



Statistisches Bundesamt



Sonderreihe mit Beiträgen für das Gebiet der ehemaligen DDR


Heft 15

Ausgewählte Zahlen der

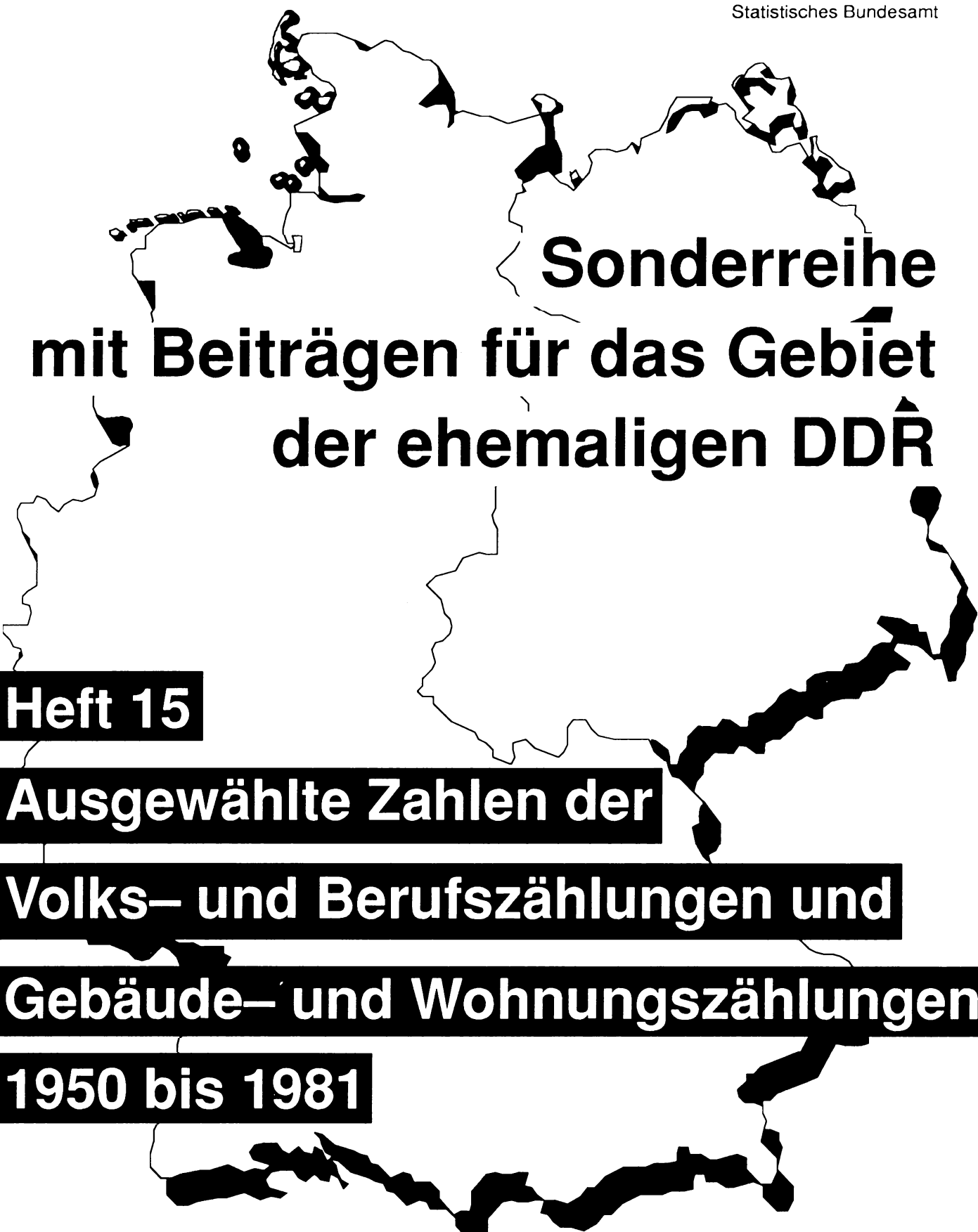
Volks– und Berufszählungen und

Gebäude– und Wohnungszählungen

1950 bis 1981



Statistisches Bundesamt



Sonderreihe mit Beiträgen für das Gebiet der ehemaligen DDR

Heft 15

Ausgewählte Zahlen der

Volks– und Berufszählungen und

Gebäude– und Wohnungszählungen

1950 bis 1981



Für Auskünfte steht zur Verfügung:

Statistisches Bundesamt
Zweigstelle Berlin, Hans-Beimler-Str. 70-72
Gruppe DEO-A
Tel. (030) 2324-6207
2324-6272
10124 Berlin

Postanschrift
Statistisches Bundesamt
Zweigstelle Berlin
Postfach 276
10124 Berlin

Herausgeber:

Statistisches Bundesamt, Wiesbaden, Gustav-Stresemann-Ring 11

Postanschrift

Statistisches Bundesamt
65180 Wiesbaden

Erschienen im Februar 1994

Preis: DM 32,40

Bestellnummer: 2290115-94900

© Statistisches Bundesamt, Wiesbaden 1994

Vervielfältigungen-außer für gewerbliche Zwecke-
mit Quellenangabe gestattet.

Inhalt

	Seite
Inhalt	3
Vorbemerkung	7
T a b e l l e n t e i l	
A. Volks- und Berufszählungen	9
1 Fläche, Bevölkerung am Ort der Hauptwohnung und Bevölkerungsdichte 1950, 1964, 1970 und 1981 nach Kreisen	13
2 Bevölkerung am Ort der Hauptwohnung	19
2.1 Bevölkerung am Ort der Hauptwohnung nach Altersjahren, Familienstand und Geschlecht	22
2.2 Bevölkerung am Ort der Hauptwohnung nach Altersgruppen und Geschlecht	34
2.3 Bevölkerung ab 18 Jahre am Ort der Hauptwohnung nach Familienstand und Geschlecht	37
2.4 Bevölkerung ab 16 Jahre am Ort der Hauptwohnung nach Berufsbildungsabschlüssen und Geschlecht	38
2.5 Bevölkerung am Ort der Hauptwohnung nach Quellen des Lebensunterhalts und Geschlecht	39
2.6 Bevölkerung am Ort der Hauptwohnung nach Geschlecht und Zugehörigkeit zu einer Religionsgesellschaft	42
2.7 Vor dem 01.09.1939 geborene Personen am 31.08.1950 nach dem Wohnort am 01.09.1939	43
3 Erwerbstätige	51
3.1 Erwerbstätige am Ort der Hauptwohnung nach Wirtschaftsbereichen und Stellung im Beruf	56
3.2 Erwerbstätige (ohne Auszubildende) am Ort der Hauptwohnung nach Wirtschaftsabteilungen und Altersgruppen	59
3.3 Erwerbstätige am Ort der Hauptwohnung nach der Stellung im Beruf und Altersgruppen	62
3.4 Erwerbstätige (ohne Auszubildende) am Ort der Hauptwohnung nach Bildungsabschlüssen und Altersgruppen	66
3.5 Erwerbstätige Frauen (ohne Auszubildende) in Mehrpersonenhaushalten nach Anzahl der im Haushalt lebenden Kinder unter 17 Jahren und Altersgruppen	69
4 Privathaushalte	71
4.1 Privathaushalte nach Haushaltsgröße sowie Personen in Gemeinschaftsunterkünften	73
4.2 Privathaushalte nach Haushaltsgröße und Altersgruppe des Haushaltsvorstandes/der Bezugsperson	74

	Seite
B. Gebäude- und Wohnungszählungen	77
5 Wohngebäude	81
5.1 Wohngebäude, Anzahl der darin befindlichen Wohneinheiten und Wohnfläche	84
5.2 Wohngebäude und Anzahl der darin befindlichen Wohneinheiten nach Eigentumsform der Gebäude	85
5.3 Wohngebäude nach dem Baujahr	86
5.4 Wohngebäude, Anzahl der darin befindlichen Wohneinheiten und Wohnfläche nach Ausstattungsmerkmalen des Gebäudes	87
6 Wohneinheiten	89
6.1 Wohneinheiten nach Gebäudearten	92
6.2 Wohneinheiten nach Anzahl der Räume (einschl. Küchen)	93
6.3 Wohneinheiten nach Anzahl der Wohnräume	94
6.4 Wohneinheiten nach Ausstattungsmerkmalen	95
6.5 Wohneinheiten in Wohngebäuden nach dem Baujahr der Gebäude	96
7 Durchschnittswerte	97

C. Kreisergebnisse 99

Volks- und Berufszählungen

2.1	Bevölkerung am Ort der Hauptwohnung nach Altersgruppen und Geschlecht	106	154	202	250	298
2.2	Bevölkerung ab 18 Jahre am Ort der Hauptwohnung nach Familienstand und Geschlecht	115	163	211	259	307
2.3	Bevölkerung ab 16 Jahre am Ort der Hauptwohnung nach Berufsbildungsabschlüssen und Geschlecht	118	166	214	262	310
3.1	Erwerbstätige am Ort der Hauptwohnung nach Wirtschaftsbereichen und Stellung im Beruf	120	168	216	264	312
4.1	Privathaushalte nach Haushaltsgröße sowie Personen in Gemeinschaftsunterkünften	124	172	220	268	316

Gebäude- und Wohnungszählungen

5.1	Wohngebäude, Anzahl der darin befindlichen Wohneinheiten und Wohnfläche	130	178	226	274	322
5.2	Wohngebäude und Anzahl der darin befindlichen Wohneinheiten nach Eigentumsform der Gebäude	133	181	229	277	325
5.3	Wohngebäude nach dem Baujahr	136	184	232	280	328
6.1	Wohneinheiten nach Anzahl der Räume (einschl. Küchen)	138	186	234	282	330
6.2	Wohneinheiten nach Anzahl der Wohnräume	140	188	236	284	332
6.3	Wohneinheiten nach Ausstattungsmerkmalen	143	191	239	287	335
6.4	Wohneinheiten in Wohngebäuden nach dem Baujahr der Gebäude	146	194	242	290	338
7	Durchschnittswerte	148	196	244	292	340

A n h a n g

Kurzer Abriß der Volks- und Wohnungszählungen in der ehemaligen DDR	345
Erhebungsunterlagen	373
Rechtsgrundlagen	419

Zeichenerklärung

- = nichts vorhanden
- . = Zahlenwert unbekannt

Vorbemerkung

Mit der Herstellung der Einheit Deutschlands stellte sich für die amtliche Statistik auch die Aufgabe, für die breite Öffentlichkeit, für Politik und Verwaltung, für Wissenschaft und Medien eine statistische Informationsbasis zu schaffen, die Auskunft über die wirtschaftliche, soziale und gesellschaftliche Entwicklung im Gebiet der ehemaligen DDR gibt.

Gerade in Zeiten entscheidender wirtschaftlicher und gesellschaftlicher Veränderungen ist es von großer Bedeutung, statistische Informationen zu haben. Deshalb hat das Statistische Bundesamt zunächst aus dem Bestand der Statistik der ehemaligen DDR möglichst viele Daten in ihrem Originalzustand gesammelt, archiviert und dokumentiert. Darüber hinaus werden, soweit das möglich ist, ausgewählte Merkmale so aufbereitet und rückgerechnet, daß sie im wesentlichen mit der Bundesstatistik vergleichbar sind.

Die Veröffentlichung solcher rückgerechneter und originaler Ergebnisse erfolgt im Rahmen der "Sonderreihe mit Beiträgen für das Gebiet der ehemaligen DDR".

Es ist selbstverständlich, daß die prinzipiellen Unterschiede in den Gesellschafts- und Wirtschaftssystemen bei der Analyse immer zu beachten sind. Durch die Ergänzung der Zahlenangaben mit methodischen Kommentaren soll eine wesentliche Hilfestellung zur Bewertung der Daten geliefert werden.

In der ehemaligen DDR wurden im Zeitraum 1950 bis 1981 vier Volks- und Berufszählungen und vier Gebäude- und Wohnungszählungen als Totalzählungen durchgeführt. Mit den Zählungen erfolgte eine vollständige Bestandsaufnahme der Bevölkerungszahl und -zusammensetzung, der Zahl und Struktur der Haushalte, der Erwerbsbeteiligung und Berufsstruktur der Gesamtbevölkerung sowie des Gebäude- und Wohnungsbestandes in seiner quantitativen und qualitativen Struktur bis auf kleinste regionale Ebenen.

Für die Veröffentlichung wurde aus dem vorliegenden umfangreichen Datenbestand eine Auswahl vorgenommen. Sie orientiert sich an der Veröffentlichungspraxis des Statistischen Bundesamtes auf dem Gebiet der Zählungen und an der Zielsetzung einer inhaltlich vergleichbaren Informationsbasis für den Zeitraum 1950 bis 1981. Dabei wurden in einzelnen Fällen zeitliche Lücken in Ermangelung vergleichbarer Daten in Kauf genommen. Hier ist auf das in der ehemaligen DDR bestehende Mißverhältnis zwischen den aufbereiteten und den durch die SED-Führung für eine Veröffentlichung freigegebenen Zählungsergebnissen zu verweisen. Die statistischen Übersichten im vorliegenden Heft sollen mit dazu beitragen, die Informationsdefizite der Vergangenheit abzubauen. Dazu gehört auch die Einbeziehung spezieller Themen, wie die Zugehörigkeit der Bevölkerung zu einer Religionsgesellschaft in den Volkszählungen 1950 und 1964 und die Zuordnung der 1950 gezählten Bevölkerung nach ihrem Wohnsitz am 01.09.1939.

Die ausgewiesenen Zahlenangaben beruhen auf Zusammenfassungen und Gruppierungen der verfügbaren jeweils originalen Zählungsergebnisse, z.T. bis auf Kreisebene. Lediglich die Darstellung der Erwerbstätigen in ihrer Struktur nach Wirtschaftsbereichen und -abteilungen ist für die Jahre 1964, 1971 und 1981 das Ergebnis von Umrechnungen mittels Koeffizienten aus der rückgerechneten Erwerbstätigenstatistik.

Mit der Aufnahme von Kreisergebnissen in die vorliegende Publikation soll dem Interesse an Zählungsergebnissen aus der ehemaligen DDR in tiefer regionaler Gliederung entsprochen werden.

Die regionale Zuordnung nach Ländern und Kreisen erfolgte für alle Zählungen entsprechend dem Ländereinführungsgesetz vom 22.07.1990. Die ausgewiesenen Kreisdaten beziehen sich auf den jeweiligen Gebietsstand zum Zeitpunkt der Zählungen mit Ausnahme derjenigen von 1950, die nach der Verwaltungsreform von 1952 in der ehemaligen DDR auf den Gebietsstand vom 04.12.1952 umgerechnet wurden. Da im beschriebenen Zeitraum Gebietsaustausche zwischen den Kreisen bzw. Ländern nur in geringem Maße vorgenommen wurden, ist die Vergleichbarkeit der Angaben gewahrt, ohne daß in Einzelfällen geringfügige Unterschiede zu früheren Veröffentlichungen ausgeschlossen werden können.

Diese Veröffentlichung wurde im Arbeitsbereich "Deutsche Einheit, Osteuropa" in der Arbeitsgruppe "Sammlung, Aufbereitung und Rückrechnung statistischer Daten für die ehemalige DDR" im Zusammenwirken mit den Statistischen Landesämtern erarbeitet.

A. Volks- und Berufszählungen

A. Volks- und Berufszählungen

In der ehemaligen DDR wurden vier Volks- und Berufszählungen zu den Zählungstichtagen

31. August 1950
31. Dezember 1964
01. Januar 1971
31. Dezember 1981

durchgeführt.

Der mit den Zählungen verbundene einheitliche Erhebungszweck der Ermittlung des Bestandes und der Zusammensetzung der Bevölkerung, der Erwerbstätigen und der Haushalte war in dem Zeitraum von über 30 Jahren auch verbunden mit sich ändernden Prioritäten der Ergebniserhebung und -publikation.

Die 1950 durchgeführte Volks- und Berufszählung stand mit ihren Erhebungsmerkmalen und ihrer Methodik in der Kontinuität der vorangegangenen Volkszählungen in Deutschland, vor allem der letzten gesamtdeutschen Zählung am 29. Oktober 1946. Es ist jedoch nur ein kleiner Teil der gewonnenen Zählungsergebnisse seinerzeit der Öffentlichkeit zugänglich gemacht worden.

Die Volks- und Berufszählung 1964 erfolgte rund dreieinhalb Jahre nach dem Mauerbau. Diese Zählung war in erster Linie als Bestandsaufnahme konzipiert, um die Auswirkungen der massenhaften Abwanderung auf Bevölkerungszahl und -struktur, insbesondere auf die arbeitsfähige Bevölkerung zu ermitteln. Um eine schnelle Ergebniserhebung zu ermöglichen, wurden Kürzungen im Frageprogramm vorgenommen (z.B. Verzicht auf Angaben zur Allgemeinbildung). Die Zählung 1964 unterscheidet sich von den anderen Volkszählungen durch die sehr breite Veröffentlichung ihrer Ergebnisse.

Die Zählungen 1971 und 1981 waren als Mehrzweckerhebungen konzipiert, bei denen aus fachlichen, organisatorischen und Kostengründen die Volks- und Berufszählungen zeitgleich mit Gebäude- und Wohnungszählungen verbunden wurden. Damit konnten an bevölkerungsstatistische sowie gebäude- und wohnungsstatistische Sachverhalte und ihre Verknüpfung hohe Genauigkeitsanforderungen gestellt werden.

Durch die von der SED durchgesetzte restriktive Informationspolitik entstand ein Mißverhältnis zwischen den aufbereiteten und den für eine Veröffentlichung freigegebenen Ergebnissen der Zählungen 1971 und 1981.

Die skizzierte Entwicklung der Zählungen in der ehemaligen DDR bedingt selbstverständlich Probleme bei der Erschließung des vorhandenen Datenbestandes hinsichtlich Vollständigkeit und inhaltlicher Vergleichbarkeit. In die vorliegende Publikation wurden vor allem Zählungsmerkmale einbezogen, die der Zielsetzung einer vergleichbaren Informationsbasis über den Zeitraum 1950 bis 1981 gerecht werden. Außerdem wurden zwei Themenbereiche aufgenommen, deren Zählungsergebnisse bisher nicht der Öffentlichkeit zugänglich waren. Zum einen ist es der Ausweis der Zugehörigkeit der Bevölkerung zu einer Religionsgesellschaft anlässlich der

Volkszählungen 1950 und 1964 und zum anderen die Zuordnung der 1950 gezählten Bevölkerung nach ihrem Wohnsitz am 01.09.1939.

Auf gegebene methodische Unterschiede zwischen den Zählungen bei einzelnen Darstellungseinheiten wird in den Hinweisen zu den Tabellenkomplexen eingegangen.

Die Darstellung der ausgewählten Zahlen der Volks- und Berufszählungen von 1950 bis 1981 ist gegliedert in die Abschnitte

1. Fläche, Bevölkerung und Bevölkerungsdichte
2. Bevölkerung
3. Erwerbstätige
4. Haushalte.

Die inhaltliche Begriffsbestimmung und Abgrenzung der ausgewiesenen Indikatoren orientiert sich, soweit es die Datenlage ermöglichte, an der Methodik der bundesdeutschen Statistik, insbesondere an der der Volkszählung 1987 im früheren Bundesgebiet. Dies schließt einerseits auch die Verwendung von Begriffen ein, die in den Zählungen der ehemaligen DDR nicht verwandt wurden, z.B. "Bevölkerung am Ort der Hauptwohnung" oder "Erwerbstätige" anstelle der in den Zählungen verwendeten Begriffe "Wohnbevölkerung" bzw. "Wirtschaftlich Tätige".

Andererseits wurden für die gesellschaftlichen Gegebenheiten in der DDR wesentliche Indikatoren wie "Arbeiter/Angestellte" und "Genossenschaftsmitglieder" oder die in der DDR üblichen Berufsabschlußkategorien unverändert übernommen.

Die ausgewiesenen Zahlenangaben beruhen im wesentlichen auf Zusammenfassungen und Gruppierungen der verfügbaren tiefgegliederten Zählungsergebnisse. Lediglich die Darstellung der Erwerbstätigen in ihrer Struktur nach Wirtschaftsbereichen und -abteilungen beruht für die Jahre 1964, 1971 und 1981 auf Umrechnungen mittels Koeffizienten aus der rückgerechneten Erwerbstätigenstatistik.

Die Begriffserläuterungen und methodischen Hinweise zu den ausgewiesenen Indikatoren sind den jeweiligen Tabellen vorangestellt.

1. Fläche, Bevölkerung, Bevölkerungsdichte

Die Tabelle 1 gibt einen Gesamtüberblick über die Bevölkerungsentwicklung im Zeitraum 1950 bis 1981 für das Gebiet der ehemaligen DDR insgesamt sowie der 1990 bestehenden Länder, Regierungsbezirke und Kreise.

Die ausgewiesenen Flächenangaben beziehen sich auf den Stand am 31.12.1990 und beruhen auf der Summierung der Flächen aller Gemeinden. Auftretende geringfügige Abweichungen zu Angaben in anderen Publikationen resultieren aus Rundungsdifferenzen bzw. bei älteren Angaben aus Neuvermessungen.

Die Zuordnung der Kreise zu den Ländern erfolgt entsprechend dem Ländereinführungsgesetz vom 22.07.1990. Nur davon abweichend ist die am 03.10.1990 mit dem Land Berlin vereinigte Gemeinde Staaken in den vorliegenden Daten des Kreises Nauen im Land Brandenburg einbezogen.

In den Jahren 1992 und 1993 vorgenommene Grenzveränderungen zwischen den Ländern Mecklenburg-Vorpommern und Brandenburg bzw. Niedersachsen sowie zwischen Sachsen und Thüringen konnten nicht berücksichtigt werden.

Die ausgewiesenen Kreisdaten zur Bevölkerung und Bevölkerungsdichte entsprechen den originalen Zählungsergebnissen und beziehen sich damit auf den jeweiligen Gebietsstand zum Zeitpunkt der Zählungen mit Ausnahme derjenigen von 1950, die nach der Verwaltungsreform von 1952 in der ehemaligen DDR auf den Gebietsstand vom 04.12.1952 umgerechnet wurden. Für eine durchgängige Rückrechnung der Zählungsdaten nach dem Gebietsstand 1990 waren die dazu notwendigen detaillierten Gemeindeergebnisse nicht ausreichend verfügbar. Da im beschriebenen Zeitraum Gebietsaustausche zwischen den Kreisen bzw. Ländern nur in geringem Maße vorgenommen wurden, ist die Vergleichbarkeit der Angaben gewahrt. Lediglich bei Neubildungen von Stadtkreisen konnten keine verlässlichen Daten für vorangegangene Zählungstermine ermittelt werden. Die entsprechenden Ergebnisse waren nur in der Summe der dazugehörigen Landkreise verfügbar.

Gebiet der ehemaligen DDR

1 Fläche, Bevölkerung am Ort der Hauptwohnung und Bevölkerungsdichte 1950, 1964, 1971 und 1981

Kreis	Fläche in km ² am 31.12.1990	Bevölkerung am Ort der Hauptwohnung**)							
		31.08.1950		31.12.1964		01.01.1971		31.12.1981	
		ins- gesamt	je km ²	ins- gesamt	je km ²	ins- gesamt	je km ²	ins- gesamt	je km ²
Insgesamt									
	108190 *)	18388172	170	17003631	157	17068318	158	16705635	154
Brandenburg									
Stkrs. Brandenburg (Havel)	167	82085	441	89697	537	93983	563	94680	567
Stkrs. Cottbus	48	.	**) 44494	73358	1528	83444	1738	116092	2419
Stkrs. Eisenhüttenstadt	54	.	**) 44494	36574	677	45410	841	47842	886
Stkrs. Frankfurt (Oder)	148	52822	600	57975	659	62433	709	81009	547
Stkrs. Potsdam	101	118180	691	110083	1090	111336	1102	132543	1312
Stkrs. Schwedt (Oder)	76	.	**) 44494	19108	367	34292	659	52291	688
Angermünde	915	62511	64	46561	50	43930	47	36565	40
Bad Freienwalde	588	48464	82	42340	72	42014	71	38414	65
Bad Liebenwerda	600	61638	103	57770	96	58322	97	55244	92
Beeskow	941	44494	47	37862	40	37508	40	36202	38
Belzig	913	45435	50	37430	41	36503	40	33808	37
Bernau	758	77570	102	73859	97	74418	98	73256	97
Brandenburg	883	50655	59	43203	49	41303	47	37787	43
Calau	618	47838	72	57506	93	62157	101	58345	94
Cottbus	727	119197	161	50597	70	49197	68	45570	63
Eberswalde	714	80575	115	78059	109	79962	112	82415	115
Eisenhüttenstadt	537	39921	64	25791	45	24576	43	21163	39
Finsterwalde	645	64545	100	58900	91	58565	91	56771	88
Forst	307	46743	152	45488	148	44422	145	40251	131
Fürstenwalde	924	100838	106	100686	109	101009	109	105639	114
Gransee	945	60995	63	49847	53	49129	52	44735	47
Guben	381	37515	109	35721	94	39196	103	45586	120
Herzberg	667	45957	69	39803	60	40290	60	37584	56
Jüterbog	766	51224	67	41853	55	41047	54	37132	48
Königs Wusterhausen	726	87240	120	86660	119	87089	120	87594	121
Kyritz	809	52661	64	39185	48	38642	48	34680	43
Lübben	806	37498	47	34259	43	34105	42	32766	41
Luckau	703	40255	57	33885	48	33190	47	30594	44
Luckenwalde	588	55299	91	48549	80	47723	81	45084	77
Nauen	894	100580	113	89176	100	88639	99	80989	91
Neuruppin	1264	81358	65	66489	53	66089	52	64372	51
Oranienburg	857	132242	154	129862	152	131220	153	130476	152
Perleberg	1066	96302	90	83954	78	83848	77	76831	72
Potsdam	738	93963	139	99734	134	102507	139	99051	134
Prenzlau	795	55832	71	47987	60	48365	61	44559	56
Pritzwalk	762	44859	60	35792	47	35798	47	32894	43
Rathenow	818	63104	91	63307	77	65092	80	64393	79
Seelow	843	54563	63	46798	54	46262	53	40492	48
Senftenberg	598	118043	197	124417	208	123155	206	117612	197
Spremberg	349	44930	129	52621	151	47672	137	43467	125
Strausberg	689	81757	119	86851	126	89588	130	89520	130
Templin	996	41942	42	36189	36	35896	36	34330	34
Wittstock	574	27729	47	22908	40	22810	40	23280	41
Zossen	766	70264	94	70008	94	74431	97	74915	98
Land insgesamt	29064	2719623	94	2608702	90	2656567	91	2658823	91

*) Ohne Anteil am Oder-Haff (154 km²).

**) Zum Zählungszeitpunkt Bestandteil des gleichnamigen Landkreises (Schwedt (Oder) zum Kreis Angermünde).

***) Bevölkerungszahl und -dichte beziehen sich auf den jeweiligen Gebietsstand des Kreises zum Zählungszeitpunkt.

Gebiet der ehemaligen DDR

1 Fläche, Bevölkerung am Ort der Hauptwohnung und Bevölkerungsdichte 1950, 1964, 1971 und 1981

Kreis	Fläche in km² am 31.12.1990	Bevölkerung am Ort der Hauptwohnung***)							
		31.08.1950		31.12.1964		01.01.1971		31.12.1981	
		ins- gesamt	je km²	ins- gesamt	je km²	ins- gesamt	je km²	ins- gesamt	je km²
Mecklenburg-Vorpommern									
Stkrs. Greifswald	50		**)		**)		**)	61388	1228
Stkrs. Neubrandenburg . . .	86		**)		**)	46087	536	79813	928
Stkrs. Rostock	181	133109	797	179371	1019	198636	1129	236011	1304
Stkrs. Schwerin	130	93576	851	91164	829	97389	749	122264	940
Stkrs. Stralsund	39	58303	1495	67851	1740	71489	1833	74421	1908
Stkrs. Wismar	41	47786	1166	55067	1343	56287	1373	57718	1408
Altentreptow	501	36215	72	28234	56	27517	55	23864	48
Anklam	737 *)	58138	76	48632	66	47101	64	41434	56
Bad Doberan	550	60121	109	51828	94	51566	94	49468	90
Bützow	502	40242	80	32399	65	32422	65	29680	59
Demmin	783	71830	90	57077	73	56041	72	47642	61
Gadebusch	535	35055	66	28201	53	27955	52	24893	47
Greifswald	587	76494	136	73305	131	76732	120	25526	43
Grevesmühlen	667	58241	87	46581	70	46207	69	42345	63
Grimmen	632	42161	67	36769	58	38851	61	34839	55
Güstrow	1002	80848	83	74268	74	73706	74	70669	71
Hagenow	1550	96939	63	79070	51	77962	50	72329	47
Ludwigslust	1160	77001	69	63641	57	63788	57	61185	53
Lübz	700	46268	66	37594	54	37782	54	34287	49
Malchin	651	48968	77	41489	64	41779	64	40150	62
Neubrandenburg	656	61481	85	70536	95	32385	49	27668	42
Neustrelitz	1243	66685	54	60739	49	60659	49	55852	45
Parchim	677	48308	69	40617	58	41170	59	39828	59
Pasewalk	844	57872	75	49722	59	49263	58	44324	53
Ribnitz-Damgarten	942	84435	90	68988	73	68781	73	66941	71
Röbel (Müritz)	544	22523	45	18527	34	19144	35	17987	33
Rostock	689	44999	67	39031	56	39004	56	36565	53
Rügen	973	88412	91	85436	88	86866	89	84539	87
Schwerin	856	46784	53	37628	43	36726	43	34482	40
Sternberg	493	29168	59	24941	51	25402	52	23687	48
Stralsund	593	39059	66	31793	54	30606	52	26513	45
Strasburg	621	35960	58	30493	49	30566	49	25834	42
Teterow	675	47716	67	37206	55	36386	54	32388	48
Jeckermünde	653 *)	52964	69	52965	81	52770	81	51712	79
Waren	1009	60923	58	52952	52	54422	54	53203	53
Wismar	588	42676	73	33231	57	33319	57	32637	56
Wolgast	542	67903	111	65341	106	61071	113	60210	111
Land insgesamt	23682 *)	2059163	87	1892687	80	1927837	81	1944296	82

*) Ohne Anteil am Oder-Haff (Kreis Anklam 18 km², Kreis Ueckermünde 136 km²).

**) Zum Zählungszeitpunkt Bestandteil des gleichnamigen Landkreises.

***) Bevölkerungszahl und -dichte beziehen sich auf den jeweiligen Gebietsstand des Kreises zum Zählungszeitpunkt.

Gebiet der ehemaligen DDR

1 Fläche, Bevölkerung am Ort der Hauptwohnung und Bevölkerungsdichte 1950, 1964, 1971 und 1981

Kreis	Fläche in km² am 31.12.1990	Bevölkerung am Ort der Hauptwohnung***)							
		31.08.1950		31.12.1964		01.01.1971		31.12.1981	
		ins- gesamt	je km²	ins- gesamt	je km²	ins- gesamt	je km²	ins- gesamt	je km²
Sachsen									
Stkrs. Chemnitz	130	293373	2257	293132	2255	299411	2303	318578	2451
Stkrs. Plauen	58	84438	1456	81250	1401	82026	1414	78800	1359
Stkrs. Zwickau	57	138844	2436	128431	2253	126988	2228	121283	2128
Annaberg	382	119996	314	94828	248	92377	242	84666	222
Aue	368	164507	447	138998	378	134810	366	123824	336
Auerbach	233	94759	407	84112	361	80948	347	72329	310
Brand-Erbisdorf	354	43262	122	39389	111	38971	110	37252	105
Chemnitz	291	144589	497	127716	439	122432	421	107591	370
Flöha	264	66959	254	60219	228	58429	221	52807	200
Freiberg	310	89070	287	87471	282	87445	282	83815	270
Glauchau	173	86889	502	79262	458	77518	448	69679	403
Hainichen	319	84880	266	78906	247	75860	238	68261	214
Hohenstein-Ernstthal	134	74939	559	70394	525	68630	512	62029	463
Klingenthal	236	47691	202	41221	175	39581	168	35737	151
Marienberg	434	80042	184	71349	164	69640	160	65680	151
Oelsnitz	348	53228	153	45473	131	43893	126	39510	114
Plauen	308	31069	101	26285	85	25718	84	23946	78
Reichenbach	156	76592	491	68814	441	66571	427	58656	376
Rochlitz	311	65348	210	58237	187	57356	184	52301	168
Schwarzenberg	198	101216	511	62123	314	60907	308	58402	295
Stollberg	196	105696	539	97437	497	92984	474	83539	426
Werdau	208	102233	492	89888	432	86830	417	75539	363
Zschopau	214	65863	308	60462	283	59667	279	56422	264
Zwickau	332	119878	361	103937	313	98290	296	87538	264
RB Chemnitz	6014	2335361	388	2089334	347	2047282	340	1918184	319
Stkrs. Dresden	226	494187	2187	503809	2229	502432	2223	521060	2306
Stkrs. Görlitz	26	100147	3852	88799	3415	87492	3365	80831	3109
Bautzen	690	137413	198	131392	190	130598	188	126747	184
Bischofswerda	316	78611	248	73965	233	72357	229	67946	215
Dippoldiswalde	458	57083	125	50710	111	49085	107	45494	99
Dresden	357	137589	385	128665	360	126657	355	113498	318
Freital	314	110296	351	98379	313	95707	305	86012	274
Görlitz	359	41613	116	35331	98	34345	96	30774	86
Großenhain	453	51179	113	46108	102	44953	99	41866	92
Hoyerswerda	668	57702	86	90282	135	107722	161	114340	171
Kamenz	617	65775	107	63665	103	64537	105	61782	100
Löbau	400	121386	307	110350	279	108713	275	99619	249
Meißen	503	142776	284	132080	263	129612	258	123194	245
Niesky	521	43938	84	41468	80	41584	80	39563	76
Pirna	521	127423	245	123643	237	126346	243	117825	226
Riesa	369	95254	258	93218	253	102670	278	100441	272
Sebnitz	351	59038	168	55022	157	55689	159	53753	153
Weißwasser	525	42728	81	43136	82	47156	90	58186	111
Zittau	256	117525	459	107206	419	103916	406	94151	368
RB Dresden	7930	2081663	263	2017228	254	2031571	256	1977082	249
Stkrs. Leipzig	146	617574	4230	594881	4075	583885	3999	559574	3833
Borna	364	101836	280	94354	259	96490	265	89788	247
Delitzsch	384	63848	166	56589	147	56359	147	53954	141
Döbeln	422	121796	289	106775	253	103943	246	94286	223
Eilenburg	489	53465	109	50924	104	51933	106	51810	106
Geithain	272	43667	165	38605	146	37935	144	36641	135
Grimma	457	77042	166	70612	152	70264	151	66277	145
Leipzig	440	194579	442	174854	397	170218	387	145831	331
Oschatz	458	62370	136	55250	121	55342	121	52457	115
Torgau	612	62472	102	57295	94	57708	94	54879	90
Wurzen	352	60867	173	56859	162	56257	160	52094	148
RB Leipzig	4396	1459516	332	1356998	309	1340334	305	1257591	286
Land insgesamt	18340	5876540	320	5463560	298	5419187	295	5152857	281

***): Bevölkerungszahl und -dichte beziehen sich auf den jeweiligen Gebietsstand des Kreises zum Zählungszeitpunkt.

Gebiet der ehemaligen DDR

1 Fläche, Bevölkerung am Ort der Hauptwohnung und Bevölkerungsdichte 1950, 1964, 1971 und 1981

Kreis	Fläche in km² am 31.12.1990	Bevölkerung am Ort der Hauptwohnung***)							
		31.08.1950		31.12.1964		01.01.1971		31.12.1981	
		ins- gesamt	je km²	ins- gesamt	je km²	ins- gesamt	je km²	ins- gesamt	je km²
Sachsen-Anhalt									
Stkrs. Dessau	126	91973	730	95452	758	98402	781	103194	819
Bernburg	389	106584	274	92737	238	91167	234	80368	207
Bitterfeld	454	149814	330	138928	306	138761	306	129911	286
Gräfenhainichen	465	44730	96	41121	88	41340	89	39377	85
Jessen	621	39389	63	33842	54	33926	55	32247	52
Köthen	481	107059	223	92608	193	90462	188	82000	170
Roßlau	403	47585	118	42399	105	41292	102	35840	89
Wittenberg	609	107921	177	96067	158	96491	158	96276	158
Zerbst	707	62811	67	44420	63	43900	62	40229	57
RB Dessau	4255	757866	169	677574	159	675740	159	639442	150
Stkrs. Halle (Saale)	135	289119	2142	273987	2030	292551	2167	324431	2403
Aschersleben	383	87273	228	73895	193	73506	192	67672	177
Eisleben	311	103879	329	95316	302	89454	283	75846	244
Hettstedt	465	67489	145	61268	132	61156	132	57239	123
Hohenmölsen	178	47541	267	37808	212	35233	198	29872	168
Merseburg	473	152642	323	154270	326	148833	315	131578	278
Naumburg	359	74814	208	65869	183	64712	180	57374	160
Nebra	307	37223	121	32403	106	32642	106	30858	101
Querfurt	374	44751	120	36947	99	36041	96	32865	88
Saalkreis	618	99008	162	83857	137	80709	132	70436	114
Sangerhausen	690	78011	113	78920	114	82338	119	79897	116
Weißenfels	223	89797	403	81504	365	79134	355	67345	302
Zeitz	353	110731	314	97076	275	94818	269	83159	236
RB Halle	4869	1282278	263	1173120	241	1171127	241	1108572	228
Stkrs. Magdeburg	172	260305	1658	265091	1626	272237	1670	287362	1671
Burg	736	66064	130	71463	97	70575	96	65301	89
Gardelegen	581	33815	58	28872	50	28674	49	26573	46
Genthin	590	50150	85	41930	71	41602	71	39998	68
Halberstadt	665	116668	175	99613	150	98973	149	91918	138
Haldensleben	849	86656	102	68797	81	66641	78	59770	70
Havelberg	522	31451	50	22261	43	22541	43	21621	41
Kalbe (Milde)	426	26619	62	21578	51	21127	50	18878	44
Klötze	611	42090	69	33845	55	33107	54	30092	49
Oschersleben	387	67482	174	53041	137	51761	134	45195	117
Osterburg	1038	62150	59	50430	48	50305	48	44775	43
Quedlinburg	501	111777	223	96047	192	96148	192	89724	179
Salzwedel	717	55988	78	43294	60	42586	59	41449	58
Schönebeck	434	102864	237	94360	217	95147	219	87507	202
Staßfurt	386	100219	260	83235	216	81129	210	72776	189
Stendal	593	88575	152	73265	126	73188	126	76357	129
Tangerhütte	510	29639	58	23479	46	23385	46	21283	42
Wanzleben	455	66584	146	50548	111	48630	107	43779	96
Wernigerode	772	113394	147	105638	137	106020	137	103471	134
Wolmirstedt	377	58896	150	47921	124	48626	126	43957	117
RB Magdeburg	11322	1571386	140	1374708	121	1372402	121	1311786	116
Land insgesamt	20446	3611530	176	3225402	158	3219269	157	3059800	150

***) Bevölkerungszahl und -dichte beziehen sich auf den jeweiligen Gebietsstand des Kreises zum Zählungszeitpunkt.

Gebiet der ehemaligen DDR

1 Fläche, Bevölkerung am Ort der Hauptwohnung und Bevölkerungsdichte 1950, 1964, 1971 und 1981

Kreis	Fläche in km ² am 31.12.1990	Bevölkerung am Ort der Hauptwohnung***)							
		31.08.1950		31.12.1964		01.01.1971		31.12.1981	
		ins- gesamt	je km ²	ins- gesamt	je km ²	ins- gesamt	je km ²	ins- gesamt	je km ²
Thüringen									
Stkrs. Erfurt	108	188650	1780	189860	1791	196528	1854	212012	1963
Stkrs. Gera	78	98576	1264	106838	1370	111535	1430	126792	1626
Stkrs. Jena	59	80309	1434	84307	1505	88130	1494	104946	1779
Stkrs. Suhl	66	.	**) .	.	**) .	31661	792	49849	755
Stkrs. Weimar	51	64452	1264	63990	1255	63634	1248	63725	1250
Altenburg	345	124059	360	113386	329	111832	324	111015	322
Apolda	243	63287	260	53594	221	52356	215	50101	206
Arnstadt	502	75403	150	68343	136	70027	139	67219	134
Artern	473	69320	147	60035	127	60027	127	56428	119
Bad Salzungen	622	88656	138	87719	141	91012	146	90165	145
Eisenach	708	130024	189	118985	168	119286	168	116178	164
Eisenberg	242	40163	166	35974	149	35271	146	34011	141
Erfurt	533	64532	121	52723	99	51801	97	47976	90
Gera	470	73729	157	72152	154	69333	148	61316	130
Gotha	768	168489	219	154229	201	152336	198	145590	190
Greiz	228	71721	315	66465	292	64858	284	59353	260
Heiligenstadt	386	47275	122	41878	108	42589	110	42186	109
Hildburghausen	697	66289	95	63292	91	63291	91	60146	86
Ilmenau	347	74200	214	68662	198	67318	194	69358	200
Jena	367	42849	116	38976	105	37631	103	35594	97
Langensalza	507	61483	121	50648	100	50286	99	46740	92
Lobenstein	356	31828	89	29143	82	29182	82	28698	81
Meiningen	705	74387	106	71445	101	72248	102	69686	99
Mühlhausen	574	110191	193	98912	173	98095	172	92873	162
Neuhaus am Rennweg	321	45965	143	41963	131	41194	128	38036	118
Nordhausen	714	124393	174	114162	160	116158	163	111346	156
Pößneck	411	66314	161	58938	143	57782	141	54981	134
Rudolstadt	469	71248	152	72148	154	72674	155	69595	148
Saalfeld	337	59285	176	60088	178	61792	183	59816	177
Schleiz	455	41082	90	35950	79	35238	77	32661	72
Schmalkalden	406	69207	170	67583	166	66788	165	65066	160
Schmölln	224	46820	209	40338	180	39179	175	33524	150
Sömmerda	556	83520	150	66421	119	67873	122	67444	121
Sondershausen	598	59385	99	59586	100	59141	99	55045	92
Sonneberg	306	69578	227	65247	213	65063	213	60705	198
Stadtroda	272	31092	114	30554	112	33760	124	33025	121
Suhl	387	80393	177	82750	183	54333	132	46064	119
Weimar	543	54360	100	45309	83	45762	84	44436	82
Worbis	558	73519	131	67591	120	69934	125	73810	132
Zeulenroda	263	46209	176	42365	161	42146	160	40043	152
Land insgesamt	16255	2932242	180	2742549	169	2759084	170	2727554	168

Berlin (Ost)

403 1189074 2951 1070731 2657 1086374 2696 1162305 2884

**) Zum Zählungszeitpunkt Bestandteil des gleichnamigen Landkreises.

***) Bevölkerungszahl und -dichte beziehen sich auf den jeweiligen Gebietsstand des Kreises zum Zählungszeitpunkt.

2. Bevölkerung

Zu den Volks- und Berufszählungen in der ehemaligen DDR wurde unter der Bezeichnung "Wohnbevölkerung" nur jeweils ein Bevölkerungsbegriff angewandt und die entsprechenden Bevölkerungszahlen bis auf die untersten territorialen Gliederungen ermittelt. Grundlage hierzu war der in den Zähllisten anzugebende polizeilich gemeldete Wohnsitz.

Entsprechend der Definition der Bundesstatistik, so auch zur Volkszählung 1987 im früheren Bundesgebiet, sind in den vorliegenden Tabellen alle Bevölkerungsdaten im Sinne der

Bevölkerung am Ort der Hauptwohnung

zu verstehen.

Zur Bevölkerung am Ort der Hauptwohnung gehören diejenigen Personen, die im betreffenden Gebiet ihre alleinige Wohnung bzw. ihre Hauptwohnung haben. Zu den Zählungen 1971 und 1981 ist die Hauptwohnung von Familienmitgliedern, die zu Zwecken der Ausbildung bzw. Berufsausübung längere Zeit abwesend waren (z.B. Studenten, Montagearbeiter), jedoch nicht dauernd getrennt von der Familie lebten, die vorwiegend benutzte Wohnung der Familie, d.h. nicht die Wohnung am Studienort, Arbeitsort (Nebenwohnsitz). Entsprechend den bis 1965 geltenden Melderechtsbestimmungen konnten die Bürger nur an einem Ort polizeilich gemeldet sein. Das bedingt, daß zu den Zählungen 1950 und 1964 vom Wohnsitz der Familie längere Zeit abwesende Personen nur an ihrem Aufenthaltsort eine Zählliste mit der dortigen Wohnanschrift ausfüllten und damit an diesem Ort zur Bevölkerung gezählt wurden.

Diese melderechtlichen Änderungen sind bei der Interpretation der Bevölkerungsentwicklung zwischen den Zählungen 1964 und 1971 in industriellen Ballungsgebieten und Universitätsstädten mit zu berücksichtigen, ohne daß die Vergleichbarkeit des vorliegenden Zahlenmaterials eingeschränkt ist.

Familienstand

In allen Zählungen wurde der juristische Familienstand erfaßt. Verheiratete, die dauernd getrennt leben, ohne geschieden zu sein, zählen als verheiratet. Bedingt durch die o.g. Melderechtsbestimmungen wurden zu den Volkszählungen 1950 und 1964 die Verheirateten danach erfaßt, ob sie mit dem Ehepartner zusammen oder getrennt wohnten.

Geschiedene, deren Ehepartner gestorben ist, gelten als geschieden, nicht als verwitwet. Personen, deren Ehegatte für tot erklärt worden ist, gelten als verwitwet.

Berufsbildungsabschlüsse

Die Ermittlung der Berufsbildungsabschlüsse erfolgte in den Volks- und Berufszählungen unterschiedlich. Zu den Zählungen 1950 und 1964 wurden nur die Fachschul- und Hochschulabschlüsse erfragt. In den Jahren 1971 und 1981 erfolgte auch eine Aufnahme der Facharbeiter- und Meisterabschlüsse in das Erhebungsprogramm.

Personen mit abgeschlossener Berufsbildung müssen einen der genannten Abschlüsse (Facharbeiter, Meister, Fachschul-, Hochschulabschluß) erlangt haben, der durch ein entsprechendes staatliches Zeugnis (z.B. Facharbeiterzeugnis, Diplom) belegt ist. Hierzu zählen auch Attestationen, die auf Grund langjähriger Berufserfahrungen entsprechend den gesetzlichen Bestimmungen zuerkannt wurden.

Nicht als Berufsbildungsabschlüsse in diesem Sinne gelten Qualifizierungen auf Teilgebieten eines Ausbildungsberufes und ein Teilstudium.

Der Fach- und Hochschulabschluß kann in einer beliebigen Studienform (Direkt-, Fern-, Abend- oder externes Studium) absolviert worden sein.

Personen, die einen Abschluß als Techniker angaben, wurden 1971 und 1981 in den Personenkreis mit Fachschulabschluß einbezogen.

In den Tabellen wird der jeweils höchste Berufsbildungsabschluß ausgewiesen (keine Mehrfachzählung).

Quellen des Lebensunterhalts

Zu den Zählungen 1964, 1971 und 1981 wurden die Quellen des Lebensunterhalts jeder Person mit der Fragestellung "Welche Arten des Einkommens beziehen Sie?" ermittelt, d.h. es wurde nicht nur die überwiegende Einkommensquelle erfragt.

Zu den Erwerbspersonen mit Einkommen aus Erwerbstätigkeit zählen alle Personen mit Einkommen aus Berufstätigkeit einschließlich der Auszubildenden, die alle ein Lehrlingsentgelt bezogen.

Einkommen aus Rente umfaßt Altersrente, Invalidenrente und sonstige Rentenarten wie Knappschaftsrente, Witwenrente. Kinder mit Waisenrente gelten als zu unterstützende Personen.

Einkommen aus Stipendien bezogen in der ehemaligen DDR fast alle Direktstudenten an Hoch- und Fachschulen.

Personen, die nur Einkünfte aus Sozialhilfe, eigenem Vermögen, Vermietung und Verpachtung bezogen, zählen als Nichterwerbspersonen mit sonstigem Einkommen.

Religionsgesellschaft

Die Zugehörigkeit zu einer Religionsgemeinschaft wurde in der ehemaligen DDR nur zu den Volkszählungen 1950 und 1964 erfragt. Maßgebend war die rechtliche Zugehörigkeit zu einer Kirche, Religionsgesellschaft oder religiös-weltanschaulichen Gemeinschaft. Zu den Evangelischen Kirchen zählen in der Tabellendarstellung die Evangelischen Landeskirchen, Evangelisch-reformierten Kirchen und die Evangelischen Freikirchen. Zur Römisch-Katholischen Kirche zählen nur die Mitglieder dieser Kirche. Mitglieder der Altkatholischen Kirche und verwandte Gruppen wurden den "anderen Religionsgesellschaften" zugeordnet.

Personen nach dem Wohnort am 01.09.1939

Nach der gesamtdeutschen Zählung 1946 wurde in der ehemaligen DDR letztmalig in der Volkszählung 1950 der Wohnort am 01.09.1939 erfragt und somit ein Überblick über den Anteil der Umsiedler und Flüchtlinge am Bevölkerungsbestand gegeben.

Durch den Stichtag bedingt umfaßt der ausgewiesene Personenkreis die am 31.08.1950 gezählte Bevölkerung ab 11 Jahre.

Im Unterschied zu allen anderen Tabellen beziehen sich die Angaben auf die neuen Länder in ihrem Gebietsumfang am 31.08.1950, der von dem Gebietsstand am 31.12.1990 nur gering abweicht.

Gebiet der ehemaligen DDR

2 Bevölkerung am Ort der Hauptwohnung

2.1 Bevölkerung am Ort der Hauptwohnung nach Altersjahren, Familienstand und Geschlecht

2.1.1 Personen insgesamt

Alter von ... bis unter ... Jahren	Bevölkerung am Ort der Hauptwohnung					Alter von ... bis unter ... Jahren	Bevölkerung am Ort der Hauptwohnung				
	ins- gesamt	ledig	ver- heiratet	ver- witwet	ge- schieden		ins- gesamt	ledig	ver- heiratet	ver- witwet	ge- schieden
31.08.1950											
unter 1	279000	279000	-	-	-	50 - 51	290794	20030	235968	26673	8123
1 - 2	239835	239835	-	-	-	51 - 52	281585	19675	225875	28043	7992
2 - 3	205300	205300	-	-	-	52 - 53	273453	19101	218429	28494	7429
3 - 4	208574	208574	-	-	-	53 - 54	282613	18485	207007	30206	6915
4 - 5	147536	147536	-	-	-	54 - 55	255717	17908	199962	31213	6634
Zusammen	1080245	1080245	-	-	-	Zusammen	1364162	95199	1087241	144629	37093
5 - 6	209341	209341	-	-	-	55 - 56	243987	17268	188122	32473	6124
6 - 7	277924	277924	-	-	-	56 - 57	239601	17214	181833	34761	5793
7 - 8	273897	273897	-	-	-	57 - 58	228693	15695	171741	35886	5371
8 - 9	302717	302717	-	-	-	58 - 59	221718	15224	183808	37783	4903
9 - 10	339532	339532	-	-	-	59 - 60	223481	14916	162796	40967	4802
Zusammen	1403411	1403411	-	-	-	Zusammen	1157480	80317	868300	181870	26993
10 - 11	370112	370112	-	-	-	60 - 61	219404	14127	156343	44273	4661
11 - 12	358314	358314	-	-	-	61 - 62	210960	13257	146697	46817	4189
12 - 13	336599	336599	-	-	-	62 - 63	209551	12742	143519	49203	4087
13 - 14	327026	327026	-	-	-	63 - 64	199563	12035	133565	50361	3602
14 - 15	325904	325904	-	-	-	64 - 65	189058	11077	123511	51132	3338
Zusammen	1717955	1717955	-	-	-	Zusammen	1028536	63238	703635	241786	19877
15 - 16	331021	331021	-	-	-	65 - 66	180103	10438	115372	51249	3044
16 - 17	282232	282099	126	7	-	66 - 67	168106	9588	104532	51272	2714
17 - 18	240928	239735	1163	20	10	67 - 68	159918	8865	96627	51818	2608
18 - 19	239354	233861	5396	59	38	68 - 69	150085	8112	88094	51617	2262
19 - 20	245246	227807	17174	95	170	69 - 70	140649	7436	79393	51884	1936
Zusammen	1338781	1314523	23859	181	218	Zusammen	798861	44439	484018	257840	12564
20 - 21	253942	215976	37362	172	432	70 - 71	137287	6972	74666	53852	1797
21 - 22	246900	182133	63549	306	912	71 - 72	132191	6540	68363	55651	1637
22 - 23	235472	146629	86950	443	1450	72 - 73	124381	6143	61397	55347	1494
23 - 24	221273	118940	99590	608	2135	73 - 74	113875	5632	53417	53585	1241
24 - 25	219604	102471	113167	1072	2894	74 - 75	106218	5114	46897	53051	1156
Zusammen	1177191	766149	400618	2601	7823	Zusammen	613952	30401	304740	271486	7325
25 - 26	219964	88906	125444	1783	3831	75 - 76	93015	4325	38622	49190	878
26 - 27	199979	70519	122455	2755	4250	76 - 77	80823	3709	31425	45015	674
27 - 28	208508	63274	135304	4574	5356	77 - 78	69494	3080	24895	40955	564
28 - 29	232736	59124	159179	7347	7086	78 - 79	57468	2517	19039	35480	432
29 - 30	248230	52455	176565	10572	8638	79 - 80	45841	2012	13887	29650	292
Zusammen	1109417	334278	718947	27031	29161	Zusammen	346641	15643	127868	200290	2840
30 - 31	279211	48463	205132	15242	10374	80 - 81	43406	1837	11950	29341	278
31 - 32	129744	19419	96541	8373	5411	81 - 82	33536	1391	8239	23725	181
32 - 33	114254	15073	86261	8197	4723	82 - 83	27073	1138	5830	19983	122
33 - 34	122597	14616	93457	9470	5054	83 - 84	21554	872	4230	16343	109
34 - 35	139659	14958	107280	11365	6056	84 - 85	17117	723	2881	13443	70
Zusammen	785465	112529	588671	52647	31618	Zusammen	142686	5961	33130	102835	760
35 - 36	219162	20563	170587	18658	9354	85 - 86	12425	479	1844	10057	45
36 - 37	251397	21073	197979	21943	10402	86 - 87	9639	426	1266	7906	21
37 - 38	268255	21501	212158	23610	10986	87 - 88	6736	270	798	5652	16
38 - 39	275946	20874	219855	24072	11145	88 - 89	4549	195	446	3895	13
39 - 40	268357	19707	214864	23149	10637	89 - 90	3012	147	254	2603	8
Zusammen	1283117	103718	1015443	111432	52524	Zusammen	36361	1517	4628	30113	103
40 - 41	285753	20402	230372	24189	10790	90 - 91	2071	90	173	1802	6
41 - 42	296471	20528	240185	24547	11211	91 - 92	1190	53	79	1057	1
42 - 43	298772	20746	243276	23968	10782	92 - 93	814	42	45	725	2
43 - 44	304461	21151	248796	23818	10696	93 - 94	437	17	25	389	6
44 - 45	301024	21077	246864	22878	10205	94 - 95	288	23	18	247	-
Zusammen	1486481	103904	1209493	119400	53684	Zusammen	4800	225	340	4220	15
45 - 46	302589	21203	248664	22784	9938	95 - 96	149	14	9	126	-
46 - 47	302143	21318	248132	23117	9576	96 - 97	111	8	14	89	-
47 - 48	300725	21240	246530	23641	9314	97 - 98	67	24	8	35	-
48 - 49	309868	21930	253355	25343	9240	98 - 99	53	14	3	34	2
49 - 50	296849	20613	242251	25272	8713	99 und älter	76	28	6	42	-
Zusammen	1512174	106304	1238932	120157	46781	Zusammen	456	88	40	326	2
Insgesamt							18388172	7380044	8809903	1868844	329381

Gebiet der ehemaligen DDR

2. Bevölkerung am Ort der Hauptwohnung

2.1 Bevölkerung am Ort der Hauptwohnung nach Altersjahren, Familienstand und Geschlecht

2.1.2 Männliche Personen

Alter von ... bis unter ... Jahren	Bevölkerung am Ort der Hauptwohnung					Alter von ... bis unter ... Jahren	Bevölkerung am Ort der Hauptwohnung				
	ins- gesamt	ledig	ver- heiratet	ver- witwet	ge- schieden		ins- gesamt	ledig	ver- heiratet	ver- witwet	ge- schieden
31.08.1950											
unter 1	143257	143257	-	-	-	50 - 51	129651	4861	119166	3273	2351
1 - 2	122755	122755	-	-	-	51 - 52	121923	4244	112065	3397	2217
2 - 3	104752	104752	-	-	-	52 - 53	116484	3888	107165	3403	2028
3 - 4	106702	106702	-	-	-	53 - 54	109259	3484	100438	3522	1815
4 - 5	75209	75209	-	-	-	54 - 55	105431	3248	96900	3566	1717
Zusammen	552675	552675	-	-	-	Zusammen	582748	19725	535734	17161	10128
5 - 6	105689	105689	-	-	-	55 - 56	99658	2932	91438	3747	1541
6 - 7	142052	142052	-	-	-	56 - 57	96916	2908	88591	3975	1442
7 - 8	140394	140394	-	-	-	57 - 58	93249	2535	85083	4288	1343
8 - 9	154634	154634	-	-	-	58 - 59	90724	2630	82344	4471	1279
9 - 10	173530	173530	-	-	-	59 - 60	92086	2593	83370	4940	1183
Zusammen	716299	716299	-	-	-	Zusammen	472633	13598	430826	21421	6788
10 - 11	188534	188534	-	-	-	60 - 61	90806	2498	81502	5555	1251
11 - 12	182869	182869	-	-	-	61 - 62	88284	2363	78427	6390	1104
12 - 13	171085	171085	-	-	-	62 - 63	88402	2333	77973	6941	1155
13 - 14	166171	166171	-	-	-	63 - 64	84186	2199	73528	7418	1041
14 - 15	165210	165210	-	-	-	64 - 65	80178	2156	68971	8091	960
Zusammen	873869	873869	-	-	-	Zusammen	431856	11549	380401	34395	5511
15 - 16	168250	168250	-	-	-	65 - 66	77346	1986	65893	8536	931
16 - 17	143132	143132	-	-	-	66 - 67	72141	1906	60299	9088	848
17 - 18	121410	121410	-	-	-	67 - 68	68809	1797	56391	9769	852
18 - 19	118143	117749	390	4	-	68 - 69	64685	1651	52116	10194	724
19 - 20	118177	114855	3293	13	16	69 - 70	61006	1530	47761	11071	644
Zusammen	669112	665396	3683	17	16	Zusammen	343987	8870	282460	48658	3999
20 - 21	119886	109259	10536	28	63	70 - 71	59699	1504	45365	12196	634
21 - 22	114489	91345	22936	42	166	71 - 72	57563	1427	42171	13390	575
22 - 23	106236	70979	34826	95	336	72 - 73	54166	1306	38501	13813	546
23 - 24	94027	54801	38626	104	496	73 - 74	49329	1218	33726	13916	469
24 - 25	88870	45062	43044	127	637	74 - 75	46158	1094	30126	14511	427
Zusammen	523508	371446	149968	396	1698	Zusammen	266915	6549	189889	67826	2651
25 - 26	86097	37085	48183	124	705	75 - 76	40681	937	25378	14060	306
26 - 27	75681	28133	46691	136	721	76 - 77	35099	810	20927	13129	233
27 - 28	77908	24469	52363	192	884	77 - 78	29920	683	16884	12130	223
28 - 29	87655	22525	63602	273	1255	78 - 79	24330	541	12956	10677	156
29 - 30	93338	19582	71873	325	1558	79 - 80	19624	406	9896	9206	116
Zusammen	420679	131794	282712	1050	5123	Zusammen	149654	3377	86041	59202	1034
30 - 31	105089	17991	84607	458	2033	80 - 81	18011	406	8426	9090	89
31 - 32	49275	7237	40654	278	1106	81 - 82	13815	290	5981	7482	62
32 - 33	43443	5472	36643	287	1041	82 - 83	10877	210	4352	6280	35
33 - 34	46384	5288	39613	321	1162	83 - 84	8593	149	3177	5236	31
34 - 35	52366	5193	45362	399	1412	84 - 85	6511	144	2190	4155	22
Zusammen	296557	41181	246879	1743	6754	Zusammen	57807	1199	24126	32243	239
35 - 36	82841	7257	72673	609	2302	85 - 86	4719	93	1376	3233	17
36 - 37	95686	7367	84819	808	2692	86 - 87	3488	72	991	2416	9
37 - 38	104383	7644	92763	1020	2956	87 - 88	2460	44	609	1799	8
38 - 39	108606	7436	96969	1094	3107	88 - 89	1564	43	365	1155	1
39 - 40	105934	6833	94945	1210	2946	89 - 90	981	17	200	760	4
Zusammen	497450	36537	442169	4741	14003	Zusammen	13212	269	3541	9363	39
40 - 41	114010	6753	102741	1435	3081	90 - 91	690	17	137	535	1
41 - 42	120626	6622	109173	1586	3245	91 - 92	382	10	65	307	-
42 - 43	123514	6587	112079	1703	3145	92 - 93	259	9	35	215	-
43 - 44	127952	6639	116178	1871	3264	93 - 94	137	7	21	106	3
44 - 45	129602	6511	117927	2019	3145	94 - 95	87	1	11	75	-
Zusammen	615704	33112	558098	8614	15880	Zusammen	1555	44	269	1238	4
45 - 46	134647	6440	122899	2170	3138	95 - 96	54	7	5	42	-
46 - 47	134910	6348	123208	2337	3017	96 - 97	37	6	8	23	-
47 - 48	134020	5839	122863	2477	2841	97 - 98	23	9	6	8	-
48 - 49	138411	6021	126732	2819	2839	98 - 99	18	7	1	10	-
49 - 50	132810	5265	122009	2924	2612	99 und älter	39	13	4	22	-
Zusammen	674798	29913	617711	12727	14447	Zusammen	171	42	24	105	-
Insgesamt							8161189	3517444	4234531	320900	88314

Gebiet der ehemaligen DDR

2 Bevölkerung am Ort der Hauptwohnung

2.1 Bevölkerung am Ort der Hauptwohnung nach Altersjahren, Familienstand und Geschlecht

2.1.3 Weibliche Personen

Alter von ... bis unter ... Jahren	Bevölkerung am Ort der Hauptwohnung					Alter von ... bis unter ... Jahren	Bevölkerung am Ort der Hauptwohnung				
	ins- gesamt	ledig	ver- heiratet	ver- witwet	ge- schieden		ins- gesamt	ledig	ver- heiratet	ver- witwet	ge- schieden
31.08.1950											
unter 1	135743	135743	-	-	-	50 - 51	161143	15169	116802	23400	5772
1 - 2	117080	117080	-	-	-	51 - 52	159662	15431	113810	24646	5775
2 - 3	100548	100548	-	-	-	52 - 53	156969	15213	111264	25091	5401
3 - 4	101872	101872	-	-	-	53 - 54	153354	15001	106569	26684	5100
4 - 5	72327	72327	-	-	-	54 - 55	150286	14660	103062	27647	4917
Zusammen	527570	527570	-	-	-	Zusammen	781414	75474	551507	127468	26965
5 - 6	103652	103652	-	-	-	55 - 56	144329	14336	96684	28726	4583
6 - 7	135872	135872	-	-	-	56 - 57	142685	14306	93242	30786	4351
7 - 8	133503	133503	-	-	-	57 - 58	135444	13160	86658	31598	4028
8 - 9	148083	148083	-	-	-	58 - 59	130994	12594	81464	33312	3624
9 - 10	166002	166002	-	-	-	59 - 60	131395	12323	79426	36027	3619
Zusammen	687112	687112	-	-	-	Zusammen	684847	66719	437474	160449	20205
10 - 11	181578	181578	-	-	-	60 - 61	128598	11629	74841	38718	3410
11 - 12	175445	175445	-	-	-	61 - 62	122676	10894	68270	40427	3085
12 - 13	165514	165514	-	-	-	62 - 63	121149	10409	65548	42262	2932
13 - 14	160855	160855	-	-	-	63 - 64	115377	9836	60037	42943	2561
14 - 15	160694	160694	-	-	-	64 - 65	108880	8921	54540	43041	2378
Zusammen	844086	844086	-	-	-	Zusammen	596680	51689	323234	207391	14366
15 - 16	162771	162771	-	-	-	65 - 66	102757	8452	49479	42713	2113
16 - 17	139100	138967	126	7	-	66 - 67	95965	7682	44233	42184	1866
17 - 18	119518	118325	1163	20	10	67 - 68	91109	7068	40236	42049	1756
18 - 19	121211	116112	5006	55	38	68 - 69	85400	6461	35978	41423	1538
19 - 20	127069	112952	13881	82	154	69 - 70	79643	5906	31632	40813	1292
Zusammen	669669	649127	20176	164	202	Zusammen	454874	35569	201558	209182	8565
20 - 21	134056	106717	26826	144	369	70 - 71	77588	5468	29301	41656	1163
21 - 22	132411	90788	40613	264	746	71 - 72	74628	5113	26192	42261	1062
22 - 23	129236	75650	52124	348	1114	72 - 73	70215	4837	22896	41534	948
23 - 24	127246	64139	60964	504	1639	73 - 74	64546	4414	19691	39669	772
24 - 25	130734	57409	70123	945	2257	74 - 75	60060	4020	16771	38540	729
Zusammen	653683	394703	250650	2205	6125	Zusammen	347037	23852	114851	203660	4674
25 - 26	133867	51821	77261	1659	3126	75 - 76	52334	3388	13244	35130	572
26 - 27	124298	42386	75764	2619	3529	76 - 77	45724	2899	10498	31886	441
27 - 28	130600	38805	82941	4382	4472	77 - 78	39574	2397	8011	28825	341
28 - 29	145081	36599	95577	7074	5831	78 - 79	33138	1976	6083	24803	276
29 - 30	154892	32873	104692	10247	7080	79 - 80	26217	1606	3991	20444	176
Zusammen	688738	202484	436235	25981	24038	Zusammen	196987	12266	41827	141088	1806
30 - 31	174122	30472	120525	14784	8341	80 - 81	25395	1431	3524	20251	189
31 - 32	80469	12182	55887	8095	4305	81 - 82	19721	1101	2258	16243	119
32 - 33	70811	9601	49618	7910	3682	82 - 83	16196	928	1478	13703	87
33 - 34	76213	9328	53844	9149	3892	83 - 84	12961	723	1053	11107	78
34 - 35	87293	9765	61918	10966	4644	84 - 85	10606	579	691	9288	48
Zusammen	488908	71348	341792	50904	24864	Zusammen	84879	4762	9004	70592	521
35 - 36	136321	13306	97914	18049	7052	85 - 86	7706	386	468	6824	28
36 - 37	155711	13706	113160	21135	7710	86 - 87	6151	354	295	5490	12
37 - 38	163872	13857	119395	22590	8030	87 - 88	4276	226	189	3853	8
38 - 39	167340	13438	122886	22978	8038	88 - 89	2985	152	81	2740	12
39 - 40	162423	12874	119919	21939	7691	89 - 90	2031	130	54	1843	4
Zusammen	785667	67181	573274	106691	38521	Zusammen	23149	1248	1087	20750	64
40 - 41	171743	13649	127631	22754	7709	90 - 91	1381	73	36	1267	5
41 - 42	175845	13906	131012	22961	7966	91 - 92	808	43	14	750	1
42 - 43	175258	14159	131197	22265	7637	92 - 93	555	33	10	510	2
43 - 44	176509	14512	132618	21947	7432	93 - 94	300	10	4	283	3
44 - 45	171422	14566	128937	20859	7060	94 - 95	201	22	7	172	-
Zusammen	870777	70792	651395	110786	37804	Zusammen	3245	181	71	2982	11
45 - 46	167942	14763	125765	20614	6800	95 - 96	95	7	4	84	-
46 - 47	167233	14970	124924	20780	6559	96 - 97	74	2	6	66	-
47 - 48	166705	15401	123667	21164	6473	97 - 98	44	15	2	27	-
48 - 49	171457	15909	126623	22524	6401	98 - 99	35	7	2	24	2
49 - 50	164039	15348	120242	22348	6101	99 und älter	37	15	2	20	-
Zusammen	837376	76391	621221	107430	32334	Zusammen	285	46	16	221	2
Insgesamt							10226983	3862600	4575372	1547944	241067

Gebiet der ehemaligen DDR

2 Bevölkerung am Ort der Hauptwohnung

2.1 Bevölkerung am Ort der Hauptwohnung nach Altersjahren, Familienstand und Geschlecht

2.1.1 Personen insgesamt

Alter von ... bis unter ... Jahren	Bevölkerung am Ort der Hauptwohnung					Alter von ... bis unter ... Jahren	Bevölkerung am Ort der Hauptwohnung				
	ins- gesamt	ledig	ver- heiratet	ver- witwet	ge- schieden		ins- gesamt	ledig	ver- heiratet	ver- witwet	ge- schieden
31.12.1964											
unter 1	284744	284744	-	-	-	50 - 51	202616	9844	159529	22549	10694
1 - 2	292187	292187	-	-	-	51 - 52	217657	10278	170807	25237	11335
2 - 3	289097	289097	-	-	-	52 - 53	227545	10551	177661	27653	11680
3 - 4	290527	290527	-	-	-	53 - 54	218532	10266	168755	28172	11339
4 - 5	280060	280060	-	-	-	54 - 55	231622	10735	178277	30804	11806
Zusammen	1436615	1436615	-	-	-	Zusammen	1097972	51674	855029	134415	56854
5 - 6	275677	275677	-	-	-	55 - 56	243436	11705	186534	33274	11923
6 - 7	256180	256180	-	-	-	56 - 57	243378	11897	184943	34782	11756
7 - 8	254560	254560	-	-	-	57 - 58	245313	12218	186073	35539	11483
8 - 9	258797	258797	-	-	-	58 - 59	246242	12863	184721	37274	11384
9 - 10	264009	264009	-	-	-	59 - 60	242636	12680	181867	37588	10501
Zusammen	1309223	1309223	-	-	-	Zusammen	1221005	61363	924138	178457	57047
10 - 11	263485	263485	-	-	-	60 - 61	244850	13542	179524	41435	10349
11 - 12	263296	263296	-	-	-	61 - 62	234533	13418	169852	41915	9348
12 - 13	262142	262142	-	-	-	62 - 63	242162	14013	173162	45657	9330
13 - 14	260072	260072	-	-	-	63 - 64	231039	13538	161941	46779	8781
14 - 15	250120	250120	-	-	-	64 - 65	219413	13106	151079	47324	7904
Zusammen	1299115	1299115	-	-	-	Zusammen	1171997	67617	835558	223110	45712
15 - 16	219064	219064	-	-	-	65 - 66	209410	12955	139947	49157	7351
16 - 17	185836	185833	3	-	-	66 - 67	201062	12707	130200	51376	6779
17 - 18	181404	181393	11	-	-	67 - 68	187749	12273	117856	51643	5977
18 - 19	136236	128542	7656	12	26	68 - 69	179806	11830	109169	53148	5659
19 - 20	151614	127851	23449	43	271	69 - 70	166246	11201	97167	52918	4960
Zusammen	874154	842683	31119	55	297	Zusammen	944273	60966	594339	258242	30726
20 - 21	221747	157987	62503	100	1157	70 - 71	158222	10872	88230	54566	4554
21 - 22	229256	134610	92232	177	2237	71 - 72	149727	10287	80122	55145	4173
22 - 23	221322	104274	113748	229	3071	72 - 73	135202	9255	69475	53006	3466
23 - 24	277796	101550	170667	361	5218	73 - 74	133855	8951	65757	55840	3307
24 - 25	289326	80042	202510	455	6319	74 - 75	121521	7922	57087	53686	2826
Zusammen	1239447	578463	641660	1322	18002	Zusammen	698527	47287	360671	272243	18326
25 - 26	286009	61688	216750	537	7034	75 - 76	113252	7430	50135	53178	2505
26 - 27	264851	46203	211090	553	6805	76 - 77	105750	6577	44024	52874	2275
27 - 28	249510	35595	206412	632	6871	77 - 78	96787	6031	37711	51085	1950
28 - 29	250373	29869	212554	736	7214	78 - 79	84577	5230	30887	46870	1590
29 - 30	251031	25772	216934	845	7480	79 - 80	75262	4471	25691	43710	1390
Zusammen	1301574	199127	1063740	3303	35404	Zusammen	475628	29739	188448	247717	9724
30 - 31	239844	21565	210081	892	7306	80 - 81	65398	3937	20539	39837	1085
31 - 32	193670	15995	170792	864	6019	81 - 82	54689	3269	15700	34787	933
32 - 33	196086	14825	174060	1021	6180	82 - 83	47169	2655	12408	31350	756
33 - 34	203397	14551	181379	1138	6329	83 - 84	39632	2285	9657	27133	557
34 - 35	218986	15114	195317	1387	7168	84 - 85	32831	1781	7038	23566	446
Zusammen	1051983	82050	931629	5302	33002	Zusammen	239719	13927	65342	156673	3777
35 - 36	213456	14563	190154	1582	7157	85 - 86	27357	1464	5221	20323	349
36 - 37	209586	14122	186321	1779	7364	86 - 87	22065	1100	3693	16966	306
37 - 38	188804	13482	166331	1896	7095	87 - 88	17436	970	2629	13629	208
38 - 39	185903	14031	162249	2348	7275	88 - 89	13382	653	1771	10801	157
39 - 40	184447	14531	159603	2703	7610	89 - 90	9713	493	1136	7975	109
Zusammen	982196	70729	864658	10308	36501	Zusammen	89953	4680	14450	69694	1129
40 - 41	170341	14185	145678	3270	7208	90 - 91	6818	353	657	5729	79
41 - 42	170503	14315	144411	4248	7529	91 - 92	4579	229	388	3910	52
42 - 43	185585	15190	155864	5958	8573	92 - 93	3047	150	203	2664	30
43 - 44	205010	15253	171239	8506	10012	93 - 94	1706	98	110	1484	14
44 - 45	213233	14469	176940	11183	10641	94 - 95	1176	59	68	1042	7
Zusammen	944672	73412	794132	33165	43963	Zusammen	17326	889	1426	14829	182
45 - 46	156715	9606	129285	9813	8011	95 - 96	765	38	48	673	6
46 - 47	97166	5808	79239	7028	5091	96 - 97	434	33	27	372	2
47 - 48	93762	5467	75465	7967	4863	97 - 98	264	15	16	229	4
48 - 49	106273	5891	84748	9875	5759	98 - 99	155	10	13	130	2
49 - 50	152583	8056	120721	15536	8270	99 und älter	135	12	7	111	5
Zusammen	606499	34828	489458	50219	31994	Zusammen	1753	108	111	1515	19
Insgesamt							17003631	6264495	8655908	1660569	422659

Gebiet der ehemaligen DDR

2 Bevölkerung am Ort der Hauptwohnung

2.1 Bevölkerung am Ort der Hauptwohnung nach Altersjahren, Familienstand und Geschlecht

2.1.2 Männliche Personen

Alter von ... bis unter ... Jahren	Bevölkerung am Ort der Hauptwohnung					Alter von ... bis unter ... Jahren	Bevölkerung am Ort der Hauptwohnung				
	ins- gesamt	ledig	ver- heiratet	ver- witwet	ge- schieden		ins- gesamt	ledig	ver- heiratet	ver- witwet	ge- schieden
31.12.1964											
unter 1	145874	145874	-	-	-	50 - 51	76303	1691	72507	692	1413
1 - 2	149806	149806	-	-	-	51 - 52	83768	1845	79385	841	1697
2 - 3	148075	148075	-	-	-	52 - 53	88588	1947	83790	1044	1807
3 - 4	148835	148835	-	-	-	53 - 54	85405	1984	80548	1138	1735
4 - 5	143189	143189	-	-	-	54 - 55	90856	2054	85560	1329	1913
Zusammen	735779	735779	-	-	-	Zusammen	424920	9521	401790	5044	8565
5 - 6	141346	141346	-	-	-	55 - 56	97787	2286	91790	1678	2035
6 - 7	131433	131433	-	-	-	56 - 57	98341	2351	92135	1814	2041
7 - 8	130460	130460	-	-	-	57 - 58	101820	2394	95006	2251	2169
8 - 9	132484	132484	-	-	-	58 - 59	102156	2575	94856	2547	2178
9 - 10	135700	135700	-	-	-	59 - 60	106244	2661	98234	3084	2265
Zusammen	671423	671423	-	-	-	Zusammen	506348	12267	472021	11372	10688
10 - 11	135162	135162	-	-	-	60 - 61	107138	2839	98699	3475	2125
11 - 12	134941	134941	-	-	-	61 - 62	102046	2650	93510	3864	2022
12 - 13	134346	134346	-	-	-	62 - 63	105374	2757	96100	4463	2054
13 - 14	133753	133753	-	-	-	63 - 64	99870	2564	90275	4973	2058
14 - 15	128165	128165	-	-	-	64 - 65	94468	2394	85004	5286	1784
Zusammen	666367	666367	-	-	-	Zusammen	508896	13204	463588	22061	10043
15 - 16	112242	112242	-	-	-	65 - 66	87327	2099	77859	5789	1580
16 - 17	95227	95227	-	-	-	66 - 67	81346	1957	71668	6278	1443
17 - 18	92447	92447	-	-	-	67 - 68	74081	1725	64710	6440	1206
18 - 19	69548	69089	450	3	6	68 - 69	69608	1673	60019	6780	1136
19 - 20	75902	72721	3137	7	37	69 - 70	63133	1445	53633	7071	984
Zusammen	445366	441726	3587	10	43	Zusammen	375495	8899	327889	32358	6349
20 - 21	111445	96951	14269	12	213	70 - 71	58804	1323	48993	7547	941
21 - 22	115589	86677	28302	25	585	71 - 72	55780	1204	45542	8109	905
22 - 23	110918	88935	41019	49	915	72 - 73	50333	1147	40103	8342	741
23 - 24	139957	68106	69966	60	1825	73 - 74	49881	1150	38841	9162	728
24 - 25	145764	53039	90189	92	2444	74 - 75	45445	996	34459	9339	651
Zusammen	623673	373708	243745	238	5982	Zusammen	260223	5820	207938	42499	3966
25 - 26	143986	39645	101453	106	2782	75 - 76	42800	947	31196	10079	578
26 - 27	133549	28591	102142	111	2705	76 - 77	39932	903	27966	10508	555
27 - 28	125914	20324	102625	121	2844	77 - 78	36538	799	24498	10770	471
28 - 29	125874	16138	106749	157	2830	78 - 79	31926	695	20453	10390	388
29 - 30	126375	12833	110535	174	2833	79 - 80	28633	587	17360	10322	364
Zusammen	655698	117531	523504	669	13994	Zusammen	179829	3931	121473	52069	2356
30 - 31	120989	9903	108188	140	2758	80 - 81	25032	501	14265	9993	273
31 - 32	97631	6811	88415	160	2245	81 - 82	20838	470	11153	8980	235
32 - 33	99095	5706	91021	188	2180	82 - 83	17943	363	8969	8424	187
33 - 34	102432	5069	95072	187	2104	83 - 84	15278	308	7195	7625	150
34 - 35	108588	4682	101469	214	2223	84 - 85	12586	256	5341	6867	122
Zusammen	528735	32171	484165	889	11510	Zusammen	91677	1898	46923	41889	967
35 - 36	104245	3867	98111	250	2017	85 - 86	10518	208	4038	6172	100
36 - 37	99567	3227	94112	242	1986	86 - 87	8400	160	2944	5216	80
37 - 38	84857	2602	80399	205	1651	87 - 88	6612	139	2076	4339	58
38 - 39	77952	2230	74003	218	1501	88 - 89	5103	89	1470	3509	35
39 - 40	75030	1928	71518	193	1391	89 - 90	3615	61	948	2584	22
Zusammen	441651	13854	418143	1108	8546	Zusammen	34248	657	11476	21820	295
40 - 41	66031	1744	62943	201	1143	90 - 91	2519	52	554	1890	23
41 - 42	65071	1596	62149	222	1104	91 - 92	1645	36	327	1268	14
42 - 43	71266	1777	68045	266	1178	92 - 93	1104	21	179	897	7
43 - 44	78362	1786	74935	270	1371	93 - 94	594	16	99	475	4
44 - 45	80424	1597	77132	322	1373	94 - 95	406	6	54	345	1
Zusammen	361154	8500	345204	1281	6169	Zusammen	6268	131	1213	4875	49
45 - 46	60065	1183	57467	309	1106	95 - 96	220	3	37	180	-
46 - 47	37118	801	35394	206	717	96 - 97	115	3	19	92	1
47 - 48	35759	852	34032	211	664	97 - 98	77	3	12	61	1
48 - 49	40003	885	38106	267	745	98 - 99	39	1	10	28	-
49 - 50	56957	1276	54149	459	1073	99 und älter	31	2	3	25	1
Zusammen	229902	4997	219148	1452	4305	Zusammen	482	12	81	386	3
						Insgesamt	7748134	3122396	4291888	240020	93830

Gebiet der ehemaligen DDR

2 Bevölkerung am Ort der Hauptwohnung

2.1 Bevölkerung am Ort der Hauptwohnung nach Altersjahren, Familienstand und Geschlecht

2.1.3 Weibliche Personen

Alter von ... bis unter ... Jahren	Bevölkerung am Ort der Hauptwohnung					Alter von ... bis unter ... Jahren	Bevölkerung am Ort der Hauptwohnung				
	ins- gesamt	ledig	ver- heiratet	ver- witwet	ge- schieden		ins- gesamt	ledig	ver- heiratet	ver- witwet	ge- schieden
31.12.1964											
unter 1	138870	138870	-	-	-	50 - 51	126313	8153	87022	21857	9281
1 - 2	142381	142381	-	-	-	51 - 52	133889	8433	91422	24396	9638
2 - 3	141022	141022	-	-	-	52 - 53	138957	8604	93871	26609	9873
3 - 4	141692	141692	-	-	-	53 - 54	133127	8282	88207	27034	9604
4 - 5	136871	136871	-	-	-	54 - 55	140766	8681	92717	29475	9893
Zusammen	700836	700836	-	-	-	Zusammen	673052	42153	453239	129371	48289
5 - 6	134331	134331	-	-	-	55 - 56	145649	9419	94744	31598	9888
6 - 7	124747	124747	-	-	-	56 - 57	145037	9546	92808	32968	9715
7 - 8	124100	124100	-	-	-	57 - 58	143493	9824	91067	33288	9314
8 - 9	126313	126313	-	-	-	58 - 59	144086	10288	89865	34727	9206
9 - 10	128309	128309	-	-	-	59 - 60	136392	10019	83633	34504	8236
Zusammen	637800	637800	-	-	-	Zusammen	714657	49096	452117	167085	46359
10 - 11	128323	128323	-	-	-	60 - 61	137712	10703	80825	37960	8224
11 - 12	128355	128355	-	-	-	61 - 62	132487	10768	76342	38051	7326
12 - 13	127796	127796	-	-	-	62 - 63	136788	11256	77062	41194	7276
13 - 14	126319	126319	-	-	-	63 - 64	131169	10974	71666	41806	6723
14 - 15	121955	121955	-	-	-	64 - 65	124945	10712	66075	42038	6120
Zusammen	632748	632748	-	-	-	Zusammen	663101	54413	371970	201049	35669
15 - 16	106822	106822	-	-	-	65 - 66	122083	10856	62088	43368	5771
16 - 17	90609	90606	3	-	-	66 - 67	119716	10750	58532	45098	5336
17 - 18	88957	88946	11	-	-	67 - 68	113668	10548	53146	45203	4771
18 - 19	66688	59453	7206	9	20	68 - 69	110198	10157	49150	46368	4523
19 - 20	75712	55130	20312	36	234	69 - 70	103113	9756	43534	45847	3976
Zusammen	428788	400957	27532	45	254	Zusammen	568778	52067	266450	225884	24377
20 - 21	110302	61036	48234	88	944	70 - 71	99418	9549	39237	47019	3613
21 - 22	113667	47933	63930	152	1652	71 - 72	93967	9083	34580	47036	3268
22 - 23	110404	35339	72729	180	2156	72 - 73	84869	8108	29372	44664	2725
23 - 24	137839	33444	100701	301	3393	73 - 74	83974	7801	26916	46678	2579
24 - 25	143562	27003	112321	363	3875	74 - 75	76076	6926	22628	44347	2175
Zusammen	615774	204755	397915	1084	12020	Zusammen	438304	41467	152733	229744	14360
25 - 26	142023	22043	115297	431	4252	75 - 76	70452	6483	18939	43099	1931
26 - 27	131102	17612	108948	442	4100	76 - 77	65818	5674	16058	42366	1720
27 - 28	123586	15271	103787	511	4027	77 - 78	60249	5232	13213	40315	1489
28 - 29	124499	13731	105805	579	4384	78 - 79	52651	4535	10434	36480	1202
29 - 30	124656	12939	106399	671	4647	79 - 80	46629	3884	8331	33388	1026
Zusammen	645876	81596	540236	2634	21410	Zusammen	295799	25808	66975	195648	7368
30 - 31	118855	11662	101893	752	4548	80 - 81	40366	3436	6274	29844	812
31 - 32	96039	9184	82377	704	3774	81 - 82	33851	2799	4547	25807	698
32 - 33	96991	9119	83039	833	4000	82 - 83	29226	2292	3439	22926	569
33 - 34	100965	9482	86307	951	4225	83 - 84	24354	1977	2462	19508	407
34 - 35	110398	10432	93848	1173	4945	84 - 85	20245	1525	1697	16699	324
Zusammen	523248	49879	447464	4413	21492	Zusammen	148042	12029	18419	114784	2810
35 - 36	109211	10696	92043	1332	5140	85 - 86	16839	1256	1183	14151	249
36 - 37	110019	10895	92209	1537	5378	86 - 87	13665	940	749	11750	226
37 - 38	103947	10880	85932	1691	5444	87 - 88	10824	831	553	9290	150
38 - 39	107951	11801	88246	2130	5774	88 - 89	8279	564	301	7292	122
39 - 40	109417	12603	88085	2510	6219	89 - 90	6098	432	188	5391	87
Zusammen	540545	56875	446515	9200	27955	Zusammen	55705	4023	2974	47874	834
40 - 41	104310	12441	82735	3069	6065	90 - 91	4299	301	103	3839	56
41 - 42	105432	12719	82262	4026	6425	91 - 92	2934	193	61	2642	38
42 - 43	114319	13413	87819	5692	7395	92 - 93	1943	129	24	1767	23
43 - 44	126648	13467	96304	8236	8641	93 - 94	1112	82	11	1009	10
44 - 45	132809	12872	99808	10861	9268	94 - 95	770	53	14	697	6
Zusammen	583518	64912	448928	31884	37794	Zusammen	11058	758	213	9954	133
45 - 46	96650	8423	71818	9504	6905	95 - 96	545	35	11	493	6
46 - 47	60048	5007	43845	6822	4374	96 - 97	319	30	8	280	1
47 - 48	58003	4615	41433	7756	4199	97 - 98	187	12	4	168	3
48 - 49	66270	5006	46642	9608	5014	98 - 99	116	9	3	102	2
49 - 50	95626	6780	66572	15077	7197	99 und älter	104	10	4	86	4
Zusammen	376597	29831	270310	48767	27689	Zusammen	1271	96	30	1129	16
						Insgesamt	9255497	3142099	4364020	1420549	328829

Gebiet der ehemaligen DDR

2 Bevölkerung am Ort der Hauptwohnung

2.1 Bevölkerung am Ort der Hauptwohnung nach Altersjahren, Familienstand und Geschlecht

2.1.1 Personen insgesamt

Alter von ... bis unter ... Jahren	Bevölkerung am Ort der Hauptwohnung					Alter von ... bis unter ... Jahren	Bevölkerung am Ort der Hauptwohnung				
	ins- gesamt	ledig	ver- heiratet	ver- witwet	ge- scheiden		ins- gesamt	ledig	ver- heiratet	ver- witwet	ge- scheiden
01.01.1971											
unter 1	231045	231045	-	-	-	50 - 51	208227	13056	167503	16086	11602
1 - 2	233677	233677	-	-	-	51 - 52	152517	8586	121816	13778	8337
2 - 3	239722	239722	-	-	-	52 - 53	94113	5183	73893	9772	5265
3 - 4	247289	247289	-	-	-	53 - 54	90795	4922	70067	10813	4983
4 - 5	261749	261749	-	-	-	54 - 55	102374	5302	77894	13264	5914
Zusammen	1213482	1213482	-	-	-	Zusammen	648026	37059	511173	63693	36101
5 - 6	274171	274171	-	-	-	55 - 56	146312	7284	109980	20786	8262
6 - 7	284119	284119	-	-	-	56 - 57	193899	8971	144325	29815	10778
7 - 8	291780	291780	-	-	-	57 - 58	207312	9309	153095	33663	11245
8 - 9	287800	287800	-	-	-	58 - 59	216522	9500	157238	37224	11560
9 - 10	290229	290229	-	-	-	59 - 60	205452	9230	147175	37975	11072
Zusammen	1428099	1428099	-	-	-	Zusammen	988487	44294	711813	159463	52917
10 - 11	280753	280753	-	-	-	60 - 61	216473	9640	152520	42856	11457
11 - 12	275728	275728	-	-	-	61 - 62	224716	10317	157300	45875	11224
12 - 13	256871	256871	-	-	-	62 - 63	222003	10310	152956	47843	10894
13 - 14	255570	255570	-	-	-	63 - 64	221140	10544	151206	48857	10533
14 - 15	260065	260065	-	-	-	64 - 65	218993	10960	146732	51113	10178
Zusammen	1328987	1328987	-	-	-	Zusammen	1103315	51771	760714	236544	54286
15 - 16	265320	265320	-	-	-	65 - 66	212603	10756	141557	51109	9181
16 - 17	264537	264537	-	-	-	66 - 67	210878	11233	136462	54307	8876
17 - 18	263700	263700	-	-	-	67 - 68	198886	11106	125204	54694	7882
18 - 19	262789	249452	13284	18	35	68 - 69	202151	11435	123679	59104	7733
19 - 20	261335	222722	38221	36	356	69 - 70	188877	10985	111420	59371	7101
Zusammen	1317681	1265731	51505	54	391	Zusammen	1013395	55515	638522	278585	40773
20 - 21	251423	182732	67429	70	1192	70 - 71	176529	10565	100042	59635	6297
21 - 22	217972	127797	87900	123	2152	71 - 72	164059	10175	88848	59352	5684
22 - 23	184687	83668	97720	182	2917	72 - 73	154988	9771	79450	60651	5116
23 - 24	180268	62447	113445	234	4142	73 - 74	140889	9282	68435	58799	4373
24 - 25	136257	37557	94338	223	4139	74 - 75	131699	8755	60302	58652	3990
Zusammen	970807	494401	460832	832	14542	Zusammen	768164	48538	397077	297089	25460
25 - 26	152204	33111	113256	286	5551	75 - 76	118375	8040	51140	55809	3386
26 - 27	222383	37894	175439	472	8578	76 - 77	108471	7585	43712	54225	2949
27 - 28	230266	32962	187133	564	9607	77 - 78	99180	5883	37484	52129	2584
28 - 29	221656	27899	183538	573	9646	78 - 79	85505	5952	30158	47421	2034
29 - 30	278313	30360	235028	873	12052	79 - 80	80846	5472	26495	47036	1843
Zusammen	1104822	162226	894394	2768	45434	Zusammen	492437	34032	188989	256620	12796
30 - 31	289635	27602	248318	1035	12680	80 - 81	69862	4709	21355	42282	1516
31 - 32	286400	24756	247989	1111	12544	81 - 82	61228	4070	17190	38710	1258
32 - 33	264442	21196	230477	1134	11635	82 - 83	53597	3355	13644	35328	1070
33 - 34	249192	18547	218633	1214	10798	83 - 84	45573	2932	10593	31198	850
34 - 35	249648	17059	220483	1393	10713	84 - 85	36773	2462	7835	25930	606
Zusammen	1339317	109160	1165900	5887	58370	Zusammen	267033	17468	70817	173448	5300
35 - 36	250291	16026	221811	1560	10894	85 - 86	30023	1892	5837	21769	525
36 - 37	238677	14304	212176	1741	10456	86 - 87	23808	1476	3880	17995	357
37 - 38	192826	11354	171493	1555	8424	87 - 88	17934	1104	2739	13819	272
38 - 39	194884	11027	173408	1884	8565	88 - 89	13650	790	1842	10804	214
39 - 40	202303	11187	179979	2238	8899	89 - 90	10285	590	1271	8291	143
Zusammen	1078981	63898	958867	8978	47238	Zusammen	95710	5852	15669	72678	1511
40 - 41	217539	12093	193068	2688	9690	90 - 91	7571	456	762	6251	102
41 - 42	211598	11988	187033	3051	9526	91 - 92	5396	325	489	4518	64
42 - 43	207551	11881	182583	3416	9671	92 - 93	3873	200	284	3339	50
43 - 44	187017	11613	162571	3753	9080	93 - 94	2680	158	193	2305	24
44 - 45	183379	12181	157590	4480	9128	94 - 95	1687	83	90	1494	20
Zusammen	1007084	59756	882845	17388	47095	Zusammen	21207	1222	1818	17907	260
45 - 46	181911	12769	154699	5159	9284	95 - 96	1082	55	62	936	9
46 - 47	167524	12588	140520	5784	8632	96 - 97	620	42	27	543	8
47 - 48	167355	12869	138587	7155	8744	97 - 98	383	17	19	347	-
48 - 49	181843	13650	148957	9478	9758	98 - 99	217	17	6	191	3
49 - 50	200404	13692	162975	12878	10859	99 und älter	165	13	17	132	3
Zusammen	899037	65568	745738	40454	47277	Zusammen	2447	144	131	2149	23
Insgesamt							17086318	6487203	8456804	1634537	489774

Gebiet der ehemaligen DDR

2 Bevölkerung am Ort der Hauptwohnung

2.1 Bevölkerung am Ort der Hauptwohnung nach Altersjahren, Familienstand und Geschlecht

2.1.2 Männliche Personen

Alter von ... bis unter ... Jahren	Bevölkerung am Ort der Hauptwohnung					Alter von ... bis unter ... Jahren	Bevölkerung am Ort der Hauptwohnung				
	ins- gesamt	ledig	ver- heiratet	ver- witwet	ge- schieden		ins- gesamt	ledig	ver- heiratet	ver- witwet	ge- schieden
01.01.1971											
unter 1	118097	118097	-	-	-	50 - 51	78285	1358	74476	676	1775
1 - 2	119686	119686	-	-	-	51 - 52	58129	988	55265	643	1233
2 - 3	122851	122851	-	-	-	52 - 53	35778	674	33885	424	795
3 - 4	126662	126662	-	-	-	53 - 54	34360	747	32377	464	772
4 - 5	134013	134013	-	-	-	54 - 55	38266	737	36127	518	884
Zusammen	621309	621309	-	-	-	Zusammen	244818	4504	232130	2725	5459
5 - 6	141254	141254	-	-	-	55 - 56	54090	1079	51005	860	1146
6 - 7	145455	145455	-	-	-	56 - 57	72220	1435	67883	1332	1570
7 - 8	149329	149329	-	-	-	57 - 58	78724	1540	73897	1581	1706
8 - 9	147318	147318	-	-	-	58 - 59	82773	1642	77206	2087	1838
9 - 10	148715	148715	-	-	-	59 - 60	78950	1710	73342	2163	1735
Zusammen	732071	732071	-	-	-	Zusammen	366757	7406	343333	8023	7995
10 - 11	143567	143567	-	-	-	60 - 61	83394	1735	77085	2651	1923
11 - 12	141274	141274	-	-	-	61 - 62	88658	1905	81612	3225	1916
12 - 13	131869	131869	-	-	-	62 - 63	88019	1926	80520	3686	1887
13 - 14	131067	131067	-	-	-	63 - 64	89886	1972	81557	4354	2003
14 - 15	133165	133165	-	-	-	64 - 65	88709	2060	79952	4810	1887
Zusammen	680942	680942	-	-	-	Zusammen	438666	9598	400726	18726	9616
15 - 16	136277	136277	-	-	-	65 - 66	90646	2164	80830	5680	1972
16 - 17	135536	135536	-	-	-	66 - 67	89234	2202	78894	6354	1784
17 - 18	134961	134961	-	-	-	67 - 68	83055	2055	72369	6966	1665
18 - 19	134753	133307	1437	3	6	68 - 69	84037	2063	72362	7969	1643
19 - 20	134697	127648	6998	7	44	69 - 70	77230	1916	65379	8394	1541
Zusammen	676224	667729	8435	10	50	Zusammen	424202	10400	369834	35363	8605
20 - 21	128945	113795	14933	6	211	70 - 71	71077	1760	59082	8902	1333
21 - 22	111328	85378	25478	10	462	71 - 72	63737	1434	52140	9047	1116
22 - 23	94180	58893	34510	16	761	72 - 73	58083	1335	46462	9315	971
23 - 24	91485	44523	45688	41	1233	73 - 74	51250	1133	40166	9164	787
24 - 25	69341	27144	40739	41	1417	74 - 75	46935	1049	35603	9553	730
Zusammen	495279	329733	161348	114	4084	Zusammen	291082	6711	233453	45981	4937
25 - 26	76206	23239	50953	51	1963	75 - 76	41140	902	30366	9273	599
26 - 27	111944	26615	81896	89	3344	76 - 77	36730	746	26218	9253	513
27 - 28	116368	22624	89803	104	3837	77 - 78	33792	673	23140	9496	483
28 - 29	111335	18467	88766	110	3992	78 - 79	28980	615	19095	8902	368
29 - 30	140269	19561	115561	157	4990	79 - 80	27433	609	17249	9207	368
Zusammen	479916	87267	376026	460	16163	Zusammen	126935	2643	85702	36858	1732
30 - 31	146144	17222	123406	190	5326	80 - 81	23899	440	14356	8787	316
31 - 32	144351	14718	124097	218	5318	81 - 82	21094	441	11854	8536	263
32 - 33	133511	12079	116295	214	4923	82 - 83	18515	380	9804	8118	213
33 - 34	125608	9677	111193	217	4521	83 - 84	15594	339	7646	7439	170
34 - 35	125428	8400	112307	259	4462	84 - 85	12552	253	5741	6430	128
Zusammen	675042	62096	587298	1098	24550	Zusammen	91654	1853	49401	39310	1090
35 - 36	125868	7270	114083	272	4243	85 - 86	10392	186	4407	5687	112
36 - 37	120395	6062	109921	295	4117	86 - 87	8195	127	3108	4896	64
37 - 38	97129	4395	89291	259	3184	87 - 88	6218	122	2209	3833	54
38 - 39	98450	3937	91056	344	3113	88 - 89	4637	87	1501	3000	49
39 - 40	101707	3579	94648	373	3107	89 - 90	3601	77	1068	2428	28
Zusammen	543549	25243	498999	1543	17764	Zusammen	33043	599	12293	19844	307
40 - 41	107705	3471	100580	412	3242	90 - 91	2609	53	660	1864	32
41 - 42	103250	2964	96892	483	2911	91 - 92	1814	38	418	1344	14
42 - 43	98512	2519	92761	451	2781	92 - 93	1321	24	250	1039	8
43 - 44	83949	2061	79124	483	2281	93 - 94	891	16	169	702	4
44 - 45	76777	1762	72583	439	1993	94 - 95	562	6	84	470	2
Zusammen	470193	12777	441940	2268	13208	Zusammen	7197	137	1581	5419	60
45 - 46	73769	1581	69947	449	1792	95 - 96	377	3	53	318	3
46 - 47	64756	1448	61373	424	1511	96 - 97	190	7	21	162	-
47 - 48	63732	1355	60452	478	1447	97 - 98	119	1	19	99	-
48 - 49	69641	1471	65982	592	1596	98 - 99	59	-	6	52	1
49 - 50	76353	1546	72479	642	1686	99 und älter	44	3	12	29	-
Zusammen	348251	7401	330233	2585	8032	Zusammen	789	14	111	660	4
						Insgesamt	7865265	3294574	4214162	230311	126218

Gebiet der ehemaligen DDR

2 Bevölkerung am Ort der Hauptwohnung

2.1 Bevölkerung am Ort der Hauptwohnung nach Altersjahren, Familienstand und Geschlecht

2.1.3 Weibliche Personen

Alter von ... bis unter ... Jahren	Bevölkerung am Ort der Hauptwohnung					Alter von ... bis unter ... Jahren	Bevölkerung am Ort der Hauptwohnung				
	ins- gesamt	ledig	ver- heiratet	ver- witwet	ge- schieden		ins- gesamt	ledig	ver- heiratet	ver- witwet	ge- schieden
01.01.1971											
unter 1	112948	112948	-	-	-	50 - 51	129942	11698	93027	15390	9827
1 - 2	113991	113991	-	-	-	51 - 52	94388	7598	66551	13135	7104
2 - 3	116871	116871	-	-	-	52 - 53	58335	4509	40008	9348	4470
3 - 4	120627	120627	-	-	-	53 - 54	56435	4185	37690	10349	4211
4 - 5	127736	127736	-	-	-	54 - 55	64108	4565	41767	12746	5030
Zusammen	592173	592173	-	-	-	Zusammen	403208	32555	279043	60968	30642
5 - 6	132917	132917	-	-	-	55 - 56	92222	6205	58975	19926	7116
6 - 7	138664	138664	-	-	-	56 - 57	121669	7536	76442	28483	9208
7 - 8	142451	142451	-	-	-	57 - 58	128588	7769	79198	32082	9539
8 - 9	140482	140482	-	-	-	58 - 59	132749	7858	80032	35137	9722
9 - 10	141514	141514	-	-	-	59 - 60	126502	7520	73833	35812	9337
Zusammen	696028	696028	-	-	-	Zusammen	601730	36888	368480	151440	44922
10 - 11	137186	137186	-	-	-	60 - 61	133079	7905	75435	40205	9534
11 - 12	134454	134454	-	-	-	61 - 62	136058	8412	75688	42650	9308
12 - 13	125002	125002	-	-	-	62 - 63	133984	8384	72436	44157	9007
13 - 14	124503	124503	-	-	-	63 - 64	131254	8572	69649	44503	8530
14 - 15	126900	126900	-	-	-	64 - 65	130274	8900	66780	46303	8291
Zusammen	648045	648045	-	-	-	Zusammen	664649	42173	359988	217818	44670
15 - 16	129043	129043	-	-	-	65 - 66	121957	8592	60727	45429	7209
16 - 17	129001	129001	-	-	-	66 - 67	121644	9031	57568	47953	7092
17 - 18	128739	128739	-	-	-	67 - 68	115831	9051	52835	47728	6217
18 - 19	128036	116145	11847	15	29	68 - 69	118114	9372	51517	51135	6090
19 - 20	126638	95074	31223	29	312	69 - 70	111647	9069	46041	50977	5560
Zusammen	641457	598002	43070	44	341	Zusammen	589193	45115	268688	243222	32168
20 - 21	122478	68937	52496	64	981	70 - 71	105452	8795	40960	50733	4964
21 - 22	106644	42419	62422	113	1690	71 - 72	100322	8741	36708	50305	4568
22 - 23	90507	24975	63210	166	2156	72 - 73	96905	8436	32988	51336	4145
23 - 24	88783	17924	67757	193	2909	73 - 74	89639	8149	28269	49635	3586
24 - 25	66916	10413	53599	182	2722	74 - 75	84764	7706	24699	49099	3260
Zusammen	475328	164668	299484	718	10458	Zusammen	477082	41827	163624	251108	20523
25 - 26	75998	9872	62303	235	3588	75 - 76	77235	7138	20774	46536	2787
26 - 27	110439	11279	93543	383	5234	76 - 77	71741	6839	17494	44972	2436
27 - 28	113898	10338	97330	460	5770	77 - 78	65388	6310	14344	42633	2101
28 - 29	110321	9432	94772	463	5654	78 - 79	56585	5337	11063	38519	1666
29 - 30	138044	10799	119467	716	7062	79 - 80	53413	4863	9246	37829	1475
Zusammen	548700	51720	467415	2257	27308	Zusammen	324362	30487	72921	210489	10465
30 - 31	143491	10380	124912	845	7354	80 - 81	45963	4269	6999	33495	1200
31 - 32	142049	10038	123892	893	7226	81 - 82	40134	3629	5336	30174	995
32 - 33	130931	9117	114182	920	6712	82 - 83	35082	2975	4040	27210	857
33 - 34	123584	8870	107440	997	6277	83 - 84	29979	2593	2947	23759	680
34 - 35	124220	8659	108176	1134	6251	84 - 85	24221	2149	2094	19500	478
Zusammen	664275	47064	578602	4789	33820	Zusammen	175379	15615	21416	134138	4210
35 - 36	124423	8756	107728	1288	6651	85 - 86	19631	1706	1430	16082	413
36 - 37	118282	8242	102255	1446	6339	86 - 87	15613	1349	872	13099	293
37 - 38	95697	6959	82202	1296	5240	87 - 88	11716	982	530	9986	218
38 - 39	96434	7090	82352	1540	5452	88 - 89	9013	703	341	7804	165
39 - 40	100596	7608	85331	1865	5792	89 - 90	6694	513	203	5863	115
Zusammen	535432	38655	459868	7435	29474	Zusammen	62667	5253	3376	52834	1204
40 - 41	109834	8622	92488	2276	6448	90 - 91	4962	403	102	4387	70
41 - 42	108348	9024	90141	2568	6615	91 - 92	3582	287	71	3174	50
42 - 43	109039	9362	89822	2965	6890	92 - 93	2552	176	34	2300	42
43 - 44	103068	9552	83447	3270	6799	93 - 94	1789	142	24	1603	20
44 - 45	106602	10419	85007	4041	7135	94 - 95	1125	77	6	1024	18
Zusammen	536891	46979	440905	15120	33887	Zusammen	14010	1085	237	12488	200
45 - 46	108142	11188	84752	4710	7492	95 - 96	685	52	9	618	6
46 - 47	102768	11140	79147	5360	7121	96 - 97	430	35	6	381	8
47 - 48	103623	11514	78135	6677	7297	97 - 98	264	16	-	248	-
48 - 49	112202	12179	82975	8866	8162	98 - 99	158	17	-	139	2
49 - 50	124051	12146	90496	12236	9173	99 und älter	121	10	5	103	3
Zusammen	550786	58167	415505	37869	39245	Zusammen	1658	130	20	1489	19
Insgesamt							9203053	3192629	4242642	1404226	363556

Gebiet der ehemaligen DDR

2 Bevölkerung am Ort der Hauptwohnung

2.1 Bevölkerung am Ort der Hauptwohnung nach Alterejahren, Familienstand und Geschlecht

2.1.1 Personen insgesamt

Alter von ... bis unter ... Jahren	Bevölkerung am Ort der Hauptwohnung					Alter von ... bis unter ... Jahren	Bevölkerung am Ort der Hauptwohnung				
	ins- gesamt	ledig	ver- heiratet	ver- witwet	ge- schieden		ins- gesamt	ledig	ver- heiratet	ver- witwet	ge- schieden
31.12.1981											
unter 1	232187	232187	-	-	-	50 - 51	193977	9100	164515	7279	13083
1 - 2	241299	241299	-	-	-	51 - 52	207887	9971	175256	8934	13726
2 - 3	230886	230886	-	-	-	52 - 53	200875	9920	168242	9880	12833
3 - 4	227500	227500	-	-	-	53 - 54	196531	9931	163247	10852	12501
4 - 5	218678	218678	-	-	-	54 - 55	176381	9671	144002	11559	11149
Zusammen	1150550	1150550	-	-	-	Zusammen	975651	48593	815262	48504	63292
5 - 6	190362	190362	-	-	-	55 - 56	172438	10355	137967	13283	10833
6 - 7	177827	177827	-	-	-	56 - 57	169608	10841	133059	14954	10754
7 - 8	174567	174567	-	-	-	57 - 58	155547	10680	119331	15891	9645
8 - 9	176056	176056	-	-	-	58 - 59	154376	10853	115705	18380	9438
9 - 10	196322	196322	-	-	-	59 - 60	166833	11672	122067	22865	10229
Zusammen	915134	915134	-	-	-	Zusammen	818802	54401	628129	85373	50899
10 - 11	229207	229207	-	-	-	60 - 61	181988	11566	130289	29061	11072
11 - 12	231408	231408	-	-	-	61 - 62	186648	10910	130333	34039	11366
12 - 13	232542	232542	-	-	-	62 - 63	134427	7013	92081	27361	7972
13 - 14	238333	238333	-	-	-	63 - 64	81452	4127	54138	18437	4750
14 - 15	246722	246722	-	-	-	64 - 65	77616	3894	49499	19680	4543
Zusammen	1178212	1178212	-	-	-	Zusammen	662131	37510	456340	128578	39703
15 - 16	261682	261682	-	-	-	65 - 66	86245	4160	53821	23172	5092
16 - 17	272484	272484	-	-	-	66 - 67	121189	5608	73585	34969	7027
17 - 18	282727	282727	-	-	-	67 - 68	158115	6887	93660	48754	8814
18 - 19	290293	283477	6751	27	38	68 - 69	165202	6967	95405	53782	9048
19 - 20	287681	260770	26377	24	510	69 - 70	167013	6901	93287	57788	9037
Zusammen	1394867	1361140	33128	51	548	Zusammen	697764	30523	409758	218465	39018
20 - 21	290038	229512	58422	59	2045	70 - 71	155467	6680	82909	57512	8366
21 - 22	279885	185008	90377	118	4382	71 - 72	159283	6672	82329	61987	8295
22 - 23	274033	145967	120147	197	7722	72 - 73	159691	7069	79231	65539	7852
23 - 24	255104	109310	135974	275	9545	73 - 74	151865	6885	71840	65702	7438
24 - 25	252971	85785	154411	307	12468	74 - 75	144905	6788	66036	65295	6786
Zusammen	1352031	755582	559331	956	36162	Zusammen	771211	34094	382345	316035	38737
25 - 26	256892	69158	172174	438	15122	75 - 76	137286	6771	58998	65319	6198
26 - 27	262710	56890	187883	474	17463	76 - 77	125948	6325	52324	62021	5278
27 - 28	260778	47748	193607	517	18906	77 - 78	118423	6398	48105	61078	4842
28 - 29	260291	40466	199130	652	20043	78 - 79	104959	5911	37709	57366	3973
29 - 30	257697	34300	202209	766	20422	79 - 80	99413	5728	32631	57423	3631
Zusammen	1298368	248562	955003	2847	91956	Zusammen	586029	31133	227767	303207	23922
30 - 31	256044	29640	204724	747	20933	80 - 81	86430	5293	26015	52029	3093
31 - 32	245681	25300	199142	844	20395	81 - 82	74116	4565	20445	46508	2598
32 - 33	213785	19008	175701	860	18216	82 - 83	62878	4108	15427	41275	2068
33 - 34	180873	14871	149470	808	15724	83 - 84	53787	3583	11840	36626	1738
34 - 35	176356	13070	146384	891	16011	84 - 85	43774	3140	8500	30846	1288
Zusammen	1072739	101889	875421	4150	91279	Zusammen	320985	20689	82227	207284	10785
35 - 36	133057	9314	110708	782	12253	85 - 86	36115	2610	6249	26217	1039
36 - 37	147986	9877	122862	971	14276	86 - 87	28472	2150	4275	21271	776
37 - 38	217017	12963	182060	1552	20442	87 - 88	22634	1734	3097	17240	563
38 - 39	224730	13067	188293	1795	21575	88 - 89	17272	1350	2005	13497	420
39 - 40	216008	12725	180766	1890	20627	89 - 90	12731	1002	1297	10112	320
Zusammen	938798	57946	784689	6990	89173	Zusammen	117224	8846	16923	88337	3118
40 - 41	272180	15651	228547	2758	25224	90 - 91	9864	802	899	7992	171
41 - 42	283107	15756	238255	3329	25767	91 - 92	7053	528	570	5794	161
42 - 43	279275	15119	235536	3763	24857	92 - 93	4813	336	342	4039	96
43 - 44	258129	13784	218097	3847	22401	93 - 94	3344	240	184	2861	59
44 - 45	242581	12776	205427	4140	20238	94 - 95	2195	163	129	1848	55
Zusammen	1335272	73086	1125862	17837	118487	Zusammen	27269	2069	2124	22534	542
45 - 46	242564	12229	205950	4828	19557	95 - 96	1385	109	79	1175	22
46 - 47	242196	11881	206084	5393	18838	96 - 97	849	75	33	728	13
47 - 48	230915	10996	196316	5956	17647	97 - 98	534	46	16	461	11
48 - 49	186181	8906	158035	5524	13716	98 - 99	299	19	17	260	3
49 - 50	187224	8840	158919	6251	13214	99 und älter	451	96	11	342	2
Zusammen	1089080	52852	925304	27952	82972	Zusammen	3518	345	156	2966	51
Insgesamt							16705635	6163156	8279769	1482066	780644

Gebiet der ehemaligen DDR

2 Bevölkerung am Ort der Hauptwohnung

2.1 Bevölkerung am Ort der Hauptwohnung nach Altersjahren, Familienstand und Geschlecht

2.1.2 Männliche Personen

Alter von ... bis unter ... Jahren	Bevölkerung am Ort der Hauptwohnung					Alter von ... bis unter ... Jahren	Bevölkerung am Ort der Hauptwohnung				
	ins- gesamt	ledig	ver- heiratet	ver- witwet	ge- schieden		ins- gesamt	ledig	ver- heiratet	ver- witwet	ge- schieden
31.12.1981											
unter 1	118421	118421	-	-	-	50 - 51	96269	2783	87101	1376	5029
1 - 2	123042	123042	-	-	-	51 - 52	101371	2710	91973	1647	5041
2 - 3	118517	118517	-	-	-	52 - 53	96568	2295	88058	1747	4468
3 - 4	116536	116536	-	-	-	53 - 54	91744	1970	84120	1676	3978
4 - 5	112181	112181	-	-	-	54 - 55	77794	1593	71490	1640	3071
Zusammen	588697	588697	-	-	-	Zusammen	463746	11331	422742	8086	21587
5 - 6	97381	97381	-	-	-	55 - 56	70714	1386	65010	1638	2680
6 - 7	91213	91213	-	-	-	56 - 57	67293	1254	61961	1625	2453
7 - 8	89324	89324	-	-	-	57 - 58	58649	1109	53983	1546	2011
8 - 9	90112	90112	-	-	-	58 - 59	57095	1026	52735	1607	1727
9 - 10	100543	100543	-	-	-	59 - 60	61957	1124	56994	2017	1822
Zusammen	468573	468573	-	-	-	Zusammen	315708	5899	290683	8433	10693
10 - 11	117587	117587	-	-	-	60 - 61	66901	1111	61554	2307	1929
11 - 12	118286	118286	-	-	-	61 - 62	67517	992	62158	2472	1895
12 - 13	119294	119294	-	-	-	62 - 63	49361	720	45251	2100	1290
13 - 14	122272	122272	-	-	-	63 - 64	29796	471	27169	1381	775
14 - 15	126514	126514	-	-	-	64 - 65	28088	520	25286	1541	741
Zusammen	603953	603953	-	-	-	Zusammen	241663	3814	221418	9801	6630
15 - 16	133969	133969	-	-	-	65 - 66	30701	504	27612	1801	784
16 - 17	140185	140185	-	-	-	66 - 67	42344	725	37745	2875	999
17 - 18	144442	144442	-	-	-	67 - 68	55511	952	49075	4227	1257
18 - 19	148707	148076	609	16	6	68 - 69	58374	970	50993	5144	1267
19 - 20	147659	143288	4296	5	70	69 - 70	59454	980	51109	6023	1342
Zusammen	714962	709960	4905	21	76	Zusammen	246384	4131	216534	20070	5649
20 - 21	148818	135192	13219	13	394	70 - 71	54783	1011	46285	6273	1214
21 - 22	143286	116340	25879	15	1052	71 - 72	55638	953	46334	7138	1213
22 - 23	140458	96685	41475	29	2269	72 - 73	56297	1073	46027	8074	1123
23 - 24	131084	74745	53285	41	3013	73 - 74	53063	1053	42165	8750	1095
24 - 25	129707	59557	65625	52	4473	74 - 75	51434	1039	39833	9525	1037
Zusammen	693353	482519	199483	150	11201	Zusammen	271215	5129	220644	39760	5682
25 - 26	131537	47992	77495	65	5985	75 - 76	47750	957	36039	9829	925
26 - 27	135173	39214	88369	94	7496	76 - 77	46037	938	33545	10669	885
27 - 28	133779	32575	92767	112	8325	77 - 78	42450	930	30003	10757	780
28 - 29	133154	27384	96593	127	9050	78 - 79	36620	767	24755	10515	583
29 - 30	131695	22923	99316	145	9311	79 - 80	33920	753	21744	10874	549
Zusammen	665338	170088	454540	543	40167	Zusammen	206777	4345	146086	52644	3702
30 - 31	131063	19659	101800	135	9469	80 - 81	28590	674	17461	9956	499
31 - 32	125253	16669	99109	146	9329	81 - 82	24040	522	13946	9171	401
32 - 33	108785	12387	87945	180	8273	82 - 83	19348	396	10596	8083	273
33 - 34	91847	9508	75000	156	7183	83 - 84	15878	313	8160	7195	210
34 - 35	89070	8329	73318	172	7251	84 - 85	12467	260	5959	6100	148
Zusammen	546018	66552	437172	789	41505	Zusammen	100323	2165	56122	40505	1531
35 - 36	67355	6032	55576	170	5577	85 - 86	10019	222	4511	5159	127
36 - 37	73666	6179	61105	187	6195	86 - 87	7707	162	3146	4308	91
37 - 38	108601	8131	91137	301	9032	87 - 88	5997	100	2319	3515	63
38 - 39	112911	8127	94997	389	9398	88 - 89	4454	78	1561	2771	44
39 - 40	107745	7683	90731	387	8944	89 - 90	3319	78	1035	2161	45
Zusammen	470278	36152	393546	1434	39146	Zusammen	31496	640	12572	17914	370
40 - 41	136404	9251	115463	573	11117	90 - 91	2597	73	748	1755	21
41 - 42	141908	9109	120827	678	11294	91 - 92	1886	33	475	1348	30
42 - 43	139800	8423	119786	787	10804	92 - 93	1327	19	283	1011	14
43 - 44	129452	7439	111453	817	9743	93 - 94	877	18	163	693	3
44 - 45	121485	6275	105594	859	8757	94 - 95	558	14	111	428	5
Zusammen	669049	40497	573123	3714	51715	Zusammen	7245	157	1780	5235	73
45 - 46	120890	5735	105695	1028	8432	95 - 96	364	11	71	277	5
46 - 47	120850	5109	106704	1077	7960	96 - 97	211	11	28	170	2
47 - 48	115332	4535	102236	1125	7436	97 - 98	148	4	16	127	1
48 - 49	92749	3235	82782	1049	5683	98 - 99	87	2	17	67	1
49 - 50	93561	3078	83862	1283	5338	99 und älter	142	47	7	87	1
Zusammen	543382	21692	481279	5562	34849	Zusammen	952	75	139	728	10
Insgesamt							7849112	3226369	4132768	215389	274586

Gebiet der ehemaligen DDR

2 Bevölkerung am Ort der Hauptwohnung

2.1 Bevölkerung am Ort der Hauptwohnung nach Altersjahren, Familienstand und Geschlecht

2.1.3 Weibliche Personen

Alter von ... bis unter ... Jahren	Bevölkerung am Ort der Hauptwohnung					Alter von ... bis unter ... Jahren	Bevölkerung am Ort der Hauptwohnung				
	ins- gesamt	ledig	ver- heiratet	ver- witwet	ge- schieden		ins- gesamt	ledig	ver- heiratet	ver- witwet	ge- schieden
31.12.1981											
unter 1	113766	113766	-	-	-	50 - 51	97708	6337	77414	5903	8054
1 - 2	118257	118257	-	-	-	51 - 52	106516	7261	83283	7287	8685
2 - 3	112369	112369	-	-	-	52 - 53	104307	7625	80184	8133	8365
3 - 4	110964	110964	-	-	-	53 - 54	104787	7961	79127	9176	8523
4 - 5	106497	106497	-	-	-	54 - 55	98587	8078	72512	9919	8078
Zusammen	561853	561853	-	-	-	Zusammen	511905	37262	392520	40418	41705
5 - 6	92981	92981	-	-	-	55 - 56	101724	8969	72957	11645	8153
6 - 7	86614	86614	-	-	-	56 - 57	102315	9587	71098	13329	8301
7 - 8	85243	85243	-	-	-	57 - 58	96898	9571	65348	14345	7634
8 - 9	85944	85944	-	-	-	58 - 59	97281	9827	62970	16773	7711
9 - 10	95779	95779	-	-	-	59 - 60	104876	10548	65073	20848	8407
Zusammen	446561	446561	-	-	-	Zusammen	503094	48502	337446	76940	40206
10 - 11	111620	111620	-	-	-	60 - 61	115087	10455	68735	26754	9143
11 - 12	113122	113122	-	-	-	61 - 62	119131	9918	68175	31567	9471
12 - 13	113248	113248	-	-	-	62 - 63	85066	6293	46830	25261	6682
13 - 14	116061	116061	-	-	-	63 - 64	51656	3656	26969	17056	3975
14 - 15	120208	120208	-	-	-	64 - 65	49528	3374	24213	18139	3802
Zusammen	574259	574259	-	-	-	Zusammen	420468	33696	234922	118777	33073
15 - 16	127713	127713	-	-	-	65 - 66	55544	3656	26209	21371	4308
16 - 17	132299	132299	-	-	-	66 - 67	78845	4883	35840	32094	6028
17 - 18	138285	138285	-	-	-	67 - 68	102604	5935	44585	44527	7557
18 - 19	141586	135401	6142	11	32	68 - 69	106828	5997	44412	48638	7781
19 - 20	140022	117482	22081	19	440	69 - 70	107559	5921	42178	51765	7695
Zusammen	679905	651180	28223	30	472	Zusammen	451380	26392	193224	198395	33369
20 - 21	141220	94320	45203	46	1651	70 - 71	100684	5669	36624	51239	7152
21 - 22	136599	68668	64498	103	3330	71 - 72	103645	5719	35995	54849	7082
22 - 23	133575	49282	78672	168	5453	72 - 73	103394	5996	33204	57465	6729
23 - 24	124020	34565	82689	234	6532	73 - 74	98802	5832	29675	56952	6343
24 - 25	123264	26228	88786	255	7995	74 - 75	93471	5749	26203	55770	5749
Zusammen	658678	273063	359848	806	24961	Zusammen	499996	28965	161701	276275	33055
25 - 26	125355	21166	94679	373	9137	75 - 76	89536	5814	22959	55490	5273
26 - 27	127537	17676	99514	380	9967	76 - 77	79911	5387	18779	51352	4393
27 - 28	126999	15173	100840	405	10581	77 - 78	75973	5468	16102	50321	4082
28 - 29	127137	13082	102537	525	10993	78 - 79	68339	5144	12954	46851	3390
29 - 30	126002	11377	102893	621	11111	79 - 80	65493	4975	10887	46549	3082
Zusammen	633030	78474	500463	2304	51789	Zusammen	379252	26788	81681	250563	20220
30 - 31	124981	9981	102924	612	11464	80 - 81	57840	4619	8554	42073	2594
31 - 32	120428	8631	100033	698	11066	81 - 82	50076	4043	6499	37337	2197
32 - 33	105000	6621	87756	680	9943	82 - 83	43530	3712	4831	33192	1795
33 - 34	89026	5363	74470	652	8541	83 - 84	37909	3270	3680	29431	1528
34 - 35	87286	4741	73066	719	8760	84 - 85	31307	2880	2541	24746	1140
Zusammen	526721	35337	438249	3361	49774	Zusammen	220662	18524	26105	166779	9254
35 - 36	65702	3282	55132	612	6676	85 - 86	26096	2388	1738	21058	912
36 - 37	74320	3698	61757	784	8081	86 - 87	20765	1988	1129	16963	685
37 - 38	108416	4832	90923	1251	11410	87 - 88	16637	1634	778	13725	500
38 - 39	111819	4940	93296	1406	12177	88 - 89	12818	1272	444	10726	376
39 - 40	108263	5042	90035	1503	11683	89 - 90	9412	924	262	7951	275
Zusammen	468520	21794	391143	5556	50027	Zusammen	85728	8206	4351	70423	2748
40 - 41	135776	6400	113084	2185	14107	90 - 91	7267	729	151	6237	150
41 - 42	141199	6647	117428	2651	14473	91 - 92	5167	495	95	4446	131
42 - 43	139475	6696	115750	2976	14053	92 - 93	3486	317	59	3028	82
43 - 44	128677	6345	106644	3030	12658	93 - 94	2467	222	21	2168	56
44 - 45	121096	6501	99833	3281	11481	94 - 95	1637	149	18	1420	50
Zusammen	666223	32589	552739	14123	66772	Zusammen	20024	1912	344	17299	469
45 - 46	121674	6494	100255	3800	11125	95 - 96	1021	98	8	898	17
46 - 47	121346	6772	99380	4316	10878	96 - 97	638	64	5	558	11
47 - 48	115583	6461	94080	4831	10211	97 - 98	386	42	-	334	10
48 - 49	93432	5671	75253	4475	8033	98 - 99	212	17	-	193	2
49 - 50	93663	5762	75057	4968	7876	99 und älter	309	49	4	255	1
Zusammen	545698	31160	444025	22390	48123	Zusammen	2566	270	17	2238	41
Insgesamt							8856523	2936787	4147001	1266677	506058

Gebiet der ehemaligen DDR

2 Bevölkerung am Ort der Hauptwohnung

2.2 Bevölkerung am Ort der Hauptwohnung nach Altersgruppen und Geschlecht

2.2.1 Personen insgesamt

Zählung	Bevölkerung am Ort der Hauptwohnung								
	ins- gesamt	davon im Alter von ... bis unter ... Jahren							
		unter 6	6 - 15	15 - 18	18 - 25	25 - 45	45 - 60	60 - 65	65 u. mehr
Insgesamt									
31.08.1950	18388172	1289586	2912025	854181	1661791	4664480	4033816	1028536	1943757
31.12.1964	17003631	1712292	2331661	586304	1528297	4280425	2925476	1171997	2467179
01.01.1971	17068318	1487653	2482915	793557	1494731	4530204	2515550	1103315	2660393
31.12.1981	16705635	1340912	1902984	816893	1930005	4645177	2883533	662131	2524000
Brandenburg									
31.08.1950	2719623	175095	457988	136671	242655	659128	592227	157117	298742
31.12.1964	2608702	290021	375288	83694	226118	668416	425586	171159	368420
01.01.1971	2656567	242210	425851	129991	219974	724457	360874	161539	391671
31.12.1981	2658823	221406	308909	138540	329824	741828	454001	93412	370903
Mecklenburg-Vorpommern									
31.08.1950	2059163	155796	379706	116529	203762	490394	407487	103292	202197
31.12.1964	1892687	233363	311526	69544	163363	485742	282922	110730	235497
01.01.1971	1927837	189824	336624	106589	175515	515832	248822	104380	250251
31.12.1981	1944296	180598	239214	106205	253804	537177	324012	64269	239017
Sachsen									
31.08.1950	5876540	399569	851132	248489	531362	1529494	1347466	339608	629420
31.12.1964	5463560	486160	698317	183419	492953	1344312	984547	407328	866524
01.01.1971	5419187	434701	705068	234372	475628	1401046	841828	378549	947995
31.12.1981	5152857	391946	557031	233802	549890	1404893	902143	225054	888098
Sachsen-Anhalt									
31.08.1950	3611530	272965	595059	172592	334290	924633	760501	189582	361908
31.12.1964	3225402	325098	452110	118537	294918	815255	556926	217573	444985
01.01.1971	3219269	282898	468199	153894	291030	846021	488102	206547	482578
31.12.1981	3059800	233326	350323	150627	351987	841533	540914	128921	462169
Thüringen									
31.08.1950	2932242	222947	473034	136881	268136	758838	618825	154559	299022
31.12.1964	2742549	277511	385769	102122	247393	696217	474238	183670	375629
01.01.1971	2759084	242149	402979	130753	253981	718925	422882	175339	412076
31.12.1981	2727554	218258	318548	132030	315168	759956	468910	111192	403492
Berlin (Ost)									
31.08.1950	1189074	63214	155106	43019	81586	301993	307310	84378	152468
31.12.1964	1070731	100139	108651	28988	103552	270483	201257	81537	176124
01.01.1971	1086374	95871	144194	37958	78603	323923	153042	76961	175822
31.12.1981	1162305	95378	128959	55689	129332	359790	193553	39283	160321

Gebiet der ehemaligen DDR

2 Bevölkerung am Ort der Hauptwohnung

2.2 Bevölkerung am Ort der Hauptwohnung nach Altersgruppen und Geschlecht

2.2.2 Männliche Personen

Zählung	Bevölkerung am Ort der Hauptwohnung								
	ins- gesamt	davon im Alter von ... bis unter ... Jahren							
		unter 6	6 - 15	15 - 18	18 - 25	25 - 45	45 - 60	60 - 65	65 u. mehr
Insgesamt									
31.08.1950	8161189	658364	1484479	432792	759828	1830390	1730179	431856	833301
31.12.1964	7748134	877125	1196444	299916	769123	1987238	1161170	508896	948222
01.01.1971	7865265	762563	1271759	406774	764729	2244906	959826	438666	1016042
31.12.1981	7849112	686078	975145	418596	989719	2350683	1322836	241663	864392
Brandenburg									
31.08.1950	1203689	89403	234094	69679	110750	253963	249638	66252	129910
31.12.1964	1202746	148743	193353	43528	113686	318643	169290	74025	141478
01.01.1971	1236279	124308	218559	66732	112602	363333	137804	64205	148736
31.12.1981	1266592	113191	158505	71454	169945	380101	213309	34004	126083
Mecklenburg-Vorpommern									
31.08.1950	928617	79912	193823	59210	94314	189720	177043	44629	89966
31.12.1964	883502	119910	160097	35950	83215	228867	111913	48734	94816
01.01.1971	908973	97030	172582	54717	91166	259046	93479	41991	98962
31.12.1981	932181	92333	122266	54679	131328	276307	150412	22617	82239
Sachsen									
31.08.1950	2601620	204187	433126	126134	247908	606461	579775	141026	263003
31.12.1964	2453363	248686	358173	93029	248896	615925	384681	174703	329270
01.01.1971	2461049	223068	360950	119842	243974	689465	317874	147668	358208
31.12.1981	2386173	200591	285734	119275	282706	706896	409090	82324	299557
Sachsen-Anhalt									
31.08.1950	1618850	138972	303273	87256	150695	366425	332587	80858	158784
31.12.1964	1481439	166352	231314	60271	148943	376831	226434	96230	175064
01.01.1971	1493412	144970	239214	79057	148369	420190	189402	84386	187824
31.12.1981	1439993	119433	179424	76983	180857	427016	246417	47456	162407
Thüringen									
31.08.1950	1302055	113665	241490	69167	118463	297042	265396	65562	131270
31.12.1964	1258429	142060	198027	52431	123754	321315	191941	80925	147976
01.01.1971	1279965	124186	206616	67111	130225	354841	164690	70833	161463
31.12.1981	1286039	111615	163576	67774	160936	384482	213741	41002	142913
Berlin (Ost)									
31.08.1950	506358	32225	78673	21346	37698	116779	125740	33529	60368
31.12.1964	468655	51374	55480	14707	50629	125657	76911	34279	59618
01.01.1971	485587	49001	73838	19315	38393	158031	56577	29583	60849
31.12.1981	538134	48915	65640	28431	63947	175881	89867	14260	51193

Gebiet der ehemaligen DDR

2 Bevölkerung am Ort der Hauptwohnung

2.2 Bevölkerung am Ort der Hauptwohnung nach Altersgruppen und Geschlecht

2.2.3 Weibliche Personen

Zählung	Bevölkerung am Ort der Hauptwohnung								
	ins- gesamt	davon im Alter von ... bis unter ... Jahren							
		unter 6	6 - 15	15 - 18	18 - 25	25 - 45	45 - 60	60 - 65	65 u. mehr
Insgesamt									
31.08.1950	10226983	631222	1427546	421389	901963	2834090	2303637	596680	1110456
31.12.1964	9255497	835167	1135217	286388	759174	2293187	1764306	663101	1518957
01.01.1971	9203053	725090	1211156	386783	730002	2285298	1555724	664649	1644351
31.12.1981	8856523	654834	927839	398297	940286	2294494	1560697	420468	1659608
Brandenburg									
31.08.1950	1515934	85692	223894	66992	131905	405165	342589	90865	168832
31.12.1964	1405956	141278	181935	40166	112432	349773	256296	97134	226942
01.01.1971	1420288	117902	207292	63259	107372	361124	223070	97334	242935
31.12.1981	1392231	108215	150404	67086	159879	361727	240692	59408	244820
Mecklenburg-Vorpommern									
31.08.1950	1130546	75884	185883	57319	109448	300674	230444	58663	112231
31.12.1964	1009185	113453	151429	33594	80148	256875	171009	61996	140681
01.01.1971	1018864	92794	164042	51872	84349	256786	155343	62389	151289
31.12.1981	1012115	88265	116948	51526	122476	260870	173600	41652	156778
Sachsen									
31.08.1950	3274920	195382	418006	122355	283454	923033	767691	198582	366417
31.12.1964	3010197	237474	340144	90390	244057	728387	599866	232625	537254
01.01.1971	2958138	211633	344118	114530	231654	711581	523954	230881	589787
31.12.1981	2766684	191355	271297	114527	267184	697997	493053	142730	588541
Sachsen-Anhalt									
31.08.1950	1992680	133993	291786	85336	183595	558208	427914	108724	203124
31.12.1964	1743963	158746	220796	58266	145975	438424	330492	121343	269921
01.01.1971	1725857	137928	228985	74837	142661	425831	298700	122161	294754
31.12.1981	1619807	113893	170899	73644	171130	414517	294497	81465	299762
Thüringen									
31.08.1950	1630187	109282	231544	67714	149673	461796	353429	88997	167752
31.12.1964	1484120	135451	187742	49691	123639	374902	282297	102745	227653
01.01.1971	1479119	117963	196363	63642	123756	364084	258192	104506	250613
31.12.1981	1441515	106643	154972	64256	154232	375474	255169	70190	260579
Berlin (Ost)									
31.08.1950	682716	30989	76433	21673	43888	185214	181570	50849	92100
31.12.1964	602076	48765	53171	14281	52923	144826	124346	47258	116506
01.01.1971	600787	46870	70356	18643	40210	165892	96465	47378	114973
31.12.1981	624171	46463	63319	27258	65385	183909	103686	25023	109128

Gebiet der ehemaligen DDR

2 Bevölkerung am Ort der Hauptwohnung

2.3 Bevölkerung ab 18 Jahre am Ort der Hauptwohnung nach Familienstand und Geschlecht

Zählung	Bevölkerung ab 18 Jahre am Ort der Hauptwohnung									
	männlich					weiblich				
	ins-gesamt	ledig	ver-heiratet	ver-witwet	ge-schieden	ins-gesamt	ledig	ver-heiratet	ver-witwet	ge-schieden
Insgesamt										
31.08.1950	5585554	941809	4234531	320900	88314	7746828	1383769	4574083	1547917	241057
31.12.1964	5374649	748911	4291888	240020	93830	6998725	885341	4364006	1420549	328829
01.01.1971	5424169	853478	4214162	230311	126218	6880024	869600	4242642	1404226	363556
31.12.1981	5769283	1146550	4132758	215389	274586	6875553	955817	4147001	1266677	506058
Brandenburg										
31.08.1950	810513	144635	601733	52218	11927	1139356	197634	663828	245724	32170
31.12.1964	817122	115729	649549	37213	14631	1042577	119218	656824	221731	44804
01.01.1971	826680	132665	636675	34943	20397	1031835	120484	643438	216671	51242
31.12.1981	923432	201149	641940	32487	47856	1066526	152440	642172	193126	78788
Mecklenburg-Vorpommern										
31.08.1950	595672	121155	427943	39701	6873	811460	163394	466758	162957	18351
31.12.1964	567545	89553	444252	26408	7332	710709	93761	451625	139612	25711
01.01.1971	584644	107020	442600	24347	10677	710156	97062	445761	138173	29160
31.12.1981	662903	152823	460104	21845	28131	755376	116738	462439	128578	47621
Sachsen										
31.08.1950	1838173	299653	1414877	95819	27824	2539177	460077	1498294	500058	80748
31.12.1964	1753475	238494	1408513	76893	29575	2342189	312346	1438912	477036	113895
01.01.1971	1757189	269113	1374619	75336	38121	2287857	302209	1385929	476724	122995
31.12.1981	1780573	329788	1303877	70741	76167	2189505	297006	1308835	427744	155920
Sachsen-Anhalt										
31.08.1950	1089349	179503	833214	62050	14582	1481565	252574	906437	284015	38539
31.12.1964	1023502	137713	824159	45522	16108	1306155	151955	838435	260235	55530
01.01.1971	1030171	158241	805577	43922	22431	1284107	151300	810115	260044	62648
31.12.1981	1064153	201861	773079	41092	48121	1261371	161465	775984	236316	87606
Thüringen										
31.08.1950	877733	140490	676561	49991	10691	1221647	219917	738885	230341	32504
31.12.1964	865911	115557	698798	39407	12149	1111236	139717	709503	215776	46240
01.01.1971	882052	136194	691022	38408	16428	1101151	138737	695013	216187	51214
31.12.1981	943074	174988	693221	36621	38244	1115644	145368	695921	200929	73426
Berlin (Ost)										
31.08.1950	374114	56373	280203	21121	16417	553621	90173	299881	124822	38745
31.12.1964	347094	51865	266617	14577	14035	485859	68344	268707	106159	42649
01.01.1971	343433	50245	261669	13355	18164	464918	59808	262386	96427	46297
31.12.1981	395148	85941	260537	12603	36067	487131	82800	261650	79984	62697

Gebiet der ehemaligen DDR

2 Bevölkerung am Ort der Hauptwohnung

2.4 Bevölkerung ab 16 Jahre am Ort der Hauptwohnung nach Berufsbildungsabschlüssen und Geschlecht

Zählung	Bevölkerung ab 16 Jahre am Ort der Hauptwohnung											
	insgesamt				zu- sam- men	männlich			zu- sam- men	weiblich		
	ins- ge- sammt	darunter mit				darunter mit				darunter mit		
		Fach- arbeiter-/ Meister- abschluß	Fach- schul- abschluß	Hoch- schul- abschluß		Fach- arbeiter-/ Meister- abschluß	Fach- schul- abschluß	Hoch- schul- abschluß		Fach- arbeiter-/ Meister- abschluß	Fach- schul- abschluß	Hoch- schul- abschluß
Insgesamt												
31.08.1950	13855540	.	784261	85055	5850096	.	495609	68125	8005444	.	288652	16930
31.12.1964	12739614	.	403616	214160	5562323	.	268798	160602	7177291	.	134818	53558
01.01.1971	12832430	5442158	622817	351358	5694666	3190871	398038	256984	7137764	2251287	224779	94374
31.12.1981	13200057	6866558	1300012	702607	6053920	3714268	574687	461326	7146137	3152290	725325	241281
Brandenburg												
31.08.1950	2033306	.	85851	9406	853084	.	51760	7446	1180222	.	34091	1960
31.12.1964	1911398	.	59383	28878	844582	.	38423	21401	1066816	.	20960	7477
01.01.1971	1944582	795702	92805	46546	870746	474355	58030	33691	1073836	321347	34775	12855
31.12.1981	2084366	1073847	201521	100777	972197	590926	87644	66518	1112169	482921	113877	34259
Mecklenburg-Vorpommern												
31.08.1950	1479582	.	52388	7836	632512	.	33554	6144	847070	.	18834	1692
31.12.1964	1321894	.	43439	22243	590112	.	27035	15905	731782	.	16404	6338
01.01.1971	1365591	530880	68304	36260	621105	316463	41729	25335	744486	214417	26575	10925
31.12.1981	1490557	755813	151445	78023	700103	421552	63662	50345	790454	334261	87783	27678
Sachsen												
31.08.1950	4528900	.	354744	28773	1914811	.	230121	23261	2614089	.	124623	5512
31.12.1964	4208767	.	129144	65359	1810561	.	89314	50551	2398206	.	39830	14808
01.01.1971	4201652	1822268	196246	108933	1837058	1056012	129208	82360	2364594	766256	67038	26573
31.12.1981	4129062	2189334	391506	206979	1861942	1156933	179712	139613	2267120	1032401	211794	67366
Sachsen-Anhalt												
31.08.1950	2677411	.	131715	17175	1143019	.	86151	13846	1534392	.	45564	3329
31.12.1964	2404551	.	72887	33074	1061594	.	48190	25045	1342957	.	24697	8029
01.01.1971	2416772	1029879	108915	55157	1082732	619074	69367	40633	1334040	410805	39548	14524
31.12.1981	2427797	1261930	223629	106566	1116250	701019	98493	69668	1311547	560911	125136	36898
Thüringen												
31.08.1950	2183015	.	102413	15053	919927	.	64516	12114	1263088	.	37897	2939
31.12.1964	2041694	.	63401	30234	899006	.	41885	23094	1142688	.	21516	7140
01.01.1971	2070266	912130	98616	49818	926741	546792	63542	37082	1143525	365338	35074	12736
31.12.1981	2148047	1150474	205932	101911	988848	631206	91552	67254	1159199	519268	114380	34657
Berlin (Ost)												
31.08.1950	953326	.	57150	6812	386743	.	29507	5314	566583	.	27643	1498
31.12.1964	851310	.	35362	33372	356468	.	23951	24606	494842	.	11411	9766
01.01.1971	833567	351299	57931	54644	356284	178175	36162	37883	477283	173124	21769	16761
31.12.1981	920228	435160	125979	108351	414580	212632	53624	67928	505648	222528	72355	40423

Gebiet der ehemaligen DDR

2 Bevölkerung am Ort der Hauptwohnung

2.5 Bevölkerung am Ort der Hauptwohnung nach Quellen des Lebensunterhalts und Geschlecht

2.5.1 Personen insgesamt

Zählung	Bevöl- kerung am Ort der Haupt- wohnung ins- gesamt	Davon nach Quellen des Lebensunterhalts									ohne Angabe der Quelle des Lebens- unterhalts
		Erwerbspersonen			Nichterwerbspersonen mit Einkommen			Nichterwerbspersonen ohne Einkommen		ohne Ehe- frauen	
		zu- sammen	davon mit Einkommen		zu- sammen	davon mit		sonstigem Ein- kommen			
			aus Er- werbs- tätigkeit	aus Er- werbs- tätigkeit und Rente		Rente	Sti- pendium				
31.12.1964	17003631	8345021	7603363	741658	2756467	2514869	122490	119108	5902143	1505969	.
01.01.1971	17068318	8670990	7959817	711173	3069814	2830192	177919	61703	5254097	899203	73417
31.12.1981	16705635	9617040	9110298	506742	3118878	2875156	230286	13436	3929939	294058	39778
Insgesamt											
31.12.1964	2608702	1246970	1147754	99216	410024	379918	8925	21181	951708	235855	.
01.01.1971	2656567	1311702	1220827	90875	467628	433289	23563	10776	862999	138297	14238
31.12.1981	2658823	1537306	1471489	65817	470520	431703	36048	2769	642536	46609	8461
Brandenburg											
31.12.1964	1892687	857625	794332	63293	264273	234501	11963	17809	770789	185559	.
01.01.1971	1927837	923935	863211	60724	305889	274668	20483	10738	689464	112545	8549
31.12.1981	1944296	1115593	1068651	46942	317128	286940	28135	2053	506591	35977	4984
Mecklenburg-Vorpommern											
31.12.1964	5463560	2793865	2510306	283559	942194	857258	50623	34313	1727501	436819	.
01.01.1971	5419187	2851595	2571434	280161	1037969	964424	57344	16201	1508960	255007	20663
31.12.1981	5152857	2959980	2767758	192222	1038743	969457	66068	3218	1143665	82696	10469
Sachsen											
31.12.1964	3225402	1530437	1406060	124377	523806	481162	19738	22906	1171159	319626	.
01.01.1971	3219269	1598628	1487038	111590	583915	537677	33892	12346	1022516	194810	14210
31.12.1981	3059800	1740327	1658662	81665	594396	549452	42013	2931	717907	61647	7170
Sachsen-Anhalt											
31.12.1964	2742549	1374523	1250338	124185	408917	372888	17807	18222	959109	237816	.
01.01.1971	2759084	1427134	1305492	121642	468410	428441	30670	9299	852712	144632	10828
31.12.1981	2727554	1582978	1491399	91579	493066	454481	36541	2044	645637	46959	5873
Thüringen											
31.12.1964	1070731	541601	494573	47028	207253	189142	13434	4677	321877	90294	.
01.01.1971	1086374	557996	511815	46181	206003	191693	11967	2343	317446	53912	4929
31.12.1981	1162305	680856	652339	28517	205025	183123	21481	421	273603	20170	2821
Berlin (Ost)											

Gebiet der ehemaligen DDR

2 Bevölkerung am Ort der Hauptwohnung

2.5 Bevölkerung am Ort der Hauptwohnung nach Quellen des Lebensunterhalts und Geschlecht

2.5.2 Männliche Personen

Zählung	Bevöl- kerung am Ort der Haupt- wohnung ins- gesamt	Davon nach Quellen des Lebensunterhalts							Nicht- erwerbs- personen ohne Ein- kommen	ohne Angabe der Quelle des Lebens- unterhalts	
		Erwerbspersonen			Nichterwerbspersonen mit Einkommen						
		zu- sammen	davon mit Einkommen		zu- sammen	davon mit					
			aus Er- werbs- tätigkeit	aus Er- werbs- tätigkeit und Rente		Rente	Sti- pendium	sonstigem Ein- kommen			
Insgesamt											
31.12.1964	7748134	4656835	4199901	456934	878757	777842	82585	18330	2212542	.	
01.01.1971	7865265	4662471	4297118	365353	966085	861314	93446	11325	2204892	31817	
31.12.1981	7849112	5011327	4781199	230128	967106	881071	82270	3765	1849696	20983	
Brandenburg											
31.12.1964	1202746	713071	648208	64863	129559	120388	5581	3590	360116	.	
01.01.1971	1236279	716179	667034	49145	146477	132733	11569	2175	367107	6516	
31.12.1981	1266592	814047	783579	30468	144726	131938	11856	932	303107	4712	
Mecklenburg-Vorpommern											
31.12.1964	883502	502539	457493	45046	87190	77315	7342	2533	293773	.	
01.01.1971	908973	517255	480704	36551	96851	85256	9780	1815	290902	3965	
31.12.1981	932181	593130	570679	22451	97614	87610	9479	525	238871	2566	
Sachsen											
31.12.1964	2453363	1501918	1340837	161081	299363	257070	36961	5332	652082	.	
01.01.1971	2461049	1492845	1359291	133554	323642	288982	31717	2943	635824	8738	
31.12.1981	2386173	1511072	1437528	83544	319634	293651	25086	897	539868	5599	
Sachsen-Anhalt											
31.12.1964	1481439	884356	799762	84594	170320	154267	12819	3234	426763	.	
01.01.1971	1493412	878998	817140	61858	190023	170286	17608	2129	418375	6016	
31.12.1981	1439993	913862	873917	39945	188410	172719	14836	855	334027	3694	
Thüringen											
31.12.1964	1258429	761499	684100	77399	132961	118204	11900	2857	363969	.	
01.01.1971	1279965	765601	702479	63122	150613	131921	16822	1870	359072	4679	
31.12.1981	1286039	821587	779325	42262	156185	142415	13270	500	305095	3172	
Berlin (Ost)											
31.12.1964	468655	293452	269501	23951	59364	50598	7982	784	115839	.	
01.01.1971	485587	291593	270470	21123	58479	52136	5950	393	133612	1903	
31.12.1981	538134	347629	336171	11458	60537	52738	7743	56	128728	1240	

Gebiet der ehemaligen DDR

2 Bevölkerung am Ort der Hauptwohnung

2.5 Bevölkerung am Ort der Hauptwohnung nach Quellen des Lebensunterhalts und Geschlecht

2.5.3 Weibliche Personen

Zählung	Bevöl- kerung am Ort der Haupt- wohnung ins- gesamt	Davon nach Quellen des Lebensunterhalts									
		Erwerbspersonen			Nichterwerbspersonen mit Einkommen				Nichterwerbspersonen		ohne Angabe der Quelle des Lebens- unterhalts
		zu- sammen	davon mit Einkommen		zu- sammen	davon mit			ohne Einkommen		
			aus Er- werbs- tätigkeit	aus Er- werbs- tätigkeit und Rente		Rente	Sti- pendium	sonstigem Ein- kommen	zu- sammen	darunter Ehe- frauen	
Insgesamt											
31.12.1964	9255497	3688186	3403462	284724	1877710	1737027	39905	100778	3689601	1505969	.
01.01.1971	9203053	4008519	3662699	345820	2103729	1968878	84473	50378	3049205	899203	41600
31.12.1981	8856523	4605713	4329099	276614	2151772	1994085	148016	9671	2080243	294058	18795
Brandenburg											
31.12.1964	1405956	533899	499546	34353	280465	259530	3344	17591	591592	235855	.
01.01.1971	1420288	595523	553793	41730	321151	300556	11994	8601	495892	138297	7722
31.12.1981	1392231	723259	687910	35349	325794	299765	24192	1837	339429	46609	3749
Mecklenburg-Vorpommern											
31.12.1964	1009185	355086	336839	18247	177083	157186	4621	15276	477016	185559	.
01.01.1971	1018864	406680	382507	24173	209038	189412	10703	8923	398562	112545	4584
31.12.1981	1012115	522463	497872	24491	219514	199330	18656	1528	267720	35977	2418
Sachsen											
31.12.1964	3010197	1291947	1169469	122478	642831	600188	13662	28981	1075419	436819	.
01.01.1971	2958138	1358750	1212143	146607	714327	675442	25627	13258	873136	255007	11925
31.12.1981	2766684	1438908	1330230	108678	719109	675806	40982	2321	603797	82696	4870
Sachsen-Anhalt											
31.12.1964	1743963	646081	606298	39783	353486	326895	6919	19672	744396	319626	.
01.01.1971	1725857	719630	669898	49732	393892	367391	16284	10217	604141	194810	8194
31.12.1981	1619807	826465	784745	41720	405986	376733	27177	2076	383880	61647	3476
Thüringen											
31.12.1964	1484120	613024	566238	46786	275956	254684	5907	15365	595140	237816	.
01.01.1971	1479119	661533	603013	58520	317797	296520	13848	7429	493640	144632	6149
31.12.1981	1441515	761391	712074	49317	336881	312066	23271	1544	340542	46959	2701
Berlin (Ost)											
31.12.1964	602076	248149	225072	23077	147889	138544	5452	3893	206038	90294	.
01.01.1971	600787	266403	241345	25058	147524	139557	6017	1950	183834	53912	3026
31.12.1981	624171	333227	316168	17059	144488	130385	13738	365	144875	20170	1581

Gebiet der ehemaligen DDR

2 Bevölkerung am Ort der Hauptwohnung

2.6 Bevölkerung am Ort der Hauptwohnung nach Geschlecht und Zugehörigkeit zu einer Religionsgesellschaft

Geschlecht	Bevölkerung am Ort der Hauptwohnung insgesamt		Evangelische Kirchen		Römisch- katholische Kirche		Davon andere Religions- gesellschaften		keiner Religions- gesellschaft rechtlich zugehörig		ohne Angabe	
	1950	1964	1950	1964	1950	1964	1950	1964	1950	1964	1950	1964
Insgesamt												
Männlich	8161189	7748134	6393996	4224433	870922	581576	52372	47199	826185	2894926	17714	.
Weiblich	10226983	9255497	8408221	5867474	1150338	793661	80403	72474	573506	2521888	14515	.
Insgesamt	18388172	17003631	14802217	10091907	2021260	1375237	132775	119673	1399691	5416814	32229	.
Brandenburg												
Männlich	1203689	1202746	1005708	728714	103227	78181	9120	9344	83267	386507	2367	.
Weiblich	1515934	1405956	1300575	955371	133127	103383	13485	13749	66553	333453	2194	.
Insgesamt	2719623	2608702	2306283	1684085	236354	181564	22605	23093	149820	719960	4561	.
Mecklenburg-Vorpommern												
Männlich	928617	883502	789284	552780	99290	61192	4649	4391	33533	265139	1861	.
Weiblich	1130546	1009185	967709	697014	130159	81450	6830	6201	24240	224520	1608	.
Insgesamt	2059163	1892687	1756993	1249794	229449	142642	11479	10592	57773	489659	3469	.
Sachsen												
Männlich	2601620	2453363	2008814	1241476	218467	141455	18504	14848	350353	1055584	5482	.
Weiblich	3274920	3010197	2764516	1899406	285775	198855	29642	23940	191161	887996	3826	.
Insgesamt	5876540	5463560	4773330	3140882	504242	340310	48146	38788	541514	1943580	9308	.
Sachsen-Anhalt												
Männlich	1618850	1481439	1273506	786046	210484	134176	8558	8217	122754	553000	3548	.
Weiblich	1992680	1743963	1612157	1057152	276688	181556	12583	12185	88432	493070	2822	.
Insgesamt	3611530	3225402	2885663	1843198	487170	315732	21141	20402	211186	1046070	6370	.
Thüringen												
Männlich	1302055	1258429	987069	729710	190112	137869	7242	7113	115948	383737	1684	.
Weiblich	1630187	1484120	1270762	953302	252765	182204	11148	10962	94117	337652	1395	.
Insgesamt	2932242	2742549	2257831	1683012	442877	320073	18390	18075	210065	721389	3079	.
Berlin (Ort)												
Männlich	506358	468655	329615	185707	49342	28703	4299	3286	120330	250959	2772	.
Weiblich	682716	602076	492502	305229	71826	46213	6715	5437	109003	245197	2670	.
Insgesamt	1189074	1070731	822117	490936	121168	74916	11014	8723	229333	496156	5442	.

Gebiet der ehemaligen DDR

2 Bevölkerung am Ort der Hauptwohnung

2.7 Vor dem 01.09.1939 geborene Personen am 31.08.1950 *) nach dem Wohnort am 01.09.1939

Gebiet des Wohnortes am 01.09.1939	Vor dem 01.09.1939 geborene Personen am 31.08.1950		
	insgesamt	männlich	weiblich
Insgesamt			
Insgesamt	15534404	6703681	8830723
Brandenburg	1561518	680118	881400
Mecklenburg-Vorpommern	955012	428927	526085
Sachsen	4010291	1711456	2298835
Sachsen-Anhalt	2530983	1129347	1401636
Thüringen	1815987	804231	1011756
Zusammen	10873791	4754079	6119712
Berlin	1135922	471729	664193
Baden-Württemberg	8869	4194	4675
Bayern	14751	6815	7936
Bremen	4030	1972	2058
Hamburg	23969	10510	13459
Hessen	12840	5974	6866
Niedersachsen	26760	12933	13827
Nordrhein-Westfalen	57642	25472	32170
Rheinland-Pfalz	7354	3552	3802
Saarland	2730	1319	1411
Schleswig-Holstein	10865	5415	5450
Zusammen	169810	78156	91654
Ostpreußen	480376	198932	281444
Pommern östlich der Oder	538222	229759	308463
Brandenburg östlich der Oder und Neiße	224297	93775	130522
Schlesien und Sachsen östlich der Neiße	1024717	425132	599585
Zusammen	2267612	947598	1320014
Tschechoslowakei	612108	254684	357424
Polen	237392	96225	141167
Danzig (ehemaliger Freistaat)	65143	26337	38806
Sowjetunion	40565	15319	25246
Rumänien	40156	18087	22069
Ungarn	29456	12829	16627
Jugoslawien	12644	5633	7011
Österreich	8951	3791	5160
Niederlande	1749	754	995
Frankreich	1622	870	752
Griechenland	1216	708	508
übrige europäische Länder	5004	2256	2748
Zusammen	1056006	437493	618513
Außereuropäische Länder	1495	830	665
Ohne Angabe des Wohnortes am 01.09.1939	29768	13796	15972

*) Gebietsstand am 31.08.1950.

Gebiet der ehemaligen DDR

2 Bevölkerung am Ort der Hauptwohnung

2.7 Vor dem 01.09.1939 geborene Personen am 31.08.1950 *) nach dem Wohnort am 01.09.1939

Gebiet des Wohnortes am 01.09.1939	Vor dem 01.09.1939 geborene Personen am 31.08.1950		
	insgesamt	männlich	weiblich
Brandenburg			
Insgesamt	2185075	939347	1245728
Brandenburg	1468054	635298	832756
Mecklenburg-Vorpommern	20545	9341	11204
Sachsen	11433	5166	6267
Sachsen-Anhalt	16671	7552	9119
Thüringen	2862	1322	1540
Zusammen	1519565	658679	860886
Berlin	106508	44359	62149
Baden-Württemberg	1053	489	564
Bayern	1267	580	687
Bremen	397	207	190
Hamburg	2406	1041	1365
Hessen	883	421	462
Niedersachsen	2406	1123	1283
Nordrhein-Westfalen	5375	2377	2998
Rheinland-Pfalz	764	351	413
Saarland	249	123	126
Schleswig-Holstein	1177	553	624
Zusammen	15977	7265	8712
Ostpreußen	61002	25717	35285
Pommern östlich der Oder	86032	37250	48782
Brandenburg östlich der Oder und Neiße	139477	58791	80686
Schlesien und Sachsen östlich der Neiße	130137	54982	75155
Zusammen	416648	176740	239908
Tschechoslowakei	34480	14428	20052
Polen	63122	25836	37286
Danzig (ehemaliger Freistaat)	7388	2943	4445
Sowjetunion	6435	2318	4117
Rumänien	7893	3593	4300
Ungarn	234	107	127
Jugoslawien	2211	974	1237
Österreich	1091	440	651
Niederlande	172	73	99
Frankreich	179	88	91
Griechenland	103	36	67
übrige europäische Länder	584	269	315
Zusammen	123892	51105	72787
Außereuropäische Länder	221	115	106
Ohne Angabe des Wohnortes am 01.09.1939	2264	1084	1180

*) Gebietsstand am 31.08.1950.

Gebiet der ehemaligen DDR

2 Bevölkerung am Ort der Hauptwohnung

2.7 Vor dem 01.09.1939 geborene Personen am 31.08.1950 *) nach dem Wohnort am 01.09.1939

Gebiet des Wohnortes am 01.09.1939	Vor dem 01.09.1939 geborene Personen am 31.08.1950		
	insgesamt	männlich	weiblich
Mecklenburg-Vorpommern			
Insgesamt	1680649	736695	943954
Brandenburg	17998	8330	9668
Mecklenburg-Vorpommern	913195	407807	505388
Sachsen	6485	3130	3355
Sachsen-Anhalt	4502	2345	2157
Thüringen	2079	1060	1019
Zusammen	944259	422672	521587
Berlin	18454	7374	11080
Baden-Württemberg	677	318	359
Bayern	934	438	496
Bremen	547	272	275
Hamburg	9240	3919	5321
Hessen	832	398	434
Niedersachsen	2947	1380	1567
Nordrhein-Westfalen	4930	2227	2703
Rheinland-Pfalz	630	306	324
Saarland	247	112	135
Schleswig-Holstein	3402	1619	1783
Zusammen	24386	10989	13397
Ostpreußen	149546	64499	85047
Pommern östlich der Oder	283216	123111	160105
Brandenburg östlich der Oder und Neiße	23692	9910	13782
Schlesien und Sachsen östlich der Neiße	43759	18274	25485
Zusammen	500213	215794	284419
Tschechoslowakei	92244	37652	54592
Polen	43702	18012	25690
Danzig (ehemaliger Freistaat)	26269	10771	15498
Sowjetunion	12243	4868	7375
Rumänien	6382	2854	3528
Ungarn	356	151	205
Jugoslawien	3192	1357	1835
Österreich	907	398	509
Niederlande	130	47	83
Frankreich	88	51	37
Griechenland	7	-	7
übrige europäische Länder	511	218	293
Zusammen	186031	76379	109652
Außereuropäische Länder	96	53	43
Ohne Angabe des Wohnortes am 01.09.1939	7210	3434	3776

*) Gebietsstand am 31.08.1950.

Gebiet der ehemaligen DDR

2 Bevölkerung am Ort der Hauptwohnung

2.7 Vor dem 01.09.1939 geborene Personen am 31.08.1950 *) nach dem Wohnort am 01.09.1939

Gebiet des Wohnortes am 01.09.1939	Vor dem 01.09.1939 geborene Personen am 31.08.1950		
	insgesamt	männlich	weiblich
Sachsen			
Insgesamt	4850582	2090674	2759908
Brandenburg	22116	13261	8855
Mecklenburg-Vorpommern	10979	7277	3702
Sachsen	3924981	1673879	2251102
Sachsen-Anhalt	38496	23890	14506
Thüringen	25742	17273	8469
Zusammen	4022314	1735680	2286634
Berlin	23273	10919	12354
Baden-Württemberg	2449	1237	1212
Bayern	4320	2178	2142
Bremen	981	516	465
Hamburg	3405	1672	1733
Hessen	2335	1180	1155
Niedersachsen	4775	2662	2113
Nordrhein-Westfalen	11492	5458	6034
Rheinland-Pfalz	1708	917	791
Saarland	508	284	224
Schleswig-Holstein	2216	1294	922
Zusammen	34189	17398	16791
Ostpreußen	87957	36567	51390
Pommern östlich der Oder	48214	20341	27873
Brandenburg östlich der Oder und Neiße	10066	4462	5604
Schlesien und Sachsen östlich der Neiße	423708	177254	246454
Zusammen	569945	238624	331321
Tschechoslowakei	110083	48349	61734
Polen	30021	12329	17692
Danzig (ehemaliger Freistaat)	4659	2232	2427
Sowjetunion	7610	2866	4744
Rumänien	5253	2522	2731
Ungarn	25856	11230	14626
Jugoslawien	1512	744	768
Österreich	2338	1052	1286
Niederlande	499	220	279
Frankreich	397	242	155
Griechenland	851	538	313
übrige europäische Länder	1470	678	792
Zusammen	190549	83002	107547
Außereuropäische Länder	424	244	180
Ohne Angabe des Wohnortes am 01.09.1939	9888	4807	5081

*) Gebietsstand am 31.08.1950.

Gebiet der ehemaligen DDR

2 Bevölkerung am Ort der Hauptwohnung

2.7 Vor dem 01.09.1939 geborene Personen am 31.08.1950 *) nach dem Wohnort am 01.09.1939

Gebiet des Wohnortes am 01.09.1939	Vor dem 01.09.1939 geborene Personen am 31.08.1950		
	insgesamt	männlich	weiblich
Sachsen-Anhalt			
Insgesamt	3403449	1483657	1919792
Brandenburg	23634	10562	13072
Mecklenburg-Vorpommern	4795	2227	2568
Sachsen	35822	15690	20132
Sachsen-Anhalt	2448374	1085451	1362923
Thüringen	15130	6850	8280
Zusammen	2527755	1120780	1406975
Berlin	42573	17178	25395
Baden-Württemberg	1995	937	1058
Bayern	3216	1401	1815
Bremen	1175	533	642
Hamburg	5558	2421	3137
Hessen	2693	1227	1466
Niedersachsen	10743	5049	5694
Nordrhein-Westfalen	16795	7434	9361
Rheinland-Pfalz	1807	885	922
Saarland	722	341	381
Schleswig-Holstein	2218	1084	1134
Zusammen	46922	21312	25610
Ostpreußen	100690	40903	59787
Pommern östlich der Oder	69856	29216	40640
Brandenburg östlich der Oder und Neiße	30611	12659	17952
Schlesien und Sachsen östlich der Neiße	238846	99159	139687
Zusammen	440003	181937	258066
Tschechoslowakei	226042	93094	132948
Polen	69157	28363	40794
Danzig (ehemaliger Freistaat)	16876	6524	10352
Sowjetunion	7097	2691	4406
Rumänien	14403	6329	8074
Ungarn	2199	972	1227
Jugoslawien	2186	989	1197
Österreich	2377	1001	1376
Niederlande	432	180	252
Frankreich	276	147	129
Griechenland	149	72	77
übrige europäische Länder	896	389	507
Zusammen	342090	140751	201339
Außereuropäische Länder	281	156	125
Ohne Angabe des Wohnortes am 01.09.1939	3825	1543	2282

*) Gebietsstand am 31.08.1950.

Gebiet der ehemaligen DDR

2 Bevölkerung am Ort der Hauptwohnung

2.7 Vor dem 01.09.1939 geborene Personen am 31.08.1950 *) nach dem Wohnort am 01.09.1939

Gebiet des Wohnortes am 01.09.1939	Vor dem 01.09.1939 geborene Personen am 31.08.1950		
	insgesamt	männlich	weiblich
Thüringen			
Insgesamt	2375559	1023376	1352183
Brandenburg	7674	3376	4298
Mecklenburg-Vorpommern	2520	1105	1415
Sachsen	25782	10799	14983
Sachsen-Anhalt	18194	7916	10278
Thüringen	1768097	776773	991324
Zusammen	1822247	799969	1022278
Berlin	23384	9470	13914
Baden-Württemberg	2070	921	1149
Bayern	4205	1876	2329
Bremen	785	375	410
Hamburg	2552	1102	1450
Hessen	5426	2438	2988
Niedersachsen	4610	2137	2473
Nordrhein-Westfalen	16179	6686	9493
Rheinland-Pfalz	1970	881	1089
Saarland	860	404	456
Schleswig-Holstein	1312	634	678
Zusammen	39969	17454	22515
Ostpreußen	68274	26383	41891
Pommern östlich der Oder	35887	14097	21790
Brandenburg östlich der Oder und Neiße	9408	3752	5656
Schlesien und Sachsen östlich der Neiße	171985	69232	102753
Zusammen	285554	113464	172090
Tschechoslowakei	146910	60154	86756
Polen	23888	9000	14888
Danzig (ehemaliger Freistaat)	8071	3105	4966
Sowjetunion	5832	2075	3757
Rumänien	5978	2672	3306
Ungarn	703	315	388
Jugoslawien	3365	1482	1883
Österreich	1693	700	993
Niederlande	380	159	221
Frankreich	343	161	182
Griechenland	72	38	34
übrige europäische Länder	678	278	400
Zusammen	197913	80139	117774
Außereuropäische Länder	240	120	120
Ohne Angabe des Wohnortes am 01.09.1939	6252	2760	3492

*) Gebietsstand am 31.08.1950.

Gebiet der ehemaligen DDR

2 Bevölkerung am Ort der Hauptwohnung

2.7 Vor dem 01.09.1939 geborene Personen am 31.08.1950*) nach dem Wohnort am 01.09.1939

Gebiet des Wohnortes am 01.09.1939	Vor dem 01.09.1939 geborene Personen am 31.08.1950		
	insgesamt	männlich	weiblich
Berlin (Ost)			
Insgesamt	1039090	429932	609158
Brandenburg	22042	9291	12751
Mecklenburg-Vorpommern	2978	1170	1808
Sachsen	5808	2792	3016
Sachsen-Anhalt	4746	2093	2653
Thüringen	2077	953	1124
Zusammen	37651	16299	21352
Berlin	921730	382429	539301
Baden-Württemberg	625	292	333
Bayern	809	342	467
Bremen	145	69	76
Hamburg	808	355	453
Hessen	671	310	361
Niedersachsen	1279	582	697
Nordrhein-Westfalen	2871	1290	1581
Rheinland-Pfalz	475	212	263
Saarland	144	55	89
Schleswig-Holstein	540	231	309
Zusammen	8367	3738	4629
Ostpreußen	12907	4863	8044
Pommern östlich der Oder	15017	5744	9273
Brandenburg östlich der Oder und Neiße	11043	4201	6842
Schlesien und Sachsen östlich der Neiße	16282	6231	10051
Zusammen	55249	21039	34210
Tschechoslowakei	2349	1007	1342
Polen	7502	2685	4817
Danzig (ehemaliger Freistaat)	1880	762	1118
Sowjetunion	1348	501	847
Rumänien	247	117	130
Ungarn	108	54	54
Jugoslawien	178	87	91
Österreich	545	200	345
Niederlande	136	75	61
Frankreich	339	181	158
Griechenland	34	24	10
übrige europäische Länder	865	424	441
Zusammen	15531	6117	9414
Außereuropäische Länder	233	142	91
Ohne Angabe des Wohnortes am 01.09.1939	329	168	161

*) Gebietsstand am 31.08.1950.

3. Erwerbstätige

Als erwerbstätig gelten Personen, die in einem Arbeitsverhältnis stehen (einschl. Soldaten), ein Gewerbe oder eine Landwirtschaft selbständig bzw. in einer Genossenschaft betreiben oder einen freien Beruf ausüben sowie Mithelfende Familienangehörige. Auch Auszubildende (Lehrlinge) zählen zu den Erwerbstätigen. Bei den Volks- und Berufszählungen in der ehemaligen DDR wurde ab 1964 für diesen Personenkreis (unter Ausklammerung der Auszubildenden) der Begriff "Wirtschaftlich Tätige" angewendet.

Im Unterschied zur Zählung 1950, bei der noch dem traditionellen Erwerbstätigenkonzept der Volkszählungen in Deutschland entsprochen wurde, sind bei den Zählungen 1964, 1971 und 1981 im Hinblick auf Begriffsbestimmungen und Methodik Unterschiede zur bundesdeutschen Statistik zu berücksichtigen, die teilweise von größerer Bedeutung als in den übrigen Zählungsbereichen sind.

Da es im politischen und gesellschaftlichen Verständnis der ehemaligen DDR keine Arbeitslosigkeit gab, waren Fragestellungen bezüglich der Arbeitssuche bzw. einer Erwerbslosigkeit nicht Gegenstand der Erhebungsprogramme der Volks- und Berufszählungen. Bei Veränderungen im Erwerbsleben zu den jeweiligen Zählungstichtagen, d.h. auch bei Personen, die sich um eine neue Arbeitsstelle bemühten, waren alle Fragen zur Erwerbstätigkeit entsprechend dem letzten Arbeitsverhältnis zu beantworten.

Als Erwerbstätige galten auch Personen mit länger ruhendem Arbeitsverhältnis, so z.B. die 1981 gezählten rund 113 000 Mütter, die wegen der Geburt eines Kindes beurlaubt waren.

Danach sind Erwerbspersonen und Erwerbstätige im Sinne des in den alten Bundesländern angewandten Erwerbstätigenkonzeptes tendenziell gleichzusetzen.

Besonderheiten gab es auch bei der Feststellung der erwerbs- und berufsstatistischen Merkmale. So waren für Wehrpflichtige - ähnlich wie für Personen mit zeitweilig ruhendem Arbeitsverhältnis - der letzte zivile Arbeitgeber und die dort ausgeübte Tätigkeit maßgebend. Hinzu kommt die Tatsache, daß bei den im sogenannten "X-Bereich" tätigen Personen (Armee, Polizei, Staatssicherheit, Parteien, Organisationen) alle beruflichen Angaben in einer Weise codiert werden mußten, die eine Reidentifizierung aus dem Datenbestand unmöglich machten. Dabei wurde die Mehrzahl der Fälle dem nicht weiter untergliederten Bereich "Staatliche Verwaltung, gesellschaftliche Organisationen" zugeordnet.

In die vorliegende Datensammlung wurde zur Charakterisierung der sozialen Struktur in der ehemaligen DDR die Gruppierung der Erwerbstätigen nach ihrer Stellung im Betrieb aus den Volks- und Berufszählungen unverändert übernommen.

Arbeiter/Angestellter

Erwerbstätige, die in einem Arbeitsverhältnis zu einem Betrieb, einer Einrichtung, einem Verwaltungsorgan, einer Produktionsgenossenschaft, zum Verband der Konsumgenossenschaften, zu einer sonstigen Genossenschaft (z.B. Rechtsanwaltskollegium), einer ein Gewerbe oder eine freiberufliche Tätigkeit ausübenden Person stehen, das durch einen unbefristeten oder befristeten Arbeitsvertrag begründet wurde. Heimarbeiter sowie Hausangestellte in privaten Haushalten zählen ebenfalls hierzu. Diesem Personenkreis zugeordnet sind auch alle Erwerbstätigen in der staatlichen Verwaltung und in gesellschaftlichen Organisationen (d.h. auch Soldaten, Angehörige der Polizei, Parteimitarbeiter usw.) sowie bei Bahn und Post.

Genossenschaftsmitglieder

Von der Mitgliederversammlung einer Produktionsgenossenschaft oder eines Rechtsanwaltskollegiums als Mitglied aufgenommene Personen, die in der Genossenschaft bzw. im Kollegium mitarbeiten.

Nicht zu den erwerbstätigen Genossenschaftsmitgliedern zählen die "nicht mitarbeitenden Mitglieder" (z.B. Mitglieder, die dauernd infolge Alters oder Invalidität arbeitsunfähig sind; Mitglieder, die zum Direktstudium an eine Hoch- oder Fachschule delegiert oder die Zeit- bzw. Berufssoldaten sind) sowie Mitglieder, die in anderen Betrieben als Arbeiter oder Angestellte tätig sind.

Die Bildung von Produktionsgenossenschaften in der Landwirtschaft (LPG) bzw. im Handwerk (PGH) begann in der ehemaligen DDR Anfang der 50iger Jahre. Somit entfällt für die Volks- und Berufszählung 1950 ein Nachweis dieser Personengruppe.

Selbständige

Komplementäre, Inhaber, Mitinhaber und Pächter von Betrieben, die im Betrieb tätig sind sowie nicht im Arbeitsrechtsverhältnis stehende Personen, die ein Gewerbe oder eine freiberufliche Tätigkeit ausüben.

Zu den freiberuflich Tätigen gehören auf kulturellem, pädagogischem, künstlerischem und schriftstellerischem Gebiet Tätige, aber auch im Gesundheitswesen und in anderen Bereichen Praktizierende.

Mithelfende Familienangehörige

Familienangehörige eines Komplementärs, Inhabers, Mitinhabers oder Pächter eines Betriebes, die im Betrieb mitarbeiten und keine Lohneinkünfte vom Betrieb beziehen. Sinngemäß gilt dies auch für Familienangehörige der freiberuflich Tätigen und der ein Gewerbe ausübenden Personen. Nicht zu den Erwerbstätigen zählten Familienangehörige der LPG-Mitglieder, die ausschließlich in der individuellen Hauswirtschaft tätig waren.

Auszubildende

Erwerbstätige (Lehrlinge), die im Rahmen eines Lehrverhältnisses auf der Grundlage eines Lehrvertrages in einer gesetzlich festgelegten Ausbildungszeit einen Facharbeiterberuf erlernen oder auf Teilgebieten von Facharbeiterberufen ausgebildet werden. Darin eingeschlossen sind auch die Auszubildenden, die in einer in der ehemaligen DDR möglichen Berufsausbildung mit Abitur gleichzeitig mit der Facharbeiterqualifikation die Hochschulreife erwarben.

Da bei den Volks- und Berufszählungen 1964, 1971 und 1981 keine Gliederung der Auszubildenden nach Wirtschaftsbereichen/Wirtschaftsabteilungen der Ausbildungsbetriebe/-einrichtungen erfolgte, ist nur ihr summarischer Nachweis außerhalb dieser Gliederung möglich.

Diesem entgegengesetzt wurden zur Zählung 1950 die Auszubildenden als Arbeiter bzw. Angestellte der jeweiligen Wirtschaftsgruppe des Ausbildungsbetriebes zugeordnet, ohne daß ihre Zahl in den Ergebnistabellen extra ausgewiesen wurde.

Wirtschaftsbereich/Wirtschaftsabteilung

Die wirtschaftliche Gliederung bezieht sich auf das Unternehmen, in dem der Erwerbstätige beschäftigt ist. Umfaßt das Unternehmen mehrere Einheiten mit unterschiedlichem Produktionsprogramm oder ist es in anderer Beziehung gegliedert, so ist die überwiegende wirtschaftliche Tätigkeit des Unternehmens als Ganzes maßgeblich. Grundlage der Zuordnung waren die in den Zähllisten geforderten genauen Angaben zur Arbeitsstätte. Die Entscheidung über die Zuordnung der Arbeitsstätte zum Wirtschaftszweig und zur Rechtsform erfolgte durch Fachkräfte in den Statistischen Kreisstellen anhand detaillierter Arbeitsstättenverzeichnisse. Bei Vergleichen der Zählungsergebnisse mit anderen Erwerbstätigenstatistiken ist selbstverständlich zu berücksichtigen, daß die direkte Befragung aller Bürger und die Erfassung nach dem Wohnortprinzip zu Unterschieden in den Ergebnissen führt. Insbesondere unterlagen die Zählungen keiner Eingrenzung der Erwerbstätigen in bestimmten Wirtschaftsbereichen, wie der Aussonderung des sogenannten "X-Bereiches" in der offiziellen Erwerbstätigenstatistik der ehemaligen DDR.

Die wirtschaftliche Gliederung in den Datenbeständen der Volks- und Berufszählungen der ehemaligen DDR erfolgte mit Ausnahme der Zählung 1950 entsprechend der "Systematik der Volkswirtschaftszweige" in neun Wirtschaftsbereiche, untergliedert nach Wirtschaftssektoren (2-Steller). In der Zählung 1950 wurde die Gruppierung der Erwerbstätigen noch nach Wirtschaftsabteilungen vorgenommen, methodisch weitgehend vergleichbar der bundesdeutschen Statistik.

In der vorliegenden Veröffentlichung erfolgt erstmals die Bereitstellung von Daten zu den Erwerbstätigen aus den Volks- und Berufszählungen 1964, 1971 und 1981, die in Anlehnung an die "Systematik der Wirtschaftszweige, Ausgabe 1979 (WZ)" umgerechnet wurden. Grundlage hierfür war die Neuuzuordnung der Betriebe aus der Erwerbstätigenstatistik 1989 entsprechend der Systematik der Bundesstatistik und der daraus ermittelten Bereichsstruktur der Erwerbstätigen im Vergleich zur Methodik der DDR-Statistik. Die aus der für 1989 rückgerechneten Erwerbstätigenstatistik ermittelten Koeffizienten wurden mit den ursprünglich aus den Volkszählungen gewonnenen Daten verknüpft.

Die relativ große Eindeutigkeit in der Zuordnung der in der DDR definierten Wirtschaftsbereiche zu den Wirtschaftsabteilungen rechtfertigen zur Begrenzung des Berechnungsaufwandes die einheitliche Anwendung der ermittelten Koeffizienten für die Jahre 1981, 1971 und 1964 sowie Altersgruppen und Geschlecht, ohne daß die Aussagekraft der ermittelten Daten eingeschränkt wird.

In der Summe der einzelnen Koeffizienten ergaben sich für die Umrechnung der "DDR"-Wirtschaftsbereiche nach Wirtschaftsabteilungen folgende Anteils-koeffizienten:

Wirtschaftsbereich (DDR-Statistik)	Anteils- koeffizient	Wirtschaftsabteilung
Industrie	0,004	Land- und Forstwirtschaft, Fischerei
	0,083	Energie- und Wasserversorgung, Bergbau
	0,910	Verarbeitendes Gewerbe
	0,003	Baugewerbe
Bauwirtschaft	0,001	Energie- und Wasserversorgung, Bergbau
	0,002	Verarbeitendes Gewerbe
	0,997	Baugewerbe
Land- und Forstwirtschaft	0,984	Land- und Forstwirtschaft, Fischerei
	0,004	Verarbeitendes Gewerbe
	0,004	Handel
	0,007	Dienstleistungen von Unternehmen und Freien Berufen
	0,001	Gebietskörperschaften und Sozialversicherungen
Verkehr, Post- und Fernmelde- wesen	0,003	Verarbeitendes Gewerbe
	0,003	Baugewerbe
	0,960	Verkehr und Nachrichtübermittlung
	0,034	Gebietskörperschaften und Sozialversicherungen
Handel	0,909	Handel
	0,004	Verkehr und Nachrichtübermittlung
	0,087	Dienstleistungen von Unternehmen und Freien Berufen

Fortsetzung s. nächste Seite.

Wirtschaftsbereich (DDR-Statistik)	Anteils- koeffizient	Wirtschaftsabteilung
Sonstige Zweige des Produzierenden Bereiches	0,004	Land- und Forstwirtschaft, Fischerei
	0,003	Energie- und Wasserversorgung, Bergbau
	0,111	Verarbeitendes Gewerbe
	0,033	Baugewerbe
	0,028	Handel
	0,689	Dienstleistungen von Unternehmen und Freien Berufen
	0,132	Gebietskörperschaften und Sozialversicherungen
Dienstleistende Wirtschaft	0,014	Land- und Forstwirtschaft, Fischerei
	0,010	Verarbeitendes Gewerbe
	0,017	Verkehr und Nachrichtenübermittlung
	0,184	Kreditinstitute und Versicherungsgewerbe
	0,666	Dienstleistungen von Unternehmen und Freien Berufen
	0,010	Organisationen ohne Erwerbszweck und private Haushalte
Einrichtungen der Wissenschaft, Bildung, Kultur und des Gesundheits- und Sozialwesens	0,099	Gebietskörperschaften und Sozialversicherungen
	0,001	Baugewerbe
	0,019	Handel
	0,027	Dienstleistungen von Unternehmen und Freien Berufen
	0,031	Organisationen ohne Erwerbszweck und private Haushalte
Staatliche Verwaltung, gesellschaftliche Organisationen	0,922	Gebietskörperschaften und Sozialversicherungen
	0,092	Organisationen ohne Erwerbszweck und private Haushalte
	0,908	Gebietskörperschaften und Sozialversicherungen

Gebiet der ehemaligen DDR

3 Erwerbstätige

3.1 Erwerbstätige am Ort der Hauptwohnung nach Wirtschaftsbereichen*) und Stellung im Beruf

3.1.1 Personen insgesamt

Zählung	Erwerbstätige								
	ins- gesamt	darunter im Wirtschaftsbereich (ohne Auszubildende)*)				davon nach der Stellung im Beruf			
		Land- und Forstwirt- schaft, Fischerei	Produzie- rendes Gewerbe	Handel,Ver- kehr und Nachrichten- übermittlung	übrige Wirtschafts- bereiche	Arbeiter/ Angestellte	Genossen- schafts- mitglieder	Selbständige, Mithelfende Familien- angehörige	Auszu- bildende
Insgesamt									
31.08.1950 **)	8477159	2068955	3865428	1302134	1240642	6300545	-	2176614	.
31.12.1964	8345021	1198809	3685765	1332247	1777737	6631450	1005661	357447	350463
01.01.1971	8670990	951764	3945483	1318799	1998205	7044367	925072	244812	456739
31.12.1981	9617040	898093	4268902	1386634	2526618	8219558	689270	171419	536793
Brandenburg									
31.08.1950 **)	1253315	441703	437330	186631	187651	839974	-	413341	.
31.12.1964	1246970	251422	450516	213704	282397	958020	191580	48439	48931
01.01.1971	1311702	201845	508861	210568	317788	1033895	173616	31551	72640
31.12.1981	1537306	193893	601110	229239	422324	1289139	132781	24646	90740
Mecklenburg-Vorpommern									
31.08.1950 **)	924064	433568	229533	117131	143832	544716	-	379348	.
31.12.1964	857625	242555	217471	146157	211443	599635	183056	34935	39999
01.01.1971	923935	186022	273979	155288	250670	687354	161704	16901	57976
31.12.1981	1115593	186236	347723	183267	328335	900934	132620	12007	70032
Sachsen									
31.08.1950 **)	2823753	398274	1627476	435470	362533	2293597	-	530156	.
31.12.1964	2793865	248817	1471001	427219	534899	2319347	223051	139538	111929
01.01.1971	2851595	201991	1511656	410314	588565	2394527	216619	101380	139069
31.12.1981	2959980	186950	1526541	398446	693837	2573307	163263	69204	154206
Sachsen-Anhalt									
31.08.1950 **)	1556528	415067	679386	232771	229304	1176498	-	380030	.
31.12.1964	1530437	244203	681428	241713	293352	1202160	206185	52351	69741
01.01.1971	1598628	195726	738266	244061	331712	1282946	190881	35938	88863
31.12.1981	1740327	182195	799036	246870	412735	1473429	142334	25073	99491
Thüringen									
31.08.1950 **)	1365562	369914	626753	179708	189187	958042	-	407520	.
31.12.1964	1374523	204496	655504	190472	258381	1057860	192219	58774	65670
01.01.1971	1427134	160255	710451	189268	288399	1137520	169840	41013	78761
31.12.1981	1582978	141423	778616	197874	377193	1357151	109657	28298	87872
Berlin (Ost)									
31.08.1950 **)	553937	10429	264950	150423	128135	487718	-	66219	.
31.12.1964	541601	7316	209845	112982	197265	494428	9570	23410	14193
01.01.1971	557996	5925	202270	109300	221071	508125	12412	18029	19430
31.12.1981	680856	7396	215876	130938	292194	625598	8615	12191	34452

*) 1964, 1971 und 1981 berechnete Werte nach Wirtschaftsbereichen mittels Koeffizienten aus der rückgerechneten Erwerbstätigenstatistik. Insgesamt-Angaben sind Ergebnisse der Volks- und Berufszählungen.

**) 1950 sind die Auszubildenden in die Zahl der Erwerbstätigen nach Wirtschaftsbereichen bzw. der Arbeiter/Angestellten einbezogen.

Gebiet der ehemaligen DDR

3 Erwerbstätige

3.1 Erwerbstätige am Ort der Hauptwohnung nach Wirtschaftsbereichen*) und Stellung im Beruf

3.1.2 Männliche Personen

Zählung	Erwerbstätige								
	insgesamt	darunter im Wirtschaftsbereich (ohne Auszubildende)*)				davon nach der Stellung im Beruf			
		Land- und Forstwirtschaft, Fischerei	Produzierendes Gewerbe	Handel, Verkehr und Nachrichtenübermittlung	übrige Wirtschaftsbereiche	Arbeiter/Angestellte	Genossenschaftsmitglieder	Selbständige, Mithelfende Familienangehörige	Auszubildende
Insgesamt									
31.08.1950 **)	5090321	966061	2754830	777113	592317	4003032	-	1087289	.
31.12.1964	4656835	669615	2385668	636005	768414	3679725	564369	215608	197133
01.01.1971	4662471	525585	2485113	593264	809164	3822564	532739	157823	249345
31.12.1981	5011327	530740	2628334	594345	959272	4200711	409282	102698	298636
Brandenburg									
31.08.1950 **)	739631	206863	327407	118552	86809	537429	-	202202	.
31.12.1964	713071	140068	315478	106821	121994	549629	105962	28768	28712
01.01.1971	716179	110908	340524	97710	127193	557104	98416	20815	39844
31.12.1981	814047	114342	386001	100025	163265	671298	77350	14985	50414
Mecklenburg-Vorpommern									
31.08.1950 **)	546817	219901	184293	73472	69151	354731	-	192086	.
31.12.1964	502539	150389	163890	71517	93296	346493	115373	17226	23447
01.01.1971	517255	114335	197426	71532	101956	371986	101648	11615	32006
31.12.1981	593130	117360	234480	79643	122599	462974	83673	7435	39048
Sachsen									
31.08.1950 **)	1689408	182804	1088833	244602	173169	1416261	-	273147	.
31.12.1964	1501918	133688	878759	197318	231748	1233860	122470	85183	60405
01.01.1971	1492845	106739	890428	179853	240572	1231303	122285	64004	75253
31.12.1981	1521072	107157	898235	169036	261185	1299635	94913	41065	85459
Sachsen-Anhalt									
31.08.1950 **)	982989	192816	536333	144474	109366	792116	-	190873	.
31.12.1964	884356	137579	476592	112908	117556	693544	118331	32760	39721
01.01.1971	878998	108860	491569	106789	123508	694796	112780	23150	48272
31.12.1981	913862	107465	508419	102526	140593	758972	85226	14805	54859
Thüringen									
31.08.1950 **)	808779	158777	446612	108346	95044	620232	-	188547	.
31.12.1964	761499	103316	415374	93217	112706	591727	95095	37791	36886
01.01.1971	765601	81390	437481	86857	116614	606121	88766	27455	43259
31.12.1981	821587	80598	466254	84507	141187	692340	62971	17235	49041
Berlin (Ost)									
31.08.1950 **)	322697	4900	171352	87667	58778	282263	-	40434	.
31.12.1964	293452	4577	135575	54224	91114	264472	7138	13880	7962
01.01.1971	291593	3353	127685	50523	99321	261254	8844	10784	10711
31.12.1981	347629	3818	134945	58608	130443	315492	5149	7173	19815

*) 1964, 1971 und 1981 berechnete Werte nach Wirtschaftsbereichen mittels Koeffizienten aus der rückgerechneten Erwerbstätigenstatistik. Insgesamt-Angaben sind Ergebnisse der Volks- und Berufszählungen.

**) 1950 sind die Auszubildenden in die Zahl der Erwerbstätigen nach Wirtschaftsbereichen bzw. der Arbeiter/Angestellten einbezogen.

Gebiet der ehemaligen DDR

3 Erwerbstätige

3.1 Erwerbstätige am Ort der Hauptwohnung nach Wirtschaftsbereichen*) und Stellung im Beruf

3.1.3 Weibliche Personen

Zählung	Erwerbstätige								
	insgesamt	darunter im Wirtschaftsbereich (ohne Auszubildende*)					davon nach der Stellung im Beruf		
		Land- und Forstwirtschaft, Fischerei	Produzierendes Gewerbe	Handel, Verkehr und Nachrichtenübermittlung	übrige Wirtschaftsbereiche	Arbeiter/Angestellte	Genossenschaftsmitglieder	Selbständige, Mithelfende Familienangehörige	Auszubildende
Insgesamt									
31.08.1950 **)	3386838	1102894	1110598	525021	648325	2297513	-	1089325	.
31.12.1964	3688186	529194	1300097	696242	1009323	2951725	441292	141839	153330
01.01.1971	4008519	426179	1460370	725535	1189041	3221803	392333	86989	207394
31.12.1981	4605713	367353	1640568	792289	1567346	4018847	279988	68721	238157
Brandenburg									
31.08.1950 **)	513684	234840	109923	68079	100842	302545	-	211139	.
31.12.1964	533899	111356	135038	106883	160403	408391	85618	19671	20219
01.01.1971	595523	90937	168337	112858	190595	476791	75200	10736	32796
31.12.1981	723259	79551	215109	129214	259059	617841	55431	9661	40326
Mecklenburg-Vorpommern									
31.08.1950 **)	377247	213667	45240	43659	74681	189985	-	187262	.
31.12.1964	355086	92166	53581	74640	118147	253142	67683	17709	16552
01.01.1971	406680	71687	76553	83756	148714	315368	60056	5286	25970
31.12.1981	522463	68876	113243	103624	205736	437960	48947	4572	30984
Sachsen									
31.08.1950 **)	1134345	215470	538643	190868	189364	877336	-	257009	.
31.12.1964	1291947	115129	592242	229901	303151	1085487	100581	54355	51524
01.01.1971	1358750	95252	621228	230461	347993	1163224	94334	37376	63816
31.12.1981	1438908	79793	628306	229410	432652	1273672	68350	28139	68747
Sachsen-Anhalt									
31.08.1950 **)	573539	222251	143053	88297	119938	384382	-	189157	.
31.12.1964	646081	106624	204836	128805	175796	508616	87854	19591	30020
01.01.1971	719630	86866	246697	137272	208204	588150	78101	12788	40591
31.12.1981	826465	74730	290617	144344	272142	714457	57108	10268	44632
Thüringen									
31.08.1950 **)	556783	211137	180141	71362	94143	337810	-	218973	.
31.12.1964	613024	101180	240130	97255	145675	466133	97124	20983	28784
01.01.1971	661533	78865	272970	102411	171785	531399	81074	13558	35502
31.12.1981	761391	60825	312362	113367	236006	664811	46686	11063	38831
Berlin (Ost)									
31.08.1950 **)	231240	5529	93598	62756	69357	205455	-	25785	.
31.12.1964	248149	2739	74270	58758	106151	229956	2432	9530	6231
01.01.1971	266403	2572	74585	58777	121750	246871	3568	7245	8719
31.12.1981	333227	3578	80931	72330	161751	310106	3466	5018	14637

*) 1964, 1971 und 1981 berechnete Werte nach Wirtschaftsbereichen mittels Koeffizienten aus der rückgerechneten Erwerbstätigenstatistik. Insgesamt-Angaben sind Ergebnisse der Volks- und Berufszählungen.

**) 1950 sind die Auszubildenden in die Zahl der Erwerbstätigen nach Wirtschaftsbereichen bzw. der Arbeiter/Angestellten einbezogen.

Gebiet der ehemaligen DDR

3 Erwerbstätige

3.2 Erwerbstätige (ohne Auszubildende) am Ort der Hauptwohnung nach Wirtschaftsabteilungen*) und Altersgruppen

Alter der Erwerbstätigen von ... bis unter ... Jahren	Erwerbstätige (ohne Auszubildende) insgesamt	Davon nach Wirtschaftsabteilungen*)									
		Land- und Forstwirtschaft, Fischerei	Energie- und Wasserversorgung, Bergbau	Verarbeitendes Gewerbe	Baugewerbe	Handel	Verkehr und Nachrichtenübermittlung	Kreditinstitute und Versicherungsgewerbe	Dienstleistungen von Unternehmen und Freien Berufen	Organisationen ohne Erwerbszweck und private Haushalte	Gebietskörperschaften und Sozialversicherungen
31.12.1964											
Insgesamt											
unter 20	304202	36161	13365	130923	24498	24104	18885	2026	9395	3526	41319
20 - 30	2025798	244469	93675	738551	148380	174684	137867	16696	45129	31283	395064
30 - 40	1676253	243946	73689	576989	104614	148134	112835	12597	34651	28921	339877
40 - 50	1266065	197829	52378	434481	50618	147620	87397	12019	33080	17346	233297
50 - 60	1693307	277695	76323	629476	78640	182160	122152	12322	52292	23133	239114
60 - 65	624866	115911	29960	233561	30890	58491	47457	4700	18256	8812	76828
65 und mehr	404067	82798	10905	135755	18094	48062	22399	3967	17059	6755	58273
Zusammen	7994558	1198809	350295	2879736	455734	783255	548992	64327	209862	119776	1365659
Männlich											
unter 20	153875	23468	9937	67721	23324	5018	12240	88	1680	722	9677
20 - 30	1162774	151332	72989	445619	137385	52520	96859	2393	13721	15973	173983
30 - 40	952605	140022	57360	340259	95090	47193	77147	2405	11678	17805	163646
40 - 50	575972	84736	36110	212295	41288	41139	44474	3480	9955	8567	93928
50 - 60	879128	133498	58350	352607	68708	63174	78417	4399	17762	12562	89651
60 - 65	435258	75064	27091	176053	28784	30727	38943	2574	9785	5869	40368
65 und mehr	300090	61495	10033	107659	17006	29247	18907	2894	10715	4848	37286
Zusammen	4459702	669615	271870	1702213	411585	269018	366987	18233	75296	66346	608539
Weiblich											
unter 20	150327	12693	3428	63202	1174	19086	6645	1938	7715	2804	31642
20 - 30	863024	93137	20686	292932	10995	122164	41008	14303	31408	15310	221081
30 - 40	723648	103924	16329	236730	9524	100941	35688	10192	22973	11116	176231
40 - 50	690093	113093	16268	222186	9330	106481	42923	8539	23125	8779	139369
50 - 60	814179	144197	17973	276869	9932	118986	43735	7923	34530	10571	149463
60 - 65	189608	40847	2869	57508	2106	27764	8514	2126	8471	2943	36460
65 und mehr	103977	21303	872	28096	1088	18815	3492	1073	6344	1907	20987
Zusammen	3534856	529194	78425	1177523	44149	514237	182005	46094	134566	53430	757120

*) Berechnete Werte nach Wirtschaftsabteilungen mittels Koeffizienten aus der rückgerechneten Erwerbstätigenstatistik.
Insgesamt-Angaben sind Ergebnisse der Volks- und Berufszählung.

Gebiet der ehemaligen DDR

3 Erwerbstätige

3.2 Erwerbstätige (ohne Auszubildende) am Ort der Hauptwohnung nach Wirtschaftsabteilungen*) und Altersgruppen

Alter der Erwerbstätigen von ... bis unter ... Jahren	Erwerbstätige (ohne Auszubildende) insgesamt	Davon nach Wirtschaftsabteilungen *)									
		Land- und Forstwirtschaft, Fischerei	Energie- und Wasserversorgung, Bergbau	Verarbeitendes Gewerbe	Baugewerbe	Handel	Verkehr und Nachrichtenübermittlung	Kreditinstitute und Versicherungsgewerbe	Dienstleistungen von Unternehmen und Freien Berufen	Organisationen ohne Erwerbszweck und private Haushalte	Gebietskörperschaften und Sozialversicherungen
01.01.1971											
Insgesamt											
unter 20	402659	35419	13671	181211	49928	33341	24013	8610	15176	2927	38363
20 - 30	1760049	116880	58964	693556	174286	141874	108838	38662	84120	21185	321684
30 - 40	2159156	249382	65534	781234	180025	188054	138141	38958	100651	26569	390608
40 - 50	1670525	236571	47767	586240	89076	174912	107883	32483	78523	20738	296332
50 - 60	1247076	167047	37464	467360	61580	143087	90089	26829	60697	12436	180487
60 - 65	575166	79621	19832	231767	33604	57158	42796	9683	24925	4835	70945
65 und mehr	399620	66844	12074	141360	18950	46057	22556	8082	21353	3826	58518
Zusammen	8214251	951764	255306	3082728	607449	784483	534316	163307	385445	92516	1356937
Männlich											
unter 20	219323	23624	10056	95786	46219	7243	15051	382	3393	1492	16077
20 - 30	970616	72794	43409	414929	153102	42849	74776	2346	28341	10387	127683
30 - 40	1204078	143521	48386	463495	156657	60403	93899	3266	40856	13993	179602
40 - 50	802336	112837	31707	303938	70085	48643	59864	2693	28489	10246	133834
50 - 60	574283	73545	24559	235186	47965	41644	49175	2699	21868	5368	72274
60 - 65	365983	50037	16778	160566	29658	25664	32040	1531	12457	2495	34757
65 und mehr	276507	49227	10941	104892	16799	24744	17269	1841	12833	2371	35590
Zusammen	4413126	525585	185836	1778792	520485	251190	342074	14758	148237	46352	599817
Weiblich											
unter 20	183336	11795	3615	85425	3709	26098	8962	8228	11783	1435	22286
20 - 30	789433	44086	15555	278627	21184	99025	34062	36316	55779	10798	194001
30 - 40	955078	105861	17148	317739	23368	127651	44242	35692	59795	12576	211006
40 - 50	868189	123734	16060	282302	18991	126269	48019	29790	50034	10492	162498
50 - 60	672793	93502	12905	232174	13615	101443	40914	24130	38829	7068	108213
60 - 65	209183	29584	3054	71201	3946	31494	10756	8152	12468	2340	36188
65 und mehr	123113	17617	1133	36468	2151	21313	5287	6241	8520	1455	22928
Zusammen	3801125	426179	69470	1303936	86964	533293	192242	148549	237208	46164	757120

*) Berechnete Werte nach Wirtschaftsabteilungen mittels Koeffizienten aus der rückgerechneten Erwerbstätigenstatistik.
Insgesamt-Angaben sind Ergebnisse der Volks- und Berufszählung.

Gebiet der ehemaligen DDR

3 Erwerbstätige

3.2 Erwerbstätige (ohne Auszubildende) am Ort der Hauptwohnung nach Wirtschaftsabteilungen*) und Altersgruppen

Alter der Erwerbstätigen von ... bis unter ... Jahren	Erwerbstätige (ohne Auszubildende) insgesamt	Davon nach Wirtschaftsabteilungen *)									
		Land- und Forstwirtschaft, Fischerei	Energie- und Wasserversorgung, Bergbau	Verarbeitendes Gewerbe	Baugewerbe	Handel	Verkehr und Nachrichtenübermittlung	Kreditinstitute und Versicherungsgewerbe	Dienstleistungen von Unternehmen und Freien Berufen	Organisationen ohne Erwerbszweck und private Haushalte	Gebietskörperschaften und Sozialversicherungen
31.12.1981											
Insgesamt											
unter 20	367037	33012	14623	149500	40897	34304	26299	6756	15524	3324	42798
20 - 30	2423893	207126	90487	899284	212375	198154	153807	44534	112797	31104	474225
30 - 40	1947241	147639	67798	711018	142573	161497	120635	42443	106646	27365	419627
40 - 50	2300998	247230	77745	820150	157037	197237	154987	45249	115758	30245	455360
50 - 60	1538772	204035	50984	535778	72665	144217	106541	29866	74336	20485	299865
60 - 65	328600	38332	11427	125971	16360	32177	24865	5086	15753	3586	55043
65 und mehr	173706	20719	3873	61289	7068	20643	11271	3586	9404	2152	33701
Zusammen	9080247	898093	318937	3302990	648975	788229	598405	177520	450218	118261	1780619
Männlich											
unter 20	209959	21118	10912	86687	36906	6342	18125	611	4378	2109	22771
20 - 30	1272080	134554	65291	510747	178736	49731	102997	4636	37519	14864	173005
30 - 40	1004501	91061	47996	406766	113787	47441	78475	4225	40705	12534	161511
40 - 50	1195709	141601	55705	466431	127381	53708	99040	4510	44655	14191	188487
50 - 60	738515	103675	35147	281673	54325	37283	58700	2904	27614	9463	127731
60 - 65	197206	25306	9085	81739	13353	12265	15873	917	8027	1950	28691
65 und mehr	94721	13425	2893	37207	5567	7903	6462	600	4560	962	15142
Zusammen	4712691	530740	227029	1871250	530055	214673	379672	18403	167458	56073	717338
Weiblich											
unter 20	157078	11894	3711	62813	3991	27962	8174	6145	11146	1215	20027
20 - 30	1151813	72572	25196	388537	33639	148423	50810	39898	75278	16240	301220
30 - 40	942740	56578	19802	304252	28786	114056	42160	38218	65941	14831	258116
40 - 50	1105289	105629	22040	353719	29656	143529	55947	40739	71103	16054	266873
50 - 60	800257	100360	15837	254105	18340	106934	47841	26962	46722	11022	172134
60 - 65	131394	13026	2342	44232	3007	19912	8992	4169	7726	1636	26352
65 und mehr	78985	7294	980	24082	1501	12740	4809	2986	4844	1190	18559
Zusammen	4367556	367353	89908	1431740	118920	573556	218733	159117	282760	62188	1063281

*) Berechnete Werte nach Wirtschaftsabteilungen mittels Koeffizienten aus der rückgerechneten Erwerbstätigenstatistik.
Insgesamt-Angaben sind Ergebnisse der Volks- und Berufszählung.

Gebiet der ehemaligen DDR

3 Erwerbstätige

3.3 Erwerbstätige am Ort der Hauptwohnung nach der Stellung im Beruf und Altersgruppen

Alter der Erwerbstätigen von ... bis unter ... Jahren	Erwerbstätige insgesamt	Davon nach der Stellung im Beruf		
		Arbeiter/ Angestellte	Selbständige	Mithelfende Familienangehörige

31.08.1950

Insgesamt

unter 20	1187073	1016779	1229	169065
20 - 25	946369	816111	18553	111705
25 - 30	760767	625229	40314	95224
30 - 40	1350664	1047771	153760	149133
40 - 50	1992299	1426767	340461	225071
50 - 55	841761	568922	170042	102797
55 - 60	633624	410036	144761	78827
60 - 65	448197	273818	122157	52222
65 und mehr	316405	115112	155832	45461
Zusammen	8477159	6300545	1147109	1029505

Männlich

unter 20	634158	561064	968	72126
20 - 25	494882	441556	15603	37723
25 - 30	404230	352053	32775	19402
30 - 40	769015	635800	118964	14251
40 - 50	1246710	963266	275431	8013
50 - 55	547762	407082	138239	2441
55 - 60	423017	305738	115029	2250
60 - 65	338013	236078	99165	2770
65 und mehr	232534	100395	127354	4785
Zusammen	5090321	4003032	923528	163761

Weiblich

unter 20	552915	455715	261	96939
20 - 25	451487	374555	2950	73982
25 - 30	356537	273176	7539	75822
30 - 40	581649	411971	34796	134882
40 - 50	745589	463501	65030	217058
50 - 55	293999	161840	31803	100356
55 - 60	210607	104298	29732	76577
60 - 65	110184	37740	22992	49452
65 und mehr	83871	14717	28478	40676
Zusammen	3386838	2297513	223581	865744

Gebiet der ehemaligen DDR

3 Erwerbstätige

3.3 Erwerbstätige (ohne Auszubildende) am Ort der Hauptwohnung nach der Stellung im Beruf und Altersgruppen

Alter der Erwerbstätigen von ... bis unter ... Jahren	Erwerbstätige (ohne Auszubildende) insgesamt	Davon nach der Stellung im Beruf				
		Arbeiter/ Angestellte	Genossenschaftsmitglieder	darunter	Selbständige	Mithelfende Familienangehörige
				Genossenschaftsbauern		

31.12.1964

Insgesamt

unter 20	304202	284826	17549	12794	106	1721
20 - 25	942831	870096	67876	51567	1838	3021
25 - 30	1082967	926124	133875	105371	15068	7900
30 - 40	1676253	1433476	207132	168935	22678	12967
40 - 50	1266065	1026678	175535	154480	43828	20024
50 - 55	838966	667001	117584	103373	40108	14273
55 - 60	854341	669510	121620	104905	49631	13580
60 - 65	624866	476457	97869	89239	42840	7700
65 und mehr	404067	277282	66621	61985	54685	5479
Zusammen	7994558	6631450	1005661	852649	270782	86665

Männlich

unter 20	153875	141747	11521	8055	56	551
20 - 25	519195	472678	44537	33343	1293	687
25 - 30	643579	550715	80092	61978	12206	566
30 - 40	952605	815158	118550	91848	17966	931
40 - 50	575972	464768	77533	60421	32788	883
50 - 55	407817	322038	54995	42564	30011	773
55 - 60	471311	368019	64535	50000	37772	985
60 - 65	435258	337283	63221	56656	33774	980
65 und mehr	300090	207319	49385	45969	42329	1057
Zusammen	4459702	3679725	564369	450834	208195	7413

Weiblich

unter 20	150327	143079	6028	4739	50	1170
20 - 25	423636	397418	23339	18224	545	2334
25 - 30	439388	375409	53783	43393	2862	7334
30 - 40	723648	618318	88582	77087	4712	12036
40 - 50	690093	561910	98002	94059	11040	19141
50 - 55	431149	344963	62589	60809	10097	13500
55 - 60	383030	301491	57085	54905	11859	12595
60 - 65	189608	139174	34648	32583	9066	6720
65 und mehr	103977	69963	17236	16016	12356	4422
Zusammen	3534856	2951725	441292	401815	62587	79252

Gebiet der ehemaligen DDR

3 Erwerbstätige

3.3 Erwerbstätige (ohne Auszubildende) am Ort der Hauptwohnung nach der Stellung im Beruf und Altersgruppen

Alter der Erwerbstätigen von ... bis unter ... Jahren	Erwerbstätige (ohne Auszubildende) insgesamt	Davon nach der Stellung im Beruf				
		Arbeiter/ Angestellte	Genossenschaftsmitglieder	darunter	Selbständige	Mithelfende Familienangehörige
				Genossenschaftsbauern		

01.01.1971

Insgesamt

unter 20	402659	378858	23546	16089	37	218
20 - 25	784987	732464	50950	29143	726	847
25 - 30	975062	891818	75205	44079	5311	2728
30 - 35	1195780	1054110	124876	88734	11834	4960
35 - 40	963376	817010	126498	101294	14397	5471
40 - 45	890183	742205	122705	103903	18565	6708
45 - 50	780342	644892	106094	90541	20546	8810
50 - 55	531758	438477	68358	57787	18430	6493
55 - 60	715318	585367	92499	78327	29131	8321
60 - 65	575166	462150	75479	64355	32273	5264
65 und mehr	399620	297016	58862	52986	39782	3960
Zusammen	8214251	7044367	925072	727238	191032	53780

Männlich

unter 20	219323	203083	16120	11363	22	98
20 - 25	430548	395824	34031	18943	496	197
25 - 30	540068	485501	50177	27640	4162	228
30 - 35	666752	579807	76677	50412	9785	483
35 - 40	537326	448960	75587	57236	12178	601
40 - 45	460933	380149	65211	53340	15044	529
45 - 50	341403	277764	47270	38419	15845	524
50 - 55	235159	189357	31131	24653	14216	455
55 - 60	339124	271141	44727	35364	22558	698
60 - 65	365983	289967	48689	40070	26453	874
65 und mehr	276507	201011	43119	38730	31406	971
Zusammen	4413126	3722564	532739	396170	152165	5658

Weiblich

unter 20	183336	175775	7426	4726	15	120
20 - 25	354439	336640	16919	10200	230	650
25 - 30	434994	406317	25028	16439	1149	2500
30 - 35	529028	474303	48199	38322	2049	4477
35 - 40	426050	368050	50911	44058	2219	4870
40 - 45	429250	362056	57494	50563	3521	6179
45 - 50	438939	367128	58824	52122	4701	8286
50 - 55	296599	249120	37227	33134	4214	6038
55 - 60	376194	314226	47772	42963	6573	7623
60 - 65	209183	172183	26790	24285	5820	4390
65 und mehr	123113	96005	15743	14256	8376	2989
Zusammen	3801125	3321803	392333	331068	38867	48122

Gebiet der ehemaligen DDR

3 Erwerbstätige

3.3 Erwerbstätige (ohne Auszubildende) am Ort der Hauptwohnung nach der Stellung im Beruf und Altersgruppen

Alter der Erwerbstätigen von ... bis unter ... Jahren	Erwerbstätige (ohne Auszubildende) insgesamt	Davon nach der Stellung im Beruf				
		Arbeiter/ Angestellte	Genossenschaftsmitglieder	darunter	Selbständige	Mithelfende Familienangehörige
				Genossenschaftsbauern		

31.12.1981

Insgesamt

unter 20	367037	346999	19870	14734	50	118
20 - 25	1186484	1116485	68372	52286	907	720
25 - 30	1237409	1159594	71167	56839	4484	2164
30 - 35	1038776	964429	61041	46607	9317	3989
35 - 40	908465	837363	52528	38502	13139	5435
40 - 45	1279995	1155121	96848	79328	19776	8250
45 - 50	1021003	893866	102163	90641	17806	7168
50 - 55	875500	752698	97856	89633	17847	7099
55 - 60	663272	569467	71698	65948	15686	6421
60 - 65	328600	281703	32327	28973	12322	2248
65 und mehr	173706	141833	15400	14186	14751	1722
Zusammen	9080247	8219558	689270	577677	126085	45334

Männlich

unter 20	209959	196382	13482	10245	32	63
20 - 25	629137	582516	45844	35284	588	189
25 - 30	642943	591953	47458	38533	3292	240
30 - 35	539347	493172	38624	29914	7158	393
35 - 40	465154	422860	31515	23160	10192	587
40 - 45	661397	588880	56055	45188	15651	811
45 - 50	534312	461479	57909	50683	14255	669
50 - 55	448080	380157	53367	48493	13929	627
55 - 60	290435	245737	32824	29730	11414	460
60 - 65	197206	164877	21978	19455	9945	406
65 und mehr	94721	72698	10226	9348	11287	510
Zusammen	4712691	4200711	409282	340033	97743	4955

Weiblich

unter 20	157078	150617	6388	4489	18	55
20 - 25	557347	533969	22528	17002	319	531
25 - 30	594466	567641	23709	18306	1192	1924
30 - 35	499429	471257	22417	16693	2159	3596
35 - 40	443311	414503	21013	15342	2947	4848
40 - 45	618598	566241	40793	34140	4125	7439
45 - 50	486691	432387	44254	39958	3551	6499
50 - 55	427420	372541	44489	41140	3918	6472
55 - 60	372837	323730	38874	36218	4272	5961
60 - 65	131394	116826	10349	9518	2377	1842
65 und mehr	78985	69135	5174	4838	3464	1212
Zusammen	4367556	4018847	279988	237644	28342	40379

Gebiet der ehemaligen DDR

3 Erwerbstätige

3.4 Erwerbstätige (ohne Auszubildende) am Ort der Hauptwohnung nach Bildungsabschlüssen und Altersgruppen

3.4.1 Personen insgesamt

Alter der Erwerbstätigen von ... bis unter ... Jahren	Erwerbstätige (ohne Auszubildende)						
	insgesamt	darunter mit höchstem Bildungsabschluß in der					
		Schulbildung		Berufsbildung			
		10. Klasse	Abitur	Facharbeiter	Meister	Fachschule	Hochschule

31.12.1964

unter 20	304202	1981	-
20 - 25	942816	58341	11775
25 - 30	1082982	96496	53238
30 - 40	1676253	101549	67961
40 - 50	1266065	56044	32871
50 - 55	838965	19764	12115
55 - 60	854342	16024	9163
60 - 65	624866	12239	6373
65 und mehr	404067	6131	5961
Zusammen	7994558	368569	199457

01.01.1971

unter 20	402659	142650	11460	274940	-	3207	-
20 - 25	784987	402264	51538	583838	4136	36531	11316
25 - 30	975062	256682	95370	596880	33925	103667	63304
30 - 40	2159156	249515	160267	1068362	111591	201364	130867
40 - 50	1670525	194342	85232	714422	91994	133179	78662
50 - 55	531758	59030	19187	217518	34220	30784	16375
55 - 60	715318	62179	17626	291224	45924	27618	12108
60 - 65	575166	40511	11533	233419	45531	19755	8642
65 und mehr	399620	24331	8606	128888	34920	11439	6080
Zusammen	8214251	1431504	460819	4109491	402241	567544	327354

31.12.1981

unter 20	367037	239177	21642	257735	564	7838	-
20 - 25	1186484	866042	85155	881648	7439	110606	26459
25 - 30	1237409	719255	191434	791427	30968	152105	129490
30 - 40	1947241	841789	266372	1100244	105804	334227	199318
40 - 50	2300998	253885	175502	1238654	139581	326780	188460
50 - 55	875500	92240	42216	442402	53562	108645	59458
55 - 60	663272	62076	25519	340129	40934	76393	33449
60 - 65	328600	33362	12507	162657	31004	38069	15810
65 und mehr	173706	15836	7121	75187	18037	13537	5573
Zusammen	9080247	3123662	827468	5290083	427893	1168200	658017

G e b i e t d e r e h e m a l i g e n D D R

3 Erwerbstätige

3.4 Erwerbstätige (ohne Auszubildende) am Ort der Hauptwohnung nach Bildungsabschlüssen und Altersgruppen

3.4.2 Männliche Personen

Alter der Erwerbstätigen von ... bis unter ... Jahren	Erwerbstätige (ohne Auszubildende)					
	insgesamt	darunter mit höchstem Bildungsabschluß in der				
		Schulbildung		Berufsbildung		
		10. Klasse	Abitur	Fach- arbeiter	Meister	Fach- schule Hoch- schule

31.12.1964

unter 20	153875	172	-
20 - 25	519191	21079	5361
25 - 30	643583	57156	38904
30 - 40	952605	85369	52981
40 - 50	575972	44702	27299
50 - 55	407815	16107	9992
55 - 60	471313	13649	7708
60 - 65	435258	11361	5760
65 und mehr	300090	5528	5340
Zusammen	4459702	255123	153345

01.01.1971

unter 20	219323	70595	7809	155498	-	233	-
20 - 25	430548	201343	28946	336257	2092	11955	5571
25 - 30	540068	130591	56421	337838	28744	53442	40249
30 - 40	1204078	170296	111231	620141	101147	134511	96225
40 - 50	802336	122079	66448	389914	84436	98965	65115
50 - 55	235159	31594	15318	118228	31154	24290	13765
55 - 60	339124	33497	12911	183302	42603	22436	9988
60 - 65	365983	27475	9777	185536	43669	17839	7577
65 und mehr	276507	18068	7644	109078	33587	10377	5357
Zusammen	4413126	805538	316505	2435792	367432	374048	243847

31.12.1981

unter 20	209959	123325	15058	145182	349	1008	-
20 - 25	629137	428129	47360	510428	4533	9664	7870
25 - 30	642943	352907	96526	444263	25160	39159	64900
30 - 40	1004501	411275	154747	568991	91555	135299	127485
40 - 50	1195709	153549	114765	627249	124503	172086	138838
50 - 55	448080	56376	31229	228423	48400	70596	49205
55 - 60	290435	30787	18285	149314	37014	47835	27370
60 - 65	197206	20629	10642	101030	29248	30254	14484
65 und mehr	94721	8958	5613	46738	16959	10185	4724
Zusammen	4712691	1585935	494225	2821618	377721	516086	434876

Gebiet der ehemaligen DDR

3 Erwerbstätige

3.4 Erwerbstätige (ohne Auszubildende) am Ort der Hauptwohnung nach Bildungsabschlüssen und Altersgruppen

3.4.3 Weibliche Personen

Alter der Erwerbstätigen von ... bis unter ... Jahren	Erwerbstätige (ohne Auszubildende)						
	insgesamt	darunter mit höchstem Bildungsabschluß in der					
		Schulbildung		Berufsbildung			
		10. Klasse	Abitur	Fach- arbeiter	Meister	Fach- schule	Hoch- schule

31.12.1964

unter 20	150327	1809	-
20 - 25	423625	37262	6414
25 - 30	439399	39340	14334
30 - 40	723648	16180	14980
40 - 50	690093	11342	5572
50 - 55	431150	3657	2123
55 - 60	383029	2375	1455
60 - 65	189608	878	613
65 und mehr	103977	603	621
Zusammen	3534856	113446	46112

01.01.1971

unter 20	183336	72055	3651	119442	-	2974	-
20 - 25	354439	200921	22592	247581	2044	24576	5745
25 - 30	434994	126091	38949	259042	5181	50225	23055
30 - 40	955078	79219	49036	448221	10444	66853	34642
40 - 50	868189	72263	18784	324508	7558	34214	13547
50 - 55	296599	27436	3869	99290	3066	6494	2610
55 - 60	376194	28682	4715	107922	3321	5182	2120
60 - 65	209183	13036	1756	47883	1862	1916	1065
65 und mehr	123113	6263	962	19810	1333	1062	723
Zusammen	3801125	625966	144314	1673699	34809	193496	83507

31.12.1981

unter 20	157078	115852	6584	112553	215	6830	-
20 - 25	557347	437913	37795	371220	2906	100942	18589
25 - 30	594466	366348	94908	347164	5808	112946	64590
30 - 40	942740	430514	111625	531253	14249	198928	71833
40 - 50	1105289	100336	60737	611405	15078	154694	49622
50 - 55	427420	35864	10987	213979	5162	38049	10253
55 - 60	372837	31289	7234	190815	3920	28558	6079
60 - 65	131394	12733	1865	61627	1756	7815	1326
65 und mehr	78985	6878	1508	28449	1078	3352	849
Zusammen	4367556	1537727	333243	2468465	50172	652114	223141

Gebiet der ehemaligen DDR

3 Erwerbstätige

3.5 Erwerbstätige Frauen (ohne Auszubildende) in Mehrpersonenhaushalten nach Anzahl der im Haushalt lebenden Kinder unter 17 Jahren*) und Altersgruppen

Alter von ... bis unter ... Jahren	Erwerbstätige Frauen (ohne Auszubildende) in Mehrpersonenhaushalten						
	ins- gesamt	davon mit ... Kindern unter 17 Jahren im Haushalt					
		0	1	2	3	4	5 und mehr

31.12.1964

18 - 25	500032	300038	154056	38141	6559	1071	167
25 - 30	400794	105503	157982	94487	30315	8841	3666
30 - 35	332437	52528	106116	102550	44096	16611	10536
35 - 40	364143	69864	118014	106221	43427	16080	10537
40 - 45	389215	139047	134029	75842	26009	8858	5430
45 - 50	224020	129232	64356	21307	6103	1971	1051
50 und mehr	756812	657295	81813	13767	2931	731	275
Zusammen	2967453	1453507	816366	452315	159440	54163	31662

01.01.1971

18 - 25	478407	290993	142188	38655	5786	699	86
25 - 30	418762	76579	171927	121361	36539	9692	2664
30 - 35	509523	62398	169595	167845	69580	25982	14123
35 - 40	416120	67169	129999	122928	56723	23309	15992
40 - 45	413522	150547	147404	73598	26056	9658	6259
45 - 50	391260	234462	110931	32474	8920	2828	1645
50 und mehr	660957	586133	62107	9947	2069	511	190
Zusammen	3288551	1468281	934151	566808	205673	72679	40959

31.12.1981

18 - 25	664037	327499	264338	67561	4176	401	62
25 - 30	572701	67464	246293	231462	23239	3588	655
30 - 35	487292	32510	170140	233450	41191	7860	2141
35 - 40	433080	67842	175706	148997	32512	6168	1855
40 - 45	599008	238663	243538	94745	17581	3314	1167
45 - 50	459435	298832	126870	27747	4611	1010	365
50 und mehr	765791	692623	65009	6984	952	167	56
Zusammen	3981344	1725433	1291894	810946	124262	22508	6301

*) Mit Mutter-Kind-Beziehung im Haushalt.

4. Haushalte

Privathaushalt

Personen, die gemeinsam wohnen und wirtschaften, insbesondere ihren Lebensunterhalt gemeinsam bestreiten (Mehrpersonenhaushalt). In einem Mehrpersonenhaushalt können auch miteinander verwandte und fremde Personen oder ausschließlich nicht miteinander verwandte Personen zusammen wohnen und gemeinsam wirtschaften. Wer allein wirtschaftet, bildet einen eigenen Haushalt (Einpersonenhaushalt), und zwar auch dann, wenn er mit anderen Personen eine gemeinsame Wohnung hat.

Der so gefaßte Begriff des Privathaushaltes war Erhebungspraxis bei allen Volkszählungen in der ehemaligen DDR und entspricht auch dem Maßstab der Volkszählungen in den alten Bundesländern. Analog zu den Bevölkerungszahlen umfassen die gewonnenen Ergebnisse zu den Haushalten die Strukturen nach dem Hauptwohnsitz, d.h. es erfolgte keine Mehrfachzählung der Haushaltsmitglieder in einer Haupt- und Nebenwohnung. Dieser Unterschied zur bundesdeutschen Methodik, so auch zur Volkszählung 1987 im früheren Bundesgebiet, kann vernachlässigt werden, da die Frage des Zweitwohnsitzes in der ehemaligen DDR nur eine untergeordnete Bedeutung hatte. Bedingt durch die Wohnungsknappheit in den Ballungsgebieten und Industriestandorten, vollzog sich das Pendlergeschehen überwiegend in der Form der "Tagespendler". Die Zahl der am Zweitwohnsitz begründeten Haushalte lag in der ehemaligen DDR unter 50 000.

Bei der Interpretation der Haushaltszahlen im Zeitvergleich ist zu berücksichtigen, daß trotz des klaren Haushaltsbegriffs bei der Zuordnung der Personen zu einem Haushalt, die durch die befragten Personen selber vorzunehmen war, subjektive Gesichtspunkte miteingingen. In der ehemaligen DDR waren zeitweise wichtige Versorgungsleistungen an die Haushalte gebunden (z.B. Bezug von Lebensmittel- und Kohlenkarten, Berechtigungen für Wohnungsanträge).

Von Bedeutung für die Haushaltszahlen und -strukturen ist für die Ergebnisse in den Zählungsjahren 1950 und 1964 die Melderechtsregelung, daß seinerzeit nur ein Wohnsitz begründet werden konnte und Familienmitglieder am Ort der Ausbildung bzw. Berufsausübung als Einpersonenhaushalt bzw. Bewohner einer Gemeinschaftseinrichtung ermittelt wurden.

Gemeinschaftsunterkunft

Gemeinschaftsunterkünfte im Sinne der Volkszählungen in der ehemaligen DDR sind Wohnheime, Einrichtungen der Kinder- und Jugendpflege, des Gesundheitswesens und der Sozialfürsorge zur Beherbergung und Betreuung von Personen, die hierin aus Gründen der Berufsausübung, Berufsbildung oder des Studiums bzw. aus erzieherischen, sozialen, gesundheitlichen oder anderen Gründen ständig oder zeitweise wohnen.

In die tabellarische Darstellung wurden nur Personen mit Hauptwohnsitz in Gemeinschaftsunterkünften einbezogen, unabhängig davon, inwieweit sie selbständig wirtschafteten.

Haushaltsvorstand/Bezugsperson des Haushalts

Hierbei handelt es sich um die Person, die überwiegend zum Unterhalt des Haushalts beiträgt.

Zu den Volkszählungen 1950 und 1964 bestimmte der Haushalt im Erfassungsbogen den Haushaltsvorstand. 1971 und 1981 wurde die Bezugsperson auf rechentechnischem Wege bestimmt. Bestimmungskriterien waren die Angaben zur Erwerbstätigkeit, zum Alter und zur angeführten Reihenfolge der Haushaltsmitglieder im Haushaltsbogen.

Gebiet der ehemaligen DDR

4 Privathaushalte

4.1 Privathaushalte nach Haushaltsgröße sowie Personen in Gemeinschaftsunterkünften

Zählung	Privathaushalte								Personen in Privat- haus- halten	Zahl der Personen je		Personen in Gemein- schafts- unter- künften
	ins- gesamt	davon								Privat- haushalt insgesamt	Mehr- personen- haushalt	
		Einpersonenhaushalte		Mehrpersonenhaushalte								
		ins- gesamt	darunter weiblich	zu- sammen	davon mit ... Personen							
					2	3	4	5 u. mehr				
Insgesamt												
31.08.1950	6723704	1456936	1072490	5266768	2052865	1567814	924432	721657	18108735	2,69	3,16	279437
31.12.1964	6638215	1806631	1440939	4831584	2054649	1354707	846788	575440	16626320	2,60	3,07	377311
01.01.1971	6403573	1663395	1364259	4740178	1806725	1304484	951061	677908	16878054	2,64	3,21	192264
31.12.1981	6509932	1728691	1314613	4781241	1764106	1465986	1122928	428221	16480216	2,63	3,09	225419
Brandenburg												
31.08.1950	985253	216098	158096	769155	295945	218468	138243	116499	2685040	2,73	3,21	34583
31.12.1964	987798	263587	209634	724211	295966	196904	133807	97534	2534199	2,67	3,14	74503
01.01.1971	958090	239704	194627	718386	254960	188818	154376	120232	2622910	2,74	3,32	33657
31.12.1981	997095	249705	184755	747390	254663	225460	190965	76302	2615370	2,62	3,17	43453
Mecklenburg-Vorpommern												
31.08.1950	675689	130536	88428	545153	177640	147842	105582	114089	2022359	2,99	3,47	36804
31.12.1964	662868	160563	125191	502305	184447	129962	97007	90889	1836179	2,77	3,34	56508
01.01.1971	643139	143562	115773	499577	159089	122620	110167	107701	1905117	2,96	3,53	22720
31.12.1981	691990	160487	118761	531503	162126	148974	149358	71045	1921683	2,78	3,31	22613
Sachsen												
31.08.1950	2202997	480033	366232	1722964	708630	532722	287400	194212	5752696	2,61	3,06	123844
31.12.1964	2218889	625408	507180	1593481	717423	456415	264702	154941	5355204	2,41	2,97	108356
01.01.1971	2135164	589207	492591	1545957	635193	439304	291732	179728	5358727	2,61	3,09	60460
31.12.1981	2093187	597120	470947	1496067	595923	461805	327642	110697	5082810	2,43	3,00	70047
Sachsen-Anhalt												
31.08.1950	1296278	255126	185252	1041152	394289	313821	188109	144933	3568816	2,75	3,18	42714
31.12.1964	1242869	318729	255948	924140	387843	263159	164313	108825	3157403	2,64	3,07	67999
01.01.1971	1196750	295958	244233	900792	341595	252457	180748	125992	3182503	2,66	3,20	36766
31.12.1981	1189479	303741	235006	885738	331646	277548	198795	77749	3020378	2,64	3,07	39422
Thüringen												
31.08.1950	1030000	195616	144586	834384	300559	250843	155292	127690	2902735	2,82	3,24	29507
31.12.1964	1033547	255248	203664	778299	314738	220124	141619	101818	2687763	2,60	3,13	54786
01.01.1971	1001957	234571	194546	767386	279508	213313	158212	116353	2731917	2,73	3,25	27167
31.12.1981	1041438	255176	198284	786262	282806	245080	185326	73050	2694994	2,69	3,10	32560
Berlin (Ost)												
31.08.1950	533487	179527	129896	353960	175802	104118	49806	24234	1177089	2,21	2,82	11985
31.12.1964	492244	183096	139322	309148	154232	88143	45340	21433	1055572	2,14	2,82	15159
01.01.1971	468473	160393	122489	308080	136380	87972	55826	27902	1074880	2,29	2,97	11494
31.12.1981	496743	162462	106860	334281	136942	107119	70842	19378	1144981	2,30	2,94	17324

Gebiet der ehemaligen DDR

4 Privathaushalte

4.2 Privathaushalte nach Haushaltsgröße und Altersgruppe des Haushaltsvorstandes / der Bezugsperson

Alter des Haus- haltsvorstandes/ der Bezugsperson von ... bis unter ... Jahren	Privathaushalte						Personen in Privat- haus- halten	Personen je Privat- haus- halt
	ins- gesamt	davon						
		Ein- personen- haushalte	zu- sammen	Mehrpersonenhaushalte				
				davon mit .. Personen				
				2	3	4		

31.08.1950

Insgesamt

unter 25	254144	96262	157882	61829	72561	18609	4883	538589	2,12
25 - 30	390364	63591	326773	106537	137731	62519	19986	1047960	2,68
30 - 35	366734	42184	324550	84365	123380	75986	40819	1108219	3,02
35 - 40	690047	66507	623540	128616	203348	165016	126560	2308863	3,35
40 - 45	832090	90267	741823	154469	223594	185971	177789	2848910	3,42
45 - 50	871513	115316	756197	204876	230090	163017	158214	2793896	3,21
50 - 55	781949	141360	640589	255623	194668	103800	86498	2152455	2,75
55 - 60	676050	162522	513528	262702	142545	62553	45728	1627082	2,41
60 und mehr	1860813	678927	1181886	793848	239897	86961	61180	3682761	1,98
Zusammen	6723704	1456936	5266768	2052865	1567814	924432	721657	18108735	2,69

Männlich

unter 25	178077	46629	131448	42596	67097	17375	4380	426322	2,39
25 - 30	279118	25059	254059	64227	116416	55759	17657	821262	2,94
30 - 35	238560	16225	222335	38995	89320	61152	32868	786581	3,30
35 - 40	441706	25791	415915	52437	133502	128640	101336	1619858	3,67
40 - 45	568970	31023	537947	76266	158918	151668	151095	2149783	3,78
45 - 50	633506	33004	600502	132219	185132	141334	141817	2250749	3,55
50 - 55	556232	28989	527243	191285	165757	91731	78470	1730942	3,11
55 - 60	454401	25842	428559	209473	122890	54995	41201	1269344	2,79
60 und mehr	1140710	151884	988826	662722	199920	72893	53291	2673161	2,34
Zusammen	4491280	384446	4106834	1470220	1238952	775547	622115	13728002	3,06

Weiblich

unter 25	76067	49633	26434	19233	5464	1234	503	112267	1,48
25 - 30	111246	38532	72714	42310	21315	6760	2329	226698	2,04
30 - 35	128174	25959	102215	45370	34060	14834	7951	321638	2,51
35 - 40	248341	40716	207625	76179	69846	36376	25224	689005	2,77
40 - 45	263120	59244	203876	78203	64676	34303	26694	699127	2,66
45 - 50	238007	82312	155695	72657	44958	21683	16397	543147	2,28
50 - 55	225717	112371	113346	64338	28911	12069	8028	421513	1,87
55 - 60	221649	136680	84969	53229	19655	7558	4527	357738	1,61
60 und mehr	720103	527043	193060	131126	39977	14068	7889	1009600	1,40
Zusammen	2232424	1072490	1159934	582645	328862	148885	99542	4380733	1,96

Gebiet der ehemaligen DDR

4 Privathaushalte

4.2 Privathaushalte nach Haushaltsgröße und Altersgruppe des Haushaltsvorstandes / der Bezugsperson

Alter des Haus- haltungsvorstandes/ der Bezugsperson von ... bis unter ... Jahren	Privathaushalte							Personen in Privat- haus- halten	Personen je Privat- haus- halt
	ins- gesamt	Ein- personen- haushalte	davon						
			zu- sammen	Mehrpersonenhaushalte					
				davon mit .. Personen					
				2	3	4	5 u. mehr		

01.01.1971

Insgesamt

unter 25	212233	44023	168210	58518	79860	24468	5364	527448	2,49
25 - 30	484898	45148	439750	76799	185374	124832	52745	1537747	3,17
30 - 35	670320	43176	627144	71665	207409	206494	141576	2427703	3,62
35 - 40	572273	29382	542891	55156	144850	174643	168242	2255344	3,94
40 - 45	531960	32478	499482	70292	139541	149958	139691	2010547	3,78
45 - 50	456449	52641	403808	95382	127234	103912	77280	1485733	3,25
50 - 55	355362	66480	288882	99634	93161	58539	37548	993700	2,80
55 - 60	578294	161880	416414	219347	118273	50814	27980	1317552	2,28
60 und mehr	2541784	1188187	1353597	1059932	208782	57401	27482	4320280	1,70
Zusammen	6403573	1663395	4740178	1806725	1304484	951061	677908	16876054	2,64

Männlich

unter 25	144882	21260	123622	32571	66014	20691	4346	390570	2,70
25 - 30	418226	29968	388258	56025	168370	115484	48379	1369082	3,27
30 - 35	595692	27892	567800	50912	189564	194762	132562	2219614	3,73
35 - 40	506259	16550	489709	36914	129878	164468	158449	2062776	4,07
40 - 45	447919	11444	436475	43458	121338	140027	131652	1794213	4,01
45 - 50	334306	7503	326803	54534	106184	94553	71532	1225205	3,66
50 - 55	235616	5922	229694	62652	78896	53315	34831	780296	3,31
55 - 60	352572	12251	340321	163614	103883	46536	26288	986868	2,80
60 und mehr	1346767	166346	1180421	919410	185546	50641	24824	2905702	2,16
Zusammen	4382239	299136	4083103	1420090	1149673	880477	632863	13734326	3,13

Weiblich

unter 25	67351	22763	44588	25947	13846	3777	1018	136878	2,03
25 - 30	66672	15180	51492	20774	17004	9348	4366	168665	2,53
30 - 35	74628	15284	59344	20753	17845	11732	9014	208089	2,79
35 - 40	66014	12832	53182	18242	14972	10175	9793	192568	2,92
40 - 45	84041	21034	63007	26834	18203	9931	8039	216334	2,57
45 - 50	122143	45138	77005	40848	21050	9359	5748	260528	2,13
50 - 55	119746	60558	59188	36982	14265	5224	2717	213404	1,78
55 - 60	225722	149629	76093	55733	14390	4278	1692	330684	1,47
60 und mehr	1195017	1021841	173176	140522	23236	6760	2658	1414578	1,18
Zusammen	2021334	1364259	657075	386635	154811	70584	45045	3141728	1,55

Gebiet der ehemaligen DDR

4 Privathaushalte

4.2 Privathaushalte nach Haushaltsgröße und Altersgruppe des Haushaltsvorstandes / der Bezugsperson

Alter des Haus- haltsvorstandes/ der Bezugsperson von ... bis unter ... Jahren	Privathaushalte						Personen in Privat- haus- halten	Personen je Privat- haus- halt
	ins- gesamt	davon						
		Ein- personen- haushalte	Mehrpersonenhaushalte					
			zu- sammen	davon mit .. Personen				
				2	3	4		

31.12.1981

Insgesamt

unter 25	306084	89165	216919	80839	100492	31568	4020	700201	2,29
25 - 30	572429	70276	502153	104219	215474	146827	35633	1704412	2,98
30 - 35	544015	46925	497090	74272	178377	178026	66415	1803586	3,32
35 - 40	488237	40697	447540	60215	138374	166447	82504	1693402	3,47
40 - 45	730155	59671	670484	114823	212621	232151	110889	2462029	3,37
45 - 50	613297	55462	557835	134003	192475	165956	65401	1921234	3,13
50 - 55	566459	73103	493356	171819	170101	112697	38739	1588623	2,80
55 - 60	467900	115332	352568	192961	101387	44915	13305	1057415	2,26
60 und mehr	2221356	1178060	1043296	830955	156685	44341	11315	3549314	1,60
Zusammen	6509932	1728691	4781241	1764106	1465986	1122928	428221	16480216	2,53

Männlich

unter 25	203173	50194	152979	42392	81276	26131	3180	500412	2,46
25 - 30	472747	49874	422873	68752	189345	132803	31973	1458851	3,09
30 - 35	464556	35270	429286	47668	156666	164108	60844	1587606	3,42
35 - 40	414224	30664	383560	37638	118021	152238	75663	1482865	3,58
40 - 45	620448	39985	580463	75616	184489	216006	104352	2179221	3,51
45 - 50	514739	27456	487283	96111	172329	156469	62374	1702558	3,31
50 - 55	448693	19489	429204	130511	154727	106862	37104	1374065	3,06
55 - 60	309841	12861	296980	151065	91315	41934	12666	825556	2,66
60 und mehr	1054539	148285	906254	718964	138434	38736	10120	2211919	2,10
Zusammen	4502960	414078	4088882	1368717	1286602	1035287	398276	13323053	2,96

Weiblich

unter 25	102911	38971	63940	38447	19216	5437	840	199789	1,94
25 - 30	99682	20402	79280	35467	26129	14024	3660	245561	2,46
30 - 35	79459	11655	67804	26604	21711	13918	5571	215980	2,72
35 - 40	74013	10033	63980	22577	20353	14209	6841	210537	2,84
40 - 45	109707	19686	90021	39207	28132	16145	6537	282808	2,58
45 - 50	98558	28006	70552	37892	20146	9487	3027	218676	2,22
50 - 55	117766	53614	64152	41308	15374	5835	1635	214558	1,82
55 - 60	158059	102471	55588	41896	10072	2981	639	231859	1,47
60 und mehr	1166817	1029775	137042	111991	18251	5605	1195	1337395	1,15
Zusammen	2006972	1314613	692359	395389	179384	87641	29945	3157163	1,57

B. Gebäude- und Wohnungszählungen

B. Gebäude- und Wohnungszählungen

In der ehemaligen DDR wurden vier Gebäude- und Wohnungszählungen zu den Zählungstichtagen

20. Juni 1950
15. März 1961
01. Januar 1971
31. Dezember 1981

durchgeführt.

Die Gebäude- und Wohnungszählung 1950 umfaßte alle bebauten Grundstücke, unabhängig von ihrer Nutzung. Bei allen weiteren Zählungen ab 1961 war der Erhebungsumfang auf alle Wohngebäude und bewohnte Nichtwohngebäude sowie bewohnte Unterkünfte begrenzt. Ähnlich der Methodik der Zählungen im früheren Bundesgebiet gehörten Wochenendhäuser/-lauben, vorrangig in Kleingartensiedlungen, nicht hierzu. Es entfiel auch der in den alten Bundesländern vorgenommene Ausweis von Zweitwohnungen für Ferien- oder Freizeitzwecke, da für einen Besitzstand in diesem Sinne in der ehemaligen DDR weitestgehend die Voraussetzungen fehlten.

Mit der Gebäude- und Wohnungszählung 1961 wurden erstmals auch tief regionalisierte Daten gewonnen, so daß diese und die nachfolgenden Zählungen jeweils den Ausgangspunkt für die Fortschreibung des Wohnungsbestandes bis auf Gemeindeebene darstellten.

Die Erhebungen 1950 und 1961, die als reine Gebäude- und Wohnungszählungen konzipiert waren, richteten sich mit ihren Fragen an die Hauseigentümer bzw. Verwalter oder deren Vertreter und waren nur durch diese zu beantworten.

Die Zählungen 1971 und 1981 waren als Mehrzweckerhebungen gestaltet, bei denen aus fachlichen, organisatorischen und Kostengründen die Gebäude- und Wohnungszählungen zeitgleich mit Volks- und Berufszählungen verbunden waren. Damit konnten an gebäude- und wohnungsstatistische sowie bevölkerungsstatistische Sachverhalte und ihre Verknüpfung hohe Genauigkeitsanforderungen gestellt werden. Bei diesen Zählungen waren zu den Gebäudeangaben die Hauseigentümer bzw. Verwalter oder deren Vertreter und zu den Wohnungsangaben und ihre Belegung die Wohnungsinhaber auskunftspflichtig. Diese Verfahrensweise, die auch bei der Zählung 1987 in den alten Bundesländern Anwendung fand, schließt auch bei Vorgabe klarer und ausführlicher Begriffsbestimmungen in einzelnen Fällen eine subjektive Herangehensweise bei der Ausfüllung der Zähllisten durch die Wohnungsinhaber nicht aus.

An dieser Stelle sei angemerkt, daß die Gebäude- und Wohnungszählung 1950 in Berlin (Ost) nicht durchgeführt wurde. In die Gesamtdaten für das Gebiet der ehemaligen DDR wurden daher die verfügbaren Ergebnisse der am 29. September 1949 in der Stadt vorgenommenen Wohnungsbestandsaufnahme einbezogen.

In die vorliegende Publikation wurden vor allem Zählungsmerkmale einbezogen, die der Zielsetzung einer vergleichbaren Informationsbasis über den Zeitraum 1950 bis 1981 gerecht werden. Die Darstellung der ausgewählten Zahlen der Gebäude- und Wohnungszählungen ist gegliedert in die Abschnitte

1. Wohngebäude
2. Wohneinheiten
3. Durchschnittswerte zu Wohnungsgröße und -belegung

Die inhaltliche Begriffsbestimmung und Abgrenzung der ausgewiesenen Indikatoren orientiert sich, soweit es die Datenlage ermöglichte, an der Methodik der bundesdeutschen Statistik, insbesondere an der der Gebäude- und Wohnungszählung 1987. Dies schließt auch die Verwendung von Bezeichnungen ein., die in den Zählungen der ehemaligen DDR nicht verwandt wurden, z.B. "Wohneinheiten" anstelle des in den Zählungen verwendeten Begriffs "Wohnungen".

Auf gegebene methodische Unterschiede zwischen den Zählungen bei einzelnen Darstellungseinheiten wird in den Hinweisen zu den Tabellenkomplexen eingegangen.

5. Wohngebäude

Die Erfassung des Gebäudebestandes erfolgte in allen vier Gebäude- und Wohnungszählungen nach gleichen Erhebungsgrundsätzen. Danach wurde - je nachdem, ob die Gesamtfläche überwiegend zu Wohnzwecken genutzt wurde oder nicht - zwischen Wohngebäuden und Nichtwohngebäuden (sonstigen Gebäuden mit Wohnraum) unterschieden, und es wurden auch bewohnte Unterkünfte gezählt.

Nicht erfasst sind Wohnungen/Gebäude, die vom Eigentümer oder Mieter als "Zweitwohnsitz" primär für Erholungszwecke über das Wochenende oder im Urlaub (Ferien) bewohnt werden (z.B. Bungalow, Sommerhaus, Gartenlaube).

Als Wohngebäude gelten Gebäude, die ihrer Anlage nach für dauerhafte Wohnzwecke gebaut wurden. Es können freistehende oder in geschlossener Bauweise errichtete Gebäude sein. Als ein (einzelnes) Gebäude gilt jedes freistehende Gebäude oder bei zusammenhängender Bebauung jedes Gebäude, das durch eine vom Dach bis zum Keller reichende Brandmauer von anderen Gebäuden getrennt ist.

Wird ein Wohngebäude ganz oder zu mehr als der Hälfte (gemessen an der Gesamtnutzfläche) zu anderen als Wohnzwecken genutzt, so wird es als "Nichtwohngebäude" klassifiziert.

Bei der Wohnungsbestandsaufnahme 1949 in Berlin (Ost) wurde keine Auszählung des Gebäudebestandes vorgenommen. Die Zuordnung des Wohnungsbestandes wurde nach "Dauerbauten" und "Behelfsunterkünften" vorgenommen. Somit schließen in Berlin (Ost) die 1949 ausgewiesenen Wohneinheiten in Wohngebäuden auch die "benutzbaren" Wohnungen in Nichtwohngebäuden ein.

Nichtwohngebäude

Gebäude, die mindestens eine Wohneinheit enthalten, aber überwiegend für Nichtwohnzwecke, z.B. gewerbliche, soziale, kulturelle oder Verwaltungszwecke genutzt werden.

Nichtwohngebäude wurden (mit Ausnahme des Jahres 1950) nur dann in die Zählungen einbezogen, wenn mindestens eine Wohneinheit von einem Privathaushalt als Haupt- oder Nebenwohnung bewohnt wurde.

Unterkünfte

Unterkünfte sind behelfsmäßige Bauten zur vorübergehenden Nutzung. Hierzu zählen z.B. Behelfsheime, Baracken, Wohnlauben, ferner bewegliche Unterkünfte wie Wohnwagen und Binnenschiffe.

Für Unterkünfte wurden nur dann Angaben erhoben, wenn sie zum Zeitpunkt der Zählungen von einem Privathaushalt als Haupt- oder Nebenwohnung bewohnt wurden.

Baujahr

Jahr der Bezugsfertigstellung des Wohngebäudes. Bei Erweiterungs- und Umbauten sowie für instandgesetzte bzw. rekonstruierte Gebäude galt das ursprüngliche Baujahr, bei Wiederaufbau nach Totalschaden das Jahr des Wiederaufbaus.

Die Ermittlung des Baujahres mußte in vielen Fällen mangels exakter Dokumente auf Schätzungen des Auskunftspflichtigen beruhen, so daß im Zeitvergleich zwischen den Zählungen bei einzelnen Baujahresgruppen Differenzen auftreten, die jedoch die Gesamtaussage zur Altersstruktur des Gebäude- und Wohnungsbestandes nicht beeinträchtigen.

Zur Wohnungsbestandsaufnahme 1949 in Berlin (Ost) wurde keine Auszählung der Gebäude und ihres Baujahres vorgenommen.

Auch zur Gebäude- und Wohnungszählung 1981 sollte das Baujahr der Wohngebäude ermittelt werden und war als Frage in den Erhebungsbögen enthalten. Obgleich von der Regierung diese Frage durch Beschluß bestätigt war, untersagte die SED-Führung, ein halbes Jahr vor dem Zählungstermin, daß sie gestellt wurde.

Eigentumsform der Gebäude

- | | |
|--------------------------------|--|
| Volkseigentum: | Gebäude in Rechtsträgerschaft der kommunalen Wohnungsverwaltungen, des örtlichen Rates sowie Eigentum gesellschaftlicher Organisationen, Eigentum von Betrieben mit staatlicher Beteiligung. Gebäude im Eigentum bzw. in Rechtsträgerschaft von "volkseigenen" Betrieben und Einrichtungen (Betriebs/Werkwohnungen). |
| Genossenschaftliches Eigentum: | Gebäude im Eigentum von Arbeiter- und gemeinnützigen Wohnungsbaugenossenschaften (AWG/GWG) sowie landwirtschaftlichen und anderen Produktionsgenossenschaften. |
| Privateigentum: | Gebäude im Eigentum von Einzelpersonen oder Ehepaaren, Erbengemeinschaften oder ähnlichen Personengemeinschaften. Gebäude im in- oder ausländischen privaten Eigentum, die entsprechend gesetzlicher Bestimmungen bzw. auf Grundlage von Verträ- |

gen von staatlichen Organen (vor allem kommunalen Wohnungsverwaltungen) oder "volkseigenen" Betrieben verwaltet werden.

Sonstiges Eigentum: Gebäude im konfessionellen Eigentum und Gebäude, deren Eigentumsverhältnisse nicht ermittelbar waren.

Ausstattungsmerkmale des Gebäudes

In der vorliegenden Veröffentlichung werden die Wohngebäude ausgewiesen, die an die öffentlichen Rohrleitungsnetze für Stadt- oder Erdgas, für Wasser und für Abwasser angeschlossen sind sowie die Heizwärme von Heizwerken/Heizkraftwerken oder Betrieben beziehen. Die Zuordnung der Gebäude erfolgt unabhängig von der Zahl der an diese Versorgung angeschlossenen Wohneinheiten im Gebäude. Bei den Gebäude- und Wohnungszählungen 1950 und 1961 erfolgte kein statistischer Ausweis der an die öffentlichen Versorgungssysteme angeschlossenen Gebäude.

Gebiet der ehemaligen DDR

5 Wohngebäude

5.1 Wohngebäude, Anzahl der darin befindlichen Wohneinheiten und Wohnfläche

Zählung	Wohngebäude				Davon enthielten					
	ins- gesamt	Wohn- einheiten	Wohnfläche		1 Wohneinheit		2 Wohneinheiten		3 u. m. Wohneinheiten	
			ins- gesamt	je Wohn- einheit	zu- sammen	Wohn- einheiten	zu- sammen	Wohn- einheiten	zu- sammen	Wohn- einheiten
	Anzahl		1000 m²	m²	Anzahl					
Insgesamt										
20.06.1950	.	4921712	223579	45,4
15.03.1961	2148433	5365745	282786	52,7	888202	888202	653428	1306856	606803	3170687
01.01.1971	2253497	5971043	345814	57,9	976151	976151	607193	1214386	670153	3780506
31.12.1981	2372105	6541494	412192	63,0	1163113	1163113	552170	1104340	656822	4274041
Brandenburg										
20.06.1950	364413	717208	32955	45,9	201404	201404	93598	187196	69411	328608
15.03.1961	399479	797412	42343	53,1	211634	211634	113697	227394	74148	358384
01.01.1971	424143	904324	53791	59,5	237687	237687	101069	202138	85387	464499
31.12.1981	443206	1000387	64902	64,9	266960	266960	89388	178776	86858	554651
Mecklenburg-Vorpommern										
20.06.1950	200800	420824	19845	47,2	100352	100352	53099	106198	47349	214274
15.03.1961	224937	492963	25620	52,0	104892	104892	63523	127046	56522	261025
01.01.1971	245800	597957	34258	57,3	121278	121278	56919	113838	67603	362841
31.12.1981	269592	690420	43486	63,0	155283	155283	47037	94074	67272	441063
Sachsen										
20.06.1950	577361	1710714	74418	43,5	182708	182708	163627	327254	231026	1200752
15.03.1961	610118	1813274	93075	51,3	189142	189142	187561	375122	233415	1249010
01.01.1971	632364	1985486	110171	55,5	204203	204203	178450	356900	249711	1424383
31.12.1981	660173	2111634	127507	60,4	249838	249838	169461	338922	240874	1522874
Sachsen-Anhalt										
20.06.1950	431038	889633	43124	48,5	226827	226827	108371	216742	95840	446064
15.03.1961	443355	995703	52396	52,6	196815	196815	135268	270536	111272	528352
01.01.1971	461219	1103858	64475	58,4	206704	206704	131456	262912	123059	634242
31.12.1981	480360	1192605	76074	63,8	248726	248726	113856	227712	117778	716167
Thüringen										
20.06.1950	372055	802921	36956	46,0	161511	161511	113612	227224	96932	414186
15.03.1961	393828	838654	46367	55,3	159413	159413	144832	289664	89583	389577
01.01.1971	408154	923228	57344	62,1	174846	174846	131836	263672	101472	484710
31.12.1981	433872	1029688	69066	67,1	207236	207236	126390	252780	100246	569672
Berlin (Ost)										
29.09.1949	.	380412	16281	42,8
15.03.1961	76716	427739	22985	53,7	26306	26306	8547	17094	41863	384339
01.01.1971	81817	456190	25775	56,5	31433	31433	7463	14926	42921	409831
31.12.1981	84902	516760	31155	60,3	35070	35070	6038	12076	43794	469614

Gebiet der ehemaligen DDR

5 Wohngebäude

5.2 Wohngebäude und Anzahl der darin befindlichen Wohneinheiten nach Eigentumsform der Gebäude

Zählung	Wohngebäude		Davon waren im							
	ins- gesamt	Wohn- einheiten	Volkseigentum		Genoss.Eigentum		Privateigentum		Sonstigen Eigentum	
			zu- sammen	Wohn- einheiten	zu- sammen	Wohn- einheiten	zu- sammen	Wohn- einheiten	zu- sammen	Wohn- einheiten
Insgesamt										
20.06.1950*)	1945667	4541300	154871	485136	53954	209372	1713441	3775328	23401	71564
15.03.1961	2148433	5365745	259112	986359	83308	291847	1782125	4018772	23888	68767
01.01.1971	2253497	5971043	364110	1638760	130566	591032	1751112	3716418	7709	24833
31.12.1981	2372105	6541494	467820	2434265	166053	973309	1703256	3025703	34976	108217
Brandenburg										
20.06.1950	364413	717208	31483	89583	5289	20988	323567	594615	4074	12022
15.03.1961	399479	797412	48601	155280	12702	38574	333912	594718	4264	8840
01.01.1971	424143	904324	73189	265764	21680	89138	328135	546546	1139	2876
31.12.1981	443206	1000387	86955	372447	27954	144409	320572	466472	7725	17059
Mecklenburg-Vorpommern										
20.06.1950	200800	420824	17243	49754	5095	17265	174717	342942	3745	10863
15.03.1961	224937	492963	34236	111308	15062	35820	172392	337721	3247	8114
01.01.1971	245800	597957	52227	207710	23100	71297	169764	316940	709	2010
31.12.1981	269592	690420	69733	308734	28788	117978	166708	253267	4363	10441
Sachsen										
20.06.1950	577361	1710714	42626	157104	27166	108781	501695	1422615	5874	22214
15.03.1961	610118	1813274	69646	297298	24046	108646	509778	1382162	6648	25168
01.01.1971	632364	1985486	93034	475634	36937	202254	498972	1294560	3421	13038
31.12.1981	660173	2111634	129330	750093	47100	313437	475027	1017126	8716	30978
Sachsen-Anhalt										
20.06.1950	431038	889633	40703	121248	10917	41360	373272	710275	6146	16750
15.03.1961	443355	995703	59140	195246	20161	62183	359006	724810	5048	13464
01.01.1971	461219	1103858	75509	297719	28901	114167	355610	688594	1199	3378
31.12.1981	480360	1192605	91122	425456	35000	185525	347614	565080	6624	16544
Thüringen										
20.06.1950	372055	802921	22816	67447	5487	20978	340190	704881	3562	9615
15.03.1961	393828	838654	32571	105998	9291	31754	347953	690679	4013	10223
01.01.1971	408154	923228	43117	176207	15626	72225	348272	671700	1139	3096
31.12.1981	433872	1029688	57186	282269	21154	133973	350965	602684	4567	10762
Berlin (Ost)										
15.03.1961	76716	427739	14918	121229	2046	14870	59084	288682	668	2958
01.01.1971	81817	456190	27034	215726	4322	41951	50359	198078	102	435
31.12.1981	84902	516760	33494	295266	6057	77987	42370	121074	2981	22433

*) Ohne Berlin (Ost).

Gebiet der ehemaligen D D R

5 Wohngebäude

5.3 Wohngebäude nach dem Baujahr

Zählung	Wohn- gebäude insgesamt	Darunter waren errichtet ...					
		vor 1870	1870 bis 1899	1900 bis 1918	1919 bis 1945	1946 bis 1960	1961 bis 1970

Insgesamt

20.06.1950*)	1945667	581090	398009	308895	580705	68920	-
15.03.1961	2148433	591816	423744	297887	605354	229632	.
01.01.1971	2253497	508148	454578	308942	626378	239113	112681

Brandenburg

20.06.1950	364413	72476	63328	61398	149206	17097	-
15.03.1961	399479	72174	71309	56928	147451	51617	.
01.01.1971	424143	58076	73498	58035	156319	54287	23023

Mecklenburg-Vorpommern

20.06.1950	200800	55671	41033	36400	53094	14174	-
15.03.1961	224937	57641	46368	28714	49403	42811	.
01.01.1971	245800	49468	50329	31678	53012	44059	16492

Sachsen

20.06.1950	577361	173688	127789	90724	169782	12933	-
15.03.1961	610118	180302	127354	84176	170078	48208	.
01.01.1971	632364	161215	135468	86931	171482	49010	27498

Sachsen-Anhalt

20.06.1950	431038	134544	100191	62560	117963	14810	-
15.03.1961	443355	135251	94603	56565	112358	44578	.
01.01.1971	461219	112266	10411	60500	116925	46198	20485

Thüringen

20.06.1950	372055	144711	65668	57813	90660	9906	-
15.03.1961	393828	144904	72222	53454	89360	33888	.
01.01.1971	408154	125868	80701	55157	90542	35244	20251

Berlin (Ost)

15.03.1961	76716	1544	11888	18050	36704	8530	.
01.01.1971	81817	1255	10472	16641	38098	10315	4932

*) Ohne Berlin (Ost).

Gebiet der ehemaligen DDR

5 Wohngebäude

5.4 Wohngebäude, Anzahl der darin befindlichen Wohneinheiten und Wohnfläche nach Ausstattungsmerkmalen des Gebäudes

Wohngebäude Wohneinheiten Wohnfläche	Insgesamt		Und zwar mit							
			Fernheizung		Anschluß an das öffentliche Netz für					
					Gas		Wasser		Kanalisation	
	1971	1981	1971	1981	1971	1981	1971	1981	1971	1981
Insgesamt										
Wohngebäude	2253497	2372105	28436	83974	833579	868850	1600253	1975757	983507	1201119
Wohneinheiten	5971043	6541494	309484	1042391	3411671	3355143	4904613	5936422	3757183	4653793
Wohnfläche (1000m²)	345858	412192	16654	59893	193289	204161	279262	369009	213035	281907
Brandenburg										
Wohngebäude	424143	443206	7620	18011	109198	115988	237874	309453	90855	115942
Wohneinheiten	904324	1000387	69530	182834	391410	422983	625033	810435	378826	514314
Wohnfläche (1000m²)	53804	64902	3737	10505	22383	25839	36266	51314	21345	30640
Mecklenburg-Vorpommern										
Wohngebäude	245800	269592	2983	10282	67990	72945	159696	235229	75805	110846
Wohneinheiten	597957	690420	35370	130044	267729	269128	459915	641665	301616	446304
Wohnfläche (1000m²)	34267	43486	1840	7438	14376	15792	25477	39813	16286	26291
Sachsen										
Wohngebäude	632364	660173	7428	21264	294455	305055	484349	563196	333508	389426
Wohneinheiten	1985486	2111634	84384	274759	1301166	1266106	1713369	1943825	1391560	1606794
Wohnfläche (1000m²)	110185	127507	4484	15604	72598	75974	94421	117243	77061	95022
Sachsen-Anhalt										
Wohngebäude	461219	480360	5458	17363	166862	173993	297572	384206	184171	228428
Wohneinheiten	1103858	1192605	52196	191947	579530	571426	831833	1045805	630529	792582
Wohnfläche (1000m²)	64478	76074	2803	10832	33276	35333	47292	65382	35954	48212
Thüringen										
Wohngebäude	408154	433872	2468	10681	136109	141532	341553	400742	243639	297064
Wohneinheiten	923228	1029688	27234	134244	450083	430304	821128	980107	631833	808841
Wohnfläche (1000m²)	57353	69066	1433	7522	26747	27589	50182	65241	38576	52771
Berlin (Ost)										
Wohngebäude	81817	84902	2479	6373	58965	59337	79209	82931	55529	59413
Wohneinheiten	456190	516760	40770	128563	421753	395196	453335	514585	422819	484958
Wohnfläche (1000m²)	25775	31155	2354	7991	23905	23635	25625	31017	23814	28972

6. Wohneinheiten

Nach außen abgeschlossene, zu Wohnzwecken bestimmte, in der Regel zusammenliegende Räume in Wohngebäuden, Nichtwohngebäuden und Unterkünften, die die Führung eines eigenen Haushalts ermöglichen. Hierbei ist es gleichgültig, ob in der Wohnung ein Haushalt oder mehrere Haushalte wohnen oder ob sie leersteht (in Wohngebäuden). Mehrere Wohneinheiten in einem Gebäude, die von nur einem Haushalt genutzt werden, gelten als eine Wohneinheit.

In den Gebäude- und Wohnungszählungen der ehemaligen DDR wurde für die Wohneinheiten immer der Begriff "Wohnung" verwandt. Die in der bundesdeutschen Statistik vorgenommene Trennung, so zur Zählung 1987, zwischen "Wohnungen" und "Sonstigen Wohneinheiten", hierzu zählen alle Wohneinheiten in Unterkünften sowie Wohneinheiten ohne Küche/Kochnische in Gebäuden mit Wohnraum, läßt sich für die Zählungen in der ehemaligen DDR in Kombination mit weiteren Merkmalen aus dem vorliegenden Datenmaterial nicht mehr nachvollziehen.

Bei den Gebäude- und Wohnungszählungen galten im Grundsatz als Kriterien für die Abgrenzung die bauliche Abgeschlossenheit und das Vorhandensein einer Küche/Kochnische in der Wohneinheit. Ausnahmen mußten bei der Erfassung jedoch zugelassen werden. Bedingt durch die Wohnungsknappheit gab es Fälle, in denen größere Wohnungen oder zweigeschossige Einfamilienhäuser durch mehr als eine Wohnpartei belegt waren und die Haushalte daran interessiert waren, für die von ihnen bewohnten Räume je eine eigene Wohnungsliste auszufüllen.

Hieraus resultiert vor allem, daß noch zur Zählung 1981 rund eine viertel Million Wohneinheiten ohne Küche bzw. Kochnische ermittelt wurden. Es sei angemerkt, daß diese Wohneinheiten im Zeitablauf besonders von Wohnungszusammenlegungen betroffen waren und dem Wohnungsmarkt in aller Regel nicht mehr getrennt zur Verfügung stehen.

Wohnfläche

Summe der Grundfläche aller Räume einer Wohnung. Neben den Wohnräumen gehören hierzu auch alle mit ihnen räumlich verbundenen Nebenräume. Dazu gehören Vorraum, Küche/Kochnische, Bad, WC, Flur, Diele, Windfang, Abstellraum, Loggia, Treppen innerhalb einer Wohnung.

Räume

Als Räume einer Wohneinheit/Wohnung zählen Wohnräume mit 6 und mehr m² Wohnfläche sowie alle Küchen ab 4 m² Größe und gewerblich genutzte Räume (zweckentfremdete Wohnräume) mit 6 und mehr m² Fläche. Dabei spielt es keine Rolle, ob die Räume vom Inhaber der Wohneinheit/Wohnung selbst bewohnt oder z.T. untervermietet sind.

In den tabellarischen Darstellungen der Ergebnisse der Gebäude- und Wohnungszählungen in der ehemaligen DDR erfolgte der Ausweis von Größenstrukturen der Wohnungen nur nach Anzahl der Wohnräume. In der vorliegenden Veröffentlichung wurde für die Darstellung des Wohnungsbestandes nach Anzahl der Räume eine Umrechnung des Datenmaterials unter Einrechnung der Küchen vorgenommen; mit Ausnahme der Gebäude- und Wohnungszählung 1961, bei der keine Angaben zu den Küchen erfaßt wurden.

Nach demselben methodischen Ansatz wird auch im Rahmen der nunmehr gesamtdeutschen jährlichen Wohnungsfortschreibung verfahren.

Wohnräume

Für Hauptwohnzwecke bestimmte Räume, auch wenn sie zweckentfremdet genutzt werden oder leerstehen. Ein Wohnraum muß folgende Merkmale aufweisen:

- er ist durch feste Wände vom Fußboden bis zur Decke von anderen Räumen abgeschlossen,
- das Tageslicht hat durch Fenster unmittelbaren Zugang,
- die Mindestfläche beträgt 6 m², bei einer Mindestbreite von 1,60 m,
- die Höhe beträgt mindestens 2 m.

Wohnräume sind z.B. Wohn-, Schlaf-, Kinder-, Arbeits- und Eßzimmer.

Ausstattungsmerkmale der Wohneinheit

In der vorliegenden Veröffentlichung werden alle Wohneinheiten ausgewiesen, die über einen Anschluß in der Wohnung an die öffentlichen Rohrleitungsnetze für Stadt- oder Erdgas, für Wasser und für Abwasser verfügen sowie alle Wohneinheiten, die die Heizwärme von Heizwerken/Heizkraftwerken oder Betrieben bzw. durch eine Etagenheizung oder Zentralheizung als Hausanlage beziehen.

Bei Wohneinheiten mit Innentoilette kann diese ein WC oder eine Trockentoilette sein. In Wohneinheiten mit Bad/Dusche mußte in einem dafür vorgesehenen Raum eine Badewanne oder Dusche mit Abfluß vorhanden

sein und das notwendige Warmwasser einem Badeofen, einer Therme oder einer Warmwasserversorgungsleitung entnommen werden können. Hierzu zählen auch Duschkabinen, soweit sie einen Abfluß haben.

Die ausgewiesenen Wohneinheiten mit Anschluß an das öffentliche Kanalisationsnetz umfassen nur die Wohneinheiten in Wohngebäuden.

Gebiet der ehemaligen DDR

6 Wohneinheiten

6.1 Wohneinheiten nach Gebäudearten

Zählung	Wohneinheiten insgesamt	Davon in		
		Wohngebäuden	Nicht- wohngebäuden	Unterkünften
Insgesamt				
20.06.1950	5079733	4820249	130257	129227
15.03.1961	5508788	5365745	62617	80426
01.01.1971	6057032	5971043	60526	25463
31.12.1981	6562467	6541494	16586	4387
Brandenburg				
20.06.1950	737972	687014	20764	30194
15.03.1961	825557	797412	6018	22127
01.01.1971	919600	904324	7990	7286
31.12.1981	1002754	1000387	1296	1071
Mecklenburg-Vorpommern				
20.06.1950	433344	409360	12520	11464
15.03.1961	509766	492963	8124	8679
01.01.1971	607806	597957	7540	2309
31.12.1981	691731	690420	1130	181
Sachsen				
20.06.1950	1756167	1693220	45453	17494
15.03.1961	1849129	1813274	21355	14500
01.01.1971	2010080	1985486	21069	3525
31.12.1981	2120524	2111634	7927	963
Sachsen-Anhalt				
20.06.1950	917364	860355	27731	29278
15.03.1961	1021327	995703	13179	12445
01.01.1971	1117587	1103858	10038	3691
31.12.1981	1194129	1192605	1041	483
Thüringen				
20.06.1950	826710	789888	23789	13033
15.03.1961	859269	838654	12493	8122
01.01.1971	938239	923228	12726	2285
31.12.1981	1034981	1029688	4590	703
Berlin (Ost)				
29.09.1949	408176	380412	.	27764
15.03.1961	443740	427739	1448	14553
01.01.1971	463720	456190	1163	6367
31.12.1981	518348	516760	602	986

Gebiet der ehemaligen DDR

6 Wohneinheiten

6.2 Wohneinheiten nach Anzahl der Räume (einschl. Küchen)

Zählung	Wohn- einheiten insgesamt	Davon mit ... Räumen							Räume insgesamt
		1	2	3	4	5	6 und mehr		
							Wohn- einheiten	Räume	
Insgesamt									
20.06.1950	4949476	71891	952384	1832489	1249742	533719	309251	2098282	17239971
01.01.1971	6057032	129048	744252	2076901	2004329	757740	344762	2246759	21901030
31.12.1981	6562467	121332	580871	2031128	2401584	978331	449221	2879358	24753807
Brandenburg									
20.06.1950	717208	7274	140238	283204	179206	71679	35607	240630	2453211
01.01.1971	919600	22563	108175	302319	312441	122795	51307	332813	3342422
31.12.1981	1002754	15921	88834	284751	376889	163742	72617	461156	3835264
Mecklenburg-Vorpommern									
20.06.1950	420824	4345	58985	155648	117035	51364	33447	244126	1558345
01.01.1971	607806	20910	62282	204089	211013	78856	30656	199527	2195600
31.12.1981	691731	19488	51254	199678	255477	116493	49341	313536	2638939
Sachsen									
20.06.1950	1710714	28392	365332	642436	435323	166257	72974	493891	5752832
01.01.1971	2010080	35168	273053	721816	662222	222120	95701	622510	7128720
31.12.1981	2120524	40776	197116	714740	777558	273745	116589	745517	7803702
Sachsen-Anhalt									
20.06.1950	889633	5316	109438	313337	244316	123254	93972	619879	3377616
01.01.1971	1117587	25384	107681	374337	384755	155167	70263	455753	4134365
31.12.1981	1194129	19147	80675	352432	462710	191950	87215	557288	4605671
Thüringen									
20.06.1950	802921	10448	146608	258869	212688	106447	67861	464891	2928149
01.01.1971	938239	16331	95373	276493	313034	147296	89712	590649	3615821
31.12.1981	1034981	17403	71649	276642	374033	182019	113235	737627	4134481
Berlin (Ost)									
29.09.1949	408176	16116	131783	178995	61174	14718	5390	34865	1169818
01.01.1971	463720	8692	97688	197847	120864	31506	7123	45507	1484102
31.12.1981	518348	8597	91343	202885	154917	50382	10224	64234	1735750

Gebiet der ehemaligen DDR

6 Wohneinheiten

6.3 Wohneinheiten nach Anzahl der Wohnräume

Zählung	Wohn- einheiten insgesamt	Davon mit ... Wohnräumen						Wohn- räume insgesamt
		1	2	3	4	5 und mehr		
						Wohn- einheiten	Wohn- räume	
Insgesamt								
20.06.1950	4949476	1022665	1833938	1245444	522760	324669	1868706	12386619
15.03.1961	5508788	737876	2129534	1711511	640736	289131	1575915	14270336
01.01.1971	6057032	679989	2231013	2030919	765363	349748	1920777	16217001
31.12.1981	6562467	525754	2165987	2429700	987921	453105	2451455	18549967
Brandenburg								
20.06.1950	717208	147513	283191	179067	71243	36194	203087	1739155
15.03.1961	825557	133332	323024	248702	87067	33432	180057	2053811
01.01.1971	919600	113874	315012	315134	123607	51973	283398	2467126
31.12.1981	1002754	90669	295029	379527	164557	72972	390473	2868009
Mecklenburg-Vorpommern								
20.06.1950	420824	63330	155636	116572	50875	34411	206508	1134326
15.03.1961	509766	65704	200233	163106	57159	23564	127144	1311268
01.01.1971	607806	66527	217189	213493	79374	31223	170555	1629435
31.12.1981	691731	59456	208332	257353	117046	49544	265305	1981668
Sachsen								
20.06.1950	1710714	393725	641339	431589	158769	85292	446925	4053171
15.03.1961	1849129	242037	734400	581148	202557	88987	484722	4749231
01.01.1971	2010080	224906	790616	672501	224705	97352	533432	5255893
31.12.1981	2120524	144189	788918	791300	277975	118142	637394	5845219
Sachsen-Anhalt								
20.06.1950	889633	114753	313333	244221	122572	94754	564043	2528413
15.03.1961	1021327	91752	388507	343664	137030	60374	326080	2773958
01.01.1971	1117587	92656	405896	390639	157122	71274	389725	3094578
31.12.1981	1194129	72940	371819	467512	193838	88020	474533	3468999
Thüringen								
20.06.1950	802921	158055	258815	212257	104652	69142	421641	2152705
15.03.1961	859269	85106	277415	283107	135957	77684	430789	2463874
01.01.1971	938239	82888	298005	317810	148890	90646	504807	2732695
31.12.1981	1034981	63583	294801	378548	183924	114125	629299	3153824
Berlin (Ost)								
29.09.1949	408176	145289	181624	61738	14649	4876	26502	778849
15.03.1961	443740	119945	205955	91784	20966	5090	27123	918194
01.01.1971	463720	99138	204295	121342	31665	7280	38860	1037274
31.12.1981	518348	94917	207088	155460	50581	10302	54451	1232248

Gebiet der ehemaligen DDR

6 Wohneinheiten

6.4 Wohneinheiten nach Ausstattungsmerkmalen

Zählung	Wohn- einheiten insgesamt	Und zwar mit					
		Anschluß an das öffentlichen Netz für			Innen- toilette	Bad/ Dusche	Fern-/ Zentral- heizung
		Wasser	Gas	Kanali- sation			
Insgesamt							
15.03.1961	5508788	3587637	2683388	2163037	1787201	1206351	136378
01.01.1971	6057032	4969019	3234265	3757183	2522022	2334961	619443
31.12.1981	6562467	6159143	3362476	4653793	4048633	4457810	1718622
Brandenburg							
15.03.1961	825557	414224	275874	235402	267982	200556	30278
01.01.1971	919600	712645	376270	378826	433773	409035	135864
31.12.1981	1002754	927484	423533	514314	708637	729641	330365
Mecklenburg-Vorpommern							
15.03.1961	509766	231736	177920	154153	127004	72616	8889
01.01.1971	607806	462149	250287	301616	246182	221791	76419
31.12.1981	691731	649572	269495	446304	479138	486852	219254
Sachsen							
15.03.1961	1849129	1302419	1064883	683979	542841	379475	42550
01.01.1971	2010080	1671859	1232172	1391560	709468	674685	143779
31.12.1981	2120524	1980308	1269926	1606794	1064807	1317944	420063
Sachsen-Anhalt							
15.03.1961	1021327	590903	430980	388112	285147	190908	18889
01.01.1971	1117587	859268	543171	630529	425709	408409	122930
31.12.1981	1194129	1103091	571959	792582	743532	796797	337381
Thüringen							
15.03.1961	859269	620227	338826	311285	248230	157389	12275
01.01.1971	938239	806240	419583	631833	336578	348176	74181
31.12.1981	1034981	982659	431968	808841	593276	729078	251313
Berlin (Ost)							
15.03.1961	443740	428128	394905	390106	315997	205407	23497
01.01.1971	463720	456858	412782	422819	370312	272865	66270
31.12.1981	518348	516029	395595	484958	459243	397498	160246

Gebiet der ehemaligen DDR

6 Wohneinheiten

6.5 Wohneinheiten in Wohngebäuden nach dem Baujahr der Gebäude

Zählung	Wohn- einheiten insgesamt	Darunter waren errichtet ...					
		vor 1870	1870 bis 1899	1900 bis 1918	1919 bis 1945	1946 bis 1960	1961 bis 1970

Insgesamt

20.06.1950*)	4541300	1152473	1097401	967064	1216798	90662	-
15.03.1961	5365745	1177170	1261937	1061739	1306216	558683	.
01.01.1971	5971043	1006918	1280820	1090347	1341007	602113	637202

Brandenburg

20.06.1950	717208	138795	146358	158524	251828	19936	-
15.03.1961	797412	133057	160656	146623	253090	103986	.
01.01.1971	904324	103424	155882	148081	262042	109051	123670

Mecklenburg-Vorpommern

20.06.1950	420824	115403	94210	87769	105508	17169	-
15.03.1961	492963	128416	112173	74330	101692	76352	.
01.01.1971	597957	106315	118212	83458	111098	81286	94848

Sachsen

20.06.1950	1710714	398723	471230	389178	426868	19205	-
15.03.1961	1813274	398154	472541	369943	421788	150848	.
01.01.1971	1985486	356337	484212	384691	426367	160058	170301

Sachsen-Anhalt

20.06.1950	889633	237156	220243	169031	240658	20613	-
15.03.1961	995703	252936	240303	164339	238769	99356	.
01.01.1971	1103858	209295	251126	174931	249575	108635	108181

Thüringen

20.06.1950	802921	262396	165360	162562	191936	13739	-
15.03.1961	838654	255709	174390	149268	184090	75197	.
01.01.1971	923228	224891	185547	151693	187389	83249	88951

Berlin (Ost)

15.03.1961	427739	8898	101874	157236	106787	52944	.
01.01.1971	456190	6656	85841	147493	104536	59834	51251

*) Ohne Berlin (Ost).

7. Durchschnittswerte

Mit der Tabelle ausgewählter Durchschnittswerte soll ein allgemeiner Überblick zur Wohnungsversorgung und Wohnungsbelegung im Zeitverlauf von 1950 bis 1981 gegeben werden.

In die Berechnungen einbezogen wurden jeweils die Gesamtbestände aller Wohneinheiten und die Bevölkerungszahl am Ort der Hauptwohnung der jeweiligen Zählungen. Lediglich für das Jahr 1961 wurde der Bevölkerungsstand am Jahresende in die Rechnung einbezogen.

Auf andere denkbare Rechnungsansätze, wie bewohnte Wohnungen und Personen in Privathaushalten, wurde aus Gründen mangelnder Vergleichbarkeit des verfügbaren Datenmaterials verzichtet. Die richtige Widerspiegelung der regionalen Niveauunterschiede und der zeitlichen Entwicklung der dargestellten Indikatoren ist in den Zahlenübersichten gegeben.

Gebiet der ehemaligen DDR

7 Durchschnittswerte

Zählung	Wohneinheiten je 1000 Einw. *)	Wohnfläche	Räume	Wohnräume	Wohnfläche	Räume	Wohnräume
		je Wohneinheit			je Einwohner *)		
		Anzahl	m²	Anzahl	m²	Anzahl	
Insgesamt							
20.06.1950	276	45,4	3,48	2,50	12,2	0,94	0,67
15.03.1961	323	52,7	.	2,59	16,6	.	0,84
01.01.1971	355	57,9	3,61	2,67	20,3	1,28	0,95
31.12.1981	393	63,0	3,77	2,83	24,7	1,48	1,11
Brandenburg							
20.06.1950	271	45,9	3,42	2,42	12,1	0,90	0,64
15.03.1961	314	53,1	.	2,49	16,1	.	0,78
01.01.1971	346	59,5	3,63	2,68	20,2	1,26	0,93
31.12.1981	377	64,9	3,82	2,86	24,4	1,44	1,08
Mecklenburg-Vorpommern							
20.06.1950	210	47,2	3,70	2,70	9,6	0,76	0,55
15.03.1961	265	52,0	.	2,57	13,3	.	0,68
01.01.1971	315	57,3	3,61	2,68	17,8	1,14	0,85
31.12.1981	356	63,0	3,81	2,86	22,4	1,36	1,02
Sachsen							
20.06.1950	299	43,5	3,41	2,37	12,7	0,99	0,69
15.03.1961	339	51,3	.	2,57	17,1	.	0,87
01.01.1971	371	55,5	3,55	2,61	20,3	1,32	0,97
31.12.1981	412	60,4	3,68	2,76	24,7	1,51	1,13
Sachsen-Anhalt							
20.06.1950	254	48,5	3,71	2,84	12,0	0,91	0,70
15.03.1961	309	52,6	.	2,72	15,9	.	0,84
01.01.1971	347	58,4	3,70	2,77	20,0	1,28	0,96
31.12.1981	390	63,8	3,86	2,91	24,9	1,51	1,13
Thüringen							
20.06.1950	282	46,0	3,65	2,68	12,6	1,00	0,73
15.03.1961	315	55,3	.	2,87	17,0	.	0,90
01.01.1971	340	62,1	3,85	2,91	20,8	1,31	0,99
31.12.1981	379	67,1	3,99	3,05	25,3	1,52	1,16
Berlin (Ost)							
29.09.1949	343	42,8	2,87	1,90	13,7	0,98	0,65
15.03.1961	421	53,7	.	2,07	21,8	.	0,87
01.01.1971	427	56,5	3,20	2,24	23,7	1,37	0,95
31.12.1981	446	60,3	3,35	2,38	26,8	1,49	1,06

*) 1950 (1949 Berlin), 1971 und 1981 Bevölkerungsstand zum Zeitpunkt der Volkszählungen 1950, 1971 und 1981; 1961 Bevölkerungsstand am Jahresende im jeweiligen Gebiet.

C. Kreisergebnisse

C. Kreisergebnisse

Mit der Aufnahme von Länderergebnissen nach Kreisen in die vorliegende Publikation soll dem Interesse an Zählungsergebnissen aus der ehemaligen DDR in tieferer regionaler Gliederung entsprochen werden.

Bei der Begrenzung des Gesamtrahmens der Veröffentlichung mußte eine Auswahl der darzustellenden Indikatoren getroffen werden. Maßstab für die Tabellenauswahl waren die Priorität der Indikatoren und die Verfügbarkeit vergleichbaren Datenmaterials über mehrere Zählungen hinweg.

Zu den Volks- und Berufszählungen konnten auch Kreisergebnisse für das Jahr 1950 bereitgestellt werden, da hierzu für ausgewählte Tabellen bereits kurz nach der verwaltungsmäßigen Neustrukturierung der ehemaligen DDR im Jahr 1952 Umrechnungen nach Kreisen erfolgten. Für die Gebäude- und Wohnungszählung 1950 wurde eine derartige Umrechnung nicht vorgenommen, so daß verfügbare Kreisergebnisse erst ab 1961 in die Übersichten aufgenommen werden konnten.

Die Kreisergebnisse nach Ländern sind gegliedert in die Abschnitte

- Volks- und Berufszählungen und
- Gebäude- und Wohnungszählungen.

Die Begriffsbestimmungen und Erläuterungen zu den einzelnen Tabellen sind den methodischen Hinweisen, die den Gesamtübersichten vorangestellt sind, zu entnehmen.

Brandenburg

Volks- und Berufszählungen

Brandenburg

2 Bevölkerung am Ort der Hauptwohnung

2.1 Bevölkerung am Ort der Hauptwohnung nach Altersgruppen und Geschlecht

2.1.1 Personen insgesamt

Kreis	Bevölkerung am Ort der Hauptwohnung								
	ins- gesamt	davon im Alter von ... bis unter ... Jahren							
		unter 6	6 - 15	15 - 18	18 - 25	25 - 45	45 - 60	60 - 65	65 u. mehr
31.12.1964									
Stkrs. Brandenburg (Havel)	89697	9683	12440	3024	8628	23365	15100	5701	11756
Stkrs. Cottbus	73358	8404	9205	2161	7284	20410	11225	4271	10398
Stkrs. Eisenhüttenstadt	36574	5276	6571	1549	3487	11714	4215	1392	2370
Stkrs. Frankfurt (Oder)	57975	6763	8370	1847	4975	15463	9043	3467	8047
Stkrs. Potsdam	110083	11610	13650	3404	11672	29956	17893	6676	15222
Stkrs. Schwedt (Oder)	19108	2637	2254	635	3674	6681	1683	509	1035
Angermünde	46581	5601	8072	1761	3404	11698	6967	2795	6263
Bad Freienwalde	42340	4795	6955	1599	3006	10566	6455	2689	6275
Bad Liebenwerda	57770	5976	8672	1750	4607	14556	10171	4081	7957
Beeskow	37862	4138	5723	1102	2793	9394	6209	2510	5993
Belzig	37430	4120	5684	1216	2803	9327	6500	2461	5319
Bernau	73859	7885	9808	2121	5946	18109	12464	5426	12100
Brandenburg	43203	4533	6697	1417	3171	10492	7398	2986	6509
Calau	57506	7063	8415	1944	6411	16096	8050	3160	6367
Cottbus	50597	5427	7525	1547	3960	12446	8531	3521	7640
Eberswalde	78059	8485	10759	2513	6457	19877	13387	5215	11366
Eisenhüttenstadt	25791	2585	3854	1002	2020	6365	4245	1870	3850
Finsterwalde	58900	6110	7890	1837	4986	14851	10424	4208	8594
Forst	45488	4609	5978	1339	3641	10950	7825	3462	7684
Fürstenwalde	100686	10920	13883	3038	8432	25697	16776	6972	14968
Gransee	49847	5722	7790	1597	3813	12109	8348	3411	7057
Guben	35721	3731	4569	989	3510	8664	5915	2533	5810
Herzberg	39803	4317	6064	1316	3099	9798	6759	2764	5686
Jüterbog	41853	4575	6125	1444	3538	9959	7521	2799	5892
Königs Wusterhausen	86660	9150	11302	2293	7593	22623	14590	5977	13132
Kyritz	39185	4360	6552	1461	3011	9328	6330	2547	5596
Lübben	34259	3893	5137	923	2728	8628	5451	2261	5238
Luckau	33885	3619	5183	1097	2367	8159	5503	2420	5537
Luckenwalde	48549	4948	6547	1703	4293	11647	8615	3448	7348
Nauen	89176	10168	12592	2670	7594	21864	14626	6070	13592
Neuruppin	66489	7443	9985	2127	5371	16050	11136	4406	9971
Oranienburg	129862	14096	17564	3653	12053	33513	21661	8935	18387
Perleberg	83954	9198	12227	2910	6791	20791	13919	5537	12581
Potsdam	99734	11268	13654	2923	8966	26187	16611	6350	13775
Prenzlau	47987	5890	8339	1865	3489	12419	6993	2859	6133
Pritzwalk	35792	4368	5973	1270	2725	8592	5615	2260	4989
Rathenow	63307	7141	7798	1963	6768	15760	10761	4231	8885
Seelow	46798	5942	8103	1604	3088	11896	7011	2897	6257
Senftenberg	124417	13072	17800	4443	11410	32628	21359	8489	15216
Spremberg	52621	5497	7343	1698	5145	14563	8344	3565	6466
Strausberg	86851	9901	12680	2546	6874	22610	13343	5779	13118
Templin	36189	4505	6146	1496	2721	8984	5359	2159	4819
Wittstock	22908	2741	3581	751	1718	5573	3582	1485	3477
Zossen	70008	7856	9829	2146	6096	18058	11673	4605	9745
Land insgesamt	2608702	290021	375288	83694	226118	668416	425586	171159	368420

Brandenburg

2 Bevölkerung am Ort der Hauptwohnung

2.1 Bevölkerung am Ort der Hauptwohnung nach Altersgruppen und Geschlecht

2.1.2 Männliche Personen

Kreis	Bevölkerung am Ort der Hauptwohnung								
	ins- gesamt	davon im Alter von ... bis unter ... Jahren							
		unter 6	6 - 15	15 - 18	18 - 25	25 - 45	45 - 60	60 - 65	65 u. mehr
31.12.1964									
Stkrs. Brandenburg (Havel) .	40855	4901	6372	1606	4316	10969	5902	2435	4354
Stkrs. Cottbus	33148	4368	4738	1134	3579	9638	4381	1665	3645
Stkrs. Eisenhüttenstadt . . .	17596	2774	3360	772	1677	5656	1779	618	960
Stkrs. Frankfurt (Oder)	26065	3433	4259	901	2395	7312	3469	1431	2865
Stkrs. Potsdam	48584	5942	6967	1725	5571	13856	6766	2707	5050
Stkrs. Schwedt (Oder)	10962	1339	1199	396	2227	4240	896	256	409
Angermünde	22068	2862	4120	930	1833	5675	2863	1255	2530
Bad Freienwalde	19386	2416	3584	836	1489	4939	2598	1142	2382
Bad Liebenwerda	26384	3036	4438	897	2273	6741	4043	1852	3104
Beeskow	17455	2109	2918	584	1414	4455	2508	1108	2359
Belzig	17253	2115	2927	573	1377	4380	2666	1070	2145
Bernau	34028	4080	5073	1108	2991	8696	4907	2401	4772
Brandenburg	20207	2341	3503	759	1628	4977	3019	1339	2641
Calau	28465	3633	4308	1056	3587	8470	3539	1440	2432
Cottbus	23526	2803	3817	806	2052	5912	3431	1572	3133
Eberswalde	35559	4335	5489	1289	3153	9443	5276	2207	4367
Eisenhüttenstadt	11870	1281	1959	518	1034	3032	1720	806	1520
Finsterwalde	26761	3131	4099	878	2408	6904	4152	1848	3341
Forst	19994	2340	3034	625	1701	5159	2899	1426	2810
Fürstenwalde	45392	5589	7012	1580	4210	12108	6489	2954	5450
Gransee	22741	2937	4094	792	1844	5689	3247	1473	2665
Guben	16325	1882	2379	464	1843	4286	2283	1008	2180
Herzberg	18232	2219	3111	687	1497	4507	2718	1226	2267
Jüterbog	19155	2318	3165	788	1787	4653	2965	1203	2276
Königs Wusterhausen	39875	4762	5814	1198	3924	10881	5771	2559	4966
Kyritz	18033	2220	3372	748	1508	4342	2495	1076	2272
Lübben	15683	1997	2685	448	1325	4062	2158	944	2064
Luckau	15378	1864	2670	564	1146	3788	2133	991	2222
Luckenwalde	21715	2542	3377	771	2036	5380	3400	1476	2733
Nauen	40872	5250	6358	1446	3917	10287	5755	2618	5241
Neuruppin	30460	3910	5132	1075	2790	7521	4319	1899	3814
Oranienburg	60214	7346	9137	1935	6339	16027	8492	3973	6965
Perleberg	38737	4757	6282	1525	3406	9654	5597	2422	5094
Potsdam	45156	5827	7051	1451	4271	12275	6531	2662	5088
Prenzlau	22568	2977	4344	979	1729	5900	2813	1261	2565
Pritzwalk	16605	2203	3014	700	1402	4024	2226	1029	2007
Rathenow	29039	3624	4558	1020	2816	7458	4215	1848	3500
Seelow	21918	3033	4128	844	1514	5725	2869	1267	2538
Senftenberg	58969	6624	9245	2465	5907	15639	8913	3983	6193
Spremberg	26242	2837	3803	1010	3094	7708	3592	1669	2529
Strausberg	39683	5067	6483	1309	3394	10724	5254	2386	5066
Templin	16926	2275	3177	780	1350	4320	2146	927	1951
Wittstock	10316	1395	1753	368	853	2656	1386	602	1303
Zossen	32346	4049	5045	1188	3079	8575	4709	1991	3710
Land insgesamt	1202746	148743	193353	43528	113686	318643	169290	74025	141478

Brandenburg

2 Bevölkerung am Ort der Hauptwohnung

2.1 Bevölkerung am Ort der Hauptwohnung nach Altersgruppen und Geschlecht

2.1.3 Weibliche Personen

Kreis	Bevölkerung am Ort der Hauptwohnung								
	ins- gesamt	davon im Alter von ... bis unter ... Jahren							
		unter 6	6 - 15	15 - 18	18 - 25	25 - 45	45 - 60	60 - 65	65 u. mehr
31.12.1964									
Stkrs. Brandenburg (Havel)	48842	4782	6068	1418	4312	12396	9198	3266	7402
Stkrs. Cottbus	40210	4036	4467	1027	3705	10772	6844	2606	6753
Stkrs. Eisenhüttenstadt	18978	2502	3211	777	1810	6058	2436	774	1410
Stkrs. Frankfurt (Oder)	31910	3330	4111	946	2580	8151	5574	2036	5182
Stkrs. Potsdam	61499	5668	6683	1679	6101	16100	11127	3969	10172
Stkrs. Schwedt (Oder)	8146	1298	1055	239	1447	2441	787	253	626
Angermünde	24493	2739	3952	831	1571	6023	4104	1540	3733
Bad Freienwalde	22954	2379	3371	763	1517	5627	3857	1547	3893
Bad Liebenwerda	31386	2940	4234	853	2334	7815	6128	2229	4853
Beeskow	20407	2029	2805	518	1379	4939	3701	1402	3634
Belzig	20177	2005	2757	643	1426	4947	3834	1391	3174
Bernau	39831	3805	4735	1013	2955	9413	7557	3025	7328
Brandenburg	22996	2192	3194	658	1543	5515	4379	1647	3868
Calau	29041	3430	4107	888	2824	7626	4511	1720	3935
Cottbus	27071	2624	3708	741	1908	6534	5100	1949	4507
Eberswalde	42500	4150	5270	1224	3304	10434	8111	3008	6999
Eisenhüttenstadt	13921	1304	1895	484	986	3333	2525	1064	2330
Finsterwalde	32139	2979	3791	959	2578	7947	6272	2360	5253
Forst	25494	2269	2944	714	1940	5791	4926	2036	4874
Fürstenwalde	55294	5331	6871	1458	4222	13589	10287	4018	9518
Gransee	27106	2785	3696	805	1969	6420	5101	1938	4392
Guben	19396	1849	2190	525	1667	4378	3632	1525	3630
Herzberg	21571	2098	2953	629	1602	5291	4041	1538	3419
Jüterbog	22698	2257	2960	656	1751	5306	4556	1596	3616
Königs Wusterhausen	46785	4388	5488	1095	3669	11742	8819	3418	8166
Kyritz	21152	2140	3180	713	1503	4986	3835	1471	3324
Lübben	18576	1896	2452	475	1403	4566	3293	1317	3174
Luckau	18507	1755	2513	533	1221	4371	3370	1429	3315
Luckenwalde	26834	2406	3170	932	2257	6267	5215	1972	4615
Nauen	48304	4918	6234	1224	3677	11577	8871	3452	8351
Neuruppin	36029	3533	4853	1052	2581	8529	6817	2507	6157
Oranienburg	69648	6750	8427	1718	5714	17486	13169	4962	11422
Perleberg	45217	4441	5945	1385	3385	11137	8322	3115	7487
Potsdam	54578	5441	6603	1472	4695	13912	10080	3688	8687
Prenzlau	25419	2913	3995	886	1760	6519	4180	1598	3568
Pritzwalk	19187	2165	2959	570	1323	4568	3389	1231	2982
Rathenow	34268	3517	3240	943	3952	8302	6546	2383	5385
Seelow	24880	2909	3975	760	1574	6171	4142	1630	3719
Senftenberg	65448	6448	8555	1978	5503	16989	12446	4506	9023
Spremberg	26379	2660	3540	688	2051	6855	4752	1896	3937
Strausberg	47168	4834	6197	1237	3480	11886	8089	3393	8052
Templin	19263	2230	2969	716	1371	4664	3213	1232	2868
Wittstock	12592	1346	1828	383	865	2917	2196	883	2174
Zossen	37662	3807	4784	958	3017	9483	6964	2614	6035
Land insgesamt	1405956	141278	181935	40166	112432	349773	256296	97134	226942

Brandenburg

2 Bevölkerung am Ort der Hauptwohnung

2.1 Bevölkerung am Ort der Hauptwohnung nach Altersgruppen und Geschlecht

2.1.1 Personen insgesamt

Kreis	Bevölkerung am Ort der Hauptwohnung								
	ins- gesamt	davon im Alter von ... bis unter ... Jahren							
		unter 6	6 - 15	15 - 18	18 - 25	25 - 45	45 - 60	60 - 65	65 u. mehr
01.01.1971									
Stkrs. Brandenburg (Havel) .	93983	8647	14338	4265	7783	27826	12762	5618	12744
Stkrs. Cottbus	83444	8926	13194	3421	6287	25913	10725	4206	10772
Stkrs. Eisenhüttenstadt . . .	45410	5155	8968	2548	3961	15355	4807	1564	3052
Stkrs. Frankfurt (Oder)	62433	6140	10213	2989	5237	18227	7834	3460	8333
Stkrs. Potsdam	111336	9948	16571	4765	8736	33467	15246	6704	15899
Stkrs. Schwedt (Oder)	34292	5517	6797	1414	3083	13117	2394	676	1294
Angermünde	43930	3676	7873	2596	4186	10596	5936	2494	6573
Bad Freienwalde	42014	3823	7018	2400	3767	10511	5665	2449	6381
Bad Liebenwerda	58322	4927	8627	2841	5186	14903	8828	3899	9111
Beeskow	37508	3139	6012	1981	3171	9481	5259	2335	6130
Belzig	36503	2950	5829	1875	3024	9130	5493	2435	5767
Bernau	74418	6438	11643	3391	5802	19707	9943	4972	12522
Brandenburg	41303	3163	6387	2314	3590	9935	6180	2772	6962
Calau	62157	7025	10904	2975	5495	18273	7503	2933	7049
Cottbus	49197	4157	7647	2538	4130	12144	7232	3130	8219
Eberswalde	79962	7175	12390	3644	6735	21913	11079	5030	11996
Eisenhüttenstadt	24576	1869	3725	1341	2157	6041	3603	1660	4180
Finsterwalde	58565	4971	8488	2606	4816	15171	9056	3900	9557
Forst	44422	3642	6378	2066	3518	11175	6239	3103	8301
Fürstenwalde	101009	8752	15592	4827	7915	27556	13713	6617	16037
Gransee	49129	4223	8132	2570	4213	12459	6653	3299	7580
Guben	39196	4241	5817	1681	3077	11103	4721	2416	6140
Herzberg	40290	3639	6324	2054	3477	9990	5970	2536	6300
Jüterbog	41047	3531	6448	2041	3401	10322	6280	2795	6229
Königs Wusterhausen	87089	7415	13476	3953	6406	24622	11866	5728	13623
Kyritz	38642	3485	6511	2205	3595	9270	5414	2392	5770
Lübben	34105	2982	5594	1691	2597	8892	4731	2046	5572
Luckau	33190	2783	5245	1755	2778	7987	4857	2028	5757
Luckenwalde	47723	4100	7038	2190	3937	12351	7090	3290	7727
Nauen	88639	7926	14476	4399	6897	24000	11584	5629	13728
Neuruppin	66089	6047	10750	3446	5653	16722	9230	4065	10176
Oranienburg	131220	11535	20489	5947	10310	37425	17341	8524	19649
Perleberg	83848	7132	13343	4118	7150	21665	12169	5257	13014
Potsdam	102507	9590	16069	4723	8025	29390	13979	6230	14501
Prenzlau	48365	4540	8646	2838	4476	12495	6218	2600	6552
Pritzwalk	35798	3375	6245	2079	3336	8684	4932	1976	5171
Rathenow	65092	6116	10356	3146	5355	17775	8854	4099	9391
Seelow	46262	4213	8449	2679	4045	11681	5839	2677	6679
Senftenberg	123155	10709	18655	5891	10869	33297	18475	7879	17380
Spremberg	47672	4045	7649	2441	3920	12580	6873	2921	7243
Strausberg	89588	7829	15084	4597	6713	25368	11107	5241	13649
Templin	35896	3449	6594	2151	3069	9164	4548	1970	4951
Wittstock	22810	2080	3942	1220	1902	5745	3000	1350	3571
Zossen	74431	7185	11925	3379	6194	21029	9646	4634	10439
Land insgesamt	2656567	242210	425851	129991	219974	724457	360874	161539	391671

Brandenburg

2 Bevölkerung am Ort der Hauptwohnung

2.1 Bevölkerung am Ort der Hauptwohnung nach Altersgruppen und Geschlecht

2.1.2 Männliche Personen

Kreis	Bevölkerung am Ort der Hauptwohnung								
	ins- gesamt	davon im Alter von ... bis unter ... Jahren							
		unter 6	6 - 15	15 - 18	18 - 25	25 - 45	45 - 60	60 - 65	65 u. mehr
01.01.1971									
Stkrs. Brandenburg (Havel) .	43451	4408	7298	2136	3874	13901	4782	2257	4795
Stkrs. Cottbus	38201	4564	6775	1764	3024	12739	4060	1628	3647
Stkrs. Eisenhüttenstadt . . .	21915	2682	4627	1282	1870	7617	1986	642	1209
Stkrs. Frankfurt (Oder) . . .	28637	3185	5215	1516	2550	8973	3014	1310	2874
Stkrs. Potsdam	50034	5094	8484	2441	4342	16254	5629	2469	5321
Stkrs. Schwedt (Oder)	17025	2870	3490	729	1424	6729	1043	277	463
Angermünde	20921	1920	4049	1319	2262	5388	2324	1020	2639
Bad Freienwalde	19570	1974	3542	1266	1946	5281	2183	995	2383
Bad Liebenwerda	27194	2534	4419	1447	2718	7547	3378	1577	3574
Beeskow	17509	1652	3052	1048	1612	4832	2017	941	2355
Belzig	17035	1485	3000	949	1564	4621	2105	1018	2293
Bernau	34721	3328	6005	1729	3015	9978	3768	1949	4949
Brandenburg	19418	1591	3261	1248	1937	5069	2381	1145	2786
Calau	29574	3554	5613	1514	2719	9319	3020	1192	2643
Cottbus	23143	2109	3910	1300	2203	6217	2881	1234	3289
Eberswalde	37172	3689	6315	1837	3509	11035	4212	2037	4538
Eisenhüttenstadt	11561	953	1882	699	1133	3084	1439	717	1654
Finsterwalde	27145	2552	4372	1363	2508	7671	3431	1547	3701
Forst	19980	1905	3260	1038	1746	5618	2311	1139	2963
Fürstenwalde	46219	4495	7963	2397	3985	13694	5240	2544	5901
Gransee	22953	2174	4223	1337	2256	6316	2468	1329	2850
Guben	18005	2171	2988	903	1433	5650	1751	895	2214
Herzberg	18762	1866	3234	1038	1796	5018	2293	1013	2504
Jüterbog	19018	1862	3294	1039	1758	5196	2351	1092	2426
Königs Wusterhausen	40315	3797	6937	2036	3305	12318	4569	2266	5087
Kyritz	18185	1813	3379	1128	1899	4661	2056	986	2263
Lübben	15907	1526	2897	854	1380	4498	1853	772	2127
Luckau	15374	1447	2703	901	1473	4027	1813	803	2207
Luckenwalde	21692	2081	3578	1151	1978	6139	2652	1267	2846
Nauen	41039	3987	7496	2200	3492	12072	4346	2247	5199
Neuruppin	30601	3125	5568	1777	2924	8340	3450	1583	3834
Oranienburg	61107	5894	10713	3011	5331	18753	6493	3379	7533
Perleberg	39045	3642	6957	2060	3670	10790	4663	2096	5167
Potsdam	47343	4921	8309	2386	4020	14579	5271	2495	5362
Prenzlau	23089	2401	4387	1491	2349	6388	2440	1024	2609
Pritzwalk	16803	1682	3144	1082	1734	4411	1870	786	2094
Rathenow	30261	3085	5327	1635	2736	8868	3324	1650	3636
Seelow	22024	2221	4297	1384	2165	5906	2277	1113	2661
Senftenberg	57892	5498	9493	3123	5638	16701	7106	3332	7001
Spremberg	22264	2054	3972	1270	2072	6320	2697	1122	2757
Strausberg	41731	4058	7748	2399	3383	12669	4312	2050	5112
Templin	16980	1707	3343	1141	1639	4688	1708	824	1930
Wittstock	10540	1061	1975	583	975	2925	1134	528	1359
Zossen	34924	3691	6065	1781	3255	10533	3703	1915	3981
Land insgesamt	1236279	124308	218559	66732	112602	363333	137804	64205	148736

Brandenburg

2 Bevölkerung am Ort der Hauptwohnung

2.1 Bevölkerung am Ort der Hauptwohnung nach Altersgruppen und Geschlecht

2.1.3 Weibliche Personen

Kreis	Bevölkerung am Ort der Hauptwohnung								
	ins- gesamt	davon im Alter von ... bis unter ... Jahren							
		unter 6	6 - 15	15 - 18	18 - 25	25 - 45	45 - 60	60 - 65	65 u. mehr
01.01.1971									
Stkrs. Brandenburg (Havel)	50532	4239	7040	2129	3909	13925	7980	3361	7949
Stkrs. Cottbus	45243	4362	6419	1657	3263	13174	6665	2578	7125
Stkrs. Eisenhüttenstadt	23495	2473	4341	1266	2091	7738	2821	922	1843
Stkrs. Frankfurt (Oder)	33796	2955	4998	1473	2687	9254	4820	2150	5459
Stkrs. Potsdam	61302	4854	8087	2324	4394	17213	9617	4235	10578
Stkrs. Schwedt (Oder)	17267	2647	3307	685	1659	6388	1351	399	831
Angermünde	23009	1756	3824	1277	1924	5208	3612	1474	3934
Bad Freienwalde	22444	1849	3476	1134	1821	5230	3482	1454	3998
Bad Liebenwerda	31128	2393	4208	1394	2468	7356	5450	2322	5537
Beeskow	19999	1487	2960	933	1559	4649	3242	1394	3775
Belzig	19468	1465	2829	926	1460	4509	3388	1417	3474
Bernau	39697	3110	5638	1662	2787	9729	6175	3023	7573
Brandenburg	21885	1572	3126	1066	1653	4866	3799	1627	4176
Calau	32583	3471	5291	1461	2776	8954	4483	1741	4406
Cottbus	26054	2048	3737	1238	1927	5927	4351	1896	4930
Eberswalde	42790	3486	6075	1807	3226	10878	6867	2993	7458
Eisenhüttenstadt	13015	916	1843	642	1024	2957	2164	943	2526
Finsterwalde	31420	2419	4116	1243	2308	7500	5625	2353	5856
Forst	24442	1737	3118	1028	1772	5557	3928	1964	5338
Fürstenwalde	54790	4257	7629	2430	3930	13862	8473	4073	10136
Gransee	26176	2049	3909	1233	1957	6143	4185	1970	4730
Guben	21191	2070	2829	778	1644	5453	2970	1521	3926
Herzberg	21528	1773	3090	1016	1681	4972	3677	1523	3796
Jüterbog	22029	1669	3154	1002	1643	5126	3929	1703	3803
Königs Wusterhausen	46774	3618	6539	1917	3101	12304	7297	3462	8536
Kyritz	20457	1672	3132	1077	1696	4609	3358	1406	3507
Lübben	18198	1456	2697	837	1217	4394	2878	1274	3445
Luckau	17816	1336	2542	854	1305	3960	3044	1225	3550
Luckenwalde	26031	2019	3460	1039	1959	6212	4438	2023	4881
Nauen	47600	3939	6980	2199	3405	11928	7238	3382	8529
Neuruppin	35488	2922	5182	1669	2729	8382	5780	2482	6342
Oranienburg	70113	5641	9776	2936	4979	18672	10848	5145	12116
Perleberg	44803	3490	6386	2058	3480	10875	7506	3161	7847
Potsdam	55164	4669	7760	2337	4005	14811	8708	3735	9139
Prenzlau	25276	2139	4259	1347	2127	6107	3778	1576	3943
Pritzwalk	18995	1693	3101	997	1602	4273	3062	1190	3077
Rathenow	34831	3031	5029	1511	2619	8907	5530	2449	5755
Seelow	24238	1992	4152	1295	1880	5775	3562	1564	4018
Senftenberg	65263	5211	9162	2768	5231	16596	11369	4547	10379
Spremberg	25408	1991	3677	1171	1848	6260	4176	1799	4486
Strausberg	47857	3771	7336	2198	3330	12699	6795	3191	8537
Templin	18916	1742	3251	1010	1430	4476	2840	1146	3021
Wittstock	12270	1019	1967	637	927	2820	1866	822	2212
Zossen	39507	3494	5860	1598	2939	10496	5943	2719	6458
Land insgesamt	1420288	117902	207292	63259	107372	361124	223070	97334	242935

Brandenburg

2 Bevölkerung am Ort der Hauptwohnung

2.1 Bevölkerung am Ort der Hauptwohnung nach Altersgruppen und Geschlecht

2.1.1 Personen insgesamt

Kreis	Bevölkerung am Ort der Hauptwohnung								
	ins- gesamt	davon im Alter von ... bis unter ... Jahren							
		unter 6	6 - 15	15 - 18	18 - 25	25 - 45	45 - 60	60 - 65	65 u. mehr
31.12.1981									
Stkrs. Brandenburg (Havel)	94680	7470	10429	4954	11574	28281	15704	3305	12963
Stkrs. Cottbus	116092	11710	15063	5890	14096	37676	16899	3211	11547
Stkrs. Eisenhüttenstadt	47842	4365	5996	2721	6467	14586	8642	1318	3747
Stkrs. Frankfurt (Oder)	81009	8502	10377	3964	10097	25032	12141	2186	8710
Stkrs. Potsdam	132543	11687	15408	6320	15245	41070	22138	4237	16438
Stkrs. Schwedt (Oder)	52291	5348	8233	3416	6197	19339	6244	879	2635
Angermünde	36565	2885	3847	2007	5147	8668	7098	1421	5492
Bad Freienwalde	38414	3132	4639	2067	4865	9783	6920	1501	5507
Bad Liebenwerda	55244	4532	6390	2536	6528	14263	9811	2245	8939
Beeskow	36202	3077	3917	1815	4681	9494	6304	1322	5592
Belzig	33808	2562	3661	1646	4310	8458	6212	1434	5525
Bernau	73256	6076	8592	3796	8879	20588	12052	2474	10799
Brandenburg	37787	2900	3831	1904	4672	9389	6953	1640	6498
Calau	58345	4825	7466	3419	7585	16412	9707	2010	6921
Cottbus	45570	3649	4741	2173	5699	11734	8132	1882	7560
Eberswalde	82415	6932	9802	4254	10113	23498	13671	2872	11273
Eisenhüttenstadt	21163	1665	2111	1066	2630	5132	4103	866	3590
Finsterwalde	56771	4622	6311	2754	6715	15039	9742	2386	9202
Forst	40251	3203	4271	1841	4659	10383	7048	1512	7334
Fürstenwalde	105639	8932	12028	5296	12882	30126	17815	3583	14977
Gransee	44735	3381	4991	2428	5842	11309	8053	1696	7035
Guben	45586	3911	5639	2129	5638	14846	6445	1233	5745
Herzberg	37584	2866	4576	1851	4582	9663	6631	1568	5847
Jüterbog	37132	2720	4040	1939	4647	9405	6393	1584	6404
Königs Wusterhausen	87594	6679	9742	4585	10544	24406	15982	3075	12581
Kyritz	34680	2653	4049	1919	4473	8854	6130	1355	5247
Lübben	32766	2674	3757	1721	4093	8453	5675	1258	5135
Luckau	30594	2292	3445	1622	3819	7493	5546	1257	5120
Luckenwalde	45084	3517	5012	2214	5428	12092	7569	1854	7398
Nauen	80989	5996	8950	4483	10425	21689	14446	2820	12180
Neuruppin	64372	5419	7704	3371	8076	17253	10833	2354	9362
Oranienburg	130476	10450	14665	6708	15947	36983	22913	4327	18483
Perleberg	76831	5754	8393	4101	9653	20305	13656	3163	11806
Potsdam	99051	7525	11395	5364	12038	27768	17359	3547	14055
Prenzlau	44559	3793	5278	2408	6049	11468	8040	1578	5945
Pritzwalk	32894	2835	3967	1850	4512	8423	5643	1219	4445
Rathenow	64393	5170	7469	3575	8017	18282	10491	2203	9186
Seelow	40492	3543	4773	2196	5486	10026	7234	1446	5788
Senftenberg	117612	9785	13306	5793	13627	31984	20927	4755	17435
Spremberg	43467	3620	4723	2085	5525	11215	7973	1708	6618
Strausberg	89520	7565	10205	4909	11149	24704	16293	2825	11870
Templin	34330	2979	4046	2081	4711	8742	6028	1111	4632
Wittstock	23280	2203	2673	1284	3295	6084	3868	819	3054
Zossen	74915	6002	8998	4085	9207	21430	12537	2373	10283
Land insgesamt	2658823	221406	308909	138540	329824	741828	454001	93412	370903

Brandenburg

2 Bevölkerung am Ort der Hauptwohnung

2.1 Bevölkerung am Ort der Hauptwohnung nach Altersgruppen und Geschlecht

2.1.2 Männliche Personen

Kreis	Bevölkerung am Ort der Hauptwohnung								
	ins- gesamt	davon im Alter von ... bis unter ... Jahren							
		unter 6	6 - 15	15 - 18	18 - 25	25 - 45	45 - 60	60 - 65	65 u. mehr
31.12.1981									
Stkrs. Brandenburg (Havel) .	44888	3834	5337	2504	5895	14401	7317	1135	4465
Stkrs. Cottbus	55528	5975	7570	3002	7058	19031	7983	1173	3736
Stkrs. Eisenhüttenstadt . .	23449	2215	3144	1417	3419	7306	4108	551	1289
Stkrs. Frankfurt (Oder) . . .	38371	4353	5346	2037	4845	12429	5783	792	2786
Stkrs. Potsdam	61652	5982	7858	3212	7462	20267	10245	1489	5137
Stkrs. Schwedt (Oder)	26229	2706	4308	1769	3170	9834	3220	374	848
Angermünde	17661	1471	2003	1025	2728	4635	3331	518	1950
Bad Freienwalde	18294	1575	2345	1090	2509	5133	3216	556	1870
Bad Liebenwerda	26073	2295	3248	1319	3411	7399	4529	768	3104
Beeskow	17310	1605	2082	923	2389	4972	2950	495	1894
Belzig	16245	1367	1889	849	2254	4445	2901	515	2025
Bernau	35059	3132	4371	2004	4615	10591	5706	896	3744
Brandenburg	18014	1492	1944	999	2440	4959	3232	623	2325
Calau	28235	2499	3806	1712	4051	8334	4635	755	2443
Cottbus	22234	1826	2409	1136	2980	6631	3872	729	2651
Eberswalde	39314	3549	5052	2240	5129	12046	6444	1028	3826
Eisenhüttenstadt	10118	869	1080	539	1369	2704	1946	350	1261
Finsterwalde	26670	2337	3222	1406	3436	7775	4497	838	3159
Forst	18707	1649	2252	939	2377	5302	3318	541	2329
Fürstenwalde	50000	4567	6115	2754	6494	15352	8439	1314	4965
Gransee	21242	1699	2556	1253	3086	5872	3813	585	2378
Guben	22400	1930	2883	1088	2813	8230	3193	466	1797
Herzberg	17823	1446	2377	968	2419	5004	2997	573	2039
Jüterbog	17490	1433	2101	998	2409	4842	2938	566	2203
Königs Wusterhausen	41569	3452	5012	2351	5497	12294	7646	1139	4178
Kyritz	16509	1344	2130	960	2349	4613	2817	501	1795
Lübben	15584	1376	1956	871	2136	4353	2683	466	1743
Luckau	14451	1153	1763	873	2032	3906	2590	443	1691
Luckenwalde	20878	1813	2500	1117	2750	6134	3388	688	2488
Nauen	38283	3050	4553	2280	5468	11085	6713	975	4159
Neuruppin	30568	2804	3913	1742	4241	8864	4983	814	3207
Oranienburg	62294	5356	7584	3497	8333	18808	10854	1592	6270
Perleberg	36297	2911	4345	2100	5062	10401	6228	1177	4073
Potsdam	46919	3856	5913	2777	6233	13890	8136	1294	4820
Prenzlau	21511	1918	2702	1302	3149	6024	3777	572	2067
Pritzwalk	15729	1490	2042	926	2314	4390	2597	447	1523
Rathenow	30440	2621	3766	1846	4113	9219	4887	775	3213
Seelow	19629	1801	2466	1189	2873	5309	3417	545	2029
Senftenberg	55892	5012	6898	2949	7050	16409	9708	1737	6129
Spremberg	20664	1820	2406	1082	2889	5812	3740	665	2250
Strausberg	42946	3920	5259	2559	5830	12487	7877	1033	3981
Templin	16618	1531	2064	1096	2443	4555	2906	388	1635
Wittstock	11007	1114	1349	655	1653	3137	1786	316	997
Zossen	35798	3043	4586	2099	4772	10917	5963	807	3611
Land insgesamt	1266592	113191	158505	71454	169945	380101	213309	34004	126083

Brandenburg

2 Bevölkerung am Ort der Hauptwohnung

2.1 Bevölkerung am Ort der Hauptwohnung nach Altersgruppen und Geschlecht

2.1.3 Weibliche Personen

Kreis	Bevölkerung am Ort der Hauptwohnung								
	ins- gesamt	davon im Alter von ... bis unter ... Jahren							
		unter 6	6 - 15	15 - 18	18 - 25	25 - 45	45 - 60	60 - 65	65 u. mehr
31.12.1981									
Stkrs. Brandenburg (Havel)	49792	3636	5092	2450	5679	13880	8387	2170	8498
Stkrs. Cottbus	60564	5735	7493	2888	7038	18645	8916	2038	7811
Stkrs. Eisenhüttenstadt	24393	2150	2852	1304	3048	7280	4534	767	2458
Stkrs. Frankfurt (Oder)	42638	4149	5031	1927	5252	12603	6358	1394	5924
Stkrs. Potsdam	70891	5705	7550	3108	7783	20803	11893	2748	11301
Stkrs. Schwedt (Oder)	26062	2642	3925	1647	3027	9505	3024	505	1787
Angermünde	18904	1414	1844	982	2419	4033	3767	903	3542
Bad Freienwalde	20120	1557	2294	977	2356	4650	3704	945	3637
Bad Liebenwerda	29171	2237	3142	1217	3117	6864	5282	1477	5835
Beeskow	18892	1472	1835	892	2292	4522	3354	827	3698
Belzig	17563	1195	1772	797	2056	4013	3311	919	3500
Bernau	38197	2944	4221	1792	4264	9997	6346	1578	7055
Brandenburg	19773	1408	1887	905	2232	4430	3721	1017	4173
Calau	30110	2326	3660	1707	3534	8078	5072	1255	4478
Cottbus	23336	1823	2332	1037	2719	5103	4260	1153	4909
Eberswalde	43101	3383	4750	2014	4984	11452	7227	1844	7447
Eisenhüttenstadt	11045	796	1031	527	1261	2428	2157	516	2329
Finsterwalde	30101	2285	3089	1348	3279	7264	5245	1548	6043
Forst	21544	1554	2019	902	2282	5081	3730	971	5005
Fürstenwalde	55639	4365	5913	2542	6388	14774	9376	2269	10012
Gransee	23493	1682	2435	1175	2756	5437	4240	1111	4657
Guben	23186	1981	2756	1041	2825	6616	3252	767	3948
Herzberg	19761	1420	2199	883	2163	4659	3634	995	3808
Jüterbog	19642	1287	1939	941	2238	4563	3455	1018	4201
Königs Wusterhausen	46025	3227	4730	2234	5047	12112	8336	1936	8403
Kyritz	18171	1309	1919	959	2124	4241	3313	854	3452
Lübben	17182	1298	1801	850	1957	4100	2992	792	3392
Luckau	16143	1139	1682	749	1787	3587	2956	814	3429
Luckenwalde	24206	1704	2512	1097	2678	5958	4181	1166	4910
Nauen	42706	2946	4397	2203	4957	10604	7733	1845	8021
Neuruppin	33804	2615	3791	1629	3835	8389	5850	1540	6155
Oranienburg	68182	5094	7081	3211	7614	18175	12059	2735	12213
Perleberg	40534	2843	4048	2001	4591	9904	7428	1986	7733
Potsdam	52132	3669	5482	2587	5805	13878	9223	2253	9235
Prenzlau	23048	1875	2576	1106	2900	5444	4263	1006	3878
Pritzwalk	17165	1345	1925	924	2198	4033	3046	772	2922
Rathenow	33953	2549	3703	1729	3904	9063	5604	1428	5973
Seelow	20863	1742	2307	1007	2613	4717	3817	901	3759
Senftenberg	61720	4773	6408	2844	6577	15575	11219	3018	11306
Spremberg	22803	1800	2317	1003	2636	5403	4233	1043	4368
Strausberg	46574	3645	4946	2350	5319	12217	8416	1792	7889
Templin	17712	1448	1982	985	2268	4187	3122	723	2997
Wittstock	12273	1089	1324	629	1642	2947	2082	503	2057
Zossen	39117	2959	4412	1986	4435	10513	6574	1566	6672
Land insgesamt	1392231	108215	150404	67086	159879	361727	240692	59408	244820

Brandenburg

2 Bevölkerung am Ort der Hauptwohnung

2.2 Bevölkerung ab 18 Jahre am Ort der Hauptwohnung nach Familienstand und Geschlecht

Kreis	Bevölkerung ab 18 Jahre am Ort der Hauptwohnung									
	männlich					weiblich				
	ins-gesamt	ledig	ver-heiratet	ver-witwet	ge-schieden	ins-gesamt	ledig	ver-heiratet	ver-witwet	ge-schieden
31.12.1964										
Stkrs. Brandenburg (Havel) .	27978	3975	22301	1042	658	36574	4453	22841	7047	2233
Stkrs. Cottbus	22908	3263	18341	827	477	30680	4285	18416	6298	1681
Stkrs. Eisenhüttenstadt . . .	10690	1278	8998	238	176	12488	1084	9209	1708	487
Stkrs. Frankfurt (Oder)	17472	2245	14041	792	394	23523	2851	14320	5086	1266
Stkrs. Potsdam	33950	5379	26527	1198	848	47469	8152	26916	9360	3041
Stkrs. Schwedt (Oder)	8028	1851	5874	107	196	5554	774	3924	666	190
Angermünde	14156	2145	11079	729	203	16971	1754	11043	3687	487
Bad Freienwalde	12550	1680	9967	710	193	16441	1814	10241	3782	604
Bad Liebenwerda	18013	2147	14820	884	162	23359	2394	15408	4865	692
Beeskow	11844	1782	9232	671	159	15055	1718	9459	3433	445
Belzig	11638	1509	9404	595	130	14772	1586	9631	3134	421
Bernau	23767	3401	18553	1272	541	30278	3168	18760	6799	1551
Brandenburg	13604	1837	10919	706	142	16952	1608	11193	3654	497
Calau	19468	3532	14938	672	326	20616	2309	13688	3964	655
Cottbus	16100	2245	12707	945	203	19998	2009	13004	4384	601
Eberswalde	24446	3326	19421	1216	483	31856	3457	19924	6955	1520
Eisenhüttenstadt	8112	1179	6418	427	88	10238	996	6641	2325	276
Finsterwalde	18653	2358	15140	917	238	24410	2560	15629	5335	886
Forst	13995	1587	11479	684	245	19567	1973	11842	4810	942
Fürstenwalde	31211	4318	24791	1405	697	41634	4739	25323	9444	2128
Gransee	14918	1980	12035	688	215	19820	2098	12497	4563	662
Guben	11600	1676	9178	560	186	14832	1654	9085	3465	628
Herzberg	12215	1595	9799	690	131	15891	1836	10199	3384	472
Jüterbog	12884	1914	10230	591	149	16825	1946	10548	3744	587
Königs Wusterhausen	28101	4105	22169	1207	620	35814	3800	22406	7838	1770
Kyritz	11693	1722	9178	623	170	15119	1858	9423	3334	504
Lübben	10553	1471	8362	579	141	13753	1474	8716	3110	453
Luckau	10280	1398	8124	649	109	13706	1666	8416	3240	384
Luckenwalde	15025	1890	12126	692	317	20326	2302	12477	4495	1052
Nauen	27818	3859	22038	1364	557	35928	3825	22427	8023	1653
Neuruppin	20343	3247	15731	984	381	26591	3657	15870	5879	1185
Oranienburg	41796	6320	32817	1712	947	52753	5793	33164	11110	2686
Perleberg	26173	3322	21181	1279	391	33446	3656	21597	6905	1288
Potsdam	30827	4229	24725	1270	603	41062	5329	25300	8465	1968
Prenzlau	14268	2018	11361	739	150	17625	1987	11594	3502	542
Pritzwalk	10688	1507	8457	564	160	13493	1484	8604	2935	470
Rathenow	19837	2691	15934	866	346	26568	3832	16340	5276	1120
Seelow	13913	1824	11156	728	205	17236	1550	11399	3785	502
Senftenberg	40635	5461	32979	1508	687	48467	4381	32976	9294	1816
Spremberg	18592	3168	14388	664	372	19491	1809	12771	4107	804
Strausberg	26824	3431	21499	1283	611	34900	3546	21839	7772	1743
Templin	10694	1666	8327	546	155	13348	1614	8499	2817	418
Wittstock	6800	1097	5232	370	101	9035	1334	5336	2042	323
Zossen	22064	3101	17573	1022	368	28113	3103	17929	5910	1171
Land insgesamt	817122	115729	649549	37213	14631	1042577	119218	656824	221731	44804

Brandenburg

2 Bevölkerung am Ort der Hauptwohnung

2.2 Bevölkerung ab 18 Jahre am Ort der Hauptwohnung nach Familienstand und Geschlecht

Kreis	Bevölkerung ab 18 Jahre am Ort der Hauptwohnung									
	männlich					weiblich				
	ins-gesamt	ledig	ver-heiratet	ver-witwet	ge-schieden	ins-gesamt	ledig	ver-heiratet	ver-witwet	ge-schieden
01.01.1971										
Stkrs. Brandenburg (Havel)	29609	4496	23128	1091	894	37124	4584	23223	6913	2404
Stkrs. Cottbus	25098	3226	20333	827	712	32805	4000	20418	6246	2141
Stkrs. Eisenhüttenstadt	13324	1691	10993	283	357	15415	1444	11105	2003	863
Stkrs. Frankfurt (Oder)	18721	2759	14697	710	555	24370	3103	14783	4989	1495
Stkrs. Potsdam	34015	5050	26509	1188	1268	48037	6816	28678	9022	3521
Stkrs. Schwedt (Oder)	9936	1274	8331	106	225	10628	929	8313	918	468
Angermünde	13633	2769	9938	660	266	16152	2109	10001	3491	551
Bad Freienwalde	12788	2236	9673	600	279	15985	1991	9779	3559	656
Bad Liebenwerda	18794	3091	14566	885	252	23133	2694	14726	4953	760
Beeskow	11757	2157	8765	598	237	14619	1850	8864	3407	498
Belzig	11601	1947	8965	538	151	14248	1664	9059	3082	443
Bernau	23659	3928	17815	1154	762	29287	3189	17913	6458	1727
Brandenburg	13318	2324	10117	676	201	16121	1763	10203	3627	528
Calau	18893	2861	14946	661	425	22360	2358	14973	4097	932
Cottbus	15824	2766	11952	850	256	19031	2118	12034	4251	628
Eberswalde	25331	4313	19159	1110	749	31422	3626	19290	6744	1762
Eisenhüttenstadt	8027	1401	6054	447	125	9614	1043	6089	2188	294
Finsterwalde	18858	2999	14597	883	379	23642	2541	14722	5348	1031
Forst	13777	1957	10884	632	304	18559	1930	10977	4655	997
Fürstenwalde	31364	4973	24095	1312	984	40474	4868	24302	8976	2328
Gransee	15219	2668	11546	697	308	18985	2209	11653	4424	699
Guben	11943	1568	9622	505	248	15514	1625	9714	3419	756
Herzberg	12624	2044	9792	614	174	15649	1900	9883	3362	504
Jüterbog	12823	2227	9755	588	253	16204	2038	9843	3648	675
Königs Wusterhausen	27545	4183	21419	1129	814	34700	3683	21583	7469	1965
Kyritz	11865	2228	8887	550	200	14576	1943	8933	3177	523
Lübben	10630	1849	8042	556	183	13208	1502	8134	3097	475
Luckau	10323	1852	7768	572	131	13084	1715	7843	3135	391
Luckenwalde	14882	2239	11571	638	434	19513	2214	11639	4484	1176
Nauen	27356	4262	21123	1209	762	34482	3837	21299	7583	1763
Neuruppin	20131	3747	15052	869	463	25715	3696	15176	5582	1261
Oranienburg	41489	6293	32257	1620	1319	51760	5415	32496	10775	3074
Perleberg	26386	4109	20536	1171	570	32869	3930	20682	6780	1477
Potsdam	31727	4696	25023	1240	768	40398	4917	25236	8080	2165
Prenzlau	14810	2771	11155	640	244	17531	2182	11217	3498	634
Pritzwalk	10895	1992	8181	514	208	13204	1687	8251	2766	500
Rathenow	20214	3133	15714	858	509	25260	2845	15875	5253	1287
Seelow	14122	2613	10561	673	275	16799	1939	10666	3665	529
Senftenberg	39778	6193	31101	1533	951	48122	4862	31363	9721	2176
Spremberg	14968	2386	11575	642	365	18569	1848	11635	4151	935
Strausberg	27526	4119	21359	1156	892	34552	3698	21478	7411	1965
Templin	10789	2118	7996	478	197	12913	1651	8068	2719	475
Wittstock	6921	1385	5043	342	151	8647	1361	5087	1830	369
Zossen	23387	3772	18080	938	597	28555	3167	18232	5715	1441
Land insgesamt	826680	132665	638675	34943	20397	1031835	120484	643438	216671	51242

Brandenburg

2 Bevölkerung am Ort der Hauptwohnung

2.2 Bevölkerung ab 18 Jahre am Ort der Hauptwohnung nach Familienstand und Geschlecht

Kreis	Bevölkerung ab 18 Jahre am Ort der Hauptwohnung									
	männlich					weiblich				
	ins-gesamt	ledig	ver-heiratet	ver-witwet	ge-schieden	ins-gesamt	ledig	ver-heiratet	ver-witwet	ge-schieden
31.12.1981										
Stkrs. Brandenburg (Havel) . . .	33213	6701	23300	1084	2128	38614	5351	23276	6244	3743
Stkrs. Cottbus	38981	7867	27563	944	2607	44448	6583	27293	6130	4442
Stkrs. Eisenhüttenstadt . . .	16673	3422	11970	379	902	18087	2276	11880	2268	1663
Stkrs. Frankfurt (Oder) . . .	26635	5112	19053	738	1732	31531	4792	19122	4710	2907
Stkrs. Potsdam	44600	9065	31029	1164	3342	54528	9290	31209	8232	5797
Stkrs. Schwedt (Oder)	17446	3556	12606	284	1000	17848	2529	11940	1633	1746
Angermünde	13162	3427	8731	516	488	14664	2226	8785	2920	733
Bad Freienwalde	13284	3105	9031	546	602	15292	2269	9067	3045	911
Bad Liebenwerda	19211	3697	14119	819	576	22575	2611	14197	4686	1081
Beeskow	12700	3003	8634	543	520	14693	2250	8681	2985	777
Belzig	12140	2715	8519	481	425	13799	1889	8533	2734	643
Bernau	25552	5877	17203	947	1525	29240	4228	17302	5383	2327
Brandenburg	13579	2894	9671	559	455	15573	1931	9707	3181	754
Calau	20218	4420	14275	648	875	22417	2924	14271	3742	1480
Cottbus	16863	3643	11864	698	658	18144	2403	11131	3820	790
Eberswalde	28473	6159	19631	1051	1632	32954	4705	19685	5931	2633
Eisenhüttenstadt	7630	1630	5400	330	270	8691	1107	5410	1830	344
Finsterwalde	19705	3836	14296	781	792	23379	2804	14365	4822	1388
Forst	13867	2726	9892	597	652	17069	2135	9927	3772	1235
Fürstenwalde	36564	7955	25201	1288	2120	42819	6482	25202	7744	3391
Gransee	15734	3856	10571	627	680	18201	2840	10631	3754	976
Guben	16499	4806	10497	498	698	17408	2682	10415	2986	1325
Herzberg	13032	2774	9322	522	414	15259	2048	9369	3092	750
Jüterbog	12958	2913	9026	549	470	15475	2277	9041	3267	890
Königs Wusterhausen	30754	6623	21283	1020	1828	35834	4957	21422	6572	2883
Kyritz	12075	2945	8221	475	434	13984	2120	8249	2863	752
Lübben	11381	2470	8008	448	455	13233	1744	8017	2744	728
Luckau	10662	2495	7415	447	305	12573	1817	7425	2760	571
Luckenwalde	15448	3282	10688	624	854	18893	2792	10776	3780	1545
Nauen	28400	6533	19217	1110	1540	33160	4961	19304	6403	2492
Neuruppin	22109	5210	14976	818	1105	25769	4184	15061	4749	1775
Oranienburg	45857	9994	31290	1635	2938	52796	7368	31369	9501	4558
Perleberg	26941	5775	18889	999	1278	31642	4444	18952	6072	2174
Potsdam	34373	7358	24031	1199	1785	40394	6172	24102	7023	3097
Prenzlau	15589	3742	10717	559	571	17491	2538	10772	3246	935
Pritzwalk	11271	2700	7670	442	459	12971	2023	7719	2505	724
Rathenow	22207	4655	15399	866	1287	25972	3710	15458	4694	2110
Seelow	14173	3431	9677	518	547	15807	2200	9691	3135	781
Senftenberg	41033	7947	29551	1566	1969	47695	5492	29669	9262	3272
Spremberg	15356	3188	10875	586	707	17683	2036	10900	3522	1225
Strausberg	31208	6922	21343	983	1960	35633	5182	21405	6215	2831
Templin	11927	2962	8018	413	534	13297	2092	8022	2415	768
Wittstock	7889	1935	5314	269	371	9231	1678	5330	1628	595
Zossen	26060	5823	17954	917	1366	29760	4298	18090	5126	2246
Land insgesamt	923432	201149	641940	32487	47856	1066526	152440	642172	193126	78788

Brandenburg

2 Bevölkerung am Ort der Hauptwohnung

2.3 Bevölkerung ab 16 Jahre am Ort der Hauptwohnung nach Berufsbildungsabschlüssen und Geschlecht

Kreis	Bevölkerung ab 16 Jahre am Ort der Hauptwohnung											
	insgesamt				männlich				weiblich			
	ins- gesamt	darunter mit			zu- sammen	darunter mit			zu- sammen	darunter mit		
		Fach- arbeiter-/ Meister- abschluß	Fach- schul- abschluß	Hoch- schul- abschluß		Fach- arbeiter-/ Meister- abschluß	Fach- schul- abschluß	Hoch- schul- abschluß		Fach- arbeiter-/ Meister- abschluß	Fach- schul- abschluß	Hoch- schul- abschluß
01.01.1971												
Stkrs. Brandenburg (Havel)	69544	32243	3578	1725	31021	18361	2245	1197	38523	13882	1333	528
Stkrs. Cottbus	60145	23748	4742	2753	26259	12495	3030	2058	33886	11253	1712	695
Stkrs. Eisenhüttenstadt	30389	14500	2204	988	14179	8418	1330	699	16210	6082	874	289
Stkrs. Frankfurt (Oder)	45108	19933	3154	1885	19741	10691	1943	1367	25367	9242	1211	518
Stkrs. Potsdam	83239	36902	6068	4752	35636	19352	3606	3349	47603	17550	2462	1403
Stkrs. Schwedt (Oder)	21478	10872	2034	978	10393	5942	1238	734	11085	4930	796	244
Angermünde	31501	11232	1048	457	14506	7093	632	334	16995	4139	416	123
Bad Freienwalde	30351	11278	1098	541	13619	7031	667	393	16732	4247	431	148
Bad Liebenwerda	43836	18573	1726	622	19768	11792	1142	477	24068	6781	584	145
Beeskow	27690	10512	978	500	12456	6635	608	377	15234	3877	370	123
Belzig	27106	10732	1040	412	12224	6651	619	298	14882	4081	421	114
Bernau	55211	21426	2204	1279	24819	12943	1320	886	30392	8483	884	393
Brandenburg	30971	11956	1024	380	14145	7777	607	276	16826	4179	417	104
Calau	43223	19346	1888	669	19892	11918	1211	486	23331	7428	677	183
Cottbus	36530	15164	1207	483	16674	9267	736	368	19856	5897	471	115
Eberswalde	59173	23300	2679	1331	26549	14166	1686	941	32624	9134	993	390
Eisenhüttenstadt	18524	7288	651	257	8474	4731	401	178	10050	2557	250	79
Finsterwalde	44207	18652	1971	676	19731	11324	1342	513	24476	7328	629	163
Forst	33686	14578	1512	606	14454	8325	952	458	19232	6253	560	148
Fürstenwalde	75046	29694	3597	1852	32950	17506	2272	1356	42096	12188	1325	496
Gransee	35908	12889	1170	498	16090	8260	720	361	19818	4629	450	137
Guben	28576	11201	1248	603	12570	6090	753	450	16006	5111	495	153
Herzberg	29647	12539	1258	472	13325	7742	796	359	16322	4797	462	113
Jüterbog	30355	12875	1118	508	13490	7730	661	367	16865	5145	457	141
Königs Wusterhausen	64811	26929	3378	2012	28866	15918	2220	1429	35945	11011	1158	583
Kyritz	27918	10814	1192	465	12619	6697	703	346	15299	4117	489	119
Lübben	24975	10280	1106	407	11198	6302	679	297	13777	3978	427	110
Luckau	24560	10270	1017	377	10905	6243	651	282	13655	4027	366	95
Luckenwalde	35871	15073	1318	610	15656	8668	778	433	20215	6405	540	177
Nauen	64732	25965	2831	1481	28793	15481	1810	1039	35939	10484	1021	442
Neuruppin	48138	18153	1816	886	21302	11083	1097	632	26836	7070	719	254
Oranienburg	97212	40748	4612	2422	43493	24252	2981	1734	53719	16496	1631	688
Perleberg	62035	24673	2563	1138	27757	14906	1540	813	34278	9767	1023	325
Potsdam	75281	30910	4479	2781	33319	17908	2794	2037	41962	13002	1685	744
Prenzlau	34222	11610	1367	686	15800	7400	863	479	18422	4210	504	207
Pritzwalk	25478	9570	994	388	11610	5990	605	283	13868	3580	389	105
Rathenow	47520	20129	2213	924	21279	11932	1389	667	26241	8197	824	257
Seelow	32711	12207	1066	480	15044	7912	576	349	17667	4295	490	131
Senftenberg	91815	38623	4297	1686	41847	24381	2877	1275	49968	14242	1420	411
Spremberg	35126	15143	1559	575	15814	9170	1037	434	19312	5973	522	141
Strausberg	65125	25625	3364	1820	29120	14950	2097	1318	36005	10675	1267	502
Templin	25134	9101	978	554	11568	5729	586	393	13566	3372	392	161
Wittstock	16367	5854	573	248	7272	3609	345	164	9095	2245	228	84
Zossen	54107	22592	2885	1379	24519	13584	1885	1005	29588	9008	1000	374
Land insgesamt	1944582	795702	92805	46546	870746	474355	58030	33691	1073836	321347	34775	12855

Brandenburg

2 Bevölkerung am Ort der Hauptwohnung

2.3 Bevölkerung ab 16 Jahre am Ort der Hauptwohnung nach Berufsbildungsabschlüssen und Geschlecht

Kreis	Bevölkerung ab 16 Jahre am Ort der Hauptwohnung											
	insgesamt				männlich				weiblich			
	ins- gesamt	darunter mit			zu- sammen	darunter mit			zu- sammen	darunter mit		
		Fach- arbeiter-/ Meister- abschluß	Fach- schul- abschluß	Hoch- schul- abschluß		Fach- arbeiter-/ Meister- abschluß	Fach- schul- abschluß	Hoch- schul- abschluß		Fach- arbeiter-/ Meister- abschluß	Fach- schul- abschluß	Hoch- schul- abschluß
31.12.1981												
Stkrs. Brandenburg (Havel)	75282	38894	8103	3372	34975	21213	3363	2168	40307	17681	4740	1204
Stkrs. Cottbus	87343	44737	13372	8022	40968	21870	6083	5459	46375	22867	7289	2563
Stkrs. Eisenhüttenstadt	36617	19811	4428	1899	17617	11031	1853	1226	19000	8780	2575	673
Stkrs. Frankfurt (Oder)	60869	30634	8457	5191	28006	15720	3573	3449	32863	14914	4884	1742
Stkrs. Potsdam	103378	50200	15233	11036	46785	24747	6631	7229	56593	25453	8602	3807
Stkrs. Schwedt (Oder)	37547	20564	5209	2404	18611	11285	2328	1564	18936	9279	2881	840
Angermünde	29200	15104	1881	779	13855	8804	801	497	15345	6300	1080	282
Bad Freienwalde	29973	14882	2406	930	14019	8736	903	606	15954	6146	1503	324
Bad Liebenwerda	43495	23236	3256	1201	20090	13445	1488	823	23405	9791	1768	378
Beeskow	28637	15369	2288	1029	13333	8639	983	704	15304	6730	1305	325
Belzig	27069	14568	2099	915	12738	8255	887	583	14331	6313	1212	332
Bernau	57392	28898	5210	2879	26927	16220	2083	1843	30465	12678	3127	1036
Brandenburg	30462	15991	2188	885	14268	9419	847	549	16194	6572	1341	336
Calau	44990	25543	3799	1386	21421	14400	1672	889	23569	11143	2127	497
Cottbus	36495	19314	2390	954	17637	10998	998	661	18858	8316	1392	293
Eberswalde	64296	31976	5983	2754	29966	17974	2502	1719	34330	14002	3481	1035
Eisenhüttenstadt	17023	9114	1184	456	7987	5410	500	288	9036	3704	684	168
Finsterwalde	44980	24118	3744	1350	20675	13313	1802	914	24305	10805	1942	436
Forst	32169	17899	2824	1147	14497	9368	1224	780	17672	8531	1600	367
Fürstenwalde	82986	41602	8208	4549	38430	23051	3457	2960	44556	18551	4751	1589
Gransee	35630	17389	2502	917	16606	10003	1095	586	19024	7386	1407	331
Guben	35326	17946	3063	1516	17238	9370	1324	1049	18088	8576	1739	467
Herzberg	29564	15854	2445	923	13704	8933	1049	628	15860	6921	1396	295
Jüterbog	29755	15775	2436	828	13633	8830	978	533	16122	6945	1458	295
Königs Wusterhausen	69738	35323	7148	4659	32376	19100	3301	3102	37362	16223	3847	1557
Kyritz	27350	13914	2302	853	12709	7926	964	555	14641	5988	1338	298
Lübben	25756	13469	2259	834	11970	7558	931	539	13786	5911	1328	295
Luckau	24330	12954	1952	740	11252	7228	861	495	13078	5726	1091	245
Luckenwalde	35848	19163	2978	1267	16218	10100	1249	787	19630	9063	1729	480
Nauen	64622	33282	5301	2417	29953	18474	2359	1548	34669	14808	2942	869
Neuruppin	50206	24198	4672	1778	23306	13726	1945	1147	26900	10472	2727	631
Oranienburg	103224	51946	9626	4894	48275	28715	4378	3195	54949	23231	5248	1699
Perleberg	61388	31518	5243	2007	28385	17630	2283	1321	33003	13888	2960	686
Potsdam	78401	39401	8521	4884	36283	21228	3821	3269	42118	18173	4700	1615
Prenzlau	34760	17611	2857	1197	16491	10192	1202	748	18269	7419	1655	449
Pritzwalk	25510	13353	1981	800	11914	7463	820	527	13596	5890	1161	273
Rathenow	50615	26849	4410	1732	23475	14579	1929	1102	27140	12270	2481	630
Seelow	31515	16439	2190	1207	14994	9536	906	820	16521	6903	1284	387
Senftenberg	92673	49138	8181	3328	43031	28129	3792	2229	49642	21009	4389	1099
Spremberg	34438	18897	2896	1111	16100	10475	1353	751	18338	8422	1543	360
Strausberg	70236	34563	7053	5417	32951	18452	3162	3899	37285	16111	3891	1518
Templin	26673	13187	2131	1001	12697	7776	808	627	13976	5411	1323	374
Wittstock	18018	9034	1403	568	8331	4957	557	343	9687	4077	846	225
Zossen	58587	30190	5709	2761	27500	16648	2599	1807	31087	13542	3110	954
Land insgesamt	2084366	1073847	201521	100777	972197	590926	87644	66518	1112169	482921	113877	34259

Brandenburg

3 Erwerbstätige

3.1 Erwerbstätige am Ort der Hauptwohnung nach Wirtschaftsbereichen und Stellung im Beruf

Kreis	Erwerbstätige						
	ins- gesamt	davon im Wirtschaftsbereich				davon nach der Stellung im Beruf	
		Land- und Forstwirt- schaft, Fischerei	Produzie- rendes Gewerbe	Handel,Ver- kehr und Nachrichten- übermittlung	übrige Wirtschafts- bereiche	Arbeiter/ Angestellte (einschl. Auszubildende)	Selbständige, Mithelfende Familien- angehörige
31.08.1950							
Stkrs. Brandenburg (Havel) .	35675	1949	19852	7328	6546	31870	3805
Stkrs. Frankfurt (Oder)	21983	1967	8324	6781	4911	19231	2752
Stkrs. Potsdam	56346	3509	18531	14585	19721	48914	7432
Angermünde	30642	18892	4630	3221	3899	15746	14896
Bad Freienwalde	22339	10670	5682	2601	3386	13271	9068
Bad Liebenwerda	28326	11042	10928	3219	3137	17754	10572
Beeskow	21750	12225	4773	2068	2684	11395	10355
Belzig	22585	12361	4541	2690	2993	11412	11173
Bernau	33973	8897	13151	5760	6165	25473	8500
Brandenburg	25177	14074	6205	2533	2365	12737	12440
Calau	23624	11553	7098	2619	2354	12922	10702
Cottbus	58339	17700	20594	12108	7937	39119	19220
Eberswalde	32929	7966	12637	6633	5693	25123	7806
Eisenhüttenstadt	18676	6335	7863	2780	1698	12440	6236
Finstertal	30268	8872	14787	3480	3129	21050	9218
Forst	23519	4976	13389	2543	2611	17694	5825
Fürstenwalde	42796	9962	18532	7510	6792	32205	10591
Gransee	27570	11765	9120	3482	3203	17444	10126
Guben	17830	5090	8178	2323	2239	12747	5083
Herzberg	21396	10866	4500	3344	2686	11668	9728
Jüterbog	24535	10939	6454	3250	3892	14589	9946
Königs Wusterhausen	36780	8294	15371	7106	6009	27576	9204
Kyritz	25387	15339	4550	2245	3253	12841	12546
Lübben	19416	11195	4212	1814	2195	9141	10275
Luckau	20739	12319	3920	1866	2634	9957	10782
Luckenwalde	25440	7719	10707	3320	3694	17824	7616
Nauen	43780	14919	14160	7365	7336	31842	11938
Neuruppin	37008	16419	9427	4838	6324	22624	14384
Oranienburg	56939	10346	28895	8999	8699	45166	11773
Perleberg	44505	18657	12198	7586	6064	27249	17256
Potsdam	43600	14909	13065	7692	7934	28944	14656
Prenzlau	27591	17158	4475	2526	3432	13291	14300
Pritzwalk	22212	14116	3646	2240	2210	10846	11366
Rathenow	29661	9170	13435	3323	3733	20820	8841
Seelow	28114	18272	4868	2499	2475	14025	14089
Senftenberg	51648	6778	33887	5527	5456	42965	8683
Spremberg	20952	5209	11217	2067	2459	15124	5828
Strausberg	34718	9801	12992	6123	5802	25198	9520
Templin	19827	11647	3262	1992	2926	10387	9440
Wittstock	13237	7417	2870	1368	1582	7132	6105
Zossen	31483	10409	10404	5277	5393	22218	9265
Land insgesamt	1253315	441703	437330	186631	187651	839974	413341

Brandenburg

3 Erwerbstätige

3.1 Erwerbstätige am Ort der Hauptwohnung nach Wirtschaftsbereichen*) und Stellung im Beruf

Kreis	Erwerbstätige								
	ins- gesamt	darunter im Wirtschaftsbereich (ohne Auszubildende) *)				davon nach der Stellung im Beruf			
		Land- und Forstwirt- schaft, Fischerei	Produzie- rendes Gewerbe	Handel, Ver- kehr und Nachrichten- übermittlung	Übrige Wirtschaf- tsberei- che	Arbeiter/ Angestellte	Genossen- schafts- mitglieder	Selbständige, Mithelfende Familien- angehörige	Auszu- bildende
31.12.1964									
Stkrs. Brandenburg (Havel)	43204	995	20550	8912	10523	38961	778	1241	2224
Stkrs. Cottbus	37322	816	12427	10297	12611	34030	714	1407	1171
Stkrs. Eisenhüttenstadt	18716	307	9534	3217	4549	17006	317	284	1109
Stkrs. Frankfurt (Oder)	28493	1200	8267	8112	9849	25810	932	686	1065
Stkrs. Potsdam	55138	1413	14240	11677	25449	49621	1020	2138	2359
Stkrs. Schwedt (Oder)	11602	379	7695	1299	1833	10929	185	92	396
Angermünde	21624	10095	3648	3300	3845	13284	6600	1004	736
Bad Freienwalde	18941	6051	4425	3046	4553	12779	4669	627	866
Bad Liebenwerda	28178	6847	12207	4257	3903	19923	6001	1290	964
Beeskow	18048	7058	3982	2507	3964	11392	5282	837	537
Belzig	18373	7638	3731	2951	3514	10772	6145	917	539
Bernau	33099	5394	10322	6103	10190	27545	3047	1417	1090
Brandenburg	20420	8221	5341	2996	2935	12049	6314	1130	927
Calau	30031	5687	15295	3718	4151	23468	4392	991	1180
Cottbus	25420	8512	7708	4769	3702	16480	7094	1117	729
Eberswalde	35209	4246	14019	7166	8478	29893	2841	1175	1300
Eisenhüttenstadt	12109	3574	4492	1626	1758	8345	2612	493	659
Finsterwalde	30015	5528	13992	4417	4791	22745	4571	1412	1287
Forst	22680	2759	11728	3193	4264	18407	2517	1020	736
Fürstenwalde	46295	5971	19100	8280	11474	38478	4701	1646	1470
Gransee	21845	6691	6817	3522	4078	15392	4483	1233	737
Guben	18461	2883	8807	2775	3339	14693	2449	662	657
Herzberg	19122	6615	4048	4185	3493	12018	5474	849	781
Jüterbog	20597	6832	5160	3750	3927	12921	5976	772	928
Königs Wusterhausen	40340	4751	15598	8357	10271	33644	3438	1895	1363
Kyritz	17782	7873	2586	2872	3651	10409	5797	776	800
Lübben	16973	6312	4523	2457	3238	10438	5304	788	443
Luckau	16378	7045	3324	2357	3137	9530	5469	864	515
Luckenwalde	24828	5327	10573	3564	4300	18301	4497	966	1064
Nauen	38974	8374	13167	7173	8636	29971	5945	1434	1624
Neuruppin	29531	9307	7895	4502	6639	20447	6396	1500	1188
Oranienburg	59754	5995	28610	9294	13768	51381	3973	2313	2087
Perleberg	40498	10364	11435	8813	8069	28691	8390	1600	1817
Potsdam	47982	8350	17066	7872	12925	37942	5805	2466	1769
Prenzlau	21745	9618	3085	3287	4689	12531	7494	654	1066
Pritzwalk	16557	8061	2654	2365	2826	8685	6635	586	651
Rathenow	32023	6150	15344	3928	5209	24768	4794	1069	1392
Seelow	21020	10244	2752	3233	4016	11465	7862	918	775
Senftenberg	61288	3288	38555	7833	8670	53638	3208	1500	2942
Spremberg	28118	2790	16596	3444	4189	23961	2292	766	1099
Strausberg	38372	5518	12590	6791	12249	31570	4131	1447	1224
Templin	15925	6438	2439	2478	3702	10206	4183	668	868
Wittstock	10491	4181	2090	1496	2290	6458	3116	483	434
Zossen	33449	5724	12099	5513	8750	27043	3737	1306	1363
Land insgesamt	1246970	251422	450516	213704	282397	958020	191580	48439	48931

*) Berechnete Werte nach Wirtschaftsbereichen mittels Koeffizienten aus der rückgerechneten Erwerbstätigenstatistik.
Insgesamt-Angaben sind Ergebnisse der Volks- und Berufszählung.

Brandenburg

3 Erwerbstätige

3.1 Erwerbstätige am Ort der Hauptwohnung nach Wirtschaftsbereichen*) und Stellung im Beruf

Kreis	Erwerbstätige								
	insgesamt	darunter im Wirtschaftsbereich (ohne Auszubildende)*)				davon nach der Stellung im Beruf			
		Land- und Forstwirtschaft, Fischerei	Produzierendes Gewerbe	Handel, Verkehr und Nachrichtenübermittlung	übrige Wirtschaftsbereiche	Arbeiter/Angestellte	Genossenschaftsmitglieder	Selbständige, Mithelfende Familienangehörige	Auszubildende
01.01.1971									
Stkrs. Brandenburg (Havel) .	47176	717	24461	7536	12035	42712	1185	852	2427
Stkrs. Cottbus	43752	667	14356	11015	15840	40000	847	1031	1874
Stkrs. Eisenhüttenstadt . .	24072	279	12988	3670	5819	22143	430	183	1316
Stkrs. Frankfurt (Oder) . . .	32009	1009	10166	7678	11495	28833	1025	490	1661
Stkrs. Potsdam	57994	941	16075	12035	26400	52629	1179	1643	2543
Stkrs. Schwedt (Oder)	17942	295	9961	2039	4934	16864	310	55	713
Angermünde	20649	7560	4051	3459	4065	13670	5264	201	1514
Bad Freienwalde	19959	4911	5724	3120	4920	13806	4529	340	1284
Bad Liebenwerda	29602	5537	13714	4092	4443	21517	5325	944	1816
Beeskow	18577	5935	4795	2374	4258	12326	4594	442	1215
Belzig	18608	6169	4680	2737	3963	11730	5232	587	1059
Bernau	34919	4609	11503	6083	10926	29152	3149	820	1798
Brandenburg	20317	6566	6757	2423	3278	12446	5876	702	1293
Calau	31822	4305	15680	3949	6136	26005	3455	610	1752
Cottbus	25179	6673	8229	4566	4190	17301	5703	654	1521
Eberswalde	38168	4142	15940	7194	8941	32728	2681	808	1951
Eisenhüttenstadt	12065	2871	4979	1503	1930	8876	2186	221	782
Finsterwalde	30210	4488	14686	4172	5233	23584	3986	1009	1631
Forst	22272	2147	11120	3074	4752	18195	2223	675	1179
Fürstenwalde	48626	5101	20777	7808	12209	39933	4850	1112	2731
Gransee	23123	5152	8815	3342	4560	17287	3852	730	1254
Guben	19944	2192	9728	2663	4370	16384	2197	372	991
Herzberg	20059	5552	5203	4100	3977	13312	4954	566	1227
Jüterbog	20952	5653	6103	3807	4176	13515	5662	562	1213
Königs Wusterhausen	42212	4121	16846	7665	11447	35549	3209	1321	2133
Kyritz	18359	6387	3709	3047	3940	11540	5067	476	1276
Lübben	17057	4732	5244	2450	3685	11480	4147	484	946
Luckau	16461	5738	4073	2290	3285	9958	4869	559	1075
Luckenwalde	24880	4286	11281	3471	4576	18587	4334	693	1266
Nauen	40962	7255	15284	6849	9122	31675	5844	991	2452
Neuruppin	31155	7308	10147	4577	7295	22960	5392	975	1828
Oranienburg	63064	4864	31143	9074	14790	53883	4319	1669	3193
Perleberg	41109	8307	13496	8451	8568	30245	7690	887	2287
Potsdam	51071	6837	19229	8316	14178	41056	5728	1776	2511
Prenzlau	22973	7551	5450	3279	5333	14867	6355	391	1360
Pritzwalk	17212	6348	3968	2498	3295	10053	5632	424	1103
Rathenow	33213	4973	16813	3817	5764	25671	4957	739	1846
Seelow	21479	8084	3988	3129	4606	12450	7055	302	1672
Senftenberg	62185	2439	38017	7419	10597	54313	3024	1135	3713
Spremberg	24220	2071	13254	2973	4534	20370	1950	512	1388
Strausberg	42353	4682	14119	6743	14316	34582	4220	1058	2493
Templin	16466	4818	3889	2338	4338	11647	3384	352	1083
Wittstock	10604	3106	2931	1433	2459	7176	2466	287	675
Zossen	36671	4467	15489	6310	8810	30885	3280	911	1595
Land insgesamt	1311702	201845	508861	210568	317788	1033895	173616	31551	72640

*) Berechnete Werte nach Wirtschaftsbereichen mittels Koeffizienten aus der rückgerechneten Erwerbstätigenstatistik.
Insgesamt-Angaben sind Ergebnisse der Volks- und Berufszählung.

Brandenburg

3 Erwerbstätige

3.1 Erwerbstätige am Ort der Hauptwohnung nach Wirtschaftsbereichen*) und Stellung im Beruf

Kreis	Erwerbstätige								
	insgesamt	darunter im Wirtschaftsbereich (ohne Auszubildende) *)				davon nach der Stellung im Beruf			
		Land- und Forstwirtschaft, Fischerei	Produzierendes Gewerbe	Handel, Verkehr und Nachrichtenübermittlung	Übrige Wirtschaftsbereiche	Arbeiter/ Angestellte	Genossenschaftsmitglieder	Selbständige, Mithelfende Familienangehörige	Auszubildende
31.12.1981									
Stkrs. Brandenburg (Havel)	55292	1067	26130	9534	15126	49714	1468	675	3435
Stkrs. Cottbus	69439	1107	25823	13914	24987	64139	862	830	3608
Stkrs. Eisenhüttenstadt	30144	649	16339	3978	7390	27682	532	142	1788
Stkrs. Frankfurt (Oder)	47595	1706	14857	9870	18703	43756	988	392	2459
Stkrs. Potsdam	78732	1396	22088	14098	37060	72287	1098	1257	4090
Stkrs. Schwedt (Oder)	32524	940	16649	3808	9026	29815	547	61	2101
Angermünde	20633	6681	4792	3282	4538	15545	3635	113	1340
Bad Freienwalde	21611	4752	6585	3008	5952	16518	3568	211	1314
Bad Liebenwerda	31366	4917	15086	3838	5755	24804	4055	737	1770
Beeskow	20743	5069	5922	2561	5990	16472	2698	372	1201
Belzig	19635	5342	5545	2796	4855	14323	3765	450	1097
Bernau	41066	5163	13006	6260	14298	35512	2404	811	2339
Brandenburg	21311	6158	6580	2876	4413	14636	4903	488	1284
Calau	34430	3944	16918	4173	7184	29575	2104	540	2211
Cottbus	26593	5066	9250	4384	6377	21193	3320	564	1516
Eberswalde	46897	4500	19579	7477	12621	41580	1991	606	2720
Eisenhüttenstadt	12091	2476	5241	1480	2200	9767	1459	171	694
Finsterwalde	32572	3897	15367	4433	6975	26943	2867	862	1900
Forst	22562	1804	11003	2946	5557	19413	1472	425	1252
Fürstenwalde	60210	4992	25370	8841	17652	52332	3540	983	3355
Gransee	25398	5035	9663	3335	5810	20168	3078	597	1555
Guben	27455	1923	12751	3235	8221	24283	1518	329	1325
Herzberg	21564	5143	6134	4094	4979	16558	3381	411	1214
Jüterbog	21216	5324	6742	3291	4548	15000	4523	382	1311
Königs Wusterhausen	50669	4171	17447	9335	16737	43939	2651	1100	2979
Kyritz	19598	5859	4905	2859	4768	13772	4296	323	1207
Lübben	18452	3830	6288	2640	4644	14120	2817	465	1050
Luckau	17362	4939	5135	2160	3988	13107	2747	368	1140
Luckenwalde	26117	4495	11325	3262	5512	20292	3947	355	1523
Nauen	46161	7436	17342	7048	11366	37003	5266	923	2969
Neuruppin	36213	6828	12745	4724	9763	29226	4229	605	2153
Oranienburg	74624	5199	35132	10562	19417	64787	4070	1453	4314
Perleberg	44187	7673	14950	8810	9983	34662	6173	581	2771
Potsdam	57668	7515	21698	8789	16098	48727	4068	1305	3568
Prenzlau	25508	7080	6968	3509	6390	18412	5245	290	1561
Pritzwalk	18710	5497	5847	2107	4061	13288	3948	276	1198
Rathenow	37504	5213	19131	3632	7182	30252	4364	542	2346
Seelow	22714	7529	5214	2747	5773	15819	5193	251	1451
Senftenberg	67537	2021	41381	7978	12156	60957	1818	761	4001
Spremberg	25411	1814	14462	2704	4969	22132	1429	388	1462
Strausberg	51622	4907	15833	7961	19700	44548	2879	974	3221
Templin	19477	5214	5097	2454	5333	14881	2921	296	1379
Wittstock	13196	2799	4375	1490	3708	10026	2123	223	824
Zossen	43497	4823	18415	6956	10559	37174	2821	758	2744
Land insgesamt	1537306	193893	601110	229239	422324	1289139	132781	24646	90740

*) Berechnete Werte nach Wirtschaftsbereichen mittels Koeffizienten aus der rückgerechneten Erwerbstätigenstatistik.
Insgesamt-Angaben sind Ergebnisse der Volks- und Berufszählung.

Brandenburg

4 Privathaushalte

4.1 Privathaushalte nach Haushaltsgröße sowie Personen in Gemeinschaftsunterkünften

Kreis	Privathaushalte							Personen in Privat- haus- halten	Zahl der Personen je		Personen in Gemein- schafts- unter- künften
	ins- gesamt	Ein- personen- haushalte	davon						Privat- haushalt insgesamt	Mehr- personen- haushalt	
			Mehrpersonenhaushalte								
			zu- sammen	davon mit ... Personen							
				2	3	4	5 u. mehr				
31.08.1950											
Stkrs. Brandenburg (Havel)	31421	7700	23721	10167	6958	4065	2531	79294	2,52	3,02	2791
Stkrs. Frankfurt (Oder)	21068	5682	15386	6964	4365	2494	1563	51567	2,45	2,98	1255
Stkrs. Potsdam	49943	16405	33538	15448	9557	5277	3256	115282	2,31	2,95	2898
Angermünde	20102	3196	16906	5276	4539	3331	3760	62112	3,09	3,48	399
Bad Freienwalde	16866	3488	13378	4880	3771	2401	2326	47902	2,84	3,32	562
Bad Liebenwerda	21678	3962	17716	6254	5338	3487	2637	61365	2,83	3,24	273
Beeskow	14465	2413	12052	3859	3277	2390	2526	44189	3,05	3,47	305
Belzig	14545	2529	12016	3705	3099	2472	2740	45024	3,10	3,64	411
Bernau	30316	7690	22626	9912	6549	3579	2586	78248	2,52	3,03	1322
Brandenburg	16592	2573	14019	4624	3925	2796	2674	50250	3,03	3,40	405
Calau	15781	2643	13138	4363	3688	2590	2497	47181	2,99	3,39	657
Cottbus	45094	10754	34340	14054	9817	6051	4418	117336	2,60	3,10	1861
Eberswalde	30059	6851	23208	9496	6903	3987	2822	79242	2,64	3,12	1333
Eisenhüttenstadt	14080	2700	11380	4083	3368	2174	1755	39522	2,81	3,24	399
Finsterwalde	23402	4805	18597	6955	5504	3454	2684	64290	2,75	3,20	255
Forst	18924	4789	14135	6397	4174	2224	1340	46500	2,46	2,95	243
Fürstenwalde	39379	10350	29029	12585	8239	4780	3425	98837	2,51	3,05	2001
Gransee	20791	3856	16935	5949	4687	3250	3049	60574	2,91	3,35	421
Guben	14789	3628	11161	4972	3212	1747	1230	37116	2,51	3,00	399
Herzberg	14920	2543	12377	3990	3417	2516	2454	45647	3,06	3,48	310
Jüterbog	17277	3173	14104	4634	3799	2837	2834	50914	2,95	3,38	310
Königs Wusterhausen	34027	8429	25598	11231	7212	4247	2908	85984	2,53	3,03	1256
Kyritz	17078	3021	14057	4558	3707	2736	3056	52013	3,05	3,49	648
Lübben	12948	2474	10474	3665	2921	2015	1873	37239	2,88	3,32	259
Luckau	13450	2305	11145	3581	3095	2254	2215	39877	2,96	3,37	378
Luckenwalde	19976	4279	15697	6232	4454	2717	2294	54890	2,75	3,22	409
Nauen	37345	8308	29037	11752	8313	4897	4075	99857	2,67	3,15	723
Neuruppin	27762	5805	21957	7869	5936	4115	4037	79256	2,85	3,25	2102
Oranienburg	51383	13715	38268	16415	10988	6232	4633	130773	2,52	3,06	1469
Perleberg	33700	6741	26959	9809	7536	4890	4724	95747	2,84	3,30	555
Potsdam	34767	8161	26606	10727	7491	4771	3617	92874	2,67	3,18	1089
Prenzlau	17577	2788	14789	4387	4104	2980	3318	55350	3,15	3,55	482
Pritzwalk	14256	2259	11997	3641	3245	2420	2691	44685	3,13	3,54	174
Rathenow	22808	4593	18215	7044	5362	3176	2633	62807	2,75	3,20	297
Seelow	17823	3022	14801	4706	4083	2903	3109	54483	3,06	3,48	80
Senftenberg	41712	7459	34253	12250	10468	6791	4744	117323	2,81	3,21	720
Spremberg	16531	3232	13299	5205	4084	2352	1658	44549	2,69	3,11	381
Strausberg	31973	8043	23930	10715	6683	3669	2863	80475	2,52	3,03	1282
Tempelhof	13614	2449	11165	3678	3106	2107	2274	40983	3,01	3,45	959
Wittstock	8765	1632	7133	2266	1932	1399	1536	26548	3,03	3,49	1181
Zossen	25666	5653	20013	7647	5562	3670	3134	68935	2,69	3,16	1329
Land insgesamt	985253	216098	769155	295945	218468	138243	116499	2685040	2,73	3,21	34583

Brandenburg

4 Privathaushalte

4.1 Privathaushalte nach Haushaltsgröße sowie Personen in Gemeinschaftsunterkünften

Kreis	Privathaushalte								Personen in Privat- haus- halten	Zahl der Personen je		Personen in Gemein- schafts- unter- künften
	ins- gesamt	davon								Privat- haushalt insgesamt	Mehr- personen- haushalt	
		Einpersonenhaushalte		Mehrpersonenhaushalte								
		ins- gesamt	darunter weiblich	zu- sammen	davon mit ... Personen							
					2	3	4	5 u. mehr				
31.12.1964												
Stkrs. Brandenburg (Havel)	33955	8600	6952	25355	10709	7455	4474	2717	85600	2,52	3,04	4097
Stkrs. Cottbus	29700	9406	7366	20294	8542	5918	3799	2035	70642	2,38	3,02	2716
Stkrs. Eisenhüttenstadt	12269	2410	1520	9859	2917	2896	2448	1598	35712	2,91	3,38	862
Stkrs. Frankfurt (Oder)	23148	7189	5627	15959	6677	4388	2997	1897	56474	2,44	3,09	1501
Stkrs. Potsdam	44037	13779	11046	30258	12871	8826	5573	2988	104691	2,38	3,00	5392
Stkrs. Schwedt (Oder)	4949	844	617	4105	1246	1311	901	647	14570	2,94	3,34	4538
Angermünde	16242	3942	3037	12300	4650	2969	2289	2392	45221	2,78	3,36	1340
Bad Freienwalde	15782	4435	3514	11347	4526	2948	2019	1854	41169	2,61	3,24	1171
Bad Liebenwerda	22579	5727	4662	16852	7074	4675	3131	1972	57424	2,54	3,07	346
Beeskow	13897	3569	2788	10328	4093	2567	1897	1771	37161	2,67	3,25	701
Belzig	12813	2859	2272	9954	3522	2401	1906	2125	36938	2,88	3,42	492
Bernau	29697	8695	6843	21002	9543	5672	3485	2302	71773	2,42	3,00	2086
Brandenburg	15478	3442	2784	12036	4784	3070	2205	1977	42336	2,74	3,23	867
Celau	18757	3911	3063	14846	5136	4084	3186	2440	52962	2,82	3,30	4544
Cottbus	19221	4948	3912	14273	5751	3679	2768	2075	50216	2,61	3,17	381
Eberswalde	30594	8512	6682	22082	9462	6299	3805	2516	75808	2,48	3,05	2251
Eisenhüttenstadt	9659	2447	1978	7212	2927	1871	1411	1003	25166	2,61	3,15	625
Finsterwalde	23341	6220	5051	17121	7167	4872	3176	1908	58451	2,50	3,05	449
Forst	18730	5694	4819	13036	6037	3451	2153	1395	44571	2,38	2,98	917
Fürstenwalde	40028	11694	9370	28334	12201	7855	4909	3369	98290	2,46	3,06	2396
Gransee	19122	5302	4321	13820	5631	3666	2509	2014	49182	2,57	3,18	665
Guben	13825	3910	3218	9915	4418	2596	1727	1174	34009	2,46	3,04	1712
Herzberg	14754	3737	3011	11017	4346	2791	2060	1820	39314	2,66	3,23	489
Jüterbog	15792	4148	3398	11644	4608	3040	2253	1743	41367	2,62	3,20	486
Königs Wusterhausen	34501	9785	7768	24716	10768	6905	4393	2650	84387	2,45	3,02	2273
Kyritz	14247	3779	3004	10468	4092	2556	1949	1871	38239	2,68	3,29	946
Lübben	12617	3172	2569	9445	3611	2463	1820	1551	33760	2,68	3,24	499
Luckau	12268	3145	2531	9123	3473	2286	1735	1629	33167	2,70	3,29	718
Luckenwalde	18830	5081	4169	13749	5877	3814	2304	1754	47402	2,52	3,08	1147
Neuen	34749	9670	7690	25079	10699	6660	4486	3234	87503	2,52	3,10	1673
Neuruppin	24914	7111	5644	17803	7308	4503	3234	2758	64097	2,57	3,20	2392
Oranienburg	51000	14040	11107	36960	15693	10456	6637	4174	126710	2,48	3,05	3152
Perleberg	31652	8084	6310	23568	9642	6283	4207	3436	82549	2,61	3,16	1405
Potsdam	38796	10660	8558	28136	11508	7868	5358	3402	97615	2,52	3,09	2119
Prenzlau	16393	3632	2813	12761	4578	3211	2528	2444	46832	2,86	3,39	1155
Pritzwalk	12813	3136	2424	9677	3621	2393	1869	1794	35443	2,77	3,34	349
Rathenow	24294	6181	5016	18113	7560	5123	3162	2268	62256	2,56	3,10	1051
Seelow	16555	3966	3103	12589	4699	3126	2398	2366	46186	2,79	3,35	612
Senftenberg	46520	10633	8370	35887	14595	10304	6884	4104	121204	2,61	3,08	3213
Spremberg	18669	4794	3810	13875	5623	3689	2690	1873	48326	2,59	3,14	4295
Strausberg	34081	9747	7709	24334	10217	6638	4420	3059	85051	2,50	3,09	1800
Templin	12498	3048	2383	9450	3525	2298	1834	1793	34818	2,79	3,36	1371
Wittstock	7983	2046	1608	5937	2241	1503	1122	1071	21769	2,73	3,32	1139
Zossen	26049	6457	5197	19592	7798	5525	3696	2573	67838	2,60	3,13	2170
Land insgesamt	987798	263587	209634	724211	295966	196904	133807	97534	2534199	2,57	3,14	74503

Brandenburg

4 Privathaushalte

4.1 Privathaushalte nach Haushaltsgröße sowie Personen in Gemeinschaftsunterkünften

Kreis	Privathaushalte								Personen in Privat- haus- halten	Zahl der Personen je		Personen in Gemein- schafts- unter- künften
	ins- gesamt	davon								Privat- haushalt insgesamt	mehr- personen- haushalt	
		Einpersonenhaushalte		Mehrpersonenhaushalte								
		ins- gesamt	darunter weiblich	zu- sammen	davon mit ... Personen							
					2	3	4	5 u. mehr				
01.01.1971												
Stkrs. Brandenburg (Havel) .	34575	8575	6905	26000	9519	7714	5419	3348	91347	2,64	3,18	2636
Stkrs. Cottbus	31078	7993	6572	23085	7981	6771	5277	3056	82505	2,65	3,23	939
Stkrs. Eisenhüttenstadt . . .	14072	1962	1567	12110	2889	3701	3240	2280	44612	3,17	3,52	798
Stkrs. Frankfurt (Oder)	22879	6144	4967	16735	5861	4623	3680	2571	61136	2,67	3,29	1297
Stkrs. Potsdam	43389	12711	10223	30678	11553	8742	6654	3729	109193	2,52	3,14	2143
Stkrs. Schwedt (Oder)	10049	1127	772	8922	1705	2732	2667	1818	33629	3,35	3,64	663
Angermünde	14669	3367	2680	11302	3749	2612	2237	2704	43654	2,98	3,56	276
Bad Freienwalde	14742	3737	3061	11005	3884	2713	2320	2088	41269	2,80	3,41	745
Bad Liebenwerde	21582	5405	4467	16177	5914	4231	3553	2479	58144	2,69	3,26	178
Beeskow	12974	3150	2554	9824	3307	2407	2049	2061	37132	2,86	3,46	376
Belzig	12089	2472	2052	9617	3140	2182	2084	2211	36381	3,01	3,53	122
Bernau	28336	8017	6367	20319	8119	5204	3925	3071	73225	2,58	3,21	1193
Brandenburg	14006	2999	2478	11007	3801	2698	2213	2295	40855	2,92	3,44	448
Caleu	20389	3938	3179	16451	4649	4480	4025	3297	61640	3,02	3,51	517
Cottbus	17961	4603	3683	13358	4896	3245	2887	2330	49000	2,73	3,32	197
Eberswalde	29590	7736	6179	21854	8272	5934	4444	3204	78344	2,65	3,23	1618
Eisenhüttenstadt	9085	2402	1931	6683	2467	1648	1443	1125	24466	2,69	3,30	110
Finsterwalde	22215	5851	4869	16364	6164	4457	3485	2258	58200	2,62	3,20	365
Forst	17472	5293	4473	12179	4983	3052	2448	1696	43851	2,51	3,17	571
Fürstenwalde	37976	10510	8493	27466	10463	7179	5640	4184	99371	2,62	3,24	1638
Gransee	17788	4688	3840	13100	4762	3219	2709	2410	48779	2,74	3,37	350
Guben	14319	3662	3058	10657	3744	2884	2352	1677	38678	2,70	3,29	518
Herzberg	14235	3391	2786	10844	3736	2654	2397	2057	40157	2,82	3,39	133
Jüterbog	14655	3651	3014	11004	3860	2681	2327	2136	40947	2,79	3,39	100
Königs Wusterhausen	33126	9032	7251	24094	9207	6487	5023	3377	85864	2,59	3,19	1225
Kyritz	13106	3091	2555	10015	3391	2407	2052	2165	38035	2,90	3,49	607
Lübben	11971	2976	2437	8995	3035	2157	2005	1798	33793	2,82	3,43	312
Luckau	11110	2632	2220	8478	2747	1900	1824	2007	32764	2,95	3,55	426
Luckenwalde	18074	4859	4019	13215	5132	3499	2658	1926	47142	2,61	3,20	581
Nauen	32574	8538	6914	24036	8868	6099	5063	4006	87821	2,70	3,30	818
Neuruppin	23219	6091	5019	17128	5961	4268	3562	3337	64645	2,78	3,42	1444
Oranienburg	49700	13161	10489	36539	13853	10043	7625	5018	129914	2,61	3,20	1306
Perleberg	30117	7232	5899	22885	8286	5887	4807	3905	83120	2,76	3,32	728
Potsdam	37525	9404	7678	28121	9943	7563	6290	4325	101360	2,70	3,27	1147
Prenzlau	15715	3280	2649	12435	3929	2951	2662	2893	47837	3,04	3,58	528
Pritzwalk	11735	2539	2058	9196	2896	2102	2014	2184	35629	3,04	3,60	169
Rathenow	23857	5989	4957	17868	6552	4837	3665	2814	64472	2,70	3,27	620
Seelow	15390	3514	2830	11876	3899	2657	2536	2784	46057	2,99	3,58	205
Senftenberg	44821	10097	8346	34724	12582	9712	7517	4913	122396	2,73	3,23	759
Spremberg	17398	4406	3603	12992	4699	3381	2782	2130	47231	2,71	3,30	441
Strausberg	33153	8964	7096	24189	8800	6301	5180	3908	88559	2,67	3,29	1029
Templin	11590	2607	2076	8983	2884	2022	1911	2166	35009	3,02	3,61	887
Wittstock	7443	1782	1422	5661	1864	1327	1228	1242	21746	2,92	3,53	1064
Zossen	26341	6126	4939	20215	7014	5455	4497	3249	73001	2,77	3,31	1430
Land insgesamt	958090	239704	194627	718386	254960	188818	154376	120232	2622910	2,74	3,32	33657

Brandenburg

4 Privathaushalte

4.1 Privathaushalte nach Haushaltsgröße sowie Personen in Gemeinschaftsunterkünften

Kreis	Privathaushalte								Personen in Privat- haus- halten	Zahl der Personen je		Personen in Gemein- schafts- unter- künften
	ins- gesamt	davon								Privat- haushalt insgesamt	Mehr- personen- haushalt	
		Einpersonenhaushalte		Mehrpersonenhaushalte								
		ins- gesamt	darunter weiblich	zu- sammen	davon mit ... Personen							
					2	3	4	5 u. mehr				
31.12.1981												
Stkrs. Brandenburg (Havel) .	36793	9548	6911	27245	10033	9011	6382	1819	91888	2,50	3,02	2792
Stkrs. Cottbus .	42873	9994	7005	32879	10362	10906	9116	2495	113301	2,64	3,14	2791
Stkrs. Eisenhüttenstadt .	16529	2867	2115	13662	4149	4402	3900	1211	46457	2,81	3,19	1385
Stkrs. Frankfurt (Oder) .	30370	7513	5205	22857	7285	7394	6264	1914	79637	2,62	3,16	1372
Stkrs. Potsdam .	52360	14526	10176	37834	13204	12220	9748	2662	130838	2,50	3,07	1705
Stkrs. Schwedt (Oder) .	16826	2709	1638	14117	3212	4457	4932	1516	50384	2,99	3,38	1907
Angermünde .	13331	3219	2396	10112	3453	2757	2471	1431	36248	2,72	3,27	317
Bad Freienwalde .	13961	3400	2568	10561	3608	2922	2589	1442	37814	2,71	3,26	600
Bad Liebenwerda .	21530	5723	4560	15807	5768	4528	4039	1472	64987	2,55	3,12	257
Beeskow .	13412	3470	2569	9942	3223	2889	2568	1262	35818	2,67	3,25	384
Belzig .	11920	2574	1946	9346	3033	2475	2377	1461	33629	2,82	3,32	179
Berndorf .	27924	7387	5263	20537	7133	6255	5102	2047	72103	2,58	3,15	1153
Brandenburg .	13605	3003	2318	10602	3591	2985	2644	1382	37335	2,74	3,24	452
Calau .	20616	4380	3218	16236	4860	4769	4564	2043	57824	2,80	3,29	521
Cottbus .	17104	4503	3474	12601	4501	3758	2996	1346	44175	2,58	3,15	1395
Eberswalde .	30919	7638	5637	23281	7943	7357	5800	2181	80651	2,61	3,14	1764
Eisenhüttenstadt .	8061	2092	1590	5969	2078	1748	1502	641	20961	2,60	3,16	202
Finsterwalde .	22370	6061	4707	16309	6090	4860	3992	1367	56199	2,51	3,07	572
Forst .	16565	5105	3928	11460	4517	3398	2613	932	39846	2,41	3,03	405
Fürstenwalde .	40146	10360	7455	29786	10383	9237	7404	2762	103412	2,58	3,12	2227
Gräfenhainichen .	16866	4420	3364	12446	4310	3592	3023	1521	44388	2,63	3,21	347
Guben .	15972	4025	3076	11947	3871	3706	3295	1075	41821	2,62	3,16	3765
Herzberg .	13951	3462	2768	10489	3511	2885	2770	1323	37479	2,69	3,24	105
Jüterbog .	13717	3413	2683	10304	3521	2846	2514	1423	36875	2,69	3,25	257
Königs Wusterhausen .	34050	8927	6472	25123	9006	7872	6005	2240	86606	2,54	3,09	988
Kyritz .	12716	3203	2522	9513	3186	2643	2420	1264	34180	2,69	3,26	500
Lübben .	12141	3029	2350	9112	3010	2616	2362	1124	32510	2,68	3,24	256
Luckau .	11127	2815	2247	8312	2643	2283	2187	1199	30246	2,72	3,30	348
Luckenwalde .	17521	4765	3639	12756	4611	3837	3075	1233	44439	2,54	3,11	645
Naunow .	30941	8084	6059	22857	8076	6751	5624	2406	80174	2,59	3,15	815
Neuruppin .	23561	6061	4526	17500	5746	4976	4606	2172	62956	2,67	3,25	1416
Oranienburg .	50703	13320	9573	37383	13494	11664	8985	3240	128793	2,54	3,09	1683
Perleberg .	29417	7605	5848	21812	7847	6349	5336	2280	76091	2,59	3,14	740
Potsdam .	37322	9131	6824	28191	9592	8511	7339	2749	97973	2,63	3,15	1078
Prenzlau .	15996	3624	2702	12372	3988	3601	3165	1618	43992	2,75	3,26	567
Pritzwalk .	11788	2835	2128	8953	2790	2453	2345	1365	32734	2,78	3,34	160
Rathenow .	24228	6062	4509	18166	6207	5563	4630	1766	63279	2,61	3,15	1114
Seelow .	14296	3250	2450	11046	3420	3008	2903	1715	40333	2,82	3,36	159
Senftenberg .	45066	11203	8620	33863	12404	10087	8295	3077	116284	2,58	3,10	1328
Spremberg .	16897	4474	3360	12423	4518	3761	2947	1197	43059	2,55	3,11	408
Strausberg .	33872	8667	6143	25205	8582	7625	6388	2610	88445	2,61	3,17	1075
Templin .	12079	2832	2080	9247	2917	2512	2511	1307	33504	2,77	3,32	826
Wittstock .	8175	1944	1435	6231	1998	1747	1677	809	22334	2,73	3,27	946
Zossen .	27478	6482	4698	20996	6989	6244	5560	2203	73368	2,67	3,19	1547
Land insgesamt .	997095	249705	184755	747390	254663	225460	190965	76302	2615370	2,62	3,17	43453

Gebäude- und Wohnungszählungen

Brandenburg

5 Wohngebäude

5.1 Wohngebäude, Anzahl der darin befindlichen Wohneinheiten und Wohnfläche

Kreis	Wohngebäude			Davon enthielten					
	ins- gesamt	Wohn- einheiten	Wohn- fläche (1000 m²)	1 Wohneinheit		2 Wohneinheiten		3 u. m. Wohneinheiten	
				zu- sammen	Wohn- einheiten	zu- sammen	Wohn- einheiten	zu- sammen	Wohn- einheiten
15.03.1961									
Stkrs. Brandenburg (Havel)	8365	28229	1463	3324	3324	1232	2464	3809	22441
Stkrs. Cottbus	6000	21723	1153	1455	1455	1494	2988	3051	17280
Stkrs. Eisenhüttenstadt	890	5938	367	52	52	60	120	778	5766
Stkrs. Frankfurt (Oder)	4591	16984	989	1383	1383	1128	2256	2080	13345
Stkrs. Potsdam	9420	34747	2093	2700	2700	1866	3732	4854	28315
Angermünde	7712	15553	828	4011	4011	2082	4164	1619	7378
Bad Freienwalde	6963	12990	704	3878	3878	1928	3856	1157	5256
Bad Liebenwerda	10783	18758	964	5207	5207	4268	8536	1308	5015
Beeskow	6821	10845	600	4167	4167	1961	3922	693	2756
Belzig	7471	10702	665	5217	5217	1660	3320	594	2165
Bernau	14173	24887	1184	8015	8015	4094	8188	2064	8684
Brandenburg	8912	13002	720	6015	6015	2277	4554	620	2433
Calau	7232	14300	722	3786	3786	2205	4410	1241	6104
Cottbus	10392	16061	757	6111	6111	3588	7176	693	2774
Eberswalde	10535	25414	1326	4496	4496	3182	6364	2857	14554
Eisenhüttenstadt	5907	11224	543	2592	2592	2481	4962	834	3670
Finsterwalde	9988	20066	983	4403	4403	3701	7402	1884	8261
Forst	5978	15813	778	2493	2493	1628	3256	1857	10064
Fürstenwalde	17086	33496	1703	8523	8523	5435	10870	3128	14103
Gransee	7703	16282	774	3154	3154	2684	5368	1865	7760
Guben	4171	9914	498	1970	1970	1093	2186	1108	5758
Herzberg	7228	11864	638	4276	4276	2101	4202	851	3386
Jüterbog	7247	12787	736	3921	3921	2132	4264	1194	4602
Königs Wusterhausen	15936	27756	1468	9439	9439	4439	8878	2058	9439
Kyritz	7150	11789	633	4373	4373	1834	3668	943	3748
Lübben	5846	9452	505	3513	3513	1744	3488	589	2451
Luckau	6234	10547	577	3767	3767	1568	3136	899	3644
Luckenwalde	6755	16512	800	3125	3125	1605	3210	2025	10177
Nauen	16202	28439	1474	9181	9181	4736	9472	2285	9786
Neuruppin	10732	20517	1109	5773	5773	2972	5944	1987	8800
Oranienburg	22320	40948	2137	13182	13182	5673	11346	3465	16420
Perleberg	13003	25485	1442	6657	6657	4100	8200	2246	10628
Potsdam	17952	28938	1694	11116	11116	5004	10008	1832	7814
Prenzlau	6388	13144	692	3364	3364	1672	3344	1352	6436
Pritzwalk	6263	11033	615	3386	3386	1897	3794	980	3853
Rathenow	9220	19577	1030	4864	4864	2489	4978	1867	9735
Seelow	9051	13992	754	5858	5858	2406	4812	787	3322
Senftenberg	16486	36937	1907	7335	7335	5228	10456	3923	19146
Spremberg	6573	15351	798	2782	2782	2138	4276	1653	8293
Strausberg	15902	27738	1414	9355	9355	4382	8764	2165	9619
Templin	5477	10127	554	2975	2975	1549	3098	953	4054
Wittstock	3826	6708	383	2106	2106	1164	2328	556	2274
Zossen	12595	20843	1171	8334	8334	2817	5634	1444	6875
Land insgesamt	399479	797412	42343	211634	211634	113697	227394	74148	358384

Brandenburg

5 Wohngebäude

5.1 Wohngebäude, Anzahl der darin befindlichen Wohneinheiten und Wohnfläche

Kreis	Wohngebäude			Davon enthielten					
	ins- gesamt	Wohn- einheiten	Wohn- fläche (1000m²)	1 Wohneinheit		2 Wohneinheiten		3 u. m. Wohneinheiten	
				zu- sammen	Wohn- einheiten	zu- sammen	Wohn- einheiten	zu- sammen	Wohn- einheiten
01.01.1971									
Stkrs. Brandenburg (Havel)	8793	33263	1803	3512	3512	1217	2434	4064	27317
Stkrs. Cottbus	6871	30371	1703	1861	1861	1348	2696	3662	25814
Stkrs. Eisenhüttenstadt . . .	2600	13925	791	642	642	367	734	1591	12549
Stkrs. Frankfurt (Oder) . . .	5131	21420	1257	1613	1613	1042	2084	2476	17723
Stkrs. Potsdam	9971	39022	2388	3165	3165	1690	3380	5116	32477
Stkrs. Schwedt (Oder) . . .	1481	11198	622	261	261	109	218	1111	10719
Angermünde	7219	14196	884	4125	4125	1651	3302	1443	6769
Bad Freienwalde	7098	13812	859	4277	4277	1486	2972	1335	6563
Bad Liebenwerda	11219	20499	1220	5223	5223	4468	8936	1528	6340
Beeskow	7292	11888	772	4779	4779	1601	3202	912	3907
Belzig	7518	11165	808	5320	5320	1483	2966	715	2879
Bernau	15376	26782	1486	9658	9658	3482	6964	2236	10160
Brandenburg	9116	13225	885	6429	6429	1950	3900	737	2896
Calau	7742	19922	1178	4293	4293	1630	3260	1819	12369
Cottbus	10833	17420	998	6293	6293	3597	7194	943	3933
Eberswalde	10961	27761	1596	4943	4943	2974	5948	3044	16870
Eisenhüttenstadt	4987	8180	506	2997	2997	1473	2946	517	2237
Finstertal	10413	21228	1237	5010	5010	3466	6932	1937	9286
Forst	6290	16760	930	2812	2812	1580	3160	1898	10788
Fürstenwalde	17589	34865	1985	9699	9699	4634	9268	3256	15898
Gransee	8197	16784	967	3981	3981	2353	4706	1863	8097
Guben	4596	13975	762	2043	2043	1056	2112	1497	9820
Herzberg	7457	13355	853	4234	4234	2134	4268	1089	4853
Jüterbog	7454	13498	911	4295	4295	1817	3634	1342	5569
Königs Wusterhausen	17476	30317	1768	11283	11283	3861	7722	2332	11312
Kyritz	7325	12462	806	4753	4753	1540	3080	1032	4629
Lübben	6240	11441	706	3591	3591	1783	3566	866	4284
Luckau	6253	10831	731	4069	4069	1221	2442	963	4320
Luckenwalde	7040	16909	985	3614	3614	1450	2900	1976	10395
Nauen	17811	30396	1779	11413	11413	4016	8032	2382	10951
Neuruppin	10917	21623	1309	6225	6225	2499	4998	2193	10400
Oranienburg	24341	46334	2660	15299	15299	5061	10122	3981	20913
Perleberg	13379	28716	1759	6810	6810	3784	7568	2785	14338
Potsdam	19292	33194	2096	12009	12009	4845	9690	2438	11495
Prenzlau	7069	14922	906	4407	4407	1248	2496	1414	8019
Pritzwalk	6374	11584	773	3720	3720	1566	3132	1088	4732
Rathenow	9662	22744	1316	5240	5240	2159	4318	2263	13186
Seelow	9309	14766	935	6511	6511	1761	3522	1037	4733
Senftenberg	17947	43493	2491	8143	8143	5109	10218	4695	25132
Spremberg	6985	16690	964	3165	3165	1955	3910	1865	9615
Strausberg	17282	30715	1753	11062	11062	3727	7454	2493	12199
Templin	5736	11104	696	3416	3416	1252	2504	1068	5184
Wittstock	3870	7109	466	2231	2231	991	1982	648	2896
Zossen	13631	24460	1491	9261	9261	2633	5266	1737	9933
Land insgesamt	424143	904324	53791	237687	237687	101069	202138	85387	464499

Brandenburg

5 Wohngebäude

5.1 Wohngebäude, Anzahl der darin befindlichen Wohneinheiten und Wohnfläche

Kreis	Wohngebäude			Davon enthielten					
	ins- gesamt	Wohn- einheiten	Wohn- fläche (1000 m²)	1 Wohneinheit		2 Wohneinheiten		3 u. m. Wohneinheiten	
				zu- sammen	Wohn- einheiten	zu- sammen	Wohn- einheiten	zu- sammen	Wohn- einheiten
31.12.1981									
Stkrs. Brandenburg (Havel)	9397	37958	2182	3963	3963	1005	2010	4429	31985
Stkrs. Cottbus	7530	44118	2612	2266	2266	1072	2144	4192	39708
Stkrs. Eisenhüttenstadt	2910	16583	993	857	857	319	638	1734	15088
Stkrs. Frankfurt (Oder)	5682	31231	1912	2051	2051	828	1656	2803	27524
Stkrs. Potsdam	10675	52391	3285	3440	3440	1549	3098	5686	45853
Stkrs. Schwedt (Oder)	2008	17289	969	436	436	78	156	1494	16697
Angermünde	7524	13889	966	5099	5099	1223	2446	1202	6344
Bad Freienwalde	7384	13967	969	4999	4999	1161	2322	1224	6646
Bad Liebenwerda	11525	20867	1442	5834	5834	4232	8464	1459	6569
Beeskow	7942	13103	954	5582	5582	1428	2856	932	4665
Belzig	7687	11714	938	5452	5452	1556	3112	679	3150
Bernau	15956	27998	1799	10950	10950	2903	5806	2103	11242
Brandenburg	9448	13577	1021	7010	7010	1754	3508	684	3059
Calau	7722	20756	1354	4405	4405	1528	3056	1789	13295
Cottbus	10630	17419	1161	6341	6341	3381	6762	908	4316
Eberswalde	11897	31302	1981	6239	6239	2519	5038	3139	20025
Eisenhüttenstadt	5143	7977	572	3366	3366	1361	2722	416	1889
Finsterwalde	10844	22791	1475	5667	5667	3254	6508	1923	10616
Forst	6383	16947	1032	3114	3114	1522	3044	1747	10789
Fürstenwalde	18816	40505	2554	11299	11299	4012	8024	3505	21182
Gransee	8684	17218	1112	4801	4801	2086	4172	1797	8245
Guben	4904	16266	985	2244	2244	1070	2140	1590	11882
Herzberg	7863	13368	984	4993	4993	1950	3900	920	4475
Jüterbog	7704	13600	1016	4791	4791	1675	3350	1238	5459
Königs Wusterhausen	18154	33452	2129	12200	12200	3407	6814	2547	14438
Kyritz	7678	12834	906	5293	5293	1404	2808	981	4733
Lübben	6506	11917	830	4095	4095	1567	3134	844	4688
Luckau	6409	11225	831	4178	4178	1294	2588	937	4459
Luckenwalde	7291	17516	1118	3887	3887	1450	2900	1954	10729
Nauen	18184	30515	1966	12338	12338	3543	7086	2303	11091
Neuruppin	11380	23682	1560	6990	6990	2163	4326	2227	12366
Oranienburg	25694	50287	3162	17064	17064	4551	9102	4079	24121
Perleberg	13573	29778	1919	7931	7931	2902	5804	2740	16043
Potsdam	20708	36029	2456	13453	13453	4726	9452	2529	13124
Prenzlau	7474	16464	1089	5145	5145	876	1752	1453	9567
Pritzwalk	6577	12144	870	4232	4232	1306	2612	1039	5300
Rathenow	9926	24129	1514	5873	5873	1769	3538	2284	14718
Seelow	9331	14591	1051	7105	7105	1280	2560	946	4926
Senftenberg	18129	45639	2839	9205	9205	4480	8960	4444	27474
Spremberg	6959	16776	1063	3479	3479	1770	3540	1710	9757
Strausberg	18433	33555	2145	12810	12810	3045	6090	2578	14655
Templin	5999	11924	823	3921	3921	1039	2078	1039	5925
Wittstock	4086	8645	608	2479	2479	859	1718	748	4448
Zossen	14457	26451	1755	10083	10083	2491	4982	1883	11386
Land insgesamt	443206	1000387	64902	266960	266960	89388	178776	86858	554651

Brandenburg

5 Wohngebäude

5.2 Wohngebäude und Anzahl der darin befindlichen Wohneinheiten nach Eigentumsform der Gebäude

Kreis	Wohngebäude		Davon waren im							
			Volkseigentum		Genoss.Eigentum		Privateigentum		Sonstigen Eigentum	
	ins-gesamt	Wohn-einheiten	zu-sammen	Wohn-einheiten	zu-sammen	Wohn-einheiten	zu-sammen	Wohn-einheiten	zu-sammen	Wohn-einheiten
15.03.1961										
Stkrs. Brandenburg (Havel) .	8365	28229	2333	8740	901	3625	5070	15704	61	160
Stkrs. Cottbus	6000	21723	946	4748	365	1897	4670	15012	19	66
Stkrs. Eisenhüttenstadt	890	5938	731	5735	148	185	11	18	0	0
Stkrs. Frankfurt (Oder)	4591	16984	1095	5157	397	1902	3074	9841	25	84
Stkrs. Potsdam	9420	34747	1963	8167	897	4783	6473	21483	87	314
Angermünde	7712	15553	1206	3770	406	760	5981	10758	119	265
Bad Freienwalde	6963	12990	886	2531	344	615	5686	9737	47	107
Bad Liebenwerda	10783	18758	516	1250	170	504	9955	16733	142	271
Beeskow	6821	10845	607	1502	131	216	5963	8954	120	173
Belzig	7471	10702	601	1107	91	270	6706	9173	73	152
Bernau	14173	24887	1116	2650	228	753	12687	21188	142	296
Brandenburg	8912	13002	535	1190	245	599	8034	11005	98	208
Calau	7232	14300	946	3730	77	339	6107	10053	102	178
Cottbus	10392	16061	474	1263	73	107	9776	14564	69	127
Eberswalde	10535	25414	1782	5734	393	1124	8270	18359	90	197
Eisenhüttenstadt	5907	11224	595	2001	60	182	5201	8943	51	98
Finsterwalde	9988	20066	753	2456	201	1007	8931	16373	103	230
Forst	5978	15813	530	1990	139	587	5257	13121	52	115
Fürstenwalde	17086	33496	1695	4961	436	1197	14811	27065	144	273
Gransee	7703	16282	940	2666	203	434	6498	13049	62	133
Guben	4171	9914	635	2334	199	780	3308	6693	29	107
Herzberg	7228	11864	504	1114	158	482	6475	9945	91	323
Jüterbog	7247	12787	669	1545	212	646	6248	10354	118	242
Königs Wusterhausen	15936	27756	1362	4498	160	432	14218	22457	196	369
Kyritz	7150	11789	757	1958	319	737	5979	8941	95	153
Lübben	5846	9452	297	892	101	254	5400	8214	48	92
Luckau	6234	10547	598	1481	158	305	5407	8653	71	108
Luckenwalde	6755	16512	747	2610	142	461	5824	13365	42	76
Nauen	16202	28439	2098	4786	390	1020	13482	22200	232	433
Neuruppin	10732	20517	1427	3687	372	803	8785	15739	148	288
Oranienburg	22320	40948	2258	7016	571	1405	19290	32107	201	420
Perleberg	13003	25485	1300	3580	664	1400	10809	20043	230	462
Potsdam	17952	28938	1839	3949	191	603	15733	24059	189	327
Prenzlau	6388	13144	1040	3667	513	1259	4743	8027	92	191
Pritzwalk	6263	11033	767	1863	48	184	5382	8845	66	141
Rathenow	9220	19577	1212	3971	583	1823	7320	13485	105	298
Seelow	9051	13992	989	2614	533	839	7405	10329	124	210
Senftenberg	16486	36937	4602	15758	352	1280	11443	19683	89	216
Spremberg	6573	15351	1251	4709	183	792	5093	9712	46	138
Strausberg	15902	27738	1309	3930	318	707	14135	22867	140	234
Templin	5477	10127	749	2060	444	749	4226	7172	58	146
Wittstock	3826	6708	359	985	38	125	3300	5361	129	237
Zossen	12595	20843	1582	4925	148	402	10746	15334	119	182
Land insgesamt	399479	797412	48601	155280	12702	38574	333912	594718	4264	8840

Brandenburg

5 Wohngebäude

5.2 Wohngebäude und Anzahl der darin befindlichen Wohneinheiten nach Eigentumsform der Gebäude

Kreis	Wohngebäude		Davon waren im							
			Volkseigentum		Genoss.Eigentum		Privateigentum		Sonstigen Eigentum	
	ins-gesamt	Wohn-einheiten	zu-sammen	Wohn-einheiten	zu-sammen	Wohn-einheiten	zu-sammen	Wohn-einheiten	zu-sammen	Wohn-einheiten
01.01.1971										
Stkrs. Brandenburg (Havel) .	8793	33263	3319	14797	1251	7272	4210	11155	13	39
Stkrs. Cottbus	6871	30371	1833	12924	695	4936	4330	12475	13	36
Stkrs. Eisenhüttenstadt . . .	2600	13925	1180	9231	460	2843	955	1835	5	16
Stkrs. Frankfurt (Oder)	5131	21420	1715	9803	600	4036	2805	7551	11	30
Stkrs. Potsdam	9971	39022	2768	13549	1106	6783	6082	18657	15	33
Stkrs. Schwedt (Oder)	1481	11198	790	7534	287	2783	403	851	1	30
Angermünde	7219	14196	1591	4777	560	1364	5011	7940	57	115
Bad Freienwalde	7098	13812	1170	3953	449	1101	5469	8738	10	20
Bad Liebenwerda	11219	20499	664	1970	392	1589	10130	16857	33	83
Beeskow	7292	11888	863	2389	223	472	6191	8998	15	29
Belzig	7518	11165	790	1768	187	526	6522	8826	19	45
Bernau	15376	26782	1903	5209	509	1552	12873	19797	91	224
Brandenburg	9116	13225	724	1824	377	742	7998	10624	17	35
Calau	7742	19922	1563	8502	410	2694	5737	8561	32	165
Cottbus	10833	17420	726	2050	223	559	9856	14737	28	74
Eberswalde	10961	27761	2233	8444	542	2289	8150	16940	36	88
Eisenhüttenstadt	4987	8180	560	1631	90	147	4327	6382	10	20
Finsterwalde	10413	21228	1058	3505	386	2137	8951	15547	18	39
Forst	6290	16760	707	3106	255	1398	5300	12160	28	96
Fürstenwalde	17589	34865	2890	9137	623	2161	14039	23466	37	101
Gransee	8197	16784	1245	3685	361	922	6518	12020	73	157
Guben	4596	13975	975	5579	342	2194	3264	6168	15	34
Herzberg	7457	13355	685	2089	212	1041	6547	10194	13	31
Jüterbog	7454	13498	787	2000	401	1422	6241	10023	25	53
Königs Wusterhausen	17476	30317	2420	7190	306	1237	14724	21833	26	57
Kyritz	7325	12462	1112	3253	422	1015	5771	8160	20	34
Lübben	6240	11441	714	2639	191	771	5322	8013	13	18
Luckau	6253	10831	809	2307	298	824	5128	7670	18	30
Luckenwalde	7040	16909	1145	3830	295	1321	5580	11712	20	46
Nauen	17811	30396	3594	8398	603	1591	13577	20298	37	109
Neuruppin	10917	21623	1857	5757	559	1388	8451	14365	50	113
Oranienburg	24341	46334	3974	11574	1077	4683	19228	29875	62	202
Perleberg	13379	28716	1840	6073	1288	4119	10227	18473	24	51
Potsdam	19292	33194	2947	7285	422	1969	15870	23822	53	118
Prenzlau	7069	14922	1705	6322	727	1651	4611	6879	26	70
Pritzwalk	6374	11584	933	2872	473	983	4951	7699	17	30
Rathenow	9662	22744	1780	7081	890	3561	6977	12046	15	56
Seelow	9309	14766	1345	4078	559	932	7395	9741	10	15
Senftenberg	17947	43493	5527	20104	652	3548	11725	19711	43	130
Spremberg	6985	16690	1704	6185	235	1033	5014	9380	32	92
Strausberg	17282	30715	2842	8573	517	1351	13901	20747	22	44
Templin	5736	11104	1112	3654	526	1113	4081	6302	17	35
Wittstock	3870	7109	591	1822	244	499	3031	4782	4	6
Zossen	13631	24460	2499	7311	455	2586	10662	14536	15	27
Land insgesamt	424143	904324	73189	265764	21680	89138	328135	546546	1139	2876

Brandenburg

5. Wohngebäude

5.2 Wohngebäude und Anzahl der darin befindlichen Wohneinheiten nach Eigentumsform der Gebäude

Kreis	Wohngebäude		Davon waren im							
	ins- gesamt	Wohn- einheiten	Volkseigentum		Genoss.Eigentum		Privateigentum		Sonstigen Eigentum	
			zu- sammen	Wohn- einheiten	zu- sammen	Wohn- einheiten	zu- sammen	Wohn- einheiten	zu- sammen	Wohn- einheiten
31.12.1981										
Stkrs. Brandenburg (Havel)	9397	37958	3873	18958	1589	10669	3684	7193	251	1138
Stkrs. Cottbus	7530	44118	2682	24134	1258	12206	3431	7209	159	569
Stkrs. Eisenhüttenstadt	2910	16583	1349	10725	571	4339	958	1443	32	76
Stkrs. Frankfurt (Oder)	5682	31231	2166	16232	1048	10463	2391	4279	77	257
Stkrs. Potsdam	10675	52391	3418	24029	1508	12846	5290	13938	459	1578
Stkrs. Schwedt (Oder)	2008	17289	939	10374	561	6203	501	701	7	11
Angermünde	7524	13889	1940	5768	698	1647	4721	6154	165	320
Bad Freienwalde	7384	13967	1632	5891	468	1161	5217	6815	67	100
Bad Liebenwerda	11525	20867	894	2940	476	1980	10086	15816	69	131
Beeskow	7942	13103	1249	3657	289	696	6188	8220	216	530
Belzig	7687	11714	918	2496	325	901	6401	8252	43	65
Bernau	15956	27998	2819	9245	592	1922	12089	16104	456	727
Brandenburg	9448	13577	876	2558	360	740	8059	10028	153	251
Calau	7722	20756	1692	9629	482	3428	5487	7572	61	127
Cottbus	10630	17419	1017	3311	172	492	9350	13452	91	164
Eberswalde	11897	31302	3053	13684	750	4334	7749	12284	345	1000
Eisenhüttenstadt	5143	7977	624	1700	76	152	4401	6040	42	85
Finsterwalde	10844	22791	1498	5677	488	3034	8754	13863	104	217
Forst	6383	16947	1026	5194	331	2047	4863	8985	163	721
Fürstenwalde	18816	40505	3650	15225	787	3962	13812	20107	567	1211
Gransee	8684	17218	1725	5484	370	1011	6402	10370	187	353
Guben	4904	16266	1099	7294	479	3562	3288	5321	38	89
Herzberg	7863	13368	788	2370	364	1678	6645	9214	66	106
Jüterbog	7704	13600	915	2666	447	1655	6225	9044	117	235
Königs Wusterhausen	18154	33452	2944	11094	407	1857	14678	20281	125	220
Kyritz	7678	12834	1368	4113	531	1198	5705	7421	74	102
Lübben	6506	11917	775	2902	271	1302	5365	7487	95	226
Luckau	6409	11225	1016	3172	281	831	5046	7101	66	121
Luckenwalde	7291	17516	1442	5798	474	2328	5265	9068	110	322
Nauen	18184	30515	3853	9894	852	2283	13248	17999	231	339
Neuruppin	11380	23682	2422	9137	667	2272	8036	11823	255	450
Oranienburg	25694	50287	4073	14364	1296	7123	19437	27142	888	1658
Perleberg	13573	29778	2428	9485	1417	5317	9590	14729	138	247
Potsdam	20708	36029	3076	9143	688	3220	16564	22999	380	667
Prenzlau	7474	16464	1983	8319	961	2354	4452	5647	78	144
Pritzwalk	6577	12144	1049	3726	680	1728	4763	6542	85	148
Rathenow	9926	24129	2100	9251	1111	5282	6559	9256	156	340
Seelow	9331	14591	1704	5234	598	1047	6920	8133	109	177
Senftenberg	18129	45639	5377	22724	815	5167	11824	17555	113	193
Spremberg	6959	16776	1676	7130	257	1419	4900	7805	126	422
Strausberg	18433	33555	3060	11939	540	1642	14515	19445	318	529
Templin	5999	11924	1234	4549	607	1521	4070	5694	88	160
Wittstock	4086	8645	820	2880	401	1818	2822	3867	43	80
Zossen	14457	26451	2713	8352	611	3572	10821	14074	312	453
Land insgesamt	443206	1000387	86955	372447	27954	144409	320572	466472	7725	17059

Brandenburg

5 Wohngebäude

5.3 Wohngebäude nach dem Baujahr

Kreis	Wohn- gebäude insgesamt	Darunter waren errichtet ...				
		vor 1870	1870 bis 1899	1900 bis 1918	1919 bis 1945	nach 1945
15.03.1961						
Stkrs. Brandenburg (Havel)	8365	1139	1318	1187	3899	822
Stkrs. Cottbus	6000	698	1415	1038	2191	658
Stkrs. Eisenhüttenstadt . . .	890	9	5	6	4	866
Stkrs. Frankfurt (Oder)	4591	368	771	538	2263	651
Stkrs. Potsdam	9420	1378	2128	1608	3474	832
Angermünde	7712	1919	1445	900	1516	1932
Bad Freienwalde	6963	2269	1452	707	1095	1440
Bad Liebenwerda	10783	2222	2043	1850	3317	1351
Beeskow	6821	1706	1386	1086	1362	1281
Belzig	7471	1794	2048	1210	1792	627
Bernau	14173	1569	1459	1600	8257	1288
Brandenburg	8912	2246	2595	1332	1861	878
Calau	7232	1762	1618	1191	1411	1250
Cottbus	10392	1974	2211	1820	2838	1549
Eberswalde	10535	1850	2222	1654	3853	956
Eisenhüttenstadt	5907	1040	1270	979	1628	990
Finsterwalde	9988	2069	1951	1821	3082	1065
Forst	5978	585	1220	1115	2022	1036
Fürstenwalde	17086	1994	2753	2865	7661	1813
Gransee	7703	1689	2104	1409	1617	884
Guben	4171	528	948	650	1265	780
Herzberg	7228	1933	1537	1129	1766	863
Jüterbog	7247	1847	1608	1105	1939	748
Königs Wusterhausen	15936	1276	1840	2137	9295	1388
Kyritz	7150	2857	1577	847	973	896
Lübben	5846	1422	1194	963	1298	969
Luckau	6234	1876	1447	963	1058	890
Luckenwalde	6755	1323	1870	1061	2094	407
Nauen	16202	1969	1468	1396	9642	1727
Neuruppin	10732	3886	2279	1226	2253	1088
Oranienburg	22320	1966	2107	2886	13243	2118
Perleberg	13003	3517	2978	2059	3090	1359
Potsdam	17952	1800	2669	2205	10070	1208
Prenzlau	6388	1505	1010	697	1375	1801
Pritzwalk	6263	2014	1396	845	1019	989
Rathenow	9220	1943	2108	1252	2720	1197
Seelow	9051	2572	1533	877	1059	3010
Senftenberg	16486	1480	2287	3094	7447	2178
Spremberg	6573	806	1015	1193	2764	795
Strausberg	15902	1302	1490	1930	9084	2096
Templin	5477	1493	932	732	1223	1097
Wittstock	3826	1405	894	478	560	489
Zossen	12595	1174	1708	1287	7071	1355
Land insgesamt	399479	72174	71309	56928	147451	51617

Brandenburg

5 Wohngebäude

5.3 Wohngebäude nach dem Baujahr

Kreis	Wohn- gebäude insgesamt	Darunter waren errichtet ...					
		vor 1870	1870 bis 1899	1900 bis 1918	1919 bis 1945	1946 bis 1960	1961 bis 1970
01.01.1971							
Stkrs. Brandenburg (Havel) .	8793	666	1335	1241	4040	843	664
Stkrs. Cottbus	6871	434	1206	1107	2318	752	1034
Stkrs. Eisenhüttenstadt . . .	2600	97	299	246	341	1065	549
Stkrs. Frankfurt (Oder)	5131	214	831	538	2346	670	520
Stkrs. Potsdam	9971	1410	1777	1647	3702	854	573
Stkrs. Schwedt (Oder)	1481	60	108	39	218	115	938
Angermünde	7219	1514	1437	819	1398	1746	278
Bad Freienwalde	7098	1843	1624	741	1154	1436	294
Bad Liebenwerda	11219	1747	2117	1949	3357	1381	648
Beeskow	7292	1416	1510	1080	1547	1342	376
Belzig	7518	1429	2091	1260	1711	701	295
Bernau	15376	1293	1771	1621	8596	1502	562
Brandenburg	9116	1784	2814	1408	2000	868	233
Calau	7742	1268	1645	1149	1484	1176	994
Cottbus	10833	1574	2221	1795	3021	1580	564
Eberswalde	10961	1522	2120	1792	3992	986	495
Eisenhüttenstadt	4987	789	962	644	1347	999	222
Finsterwalde	10413	1774	1897	1805	3174	1195	563
Forst	6290	458	1161	1131	2086	1037	408
Fürstenwalde	17589	1544	2562	2746	8104	1894	686
Gransee	8197	1553	2213	1329	1707	1041	343
Guben	4596	349	891	673	1306	792	576
Herzberg	7457	1478	1588	1102	1851	897	536
Jüterbog	7454	1496	1681	1194	2072	755	249
Königs Wusterhausen	17476	983	1808	2221	10111	1593	719
Kyritz	7325	1807	2241	979	1098	910	272
Lübben	6240	913	1334	1078	1334	1011	554
Luckau	6253	1467	1549	974	1042	885	332
Luckenwalde	7040	1137	1760	1121	2228	539	241
Nauen	17811	1569	1734	1351	10741	1888	518
Neuruppin	10917	3320	2493	1334	2311	1038	388
Oranienburg	24341	1567	2212	2920	14199	2459	964
Perleberg	13379	2877	3140	2202	3146	1417	592
Potsdam	19292	1581	2696	2216	10612	1467	698
Prenzlau	7069	1457	1112	747	1527	1796	425
Pritzwalk	6374	1720	1382	892	1073	991	268
Rathenow	9662	1842	1942	1322	2843	1158	541
Seelow	9309	1861	1901	896	1215	2984	428
Senftenberg	17947	1238	2291	3101	7851	2314	1097
Spremberg	6985	559	1005	1232	2950	895	329
Strausberg	17282	991	1515	1844	9735	2211	950
Templin	5736	1279	961	723	1288	1132	338
Wittstock	3870	1222	976	459	545	490	164
Zossen	13631	974	1585	1367	7598	1482	605
Land insgesamt	424143	58076	73498	58035	156319	54287	23023

Brandenburg

6 Wohneinheiten

6.1 Wohneinheiten nach Anzahl der Räume (einschl. Küchen)

Kreis	Wohn- einheiten insgesamt	Davon mit ... Räumen							Räume insgesamt
		1	2	3	4	5	6 und mehr		
							Wohn- einheiten	Räume	
01.01.1971									
Stkrs. Brandenburg (Havel)	33456	545	2956	15314	11151	2631	859	5442	115600
Stkrs. Cottbus	30595	1414	3650	9992	11710	3009	820	5274	105849
Stkrs. Eisenhüttenstadt	13989	382	1047	3906	6733	1608	313	1972	51138
Stkrs. Frankfurt (Oder)	21580	470	3081	7375	7592	2325	737	4700	75450
Stkrs. Potsdam	39667	1084	4911	14213	12819	4629	2011	13071	141037
Stkrs. Schwedt (Oder)	11220	341	599	3884	4417	1866	113	736	40925
Angermünde	14388	439	1839	4304	5123	1928	755	4891	52052
Bad Freienwalde	14158	320	1830	4223	4972	1998	815	5366	51893
Bad Liebenwerda	20845	574	2654	6479	6576	2985	1577	10176	76724
Beeskow	12207	382	1574	3369	3941	1920	1021	6626	45627
Belzig	11362	240	951	2581	3616	2243	1731	11375	46939
Bernau	27352	576	3739	9999	8938	3073	1027	6630	95798
Brandenburg	13441	245	1140	3615	4287	2558	1596	10380	53688
Calau	20053	673	1729	5912	7606	3011	1122	7166	74512
Cottbus	17680	727	3209	5813	4939	2142	850	5563	60613
Eberswalde	28202	398	3302	10888	9501	3120	993	6450	99720
Eisenhüttenstadt	8331	87	1317	2299	2698	1315	615	4050	31035
Finsterwalde	21581	416	2369	7440	7685	2620	1051	6873	78187
Forst	16934	736	4478	5332	4280	1542	566	3623	54141
Fürstenwalde	35822	727	5073	12461	11897	4190	1474	9668	126462
Gransee	16979	519	2485	5824	5504	1962	685	4443	59230
Guben	14095	1027	2227	4273	4731	1363	474	3042	47081
Herzberg	13523	284	1374	3672	4544	2190	1459	9424	52598
Jüterbog	13650	282	1335	3703	4453	2482	1395	9050	53333
Königs Wusterhausen	31228	574	4013	11029	10242	3895	1475	9656	111786
Kyritz	12590	207	1125	3557	4235	2307	1159	7523	49126
Lübben	11676	365	1608	3455	3598	1752	898	5861	42959
Luckau	11015	294	1213	2987	3415	1883	1223	7921	42677
Luckenwalde	17149	352	2897	6034	5052	1899	915	6031	59982
Nauen	31238	677	3590	10347	10765	4212	1647	10793	113811
Neuruppin	21939	530	2606	6963	7279	3191	1370	8950	80652
Oranienburg	47205	1096	5404	16325	16433	6052	1895	12309	169180
Perleberg	29008	478	1992	8995	10892	4542	2109	13246	110971
Potsdam	34315	669	3312	10579	11614	5418	2723	17774	130350
Prenzlau	15127	382	1820	5020	5085	2037	783	5113	54720
Pritzwalk	11704	215	877	3130	3916	2236	1330	8656	46859
Rathenow	23050	454	1872	8640	8163	2788	1133	7468	84178
Seelow	15124	401	1630	4109	5146	2604	1234	7866	57458
Senftenberg	43915	765	4453	14909	15618	5940	2230	14310	160880
Spremberg	16885	476	2401	5729	5293	2124	862	5572	59829
Strausberg	31556	570	4118	10851	10752	4008	1257	8254	112661
Templin	11380	298	1324	3501	4071	1561	625	4097	41635
Wittstock	7211	164	659	2063	2427	1267	631	4064	27778
Zossen	25175	708	2392	7225	8732	4369	1749	11358	95298
Land insgesamt	919600	22563	108175	302319	312441	122795	51307	332813	3342422

Brandenburg

6 Wohneinheiten

6.1 Wohneinheiten nach Anzahl der Räume (einschl. Küchen)

Kreis	Wohn- einheiten insgesamt	Davon mit ... Räumen							Räume insgesamt
		1	2	3	4	5	6 und mehr		
							Wohn- einheiten	Räume	
31.12.1981									
Stkrs. Brandenburg (Havel)	38003	701	3079	15470	14462	3225	1066	6649	133891
Stkrs. Cottbus	44119	1661	3925	11178	20257	5935	1163	7250	160998
Stkrs. Eisenhüttenstadt	16583	238	1169	4496	8315	1882	483	3010	61744
Stkrs. Frankfurt (Oder)	31275	898	3483	9456	12032	4308	1098	6848	112748
Stkrs. Potsdam	52623	1044	6605	16287	19887	6762	2038	12833	189306
Stkrs. Schwedt (Oder)	17324	395	1484	4141	7773	3239	292	1819	64892
Angermünde	13892	160	1224	3515	5165	2659	1169	7355	54463
Bad Freienwalde	13967	133	1110	3586	5300	2516	1322	8402	55293
Bad Liebenwerda	20874	252	1574	5711	6848	3877	2612	16720	84030
Beeskow	13108	168	1041	3073	4600	2504	1722	11084	53473
Belzig	11846	136	661	2170	3946	2694	2239	14658	51880
Bernau	28058	291	2466	8508	10273	4805	1715	10766	106630
Brandenburg	13661	117	698	3080	4589	3003	2174	13983	58107
Calau	20763	168	1437	5874	8327	3365	1592	10189	80986
Cottbus	17446	374	2080	4836	5503	2928	1725	10930	66624
Eberswalde	31320	302	2451	10282	12144	4590	1551	9746	117322
Eisenhüttenstadt	7978	110	796	1856	2497	1657	1062	6746	32289
Finsterwalde	22796	270	1676	6876	8688	3484	1802	11467	87889
Forst	16954	361	3526	4948	5141	2137	841	5239	58745
Fürstenwalde	40539	658	4028	11354	15485	6581	2433	15316	152937
Gransee	17250	380	1781	5054	6300	2651	1084	6837	64396
Guben	16267	367	2083	4062	7128	1835	792	5040	59446
Herzberg	13386	99	748	3055	4524	2712	2248	14549	56965
Jüterbog	13612	202	867	3276	4774	2673	1820	11760	55985
Königs Wusterhausen	33669	369	3554	9877	12350	5546	1973	12418	126656
Kyritz	12956	154	874	3182	4731	2662	1353	8599	52281
Lübben	11958	195	1037	3107	4016	2117	1486	9465	47704
Luckau	11225	136	825	2799	3617	2192	1656	10631	46242
Luckenwalde	17552	255	2204	5614	5990	2355	1134	7248	64488
Nauen	30838	426	2607	9011	11474	5213	2107	13288	117922
Neuruppin	23773	478	2042	6603	8756	4049	1845	11749	91389
Oranienburg	50389	927	4884	14418	19119	8286	2755	17261	189116
Perleberg	29779	324	1565	8680	11793	5193	2224	14061	116692
Potsdam	36256	515	2793	9773	13150	6778	3247	20502	142412
Prenzlau	16469	259	1439	4907	5793	2767	1304	8327	63192
Pritzwalk	12144	126	635	2924	4212	2580	1667	10718	50634
Rathenow	24164	406	1533	8011	9459	3340	1415	9034	91075
Seelow	14595	203	904	3291	5024	3311	1862	11842	60377
Senftenberg	45681	403	3352	14017	17567	7157	3185	20240	175451
Spremberg	16782	330	1747	5124	5762	2597	1222	7703	62932
Strausberg	33604	379	3038	9543	12323	6320	2001	12614	128590
Templin	11947	164	1063	3161	4411	2141	1007	6367	46489
Wittstock	8646	100	625	1974	3296	1777	874	5579	34920
Zossen	26683	287	2121	6591	10088	5339	2257	14314	105663
Land insgesamt	1002754	15921	88834	284751	376889	163742	72617	461156	3835264

Brandenburg

6 Wohneinheiten

6.2 Wohneinheiten nach Anzahl der Wohnräume

Kreis	Wohn- einheiten insgesamt	Davon mit ... Wohnräumen						Wohn- räume insgesamt
		1	2	3	4	5 und mehr		
						Wohn- einheiten	Wohn- räume	
15.03.1961								
Stkrs. Brandenburg (Havel) .	28607	2891	14613	8588	1835	680	3587	68808
Stkrs. Cottbus	22179	4486	8654	6459	1794	786	4192	52539
Stkrs. Eisenhüttenstadt . . .	5940	330	1459	3482	483	186	966	16592
Stkrs. Frankfurt (Oder)	17107	3225	6255	5595	1472	560	2932	41340
Stkrs. Potsdam	35270	5220	14486	10405	3517	1642	8872	88347
Angermünde	15776	3305	5904	4368	1590	609	3236	37813
Bad Freienwalde	13366	2477	4952	4096	1337	504	2758	32775
Bad Liebenwerda	19164	2452	6991	6303	2422	996	5302	50333
Beeskow	11270	1938	3838	3491	1402	601	3242	28937
Belzig	11108	1179	3188	3660	1921	1160	6347	32566
Bernau	26551	5772	11803	6849	1650	477	2558	59083
Brandenburg	13348	1527	4664	4277	2013	867	4711	36449
Calau	14656	2716	5028	4625	1771	516	2742	36473
Cottbus	16559	3537	6551	4530	1515	426	2277	38566
Eberswalde	25953	4162	11349	7571	2213	658	3529	61954
Eisenhüttenstadt	11528	2645	4296	3334	969	284	1523	26638
Finsterwalde	20533	3022	8110	6946	1829	626	3401	50797
Forst	16057	5227	5611	3494	1252	473	2476	34415
Fürstenwalde	34935	6590	14552	10168	2728	897	4899	82009
Gransee	16644	3706	6825	4427	1232	454	2417	37982
Guben	10155	2722	3626	2878	714	215	1143	22607
Herzberg	12160	1336	3687	4391	1911	835	4495	34022
Jüterbog	13050	1586	4713	4162	1794	795	4288	34962
Königs Wusterhausen	29717	4884	12797	8415	2716	905	4917	71504
Kyritz	11947	1309	4405	3719	1675	839	4533	32509
Lübben	9863	1450	3645	2874	1302	592	3187	25757
Luckau	10779	1476	3451	3523	1563	766	4093	29292
Luckenwalde	16963	3836	6741	4259	1507	620	3399	39522
Nauen	31163	5218	13530	8726	2751	938	5077	74537
Neuruppin	20989	3249	7923	6004	2632	1181	6369	54004
Oranienburg	42959	7256	17586	12535	4487	1095	5917	103898
Perleberg	25900	1816	9580	9031	3871	1602	8577	72130
Potsdam	30965	3853	11316	9308	4433	2055	11187	83328
Prenzlau	13471	2312	5446	3811	1345	557	2976	32993
Pritzwalk	11219	1007	3628	3718	1884	982	5287	32240
Rathenow	20207	2187	8876	6044	2212	888	4868	51787
Seeiow	14450	2264	5462	4501	1598	625	3353	36436
Senftenberg	38306	5257	14338	12797	4457	1457	7772	97924
Spremberg	15735	2776	6102	4939	1515	403	2153	38010
Strausberg	29483	5685	12402	8375	2336	685	3715	68673
Templin	10409	1928	4141	2949	995	396	2151	25188
Wittstock	6779	657	2463	2254	979	426	2272	18533
Zossen	22337	2861	8037	6821	3445	1173	6361	59539
Land insgesamt	825557	133332	323024	248702	87067	33432	180057	2053811

Brandenburg

6 Wohneinheiten

6.2 Wohneinheiten nach Anzahl der Wohnräume

Kreis	Wohn- einheiten insgesamt	Davon mit ... Wohnräumen						Wohn- räume insgesamt
		1	2	3	4	5 und mehr		
						Wohn- einheiten	Wohn- räume	

01.01.1971								
Stkrs. Brandenburg (Havel) .	33456	2642	15989	11317	2646	862	4603	83758
Stkrs. Cottbus	30595	4687	10295	11772	3005	836	4512	77125
Stkrs. Eisenhüttenstadt . . .	13989	1210	4089	6759	1616	315	1657	37786
Stkrs. Frankfurt (Oder)	21580	2861	8007	7634	2325	753	3991	55088
Stkrs. Potsdam	39667	5099	14887	13001	4643	2037	11135	103583
Stkrs. Schwedt (Oder)	11220	826	3989	4418	1857	130	686	30172
Angermünde	14388	1999	4494	5177	1956	782	4115	38457
Bad Freienwalde	14158	1920	4376	5033	2002	827	4582	38361
Bad Liebenwerda	20845	2578	6993	6650	3011	1613	8692	57250
Beeskow	12207	1642	3545	3995	1965	1060	5785	34362
Belzig	11362	904	2773	3668	2267	1750	9695	36217
Bernau	27352	3891	10312	9020	3087	1042	5658	69581
Brandenburg	13441	1094	3834	4336	2572	1605	8822	40880
Calau	20053	2117	6149	7634	3025	1128	6073	55490
Cottbus	17680	3440	6199	4986	2177	878	4754	44258
Eberswalde	28202	3381	11115	9556	3131	1019	5538	72341
Eisenhüttenstadt	8331	1329	2331	2706	1339	626	3399	22864
Finstenwalde	21581	2555	7616	7721	2628	1061	5837	57299
Forst	16934	4895	5580	4320	1553	586	3108	38335
Fürstenwalde	35822	5234	12877	12011	4213	1487	8221	92094
Gransee	16979	2698	6050	5541	1981	709	3818	43163
Guben	14095	3049	4435	4757	1376	478	2574	34268
Herzberg	13523	1344	3904	4612	2194	1469	8004	39768
Jüterbog	13650	1308	3915	4517	2498	1412	7712	40393
Königs Wusterhausen	31228	3981	11454	10372	3932	1489	8195	81928
Kyritz	12590	1148	3693	4262	2319	1168	6386	36982
Lübben	11676	1650	3687	3655	1767	917	5002	32059
Luckau	11015	1322	3097	3458	1893	1245	6735	32197
Luckenwalde	17149	3032	6177	5102	1908	930	5158	43482
Nauen	31238	3749	10732	10836	4246	1675	9182	83887
Neuruppin	21939	2734	7231	7354	3216	1404	7668	59790
Oranienburg	47205	5932	16780	16505	6074	1914	10461	123764
Perleberg	29008	1984	9373	10997	4610	2044	11083	83244
Potsdam	34315	3311	11036	11728	5491	2749	15155	97686
Prenzlau	15127	1853	5300	5112	2052	810	4381	40378
Pritzwalk	11704	852	3285	3957	2251	1359	7406	35703
Rathenow	23050	1892	8995	8207	2806	1150	6382	62109
Seelow	15124	1769	4332	5180	2602	1241	6744	43125
Senftenberg	43915	4612	15397	15696	5968	2242	12108	118474
Spremberg	16885	2507	6036	5334	2131	877	4747	43852
Strausberg	31556	4171	11242	10823	4035	1285	7054	82318
Templin	11380	1446	3640	4092	1565	637	3501	30763
Wittstock	7211	672	2167	2452	1282	638	3445	20935
Zossen	25175	2554	7604	8871	4392	1754	9634	71577
Land insgesamt	919600	113874	315012	315134	123607	51973	283398	2467126

Brandenburg

6 Wohneinheiten

6.2 Wohneinheiten nach Anzahl der Wohnräume

Kreis	Wohn- einheiten insgesamt	Davon mit ... Wohnräumen						Wohn- räume insgesamt
		1	2	3	4	5 und mehr		
						Wohn- einheiten	Wohn- räume	
31.12.1981								
Stkrs. Brandenburg (Havel) .	38003	2989	16088	14621	3234	1071	5611	97575
Stkrs. Cottbus	44119	5249	11416	20323	5960	1171	6133	119023
Stkrs. Eisenhüttenstadt . . .	16583	1231	4603	8369	1895	485	2538	45662
Stkrs. Frankfurt (Oder)	31275	3829	9946	12063	4328	1109	5814	83036
Stkrs. Potsdam	52623	6694	17008	20080	6782	2059	10905	138983
Stkrs. Schwedt (Oder)	17324	1774	4222	7789	3246	293	1533	48102
Angermünde	13892	1200	3654	5190	2676	1172	6202	40984
Bad Freienwalde	13967	1117	3665	5333	2523	1329	7116	41654
Bad Liebenwerda	20874	1278	6108	6943	3910	2635	14237	64200
Beeskow	13108	1022	3212	4635	2510	1729	9403	40794
Belzig	11846	618	2295	3982	2707	2244	12447	40429
Bernau	28058	2476	8684	10351	4826	1721	9082	79283
Brandenburg	13661	651	3166	4644	3019	2181	11845	44836
Calau	20763	1391	6030	8365	3381	1596	8618	60688
Cottbus	17446	2023	5168	5572	2940	1743	9299	50134
Eberswalde	31320	2472	10474	12210	4607	1557	8227	86705
Eisenhüttenstadt	7978	789	1938	2521	1665	1065	5701	24589
Finsterwalde	22796	1610	7120	8753	3504	1809	9703	65828
Forst	16954	3541	5216	5185	2161	851	4451	42623
Fürstenwalde	40539	4182	11718	15601	6598	2440	12923	113736
Gransee	17250	1907	5240	6339	2672	1092	5796	47888
Guben	16267	2176	4276	7167	1848	800	4291	43912
Herzberg	13386	667	3185	4557	2724	2253	12328	43932
Jüterbog	13612	854	3439	4809	2683	1827	9978	42869
Königs Wusterhausen	33669	3367	10276	12460	5583	1983	10498	94129
Kyritz	12956	837	3337	4754	2675	1353	7248	39721
Lübben	11958	1006	3261	4053	2141	1497	8037	36288
Luckau	11225	811	2908	3640	2205	1661	9003	35370
Luckenwalde	17552	2262	5716	6049	2376	1149	6191	47536
Nauen	30838	2626	9307	11550	5240	2115	11223	88073
Neuruppin	23773	2196	6807	8850	4067	1853	9950	68578
Oranienburg	50389	5189	14909	19213	8315	2763	14550	140456
Perleberg	29779	1542	8882	11899	5221	2235	11895	87782
Potsdam	36256	2659	10219	13282	6827	3269	17377	107628
Prenzlau	16469	1435	5111	5834	2781	1308	7045	47328
Pritzwalk	12144	588	3049	4242	2591	1674	9092	38868
Rathenow	24164	1659	8241	9480	3365	1419	7641	67682
Seelow	14595	910	3435	5061	3317	1872	10032	46263
Senftenberg	45681	3260	14377	17646	7199	3199	17134	130882
Spremberg	16782	1798	5343	5800	2611	1230	6524	46852
Strausberg	33604	3021	9843	12383	6347	2010	10664	95908
Templin	11947	1103	3249	4436	2151	1008	5366	34879
Wittstock	8646	650	2017	3313	1791	875	4711	26498
Zossen	26683	2010	6871	10180	5355	2267	12111	79823
Land insgesamt	1002754	90669	295029	379527	164557	72972	390473	2868009

Brandenburg

6 Wohneinheiten

6.3 Wohneinheiten nach Ausstattungsmerkmalen

Kreis	Wohn- einheiten insgesamt	Und zwar mit					
		Anschluß an das öffentliche Netz für			Innen- toilette	Bad/ Dusche	Fern-/ Zentral- heizung
		Wasser	Gas	Kanali- sation			
15.03.1961							
Stkrs. Brandenburg (Havel) .	28607	25620	21344	23557	16492	10599	468
Stkrs. Cottbus	22179	15491	17807	15073	10248	8342	1348
Stkrs. Eisenhüttenstadt . . .	5940	5902	5866	5891	5894	5895	2214
Stkrs. Frankfurt (Oder) . . .	17107	15462	13827	14170	10024	7274	306
Stkrs. Potsdam	35270	32772	30231	29476	23958	15970	3326
Angermünde	15776	5663	4012	1846	2719	1803	108
Bad Freienwalde	13366	5473	3824	3772	2676	1591	114
Bad Liebenwerda	19164	7145	2053	2453	2257	2345	15
Beeskow	11270	1826	1377	767	1601	1475	117
Belzig	11108	4336	791	563	1904	2165	151
Bernau	26551	10264	4876	3653	6485	4551	425
Brandenburg	13348	1537	1	411	1334	1258	153
Calau	14656	6193	1420	2874	3350	3253	1298
Cottbus	16559	500	703	136	791	862	24
Eberswalde	25953	13584	10996	10297	8216	4711	292
Eisenhüttenstadt	11528	3744	2352	1450	1791	1656	105
Finstcrwalde	20533	9493	6447	4601	4038	3565	275
Forst	16057	7974	9708	6876	3988	3112	504
Fürstenwalde	34935	17885	15820	4850	12752	8600	933
Gransee	16644	5335	2741	853	1692	1275	101
Guben	10155	5649	5690	4550	3043	2656	88
Herzberg	12160	3353	21	1173	1932	1645	78
Jüterbog	13050	8068	2611	4637	4499	3008	184
Königs Wusterhausen	29717	11861	9188	3827	12795	8841	1632
Kyritz	11947	3213	585	1791	1719	1269	143
Lübben	9863	2406	1628	1696	1644	1471	44
Luckau	10779	3863	1418	1477	1303	1431	942
Luckenwalde	16963	11585	9975	8923	4796	3711	472
Nauen	31163	15003	7772	3405	12744	9157	1966
Neuruppin	20989	6841	7814	5963	4810	3261	244
Oranienburg	42959	23141	13051	8026	19618	13648	1698
Perleberg	25900	14170	13363	10934	7449	4056	585
Potsdam	30965	18608	11197	4775	14602	11491	3700
Prenzlau	13471	4836	3510	2413	2804	1812	75
Pritzwalk	11219	3167	2627	1076	1239	1032	179
Rathenow	20207	9766	7587	8938	7367	5438	525
Seelow	14450	2711	0	0	1583	1632	96
Senftenberg	38306	30783	4614	15318	12758	11826	1116
Spremberg	15735	9116	7512	4576	4421	3858	965
Strausberg	29483	17323	2308	3369	11394	8148	1768
Templin	10409	3491	468	1817	1875	1077	44
Wittstock	6779	313	2084	286	744	659	73
Zossen	22337	8758	4655	2863	10633	9127	1384
Land insgesamt	825557	414224	275874	235402	267982	200556	30278

Brandenburg

6 Wohneinheiten

6.3 Wohneinheiten nach Ausstattungsemerkmalen

Kreis	Wohn- einheiten insgesamt	Und zwar mit					
		Anschluß an das öffentliche Netz für			Innen- toilette	Bad/ Dusche	Fern-/ Zentral- heizung
		Wasser	Gas	Kanali- sation			
01.01.1971							
Stkrs. Brandenburg (Havel) .	33456	32111	26982	29949	23100	17696	5306
Stkrs. Cottbus	30595	28484	26733	25888	20591	19411	11114
Stkrs. Eisenhüttenstadt . . .	13989	13584	13174	13017	12238	12173	7929
Stkrs. Frankfurt (Oder)	21580	20031	18753	19478	15263	13295	4146
Stkrs. Potsdam	39667	37322	34211	36310	26711	21751	9020
Stkrs. Schwedt (Oder)	11220	11063	10449	10971	10449	10295	9740
Angermünde	14388	8793	3379	3391	3912	3939	582
Bad Freienwalde	14158	9939	5113	5297	4887	4551	516
Bad Liebenwerda	20845	14769	2834	4323	4635	6628	569
Beeskow	12207	7334	2101	2050	3878	4142	840
Belzig	11362	8288	871	1864	3927	4869	888
Bernau	27352	19838	6548	5207	11088	9937	2764
Brandenburg	13441	7889	21	903	3888	4140	1090
Calau	20053	16362	6149	9444	11413	11951	7170
Cottbus	17680	8039	1046	840	3008	4242	688
Eberswalde	28202	21460	13845	13754	12200	10056	2246
Eisenhüttenstadt	8331	5367	882	282	2030	2882	605
Finsterwalde	21581	15537	7759	6823	6548	7583	647
Forst	16934	11634	10841	10571	5955	6026	2461
Fürstenwalde	35822	28433	18949	8143	16765	14459	3552
Gransee	16979	9781	3461	4104	4182	4172	980
Guben	14095	11712	9790	9833	8006	8068	4586
Herzberg	13523	9015	20	2650	4197	5132	542
Jüterbog	13650	11456	3389	6353	5844	5572	830
Königs Wusterhausen	31228	23927	11994	5678	16955	14211	4372
Kyritz	12590	8176	790	3611	3966	4059	694
Lübben	11676	7129	3189	3462	4214	4800	500
Luckau	11015	7769	1916	1684	3141	3964	333
Luckenwalde	17149	14339	10203	10403	7290	6544	1395
Nauen	31238	23813	9358	6354	16011	13775	4270
Neuruppin	21939	14161	8723	8430	7517	6941	1411
Oranienburg	47205	38589	17804	13522	26234	23036	7331
Perleberg	29008	22951	16383	15549	11764	10149	5054
Potsdam	34315	28624	15521	8269	20350	18502	7945
Prenzlau	15127	11005	5387	5355	6180	5872	370
Pritzwalk	11704	7952	3034	2921	3211	3505	855
Rathenow	23050	18136	10473	12672	12124	11032	4289
Seelow	15124	8910	37	946	4653	5041	801
Senftenberg	43915	39279	10712	25050	21293	22717	4777
Spremberg	16885	12644	9051	4806	6491	6919	2312
Strausberg	31556	25946	3346	6593	16134	14330	5062
Templin	11380	8311	581	3630	4197	4009	443
Wittstock	7211	4541	2390	1937	1971	2180	351
Zossen	25175	20202	8098	6509	15362	14479	4488
Land insgesamt	919600	712645	376270	378826	433773	409035	135864

Brandenburg

6 Wohneinheiten

6.3 Wohneinheiten nach Ausstattungsmerkmalen

Kreis	Wohn- einheiten insgesamt	Und zwar mit					
		Anschluß an das öffentliche Netz für			Innen- toilette	Bad/ Dusche	Fern-/ Zentral- heizung
		Wasser	Gas	Kanali- sation			
31.12.1981							
Stkrs. Brandenburg (Havel) .	38003	37430	28239	35075	30269	28248	12019
Stkrs. Cottbus	44119	42989	31117	40206	38682	39074	28072
Stkrs. Eisenhüttenstadt . . .	16583	16385	15325	15882	15538	15615	11186
Stkrs. Frankfurt (Oder)	31275	30616	25389	28936	27307	26981	17125
Stkrs. Potsdam	52623	51602	35254	49937	43391	41668	25798
Stkrs. Schwedt (Oder)	17324	17237	16076	17046	16955	16943	16390
Angermünde	13892	12392	3693	4865	8035	8572	3141
Bad Freienwalde	13967	12813	5347	6254	8992	9297	2452
Bad Liebenwerda	20874	18681	2943	4847	11020	14203	3116
Beeskow	13108	11282	2520	3244	8104	8692	3100
Belzig	11846	10617	831	2599	7693	8938	2610
Bernau	28058	25444	8061	7669	18759	18769	8584
Brandenburg	13661	11287	5	1392	8124	8914	3380
Calau	20763	19511	7364	12767	15921	17097	9713
Cottbus	17446	13397	1010	1932	8274	10592	3684
Eberswalde	31320	29315	16613	18317	20612	20191	8718
Eisenhüttenstadt	7978	7098	845	431	4747	5424	2729
Finsterwalde	22796	20579	9576	9102	12830	15385	4143
Forst	16954	14528	10305	11588	9362	10909	5209
Fürstenwalde	40539	37976	23941	15668	28908	28495	13596
Gransee	17250	14754	3950	6171	9362	9586	2720
Guben	16267	15307	11502	12450	12491	13232	8905
Herzberg	13386	11780	2	2706	8052	9445	2177
Jüterbog	13612	12657	3426	6561	8773	9682	2326
Königs Wusterhausen	33669	30441	12655	9352	24574	23733	10539
Kyritz	12956	11435	753	4799	8169	8506	2174
Lübben	11958	10061	3853	4175	7615	8650	2639
Luckau	11225	10013	2187	3309	6365	7503	1397
Luckenwalde	17552	16418	10468	11120	11150	11696	3242
Nauen	30838	27988	9686	7263	21308	20680	7359
Neuruppin	23773	20655	8629	11694	14633	14976	4740
Oranienburg	50389	46607	18025	18351	37449	36460	16713
Perleberg	29779	27688	17804	19126	18844	18211	9123
Potsdam	36256	33804	16339	11377	27539	27825	13514
Prenzlau	16469	15468	5963	8262	11524	11689	2690
Pritzwalk	12144	11327	2892	4855	7561	7877	2860
Rathenow	24164	22434	11907	14646	17742	17582	7780
Seelow	14595	12522	6	1535	9279	9827	2864
Senftenberg	45681	44053	14742	30782	33187	37385	12115
Spremberg	16782	15392	9060	9261	10412	11838	4358
Strausberg	33604	31534	3554	9804	24462	24099	11529
Templin	11947	11374	597	5392	7998	8241	2511
Wittstock	8646	7968	2125	4446	5912	6090	2681
Zossen	26683	24625	8954	9120	20713	20821	8644
Land insgesamt	1002754	927484	423533	514314	708637	729641	330365

Brandenburg

6 Wohneinheiten

6.4 Wohneinheiten in Wohngebäuden nach dem Baujahr der Gebäude

Kreis	Wohn- einheiten insgesamt	Darunter waren errichtet ...				
		vor 1870	1870 bis 1899	1900 bis 1918	1919 bis 1945	nach 1945
15.03.1961						
Stkrs. Brandenburg (Havel)	28229	2933	5462	5115	11617	3102
Stkrs. Cottbus	21723	2153	6237	4663	5828	2842
Stkrs. Eisenhüttenstadt . . .	5938	21	9	18	8	5882
Stkrs. Frankfurt (Oder) . . .	16984	1326	4026	3086	5701	2845
Stkrs. Potsdam	34747	4859	9147	7830	9084	3827
Angermünde	15553	4381	3443	2205	2546	2978
Bad Freienwalde	12990	3928	3303	1795	1933	2031
Bad Liebenwerda	18758	3526	3508	3682	5808	2234
Beeskow	10845	2683	2244	2035	2153	1730
Belzig	10702	2589	2829	1834	2536	914
Bernau	24887	3612	3373	4074	12014	1814
Brandenburg	13002	3192	3799	2127	2747	1137
Calau	14300	2969	3147	2428	2359	3397
Cottbus	16061	2967	3522	3040	4448	2084
Eberswalde	25414	3792	6234	5986	7440	1962
Eisenhüttenstadt	11224	1865	2352	2282	3048	1677
Finsterwalde	20066	3501	3944	4465	5897	2259
Forst	15813	1278	4193	3862	4040	2440
Fürstenwalde	33496	3600	6694	7518	12239	3445
Gransee	16282	3469	4804	3759	2963	1287
Guben	9914	1052	2234	1941	2635	2052
Herzberg	11864	2853	2335	2209	3020	1447
Jüterbog	12787	3207	2795	2203	3409	1173
Königs Wusterhausen	27756	2132	4058	5376	13664	2526
Kyritz	11789	4740	2679	1540	1581	1249
Lübben	9452	2051	1953	1770	2088	1590
Luckau	10547	3233	2510	1902	1618	1284
Luckenwalde	16512	2580	4922	3646	4609	755
Nauen	28439	4334	3737	3734	14250	2384
Neuruppin	20517	7489	4748	2784	3885	1611
Oranienburg	40948	4031	5389	7303	20328	3897
Perleberg	25485	5868	6233	5214	5943	2227
Potsdam	28938	2937	4803	4398	14848	1952
Prenzlau	13144	3185	2611	2053	2532	2763
Pritzwalk	11033	3604	2796	1743	1551	1339
Rathenow	19577	3022	4432	3468	5652	3003
Seelow	13992	3902	2759	1591	1599	4141
Senftenberg	36937	2427	4822	8458	14091	7139
Spremberg	15351	1731	2367	3389	5459	2405
Strausberg	27738	2914	3717	4558	12921	3628
Templin	10127	2740	1848	1891	2125	1523
Wittstock	6708	2355	1700	969	1035	649
Zossen	20843	2026	2938	2679	9838	3362
Land insgesamt	797412	133057	160656	146623	253090	103986

Brandenburg

6 Wohneinheiten

6.4 Wohneinheiten in Wohngebäuden nach dem Baujahr der Gebäude

Kreis	Wohn- einheiten insgesamt	Darunter waren errichtet ...					
		vor 1870	1870 bis 1899	1900 bis 1918	1919 bis 1945	1946 bis 1960	1961 bis 1970
01.01.1971							
Stkrs. Brandenburg (Havel) .	33263	1595	5001	5715	11836	3204	5894
Stkrs. Cottbus	30371	1321	4841	4710	5984	3234	10199
Stkrs. Eisenhüttenstadt . . .	13925	198	647	707	875	6732	4756
Stkrs. Frankfurt (Oder)	21420	663	4251	2604	5680	2882	5314
Stkrs. Potsdam	39022	5073	7209	8843	9440	3615	4796
Stkrs. Schwedt (Oder)	11198	156	378	151	524	375	9609
Angermünde	14196	3127	2978	1928	2275	2438	1374
Bad Freienwalde	13812	2954	3555	1858	1968	1905	1547
Bad Liebenwerda	20499	2816	3619	3920	5920	2415	1769
Beeskow	11888	2205	2416	2056	2349	1854	977
Belzig	11165	2134	2881	1871	2485	1066	660
Bernau	26782	2788	4136	4065	11740	2078	1889
Brandenburg	13225	2542	4058	2204	2811	1153	442
Calau	19922	2058	2750	2226	2414	3183	7253
Cottbus	17420	2455	3573	3012	4823	2136	1309
Eberswalde	27761	2791	5679	6388	7783	2049	2932
Eisenhüttenstadt	8180	1289	1521	1159	2201	1449	504
Finstertal	21228	2959	3641	4158	6037	2454	1962
Forst	16760	944	3747	3930	4158	2353	1600
Fürstenwalde	34865	2626	5767	7361	12758	3610	2621
Gransee	16784	2983	4691	3567	2958	1543	1016
Guben	13975	613	2163	1945	2675	2079	4474
Herzberg	13355	2251	2600	2142	3224	1497	1636
Jüterbog	13498	2572	2981	2381	3584	1253	696
Königs Wusterhausen	30317	1595	3718	5553	14205	2779	2390
Kyritz	12462	2816	3708	1728	1699	1266	1212
Lübben	11441	1367	2170	1986	2192	1737	1939
Luckau	10831	2502	2708	1715	1548	1216	1131
Luckenwalde	16909	2115	4304	3777	4635	988	1061
Nauen	30396	3146	4113	3432	14978	2492	2197
Neuruppin	21623	6377	4863	3060	4055	1606	1573
Oranienburg	46334	3039	5238	7513	21092	4685	4733
Perleberg	28716	4750	6362	5843	6060	2313	3370
Potsdam	33194	2650	4942	4390	15851	2411	2914
Prenzlau	14922	2458	2460	1799	2668	2883	2647
Pritzwalk	11584	2962	2569	1941	1615	1392	1033
Rathenow	22744	2653	3784	3841	5805	3004	3617
Seelow	14766	2740	3059	1501	1793	4038	1569
Senftenberg	43493	2003	4720	7993	14587	7618	6416
Spremberg	16690	1232	2355	3240	5742	2567	1504
Strausberg	30715	2056	3505	4527	13559	3765	3201
Templin	11104	2150	1757	1638	2164	1564	1793
Wittstock	7109	2142	1729	963	981	655	604
Zossen	24460	1558	2735	2740	10311	3515	3537
Land insgesamt	904324	103424	155882	148081	262042	109051	123670

Brandenburg

7 Durchschnittswerte

Kreis	Wohneinheiten je 1000 Einw. *)	Wohnfläche	Wohnräume	Wohnfläche	Wohnräume
	Anzahl	m ²	Anzahl	m ²	Anzahl
15.03.1961					
Stkrs. Brandenburg (Havel) .	330	51,8	2,41	16,9	0,79
Stkrs. Cottbus	327	53,1	2,37	17,0	0,78
Stkrs. Eisenhüttenstadt . . .	224	61,8	2,79	13,8	0,62
Stkrs. Frankfurt (Oder)	300	58,2	2,42	17,3	0,73
Stkrs. Potsdam	308	60,2	2,50	18,3	0,77
Angermünde	272	53,2	2,40	14,2	0,65
Bad Freienwalde	305	54,2	2,45	16,1	0,75
Bad Liebenwerda	333	51,4	2,63	16,7	0,87
Beeskow	288	55,3	2,57	15,3	0,74
Belzig	292	62,2	2,93	17,5	0,86
Bernau	344	47,6	2,23	15,3	0,77
Brandenburg	288	55,4	2,73	15,5	0,79
Calau	276	50,5	2,49	13,6	0,69
Cottbus	319	47,1	2,33	14,6	0,74
Eberswalde	334	52,2	2,39	17,1	0,80
Eisenhüttenstadt	328	48,4	2,31	15,4	0,76
Finsterwalde	352	49,0	2,47	16,9	0,87
Forst	361	49,2	2,14	17,5	0,77
Fürstenwalde	330	50,8	2,35	16,1	0,77
Gransee	321	47,5	2,28	14,9	0,73
Guben	307	50,2	2,23	15,1	0,68
Herzberg	297	53,8	2,80	15,6	0,83
Jüterbog	315	57,6	2,68	17,8	0,84
Königs Wusterhausen	337	52,9	2,41	16,6	0,81
Kyritz	307	53,7	2,72	16,3	0,83
Lübben	300	53,4	2,61	15,3	0,78
Luckau	318	54,7	2,72	17,0	0,86
Luckenwalde	348	48,5	2,33	16,4	0,81
Nauen	335	51,8	2,39	15,8	0,80
Neuruppin	316	54,0	2,57	16,7	0,81
Oranienburg	319	52,2	2,42	15,9	0,77
Perleberg	298	56,6	2,78	16,6	0,83
Potsdam	302	58,5	2,69	16,5	0,81
Prenzlau	280	52,6	2,45	14,4	0,69
Pritzwalk	306	55,8	2,87	16,8	0,88
Rathenow	319	52,6	2,56	16,3	0,82
Seelow	286	53,9	2,52	15,0	0,72
Senftenberg	307	51,6	2,56	15,3	0,78
Spremberg	302	52,0	2,42	15,3	0,73
Strausberg	349	51,0	2,33	16,7	0,81
Templin	279	54,7	2,42	14,9	0,68
Wittstock	299	57,1	2,73	16,9	0,82
Zossen	307	56,2	2,67	16,1	0,82
Land insgesamt	314	53,1	2,49	16,1	0,78

*) Bevölkerungsstand am 31.12.1961.

Brandenburg

7 Durchschnittswerte

Kreis	Wohneinheiten	Wohnfläche	Räume	Wohnräume	Wohnfläche	Räume	Wohnräume
	je 1000 Einw. *)	je Wohneinheit			je Einwohner *)		
	Anzahl	m²	Anzahl		m²	Anzahl	

01.01.1971

Stkrs. Brandenburg (Havel) .	356	54,2	3,46	2,50	19,2	1,23	0,89
Stkrs. Cottbus	367	56,1	3,46	2,52	20,4	1,27	0,92
Stkrs. Eisenhüttenstadt . . .	308	56,8	3,66	2,50	17,4	1,13	0,83
Stkrs. Frankfurt (Oder)	346	58,7	3,50	2,55	20,1	1,21	0,88
Stkrs. Potsdam	356	61,2	3,56	2,61	21,4	1,27	0,93
Stkrs. Schwedt (Oder)	327	55,5	3,65	2,69	18,1	1,19	0,88
Angermünde	328	62,3	3,62	2,67	20,1	1,18	0,88
Bad Freienwalde	337	62,2	3,67	2,71	20,4	1,24	0,91
Bad Liebenwerda	357	59,5	3,68	2,75	20,9	1,32	0,98
Beeskow	325	64,9	3,74	2,81	20,6	1,22	0,92
Belzig	311	72,4	4,13	3,19	22,1	1,29	0,99
Bernau	368	55,5	3,50	2,54	20,0	1,29	0,94
Brandenburg	325	66,9	3,99	3,04	21,4	1,30	0,99
Calau	323	59,1	3,72	2,77	19,0	1,20	0,89
Cottbus	359	57,3	3,43	2,50	20,3	1,23	0,90
Eberswalde	353	57,5	3,54	2,57	20,0	1,25	0,90
Eisenhüttenstadt	339	61,9	3,73	2,74	20,6	1,26	0,93
Finsterwalde	368	58,3	3,62	2,66	21,1	1,34	0,98
Forst	381	55,5	3,20	2,26	20,9	1,22	0,86
Fürstenwalde	355	56,9	3,53	2,57	19,7	1,25	0,91
Gransee	346	57,6	3,49	2,54	19,7	1,21	0,88
Guben	360	54,5	3,34	2,43	19,4	1,20	0,87
Herzberg	336	63,9	3,89	2,94	21,2	1,31	0,99
Jüterbog	333	67,5	3,91	2,96	22,2	1,30	0,98
Königs Wusterhausen	359	58,3	3,58	2,62	20,3	1,28	0,94
Kyritz	326	64,7	3,90	2,94	20,9	1,27	0,96
Lübben	342	61,7	3,68	2,75	20,7	1,26	0,94
Luckau	332	67,5	3,87	2,92	22,0	1,29	0,97
Luckenwalde	359	58,3	3,50	2,54	20,6	1,26	0,91
Nauen	352	58,5	3,64	2,69	20,1	1,28	0,95
Neuruppin	332	60,5	3,68	2,73	19,8	1,22	0,90
Oranienburg	360	57,4	3,58	2,62	20,3	1,29	0,94
Perleberg	346	61,3	3,83	2,87	21,0	1,32	0,99
Potsdam	335	63,1	3,80	2,85	20,4	1,27	0,95
Prenzlau	313	60,7	3,62	2,67	18,7	1,13	0,83
Pritzwalk	327	66,7	4,00	3,05	21,6	1,31	1,00
Rathenow	354	57,9	3,65	2,69	20,2	1,29	0,95
Seelow	327	63,3	3,80	2,85	20,2	1,24	0,93
Senftenberg	357	57,3	3,66	2,70	20,2	1,31	0,96
Spremberg	354	57,8	3,54	2,60	20,2	1,26	0,92
Strausberg	352	57,1	3,57	2,61	19,6	1,26	0,92
Templin	317	62,7	3,66	2,70	19,4	1,16	0,86
Wittstock	316	65,6	3,85	2,90	20,4	1,22	0,92
Zossen	338	61,0	3,79	2,84	20,0	1,28	0,96
Land insgesamt	346	59,5	3,63	2,68	20,2	1,26	0,93

*) Bevölkerungsstand der Volkszählung am 01.01.1971.

Brandenburg

7 Durchschnittswerte

Kreis	Wohneinheiten	Wohnfläche	Räume	Wohnräume	Wohnfläche	Räume	Wohnräume
	je 1000 Einw. *)		je Wohneinheit			je Einwohner *)	
	Anzahl	m²	Anzahl		m²	Anzahl	
31.12.1981							
Stkrs. Brandenburg (Havel) .	401	57,5	3,52	2,57	23,0	1,41	1,03
Stkrs. Cottbus	380	59,2	3,65	2,70	22,5	1,39	1,03
Stkrs. Eisenhüttenstadt . .	347	59,9	3,72	2,75	20,8	1,29	0,95
Stkrs. Frankfurt (Oder) . . .	386	61,2	3,61	2,66	23,6	1,39	1,03
Stkrs. Potsdam	397	62,7	3,60	2,64	24,8	1,43	1,05
Stkrs. Schwedt (Oder) . . .	331	56,0	3,75	2,78	18,5	1,24	0,92
Angermünde	380	69,6	3,92	2,95	26,4	1,49	1,12
Bad Freienwalde	364	69,4	3,96	2,98	25,2	1,44	1,08
Bad Liebenwerda	378	69,1	4,03	3,08	26,1	1,52	1,16
Beeskow	362	72,8	4,08	3,11	26,4	1,48	1,13
Belzig	350	80,1	4,38	3,41	27,7	1,53	1,20
Bernau	383	64,3	3,80	2,83	24,6	1,46	1,08
Brandenburg	362	75,2	4,25	3,28	27,0	1,54	1,19
Calau	356	65,2	3,90	2,92	23,2	1,39	1,04
Cottbus	383	66,7	3,82	2,87	25,5	1,46	1,10
Eberswalde	380	63,3	3,75	2,77	24,0	1,42	1,05
Eisenhüttenstadt	377	71,7	4,05	3,08	27,0	1,53	1,16
Finsterwalde	402	64,7	3,86	2,89	26,0	1,55	1,16
Forst	421	60,9	3,46	2,51	25,6	1,46	1,06
Fürstenwalde	384	63,1	3,77	2,81	24,2	1,45	1,08
Gransee	386	64,6	3,73	2,78	24,9	1,44	1,07
Guben	357	60,6	3,65	2,70	21,6	1,30	0,96
Herzberg	356	73,6	4,26	3,28	26,2	1,52	1,17
Jüterbog	367	74,7	4,11	3,15	27,4	1,51	1,15
Königs Wusterhausen	384	63,6	3,76	2,80	24,3	1,45	1,07
Kyritz	374	70,6	4,04	3,07	26,1	1,51	1,15
Lübben	365	69,6	3,99	3,03	25,3	1,46	1,11
Luckau	367	74,0	4,12	3,15	27,2	1,51	1,16
Luckenwalde	389	63,8	3,67	2,71	24,8	1,43	1,05
Nauen	381	64,4	3,82	2,86	24,3	1,46	1,09
Neuruppin	369	65,9	3,84	2,88	24,2	1,42	1,07
Oranienburg	386	62,9	3,75	2,79	24,2	1,45	1,08
Perleberg	388	64,4	3,92	2,95	25,0	1,52	1,14
Potsdam	366	68,2	3,93	2,97	24,8	1,44	1,09
Prenzlau	370	66,1	3,84	2,87	24,4	1,42	1,06
Pritzwalk	369	71,6	4,17	3,20	26,4	1,54	1,18
Rathenow	375	62,7	3,77	2,80	23,5	1,41	1,05
Seelow	360	72,0	4,14	3,17	26,0	1,49	1,14
Senftenberg	388	62,2	3,84	2,87	24,1	1,49	1,11
Spremberg	386	63,4	3,75	2,79	24,5	1,45	1,08
Strausberg	375	63,9	3,83	2,85	24,0	1,44	1,07
Templin	348	69,0	3,89	2,92	24,0	1,35	1,02
Wittstock	371	70,3	4,04	3,06	26,1	1,50	1,14
Zossen	356	66,3	3,96	2,99	23,4	1,41	1,07
Land insgesamt	377	64,9	3,82	2,86	24,4	1,44	1,08

*) Bevölkerungsstand der Volkszählung am 31.12.1981.

Mecklenburg-Vorpommern

Volks- und Berufszählungen

Mecklenburg-Vorpommern

2 Bevölkerung am Ort der Hauptwohnung

2.1 Bevölkerung am Ort der Hauptwohnung nach Altersgruppen und Geschlecht

2.1.1 Personen insgesamt

Kreis	Bevölkerung am Ort der Hauptwohnung								
	ins- gesamt	davon im Alter von ... bis unter ... Jahren							
		unter 6	6 - 15	15 - 18	18 - 25	25 - 45	45 - 60	60 - 65	65 u. mehr
31.12.1964									
Stkrs. Rostock	179371	21917	26199	5978	21026	52575	25657	8487	17534
Stkrs. Schwerin	91164	10172	12810	3453	8561	24869	13743	5186	12370
Stkrs. Stralsund	67851	8319	10214	2578	6179	19459	9767	3546	7789
Stkrs. Wismar	55067	6245	8422	2026	5449	15126	8612	3004	6183
Altentreptow	28234	3605	4997	940	2115	6929	4247	1746	3655
Anklam	48632	5989	8423	1784	3496	11908	7520	3080	6432
Bad Doberan	51828	6322	8589	1808	4478	12540	8057	3221	6813
Bützow	32399	4000	5470	1278	2485	7901	5051	2095	4119
Demmin	57077	7059	9818	2071	4095	14012	8886	3653	7483
Gadebusch	28201	3552	4983	1041	2147	6825	4300	1772	3581
Greifswald	73305	8835	11341	2616	8126	18401	10519	4064	9403
Grevesmühlen	46581	5469	7843	1807	3648	11302	7300	2931	6281
Grimmen	36769	4880	6171	1334	3126	9561	5457	2119	4121
Güstrow	74268	9189	12192	2834	6986	18348	11097	4408	9214
Hagenow	79070	9232	13044	2920	6135	19347	12341	4972	11079
Ludwigslust	63641	7053	9882	2209	4896	15413	10348	4230	9610
Lübz	37594	4594	6356	1406	2765	8999	5787	2399	5288
Malchin	41489	4891	7131	1718	3218	10203	6313	2595	5420
Neubrandenburg	70536	9662	12130	2875	6147	19759	9259	3584	7120
Neustrelitz	60739	7620	9996	2235	5185	15357	9081	3541	7724
Parchim	40617	4842	6761	1531	3053	9985	6211	2572	5662
Pasewalk	49722	6281	8453	1630	3735	12646	7104	3118	6755
Ribnitz-Damgarten	68988	8257	11170	2382	5782	16790	11232	4387	8988
Röbel (Müritzt)	18527	2390	3428	632	1299	4660	2724	1094	2300
Rostock	39031	5254	6853	1402	3251	9281	5812	2336	4842
Rügen	85436	11626	15148	3374	7285	22196	12101	4428	9278
Schwerin	37628	4544	6754	1464	2708	8790	5846	2496	5026
Sternberg	24941	3117	4491	887	1998	6114	3718	1425	3191
Stralsund	31793	4135	5627	1284	2480	7791	4734	1989	3753
Strasburg	30493	4051	5756	1020	2168	7766	4339	1787	3606
Teterow	37206	4712	6469	1422	2973	9160	5499	2278	4693
Ueckermünde	52965	7144	9198	1731	4202	13924	7160	3040	6566
Waren	52952	6504	8840	2185	4344	13120	8169	3210	6580
Wismar	33231	4135	5903	1296	2644	7817	5189	2077	4170
Wolgast	65341	7766	10664	2395	5178	16868	9742	3860	8868
Land insgesamt	1892687	233363	311526	69544	163363	485742	282922	110730	235497

Mecklenburg-Vorpommern

2 Bevölkerung am Ort der Hauptwohnung

2.1 Bevölkerung am Ort der Hauptwohnung nach Altersgruppen und Geschlecht

2.1.2 Männliche Personen

Kreis	Bevölkerung am Ort der Hauptwohnung								
	ins- gesamt	davon im Alter von ... bis unter ... Jahren							
		unter 6	6 - 15	15 - 18	18 - 25	25 - 45	45 - 60	60 - 65	65 u. mehr
31.12.1964									
Stkrs. Rostock	85862	11238	13374	3157	11082	25541	10814	3845	6811
Stkrs. Schwerin	40550	5219	6554	1638	3911	11259	5305	2051	4613
Stkrs. Stralsund	31734	4297	5205	1443	3198	9241	3956	1500	2894
Stkrs. Wismar	26175	3176	4341	1037	3023	7074	3602	1364	2558
Altentreptow	13046	1854	2513	480	1104	3227	1643	761	1464
Anklam	22766	3074	4335	978	1773	5599	3011	1335	2661
Bad Doberan	23862	3226	4419	902	2298	5800	3123	1373	2721
Bützow	15020	2005	2775	655	1277	3721	1975	900	1712
Demmin	26194	3585	5044	1092	2054	6479	3383	1548	3009
Gadebusch	13424	1806	2606	516	1132	3197	1773	832	1562
Greifswald	33390	4585	5820	1358	3873	8486	3951	1740	3577
Grevesmühlen	21726	2756	4004	910	1888	5269	2935	1352	2612
Grimmen	17318	2509	3093	731	1564	4624	2128	967	1702
Güstrow	34560	4692	6278	1419	3479	8685	4301	1965	3741
Hagenow	36856	4686	6715	1514	3212	9047	4926	2218	4538
Ludwigslust	29050	3594	5140	1099	2410	7090	4056	1782	3879
Lübz	17335	2380	3310	720	1358	4134	2226	1047	2160
Malchin	19463	2528	3730	938	1629	4768	2495	1157	2218
Neubrandenburg	33636	4964	6274	1626	3122	9484	3746	1604	2816
Neustrelitz	28083	3925	5032	1187	2709	7139	3583	1508	3000
Parchim	18899	2516	3562	803	1546	4632	2406	1101	2333
Pasewalk	23382	3330	4325	824	1834	6091	2813	1374	2791
Ribnitz-Damgarten	31930	4267	5692	1174	3099	7876	4281	1979	3562
Röbel (Müritz)	8756	1225	1780	346	661	2206	1098	495	945
Rostock	18145	2664	3463	720	1561	4391	2286	1049	2011
Rügen	40259	6011	7768	1717	3742	10567	4661	1973	3820
Schwerin	17991	2399	3541	792	1486	4166	2313	1133	2161
Sternberg	11879	1632	2353	463	1092	2880	1523	625	1311
Stralsund	14851	2122	2883	584	1229	3757	1844	880	1552
Strasburg	14462	2090	2916	526	1096	3750	1751	833	1500
Teterow	17515	2444	3304	769	1591	4300	2120	1009	1978
Ueckermünde	24971	3660	4823	897	2088	6778	2752	1317	2656
Waren	24508	3359	4518	1125	2164	6052	3243	1426	2621
Wismar	15878	2127	3109	648	1341	3769	2103	979	1802
Wolgast	30026	3965	5498	1162	2589	7788	3787	1712	3525
Land insgesamt	883502	119910	160097	35950	83215	228867	111913	48734	94816

Mecklenburg-Vorpommern

2 Bevölkerung am Ort der Hauptwohnung

2.1 Bevölkerung am Ort der Hauptwohnung nach Altersgruppen und Geschlecht

2.1.3 Weibliche Personen

Kreis	Bevölkerung am Ort der Hauptwohnung								
	ins- gesamt	davon im Alter von ... bis unter ... Jahren							
		unter 6	6 - 15	15 - 18	18 - 25	25 - 45	45 - 60	60 - 65	65 u. mehr
31.12.1964									
Stkrs. Rostock	93509	10679	12825	2819	9944	27034	14843	4642	10723
Stkrs. Schwerin	50614	4953	6256	1815	4650	13610	8438	3135	7757
Stkrs. Stralsund	36117	4022	5009	1135	2981	10218	5811	2046	4895
Stkrs. Wismar	28892	3069	4081	989	2426	8052	5010	1640	3625
Altentreptow	15188	1751	2484	460	1011	3702	2604	985	2191
Anklam	25866	2915	4088	806	1723	6309	4509	1745	3771
Bad Doberan	27966	3096	4170	906	2180	6740	4934	1848	4092
Bützow	17379	1995	2695	623	1208	4180	3076	1195	2407
Demmin	30883	3474	4774	979	2041	7533	5503	2105	4474
Gadebusch	14777	1746	2377	525	1015	3628	2527	940	2019
Greifswald	39915	4250	5521	1258	4253	9915	6568	2324	5826
Grevesmühlen	24855	2713	3839	897	1760	6033	4365	1579	3669
Grimmen	19451	2371	3078	603	1562	4937	3329	1152	2419
Güstrow	39708	4497	5914	1415	3507	9663	6796	2443	5473
Hagenow	42214	4546	6329	1406	2923	10300	7415	2754	6541
Ludwigslust	34591	3459	4742	1110	2486	8323	6292	2448	5731
Lübz	20259	2214	3046	686	1407	4865	3561	1352	3128
Malchin	22026	2363	3401	780	1589	5435	3818	1438	3202
Neubrandenburg	36900	4698	5856	1249	3025	10275	5513	1980	4304
Neustrelitz	32656	3695	4964	1048	2476	8218	5498	2033	4724
Parchim	21718	2326	3199	728	1507	5353	3805	1471	3329
Pasewalk	26340	2951	4128	806	1901	6555	4291	1744	3964
Ribnitz-Damgarten	37058	3990	5478	1208	2683	8914	6951	2408	5426
Röbel (Müritz)	9771	1165	1648	286	638	2454	1626	599	1355
Rostock	20886	2590	3390	682	1690	4890	3526	1287	2831
Rügen	45177	5615	7380	1657	3543	11629	7440	2455	5458
Schwerin	19637	2145	3213	672	1222	4624	3533	1363	2865
Sternberg	13062	1485	2138	424	906	3234	2195	800	1880
Stralsund	16942	2013	2744	700	1251	4034	2890	1109	2201
Strasburg	16031	1961	2840	494	1072	4016	2588	954	2106
Teterow	19691	2268	3165	653	1382	4860	3379	1269	2715
Ueckermünde	27994	3484	4375	834	2114	7146	4408	1723	3910
Waren	28444	3145	4322	1060	2180	7068	4926	1784	3959
Wismar	17353	2008	2794	648	1303	4048	3086	1098	2368
Wolgast	35315	3801	5166	1233	2589	9080	5955	2148	5343
Land insgesamt	1009185	113453	151429	33594	80148	256875	171009	61996	140681

Mecklenburg-Vorpommern

2 Bevölkerung am Ort der Hauptwohnung

2.1 Bevölkerung am Ort der Hauptwohnung nach Altersgruppen und Geschlecht

2.1.1 Personen insgesamt

Kreis	Bevölkerung am Ort der Hauptwohnung								
	ins- gesamt	davon im Alter von ... bis unter ... Jahren							
		unter 6	6 - 15	15 - 18	18 - 25	25 - 45	45 - 60	60 - 65	65 u. mehr
01.01.1971									
Stkrs. Neubrandenburg . . .	48087	5335	8861	2350	3947	15515	4907	1626	3546
Stkrs. Rostock	198636	21672	33447	9657	16793	63630	24560	9271	19606
Stkrs. Schwerin	97389	9891	15036	4641	8728	28463	13157	4957	12516
Stkrs. Stralsund	71489	7248	12022	3578	6157	21530	9259	3500	8195
Stkrs. Wismar	56287	5330	9070	2895	5222	15921	7986	3153	6710
Altentreptow	27517	2541	5048	1696	2501	6756	3544	1580	3851
Anklam	47101	4306	8383	2776	4200	11672	6230	2787	6747
Bad Doberan	51566	4955	8899	2865	4741	13029	6730	3078	7269
Bützow	32422	3185	5705	2015	2984	7954	4301	1861	4417
Demmin	56041	4862	9974	3289	5077	13907	7497	3350	8085
Gadebusch	27955	2733	5049	1648	2654	6709	3713	1590	3859
Greifswald	76732	7639	13262	3996	7072	20589	9830	4090	10254
Grevesmühlen	48207	4314	7868	2619	4463	11291	6404	2613	6635
Grimmen	38851	4292	7070	2150	3399	10702	4669	2073	4496
Güstrow	73706	7284	12998	4191	6673	19132	9499	4098	9831
Hagenow	77962	7513	13087	4403	7338	19031	10709	4518	11363
Ludwigslust	63788	5723	10397	3349	5759	15743	8979	3791	10047
Lübz	37782	3524	6694	2199	3451	9300	4970	2175	5469
Malchin	41779	3926	7218	2451	3993	10504	5501	2347	5839
Neubrandenburg	32385	3153	6028	1957	3198	8058	3969	1760	4262
Neustrelitz	60659	6005	10652	3242	5590	15882	7758	3450	8080
Parchim	41170	3660	7205	2350	3871	10311	5582	2275	5916
Pasewalk	49263	4551	8806	2802	4451	12671	6028	2725	7229
Ribnitz-Damgarten	68781	6724	11632	3651	6202	17259	9526	4104	9683
Röbel (Müritz)	19144	1919	3631	1137	1807	4751	2440	1024	2435
Rostock	39004	4003	7250	2265	3581	9684	4726	2158	5337
Rügen	86866	8868	16413	5077	8070	23728	10335	4427	9948
Schwerin	36726	3337	6618	2264	3535	8613	4918	2115	5326
Sternberg	25402	2378	4634	1560	2389	6402	3267	1407	3365
Stralsund	30606	2994	5593	1849	2847	7504	3872	1809	4138
Strasburg	30566	2873	5895	1956	2936	7762	3619	1636	3889
Teterow	36386	3504	6544	2190	3472	8935	4723	2017	5001
Ueckermünde	52770	5270	9561	3043	4710	14448	6139	2709	6890
Waren	54422	5389	9510	3048	5162	13963	7243	3034	7073
Wismar	33319	3274	6147	2035	3097	8080	4267	1899	4520
Wolgast	61071	5649	10417	3395	5445	16403	7965	3373	8424
Land insgesamt	1927837	189824	336624	106589	175515	515832	248822	104380	250251

Mecklenburg-Vorpommern

2 Bevölkerung am Ort der Hauptwohnung

2.1 Bevölkerung am Ort der Hauptwohnung nach Altersgruppen und Geschlecht

2.1.2 Männliche Personen

Kreis	Bevölkerung am Ort der Hauptwohnung								
	ins- gesamt	davon im Alter von ... bis unter ... Jahren							
		unter 6	6 - 15	15 - 18	18 - 25	25 - 45	45 - 60	60 - 65	65 u. mehr
01.01.1971									
Stkrs. Neubrandenburg . . .	22151	2713	4595	1211	1880	7759	1977	684	1332
Stkrs. Rostock	94227	11158	17022	4880	8534	31481	9861	3784	7507
Stkrs. Schwerin	44518	5052	7721	2356	4278	13854	4873	1911	4473
Stkrs. Stralsund	33332	3762	6156	1825	3048	10642	3544	1420	2935
Stkrs. Wismar	26496	2726	4600	1506	2629	7850	3137	1387	2661
Altentreptow	13004	1318	2570	874	1305	3435	1302	633	1567
Anklam	22216	2236	4274	1432	2257	5882	2348	1125	2662
Bad Doberan	24214	2611	4526	1485	2464	6565	2451	1218	2894
Bützow	15286	1628	2843	1037	1570	4055	1595	755	1803
Demmin	26194	2424	5077	1661	2714	7009	2758	1333	3218
Gadebusch	13390	1384	2569	882	1416	3394	1401	662	1682
Greifswald	35596	3927	6804	2060	3647	10206	3562	1565	3825
Grevesmühlen	21845	2218	3956	1381	2334	5760	2393	1059	2744
Grimmen	18433	2196	3530	1074	1795	5412	1757	835	1834
Güstrow	34579	3725	6657	2148	3455	9563	3480	1645	3906
Hagenow	36637	3807	6619	2266	3834	9666	4058	1844	4543
Ludwigslust	29581	2904	5370	1704	2961	7865	3364	1483	3930
Lübz	17733	1760	3500	1159	1817	4665	1810	835	2187
Malchin	19771	2010	3692	1288	2102	5322	2055	959	2343
Neubrandenburg	15573	1643	3061	1029	1755	4129	1461	713	1782
Neustrelitz	28334	3105	5472	1600	2877	7973	2846	1391	3070
Parchim	19352	1869	3755	1203	2041	5203	2047	905	2329
Pasewalk	23463	2337	4650	1403	2337	6458	2240	1132	2906
Ribnitz-Damgarten	32165	3319	6008	1871	3249	8730	3486	1602	3900
Röbel (Müritz)	9146	961	1898	581	955	2437	916	413	985
Rostock	18454	2014	3688	1142	1883	4919	1761	871	2176
Rügen	41487	4634	8462	2582	4215	12043	3758	1784	4009
Schwerin	17643	1727	3479	1170	1942	4421	1834	845	2225
Sternberg	12172	1212	2367	815	1273	3300	1255	562	1388
Stralsund	14625	1503	2874	950	1556	3891	1425	745	1681
Strasburg	14677	1463	3016	1001	1561	3974	1392	675	1595
Teterow	17304	1788	3392	1139	1855	4515	1751	818	2046
Ueckermünde	25123	2647	4942	1600	2455	7416	2273	1042	2748
Waren	25655	2774	4924	1537	2691	6986	2703	1222	2818
Wismar	16075	1678	3217	1091	1640	4121	1580	818	1930
Wolgast	28522	2797	5296	1774	2841	8145	3025	1316	3328
Land insgesamt	908973	97030	172582	54717	91166	259046	93479	41991	98962

Mecklenburg-Vorpommern

2 Bevölkerung am Ort der Hauptwohnung

2.1 Bevölkerung am Ort der Hauptwohnung nach Altersgruppen und Geschlecht

2.1.3 Weibliche Personen

Kreis	Bevölkerung am Ort der Hauptwohnung								
	ins- gesamt	davon im Alter von ... bis unter ... Jahren							
		unter 6	6 - 15	15 - 18	18 - 25	25 - 45	45 - 60	60 - 65	65 u. mehr
01.01.1971									
Stkrs. Neubrandenburg . . .	23936	2622	4266	1139	2067	7756	2930	942	2214
Stkrs. Rostock	104409	10514	16425	4777	8259	32149	14699	5487	12099
Stkrs. Schwerin	52871	4839	7315	2285	4450	14609	8284	3046	8043
Stkrs. Stralsund	38157	3486	5866	1753	3109	10888	5715	2080	5260
Stkrs. Wismar	29791	2604	4470	1389	2593	8071	4849	1766	4049
Altentreptow	14513	1223	2478	822	1196	3321	2242	947	2284
Anklam	24885	2070	4109	1344	1943	5790	3882	1662	4085
Bad Doberan	27352	2344	4373	1380	2277	6464	4279	1860	4375
Bützow	17136	1557	2862	978	1414	3899	2706	1106	2614
Demmin	29847	2438	4897	1628	2363	6898	4739	2017	4867
Gadebusch	14565	1349	2480	766	1238	3315	2312	928	2177
Greifswald	41136	3712	6458	1936	3425	10383	6268	2525	6429
Grevesmühlen	24362	2096	3912	1238	2129	5531	4011	1554	3891
Grimmen	20418	2096	3540	1076	1604	5290	2912	1238	2662
Güstrow	39127	3559	6341	2043	3218	9569	6019	2453	5925
Hagenow	41325	3706	6468	2137	3504	9365	6651	2674	6820
Ludwigslust	34207	2819	5027	1645	2798	7878	5615	2308	6117
Lübz	20049	1764	3194	1040	1634	4635	3160	1340	3282
Malchin	22008	1916	3526	1163	1891	5182	3446	1388	3496
Neubrandenburg	16812	1510	2967	928	1443	3929	2508	1047	2480
Neustrelitz	32325	2900	5180	1642	2713	7909	4912	2059	5010
Parchim	21818	1791	3450	1147	1830	5108	3535	1370	3587
Pasewalk	25800	2214	4156	1399	2114	6213	3788	1593	4323
Ribnitz-Damgarten	36616	3405	5624	1780	2953	8529	6040	2502	5783
Röbel (Müritz)	9998	958	1733	556	852	2314	1524	611	1450
Rostock	20550	1989	3562	1123	1698	4765	2965	1287	3161
Rügen	45379	4234	7951	2495	3855	11685	6577	2643	5939
Schwerin	19083	1610	3139	1094	1593	4192	3084	1270	3101
Sternberg	13230	1166	2267	745	1116	3102	2012	845	1977
Stralsund	15981	1491	2719	899	1291	3613	2447	1064	2457
Strasburg	15889	1410	2879	955	1375	3788	2227	961	2294
Teterow	19082	1716	3152	1051	1617	4420	2972	1199	2955
Ueckermünde	27647	2623	4619	1443	2255	7032	3866	1667	4142
Waren	28767	2615	4586	1511	2471	6977	4540	1812	4255
Wismar	17244	1596	2930	944	1457	3959	2687	1081	2590
Wolgast	32549	2852	5121	1621	2604	8258	4940	2057	5096
Land insgesamt	1018864	92794	164042	51872	84349	256786	155343	62389	151289

Mecklenburg-Vorpommern

2 Bevölkerung am Ort der Hauptwohnung

2.1 Bevölkerung am Ort der Hauptwohnung nach Altersgruppen und Geschlecht

2.1.1 Personen insgesamt

Kreis	Bevölkerung am Ort der Hauptwohnung								
	ins- gesamt	davon im Alter von ... bis unter ... Jahren							
		unter 6	6 - 15	15 - 18	18 - 25	25 - 45	45 - 60	60 - 65	65 u. mehr
31.12.1981									
Stkrs. Greifswald	61388	6891	8415	3076	7118	19266	9004	1702	5916
Stkrs. Neubrandenburg . . .	79813	9623	11685	4062	9927	27406	10975	1596	4539
Stkrs. Rostock	236011	22164	30375	13195	28343	74847	38160	6781	22146
Stkrs. Schwerin	122264	12817	15835	6127	14219	38478	18432	3687	12669
Stkrs. Stralsund	74421	6468	9091	4170	9323	21537	13148	2424	8260
Stkrs. Wismar	57718	5003	6718	2927	7105	16429	10303	2114	7119
Altentreptow	23864	2201	2720	1308	3407	5702	4244	845	3437
Anklam	41434	3645	4536	2321	5758	10034	7448	1446	6246
Bad Doberan	49468	4322	6104	2731	6403	13246	8143	1766	6753
Bützow	29680	2638	3583	1890	3967	7336	5045	1084	4137
Demmin	47642	3854	5314	2621	6500	11186	9022	1780	7365
Gadebusch	24893	2098	2932	1448	3454	6050	4293	939	3679
Greifswald	25526	2367	2948	1481	3732	6091	4419	839	3649
Grevesmühlen	42345	3584	5096	2286	5552	10975	7178	1622	6052
Grimmen	34839	3079	4211	2117	4766	9068	6103	1127	4368
Güstrow	70669	6472	8471	3950	9657	18626	11784	2379	9330
Hagenow	72329	6142	8876	3933	9518	18423	12351	2745	10341
Ludwigslust	61185	5013	7159	3148	7860	15849	10371	2456	9329
Lübz	34287	2905	4016	1977	4767	8569	5989	1250	4814
Malchin	40150	3812	4675	2243	5372	10697	6747	1393	5211
Neubrandenburg	27668	2616	3123	1516	4041	6842	4782	923	3825
Neustrelitz	55852	4805	6701	3241	7502	14442	9691	1977	7493
Parchim	39828	3490	4677	2105	5190	10887	6691	1494	5294
Pasewalk	44324	4106	5052	2333	6096	11176	7770	1480	6311
Ribnitz-Damgarten	66941	5827	8267	3700	8637	17687	10955	2475	9393
Röbel (Müritzk)	17987	1512	2300	1030	2563	4524	3161	652	2245
Rostock	36565	3488	4681	2063	5091	9607	5776	1132	4727
Rügen	84539	7789	10556	4766	11749	23177	14094	2585	9823
Schwerin	34482	3165	4115	1836	4727	8773	5697	1289	4880
Sternberg	23687	2095	2867	1290	3301	6060	4144	848	3082
Stralsund	26513	2465	3032	1470	3887	6224	4758	937	3740
Strasburg	25834	2190	2998	1483	3785	6066	4930	863	3519
Teterow	32388	3027	3884	1816	4424	7881	5772	1197	4387
Ueckermünde	51712	5454	6132	2635	7018	14449	8242	1530	6252
Waren	53203	4814	6686	2958	7012	14356	8868	1804	6705
Wismar	32637	3113	4202	1894	4377	8531	5280	1005	4235
Wolgast	60210	5544	7181	3058	7656	16680	10242	2103	7746
Land insgesamt	1944296	180598	239214	106205	253804	537177	324012	64269	239017

Mecklenburg-Vorpommern

2 Bevölkerung am Ort der Hauptwohnung

2.1 Bevölkerung am Ort der Hauptwohnung nach Altersgruppen und Geschlecht

2.1.2 Männliche Personen

Kreis	Bevölkerung am Ort der Hauptwohnung								
	ins- gesamt	davon im Alter von ... bis unter ... Jahren							
		unter 6	6 - 15	15 - 18	18 - 25	25 - 45	45 - 60	60 - 65	65 u. mehr
31.12.1981									
Stkrs. Greifswald	28993	3554	4363	1544	3539	9459	4094	557	1883
Stkrs. Neubrandenburg . . .	38933	4882	6080	1981	4931	13543	5342	605	1569
Stkrs. Rostock	113335	11288	15417	6863	14406	37113	18071	2438	7739
Stkrs. Schwerin	57559	6503	8113	3152	6967	19139	8355	1275	4055
Stkrs. Stralsund	35386	3322	4642	2183	4809	10711	6117	873	2729
Stkrs. Wismar	27466	2511	3455	1464	3621	8315	4704	799	2597
Altentreptow	11451	1090	1394	684	1768	3102	1948	293	1172
Anklam	19922	1889	2359	1180	3050	5317	3446	528	2153
Bad Doberan	23646	2258	3184	1408	3298	6836	3706	618	2338
Bützow	14193	1363	1800	1009	2034	3834	2317	407	1429
Demmin	22639	1997	2652	1335	3478	5942	4162	608	2465
Gadebusch	11939	1089	1467	731	1810	3158	1988	331	1365
Greifswald	12437	1238	1565	764	1985	3266	2088	271	1260
Grevesmühlen	20348	1855	2672	1175	2833	5766	3309	563	2175
Grimmen	16718	1563	2150	1046	2484	4695	2866	404	1510
Güstrow	33676	3304	4262	2053	5004	9534	5458	834	3227
Hagenow	34538	3128	4437	2028	4941	9720	5661	977	3646
Ludwigslust	28848	2549	3644	1636	4048	8186	4716	880	3189
Lübz	16493	1511	2072	1028	2565	4542	2686	420	1669
Malchin	19331	1941	2414	1131	2810	5641	3126	475	1793
Neubrandenburg	13436	1323	1580	818	2119	3725	2204	322	1345
Neustrelitz	26627	2439	3452	1685	3944	7456	4453	653	2545
Parchim	19071	1774	2393	1077	2726	5707	3058	519	1817
Pasewalk	21426	2105	2563	1244	3252	5912	3654	494	2202
Ribnitz-Damgarten	31790	2931	4108	1884	4522	9131	5077	845	3292
Röbel (Müritz)	8711	795	1143	550	1360	2376	1487	229	771
Rostock	17705	1762	2417	1032	2667	5095	2722	388	1622
Rügen	40907	3949	5426	2500	6211	12075	6559	913	3274
Schwerin	16839	1607	2137	964	2543	4707	2658	488	1735
Sternberg	11470	1094	1451	661	1741	3213	1932	296	1082
Stralsund	12838	1252	1549	763	2046	3378	2253	328	1269
Strasburg	12635	1107	1560	770	2023	3246	2350	314	1265
Teterow	15619	1556	2000	918	2372	4195	2668	413	1497
Ueckermünde	25133	2823	3141	1323	3570	7708	3934	529	2105
Waren	25472	2510	3448	1553	3606	7388	4083	614	2270
Wismar	15908	1621	2120	989	2360	4454	2490	351	1523
Wolgast	28743	2850	3636	1553	3885	8722	4670	765	2662
Land insgesamt	932181	92333	122266	54679	131328	276307	150412	22617	82239

Mecklenburg-Vorpommern

2 Bevölkerung am Ort der Hauptwohnung

2.1 Bevölkerung am Ort der Hauptwohnung nach Altersgruppen und Geschlecht

2.1.3 Weibliche Personen

Kreis	Bevölkerung am Ort der Hauptwohnung								
	ins- gesamt	davon im Alter von ... bis unter ... Jahren							
		unter 6	6 - 15	15 - 18	18 - 25	25 - 45	45 - 60	60 - 65	65 u. mehr
31.12.1981									
Stkrs. Greifswald	32395	3337	4052	1532	3579	9807	4910	1145	4033
Stkrs. Neubrandenburg . . .	40880	4741	5605	2081	4996	13863	5633	991	2970
Stkrs. Rostock	122676	10876	14958	6332	13937	37734	20089	4343	14407
Stkrs. Schwerin	64705	6314	7722	2975	7252	19339	10077	2412	8614
Stkrs. Stralsund	39035	3146	4449	1987	4514	10826	7031	1551	5531
Stkrs. Wismar	30252	2492	3263	1463	3484	8114	5599	1315	4522
Altentreptow	12413	1111	1326	624	1639	2600	2296	552	2265
Anklam	21512	1756	2177	1141	2708	4717	4002	918	4093
Bad Doberan	25822	2064	2920	1323	3105	6410	4437	1148	4415
Bützow	15487	1275	1783	881	1933	3502	2728	677	2708
Demmin	25003	1857	2662	1286	3022	5244	4860	1172	4900
Gadebusch	12954	1009	1465	717	1644	2892	2305	608	2314
Greifswald	13089	1129	1383	717	1747	2825	2331	568	2389
Grevesmühlen	21997	1729	2424	1111	2719	5209	3869	1059	3877
Grimmen	18121	1516	2061	1071	2282	4373	3237	723	2858
Güstrow	36993	3168	4209	1897	4653	9092	6326	1545	6103
Hagenow	37791	3014	4439	1905	4577	8703	6690	1768	6695
Ludwigslust	32337	2464	3515	1512	3812	7663	5655	1576	6140
Lübz	17794	1394	1944	949	2202	4027	3303	830	3145
Malchin	20819	1871	2261	1112	2562	5056	3621	918	3418
Neubrandenburg	14232	1293	1543	698	1922	3117	2578	601	2480
Neustrelitz	29225	2366	3249	1556	3558	6986	5238	1324	4948
Parchim	20757	1716	2284	1028	2464	5180	3633	975	3477
Pasewalk	22898	2001	2489	1089	2844	5264	4116	986	4109
Ribnitz-Damgarten	35151	2896	4159	1816	4115	8556	5878	1630	6101
Röbel (Müritz)	9276	717	1157	480	1203	2148	1674	423	1474
Rostock	18860	1726	2264	1031	2424	4512	3054	744	3105
Rügen	43632	3840	5130	2266	5538	11102	7535	1672	6549
Schwerin	17643	1558	1978	872	2184	4066	3039	801	3145
Sternberg	12217	1001	1416	629	1560	2847	2212	552	2000
Stralsund	13675	1213	1483	707	1841	2846	2505	609	2471
Strasburg	13199	1083	1438	713	1762	2820	2580	549	2254
Teterow	16769	1471	1884	898	2052	3686	3104	784	2890
Ueckermünde	26579	2631	2991	1312	3448	6741	4308	1001	4147
Waren	27731	2304	3238	1405	3406	6968	4785	1190	4435
Wismar	16729	1492	2082	905	2017	4077	2790	654	2712
Wolgast	31467	2694	3545	1505	3771	7958	5572	1338	5084
Land insgesamt	1012115	88265	116948	51526	122476	260870	173600	41652	156778

Mecklenburg - Vorpommern

2 Bevölkerung am Ort der Hauptwohnung

2.2 Bevölkerung ab 18 Jahre am Ort der Hauptwohnung nach Familienstand und Geschlecht

Kreis	Bevölkerung ab 18 Jahre am Ort der Hauptwohnung									
	männlich					weiblich				
	ins- gesamt	ledig	ver- heiratet	ver- witwet	ge- schieden	ins- gesamt	ledig	ver- heiratet	ver- witwet	ge- schieden
31.12.1964										
Stkrs. Rostock	58093	11259	44156	1693	985	67186	10414	43133	10402	3237
Stkrs. Schwerin	27139	3978	21553	1089	519	37590	6531	21927	7160	1972
Stkrs. Stralsund	20789	3175	16477	750	387	25951	3640	16475	4517	1319
Stkrs. Wismar	17821	2852	13828	691	250	20753	2552	13768	3531	902
Altentreptow	8199	1262	6418	431	88	10493	1297	6647	2234	315
Anklam	14379	2044	11382	776	177	18057	2094	11653	3712	598
Bad Doberan	15315	2601	11757	778	179	19794	2852	12113	4118	711
Bützow	9585	1472	7488	510	115	12066	1478	7721	2529	338
Demmin	16473	2297	13130	881	165	21656	2842	13651	4647	716
Gadebusch	8496	1359	6579	472	86	10129	1177	6725	1983	244
Greifswald	21627	4003	16469	895	260	28886	5414	16840	5438	1194
Grevesmühlen	14056	2203	10982	727	144	17406	2194	11223	3495	494
Grimmen	10985	1680	8710	497	98	13399	1499	8906	2625	369
Güstrow	22171	3661	17130	1095	285	27882	4109	17195	5618	960
Hagenow	23941	3679	18755	1272	235	29933	3621	19158	6285	869
Ludwigslust	19217	2629	15371	1018	199	25280	3110	15679	5683	808
Lübz	10925	1537	8628	635	125	14313	1833	8840	3201	439
Malchin	12267	1797	9753	619	98	15482	1881	9964	3198	439
Neubrandenburg	20772	3099	16627	803	243	25097	3058	16646	4556	837
Neustrelitz	17939	2857	14004	856	222	22949	3075	14244	4748	882
Parchim	12018	1682	9533	636	167	15465	1820	9803	3289	553
Pasewalk	14903	2045	11880	782	196	18455	1966	12173	3772	544
Ribnitz-Damgarten	20797	3270	16228	1036	263	26382	3174	16643	5541	1024
Röbel (Müritzk)	5405	862	4192	286	65	6672	777	4286	1414	195
Rostock	11298	1815	8762	559	162	14224	1921	9083	2788	432
Rügen	24763	4053	19266	1101	343	30525	3948	19694	5785	1098
Schwerin	11259	1772	8715	647	125	13607	1387	8932	2925	363
Sternberg	7431	1209	5799	342	81	9015	980	5925	1858	252
Stralsund	9262	1465	7241	455	101	11485	1340	7503	2348	294
Strasburg	8930	1320	7081	428	101	10736	1112	7184	2167	273
Teterow	10998	1809	8456	609	124	13605	1672	8762	2780	391
Ueckermünde	15591	2125	12514	754	198	19301	1911	12855	3837	698
Waren	15506	2280	12264	759	203	19917	2626	12535	4113	643
Wismar	9994	1624	7760	509	101	11903	1379	7942	2318	264
Wolgast	19401	2778	15364	1017	242	25115	3277	15797	4997	1044
Land insgesamt	567545	89553	444252	26408	7332	710709	93761	451625	139612	25711

Mecklenburg-Vorpommern

2 Bevölkerung am Ort der Hauptwohnung

2.2 Bevölkerung ab 18 Jahre am Ort der Hauptwohnung nach Familienstand und Geschlecht

Kreis	Bevölkerung ab 18 Jahre am Ort der Hauptwohnung									
	männlich					weiblich				
	ins-gesamt	ledig	ver-heiratet	ver-witwet	ge-schieden	ins-gesamt	ledig	ver-heiratet	ver-witwet	ge-schieden
01.01.1971										
Stkrs. Neubrandenburg . . .	13632	1889	11081	325	337	15909	1915	11120	2191	683
Stkrs. Rostock	61167	9797	48133	1656	1581	72693	9396	48110	11041	4146
Stkrs. Schwerin	29389	4671	22924	1023	771	38432	6048	23072	7050	2262
Stkrs. Stralsund	21589	3327	17063	675	524	27052	3636	17184	4681	1551
Stkrs. Wismar	17664	2766	13855	674	369	21328	2701	13899	3685	1043
Altentreptow	8242	1664	6060	412	106	9990	1458	6113	2112	307
Anklam	14274	2752	10595	661	246	17362	2359	10676	3677	650
Bad Doberan	15592	3134	11480	687	291	19255	2937	11591	3965	762
Bützow	9778	1934	7213	478	153	11739	1584	7284	2464	407
Demmin	17032	3262	12713	790	267	20884	2916	12798	4392	778
Gadebusch	8555	1683	6356	403	113	9970	1354	6400	1959	257
Greifswald	22805	4275	17242	881	407	29030	4629	17365	5662	1374
Grevesmühlen	14290	2802	10657	661	170	17116	2394	10762	3433	527
Grimmen	11633	2180	8806	481	166	13706	1736	8877	2606	487
Güstrow	22049	4091	16581	990	387	27184	3890	16722	5494	1078
Hagenow	23945	4528	17898	1184	335	29014	3920	18084	6128	882
Ludwigslust	19603	3380	14969	953	301	24716	3204	15103	5517	892
Lübz	11314	2251	8320	570	173	14051	2070	8447	3064	470
Malchin	12781	2457	9586	579	159	15403	2118	9611	3184	490
Neubrandenburg	9840	2041	7217	440	142	11407	1507	7270	2276	354
Neustrelitz	18157	3340	13709	787	321	22603	3262	13770	4638	933
Parchim	12525	2334	9393	602	196	15430	2039	9476	3321	594
Pasewalk	15073	2823	11288	702	260	18031	2258	11404	3726	643
Ribnitz-Damgarten	20967	3987	15644	972	364	25807	3501	15795	5432	1079
Röbel (Müritz)	5706	1151	4213	255	87	6751	906	4253	1384	208
Rostock	11610	2333	8569	486	222	13876	1926	8690	2794	466
Rügen	25809	4999	19410	945	455	30699	4257	19519	5737	1186
Schwerin	11267	2380	8169	552	166	13240	1749	8239	2876	376
Sternberg	7778	1566	5728	365	119	9052	1151	5763	1866	272
Stralsund	9298	1954	6789	434	121	10872	1382	6855	2310	325
Strasburg	9197	1904	6740	398	155	10645	1410	6802	2106	327
Teterow	10985	2222	8061	548	154	13163	1855	8152	2760	396
Ueckermünde	15934	2772	12191	706	265	18962	2140	12304	3768	750
Waren	16420	3046	12307	752	315	20055	2797	12411	4036	811
Wismar	10089	1975	7550	435	129	11774	1511	7633	2327	303
Wolgast	18655	3350	14090	865	350	22955	3146	14207	4511	1091
Land insgesamt	584644	107020	442600	24347	10677	710156	97062	445761	138173	29160

Mecklenburg-Vorpommern

2 Bevölkerung am Ort der Hauptwohnung

2.2 Bevölkerung ab 18 Jahre am Ort der Hauptwohnung nach Familienstand und Geschlecht

Kreis	Bevölkerung ab 18 Jahre am Ort der Hauptwohnung									
	männlich					weiblich				
	ins-gesamt	ledig	ver-heiratet	ver-witwet	ge-schieden	ins-gesamt	ledig	ver-heiratet	ver-witwet	ge-schieden
31.12.1981										
Stkrs. Greifswald	19532	3969	14070	495	998	23474	4058	14214	3255	1947
Stkrs. Neubrandenburg . . .	25990	4902	19431	447	1210	28453	4178	19515	2663	2097
Stkrs. Rostock	79767	16485	57167	1860	4255	90510	13769	57522	11635	7584
Stkrs. Schwerin	39791	7705	28791	1011	2284	47694	7621	28958	6935	4180
Stkrs. Stralsund	25239	5247	18117	744	1131	29453	4405	18198	4520	2330
Stkrs. Wismar	20036	4071	14303	715	947	23034	3298	14347	3644	1745
Altentreptow	8283	2157	5544	336	246	9352	1549	5557	1834	412
Anklam	14494	3679	9642	589	584	16438	2562	9719	3259	898
Bad Doberan	16796	4051	11444	589	712	19515	3245	11537	3578	1155
Bützow	10021	2440	6770	384	427	11548	1864	6817	2224	643
Demmin	16655	4310	11102	663	580	19198	3142	11143	3930	983
Gadebusch	8652	2165	5883	345	259	9763	1539	5890	1922	412
Greifswald	8870	2492	5731	336	311	9860	1721	5736	1939	464
Grevesmühlen	14646	3417	10194	564	471	16733	2595	10215	3127	796
Grimmen	11959	2907	8202	405	445	13473	2112	8254	2392	715
Güstrow	24057	5676	16434	849	1098	27719	4514	16505	4908	1792
Hagenow	24945	5742	17441	973	789	28433	4119	17497	5508	1309
Ludwigslust	21019	4555	14795	837	832	24846	3563	14859	5018	1406
Lübz	11882	3128	7857	438	459	13507	2304	7862	2635	706
Malchin	13845	3299	9551	513	482	15575	2262	9597	2968	748
Neubrandenburg	9715	2614	6371	386	344	10698	1751	6389	2052	506
Neustrelitz	19051	4629	12827	694	901	22054	3641	12927	4042	1444
Parchim	13827	3195	9579	488	565	15729	2270	9627	2881	951
Pasewalk	15514	3889	10435	590	600	17319	2581	10497	3297	944
Ribnitz-Damgarten	22867	5392	15792	868	815	26280	4068	15878	4865	1469
Röbel (Müritze)	6223	1563	4222	205	233	6922	1066	4229	1282	345
Rostock	12494	3227	8386	432	449	13839	2232	8419	2512	676
Rügen	29032	7185	19844	856	1147	32396	5079	19915	5513	1889
Schwerin	12131	3179	8050	479	423	13235	1969	8081	2603	582
Sternberg	8264	2072	5610	280	302	9171	1366	5618	1707	480
Stralsund	9274	2525	6110	345	294	10272	1610	6169	2034	459
Strasburg	9198	2491	6010	344	353	9965	1603	6036	1859	467
Teterow	11145	2816	7595	404	330	12516	1872	7642	2456	546
Ueckermünde	17646	4063	12422	608	753	19645	2550	12485	3432	1178
Waren	17961	4103	12410	619	829	20784	3204	12499	3800	1281
Wismar	11178	2781	7567	419	411	12250	1793	7596	2290	571
Wolgast	20704	4702	14405	735	862	23723	3663	14490	4059	1511
Land insgesamt	662903	152823	460104	21845	28131	755376	116738	462439	128578	47621

Mecklenburg-Vorpommern

2 Bevölkerung am Ort der Hauptwohnung

2.3 Bevölkerung ab 16 Jahre am Ort der Hauptwohnung nach Berufsbildungsabschlüssen und Geschlecht

Kreis	Bevölkerung ab 16 Jahre am Ort der Hauptwohnung											
	insgesamt				zu- sammen	männlich			zu- sammen	weiblich		
	ins- gesamt	darunter mit				darunter mit				darunter mit		
		Fach- arbeiter-/ Meister- abschluss	Fach- schul- abschluss	Hoch- schul- abschluss		Fach- arbeiter-/ Meister- abschluss	Fach- schul- abschluss	Hoch- schul- abschluss		Fach- arbeiter-/ Meister- abschluss	Fach- schul- abschluss	Hoch- schul- abschluss
01.01.1971												
Stkrs. Neubrandenburg . . .	31128	13523	2920	1593	14448	7234	1915	1154	16680	6289	1005	438
Stkrs. Rostock	140219	64691	11121	7529	64354	34950	7666	5177	75865	29741	3455	2352
Stkrs. Schwerin	70902	31207	5775	3189	30966	16151	3531	2317	39936	15056	2244	872
Stkrs. Stralsund	50996	23246	3419	1620	22795	12678	2234	1076	28201	10568	1185	544
Stkrs. Wismar	40923	18926	2462	1018	18665	10972	1661	696	22258	7954	801	322
Altentreptow	19328	6384	681	314	8820	4196	406	222	10508	2188	275	92
Anklam	33488	11689	1279	636	15230	7330	728	445	18258	4359	551	191
Bad Doberan	36716	13607	1494	822	16599	8566	833	526	20117	6051	661	296
Bützow	22858	8231	931	385	10468	5216	527	272	12390	3015	404	113
Demmin	40122	13879	1428	629	18180	8582	858	461	21942	5297	570	168
Gadebusch	19633	6829	777	363	9139	4428	417	246	10494	2401	360	117
Greifswald	54527	21682	2763	2484	24225	12139	1612	1669	30302	9543	1151	815
Grevesmühlen	33194	12696	1300	571	15239	7838	730	411	17955	4858	570	160
Grimmen	26781	10015	1075	509	12358	6081	631	372	14423	3934	444	137
Güstrow	51935	20572	2339	1518	23404	12134	1355	1041	28531	8438	984	477
Hagenow	55904	20437	2281	945	25453	12958	1392	671	30451	7479	889	274
Ludwigslust	46525	17440	1939	813	20721	10378	1133	601	25804	7062	806	212
Lübz	26822	9560	965	469	12075	5929	533	353	14747	3631	432	116
Malchin	29827	10353	1201	534	13663	6507	742	379	16164	3846	459	155
Neubrandenburg	22561	7480	786	324	10544	4861	453	238	12017	2619	333	86
Neustrelitz	42908	15641	2193	1129	19210	9461	1312	810	23698	6180	881	319
Parchim	29514	11450	1399	584	13326	6699	791	416	16188	4751	608	168
Paseewalk	34952	12575	1209	535	16009	7964	714	383	18943	4611	495	152
Ribnitz-Damgarten	49172	18507	1986	879	22188	11317	1186	600	26984	7190	800	279
Röbel (Müritzk)	13196	4630	603	279	6096	2844	353	204	7100	1786	250	75
Rostock	27008	9569	1153	665	12385	5969	615	429	14623	3600	538	236
Rügen	59955	23296	2779	1167	27544	14341	1642	801	32411	8955	1137	366
Schwerin	26015	9001	906	432	12055	5725	503	300	13960	3276	403	132
Sternberg	17878	6562	680	371	8332	4194	379	271	9546	2368	301	100
Stralsund	21364	7786	717	315	9921	4905	361	222	11443	2881	356	93
Strasburg	21141	7229	775	392	9859	4801	420	284	11282	2428	355	108
Teterow	25610	8762	926	501	11735	5710	552	361	13875	3052	374	140
Ueckermünde	36888	13672	1488	660	16993	8682	859	465	19895	4990	629	195
Waren	38523	14403	1693	806	17457	8845	1027	583	21066	5558	666	223
Wismar	23224	8102	948	455	10827	5276	501	323	12397	2826	447	132
Wolgast	43854	17248	1913	825	19822	10612	1157	556	24032	6636	756	269
Land insgesamt	1365591	530880	68304	36260	621105	316463	41729	25335	744486	214417	26575	10925

Mecklenburg - Vorpommern

2 Bevölkerung am Ort der Hauptwohnung

2.3 Bevölkerung ab 16 Jahre am Ort der Hauptwohnung nach Berufsbildungsabschlüssen und Geschlecht

Kreis	Bevölkerung ab 16 Jahre am Ort der Hauptwohnung											
	insgesamt				männlich				weiblich			
	insgesamt	darunter mit			zusammen	darunter mit			zusammen	darunter mit		
		Fach- arbeiter-/ Meister- abschluß	Fach- schul- abschluß	Hoch- schul- abschluß		Fach- arbeiter-/ Meister- abschluß	Fach- schul- abschluß	Hoch- schul- abschluß		Fach- arbeiter-/ Meister- abschluß	Fach- schul- abschluß	Hoch- schul- abschluß
31.12.1981												
Stkrs. Greifswald	45027	22216	6058	4257	20558	11759	2191	2560	24469	10457	3867	1697
Stkrs. Neubrandenburg . . .	57165	28798	9375	5596	27327	14864	4145	3643	29838	13934	5230	1953
Stkrs. Rostock	179142	89213	26312	16691	84332	46184	11906	10802	94810	43029	14406	5889
Stkrs. Schwerin	91661	45813	14336	8083	41914	23043	6137	5329	49747	22770	8199	2754
Stkrs. Stralsund	57494	30139	7486	3135	26702	15972	3379	2047	30792	14167	4107	1088
Stkrs. Wismar	45077	24296	5215	2274	21055	13359	2266	1459	24022	10937	2949	815
Altentreptow	18537	9385	1206	603	8760	5537	488	366	9777	3848	718	237
Anklam	32492	16451	2713	1126	15281	9474	1095	687	17211	6977	1618	439
Bad Doberan	38166	19630	3224	1619	17749	11247	1250	1026	20417	8383	1974	593
Bützow	22877	11360	1741	720	10725	6616	687	433	12152	4744	1054	287
Demmin	37647	19040	2618	1016	17570	11145	1063	612	20077	7895	1555	404
Gadebusch	19395	9890	1429	632	9140	5801	581	381	10255	4089	848	251
Greifswald	19723	9857	1372	609	9377	5833	486	372	10346	4024	886	237
Grevesmühlen	32921	16875	2753	1123	15442	9631	1150	722	17479	7244	1603	401
Grimmen	26875	14207	2088	858	12678	8031	836	545	14197	6176	1252	313
Güstrow	54448	27343	4786	2589	25443	15241	1828	1603	29005	12102	2958	986
Hagenow	56059	28699	4492	1840	26325	16615	1890	1211	29734	12084	2602	629
Ludwigslust	48043	24620	3926	1570	22161	13632	1747	1018	25882	10988	2179	552
Lübz	26743	13304	1966	918	12603	7664	758	632	14140	5640	1208	286
Malchin	30934	15389	2506	1313	14606	8918	976	876	16328	6471	1530	437
Neubrandenburg	21436	10966	1390	631	10261	6435	537	405	11175	4531	853	226
Neustrelitz	43342	21539	4111	1753	20243	12327	1720	1105	23099	9212	2391	648
Parchim	31046	16612	2983	1171	14582	9169	1213	768	16464	7443	1770	403
Pasewalk	34435	17471	2681	1174	16386	10311	1043	791	18049	7160	1638	383
Ribnitz-Damgarten	51652	26355	4130	1924	24150	15051	1756	1196	27502	11304	2374	728
Röbel (Müritzt)	13850	7130	1207	471	6609	4093	472	299	7241	3037	735	172
Rostock	27757	13410	2290	1316	13194	7852	853	807	14563	5558	1437	509
Rügen	64693	33026	5533	2843	30717	18721	2423	1966	33976	14305	3110	877
Schwerin	26634	13608	2071	1066	12810	7912	827	666	13824	5696	1244	400
Sternberg	18340	9240	1381	709	8722	5438	554	482	9618	3802	827	227
Stralsund	20564	10516	1228	561	9807	6233	448	347	10757	4283	780	214
Straßburg	20215	10380	1430	651	9742	6101	562	405	10473	4279	868	246
Teterow	24905	12474	1859	866	11774	7514	734	538	13131	4960	1125	328
Ueckermünde	39284	19753	3401	1873	18729	11347	1434	1391	20555	8406	1967	482
Waren	40809	20934	3686	1533	19051	11809	1518	941	21758	9125	2168	592
Wismar	24706	12503	1912	958	11855	7419	692	593	12851	5084	1220	365
Wolgast	46463	23371	4550	1951	21723	13254	2017	1321	24740	10117	2533	630
Land insgesamt	1490557	755813	151445	78023	700103	421552	63662	50345	790454	334261	87783	27678

Mecklenburg-Vorpommern

3 Erwerbstätige

3.1 Erwerbstätige am Ort der Hauptwohnung nach Wirtschaftsbereichen und Stellung im Beruf

Kreis	Erwerbstätige						
	ins- gesamt	davon im Wirtschaftsbereich				davon nach der Stellung im Beruf	
		Land- und Forstwirt- schaft, Fischerei	Produzie- rendes Gewerbe	Handel,Ver- kehr und Nachrichten- übermittlung	Übrige Wirtschafts- bereiche	Arbeiter/ Angestellte (einschl. Auszubildende)	Selbständige, Mithelfende Familien- angehörige
31.08.1950							
Stkrs. Rostock	60116	2811	30310	14067	12928	53352	6764
Stkrs. Schwerin	41886	1644	11685	11945	16612	37764	4122
Stkrs. Stralsund	26034	1208	12932	6511	5383	23295	2739
Stkrs. Wismar	21149	989	11182	4794	4184	19085	2064
Altentreptow	15961	11608	2050	913	1390	6407	9554
Anklam	26379	16358	4357	2276	3388	12516	13863
Bad Doberan	26465	13200	6485	3260	3520	14758	11707
Bützow	16735	8892	4073	1447	2323	9326	7409
Demmin	31045	17986	6180	2898	3981	15811	15234
Gadebusch	16582	11149	2703	1028	1702	7280	9302
Greifswald	33711	13476	7278	5163	7794	21409	12302
Grevesmühlen	26592	14911	5225	2745	3711	14406	12186
Grimmen	19872	13203	2764	1514	2391	9380	10492
Güstrow	35083	16166	7571	4580	6766	21480	13603
Hagenow	45842	24230	11903	4278	5431	24466	21376
Ludwigslust	34428	16023	9064	4078	5263	19092	15336
Lübz	20153	11910	4071	1902	2270	10381	9772
Malchin	21591	11907	4536	2276	2872	11967	9624
Neubrandenburg	28106	13960	6571	3573	4002	16144	11962
Neustrelitz	28561	12738	6510	4099	5214	17557	11004
Parchim	21781	12082	4237	2063	3399	11350	10431
Pasewalk	26456	15546	4758	3036	3116	13396	13060
Ribnitz-Damgarten	36154	18115	10285	3383	4371	20038	16116
Röbel (Müritz)	10959	8084	1448	585	842	4375	6584
Rostock	21685	13975	3952	1523	2235	10858	10827
Rügen	40502	21142	8097	5581	5682	22006	18496
Schwerin	22477	14888	3790	1454	2345	9932	12545
Sternberg	12889	7502	2844	1186	1357	6202	6687
Stralsund	17877	12472	2757	1065	1583	7752	10125
Strasburg	18060	13662	1865	1067	1466	7370	10690
Teterow	21851	15178	2986	1375	2312	9401	12450
Ueckermünde	20831	7800	7377	2505	3149	14000	6831
Waren	26615	13503	5892	3111	4109	14979	11636
Wismar	20669	13885	3535	1474	1775	9665	11004
Wolgast	28967	11365	8260	4376	4966	17516	11451
Land insgesamt	924064	433568	229533	117131	143832	544716	379348

Mecklenburg-Vorpommern

3 Erwerbstätige

3.1 Erwerbstätige am Ort der Hauptwohnung nach Wirtschaftsbereichen*) und Stellung im Beruf

Kreis	Erwerbstätige								
	insgesamt	darunter im Wirtschaftsbereich (ohne Auszubildende) *)				davon nach der Stellung im Beruf			
		Land- und Forstwirtschaft, Fischerei	Produzierendes Gewerbe	Handel, Verkehr und Nachrichtenübermittlung	übrige Wirtschaftsbereiche	Arbeiter/Angestellte	Genossenschaftsmitglieder	Selbständige, Mitthelfende Familienangehörige	Auszubildende
31.12.1964									
Stkrs. Rostock	89047	1729	34262	20775	28569	80783	2375	2177	3712
Stkrs. Schwerin	44730	1518	12553	11149	17168	39382	1462	1544	2342
Stkrs. Stralsund	32678	666	13603	6996	9500	29199	675	891	1913
Stkrs. Wismar	25746	718	12006	5536	6194	23110	638	706	1292
Altentreptow	12506	6193	1706	1584	2451	6562	4801	571	572
Anklam	21761	9530	4189	2957	4091	12374	7660	733	994
Bad Doberan	22347	6554	5000	3566	6269	14939	4993	1457	958
Bützow	14600	5362	3299	2142	3127	8905	4117	908	670
Demmin	24256	10124	5072	3432	4517	14176	7785	1184	1111
Gadebusch	12866	6788	1936	1260	2419	6258	4900	1245	463
Greifswald	32882	7400	6586	6189	11238	24579	5838	996	1469
Grevesmühlen	20691	8526	3736	2907	4503	12152	6297	1223	1019
Grimmen	16536	7351	3634	2061	2859	9799	5653	453	631
Güstrow	33108	9838	7600	6232	7672	22769	7362	1211	1766
Hagenow	35715	13587	8585	5104	6774	22037	10314	1699	1665
Ludwigslust	29478	8629	8909	4622	6036	20325	6531	1340	1282
Lübz	16104	6572	3318	2087	3308	9852	4557	876	819
Malchin	18578	6943	3648	3386	3378	11726	4799	830	1223
Neubrandenburg	33478	7998	9030	6255	8400	24793	6107	783	1795
Neustrelitz	27150	7596	5088	5302	7892	20417	4418	1043	1272
Parchim	18236	7254	3456	2663	3958	11252	5293	786	905
Pasewalk	22095	8359	4007	4013	4792	13897	6566	708	924
Ribnitz-Damgarten	29098	9096	8199	4500	6056	19334	7229	1288	1247
Röbel (Müritz)	8646	4854	888	832	1672	4242	3653	351	400
Rostock	17315	7838	2914	1842	4053	9678	6195	774	668
Rügen	36939	9592	9707	6295	9620	25798	7659	1757	1725
Schwerin	16654	8792	2614	1874	2651	8688	6443	800	723
Sternberg	10730	4217	2411	1424	2218	6793	2970	507	460
Stralsund	13821	7194	2467	1430	2103	7305	5276	613	627
Strasburg	13655	7453	1427	1823	2367	7916	4717	437	585
Teterow	16396	8136	2501	2002	2966	8685	6237	683	791
Ueckermünde	22069	4132	7107	3561	6565	17593	2930	842	704
Waren	23835	7915	5474	4087	5087	16507	5140	916	1272
Wismar	15086	8388	1815	1697	2476	7021	5913	1442	710
Wolgast	28793	5713	8724	4572	8494	20789	5553	1161	1290
Land insgesamt	857625	242555	217471	146157	211443	599635	183056	34935	39999

*) Berechnete Werte nach Wirtschaftsbereichen mittels Koeffizienten aus der rückgerechneten Erwerbstätigenstatistik.
Insgesamt-Angaben sind Ergebnisse der Volks- und Berufszählung.

Mecklenburg-Vorpommern

3 Erwerbstätige

3.1 Erwerbstätige am Ort der Hauptwohnung nach Wirtschaftsbereichen*) und Stellung im Beruf

Kreis	Erwerbstätige								
	insgesamt	darunter im Wirtschaftsbereich (ohne Auszubildende)*				davon nach der Stellung im Beruf			
		Land- und Forstwirtschaft, Fischerei	Produzierendes Gewerbe	Handel, Verkehr und Nachrichtenübermittlung	Übrige Wirtschaftsbereiche	Arbeiter/Angestellte	Genossenschaftsmitglieder	Selbständige, Mithelfende Familienangehörige	Auszubildende
01.01.1971									
Stkrs. Neubrandenburg . . .	24379	799	8245	4725	9338	22196	615	296	1272
Stkrs. Rostock	103931	1347	36926	24039	36636	94394	3003	1551	4983
Stkrs. Schwerin	50493	1071	15441	11791	19508	44646	2059	1106	2682
Stkrs. Stralsund	36282	571	15720	7365	10614	32619	1028	623	2012
Stkrs. Wismar	28027	582	12791	5782	7192	25131	752	464	1680
Altentreptow	12651	4840	2728	1574	2595	7483	4099	155	914
Anklam	21847	7045	5696	3133	4635	13753	6431	325	1338
Bad Doberan	23469	5202	6281	3708	6740	16907	4395	629	1538
Bützow	14932	3820	4154	2190	3691	10064	3483	308	1077
Demmin	25705	7748	6901	3661	5509	16529	6801	489	1886
Gadebusch	12714	4375	3146	1490	2858	7376	4258	235	845
Greifswald	37338	6182	9983	6499	12536	28951	5633	616	2138
Grevesmühlen	21075	6309	5031	2871	5342	13684	5474	395	1522
Grimmen	18165	5860	5019	2327	3725	11925	4811	195	1234
Güstrow	34720	8278	9391	6218	8460	25015	6708	624	2373
Hagenow	36646	10518	10795	5060	7885	24142	9304	812	2388
Ludwigslust	30988	6367	11525	4492	6862	23163	5280	803	1742
Lübz	17000	5233	4248	2149	4191	11287	4096	438	1179
Malchin	19664	5349	5584	3492	4005	13664	4327	439	1234
Neubrandenburg	15337	5433	4176	1880	2751	9276	4769	195	1097
Neustrelitz	28778	5616	6800	5859	8699	22586	3848	540	1804
Parchim	19714	5936	5367	2657	4474	13128	4857	449	1280
Paseewalk	23162	6476	5672	3685	5810	15632	5624	387	1519
Ribnitz-Damgarten	31039	7313	9523	4883	7207	22042	6244	640	2113
Röbel (Müritzt)	8958	3683	1736	897	2067	5170	3092	121	575
Rostock	17986	6122	3914	2210	4563	11345	5199	265	1177
Rügen	40913	7338	11798	6940	11952	30008	7135	885	2885
Schwerin	17111	6614	3976	2140	3119	10112	5477	260	1262
Sternberg	11839	3293	3559	1488	2646	8100	2646	240	853
Stralsund	13925	5447	3384	1672	2381	8323	4434	127	1041
Strasburg	14457	5950	2569	1842	3039	9138	4047	215	1057
Teterow	17019	6299	3857	2140	3502	10039	5456	303	1221
Ueckermünde	24025	3094	7940	3598	7762	19387	2561	446	1631
Waren	25877	6390	7583	4281	6015	19214	4558	497	1608
Wismar	14991	6120	2860	1899	3038	8562	5144	211	1074
Wolgast	28778	3402	9660	4651	9323	22363	4056	617	1742
Land insgesamt	923935	186022	273979	155288	250670	687354	161704	16901	57976

*) Berechnete Werte nach Wirtschaftsbereichen mittels Koeffizienten aus der rückgerechneten Erwerbstätigenstatistik.
 Insgesamt-Angaben sind Ergebnisse der Volks- und Berufszählung.

Mecklenburg-Vorpommern

3 Erwerbstätige

3.1 Erwerbstätige am Ort der Hauptwohnung nach Wirtschaftsbereichen*) und Stellung im Beruf

Kreis	Erwerbstätige								
	insgesamt	darunter im Wirtschaftsbereich (ohne Auszubildende)*)				davon nach der Stellung im Beruf			
		Land- und Forstwirtschaft, Fischerei	Produzierendes Gewerbe	Handel, Verkehr und Nachrichtenübermittlung	Übrige Wirtschaftsbereiche	Arbeiter/Angestellte	Genossenschaftsmitglieder	Selbständige, Mithelfende Familienangehörige	Auszubildende
31.12.1981									
Stkrs. Greifswald	35722	928	12501	6438	13825	32388	978	326	2030
Stkrs. Neubrandenburg . . .	48538	1287	18089	7941	18667	45069	717	198	2554
Stkrs. Rostock	141853	2859	46229	35356	48686	129502	2593	1035	8723
Stkrs. Schwerin	72121	1639	24064	15124	27310	66299	1071	767	3984
Stkrs. Stralsund	43693	834	17766	8744	13783	39451	1207	469	2566
Stkrs. Wismar	33588	879	14407	7060	9310	30454	793	409	1932
Altentreptow	13343	4586	3350	1511	3076	9157	3275	91	820
Anklam	23498	6555	6616	3115	5690	17043	4730	203	1522
Bad Doberan	27703	6208	7311	3846	8482	21482	3931	434	1856
Bützow	16483	3857	4909	2284	4167	11712	3240	265	1266
Demmin	26648	7129	7831	3752	6114	19189	5283	354	1822
Gadebusch	13710	4108	3986	1396	3275	9201	3381	183	945
Greifswald	14133	4864	3605	1397	3308	9291	3793	90	959
Grevesmühlen	23325	6441	5806	2964	6597	16525	5083	200	1517
Grimmen	20154	6089	5946	2408	4345	14798	3824	166	1368
Güstrow	40063	8530	12000	6744	10117	31311	5726	354	2672
Hagenow	40226	9397	13304	4698	10112	29580	7421	510	2715
Ludwigslust	34800	6725	13181	5105	7688	27508	4570	621	2101
Lübz	18695	4851	5389	2311	4923	13603	3537	334	1221
Malchin	22630	5163	6762	3629	5650	17787	3063	354	1426
Neubrandenburg	15952	5209	4756	1816	3094	10828	3914	133	1077
Neustrelitz	31528	5477	7531	6814	9664	26005	3095	386	2042
Parchim	22923	5424	7513	2956	5695	17492	3777	319	1335
Pasewalk	25019	6163	6085	4318	6886	18758	4467	227	1567
Ribnitz-Damgarten	37280	7992	12010	5169	9571	28653	5575	514	2538
Röbel (Müritz)	10247	3361	2394	1105	2739	6944	2537	118	648
Rostock	20589	6017	4821	2454	5894	14643	4318	225	1403
Rügen	48683	8111	13989	7641	15751	38020	6956	516	3181
Schwerin	19543	6371	4972	2361	4622	13839	4257	230	1217
Sternberg	13322	2979	4126	1714	3648	10413	1897	157	855
Stralsund	14648	5356	3855	1548	2858	10193	3324	100	1031
Strasburg	14857	5725	3088	1706	3352	10756	2976	139	886
Teterow	17967	5724	5158	1798	4131	12562	4023	226	1156
Ueckermünde	29342	3219	10438	3777	10148	25609	1625	348	1760
Waren	30405	6245	8734	5254	8268	24585	3519	397	1904
Wismar	18173	6580	3816	2249	4182	12321	4334	172	1346
Wolgast	34189	3354	11385	4764	12707	27963	3810	437	1979
Land insgesamt	1115593	186236	347723	183267	328335	900934	132620	12007	70032

*) Berechnete Werte nach Wirtschaftsbereichen mittels Koeffizienten aus der rückgerechneten Erwerbstätigenstatistik.
Insgesamt-Angaben sind Ergebnisse der Volks- und Berufszählung.

Mecklenburg-Vorpommern

4 Privathaushalte

4.1 Privathaushalte nach Haushaltsgröße sowie Personen in Gemeinschaftsunterkünften

Kreis	Privathaushalte							Personen in Privat- haus- halten	Zahl der Personen je		Personen in Gemein- schafts- unter- künften
	ins- gesamt	Ein- personen- haushalte	davon						Privat- haushalt insgesamt	Mehr- personen- haushalt	
			Mehrpersonenhaushalte								
			zu- sammen	davon mit ... Personen							
			2	3	4	5 u. mehr					
31.08.1950											
Stkrs. Rostock	50864	14802	36062	13849	10558	6612	5043	129374	2,64	3,18	3735
Stkrs. Schwerin	36131	10421	25710	10340	7439	4624	3307	90525	2,51	3,12	3051
Stkrs. Stralsund	21508	5971	15537	6263	4388	2704	2182	54930	2,66	3,15	3373
Stkrs. Wismar	17416	4313	13103	4812	3950	2459	1882	46312	2,66	3,21	1474
Altentreptow	11065	1616	9449	2810	2487	1820	2332	35863	3,24	3,62	352
Anklam	17800	2561	15239	4477	4100	3079	3583	57341	3,22	3,69	797
Bad Doberan	19006	3340	15666	4833	4190	3106	3537	58982	3,10	3,55	1139
Bützow	12634	2268	10366	3312	2760	1978	2316	38735	3,07	3,52	1507
Demmin	22964	3809	19155	5950	5246	3785	4174	71098	3,10	3,61	732
Gadebusch	10102	1445	8657	2402	2178	1750	2327	34813	3,45	3,85	242
Greifswald	26392	5754	20638	7065	5645	3939	3989	74716	2,83	3,34	1778
Grevesmühlen	18913	3191	15722	4978	4071	3162	3511	57730	3,06	3,47	511
Grimmen	12728	1919	10809	3032	2770	2092	2915	41940	3,30	3,70	221
Güstrow	26155	5052	21103	6798	5683	3993	4629	79269	3,03	3,52	1579
Hagenow	31001	5511	25490	8064	6785	4951	5690	95228	3,07	3,52	1711
Ludwigslust	26191	5093	21098	7107	5854	4210	3927	76112	2,91	3,37	889
Lübz	14811	2572	12239	3927	3180	2402	2730	45696	3,09	3,52	572
Melchin	15778	2718	13060	4290	3386	2488	2896	48537	3,08	3,61	431
Neubrandenburg	19728	3492	16236	5104	4338	3185	3609	60691	3,08	3,52	790
Neustrelitz	22140	4438	17702	5913	4736	3430	3623	65356	2,96	3,44	1329
Parchim	15596	2762	12834	4085	3468	2504	2777	47575	3,05	3,49	733
Pasewalk	18770	2954	15816	5242	4299	3031	3244	57455	3,06	3,45	417
Ribnitz-Damgarten	27241	4806	22435	7129	6112	4374	4820	83210	3,06	3,49	1225
Röbel (Müritzk)	6728	983	5745	1595	1422	1151	1577	22472	3,34	3,74	51
Rostock	13328	1877	11451	3286	2940	2293	2932	44181	3,31	3,69	818
Rügen	27900	5026	22874	6951	6158	4441	5324	86785	3,11	3,57	1627
Schwerin	13735	1778	11957	3169	3012	2469	3307	46521	3,39	3,74	263
Sternberg	9042	1442	7600	2209	2042	1534	1815	28929	3,20	3,62	239
Stralsund	11823	1713	10110	2832	2678	2084	2516	38728	3,28	3,66	331
Strasburg	10664	1381	9283	2491	2453	1948	2391	35706	3,35	3,70	254
Teterow	14932	2549	12383	3776	3175	2421	3011	47246	3,16	3,61	470
Ueckermünde	17946	3184	14762	5268	4341	2741	2412	51574	2,87	3,28	1390
Waren	19334	3478	15856	4834	4300	3173	3549	59944	3,10	3,56	979
Wismar	12328	1572	10756	2837	2713	2262	2944	42081	3,41	3,77	595
Wolgast	22995	4745	18250	6610	4985	3387	3268	66704	2,90	3,40	1199
Land insgesamt	675689	130536	545153	177640	147842	105582	114089	2022359	2,99	3,47	36804

Mecklenburg-Vorpommern

4 Privathaushalte

4.1 Privathaushalte nach Haushaltsgröße sowie Personen in Gemeinschaftsunterkünften

Kreis	Privathaushalte								Personen in Privat- haus- halten	Zahl der Personen je		Personen in Gemein- schafts- unter- künften
	ins- gesamt	davon								Privat- haushalt insgesamt	Mehr- personen- haushalt	
		Einzelpersonenhaushalte		Mehrpersonenhaushalte								
		ins- gesamt	darunter weiblich	zu- sammen	davon mit ... Personen							
					2	3	4	5 u. mehr				
31.12.1964												
Stkrs. Rostock	62502	14961	10948	47541	16405	13763	10127	7246	170387	2,73	3,27	8984
Stkrs. Schwerin	35127	10247	8123	24880	9873	7009	4789	3209	88198	2,51	3,13	2966
Stkrs. Stralsund	24894	6608	5226	18286	6723	5211	3708	2644	65506	2,63	3,22	2345
Stkrs. Wismar	19759	4566	3482	15193	5596	4267	3165	2165	53400	2,70	3,21	1667
Altentreptow	9567	2094	1644	7473	2684	1788	1453	1548	27791	2,90	3,44	443
Anklam	16648	3694	2899	12954	4831	3277	2368	2478	47228	2,84	3,36	1404
Bad Doberan	18327	4594	3648	13733	5115	3513	2629	2478	50330	2,75	3,33	1498
Bützow	11532	2922	2271	8610	3197	2153	1615	1645	31906	2,77	3,37	493
Demmin	20456	5208	4200	15248	5923	3717	2813	2795	55781	2,73	3,32	1286
Gadebusch	9379	1984	1462	7395	2603	1799	1380	1613	27723	2,96	3,48	478
Greifswald	26050	7176	5724	18874	7183	4933	3546	3212	69497	2,67	3,30	3808
Großemühlen	16343	3802	2947	12541	4680	3119	2384	2358	45797	2,80	3,35	784
Grimmen	12634	2854	2194	9780	3440	2581	1864	1895	35985	2,85	3,39	784
Güstrow	25740	6452	5040	19288	7300	4863	3640	3485	70621	2,74	3,33	3647
Hagenow	26917	5977	4639	20940	7618	5184	3960	4178	78848	2,85	3,38	2222
Ludwigslust	22759	5490	4443	17269	6693	4238	3301	3037	62233	2,73	3,29	1408
Lübz	13326	3432	2711	9894	3818	2401	1788	1887	36400	2,73	3,33	1194
Malchin	14406	3348	2619	11058	4089	2753	2062	2154	40660	2,82	3,37	829
Neubrandenburg	23463	5059	3949	18404	5923	4972	3935	3574	68406	2,92	3,44	2130
Neustrelitz	21526	5441	4278	16085	6023	4185	3003	2874	58865	2,73	3,32	1874
Perchim	14357	3521	2759	10836	4095	2668	2005	2068	39769	2,77	3,35	848
Pasewalk	17694	4295	3351	13399	5079	3372	2516	2432	48835	2,76	3,32	887
Ribnitz-Damgarten	25135	6546	5238	18589	7176	4858	3430	3125	67345	2,68	3,27	1643
Röbel (Müritze)	6034	1272	984	4762	1587	1134	931	1110	18051	2,99	3,52	476
Rostock	12902	2781	2167	10121	3639	2459	1849	2174	37668	2,92	3,45	1363
Rügen	28707	6515	5053	22192	7727	5614	4359	4492	82750	2,88	3,44	2686
Schwerin	12154	2466	1912	9688	3413	2244	1733	2298	36759	3,02	3,54	869
Sternberg	8554	1982	1498	6572	2391	1637	1194	1350	24460	2,86	3,42	481
Stralsund	10565	2238	1762	8327	2967	1999	1617	1744	30967	2,93	3,45	826
Strasburg	10138	2179	1623	7959	2732	1956	1511	1760	30025	2,96	3,50	468
Teterow	13112	3407	2516	9705	3576	2347	1831	1951	36550	2,79	3,42	656
Ueckermünde	18767	4630	3722	14137	5175	3693	2795	2474	51433	2,74	3,31	1532
Waren	18659	4544	3629	14115	5236	3590	2662	2627	51781	2,78	3,35	1171
Wismar	11134	2402	1847	8732	3296	2042	1638	1756	32006	2,87	3,39	1225
Wolgast	23601	5876	4683	17725	6641	4623	3406	3055	64218	2,72	3,29	1123
Land insgesamt	662868	160563	125191	502305	184447	129962	97007	90889	1836179	2,77	3,34	66508

Mecklenburg - Vorpommern

4 Privathaushalte

4.1 Privathaushalte nach Haushaltsgröße sowie Personen in Gemeinschaftsunterkünften

Kreis	Privathaushalte								Personen in Privat- haus- halten	Zahl der Personen je		Personen in Gemein- schafts- unter- künften
	ins- gesamt	davon								Privat- haushalt insgesamt	Mehr- personen- haushalt	
		Eiipersonenhaushalte		Mehrpersonenhaushalte								
		ins- gesamt	darunter weiblich	zu- sammen	davon mit ... Personen							
					2	3	4	5 u. mehr				
01.01.1971												
Stkrs. Neubrandenburg	14801	2607	2046	12194	3058	3468	3281	2387	45762	3,09	3,54	325
Stkrs. Rostock	67964	14409	11132	53555	16481	15009	13020	9045	195507	2,88	3,38	3129
Stkrs. Schwerin	35802	9524	7664	26278	8997	7181	6036	4064	96154	2,69	3,30	1235
Stkrs. Stralsund	24953	5682	4634	19271	6152	5395	4446	3278	70600	2,83	3,37	889
Stkrs. Wismar	19717	4375	3433	15342	5081	4144	3521	2596	55799	2,83	3,35	488
Altentreptow	8807	1884	1551	6923	2241	1489	1420	1773	27218	3,09	3,66	299
Anklam	15360	3340	2712	12020	3959	2756	2517	2788	46499	3,03	3,59	602
Bad Doberan	17460	4219	3358	13241	4381	3106	2855	2899	50921	2,92	3,53	645
Bützow	10830	2578	2061	8252	2734	1859	1724	1935	32139	2,97	3,58	283
Demmin	18627	4243	3529	14384	4798	3240	3015	3331	55472	2,98	3,56	569
Gadebusch	8943	1812	1459	7131	2277	1601	1498	1755	27766	3,10	3,64	189
Greifswald	25967	6249	5147	19718	6522	4859	4293	4044	75189	2,90	3,50	1543
Grevesmühlen	15264	3326	2698	11938	3804	2814	2663	2657	45741	3,00	3,55	466
Grimmen	12440	2520	2033	9920	2957	2361	2199	2403	38585	3,10	3,64	266
Güstrow	24286	5446	4419	18840	6107	4511	4043	4179	72229	2,97	3,54	1477
Hagenow	25220	5360	4379	19860	6213	4521	4371	4755	76908	3,05	3,60	1054
Ludwigslust	22036	5259	4336	16777	5693	3995	3645	3444	63212	2,87	3,45	576
Lübz	12364	2889	2385	9475	3016	2110	2050	2299	37007	2,99	3,60	775
Malchin	13748	2953	2424	10795	3525	2449	2320	2501	41439	3,01	3,57	340
Neubrandenburg	10097	2048	1653	8049	2357	1810	1731	2151	32142	3,18	3,74	243
Neustrelitz	20364	4759	3907	15605	4969	3829	3375	3432	60053	2,95	3,54	606
Parchim	14007	3367	2710	10640	3409	2579	2285	2367	40795	2,91	3,52	375
Pasewalk	16308	3600	2878	12708	4115	2982	2744	2867	48822	2,99	3,56	441
Ribnitz-Damgarten	23608	5737	4697	17871	6092	4216	3711	3852	68315	2,89	3,50	466
Röbel (Müritzt)	5833	1103	888	4730	1366	1061	968	1335	18891	3,24	3,76	253
Rostock	12336	2579	2064	9757	3090	2186	2006	2475	38274	3,10	3,66	730
Rügen	27900	5844	4764	22056	6599	5240	4877	5340	86044	3,08	3,64	822
Schwerin	11675	2527	2028	9148	2885	1993	1856	2414	36375	3,12	3,70	351
Sternberg	8175	1738	1390	6437	1948	1523	1373	1593	25224	3,09	3,65	178
Stralsund	9852	2146	1746	7706	2461	1724	1563	1958	30395	3,09	3,67	211
Strasburg	9550	1964	1542	7586	2252	1716	1580	2038	30282	3,17	3,73	284
Teterow	11704	2646	2113	9058	2795	2036	1919	2308	36070	3,08	3,69	316
Ueckermünde	17649	3957	3210	13692	4312	3449	2987	2944	52028	2,95	3,51	742
Waren	18037	3993	3236	14044	4457	3445	2992	3150	53877	2,99	3,55	545
Wismar	10490	2066	1665	8424	2696	1842	1766	2120	32870	3,13	3,66	449
Wolgast	20965	4813	3882	16152	5290	4121	3517	3224	60513	2,89	3,45	558
Land insgesamt	643139	143562	115773	499577	159089	122620	110167	107701	1905117	2,96	3,53	22720

Mecklenburg-Vorpommern

4 Privathaushalte

4.1 Privathaushalte nach Haushaltsgröße sowie Personen in Gemeinschaftsunterkünften

Kreis	Privathaushalte								Personen in Privat- haus- halten	Zahl der Personen je		Personen in Gemein- schafts- unter- künften
	ins- gesamt	davon								Privat- haushalt insgesamt	Mehr- personen- haushalt	
		Einpersonenhaushalte			Mehrpersonenhaushalte							
		ins- gesamt	darunter weiblich	zu- sammen	davon mit ... Personen							
				2	3	4	5 u. mehr					
31.12.1981												
Stkrs. Greifswald	22232	5359	3923	16876	4853	4884	5270	1869	60932	2,74	3,29	456
Stkrs. Neubrandenburg	26300	4042	2737	22258	5159	6978	7714	2407	79015	3,00	3,37	798
Stkrs. Rostock	84499	18214	12462	66285	19645	20276	19720	6644	233023	2,76	3,24	2888
Stkrs. Schwerin	45040	10936	7855	34104	10431	10379	10015	3279	120699	2,68	3,22	1565
Stkrs. Stralsund	26886	6020	4494	20866	6443	6301	5875	2247	73515	2,73	3,23	906
Stkrs. Wismar	21783	5489	3892	16314	5581	4955	4239	1539	56683	2,60	3,14	1035
Altentreptow	8278	1923	1498	6355	1989	1595	1680	1091	23602	2,85	3,41	262
Anklam	14756	3619	2700	11137	3589	3039	2787	1722	40867	2,77	3,34	567
Bad Doberan	17850	4507	3317	13343	4124	3601	3735	1883	48834	2,74	3,32	634
Bützow	10523	2631	1971	7892	2509	1941	2146	1296	29310	2,79	3,38	370
Demmin	17399	4563	3565	12836	4284	3370	3178	2004	47141	2,71	3,32	501
Gadebusch	8586	1909	1485	6677	2030	1718	1791	1138	24681	2,87	3,41	212
Greifswald	8608	1920	1447	6688	2031	1732	1724	1201	24943	2,90	3,44	583
Grevesmühlen	15215	3716	2824	11499	3676	2971	3146	1706	41945	2,76	3,32	400
Grimmen	12194	2718	2055	9476	2877	2577	2588	1434	34543	2,83	3,36	296
Güstrow	25324	6092	4514	19232	6167	5193	5184	2688	69711	2,75	3,31	958
Hagenow	25381	5826	4463	19555	6122	5125	5218	3090	71473	2,82	3,36	856
Ludwigslust	22579	5635	4376	16944	5591	4654	4607	2092	60725	2,69	3,25	460
Lübz	11924	2903	2236	9021	2776	2390	2439	1416	33316	2,79	3,37	971
Malchin	14075	3245	2483	10830	3196	2944	3097	1593	39673	2,82	3,36	477
Neubrandenburg	9773	2310	1676	7463	2284	2061	1953	1165	27444	2,81	3,37	224
Neustrelitz	20044	4922	3699	15122	4806	4074	4071	2171	55096	2,75	3,32	766
Parchim	14412	3428	2604	10984	3370	3091	3189	1334	39477	2,74	3,28	351
Pasewalk	15987	3876	2859	12111	3858	3374	3154	1725	43968	2,75	3,31	356
Ribnitz-Damgarten	23759	5655	4390	18104	5561	4852	4964	2727	66439	2,80	3,36	502
Röbel (Müritz)	6066	1270	958	4796	1385	1277	1268	866	17749	2,93	3,44	238
Rostock	12290	2737	2043	9553	2687	2403	2809	1654	35811	2,91	3,46	754
Rügen	29921	7047	5245	22874	6892	6162	6429	3391	83747	2,80	3,35	792
Schwerin	11973	2762	2040	9211	2748	2377	2604	1482	34159	2,85	3,41	323
Sternberg	8193	1828	1379	6365	1879	1701	1766	1019	23479	2,87	3,40	208
Stralsund	9314	2214	1694	7100	2230	1816	1870	1184	26289	2,82	3,39	224
Strasburg	8988	2063	1495	6925	2166	1754	1819	1186	25602	2,85	3,40	232
Teterow	11323	2697	2091	8626	2650	2190	2308	1478	32115	2,84	3,41	273
Ueckermünde	18797	4527	3289	14270	4396	4259	3900	1715	51108	2,72	3,26	604
Waren	18820	4392	3407	14428	4356	3976	4065	2031	52615	2,80	3,34	588
Wismar	11125	2444	1826	6681	2512	2175	2545	1449	32262	2,90	3,43	375
Wolgast	21773	5071	3769	16702	5273	4809	4491	2129	59692	2,74	3,27	518
Land insgesamt	691990	160487	118761	531503	162126	148974	149358	71045	1921683	2,78	3,31	22613

Gebäude- und Wohnungszählungen

Mecklenburg-Vorpommern

5 Wohngebäude

5.1 Wohngebäude, Anzahl der darin befindlichen Wohneinheiten und Wohnfläche

Kreis	Wohngebäude			Davon enthielten					
	ins- gesamt	Wohn- einheiten	Wohn- fläche (1000 m²)	1 Wohneinheit		2 Wohneinheiten		3 u. m. Wohneinheiten	
				zu- sammen	Wohn- einheiten	zu- sammen	Wohn- einheiten	zu- sammen	Wohn- einheiten
15.03.1961									
Stkrs. Rostock	9987	40836	2185	2224	2224	1818	3636	5945	34976
Stkrs. Schwerin	5929	22973	1316	1347	1347	1131	2262	3451	19364
Stkrs. Stralsund	4873	16655	895	1785	1785	756	1512	2332	13358
Stkrs. Wismar	4173	14790	729	991	991	828	1656	2354	12143
Altentreptow	4152	7602	385	2136	2136	1369	2738	647	2728
Anklam	6170	12929	651	2966	2966	1819	3638	1385	6325
Bad Doberan	6125	12285	693	2855	2855	1849	3698	1421	5732
Bützow	4669	9469	475	2051	2051	1535	3070	1083	4348
Demmin	7898	16046	789	3829	3829	2422	4844	1647	7373
Gadebusch	4326	7733	397	2445	2445	1079	2158	802	3130
Greifswald	7586	18677	962	3142	3142	2132	4264	2312	11271
Grevesmühlen	7198	12890	659	3677	3677	2344	4688	1177	4525
Grimmen	5066	8633	441	2967	2967	1347	2694	752	2972
Güstrow	8065	20083	956	3047	3047	2290	4580	2728	12456
Hagenow	11846	21400	1191	6459	6459	3338	6676	2049	8265
Ludwigslust	10464	18768	1029	5339	5339	3416	6832	1709	6597
Lübz	5894	10073	544	3274	3274	1797	3594	823	3205
Malchin	5197	11034	545	2109	2109	1691	3382	1397	5543
Neubrandenburg	6300	16102	829	2472	2472	1745	3490	2083	10140
Neustrelitz	6708	16190	861	2729	2729	1866	3732	2113	9729
Parchim	6179	10766	588	3326	3326	1853	3706	1000	3734
Pasewalk	6698	13394	681	3226	3226	2041	4082	1431	6086
Ribnitz-Damgarten	11079	18981	974	6479	6479	2968	5936	1632	6566
Röbel (Müritz)	2856	5042	281	1513	1513	986	1972	357	1557
Rostock	5383	9774	493	3020	3020	1384	2768	979	3986
Rügen	9138	19544	956	4279	4279	2573	5146	2286	10119
Schwerin	6283	9747	533	4129	4129	1451	2902	703	2716
Sternberg	3491	6705	347	1801	1801	1009	2018	681	2886
Stralsund	4571	8423	407	2504	2504	1296	2592	771	3327
Strasburg	4101	7808	409	2334	2334	935	1870	832	3604
Teterow	5373	10707	497	2410	2410	1798	3596	1165	4701
Ueckermünde	6788	14986	770	2432	2432	2529	5058	1827	7496
Waren	6476	14577	735	2581	2581	2039	4078	1856	7918
Wismar	4771	9007	494	2465	2465	1435	2870	871	3672
Wolgast	9124	18334	919	4549	4549	2654	5308	1921	8477
Land insgesamt	224937	492963	25620	104892	104892	63523	127046	56522	261025

Mecklenburg-Vorpommern

5 Wohngebäude

5.1 Wohngebäude, Anzahl der darin befindlichen Wohneinheiten und Wohnfläche

Kreis	Wohngebäude			Davon enthielten					
	ins- gesamt	Wohn- einheiten	Wohn- fläche (1000m²)	1 Wohneinheit		2 Wohneinheiten		3 u. m. Wohneinheiten	
				zu- sammen	Wohn- einheiten	zu- sammen	Wohn- einheiten	zu- sammen	Wohn- einheiten
01.01.1971									
Stkrs. Neubrandenburg . . .	3052	13513	748	919	919	477	954	1656	11640
Stkrs. Rostock	11581	60482	3242	2424	2424	1694	3388	7463	54670
Stkrs. Schwerin	6679	30988	1724	1520	1520	913	1826	4246	27642
Stkrs. Stralsund	5448	22457	1226	1872	1872	819	1638	2757	18947
Stkrs. Wismar	4709	18275	908	1276	1276	755	1510	2678	15489
Altentreptow	4392	8519	509	2588	2588	1004	2008	800	3923
Anklam	6563	14723	829	3425	3425	1561	3122	1577	8176
Bad Doberan	7051	15922	899	3317	3317	1814	3628	1920	8977
Bützow	4872	10409	587	2257	2257	1393	2786	1222	5366
Demmin	8268	17406	1000	4619	4619	1815	3630	1834	9157
Gadebusch	4645	8664	528	2770	2770	1011	2022	864	3872
Greifswald	9038	23840	1327	4405	4405	1762	3524	2871	15911
Grevesmühlen	7840	14008	833	4606	4606	1878	3756	1356	5646
Grimmen	6054	11925	674	3857	3857	1201	2402	996	5666
Güstrow	8995	22549	1287	3764	3764	2333	4666	2898	14119
Hagenow	12706	24056	1515	6989	6989	3245	6490	2472	10577
Ludwigslust	10992	21032	1329	5715	5715	3191	6382	2086	8935
Lübz	6182	11412	699	3441	3441	1706	3412	1035	4559
Malchin	5724	13175	747	2772	2772	1339	2678	1613	7725
Neubrandenburg	4257	9760	561	2368	2368	820	1640	1069	5752
Neustrelitz	7499	18670	1102	3372	3372	1863	3726	2264	11572
Parchim	6617	13146	790	3364	3364	1857	3714	1396	6068
Pasewalk	7085	15477	918	3769	3769	1670	3340	1646	8368
Ribnitz-Damgarten	11835	21319	1257	6960	6960	2978	5956	1897	8403
Röbel (Müritz)	3102	5940	377	1819	1819	735	1470	548	2651
Rostock	5716	11601	679	3007	3007	1421	2842	1288	5752
Rügen	10327	25950	1424	4587	4587	2593	5186	3147	16177
Schwerin	6439	11000	686	3920	3920	1571	3142	948	3938
Sternberg	3970	8022	462	2123	2123	1038	2076	809	3823
Stralsund	5195	9312	531	3319	3319	1066	2132	810	3861
Strasburg	4126	9496	568	2183	2183	861	1722	1082	5591
Teterow	5812	11378	648	3232	3232	1402	2804	1178	5342
Ueckermünde	7366	17008	967	3260	3260	2113	4226	1993	9522
Waren	7258	17140	973	3362	3362	1855	3710	2041	10068
Wismar	5429	10051	597	3418	3418	1043	2086	968	4547
Wolgast	8976	19332	1107	4679	4679	2122	4244	2175	10409
Land insgesamt	245800	597957	34258	121278	121278	56919	113838	67603	362841

Mecklenburg - Vorpommern

5 Wohngebäude

5.1 Wohngebäude, Anzahl der darin befindlichen Wohneinheiten und Wohnfläche

Kreis	Wohngebäude			Davon enthielten					
	ins- gesamt	Wohn- einheiten	Wohn- fläche (1000 m²)	1 Wohneinheit		2 Wohneinheiten		3 u. m. Wohneinheiten	
				zu- sammen	Wohn- einheiten	zu- sammen	Wohn- einheiten	zu- sammen	Wohn- einheiten
31.12.1981									
Stkrs. Greifswald	4067	22246	1279	1174	1174	605	1210	2288	19862
Stkrs. Neubrandenburg . . .	4066	26499	1560	1315	1315	333	666	2418	24518
Stkrs. Rostock	12746	83324	4770	3234	3234	1403	2806	8109	77284
Stkrs. Schwerin	8281	44523	2583	2272	2272	800	1600	5209	40651
Stkrs. Stralsund	5707	26618	1569	2206	2206	654	1308	2847	23104
Stkrs. Wismar	5175	21483	1161	1639	1639	719	1438	2817	18406
Altentreptow	4645	8426	574	3261	3261	695	1390	689	3775
Anklam	7290	15001	950	4954	4954	1066	2132	1270	7915
Bad Doberan	7937	17268	1117	4377	4377	1696	3392	1864	9499
Bützow	5251	10703	685	2935	2935	1210	2420	1106	5348
Demmin	9351	17608	1136	6611	6611	1198	2396	1542	8601
Gadebusch	4868	8796	605	3301	3301	810	1620	757	3875
Greifswald	5128	8671	589	3567	3567	881	1762	680	3342
Grevesmühlen	8411	16224	1001	5291	5291	1757	3514	1363	6419
Grimmen	6137	12204	782	4221	4221	910	1820	1006	6163
Güstrow	10166	25575	1589	5257	5257	1961	3922	2948	16396
Hagenow	13469	25487	1755	8222	8222	2906	5812	2341	11453
Ludwigslust	11823	22598	1564	6696	6696	3094	6188	2033	9714
Lübz	6536	11946	810	4151	4151	1347	2694	1038	5101
Malchin	7054	14281	914	4701	4701	990	1980	1363	7600
Neubrandenburg	4591	9987	648	2975	2975	629	1258	987	5754
Neustrelitz	8129	19852	1290	4248	4248	1675	3350	2206	12254
Parchim	7027	14306	943	4148	4148	1513	3026	1366	7132
Pasewalk	7475	16376	1074	4685	4685	1281	2562	1509	9129
Ribnitz-Damgarten	12612	23237	1534	8318	8318	2480	4960	1814	9959
Röbel (Müritz)	3624	6264	442	2680	2680	483	966	461	2618
Rostock	6576	12401	850	4166	4166	1308	2616	1102	5619
Rügen	11505	29097	1812	6213	6213	2220	4440	3072	18444
Schwerin	7400	11880	861	5220	5220	1323	2646	857	4014
Sternberg	4253	8306	544	2629	2629	877	1754	747	3923
Stralsund	5162	9338	593	3437	3437	958	1916	767	3985
Strasburg	4944	9277	612	3647	3647	485	970	812	4660
Teterow	5943	11654	756	3653	3653	1212	2424	1078	5577
Ueckermünde	7893	18831	1221	4324	4324	1688	3376	1881	11131
Waren	8491	18709	1193	5447	5447	1212	2424	1832	10838
Wismar	6200	11129	754	4517	4517	746	1492	937	5120
Wolgast	9659	21295	1366	5591	5591	1912	3824	2156	11880
Land insgesamt	269592	690420	43486	155283	155283	47037	94074	67272	441063

Mecklenburg-Vorpommern

5 Wohngebäude

5.2 Wohngebäude und Anzahl der darin befindlichen Wohneinheiten nach Eigentumsform der Gebäude

Kreis	Wohngebäude		Davon waren im							
	ins- gesamt	Wohn- einheiten	Volkseigentum		Genoss.Eigentum		Privateigentum		Sonstigen Eigentum	
			zu- sammen	Wohn- einheiten	zu- sammen	Wohn- einheiten	zu- sammen	Wohn- einheiten	zu- sammen	Wohn- einheiten
15.03.1961										
Stkrs. Rostock	9987	40836	2563	13632	570	2609	6700	24151	154	444
Stkrs. Schwerin	5929	22973	1154	4918	246	1498	4486	16412	43	145
Stkrs. Stralsund	4873	16655	1082	5478	517	1478	3199	9363	75	336
Stkrs. Wismar	4173	14790	747	4434	816	2570	2587	7727	23	59
Altentreptow	4152	7602	427	1327	295	618	3370	5501	60	156
Anklam	6170	12929	1220	3635	446	917	4410	8196	94	181
Bad Doberan	6125	12285	753	2144	272	557	4939	9191	161	393
Bützow	4669	9469	508	1346	381	966	3705	6989	75	168
Demmin	7898	16046	1005	2924	477	1196	6311	11667	105	259
Gadebusch	4326	7733	384	1043	510	949	3381	5593	51	148
Greifswald	7586	18677	1387	4610	287	1019	5772	12484	140	564
Grevesmühlen	7198	12890	974	2378	764	1477	5393	8879	67	156
Grimmen	5066	8633	652	1691	223	462	4008	6078	183	402
Güstrow	8065	20083	1310	4355	653	1655	6000	13833	102	240
Hagenow	11846	21400	1143	3280	698	1273	9761	16353	244	494
Ludwigslust	10464	18768	1066	2570	324	651	9013	15420	61	127
Lübz	5894	10073	857	1954	258	565	4665	7336	114	218
Malchin	5197	11034	718	2096	198	491	4235	8327	46	120
Neubrandenburg	6300	16102	1262	5301	620	1527	4323	8972	95	302
Neustrelitz	6708	16190	1366	3708	522	1297	4718	10993	82	192
Parchim	6179	10766	577	1376	381	796	5186	8518	35	76
Pasewalk	6698	13394	955	2732	554	1218	5049	9154	140	290
Ribnitz-Damgarten	11079	18981	1255	3353	487	907	9108	14122	229	599
Röbel (Müritz)	2856	5042	302	1004	17	26	2495	3906	42	106
Rostock	5383	9774	926	2139	526	1029	3842	6383	89	223
Rügen	9138	19544	1692	5007	887	1908	6363	12151	196	478
Schwerin	6283	9747	709	1642	577	962	4958	7059	39	84
Sternberg	3491	6705	444	1287	264	502	2695	4709	88	207
Stralsund	4571	8423	672	2149	250	489	3600	5689	49	96
Strasburg	4101	7808	841	2275	274	560	2933	4860	53	113
Teterow	5373	10707	642	1972	479	1023	4205	7593	47	119
Ueckermünde	6788	14986	1647	4189	199	336	4908	10396	34	65
Waren	6476	14577	1298	4026	466	940	4667	9502	45	109
Wismar	4771	9007	663	2063	447	967	3600	5827	61	150
Wolgast	9124	18334	1015	3270	177	382	7807	14387	125	295
Land insgesamt	224937	492963	34236	111308	15062	35820	172392	337721	3247	8114

Mecklenburg-Vorpommern

5 Wohngebäude

5.2 Wohngebäude und Anzahl der darin befindlichen Wohneinheiten nach Eigentumsform der Gebäude

Kreis	Wohngebäude		Davon waren im							
	ins- gesamt	Wohn- einheiten	Volkseigentum		Genoss.Eigentum		Privateigentum		Sonstigen Eigentum	
			zu- sammen	Wohn- einheiten	zu- sammen	Wohn- einheiten	zu- sammen	Wohn- einheiten	zu- sammen	Wohn- einheiten
01.01.1971										
Stkrs. Neubrandenburg . . .	3052	13513	1285	8714	368	1697	1390	3054	9	48
Stkrs. Rostock	11581	60482	4000	26299	1407	12236	6134	21760	40	187
Stkrs. Schwerin	6679	30988	2137	12964	461	3326	4060	14649	21	49
Stkrs. Stralsund	5448	22457	1941	11601	702	3513	2795	7303	10	40
Stkrs. Wismar	4709	18275	1157	6852	1009	4238	2541	7179	2	6
Altentreptow	4392	8519	653	2515	484	1032	3248	4958	7	14
Anklam	6563	14723	1456	5545	763	1755	4336	7403	8	20
Bad Doberan	7051	15922	1234	4345	623	1444	5148	9982	46	151
Bützow	4872	10409	792	2585	473	1199	3595	6593	12	32
Demmin	8268	17406	1522	5328	663	1685	6063	10356	20	37
Gadebusch	4645	8664	660	2233	701	1373	3277	5045	7	13
Greifswald	9038	23840	2270	8990	743	2642	5999	12146	26	62
Grevesmühlen	7840	14008	1480	3695	780	1565	5564	8720	16	28
Grimmen	6054	11925	1193	3945	680	2082	4172	5874	9	24
Güstrow	8995	22549	1993	7303	1018	2663	5940	12485	44	98
Hagenow	12706	24056	2018	5963	975	2208	9684	15815	29	70
Ludwigslust	10992	21032	1601	4591	420	1127	8949	15271	22	43
Lübz	6182	11412	1120	3139	549	1232	4476	6951	37	90
Malchin	5724	13175	1334	4520	261	1041	4119	7585	10	29
Neubrandenburg	4257	9760	799	3523	599	1229	2838	4961	21	47
Neustrelitz	7499	18670	2227	6984	538	1577	4706	10027	28	82
Parchim	6617	13146	915	3220	594	1454	5098	8457	10	15
Pasewalk	7085	15477	1521	5509	682	1840	4853	8037	29	91
Ribnitz-Damgarten	11835	21319	1804	5525	752	1552	9266	14210	13	32
Röbel (Müritz)	3102	5940	651	2350	189	318	2258	3263	4	9
Rostock	5716	11601	1062	3441	754	1647	3881	6459	19	54
Rügen	10327	25950	2340	9478	1045	2902	6899	13429	43	141
Schwerin	6439	11000	815	2549	711	1419	4900	7007	13	25
Sternberg	3970	8022	730	2419	472	1009	2762	4575	6	19
Stralsund	5195	9312	991	3036	445	851	3743	5397	16	28
Strasburg	4126	9496	1142	4339	339	855	2633	4279	12	23
Teterow	5812	11378	913	3239	799	1438	4094	6685	6	16
Ueckermünde	7366	17008	2032	5930	361	1219	4961	9834	12	25
Waren	7258	17140	1988	6852	577	1345	4665	8834	28	109
Wismar	5429	10051	1078	3248	784	1454	3556	5327	11	22
Wolgast	8976	19332	1373	4941	379	1130	7161	13030	63	231
Land insgesamt	245800	597957	52227	207710	23100	71297	169764	316940	709	2010

Mecklenburg-Vorpommern

5 Wohngebäude

5.2 Wohngebäude und Anzahl der darin befindlichen Wohneinheiten nach Eigentumsform der Gebäude

Kreis	Wohngebäude		Davon waren im							
	ins- gesamt	Wohn- einheiten	Volkseigentum		Genoss.Eigentum		Privateigentum		Sonstigen Eigentum	
			zu- sammen	Wohn- einheiten	zu- sammen	Wohn- einheiten	zu- sammen	Wohn- einheiten	zu- sammen	Wohn- einheiten
31.12.1981										
Stkrs. Greifswald	4067	22246	1769	12576	477	5330	1710	3728	111	612
Stkrs. Neubrandenburg . . .	4066	26499	2010	17336	731	7035	1297	2065	28	63
Stkrs. Rostock	12746	83324	5445	43875	2047	24786	5068	14012	186	651
Stkrs. Schwerin	8281	44523	4136	27810	953	9084	3035	7040	157	589
Stkrs. Stralsund	5707	26618	2069	14667	833	5746	2749	6025	56	180
Stkrs. Wismar	5175	21483	1540	9335	1177	6569	2352	5249	106	330
Altentreptow	4645	8426	875	3204	593	1129	3109	3968	68	125
Anklam	7290	15001	2113	7400	970	2135	4149	5380	58	86
Bad Doberan	7937	17268	1816	6220	827	2617	5140	8090	154	341
Bützow	5251	10703	1024	3632	607	1586	3507	5204	113	281
Demmin	9351	17608	2141	7025	991	2145	6142	8282	77	156
Gadebusch	4868	8796	864	2904	736	1594	3206	4173	62	125
Greifswald	5128	8671	1031	2979	457	962	3550	4551	90	179
Grevesmühlen	8411	15224	1804	5122	907	1960	5386	7497	314	645
Grimmen	6137	12204	1343	4751	794	2382	3898	4859	102	212
Güstrow	10166	25575	2857	10903	1288	4250	5832	9960	189	462
Hagenow	13469	25487	2391	7792	1320	3338	9564	13997	194	360
Ludwigslust	11823	22598	1987	6507	599	1826	9072	13888	165	377
Lübz	6536	11946	1321	4174	608	1550	4540	6094	67	128
Malchin	7054	14281	1966	6092	469	1438	4561	6645	58	106
Neubrandenburg	4591	9987	1074	4385	682	1546	2741	3845	94	211
Neustrelitz	8129	19852	2617	9273	494	2196	4908	8126	110	257
Parchim	7027	14306	1289	4898	671	1908	4968	7210	99	290
Pasewalk	7475	16376	1679	6966	858	2488	4781	6498	157	424
Ribnitz-Damgarten	12612	23237	2490	8109	758	2415	9045	12089	319	624
Röbel (Müritzt)	3624	6264	969	2966	229	296	2397	2958	29	44
Rostock	6576	12401	1392	4616	968	1969	4117	5626	99	190
Rügen	11505	29097	3134	13611	1230	3796	6882	11097	259	593
Schwerin	7400	11880	1178	3299	793	1575	5316	6791	113	215
Sternberg	4253	8306	940	3300	453	1102	2811	3800	49	104
Stralsund	5162	9338	1202	3796	382	816	3533	4633	45	93
Strasburg	4944	9277	1773	4907	544	951	2520	3283	107	136
Teterow	5943	11654	1029	3923	868	2010	3970	5600	76	121
Ueckermünde	7893	18831	2119	8484	393	1859	5296	8291	85	197
Waren	8491	18709	2719	9204	755	2055	4940	7323	77	127
Wismar	6200	11129	1609	4560	864	1766	3670	4708	57	95
Wolgast	9659	21295	2018	8133	462	1768	6946	10682	233	712
Land insgesamt	269592	690420	69733	308734	28788	117978	166708	253267	4363	10441

Mecklenburg-Vorpommern

5 Wohngebäude

5.3 Wohngebäude nach dem Baujahr

Kreis	Wohn- gebäude insgesamt	Darunter waren errichtet ...				
		vor 1870	1870 bis 1899	1900 bis 1918	1919 bis 1945	nach 1945

15.03.1961

Stkrs. Rostock	9987	973	1920	1348	4087	1659
Stkrs. Schwerin	5929	1164	1390	912	1959	504
Stkrs. Stralsund	4873	1113	415	487	1833	1025
Stkrs. Wismar	4173	743	780	523	1272	855
Altentreptow	4152	1485	779	441	489	958
Anklam	6170	1314	1113	750	1518	1475
Bad Doberan	6125	1689	1214	998	1162	1062
Bützow	4669	1545	1244	562	684	634
Demmin	7898	2059	1294	846	2098	1601
Gadebusch	4326	1241	729	494	622	1240
Greifswald	7586	2122	1287	674	1723	1780
Grevesmühlen	7198	2198	1597	697	1254	1452
Grimmen	5066	1142	904	610	1240	1170
Güstrow	8065	1995	1781	737	2165	1387
Hagenow	11846	3446	2380	1891	2409	1720
Ludwigslust	10464	2669	2682	1990	2268	855
Lübz	5894	1710	1370	831	917	1066
Malchin	5197	1543	1181	606	881	986
Neubrandenburg	6300	1087	1034	642	1862	1675
Neustrelitz	6708	1403	1467	807	1800	1231
Parchim	6179	1539	1608	1009	1229	794
Pasewalk	6698	1653	1311	1026	1166	1542
Ribnitz-Damgarten	11079	3517	2249	1052	2594	1667
Röbel (Müritz)	2856	941	563	207	506	639
Rostock	5383	1272	1210	791	953	1157
Rügen	9138	2714	1802	1069	1759	1794
Schwerin	6283	1455	1588	1024	916	1300
Sternberg	3491	951	753	519	491	777
Stralsund	4571	1350	577	526	952	1166
Strasburg	4101	1101	819	381	613	1187
Teterow	5373	1458	1595	564	883	873
Ueckermünde	6788	1599	1474	1051	1099	1565
Waren	6476	1553	1170	669	1874	1210
Wismar	4771	1239	1017	515	646	1354
Wolgast	9124	2658	2071	1465	1479	1451
Land insgesamt	224937	57641	46368	28714	49403	42811

Mecklenburg-Vorpommern

5 Wohngebäude

5.3 Wohngebäude nach dem Baujahr

Kreis	Wohn- gebäude insgesamt	Darunter waren errichtet ...					
		vor 1870	1870 bis 1899	1900 bis 1918	1919 bis 1945	1946 bis 1960	1961 bis 1970
01.01.1971							
Stkrs. Neubrandenburg . . .	3052	146	219	285	1167	694	528
Stkrs. Rostock	11581	805	1748	1552	4187	1851	1403
Stkrs. Schwerin	6679	841	1548	993	2061	564	649
Stkrs. Stralsund	5448	1054	399	432	1963	972	626
Stkrs. Wismar	4709	795	654	570	1448	907	329
Altentreptow	4392	1195	976	522	533	933	230
Anklam	6563	1183	1145	809	1573	1571	277
Bad Doberan	7051	1500	1463	1223	1438	1057	333
Bützow	4872	1038	1511	611	730	630	320
Demmin	8268	1762	1416	848	2202	1621	399
Gadebusch	4645	1185	760	472	664	1241	319
Greifswald	9038	1852	1614	979	2002	1984	555
Grevesmühlen	7840	1840	1884	829	1368	1526	383
Grimmen	6054	996	1087	735	1390	1318	512
Güstrow	8995	1799	1833	928	2337	1438	619
Hagenow	12706	3055	2646	1847	2588	1797	746
Ludwigslust	10992	2381	2780	1988	2393	928	483
Lübz	6182	1489	1480	845	968	1065	327
Malchin	5724	1558	1189	687	909	963	416
Neubrandenburg	4257	886	797	453	715	1073	296
Neustrelitz	7499	1345	1500	954	1940	1316	407
Parchim	6617	1403	1617	1054	1237	865	427
Pasewalk	7085	1340	1346	1017	1286	1583	468
Ribnitz-Damgarten	11835	2982	2631	1320	2701	1594	600
Röbel (Müritz)	3102	821	627	231	542	632	249
Rostock	5716	831	1312	930	1055	1137	439
Rügen	10327	2471	1755	1320	1943	1916	856
Schwerin	6439	1058	1723	1100	917	1257	372
Sternberg	3970	812	869	558	532	839	350
Stralsund	5195	1076	927	635	1107	1173	273
Strasburg	4126	765	860	361	636	1173	329
Teterow	5812	1625	1565	605	914	887	196
Ueckermünde	7366	1249	1609	1209	1238	1559	483
Waren	7258	1345	1360	730	2017	1264	537
Wismar	5429	991	1309	663	750	1380	323
Wolgast	8976	1994	2170	1383	1561	1351	433
Land insgesamt	245800	49468	50329	31678	53012	44059	16492

Mecklenburg-Vorpommern

6 Wohneinheiten

6.1 Wohneinheiten nach Anzahl der Räume (einschl. Küchen)

Kreis	Wohn- einheiten insgesamt	Davon mit ... Räumen							Räume insgesamt
		1	2	3	4	5	6 und mehr		
							Wohn- einheiten	Räume	
01.01.1971									
Stkrs. Neubrandenburg . . .	13672	787	1043	4224	5864	1351	403	2513	48269
Stkrs. Rostock	61037	1802	4104	22727	22774	7643	1987	12755	220257
Stkrs. Schwerin	31278	1685	2781	10684	11367	3524	1237	7881	110268
Stkrs. Stralsund	22661	758	1875	8835	8229	2199	765	4821	79745
Stkrs. Wismar	18422	586	2616	7170	6065	1545	440	2716	62029
Altentreptow	8586	392	1091	2892	2632	1144	435	2834	30332
Anklam	14931	454	1785	5681	4631	1706	674	4420	52541
Bad Doberan	16353	807	1874	5025	5810	2070	767	4967	58187
Bützow	10507	414	1102	3387	3576	1495	533	3456	38014
Demmin	17666	495	2235	6112	5589	2366	869	5644	63131
Gadebusch	8838	281	843	2505	3144	1430	635	4153	33361
Greifswald	24302	655	2704	8946	7946	2850	1201	7744	86679
Grevesmühlen	14335	358	1158	4203	5191	2415	1010	6534	54656
Grimmen	12089	471	1248	4229	4064	1459	618	3959	43164
Güstrow	22938	560	2070	8126	8223	2870	1089	7084	83404
Hagenow	24503	642	2252	6976	8386	3995	2252	14809	94402
Ludwigslust	21317	486	1736	6329	7633	3534	1599	10625	81772
Lübz	11602	227	1117	3353	4231	1850	824	5448	44142
Malchin	13401	418	1517	4828	4532	1559	547	3540	47399
Neubrandenburg	9976	399	1374	3471	3205	1106	421	2720	34630
Neustrelitz	19093	747	2359	6462	6217	2461	847	5488	67512
Parchim	13386	490	1200	3890	4870	2120	816	5309	49949
Pasewalk	15719	538	2002	5316	5401	1800	662	4437	55531
Ribnitz-Damgarten	21686	509	2177	6651	7324	3405	1620	10703	81840
Röbel (Müritz)	6027	167	591	1707	2080	998	484	3166	22946
Rostock	11906	510	1308	3627	3926	1744	791	5109	43540
Rügen	26797	1103	2857	9179	9069	3279	1310	8958	95983
Schwerin	11183	436	1153	3011	3916	1851	816	5214	41908
Sternberg	8108	282	787	2450	2978	1209	402	2549	29712
Stralsund	9456	335	1080	3184	3018	1319	520	3314	34028
Strasburg	9634	335	1209	3272	3206	1185	427	2801	34119
Teterow	11499	456	1330	3686	3837	1559	631	4144	41461
Ueckermünde	17239	606	2465	5973	5955	1526	714	4490	59395
Waren	17505	628	2073	6013	5706	2316	769	5077	62294
Wismar	10236	300	959	3095	3619	1618	645	4165	38234
Wolgast	19918	791	2207	6870	6799	2355	896	5980	70766
Land insgesamt	607806	20910	62282	204089	211013	78856	30656	199527	2195600

Mecklenburg-Vorpommern

6 Wohneinheiten

6.1 Wohneinheiten nach Anzahl der Räume (einschl. Küchen)

Kreis	Wohn- einheiten insgesamt	Davon mit ... Räumen							Räume insgesamt
		1	2	3	4	5	6 und mehr		
							Wohn- einheiten	Räume	
31.12.1981									
Stkrs. Greifswald	22255	902	1768	7082	8311	3296	896	5698	81106
Stkrs. Neubrandenburg ...	26525	1784	1694	6991	11574	3909	573	3583	95569
Stkrs. Rostock	83514	3427	5523	25612	31996	13385	3571	22034	308252
Stkrs. Schwerin	44621	2886	2692	13932	17434	5910	1767	10967	160319
Stkrs. Stralsund	26656	769	1803	9000	10358	3528	1198	7469	97916
Stkrs. Wismar	21527	325	2291	7605	8206	2380	720	4470	76916
Altentreptow	8426	189	653	2399	2846	1623	716	4591	32782
Anklam	15011	311	1197	5020	5141	2284	1058	6705	56454
Bad Doberan	17389	388	1354	4550	6706	3004	1387	8883	67473
Bützow	10703	244	772	2935	3892	2012	848	5404	41625
Demmin	17610	255	1551	5330	6138	2948	1388	8825	67464
Gadebusch	8796	139	581	2152	3165	1778	981	6266	35573
Greifswald	8707	124	613	2383	2876	1767	944	6030	34868
Grevesmühlen	15226	305	1016	3779	5557	3167	1402	8940	60677
Grimmen	12211	193	889	3664	4479	1974	1012	6406	47155
Güstrow	25587	671	1817	7596	9475	4153	1875	11963	97721
Hagenow	25493	428	1750	6268	9205	5040	2802	18159	102911
Ludwigslust	22613	372	1360	5969	8296	4282	2334	14871	90464
Lübz	12003	171	839	2955	4554	2267	1217	7780	48045
Malchin	14281	194	1100	4414	5173	2336	1064	6734	54742
Neubrandenburg	9987	227	970	3076	3522	1496	696	4455	37418
Neustrelitz	19856	361	1872	6028	7116	3120	1359	8633	74886
Parchim	14307	237	861	3738	5473	2768	1230	7821	56726
Pesewalk	16388	310	1425	4765	5976	2727	1185	7479	62473
Ribnitz-Damgarten	23381	661	1534	5967	8176	4497	2546	16383	93202
Röbel (Müritz)	6267	94	456	1614	2090	1252	761	4854	25322
Rostock	12407	278	875	3034	4235	2510	1475	9482	50102
Rügen	29374	763	2567	8435	9842	5532	2235	14360	112590
Schwerin	11881	218	785	2589	4096	2663	1530	9727	48981
Sternberg	8319	117	575	2182	3164	1576	705	4521	32870
Stralsund	9340	162	773	2785	3113	1694	813	5144	36129
Strasburg	9279	203	859	2881	3188	1519	629	4008	34919
Teterow	11655	242	973	3330	4087	2018	1005	6449	45065
Ueckermünde	18838	351	1622	5140	6955	3351	1419	8806	72396
Waren	18731	534	1586	5469	6623	3188	1331	8458	71003
Wismar	11142	186	662	2722	4258	2098	1216	7911	45109
Wolgast	21425	467	1596	6287	8181	3441	1453	9267	81716
Land insgesamt	691731	19488	51254	199678	255477	116493	49341	313536	2638939

Mecklenburg-Vorpommern

6 Wohneinheiten

6.2 Wohneinheiten nach Anzahl der Wohnräume

Kreis	Wohn- einheiten insgesamt	Davon mit ... Wohnräumen						Wohn- räume insgesamt
		1	2	3	4	5 und mehr		
						Wohn- einheiten	Wohn- räume	
15.03.1961								
Stkrs. Rostock	41647	2795	16356	15532	5231	1733	9241	112268
Stkrs. Schwerin	23417	1539	9092	8629	2817	1340	7105	63983
Stkrs. Stralsund	17044	2127	6776	5689	1665	787	4110	43516
Stkrs. Wismar	15071	1188	6875	5206	1307	495	2531	38315
Altentreptow	7725	1519	3278	2025	680	223	1214	18084
Anklam	13337	2369	5720	3632	1175	441	2400	31805
Bad Doberan	12859	1024	4567	4459	1910	899	4865	36040
Bützow	9648	1365	3894	2995	1005	389	2101	24259
Demmin	16508	3254	6674	4403	1616	561	3008	39283
Gadebusch	8034	1037	2908	2521	1074	494	2693	21405
Greifswald	19361	3182	7911	5541	1818	909	4874	47773
Grevesmühlen	13313	1182	5073	4510	1801	747	3998	36060
Grimmen	8979	1360	3565	2592	1004	458	2424	22706
Güstrow	20716	2795	9090	6267	1823	741	4002	51070
Hagenow	22512	2460	7233	7357	3382	2080	11417	63942
Ludwigslust	19542	1602	6845	7280	2750	1065	5732	53864
Lübz	10347	1147	3683	3471	1353	693	3818	28156
Malchin	11425	1738	4611	3358	1257	461	2467	28529
Neubrandenburg	16552	2544	6074	5504	1695	735	3868	41852
Neustrelitz	16731	2569	6358	4994	2055	755	4063	42550
Parchim	11022	1066	3912	3932	1558	554	2965	29883
Pasewalk	13714	2639	5657	3841	1147	430	2391	32455
Ribnitz-Damgarten	19708	2261	7327	6421	2464	1235	6805	52839
Röbel (Müritz)	5213	724	1934	1581	669	305	1666	13677
Rostock	10478	1585	4071	3072	1262	488	2640	26631
Rügen	21019	2363	9153	6534	2222	747	4301	53460
Schwerin	10084	1150	3418	3636	1356	524	2773	27091
Sternberg	6819	814	2699	2305	767	234	1230	17425
Stralsund	8739	1547	3651	2369	854	318	1687	21059
Strasburg	8162	1599	3322	2130	769	342	1834	19543
Teterow	10954	1724	4499	3195	1079	457	2491	27114
Ueckermünde	15352	3342	6073	4579	952	406	2113	35146
Waren	15098	2284	6271	4451	1574	518	2854	37329
Wismar	9361	1118	3593	2938	1271	441	2378	24580
Wolgast	19275	2692	8070	6157	1797	559	3085	47576
Land insgesamt	509766	65704	200233	163106	57159	23564	127144	1311268

Mecklenburg-Vorpommern

6 Wohneinheiten

6.2 Wohneinheiten nach Anzahl der Wohnräume

Kreis	Wohn- einheiten insgesamt	Davon mit ... Wohnräumen						Wohn- räume insgesamt
		1	2	3	4	5 und mehr		
						Wohn- einheiten	Wohn- räume	
01.01.1971								
Stkrs. Neubrandenburg	13672	1367	4609	5928	1361	407	2130	35943
Stkrs. Rostock	61037	4750	23593	22974	7692	2028	10925	162551
Stkrs. Schwerin	31278	3290	11713	11469	3547	1259	6749	82060
Stkrs. Stralsund	22661	1872	9454	8338	2226	771	4073	58771
Stkrs. Wismar	18422	2589	7676	6137	1578	442	2287	44951
Altentreptow	8586	1213	3113	2673	1148	439	2413	22463
Anklam	14931	1923	5942	4660	1719	687	3776	38439
Bad Doberan	16353	2045	5541	5894	2090	783	4280	43449
Bützow	10507	1152	3675	3639	1499	542	2959	28374
Demmin	17666	2329	6402	5666	2377	892	4838	46477
Gadebusch	8838	887	2677	3186	1443	645	3555	25126
Greifswald	24302	2796	9384	8040	2867	1215	6587	63739
Grevesmühlen	14335	1029	4569	5271	2433	1033	5593	41305
Grimmen	12089	1469	4417	4107	1469	627	3355	31855
Güstrow	22938	2275	8389	8290	2884	1100	6006	61465
Hagenow	24503	2241	7455	8499	4033	2275	12631	71411
Ludwigslust	21317	1694	6728	7681	3511	1703	9266	61503
Lübz	11602	1081	3562	4267	1857	835	4649	33083
Malchin	13401	1628	5072	4574	1571	556	3009	34787
Neubrandenburg	9976	1571	3630	3234	1109	432	2330	25299
Neustrelitz	19093	2645	6819	6287	2476	866	4708	49756
Parchim	13386	1313	4160	4949	2133	831	4495	37507
Pasewalk	15719	2143	5631	5454	1814	677	3804	40827
Ribnitz-Damgarten	21686	2000	7146	7463	3432	1645	9169	61578
Röbel (Müritz)	6027	622	1814	2096	1005	490	2707	17265
Rostock	11906	1440	3930	3985	1760	791	4330	32625
Rügen	26797	3076	9868	9217	3309	1327	7718	71417
Schwerin	11183	1296	3235	3961	1858	833	4457	31538
Sternberg	8108	815	2671	3002	1215	405	2152	22175
Stralsund	9456	1177	3363	3063	1327	526	2820	25220
Strasburg	9634	1361	3401	3233	1195	444	2406	25048
Teterow	11499	1498	3896	3890	1569	646	3562	30798
Ueckermünde	17239	2438	6510	6033	1531	727	3823	43504
Waren	17505	2169	6456	5770	2334	776	4324	46051
Wismar	10236	997	3300	3662	1628	649	3538	28633
Wolgast	19918	2336	7388	6901	2374	919	5131	52442
Land insgesamt	607806	66527	217189	213493	79374	31223	170555	1629435

Mecklenburg-Vorpommern

6 Wohneinheiten

6.2 Wohneinheiten nach Anzahl der Wohnräume

Kreis	Wohn- einheiten insgesamt	Davon mit ... Wohnräumen						Wohn- räume insgesamt
		1	2	3	4	5 und mehr		
						Wohn- einheiten	Wohn- räume	
31.12.1981								
Stkrs. Greifswald	22255	2385	7303	8366	3299	902	4836	60121
Stkrs. Neubrandenburg	26525	3099	7308	11622	3921	575	3022	71287
Stkrs. Rostock	83514	8152	26206	32142	13421	3593	18582	229256
Stkrs. Schwerin	44621	4576	14820	17530	5922	1773	9232	119726
Stkrs. Stralsund	26656	2165	9329	10418	3540	1204	6306	72543
Stkrs. Wismar	21527	2242	7892	8269	2400	724	3775	56208
Altentreptow	8426	676	2541	2860	1630	719	3894	24752
Anklam	15011	1313	5174	5162	2299	1063	5673	42016
Bad Doberan	17389	1298	4872	6800	3026	1393	7528	51074
Bützow	10703	814	3088	3925	2023	853	4582	31439
Demmin	17610	1552	5507	6196	2962	1393	7464	50466
Gadebusch	8796	559	2271	3193	1787	986	5310	27138
Greifswald	8707	613	2479	2898	1772	945	5093	26446
Grevesmühlen	15226	958	4060	5619	3179	1410	7580	46231
Grimmen	12211	930	3783	4496	1985	1017	5421	35345
Güstrow	25587	2110	7890	9535	4174	1878	10107	73298
Hagenow	25493	1647	6638	9314	5084	2810	15400	78601
Ludwigslust	22613	1374	6219	8370	4309	2341	12573	68731
Lübz	12003	844	3082	4580	2278	1219	6574	36434
Malchin	14281	1129	4543	5194	2350	1065	5676	40873
Neubrandenburg	9987	1063	3170	3553	1503	698	3770	27844
Neustrelitz	19856	1962	6236	7158	3138	1362	7292	55752
Parchim	14307	902	3875	5521	2779	1230	6592	42923
Pasewalk	16388	1518	4940	6004	2740	1186	6301	46671
Ribnitz-Damgarten	23381	1715	6301	8273	4535	2557	13899	71175
Röbel (Müritzk)	6267	463	1675	2111	1250	768	4132	19278
Rostock	12407	880	3244	4279	2519	1485	8061	38342
Rügen	29374	2652	8965	9951	5558	2248	12194	84861
Schwerin	11881	803	2743	4133	2667	1535	8223	37579
Sternberg	8319	515	2275	3226	1595	708	3832	24955
Stralsund	9340	726	2949	3145	1701	819	4362	27225
Strasburg	9279	944	2971	3208	1526	630	3384	25998
Teterow	11655	1012	3489	4116	2025	1013	5487	33925
Ueckermünde	18838	1691	5363	6996	3363	1425	7418	54275
Waren	18731	1826	5709	6659	3202	1335	7148	53177
Wismar	11142	676	2850	4289	2105	1222	6728	34391
Wolgast	21425	1672	6572	8242	3479	1460	7854	61312
Land insgesamt	691731	59456	208332	257353	117046	49544	265305	1981668

Mecklenburg-Vorpommern

6 Wohneinheiten

6.3 Wohneinheiten nach Ausstattungseigenschaften

Kreis	Wohn- einheiten insgesamt	Und zwar mit					
		Anschluß an das öffentliche Netz für			Innen- toilette	Bad/ Dusche	Fern-/ Zentral- heizung
		Wasser	Gas	Kanali- sation			
15.03.1961							
Stkrs. Rostock	41647	39068	34892	35163	29803	15281	2394
Stkrs. Schwerin	23417	21786	20581	20826	10227	5339	748
Stkrs. Stralsund	17044	13673	12077	12906	9537	5376	424
Stkrs. Wismar	15071	14111	12944	13608	8166	4965	796
Altentreptow	7725	1536	0	297	383	397	15
Anklam	13337	4731	4392	4211	2583	898	69
Bad Doberan	12859	4977	4208	3435	2500	1038	9
Bützow	9648	3453	3801	33	1013	720	102
Demmin	16508	5656	4828	2989	1893	1131	105
Gadebusch	8034	902	0	322	566	458	20
Greifswald	19361	9393	9070	8942	5711	3266	359
Grevesmühlen	13313	4273	2823	511	1796	1161	204
Grimmen	8979	1715	729	1244	801	573	68
Güstrow	20716	10427	8410	8036	6100	2452	349
Hagenow	22512	5969	4028	2105	2740	2047	270
Ludwigslust	19542	7672	5189	2088	3409	1897	363
Lübz	10347	4354	0	0	1465	998	129
Malchin	11425	3979	3157	76	1495	1005	123
Neubrandenburg	16552	9839	7860	7490	5875	4267	310
Neustrelitz	16731	8077	4482	5604	4805	2820	363
Parchim	11022	4723	4246	125	1803	1028	68
Pasewalk	13714	3700	2122	2373	908	1120	60
Ribnitz-Damgarten	19708	8134	4954	2003	3494	1875	160
Röbel (Müritzt)	5213	1935	1001	0	608	454	70
Rostock	10478	1309	1047	272	914	590	129
Rügen	21019	7228	9	5746	4779	2578	322
Schwerin	10084	885	963	146	741	717	52
Sternberg	6819	1623	1131	184	706	603	56
Stralsund	8739	492	0	268	476	419	49
Strasburg	8162	2153	654	0	710	642	17
Teterow	10954	4596	3358	2289	1218	619	176
Ueckermünde	15352	3234	4133	2154	1989	1627	105
Waren	15098	7694	3371	4891	3262	1764	204
Wismar	9361	2	982	1	547	481	21
Wolgast	19275	8437	6478	3815	3981	2010	180
Land insgesamt	509766	231736	177920	154153	127004	72616	8889

Mecklenburg-Vorpommern

6 Wohneinheiten

6.3 Wohneinheiten nach Ausstattungsmerkmalen

Kreis	Wohn- einheiten insgesamt	Und zwar mit					
		Anschluß an das öffentliche Netz für			Innen- toilette	Bad/ Dusche	Fern-/ Zentral- heizung
		Wasser	Gas	Kanali- sation			
01.01.1971							
Stkrs. Neubrandenburg . . .	13672	12918	11003	12780	11039	10219	3841
Stkrs. Rostock	61037	58447	51984	57337	44728	35804	26931
Stkrs. Schwerin	31278	29275	26932	28851	16920	13723	8143
Stkrs. Stralsund	22661	20443	17725	21341	15317	12077	6041
Stkrs. Wismar	18422	17431	15992	17235	11018	8829	1591
Altentreptow	8586	5619	30	2081	2038	2316	232
Anklam	14931	10369	5717	6959	4421	3954	282
Bad Doberan	16353	11221	5801	5358	4518	3972	1262
Bützow	10507	7196	4855	2125	2683	2680	580
Demmin	17666	12544	6587	5895	5135	4913	535
Gadebusch	8838	5520	14	2621	2515	2609	325
Greifswald	24302	17035	11818	15132	9920	8642	2934
Grevesmühlen	14335	10980	4200	570	4039	3915	851
Grimmen	12089	7804	2986	4248	4456	4701	2019
Güstrow	22938	17970	10446	13188	8903	7328	2422
Hagenow	24503	16675	6704	5478	6964	7486	1332
Ludwigslust	21317	14802	6816	6782	6250	6185	1742
Lübz	11602	8862	25	3058	3558	3492	916
Malchin	13401	9823	4781	1328	4546	4579	393
Neubrandenburg	9976	7469	2222	3090	3257	3373	358
Neustrelitz	19093	14413	5938	10216	7908	6702	1432
Parchim	13386	9899	5827	5534	4425	4344	1531
Pasewalk	15719	10485	3990	5638	5426	5378	380
Ribnitz-Damgarten	21686	14868	5656	7465	6694	5868	1563
Röbel (Müritze)	6027	4998	1504	1846	2197	2261	267
Rostock	11906	6955	1405	2189	3114	3219	903
Rügen	26797	17901	63	12938	9683	8518	2466
Schwerin	11183	7000	1431	1087	2491	2994	472
Sternberg	8108	6180	1793	2796	2791	2847	436
Stralsund	9456	4897	14	1245	1960	2194	318
Strasburg	9634	7372	1777	2853	3432	3672	147
Teterow	11499	8826	4324	5636	2768	2927	571
Ueckermünde	17239	11879	5922	6218	5836	5985	504
Waren	17505	13969	4429	9712	6496	5825	952
Wismar	10236	6001	1159	2202	2701	2849	476
Wolgast	19918	14103	8417	8584	6035	5411	1271
Land insgesamt	607806	462149	250287	301616	246182	221791	76419

Mecklenburg - Vorpommern

6 Wohneinheiten

6.3 Wohneinheiten nach Ausstattungsmerkmalen

Kreis	Wohn- einheiten insgesamt	Und zwar mit					
		Anschluß an das öffentliche Netz für			Innen- toilette	Bad/ Dusche	Fern-/ Zentral- heizung
		Wasser	Gas	Kanali- sation			
31.12.1981							
Stkrs. Greifswald	22255	21464	10130	21067	17910	17772	10949
Stkrs. Neubrandenburg . . .	26525	26285	11013	26213	25227	25088	17713
Stkrs. Rostock	83514	82579	56935	81005	72470	68939	51999
Stkrs. Schwerin	44621	43765	28604	42759	33759	34002	23375
Stkrs. Stralsund	26656	25797	21701	25964	21830	20695	11418
Stkrs. Wismar	21527	21146	15170	20300	16057	16194	5583
Altentreptow	8426	7681	4	3768	5009	5342	1165
Anklam	15011	13663	5391	9013	8628	8704	2266
Bad Doberan	17389	15975	6026	6451	10503	11208	4427
Bützow	10703	9776	4677	1742	5974	6409	1750
Demmin	17610	16170	7014	9483	10265	10454	1771
Gadebusch	8796	8096	2	4276	5476	5929	1289
Greifswald	8707	7703	844	2541	4933	5226	1448
Grevesmühlen	15226	14181	4856	6116	9245	9932	2965
Grimmen	12211	11121	3296	6312	8033	8510	3879
Güstrow	25587	24286	10601	17408	17042	16563	6592
Hagenow	25493	23010	8331	9551	15193	16712	5065
Ludwigslust	22613	20565	7714	9328	13244	14066	4443
Lübz	12003	11176	1	2317	7570	7909	2297
Malchin	14281	13356	5264	9238	9329	9595	2447
Neubrandenburg	9987	9251	2114	4734	6630	7084	1725
Neustrelitz	19856	18424	6079	12482	13331	13415	3926
Parchim	14307	13280	7048	7551	9666	9774	3899
Pasewalk	16388	14876	4051	8147	10462	10771	2885
Ribnitz-Damgarten	23381	21204	6745	9731	14793	15205	6956
Röbel (Müritz)	6267	5939	1700	2699	4506	4850	1231
Rostock	12407	10994	1540	5282	7574	8128	3961
Rügen	29374	26847	9	19617	19347	19529	7585
Schwerin	11881	10742	1535	2383	7017	7722	3057
Sternberg	8319	7790	2441	4010	5426	5711	1632
Stralsund	9340	8101	4	3511	4730	5334	1764
Strasburg	9279	8685	2466	4784	6087	6323	771
Teterow	11655	10852	4497	6108	6942	7470	2162
Ueckermünde	18838	17019	6423	9999	12365	12760	3284
Waren	18731	17707	4722	13001	12589	12883	4909
Wismar	11142	10419	1141	4625	7155	7503	2727
Wolgast	21425	19647	9406	12788	12821	13141	3939
Land insgesamt	691731	649572	269495	446304	479138	486852	219254

Mecklenburg - Vorpommern

6 Wohneinheiten

6.4 Wohneinheiten in Wohngebäuden nach dem Baujahr der Gebäude

Kreis	Wohn- einheiten insgesamt	Darunter waren errichtet ...				
		vor 1870	1870 bis 1899	1900 bis 1918	1919 bis 1945	nach 1945
15.03.1961						
Stkrs. Rostock	40836	3019	7959	7022	13913	8923
Stkrs. Schwerin	22973	4364	6152	4028	6510	1919
Stkrs. Stralsund	16655	4507	1701	2635	4274	3538
Stkrs. Wismar	14790	2277	2754	2005	3860	3894
Altentreptow	7602	2955	1723	917	766	1241
Anklam	12929	3121	2932	1931	2900	2045
Bad Doberan	12285	3585	2718	2294	2324	1364
Bützow	9469	3439	2583	1220	1269	958
Demmin	16046	4733	3480	2132	3588	2113
Gadebusch	7733	2542	1537	1045	1036	1573
Greifswald	18677	5504	4165	2106	3846	3056
Grevesmühlen	12890	4289	3094	1434	2271	1802
Grimmen	8633	2317	1783	1172	1855	1506
Güstrow	20083	5681	5383	2255	4555	2209
Hagenow	21400	6753	4400	3667	3957	2623
Ludwigslust	18768	4837	4867	3852	3821	1391
Lübz	10073	3229	2425	1542	1459	1418
Malchin	11034	3535	2938	1469	1598	1494
Neubrandenburg	16102	2993	3056	1989	4063	4001
Neustrelitz	16190	4059	4023	2424	3759	1925
Parchim	10766	2934	2804	1772	2160	1096
Pasewalk	13394	3515	2952	2456	2036	2435
Ribnitz-Damgarten	18981	6261	4189	2052	4433	2046
Röbel (Müritz)	5042	1809	1165	448	785	835
Rostock	9774	2711	2288	1700	1580	1495
Rügen	19544	5580	4526	2823	3308	3307
Schwerin	9747	2550	2373	1764	1398	1662
Sternberg	6705	2125	1472	1199	805	1104
Stralsund	8423	2822	1465	1153	1416	1567
Strasburg	7808	2463	1839	902	1017	1587
Teterow	10707	3389	3422	1296	1453	1147
Ueckermünde	14986	3260	3744	2789	2352	2841
Waren	14577	3905	3059	2148	3721	1744
Wismar	9007	2555	2337	1210	1133	1772
Wolgast	18334	4798	4865	3479	2471	2721
Land insgesamt	492963	128416	112173	74330	101692	76352

Mecklenburg-Vorpommern

6 Wohneinheiten

6.4 Wohneinheiten in Wohngebäuden nach dem Baujahr der Gebäude

Kreis	Wohn- einheiten insgesamt	Darunter waren errichtet ...					
		vor 1870	1870 bis 1899	1900 bis 1918	1919 bis 1945	1946 bis 1960	1961 bis 1970
01.01.1971							
Stkrs. Neubrandenburg . . .	13513	400	748	1021	2800	3254	5204
Stkrs. Rostock	60482	2537	7712	8334	14831	10036	16851
Stkrs. Schwerin	30988	3380	7427	4650	7168	1733	6416
Stkrs. Stralsund	22457	4320	1757	2515	4867	3547	5443
Stkrs. Wismar	18275	2420	2356	2294	4181	4194	2798
Altentreptow	8519	2235	1916	1094	833	1230	1206
Anklam	14723	2585	2990	1996	3101	2276	1739
Bad Doberan	15922	3234	3366	3395	2977	1388	1412
Bützow	10409	2332	3124	1297	1363	946	1189
Demmin	17406	3824	3479	2222	3732	2263	1824
Gadebusch	8664	2298	1464	953	1044	1747	1144
Greifswald	23840	4378	4724	2929	4424	3457	3691
Grevesmühlen	14008	3243	3519	1653	2419	1807	1335
Grimmen	11925	1813	2005	1266	2081	1625	3090
Güstrow	22549	4550	5126	2676	4975	2290	2817
Hagenow	24056	5800	4807	3741	4407	2808	2422
Ludwigslust	21032	4558	5210	3729	4131	1520	1808
Lübz	11412	2800	2654	1566	1612	1579	1188
Malchin	13175	3199	2717	1723	1664	1505	2351
Neubrandenburg	9760	1997	1858	1222	1272	1539	1758
Neustrelitz	18670	3699	3777	2780	4151	2090	2092
Parchim	13146	2798	3024	2008	2241	1289	1749
Pasewalk	15477	2668	2780	2366	2186	2700	2673
Ribnitz-Damgarten	21319	5252	4835	2579	4909	2033	1696
Röbel (Müritz)	5940	1524	1153	478	812	860	1113
Rostock	11601	1676	2921	2178	1762	1546	1457
Rügen	25950	5366	4670	4200	4060	3648	3761
Schwerin	11000	1911	2912	1984	1501	1662	980
Sternberg	8022	1635	1691	1108	900	1255	1402
Stralsund	9312	2030	1915	1196	1601	1586	962
Strasburg	9496	1707	2018	979	1067	1644	2067
Teterow	11378	3061	3113	1309	1426	1199	1214
Ueckermünde	17008	2501	3648	3171	2493	2702	2432
Waren	17140	3290	3338	2022	4065	1836	2580
Wismar	10051	1821	2468	1348	1284	1777	1311
Wolgast	19332	3473	4990	3476	2758	2715	1675
Land insgesamt	597957	106315	118212	83458	111098	81286	94848

Mecklenburg-Vorpommern

7 Durchschnittswerte

Kreis	Wohneinheiten	Wohnfläche	Wohnräume	Wohnfläche	Wohnräume
	je 1000 Einw.*)	je Wohneinheit		je Einwohner*)	
	Anzahl	m ²	Anzahl	m ²	Anzahl
15.03.1961					
Stkrs. Rostock	257	53,5	2,70	13,5	0,69
Stkrs. Schwerin	252	57,3	2,73	14,2	0,69
Stkrs. Stralsund	258	53,8	2,55	13,5	0,66
Stkrs. Wismar	272	49,3	2,54	13,2	0,69
Altentreptow	271	50,7	2,34	13,5	0,63
Anklam	266	50,4	2,38	13,0	0,63
Bad Doberan	239	56,4	2,80	12,9	0,67
Bützow	267	50,1	2,51	13,1	0,67
Demmin	287	49,2	2,38	13,7	0,68
Gadebusch	262	51,4	2,66	13,0	0,70
Greifswald	262	51,5	2,47	13,0	0,65
Grevesmühlen	264	51,1	2,71	13,1	0,71
Grimmen	250	51,1	2,53	12,3	0,63
Güstrow	266	47,6	2,47	12,3	0,66
Hagenow	273	55,7	2,84	14,5	0,78
Ludwigslust	296	54,8	2,76	15,6	0,82
Lübz	271	54,0	2,72	14,3	0,74
Malchin	265	49,4	2,50	12,7	0,66
Neubrandenburg	234	51,5	2,53	11,7	0,59
Neustrelitz	269	53,2	2,54	13,9	0,69
Parchim	263	54,6	2,71	14,0	0,71
Pasewalk	275	50,8	2,37	13,6	0,65
Ribnitz-Damgarten	287	51,3	2,68	14,2	0,77
Röbel (Müritz)	276	55,8	2,62	14,9	0,72
Rostock	268	50,4	2,54	12,6	0,68
Rügen	229	48,9	2,54	10,4	0,58
Schwerin	249	54,7	2,69	13,2	0,67
Sternberg	267	51,8	2,56	13,6	0,68
Stralsund	264	48,4	2,41	12,3	0,64
Strasburg	265	52,4	2,39	13,3	0,63
Teterow	278	46,4	2,48	12,6	0,69
Ueckermünde	278	51,4	2,29	13,9	0,64
Waren	283	50,5	2,47	13,8	0,70
Wismar	256	54,9	2,63	13,5	0,67
Wolgast	296	50,2	2,47	14,1	0,73
Land insgesamt	265	52,0	2,57	13,3	0,68

*) Bevölkerungsstand am 31.12.1961.

Mecklenburg-Vorpommern

7 Durchschnittswerte

Kreis	Wohneinheiten	Wohnfläche	Räume	Wohnräume	Wohnfläche	Räume	Wohnräume
	je 1000 Einw. *)		je Wohneinheit			je Einwohner *)	
	Anzahl	m²	Anzahl		m²	Anzahl	
01.01.1971							
Stkrs. Neubrandenburg . . .	297	55,4	3,53	2,63	16,2	1,05	0,78
Stkrs. Rostock	307	53,6	3,61	2,66	16,3	1,11	0,82
Stkrs. Schwerin	321	55,6	3,53	2,62	17,7	1,13	0,84
Stkrs. Stralsund	317	54,6	3,52	2,59	17,1	1,12	0,82
Stkrs. Wismar	327	49,7	3,37	2,44	16,1	1,10	0,80
Altentreptow	312	59,7	3,53	2,62	18,5	1,10	0,82
Anklam	317	56,3	3,52	2,57	17,6	1,12	0,82
Bad Doberan	317	56,5	3,56	2,66	17,4	1,13	0,84
Bützow	324	56,4	3,62	2,70	18,1	1,17	0,88
Demmin	315	57,5	3,57	2,63	17,8	1,13	0,83
Gadebusch	316	60,9	3,77	2,84	18,9	1,19	0,90
Greifswald	317	55,7	3,57	2,62	17,3	1,13	0,83
Grevesmühlen	310	59,5	3,81	2,88	18,0	1,18	0,89
Grimmen	311	56,5	3,57	2,64	17,3	1,11	0,82
Güstrow	311	57,1	3,64	2,68	17,5	1,13	0,83
Hagenow	314	63,0	3,85	2,91	19,4	1,21	0,92
Ludwigslust	334	63,2	3,84	2,89	20,8	1,28	0,96
Lübz	307	61,3	3,80	2,85	18,5	1,17	0,88
Malchin	321	56,7	3,54	2,60	17,9	1,13	0,83
Neubrandenburg	308	57,5	3,47	2,54	17,3	1,07	0,78
Neustrelitz	315	59,0	3,54	2,61	18,2	1,11	0,82
Parchim	325	60,1	3,73	2,80	19,2	1,21	0,91
Pasewalk	319	59,3	3,53	2,60	18,6	1,13	0,83
Ribnitz-Damgarten	315	59,0	3,77	2,84	18,3	1,19	0,90
Röbel (Müritz)	315	63,5	3,81	2,86	19,7	1,20	0,90
Rostock	305	58,5	3,66	2,74	17,4	1,12	0,84
Rügen	308	54,9	3,58	2,67	16,4	1,10	0,82
Schwerin	304	62,4	3,75	2,82	18,7	1,14	0,86
Sternberg	319	57,6	3,66	2,73	18,2	1,17	0,87
Stralsund	309	57,0	3,60	2,67	17,3	1,11	0,82
Strasburg	315	59,8	3,54	2,60	18,6	1,12	0,82
Teterow	316	57,0	3,61	2,68	17,8	1,14	0,85
Ueckermünde	327	56,9	3,45	2,52	18,3	1,13	0,82
Waren	322	56,8	3,56	2,63	17,9	1,14	0,85
Wismar	307	59,4	3,74	2,80	17,9	1,15	0,86
Wolgast	326	57,3	3,55	2,63	18,1	1,16	0,86
Land insgesamt	315	57,3	3,61	2,68	17,8	1,14	0,85

*) Bevölkerungsstand der Volkszählung am 01.01.1971.

Mecklenburg-Vorpommern

7 Durchschnittswerte

Kreis	Wohneinheiten	Wohnfläche	Räume	Wohnräume	Wohnfläche	Räume	Wohnräume
	je 1000 Einw. *)		je Wohneinheit			je Einwohner *)	
	Anzahl	m²	Anzahl		m²	Anzahl	
31.12.1981							
Stkrs. Greifswald	363	57,5	3,64	2,70	20,8	1,32	0,98
Stkrs. Neubrandenburg . . .	332	58,9	3,60	2,69	19,5	1,20	0,89
Stkrs. Rostock	354	57,2	3,69	2,75	20,2	1,31	0,97
Stkrs. Schwerin	365	58,0	3,59	2,68	21,1	1,31	0,98
Stkrs. Stralsund	358	58,9	3,67	2,72	21,1	1,32	0,97
Stkrs. Wismar	373	54,0	3,57	2,61	20,1	1,33	0,97
Altentreptow	353	68,1	3,89	2,94	24,1	1,37	1,04
Anklam	362	63,3	3,76	2,80	22,9	1,36	1,01
Bad Doberan	352	64,7	3,88	2,94	22,6	1,36	1,03
Bützow	361	64,0	3,89	2,94	23,1	1,40	1,06
Demmin	370	64,5	3,83	2,87	23,8	1,42	1,06
Gadebusch	353	68,8	4,04	3,09	24,3	1,43	1,09
Greifswald	341	67,9	4,00	3,04	23,1	1,37	1,04
Grevesmühlen	360	65,8	3,99	3,04	23,6	1,43	1,09
Grimmen	350	64,1	3,86	2,89	22,4	1,35	1,01
Güstrow	362	62,1	3,82	2,86	22,5	1,38	1,04
Hagenow	352	68,9	4,04	3,08	24,3	1,42	1,09
Ludwigslust	370	69,2	4,00	3,04	25,6	1,48	1,12
Lübz	350	67,8	4,00	3,04	23,6	1,40	1,06
Malchin	356	64,0	3,83	2,86	22,8	1,36	1,02
Neubrandenburg	361	64,9	3,75	2,79	23,4	1,35	1,01
Neustrelitz	356	65,0	3,77	2,81	23,1	1,34	1,00
Parchim	359	65,9	3,96	3,00	23,7	1,42	1,08
Pasewalk	370	65,6	3,81	2,85	24,2	1,41	1,05
Ribnitz-Damgarten	349	66,0	3,99	3,04	22,9	1,39	1,06
Röbel (Müritz)	348	70,6	4,04	3,08	24,6	1,41	1,07
Rostock	339	68,5	4,04	3,09	23,2	1,37	1,05
Rügen	347	62,3	3,83	2,89	21,4	1,33	1,00
Schwerin	345	72,5	4,12	3,16	25,0	1,42	1,09
Sternberg	351	65,5	3,95	3,00	23,0	1,39	1,05
Stralsund	352	63,5	3,87	2,91	22,4	1,36	1,03
Strasburg	359	66,0	3,76	2,80	23,7	1,35	1,01
Teterow	360	64,9	3,87	2,91	23,3	1,39	1,05
Ueckermünde	364	64,8	3,84	2,88	23,6	1,40	1,05
Waren	352	63,8	3,79	2,84	22,4	1,33	1,00
Wismar	341	67,8	4,05	3,09	23,1	1,38	1,05
Wolgast	356	64,1	3,81	2,86	22,7	1,36	1,02
Land insgesamt	356	63,0	3,81	2,86	22,4	1,36	1,02

*) Bevölkerungsstand der Volkszählung am 31.12.1981.

Sachsen

Volks- und Berufszählungen

S a c h s e n

2 Bevölkerung am Ort der Hauptwohnung

2.1 Bevölkerung am Ort der Hauptwohnung nach Altersgruppen und Geschlecht

2.1.1 Personen insgesamt

Kreis	Bevölkerung am Ort der Hauptwohnung								
	ins- gesamt	davon im Alter von ... bis unter ... Jahren							
		unter 6	6 - 15	15 - 18	18 - 25	25 - 45	45 - 60	60 - 65	65 u. mehr
31.12.1964									
Stkrs. Chemnitz	293132	23163	32013	9350	27210	72620	56248	23052	49476
Stkrs. Plauen	81250	6524	8773	2325	6987	19181	16275	6513	14672
Stkrs. Zwickau	128431	10846	15488	4336	12466	32982	23025	9443	19845
Annaberg	94828	7977	14250	3613	7346	23485	16707	6746	14704
Aue	138998	12246	22658	5712	10505	36753	23309	9340	18475
Auerbach	84112	6248	10246	2639	6599	20540	16766	6659	14415
Brand-Erbisdorf	39389	3608	6076	1470	3268	9724	6543	2752	5948
Chemnitz	127716	9090	14301	4434	10433	30572	26037	10644	22205
Flöha	60219	5277	7652	2000	5196	14732	11090	4609	9663
Freiberg	87471	8152	11874	3205	9317	22171	14242	5906	12604
Glauchau	79262	6632	9760	2740	6964	18824	14866	6243	13233
Hainichen	78906	6823	10516	2803	7384	19356	13801	5802	12421
Hohenstein-Ernstthal	70394	5787	8623	2354	5928	17965	13031	5335	11371
Klingenthal	41221	2843	4908	1422	3003	10149	7844	3438	7614
Marienberg	71349	6211	10598	2652	5330	17944	12352	5137	11125
Oelenitz	45473	3272	5369	1499	3266	11006	9027	3932	8102
Plauen	26285	2258	3225	843	2072	6309	5057	2118	4403
Reichenbach	68814	5093	7801	2129	5880	16208	13344	5886	12473
Rochlitz	58237	5036	7890	2056	4864	14583	10462	4421	8925
Schwarzenberg	62123	6023	10440	2383	5005	16365	10203	4029	7675
Stollberg	97437	8352	13081	3736	8417	24132	18079	7041	14599
Werdau	89888	7515	10916	2962	7474	21468	16982	7181	15390
Zschopau	60462	5086	8377	2394	4906	15730	10588	4425	8956
Zwickau	103937	7912	12982	3491	8211	25340	19998	8315	17688
RB Chemnitz	2089334	171974	267817	72548	178031	518139	385876	158967	335982
Stkrs. Dresden	503809	42441	53207	14995	53020	119892	90233	40386	89635
Stkrs. Görlitz	88799	8536	10568	2877	8173	20501	15589	6503	16052
Bautzen	131392	13198	19486	5007	10708	32664	21707	8994	19828
Bischofswerda	73965	7161	10238	2436	5725	18081	13234	5619	11471
Dippoldiswalde	50710	4829	7170	1829	4838	12402	8821	3444	7377
Dresden	128665	11128	15667	4116	11792	30602	23699	10196	21465
Freital	98379	8223	11466	3297	9144	22158	19127	8132	16832
Görlitz	35331	3582	5291	1244	2756	8369	6108	2560	5421
Großenhain	46108	5001	7173	1611	3897	11290	7411	3025	6700
Hoyerswerda	90282	12608	14744	3005	8933	27038	11936	4294	7724
Kamenz	63665	6991	9978	2171	4823	16375	10436	4282	8609
Löbau	110350	9637	14784	3985	8908	26274	19387	8611	18764
Meißen	132080	12248	17139	4152	11710	32068	23863	9917	20983
Niesky	41468	4296	6536	1502	3027	10402	6765	2903	6037
Pirna	123643	10908	15388	4044	11431	30637	22895	9442	18898
Riesa	93218	9624	13459	3246	8698	24314	15475	5961	12441
Sebnitz	55022	5161	7640	1805	4742	13517	9586	3960	8611
Weißwasser	43136	4731	6200	1530	3709	11008	7629	3006	5323
Zittau	107206	9268	13235	3642	9416	25078	19119	8585	18863
RB Dresden	2017228	189571	259369	66494	185450	492670	353020	149820	320834
Stkrs. Leipzig	594881	51425	64963	17857	62662	144559	108371	44410	100634
Borna	94354	9232	13804	3563	8829	24791	16440	6478	11217
Delitzsch	56589	5693	8354	2047	5065	14430	9808	3741	7451
Döbeln	106775	9561	14291	3750	9093	25867	19539	7883	16791
Eilenburg	50924	5698	7480	1607	4735	13003	8455	3169	6777
Geithain	38605	3757	5493	1446	3338	9701	6624	2733	5513
Grimma	70612	6715	10098	2563	5708	17366	12506	5076	10580
Leipzig	174854	15363	21130	5825	16208	42124	34842	13583	25779
Oschatz	55250	5395	8380	1892	4532	13437	9644	3847	8123
Torgau	57295	6314	9273	2026	4608	14279	9342	3563	7890
Wurzen	56859	5462	7865	1801	4694	13946	10080	4058	8953
RB Leipzig	1356998	124615	171131	44377	129472	333503	245651	98541	209708
Land insgesamt	5463560	486160	698317	183419	492953	1344312	984547	407328	866524

Sachsen

2 Bevölkerung am Ort der Hauptwohnung

2.1 Bevölkerung am Ort der Hauptwohnung nach Altersgruppen und Geschlecht

2.1.2 Männliche Personen

Kreis	Bevölkerung am Ort der Hauptwohnung								
	ins- gesamt	davon im Alter von ... bis unter ... Jahren							
		unter 6	6 - 15	15 - 18	18 - 25	25 - 45	45 - 60	60 - 65	65 u. mehr
31.12.1964									
Stkrs. Chemnitz	130380	11908	16466	4794	14078	33010	21666	9790	18668
Stkrs. Plauen	35048	3459	4433	1174	3398	8614	6204	2596	5170
Stkrs. Zwickau	58701	5549	7916	2272	6453	15430	9212	4185	7684
Annaberg	42676	4061	7355	1786	3434	10809	6584	2949	5698
Aue	64466	6213	11535	3058	5057	17298	9747	4281	7277
Auerbach	36465	3199	5207	1247	3101	9247	6362	2756	5346
Brand-Erbisdorf	18461	1848	3164	818	1790	4523	2750	1173	2395
Chemnitz	56445	4632	7262	2155	5098	13881	10032	4710	8675
Flöha	26895	2698	3886	1008	2539	6632	4366	1993	3773
Freiberg	40888	4161	6168	1806	5318	10449	5610	2554	4822
Glauchau	34928	3403	4967	1371	3442	8425	5670	2642	5008
Hainichen	35599	3452	5448	1302	3868	8879	5328	2508	4814
Hohenstein-Ernstthal	31854	2994	4460	1159	2905	8385	5057	2344	4550
Klingenthal	18234	1501	2513	783	1481	4652	2988	1416	2900
Marienberg	32310	3154	5515	1361	2544	8235	4815	2226	4460
Oelsnitz	19903	1656	2778	764	1538	4955	3439	1649	3124
Plauen	11936	1124	1629	420	997	2980	2077	982	1727
Reichenbach	29891	2607	4024	1062	2836	7260	5014	2500	4588
Rochlitz	26339	2627	4036	999	2420	6704	4053	1957	3543
Schwarzenberg	29098	3112	5329	1244	2525	7653	4274	1914	3047
Stollberg	44577	4320	6757	1882	4152	11260	7224	3156	5826
Werdau	39777	3838	5613	1423	3699	9719	6583	3057	5845
Zschopau	27439	2605	4231	1260	2401	7331	4169	1936	3506
Zwickau	47100	4010	6585	1767	4084	11786	8172	3678	7018
RB Chemnitz	939410	88131	137277	36915	89158	238117	151396	68952	129464
Stkrs. Dresden	223322	21672	27269	7696	29056	55032	34116	16409	32072
Stkrs. Görlitz	37573	4379	5420	1341	3827	9031	5647	2541	5387
Bautzen	59146	6667	9848	2671	5355	14774	8482	3762	7587
Bischofswerda	32887	3628	5218	1189	2766	8178	5135	2360	4413
Dippoldiswalde	23305	2474	3739	899	2451	5712	3539	1564	2927
Dresden	57039	5709	7980	2044	5907	13881	9156	4379	7983
Freital	44654	4221	5941	1681	4759	10186	7603	3660	6603
Görlitz	16033	1878	2645	622	1392	3842	2405	1128	2121
Großenhain	20927	2613	3692	750	1831	5227	2866	1296	2652
Hoyerswerda	43683	6407	7667	1623	4387	13286	5156	2001	3156
Kamenz	28988	3655	5089	1124	2334	7560	4101	1831	3294
Löbau	48722	4966	7714	1872	4248	11648	7375	3632	7267
Meißen	59051	6300	8771	2042	5881	14654	9278	4218	7907
Niesky	19031	2218	3341	774	1514	4814	2691	1282	2397
Pirna	56091	5536	7887	2002	5759	14229	9135	4192	7351
Riesa	43719	4866	6930	1901	4614	11524	6232	2620	5032
Sebnitz	24671	2586	3886	908	2292	6243	3709	1716	3331
Weißwasser	19949	2438	3159	803	1810	5292	3023	1350	2074
Zittau	47408	4748	6732	1801	4936	11110	7342	3593	7146
RB Dresden	906199	96961	132928	33743	95119	226223	136991	63534	120700
Stkrs. Leipzig	259349	26153	33235	8872	31209	64698	41056	18078	36048
Borna	44638	4737	7072	1874	4424	11722	7052	3113	4644
Delitzsch	26100	2929	4262	1068	2583	6654	3958	1667	2979
Döbeln	48026	4855	7449	1869	4680	11703	7658	3392	6420
Eilenburg	23425	2895	3860	807	2273	6030	3461	1403	2696
Geithain	17830	1934	2868	754	1668	4517	2691	1196	2202
Grimma	31899	3446	5139	1276	2769	7952	4992	2252	4073
Leipzig	79316	7860	10903	2925	8093	19274	13917	6102	10242
Oschatz	25022	2758	4227	983	2324	6093	3834	1659	3144
Torgau	26165	3256	4886	991	2235	6520	3631	1570	3076
Wurzen	25984	2771	4067	952	2361	6422	4044	1785	3582
RB Leipzig	607754	63594	87968	22371	64619	151585	96294	42217	79106
Land insgesamt	2453363	248686	358173	93029	248896	615925	384681	174703	329270

S a c h s e n

2 Bevölkerung am Ort der Hauptwohnung

2.1 Bevölkerung am Ort der Hauptwohnung nach Altersgruppen und Geschlecht

2.1.3 Weibliche Personen

Kreis	Bevölkerung am Ort der Hauptwohnung								
	ins- gesamt	davon im Alter von ... bis unter ... Jahren							
		unter 6	6 - 15	15 - 18	18 - 25	25 - 45	45 - 60	60 - 65	65 u. mehr
31.12.1964									
Stkrs. Chemnitz	162752	11255	15547	4556	13132	39610	34582	13262	30808
Stkrs. Plauen	46202	3065	4340	1151	3589	10567	10071	3917	9502
Stkrs. Zwickau	69730	5297	7572	2064	6013	17552	13813	5258	12161
Annaberg	52152	3918	6895	1827	3912	12676	10123	3797	9006
Aue	74532	6033	11123	2654	5448	19455	13562	5059	11198
Auerbach	47647	3049	5039	1392	3498	11293	10404	3903	9069
Brand-Erbisdorf	20928	1760	2912	652	1478	5201	3793	1579	3553
Chemnitz	71271	4458	7039	2279	5335	16691	16005	5934	13530
Flöha	33324	2579	3766	992	2657	8100	6724	2616	5890
Freiberg	46583	3991	5706	1399	3999	11722	8632	3352	7782
Glauchau	44334	3229	4793	1369	3522	10399	9196	3601	8225
Hainichen	43307	3371	5068	1501	3516	10477	8473	3294	7607
Hohenstein-Ernstthal	38540	2793	4163	1195	3023	9580	7974	2991	6821
Klingenthal	22987	1342	2395	639	1522	5497	4856	2022	4714
Marienberg	39039	3057	5083	1291	2786	9709	7537	2911	6665
Oelsnitz	25570	1616	2591	735	1728	6051	5588	2283	4978
Plauen	14349	1134	1596	423	1075	3329	2980	1136	2676
Reichenbach	38923	2486	3777	1067	3044	8948	8330	3386	7885
Rochlitz	31898	2409	3854	1057	2444	7879	6409	2464	5382
Schwarzenberg	33025	2911	5111	1139	2480	8712	5929	2115	4628
Stollberg	52860	4032	6324	1854	4265	12872	10855	3885	8773
Werdau	50111	3677	5303	1539	3775	11749	10399	4124	9545
Zschopau	33023	2481	4146	1134	2505	8399	6419	2489	5450
Zwickau	56837	3902	6397	1724	4127	13554	11826	4637	10670
RB Chemnitz	1149924	83843	130540	35633	88873	280022	234480	90015	206518
Stkrs. Dresden	280487	20769	25938	7299	23964	64860	56117	23977	57563
Stkrs. Görlitz	51226	4157	5148	1536	4346	11470	9942	3962	10665
Bautzen	72246	6531	9638	2336	5353	17890	13225	5232	12041
Bischofswerda	41078	3533	5020	1247	2959	9903	8099	3259	7058
Dippoldiswalde	27405	2355	3431	930	2387	6690	5282	1880	4450
Dresden	71626	5419	7687	2072	5885	16721	14543	5817	13482
Freital	53725	4002	5525	1616	4385	11972	11524	4472	10229
Görlitz	19298	1704	2646	622	1364	4527	3703	1432	3300
Großenhain	25181	2388	3481	861	2066	6063	4545	1729	4048
Hoyerswerda	46599	6201	7077	1382	4546	13752	6780	2293	4568
Kamenz	34677	3336	4889	1047	2489	8815	6335	2451	5315
Löbau	61628	4671	7070	2113	4660	14626	12012	4979	11497
Meißen	73029	5948	8368	2110	5829	17414	14585	5699	13076
Niesky	22437	2078	3195	728	1513	5588	4074	1621	3640
Pirna	67552	5372	7501	2042	5672	16408	13760	5250	11547
Riesa	49499	4758	6529	1345	4084	12790	9243	3341	7409
Sebnitz	30351	2575	3754	897	2450	7274	5877	2244	5280
Weißwasser	23187	2293	3041	727	1899	5716	4606	1656	3249
Zittau	59798	4520	6503	1841	4480	13968	11777	4992	11717
RB Dresden	1111029	92610	126441	32751	90331	266447	216029	86286	200134
Stkrs. Leipzig	335532	25272	31728	8985	31453	79861	67315	26332	64586
Borna	49716	4495	6732	1689	4405	13069	9388	3365	6573
Delitzsch	30489	2764	4092	979	2482	7776	5850	2074	4472
Döbeln	58749	4706	6842	1881	4413	14164	11881	4491	10371
Eilenburg	27499	2803	3620	800	2462	6973	4994	1766	4081
Geithain	20775	1823	2625	692	1670	5184	3933	1537	3311
Grimma	38713	3269	4959	1287	2939	9414	7514	2824	6507
Leipzig	95538	7503	10227	2900	8115	22850	20925	7481	15537
Oschatz	30228	2637	4153	909	2208	7344	5810	2188	4979
Torgau	31130	3058	4387	1035	2373	7759	5711	1993	4814
Wurzen	30875	2691	3798	849	2333	7524	6036	2273	5371
RB Leipzig	749244	61021	83163	22006	64853	181918	149357	56324	130602
Land insgesamt	3010197	237474	340144	90390	244057	728387	599866	232625	537254

Sachsen

2 Bevölkerung am Ort der Hauptwohnung

2.1 Bevölkerung am Ort der Hauptwohnung nach Altersgruppen und Geschlecht

2.1.1 Personen insgesamt

Kreis	Bevölkerung am Ort der Hauptwohnung								
	ins- gesamt	davon im Alter von ... bis unter ... Jahren							
		unter 6	6 - 15	15 - 18	18 - 25	25 - 45	45 - 60	60 - 65	65 u. mehr
01.01.1971									
Stkrs. Chemnitz	299411	23538	34407	10825	26198	81279	47071	22309	53784
Stkrs. Plauen	82028	6421	9480	2973	6626	21369	13112	6272	15773
Stkrs. Zwickau	126988	9702	15767	5258	11028	34235	20610	8765	21623
Annaberg	92377	6689	11675	4468	9912	22446	15019	6322	15846
Aue	134810	9956	18123	7220	14364	34440	21109	8623	20975
Auerbach	80948	5192	9217	3286	7049	19835	14148	6443	15778
Brand-Erbisdorf	38971	3172	5352	2008	3963	9482	5914	2390	6690
Chemnitz	122432	8190	12930	4764	10502	29702	21129	10551	24664
Flöha	58429	4450	7292	2563	5114	14738	9297	4296	10679
Freiberg	87445	7465	11882	4067	8300	23382	12898	5360	14091
Glauchau	77518	5896	9630	3275	6668	19279	12562	5790	14418
Hainichen	75860	6054	9756	3464	6868	19244	11680	5337	13457
Hohenstein-Ernstthal	68630	4793	8248	2797	5946	17844	11493	4909	12600
Klingenthal	39581	2531	4255	1575	3521	9526	6764	3122	8287
Marienberg	69640	5171	8946	3352	7074	16798	11383	4639	12277
Oelsnitz	43893	2875	4829	1746	3854	10387	7689	3552	8961
Plauen	25718	1933	3186	1106	2063	6304	4102	2035	4989
Reichenbach	66571	4611	7484	2669	5503	16322	11146	5261	13575
Rochlitz	57356	4349	7437	2597	5152	14432	9158	4083	10148
Schwarzenberg	60907	4877	8559	3342	6488	15402	9546	3780	8913
Stollberg	92984	6642	11501	4208	8973	23089	15559	6838	16174
Werdau	86830	6270	10475	3615	7501	21218	14524	6476	16751
Zschopau	59667	4513	7442	2703	5962	15428	9413	4098	10108
Zwickau	98290	6596	11141	4115	8929	23521	16948	7667	19373
RB Chemnitz	2047282	151886	249014	87996	187558	519702	332274	148918	369934
Stkrs. Dresden	502432	41387	61685	18311	38338	134725	74699	35797	97490
Stkrs. Görlitz	87492	7295	11862	3525	6935	22642	13063	6051	16119
Bautzen	130598	10859	19263	6493	12033	32886	19612	8117	21335
Bischofswerda	72357	5510	10083	3365	6381	17691	11428	5004	12895
Dippoldiswalde	49085	3918	6756	2343	4747	12158	7714	3314	8135
Dresden	126657	9730	15985	5392	10593	32452	19684	9110	23711
Freital	95707	7520	11308	3952	8157	23190	15368	7609	18603
Görlitz	34345	2858	5083	1719	3193	8175	5174	2292	5851
Großenhain	44953	3771	7002	2393	4159	11165	6467	2717	7279
Hoyerswerda	107722	12618	20193	5283	9291	34165	12562	4386	9224
Kamenz	64537	5514	10202	3291	5899	16137	9561	4040	9893
Löbau	108713	8649	14299	5005	9831	26738	16926	7290	19975
Meißen	129612	10363	17306	5880	11084	32597	20318	9053	23011
Niesky	41584	3489	6199	2218	3907	10358	6114	2577	6722
Pirna	126346	10581	16384	5168	11190	33314	19342	8980	21387
Riesa	102670	10058	15637	4773	9274	29187	14039	5793	13909
Sebnitz	55689	4793	7490	2606	5149	14190	8625	3621	9215
Weißwasser	47156	4578	7349	2222	4378	12970	6423	2996	6240
Zittau	103916	8049	13154	4506	8954	25145	16493	7350	20265
RB Dresden	2031571	171540	277240	88445	173493	529885	303612	136097	351259
Stkrs. Leipzig	583885	48442	72848	22233	46604	158384	88897	41371	105106
Borna	96490	8597	13833	4646	9362	26218	14471	6229	13134
Delitzsch	56359	4903	8234	2774	5230	14675	8512	3714	8317
Döbeln	103943	8331	13491	4757	9589	25301	16616	7505	18353
Eilenburg	51933	4743	8370	2640	4339	13810	7445	3168	7418
Geithain	37935	3207	5194	1837	3457	9418	6010	2484	6328
Grimma	70264	5821	9906	3267	6479	17446	10966	4723	11656
Leipzig	170218	12935	21738	7190	14145	43762	27548	13570	29330
Oschatz	55342	4816	7988	2781	5282	13551	8646	3480	8798
Torgau	57708	4901	9316	3181	5230	14783	8327	3435	8535
Wurzen	56257	4579	7896	2625	4860	14111	8504	3855	9827
RB Leipzig	1340334	111275	178814	57931	114577	351459	205942	93534	226802
Land insgesamt	5419187	434701	705068	234372	475628	1401046	841828	378549	947995

Sachsen

2 Bevölkerung am Ort der Hauptwohnung

2.1 Bevölkerung am Ort der Hauptwohnung nach Altersgruppen und Geschlecht

2.1.2 Männliche Personen

Kreis	Bevölkerung am Ort der Hauptwohnung								
	ins- gesamt	davon im Alter von ... bis unter ... Jahren							
		unter 6	6 - 15	15 - 18	18 - 25	25 - 45	45 - 60	60 - 65	65 u. mehr
01.01.1971									
Stkrs. Chemnitz	134961	12007	17627	5550	13809	39559	17684	8600	20125
Stkrs. Plauen	36221	3302	4964	1505	3398	10435	4877	2329	5411
Stkrs. Zwickau	57982	5070	8067	2656	5626	16789	8076	3362	8336
Annaberg	42476	3450	5988	2300	5167	11090	5888	2449	6144
Aue	62740	5136	9190	3675	7418	16969	8609	3511	8232
Auerbach	35701	2561	4700	1661	3552	9634	5389	2349	5855
Brand-Erbisdorf	18307	1657	2752	1048	2069	4754	2366	985	2656
Chemnitz	54740	4195	6526	2354	5379	14563	7958	4092	9673
Flöha	26663	2261	3733	1312	2604	7300	3538	1695	4220
Freiberg	40537	3905	6134	2043	4326	11701	4932	2122	5374
Glauchau	34652	2991	4901	1673	3371	9434	4705	2169	5408
Hainichen	34464	3057	4988	1822	3470	9509	4349	2055	5214
Hohenstein-Ernstthal	31444	2455	4276	1445	3043	8862	4451	1891	5021
Klingenthal	17644	1320	2248	815	1799	4697	2544	1203	3018
Marienberg	32160	2680	4597	1744	3733	8270	4401	1866	4869
Oelsnitz	19580	1510	2441	920	1972	5112	2910	1342	3373
Plauen	11810	983	1578	552	1054	3150	1653	814	2026
Reichenbach	29392	2368	3858	1319	2763	7968	4186	1910	5020
Rochlitz	26417	2199	3831	1320	2672	7200	3529	1606	4060
Schwarzenberg	28612	2498	4422	1679	3376	7608	3808	1568	3653
Stollberg	43071	3430	5955	2165	4726	11505	6082	2729	6479
Werdau	38796	3138	5350	1767	3846	10502	5434	2496	6263
Zachopau	27517	2305	3791	1414	3030	7648	3696	1620	4013
Zwickau	44862	3346	5650	2060	4601	11716	6668	3143	7678
RB Chemnitz	930749	77824	127567	44799	96804	255975	127753	57906	142121
Stkrs. Dresden	222548	21431	31548	9335	19506	65493	27134	13522	34579
Stkrs. Görlitz	38295	3780	6067	1778	3490	11017	4541	2219	5403
Bautzen	59695	5590	9789	3235	6213	16238	7454	3175	8001
Bischofswerda	32835	2809	5099	1725	3360	8754	4301	1929	4858
Dippoldiswalde	22809	2035	3458	1252	2435	6051	2958	1358	3262
Dresden	57080	5035	8169	2748	5316	16068	7401	3524	8819
Freital	43859	3858	5822	2085	4260	11696	5745	3028	7365
Görlitz	15822	1441	2636	866	1653	4064	1974	894	2294
Großenhain	20777	1924	3651	1199	2142	5593	2372	1079	2817
Hoyerswerda	51975	6523	10272	2774	4577	17105	5139	1850	3735
Kamenz	29866	2806	5318	1683	3081	8027	3616	1612	3723
Löbau	49336	4510	7384	2631	5059	13142	6304	2730	7576
Meißen	58837	5358	8907	3025	5825	15996	7521	3598	8607
Niesky	19370	1748	3157	1138	2060	5253	2303	1036	2675
Pirna	57765	5409	8405	2611	5589	16543	7318	3560	8330
Riesa	48023	5234	7884	2456	4718	14595	5396	2275	5465
Sebnitz	25536	2440	3766	1335	2658	7084	3313	1397	3543
Weißwasser	22288	2364	3735	1163	2317	6642	2412	1241	2414
Zittau	46635	4206	6746	2312	4533	12344	6101	2801	7592
RB Dresden	923351	88501	141813	45351	88792	261705	113303	52828	131058
Stkrs. Leipzig	257763	24675	37166	11364	23480	76141	32110	15663	37164
Borna	45565	4362	7072	2351	4847	13071	5733	2672	5457
Delitzsch	26241	2515	4258	1398	2674	7337	3240	1517	3302
Döbeln	47298	4327	6870	2486	4978	12398	6246	3004	6989
Eilenburg	24308	2446	4293	1379	2182	6882	2888	1343	2895
Geithain	17643	1583	2701	936	1844	4703	2351	1041	2484
Grimma	32208	2973	5134	1626	3249	8610	4263	1846	4507
Leipzig	77754	6646	11151	3702	7201	21534	10305	5551	11664
Oschatz	25431	2397	4051	1430	2693	6786	3263	1393	3418
Torgau	26890	2517	4869	1636	2740	7332	3144	1349	3303
Wurzen	25848	2302	4005	1384	2490	6991	3275	1555	3846
RB Leipzig	606949	56743	91570	29692	58378	171785	76818	36934	85029
Land insgesamt	2461049	223068	360950	119842	243974	689465	317874	147668	358208

S a c h s e n

2 Bevölkerung am Ort der Hauptwohnung

2.1 Bevölkerung am Ort der Hauptwohnung nach Altersgruppen und Geschlecht

2.1.3 Weibliche Personen

Kreis	Bevölkerung am Ort der Hauptwohnung								
	ins- gesamt	davon im Alter von ... bis unter ... Jahren							
		unter 6	6 - 15	15 - 18	18 - 25	25 - 45	45 - 60	60 - 65	65 u. mehr
01.01.1971									
Stkrs. Chemnitz	164450	11531	16780	5275	12389	41720	29387	13709	33659
Stkrs. Plauen	45805	3119	4516	1468	3228	10934	8235	3943	10362
Stkrs. Zwickau	69006	4632	7700	2602	5402	17446	12534	5403	13287
Annaberg	49901	3239	5687	2168	4745	11356	9131	3873	9702
Aue	72070	4820	8933	3545	6946	17471	12500	5112	12743
Auerbach	45247	2631	4517	1625	3497	10201	8759	4094	9923
Brand-Erbisdorf	20864	1515	2600	960	1894	4728	3528	1405	4034
Chemnitz	67692	3995	6404	2410	5123	15139	13171	6459	14991
Flöha	31766	2189	3559	1251	2510	7438	5759	2601	6459
Freiberg	46908	3560	5748	2024	3974	11681	7966	3238	8717
Glauchau	42866	2905	4729	1602	3297	9845	7857	3621	9010
Hainichen	41396	2997	4768	1642	3398	9735	7331	3282	8243
Hohenstein-Ernstthal	37186	2338	3972	1352	2903	8982	7042	3018	7579
Klingenthal	21937	1211	2007	760	1722	4829	4220	1919	5269
Marienberg	37480	2491	4349	1608	3341	8528	6982	2773	7408
Oelsnitz	24313	1365	2388	826	1882	5275	4779	2210	5588
Plauen	13908	950	1608	554	1009	3154	2449	1221	2963
Reichenbach	37179	2243	3626	1350	2740	8354	6960	3351	8555
Rochlitz	30939	2150	3606	1277	2480	7232	5629	2477	6088
Schwarzenberg	32295	2379	4137	1663	3112	7794	5738	2212	5260
Stollberg	49913	3212	5546	2043	4247	11584	9477	4109	9695
Werdau	48034	3132	5125	1848	3655	10716	9090	3980	10488
Zschopau	32150	2208	3651	1289	2932	7780	5717	2478	6095
Zwickau	53428	3250	5491	2055	4328	11805	10280	4524	11695
RB Chemnitz	1116533	74062	121447	43197	90754	263727	204521	91012	227813
Stkrs. Dresden	279884	19956	30137	8976	18832	69232	47565	22275	62911
Stkrs. Görlitz	49197	3515	5795	1747	3445	11625	8522	3832	10716
Bautzen	70903	5269	9474	3258	5820	16648	12158	4942	13334
Bischofswerda	39522	2701	4984	1640	3021	8937	7127	3075	8037
Dippoldiswalde	26276	1883	3298	1091	2312	6107	4756	1956	4873
Dresden	69577	4695	7816	2644	5277	16384	12283	5586	14892
Freital	51848	3662	5486	1867	3897	11494	9623	4581	11238
Görlitz	18523	1417	2447	853	1540	4111	3200	1398	3557
Großenhain	24176	1847	3351	1194	2017	5572	4095	1638	4462
Hoyerswerda	55747	6095	9921	2509	4714	17060	7423	2536	5489
Kamenz	34671	2708	4884	1608	2818	8110	5945	2428	6170
Löbau	59377	4139	6915	2374	4772	13596	10622	4560	12399
Meißen	70775	5005	8399	2855	5259	16601	12797	5455	14404
Niesky	22214	1741	3042	1080	1847	5105	3811	1541	4047
Pirna	68581	5172	7979	2557	5601	16771	12024	5420	13057
Riesa	54647	4824	7753	2317	4556	14592	8643	3518	8444
Sebnitz	30153	2353	3724	1271	2491	7106	5312	2224	5672
Weißwasser	24868	2214	3614	1059	2061	6328	4011	1755	3826
Zittau	57281	3843	6408	2194	4421	12801	10392	4549	12673
RB Dresden	1108220	83039	135427	43094	84701	268180	190309	83269	220201
Stkrs. Leipzig	326122	23767	35682	10869	23124	82243	56787	25708	67942
Borna	50925	4235	6761	2295	4515	13147	8738	3557	7677
Delitzsch	30118	2388	3976	1376	2556	7338	5272	2197	5015
Döbeln	56645	4004	6621	2271	4611	12903	10370	4501	11364
Eilenburg	27625	2297	4077	1261	2157	6928	4557	1825	4523
Geithain	20292	1624	2493	901	1613	4715	3659	1443	3844
Grimma	38056	2848	4772	1641	3230	8836	6703	2877	7149
Leipzig	92464	6289	10587	3488	6944	22228	17243	8019	17666
Oschatz	29911	2419	3937	1351	2589	6765	5383	2087	5380
Torgau	30818	2384	4447	1545	2490	7451	5183	2086	5232
Wurzen	30409	2277	3891	1241	2370	7120	5229	2300	5981
RB Leipzig	733385	54532	87244	28239	56199	179674	129124	56600	141773
Land insgesamt	2958138	211633	344118	114530	231654	711581	523954	230881	589787

S a c h s e n

2 Bevölkerung am Ort der Hauptwohnung

2.1 Bevölkerung am Ort der Hauptwohnung nach Altersgruppen und Geschlecht

2.1.1 Personen insgesamt

Kreis	Bevölkerung am Ort der Hauptwohnung								
	ins- gesamt	davon im Alter von ... bis unter ... Jahren							
		unter 6	6 - 15	15 - 18	18 - 25	25 - 45	45 - 60	60 - 65	65 u. mehr
31.12.1981									
Stkrs. Chemnitz	318578	24750	34780	13588	31592	96250	52719	13109	51790
Stkrs. Plauen	78800	5271	8034	3427	8153	22321	13039	3557	14998
Stkrs. Zwickau	121283	8280	12396	5482	12368	34913	22050	5806	19988
Annaberg	84666	6901	8940	3402	8553	22826	15511	3977	14556
Aue	123824	9394	12970	5082	13120	33610	24071	5530	20047
Auerbach	72329	4481	6655	2759	6966	18884	13695	3684	15205
Brand-Erbisdorf	37252	3414	4154	1622	3910	9717	6592	1668	6175
Chemnitz	107591	6613	10480	4208	9579	27413	20191	5459	23648
Flöha	52807	3951	5538	2270	5417	13449	9760	2458	9964
Freiberg	83815	6585	9680	3971	8906	23226	14527	3523	13397
Glauchau	69679	4475	6980	3084	7408	18374	12542	3380	13436
Hainichen	68261	5197	7264	3028	7323	17711	12603	3043	12092
Hohenstein-Ernstthal	62029	4126	5981	2573	6165	16624	11708	3164	11688
Klingenthal	35737	2230	3480	1268	3311	9320	6841	1747	7540
Marienberg	65680	5428	7215	2721	6678	17181	12006	3057	11394
Oelsnitz	39510	2592	3787	1486	3835	10064	7424	2020	8302
Plauen	23946	1616	2532	1066	2398	6339	4324	1043	4628
Reichenbach	58656	3518	5667	2462	5611	15602	10793	2825	12178
Rochlitz	52301	3659	5286	2323	5561	13521	9951	2364	9636
Schwarzenberg	58402	4833	6600	2478	6236	16325	10600	2504	8826
Stollberg	83539	5896	8373	3367	8450	21702	15823	4221	15707
Werdau	75539	4722	7345	3389	7754	19640	13978	3880	14831
Zschopau	56422	4304	6028	2339	5833	14951	10647	2469	9851
Zwickau	87538	6100	8148	3387	8731	22727	16312	4506	17627
RB Chemnitz	1918184	138336	198313	80782	193858	522690	347707	88994	347504
Stkrs. Dresden	521060	41963	58799	23757	52664	148740	84315	21222	89600
Stkrs. Görlitz	80831	6351	8989	3939	9077	21898	13342	3415	13820
Bautzen	126747	11258	14423	5896	14932	33296	22189	5267	19486
Bischofswerda	67946	5602	7292	3075	7599	17424	12048	2998	11908
Dippoldiswalde	45494	3864	5115	2076	4890	11688	7880	2127	7854
Dresden	113498	8301	11985	5108	11802	29726	19597	5293	21686
Freital	86012	6484	8939	3810	8657	22694	13715	4139	17574
Görlitz	30774	2555	3468	1496	3557	7609	5488	1284	5317
Großenhain	41866	3579	4780	2043	5231	10411	7260	1647	6915
Hoyerswerda	114340	10721	15339	6718	14970	33688	19184	3328	10392
Kamenz	61782	5586	7155	3065	7538	15490	10904	2547	9497
Löbau	99619	7265	10775	4635	11205	25447	17938	4580	17774
Meißen	123194	9905	13229	5798	13422	32316	21449	5236	21839
Niesky	39563	3592	4424	1830	4722	10025	7103	1593	6274
Pirna	117825	8651	12846	5617	12189	31667	20886	5291	20678
Riesa	100441	8233	11811	5310	12065	28338	17170	3715	13799
Sebnitz	53753	4275	6331	2484	5980	14648	9071	2368	8596
Weißwasser	58186	5956	7555	2845	7374	17568	8354	1715	6819
Zittau	94151	6946	9967	4258	10055	23977	16741	4369	17838
RB Dresden	1977082	161087	223222	93760	217929	536650	334634	82134	327666
Stkrs. Leipzig	559574	39638	59443	25788	59745	161218	94768	23770	95204
Borna	89788	6741	9924	4342	10230	25181	16293	3729	13348
Delitzsch	53954	4426	6039	2567	6493	14573	9663	2172	8021
Döbeln	94286	7083	10183	4321	9923	23914	16913	4289	17660
Eilenburg	51810	4312	6231	2741	6363	14268	8624	1903	7368
Geithain	36641	2841	4073	1725	3907	9621	6660	1644	6170
Grimma	66277	5309	7418	3146	7457	17370	11559	2912	11106
Leipzig	145831	8857	14228	6795	15413	37945	27323	6833	28437
Oschatz	52457	4527	6134	2530	5980	13619	8871	2298	8498
Torgau	54879	4869	6241	2747	6713	14263	9788	2117	8141
Wurzen	52094	3920	5582	2558	5879	13581	9340	2259	8975
RB Leipzig	1257591	92523	135496	59260	138103	345553	219802	53926	212928
Land insgesamt	5152857	391946	557031	233802	549890	1404893	902143	225054	888098

S a c h s e n

2 Bevölkerung am Ort der Hauptwohnung

2.1 Bevölkerung am Ort der Hauptwohnung nach Altersgruppen und Geschlecht

2.1.2 Männliche Personen

Kreis	Bevölkerung am Ort der Hauptwohnung								
	ins- gesamt	davon im Alter von ... bis unter ... Jahren							
		unter 6	6 - 15	15 - 18	18 - 25	25 - 45	45 - 60	60 - 65	65 u. mehr
31.12.1981									
Stkrs. Chemnitz	146731	12624	17715	6967	16073	47546	23877	4845	17084
Stkrs. Plauen	35653	2707	4184	1721	4199	11088	5782	1291	4681
Stkrs. Zwickau	56229	4286	6462	2829	6368	17275	10048	2192	6769
Annaberg	39376	3526	4591	1741	4359	11640	7083	1521	4915
Aue	57974	4792	6625	2584	6757	16901	11248	2219	6848
Auerbach	32536	2339	3334	1399	3558	9477	6134	1345	4950
Brand-Erbisdorf	17774	1741	2166	836	2003	5035	3023	657	2313
Chemnitz	48774	3467	5375	2093	4873	13713	9086	2055	8112
Flöha	24299	1992	2787	1147	2809	6832	4399	894	3439
Freiberg	39391	3302	5066	2119	4528	11770	6716	1288	4602
Glauchau	31845	2296	3538	1541	3867	9255	5564	1259	4525
Hainichen	31676	2662	3759	1516	3781	9061	5656	1136	4105
Hohenstein-Ernstthal	28594	2077	3048	1294	3179	8400	5384	1210	4002
Klingenthal	16169	1151	1780	646	1716	4708	3093	657	2418
Marienberg	30800	2734	3713	1383	3400	8939	5491	1122	4018
Oelsnitz	17951	1306	1956	775	1907	5128	3329	792	2758
Plauen	11211	833	1269	540	1237	3203	2048	397	1684
Reichenbach	26433	1784	2904	1284	2913	7807	4758	1065	3918
Rochlitz	24339	1858	2677	1194	2873	6962	4530	908	3337
Schwarzenberg	27527	2505	3344	1250	3251	8259	4863	967	3088
Stollberg	39086	3002	4359	1710	4402	11140	7236	1640	5597
Werdau	34286	2457	3724	1634	3913	9898	6313	1362	4985
Zschopau	26573	2273	3142	1197	3037	7602	4954	950	3418
Zwickau	40593	3140	4176	1685	4462	11709	7566	1731	6124
RB Chemnitz	885820	70854	101694	41085	99465	263348	158181	33503	117590
Stkrs. Dresden	237913	21564	30217	12177	26832	72763	38014	7464	28882
Stkrs. Görlitz	36557	3239	4614	2037	4527	10831	5843	1150	4316
Bautzen	59526	5736	7396	2956	7749	17189	10042	1841	6617
Bischofswerda	31672	2830	3782	1575	3867	9065	5428	1098	4027
Dippoldiswalde	21411	1968	2638	1061	2505	5994	3622	779	2844
Dresden	52216	4267	6172	2623	6033	15017	8867	1937	7300
Freital	39963	3327	4555	2058	4465	11635	6262	1489	6172
Görlitz	14434	1331	1738	745	1911	3946	2479	476	1808
Großenhain	19799	1884	2436	1054	2753	5401	3317	579	2375
Hoyerswerda	55754	5426	7842	3485	7745	17010	9310	1271	3665
Kamenz	29321	2894	3696	1544	3970	8017	5054	948	3198
Löbau	46399	3801	5603	2384	6034	13008	7969	1658	5942
Meißen	56845	5012	6822	2970	6856	16254	9611	1898	7422
Niesky	18983	1845	2229	941	2507	5348	3285	582	2246
Pirna	54943	4507	6615	2894	6314	15929	9589	1933	7162
Riesa	47723	4155	6070	2750	6256	14437	7928	1338	4789
Sebnitz	25414	2184	3222	1288	3195	7520	4142	908	2955
Weißwasser	28166	3022	3891	1450	3716	9136	4047	626	2278
Zittau	43159	3613	5182	2193	5151	12185	7354	1554	5927
RB Dresden	920198	82605	114720	48185	112386	270685	152163	29529	109925
Stkrs. Leipzig	253215	20169	30398	12970	30167	78796	41730	8293	30692
Borna	42637	3461	5033	2236	5348	12935	7457	1402	4765
Delitzsch	25522	2225	3097	1288	3381	7538	4397	807	2789
Döbeln	43485	3653	5275	2196	5072	12207	7522	1574	5986
Eilenburg	24674	2202	3260	1345	3320	7271	3973	669	2634
Geithain	17238	1433	2073	863	2025	4941	3070	631	2202
Grimma	31023	2676	3824	1594	3816	8879	5277	1068	3889
Leipzig	67373	4504	7289	3493	8080	19012	12544	2418	10033
Oschatz	24540	2342	3064	1279	3093	6967	4001	811	2983
Torgau	26194	2510	3210	1454	3541	7376	4522	789	2792
Wurzen	24254	1957	2797	1287	3012	6941	4253	830	3177
RB Leipzig	580155	47132	69320	30005	70855	172863	98746	19292	71942
Land insgesamt	2386173	200591	285734	119275	282706	706896	409090	82324	299557

S a c h s e n

2 Bevölkerung am Ort der Hauptwohnung

2.1 Bevölkerung am Ort der Hauptwohnung nach Altersgruppen und Geschlecht

2.1.3 Weibliche Personen

Kreis	Bevölkerung am Ort der Hauptwohnung								
	ins- gesamt	davon im Alter von ... bis unter ... Jahren							
		unter 6	6 - 15	15 - 18	18 - 25	25 - 45	45 - 60	60 - 65	65 u. mehr
31.12.1981									
Stkrs. Chemnitz	171847	12126	17065	6621	15519	48704	28842	8264	34706
Stkrs. Plauen	43147	2564	3850	1706	3954	11233	7257	2266	10317
Stkrs. Zwickau	65054	3994	5934	2653	6000	17638	12002	3614	13219
Annaberg	45290	3375	4349	1661	4194	11186	8428	2456	9641
Aue	65850	4602	6345	2498	6363	16709	12823	3311	13199
Auerbach	39793	2142	3321	1360	3408	9407	7561	2339	10255
Brand-Erbisdorf	19478	1673	1988	786	1907	4682	3569	1011	3862
Chemnitz	58817	3146	5105	2115	4706	13700	11105	3404	15536
Flöha	28508	1959	2751	1123	2608	6617	5361	1564	6525
Freiberg	44424	3283	4614	1852	4378	11456	7811	2235	8795
Glauchau	37834	2179	3442	1543	3541	9119	6978	2121	8911
Hainichen	36585	2535	3505	1512	3542	8650	6947	1907	7987
Hohenstein-Ernstthal	33435	2049	2933	1279	2986	8224	6324	1954	7686
Klingenthal	19568	1079	1700	622	1595	4612	3748	1090	5122
Marienberg	34880	2694	3502	1338	3278	8242	6515	1935	7376
Oelsnitz	21559	1266	1831	711	1928	4936	4095	1228	5544
Plauen	12735	783	1263	526	1161	3136	2276	646	2944
Reichenbach	32223	1734	2763	1178	2698	7795	6035	1760	8260
Rochlitz	27962	1801	2609	1129	2688	6559	5421	1456	6299
Schwarzenberg	30875	2328	3256	1228	2985	8066	5737	1537	5738
Stollberg	44453	2894	4014	1657	4048	10562	8587	2581	10110
Werdau	41253	2265	3621	1755	3841	9742	7665	2518	9846
Zschopau	29849	2031	2886	1142	2796	7349	5693	1519	6433
Zwickau	46945	2960	3972	1702	4269	11018	8746	2775	11503
RB Chemnitz	1032364	67482	96619	39697	94393	259342	189526	55491	229814
Stkrs. Dresden	283147	20399	28582	11580	25832	75977	46301	13758	60718
Stkrs. Görlitz	44274	3112	4375	1902	4550	11067	7499	2265	9504
Bautzen	67221	5522	7027	2940	7183	16107	12147	3426	12869
Bischofswerda	36274	2772	3510	1500	3732	8359	6620	1900	7881
Dippoldiswalde	24083	1896	2477	1015	2385	5694	4258	1348	5010
Dresden	61282	4034	5813	2485	5769	14709	10730	3356	14386
Freital	46049	3157	4384	1752	4192	11059	7453	2650	11402
Görlitz	16340	1224	1730	751	1646	3663	3009	808	3509
Großenhain	22067	1695	2344	989	2478	5010	3943	1068	4540
Hoyerswerda	58586	5295	7497	3233	7225	16678	9874	2057	6727
Kamenz	32461	2692	3459	1521	3568	7473	5850	1599	6299
Löbau	53220	3464	5172	2251	5171	12439	9969	2922	11832
Meißen	66349	4893	6407	2828	6566	16062	11838	3338	14417
Niesky	20580	1747	2195	889	2215	4677	3818	1011	4028
Pirna	62882	4144	6231	2723	5875	15738	11297	3358	13516
Riesa	52718	4078	5741	2560	5809	13901	9242	2377	9010
Sebnitz	28339	2091	3109	1196	2785	7128	4929	1460	5641
Weißwasser	30020	2934	3664	1395	3658	8432	4307	1089	4541
Zittau	50992	3333	4785	2065	4904	11792	9387	2815	11911
RB Dresden	1056884	78482	108502	45575	105543	265965	182471	52605	217741
Stkrs. Leipzig	306359	19469	29045	12818	29578	82422	53038	15477	64512
Borna	47151	3280	4891	2106	4882	12246	8836	2327	8583
Delitzsch	28432	2201	2942	1279	3112	7035	5266	1365	5232
Döbeln	50801	3430	4908	2125	4851	11707	9391	2715	11674
Eilenburg	27136	2110	2971	1396	3043	6997	4651	1234	4734
Geithain	19403	1408	2000	862	1882	4680	3590	1013	3968
Grimma	35254	2633	3594	1552	3641	8491	6282	1844	7217
Leipzig	78458	4353	6939	3302	7333	18933	14779	4415	18404
Oschatz	27917	2185	3070	1251	2887	6652	4870	1487	5515
Torgau	28685	2359	3031	1293	3172	6887	5266	1328	5349
Wurzen	27840	1963	2785	1271	2867	6640	5087	1429	5798
RB Leipzig	677436	45391	66176	29255	67248	172690	121056	34634	140986
Land insgesamt	2766684	191355	271297	114527	267184	697997	493053	142730	588541

Sachsen

2 Bevölkerung am Ort der Hauptwohnung

2.2 Bevölkerung ab 18 Jahre am Ort der Hauptwohnung nach Familienstand und Geschlecht

Kreis	Bevölkerung ab 18 Jahre am Ort der Hauptwohnung									
	männlich					weiblich				
	ins- gesamt	ledig	ver- heiratet	ver- witwet	ge- schieden	ins- gesamt	ledig	ver- heiratet	ver- witwet	ge- schieden
31.12.1964										
Stkrs. Chemnitz	97212	13047	78074	3985	2106	131394	18097	79457	25967	7873
Stkrs. Plauen	25982	2856	21417	1158	551	37646	5330	22004	8123	2189
Stkrs. Zwickau	42964	5605	34909	1660	790	54797	6707	35016	10244	2830
Annaberg	29474	3060	24657	1378	379	39514	4609	25505	7896	1504
Aue	43660	4645	36674	1761	580	54722	5745	37228	9831	1918
Auerbach	26812	2978	22284	1254	296	38167	5293	23137	8292	1445
Brand-Erbisdorf	12631	1844	10114	555	118	15604	1792	10251	3092	469
Chemnitz	42396	4625	35275	1956	540	57495	6759	36384	11857	2495
Flöha	19303	2317	15866	872	248	25987	3161	16554	5211	1061
Freiberg	28753	5039	22306	1052	356	35487	4941	22262	6824	1460
Glauchau	25187	3104	20597	1113	373	34943	4715	21327	7222	1679
Hainichen	25397	3526	20465	1072	334	33367	4322	20965	6673	1407
Hohenstein-Ernstthal	23241	2545	19337	1092	267	30389	3372	19982	5910	1125
Klingenthal	13437	1469	11150	671	147	18611	2258	11484	4248	621
Marienberg	22280	2504	18462	1103	211	29608	3551	19187	6032	838
Oelsnitz	14705	1569	12216	757	163	20628	2669	12670	4488	801
Plauen	8763	1066	7146	464	87	11196	1269	7303	2263	361
Reichenbach	22198	2477	18384	1022	315	31593	4341	18932	6766	1554
Rochlitz	18677	2332	15214	920	211	24578	2855	15776	5050	897
Schwarzenberg	19413	2239	16160	770	244	23864	2381	16376	4215	892
Stollberg	31618	3515	26287	1446	370	40650	4241	27063	7974	1372
Werdau	28903	3214	23895	1323	471	39592	4700	24536	8399	1957
Zschopau	19343	2192	16084	909	158	25262	2940	16676	4871	775
Zwickau	34738	3713	29051	1614	360	44814	4549	29820	9053	1392
RB Chemnitz	677087	81481	556024	29907	9675	899908	110597	569895	180501	38915
Stkrs. Dresden	166685	29463	126679	6403	4140	226481	36753	126710	47279	15739
Stkrs. Görlitz	26433	3598	21021	1264	550	40385	6822	21938	9361	2264
Bautzen	39960	5535	31915	1948	562	53741	7475	33024	10961	2281
Bischofswerda	22852	2633	18789	1146	284	31278	3683	19640	6784	1171
Dippoldiswalde	16193	2461	12797	745	190	20689	2783	13071	4073	762
Dresden	41306	6417	32371	1788	730	56448	8707	33308	11651	2782
Freital	32811	4664	26133	1481	533	42582	5044	26692	8978	1868
Görlitz	10888	1486	8701	578	123	14326	1885	9006	3045	390
Großenhain	13872	1821	11206	667	178	18451	2344	11610	3847	650
Hoyerswerda	27986	3564	23105	903	414	31939	2960	22811	5060	1108
Kamenz	19120	2310	15735	893	182	25405	2999	16387	5282	737
Löbau	34170	4330	27466	1797	577	47774	6790	28415	10341	2228
Meißen	41938	5681	33841	1750	666	56603	7658	34605	11748	2592
Niesky	12698	1719	10241	631	107	16436	1882	10625	3500	429
Pirna	40666	5703	32538	1677	748	52637	6918	32525	10699	2495
Riesa	30022	4011	24349	1266	396	36867	4061	24258	7186	1362
Sebnitz	17291	2323	13876	830	262	23125	2891	14307	4959	968
Weißwasser	13549	1722	11086	589	152	17126	1574	11282	3702	588
Zittau	34127	4604	27178	1735	610	46934	6371	27840	10305	2418
RB Dresden	642567	94045	509027	28091	11404	859227	119600	518054	178761	42812
Stkrs. Leipzig	191089	30630	147512	8062	4885	269547	44600	149951	55945	19051
Borna	30955	3880	25481	1136	458	36800	3557	25384	6389	1470
Delitzsch	17841	2459	14363	794	225	22654	2633	14747	4492	782
Döbeln	33853	4702	27080	1536	535	45320	5921	27916	9400	2083
Eilenburg	15863	1989	12908	745	221	20276	2247	13348	3895	786
Geithain	12274	1625	9926	566	157	15635	1826	10202	3122	485
Grimma	22038	2803	17904	1031	300	29198	3693	18545	5804	1156
Leipzig	57628	8057	46036	2514	1021	74908	9431	47067	14727	3683
Oschatz	17054	2471	13577	773	233	22529	3055	14040	4556	878
Torgau	17032	2056	13991	767	218	22650	2543	14697	4549	861
Wurzen	18194	2296	14684	971	243	23537	2643	15066	4895	933
RB Leipzig	433821	62968	343462	18895	8496	583054	82149	350963	117774	32168
Land insgesamt	1753475	238494	1408513	76893	29575	2342189	312346	1438912	477036	113895

Sachsen

2 Bevölkerung am Ort der Hauptwohnung

2.2 Bevölkerung ab 18 Jahre am Ort der Hauptwohnung nach Familienstand und Geschlecht

Kreis	Bevölkerung ab 18 Jahre am Ort der Hauptwohnung									
	männlich					weiblich				
	ins- gesamt	ledig	ver- heiratet	ver- witwet	ge- schieden	ins- gesamt	ledig	ver- heiratet	ver- witwet	ge- schieden
01.01.1971										
Stkrs. Chemnitz	99777	14894	78175	4064	2644	130864	17200	78757	26285	8629
Stkrs. Plauen	26450	3466	21161	1104	719	36702	4896	21324	8102	2380
Stkrs. Zwickau	42189	5812	33669	1612	1096	54072	6433	33958	10463	3218
Annaberg	30738	5023	23808	1402	505	38807	5196	24110	7900	1601
Aue	44739	7068	35103	1802	766	54772	6948	35273	10406	2145
Auerbach	26779	3641	21568	1164	406	36474	5011	21848	8081	1534
Brand-Erbisdorf	12850	2217	9940	550	143	15589	1995	9995	3103	496
Chemnitz	41665	5580	33493	1940	672	54883	6423	33955	11943	2562
Fidha	19357	2873	15267	907	310	24767	3037	15460	5163	1107
Freiberg	28455	4712	22188	1059	496	35576	4891	22160	6884	1641
Glauchau	25087	3508	20003	1135	441	33630	4456	20178	7271	1725
Hainichen	24597	3629	19438	1103	427	31989	4206	19634	6885	1464
Hohenstein-Ernstthal	23268	3143	18673	1080	372	29524	3429	18863	6034	1198
Klingenthal	13261	1890	10573	595	203	17959	2349	10653	4282	675
Marienbergr	23139	3902	17830	1152	255	29032	4025	18083	5992	932
Oelsnitz	14709	2155	11610	709	235	19734	2611	11784	4494	845
Plauen	8697	1235	6924	430	108	10796	1221	7004	2217	354
Reichenbach	21847	2781	17669	1005	392	29960	3926	17810	6602	1622
Rochlitz	19067	2924	14990	866	287	23906	2785	15186	4999	936
Schwarzenberg	20013	3260	15613	799	341	24116	3004	15669	4406	1037
Stollberg	31521	4577	25055	1441	448	39112	4381	25277	8017	1437
Werdau	28541	3992	22649	1305	595	37929	4546	22860	8459	2064
Zschopau	20007	2946	15887	933	241	25002	3190	16069	4901	842
Zwickau	33806	4596	27067	1679	464	42632	4720	27266	9193	1453
RB Chemnitz	680559	99804	538353	29836	12566	877827	110879	543176	181882	41890
Stkrs. Dresden	160234	24236	124653	6262	5083	220815	32485	124974	46610	16746
Stkrs. Görlitz	26670	4099	20623	1224	724	38140	6167	20711	8812	2450
Bautzen	41081	7187	31310	1858	726	52902	7935	31506	11042	2419
Bischofswerda	23202	3722	18100	1060	320	30197	3836	18290	6862	1209
Dippoldiswalde	16064	2785	12359	676	244	20004	2603	12497	4070	834
Dresden	41128	6749	31648	1819	912	54422	7927	31918	11665	2912
Freital	32094	4973	24967	1486	668	40833	4708	25135	8961	2029
Görlitz	10879	2017	8180	551	131	13806	2130	8268	3010	398
Großenhain	14003	2394	10691	698	220	17784	2397	10780	3898	709
Hoyerswerda	32406	4641	26037	966	762	37222	3767	26144	5557	1754
Kamenz	20059	3454	15494	872	239	25471	3498	15748	5391	834
Löbau	34811	5792	26682	1697	640	45949	6688	26928	10151	2182
Meißen	41547	6718	32169	1781	879	54516	7422	32510	11852	2732
Niesky	13327	2474	10064	627	162	16351	2204	10169	3519	459
Pirna	41340	6401	32427	1638	874	52873	6838	32598	10731	2706
Riesa	32449	4806	25864	1259	520	39753	4574	26039	7531	1609
Sebnitz	17995	3024	13809	836	326	22805	2907	13953	4910	1035
Weißwasser	15026	2531	11695	545	255	17981	1777	11748	3758	698
Zittau	33371	5119	25931	1660	661	44836	6353	26165	9934	2384
RB Dresden	647686	103122	502703	27515	14346	846660	116216	506081	178264	46099
Stkrs. Leipzig	184558	27530	143260	7424	6344	255804	37003	144351	53816	20634
Borna	31780	4931	25025	1183	641	37634	3957	25212	6768	1697
Delitzsch	18070	2876	14132	758	304	22378	2681	14281	4524	892
Döbeln	33615	5635	25783	1469	728	43749	6091	26100	9349	2209
Eilenburg	16190	2343	12874	688	285	19990	2200	13019	3911	860
Geithain	12423	2032	9623	560	208	15274	1863	9672	3201	538
Grimma	22475	3597	17488	995	395	28795	3878	17769	5865	1283
Leipzig	56255	8353	44093	2466	1343	72100	8638	44549	14865	4048
Oschatz	17553	3133	13354	775	291	22204	3236	13507	4589	872
Torgau	17868	2975	13825	767	301	22442	2787	14001	4733	921
Wurzen	18157	2782	14106	900	369	23000	2780	14211	4957	1052
RB Leipzig	428944	66187	333563	17985	11209	563370	75114	336672	116578	35006
Land insgesamt	1757189	269113	1374619	75336	38121	2287857	302209	1385929	476724	122995

S a c h s e n

2 Bevölkerung am Ort der Hauptwohnung

2.2 Bevölkerung ab 18 Jahre am Ort der Hauptwohnung nach Familienstand und Geschlecht

Kreis	Bevölkerung ab 18 Jahre am Ort der Hauptwohnung									
	männlich					weiblich				
	ins- gesamt	ledig	ver- heiratet	ver- witwet	ge- schieden	ins- gesamt	ledig	ver- heiratet	ver- witwet	ge- schieden
31.12.1981										
Stkrs. Chemnitz	109425	18527	81543	3777	5578	136035	18075	81962	24297	11701
Stkrs. Plauen	27041	4446	19891	1089	1615	35027	4552	19986	7197	3292
Stkrs. Zwickau	42652	7029	31768	1714	2141	52473	6245	31911	9925	4392
Annaberg	29518	4922	22276	1333	987	35905	4229	22333	7352	1991
Aue	43973	7202	33542	1850	1379	52405	5800	33638	10248	2719
Auerbach	25464	3769	19751	1145	799	32970	4009	19827	7219	1915
Brand-Erbisdorf	13031	2328	9841	590	272	15031	1771	9875	2772	613
Chemnitz	37839	5429	29423	1838	1149	48451	5381	29591	10733	2746
Flöha	18373	3116	13888	822	547	22675	2719	13974	4779	1203
Freiberg	28904	5405	21331	1100	1068	34675	4875	21318	6311	2171
Glauchau	24470	4262	18210	1094	904	30670	3975	18317	6389	1989
Heinichen	23739	4305	17616	1000	818	29033	3750	17706	5842	1735
Hohenstein-Ernstthal	22175	3417	17067	986	705	27174	2920	17178	5568	1508
Klingenthal	12592	1898	9764	582	348	16167	1792	9787	3772	816
Marienberg	22970	3870	17535	1055	510	27346	3201	17534	5470	1141
Oelsnitz	13914	2152	10614	687	461	17731	2105	10690	3900	1036
Plauen	8569	1402	6473	427	267	10163	1148	6500	2062	453
Reichenbach	20461	3236	15541	875	809	26548	3253	15636	5817	1842
Rochlitz	18610	3238	14001	795	576	22423	2640	14060	4549	1174
Schwarzenberg	20428	3608	15303	717	800	24063	2719	15320	4543	1481
Stollberg	30015	4763	22948	1405	899	35888	3834	23044	7292	1718
Werdau	26471	4364	19812	1187	1108	33612	4125	19865	7248	2374
Zschopau	19961	3208	15383	871	499	23790	2708	15370	4667	1045
Zwickau	31592	4849	24347	1497	899	38311	3993	24139	8437	1742
RB Chemnitz	672187	110745	507868	28436	25138	828566	99819	509561	166389	52797
Stkrs. Dresden	173955	33592	124400	6058	9905	222586	34820	124994	41433	21339
Stkrs. Görlitz	26667	5362	18966	998	1341	34885	5981	19093	6957	2854
Bautzen	43438	9425	30893	1627	1493	51732	8055	30961	9722	2994
Bischofswerda	23485	4665	17165	991	664	28492	3879	17332	5831	1450
Dippoldiswalde	15744	2962	11728	633	421	18695	2376	11762	3600	957
Dresden	39154	7710	28246	1679	1519	48950	7283	28368	10050	3249
Freital	30023	5594	21870	1389	1170	36756	4717	21834	7850	2355
Görlitz	10620	2401	7472	464	283	12635	1956	7527	2656	496
Großenhain	14425	3117	10327	588	393	17039	2393	10382	3441	823
Hoyerswerda	39001	8117	27846	1012	2026	42561	5597	27811	5883	3270
Kamenz	21187	4443	15415	795	534	24789	3440	15471	4798	1080
Löbau	34611	7482	24548	1425	1156	42333	6375	24615	8824	2519
Meißen	42041	8168	30470	1684	1719	52221	7595	30691	10456	3479
Niesky	13968	3243	9770	599	356	15749	2206	9775	3129	639
Pirna	40927	7599	30152	1576	1600	49784	6533	30289	9710	3252
Riesa	34748	6728	25452	1189	1379	40339	5367	25493	6986	2493
Sebnitz	18720	3938	13339	767	676	21943	3038	13341	4268	1296
Weißwasser	19803	4114	14233	604	852	22027	2485	14321	3702	1519
Zittau	32171	6223	23443	1325	1180	40809	6014	23622	8499	2674
RB Dresden	674688	134883	485735	25403	28667	824325	120110	487682	157795	58738
Stkrs. Leipzig	189678	36953	133089	6892	12744	245027	39008	133833	45820	26366
Borna	31907	6158	23108	1185	1456	36874	4265	23149	7022	2438
Delitzsch	18912	3738	13735	736	703	22010	2743	13787	4245	1235
Döbeln	32361	6054	23677	1380	1250	40338	5502	23767	8547	2522
Eilenburg	17867	3553	12999	665	650	20659	2645	13050	3728	1236
Geithain	12869	2377	9516	578	398	15133	1847	9537	3001	748
Grimma	22929	4412	16660	981	876	27475	3739	16720	5361	1655
Leipzig	52087	10053	37459	2206	2369	63864	8559	37599	13113	4593
Oschatz	17855	3558	13060	715	522	21411	3035	13130	4194	1052
Torgau	19020	3862	13764	737	657	22002	2839	13789	4177	1197
Wurzen	18213	3442	13207	827	737	21821	2895	13231	4352	1343
RB Leipzig	433698	84160	310274	16902	22362	536614	77077	311592	103560	44385
Land insgesamt	1780573	329788	1303877	70741	76167	2189505	297006	1308835	427744	155920

Sachsen

2 Bevölkerung am Ort der Hauptwohnung

2.3 Bevölkerung ab 16 Jahre am Ort der Hauptwohnung nach Berufsbildungsabschlüssen und Geschlecht

Kreis	Bevölkerung ab 16 Jahre am Ort der Hauptwohnung											
	insgesamt				männlich				weiblich			
	insgesamt	darunter mit			zusammen	darunter mit			zusammen	darunter mit		
		Fach- arbeiter-/ Meister- abschluß	Fach- schul- abschluß	Hoch- schul- abschluß		Fach- arbeiter-/ Meister- abschluß	Fach- schul- abschluß	Hoch- schul- abschluß		Fach- arbeiter-/ Meister- abschluß	Fach- schul- abschluß	Hoch- schul- abschluß
01.01.1971												
Stkrs. Chemnitz	237890	110851	15621	8624	103477	60071	10593	6806	134413	50780	5028	1818
Stkrs. Plauen	65114	29128	3407	1454	27453	16403	2212	1111	37661	12725	1195	343
Stkrs. Zwickau	99747	46740	4981	2366	43937	26071	3473	1794	55810	20669	1508	572
Annaberg	72628	30936	2183	1064	32323	18958	1479	855	40305	11978	704	209
Aue	104370	44989	3956	1690	47238	27541	2730	1341	57132	17448	1226	349
Auerbach	65478	26529	2097	1043	27905	15438	1454	804	37573	11091	643	239
Brand-Erbisdorf	29755	12044	1032	456	13542	7735	692	361	16213	4309	340	95
Chemnitz	99780	38568	3495	1487	43241	23591	2376	1205	56539	14977	1119	282
Flöha	45827	19666	1552	769	20219	11645	1015	634	25608	8021	537	135
Freiberg	66791	27635	3357	2566	29826	16405	2160	2013	36965	11230	1197	553
Glauchau	60858	26728	2456	944	26175	15527	1646	741	34683	11201	810	203
Hainichen	58996	25700	2285	938	25870	15280	1512	728	33126	10420	773	210
Hohenstein-Ernstthal	54648	23703	1821	836	24228	14344	1266	680	30420	9359	555	156
Klingenthal	32273	12271	877	469	13803	7725	547	358	18470	4546	330	111
Marienberg	54430	20758	1466	744	24341	13466	945	587	30089	7292	521	157
Oelsnitz	35642	14922	1169	615	15327	8656	760	471	20315	6266	409	144
Plauen	20219	8842	698	282	9060	5434	473	218	11159	3408	225	64
Reichenbach	53579	22539	2259	816	22739	13019	1573	625	30840	9520	686	191
Rochlitz	44714	18229	1616	646	19948	11256	1101	519	24766	6973	515	127
Schwarzenberg	46382	20187	1753	850	21168	12513	1178	681	25214	7674	575	169
Stollberg	73444	31413	2420	1025	32961	19032	1715	835	40483	12381	705	190
Werdau	68897	29351	2335	882	29695	17385	1571	700	39202	11966	764	182
Zschopau	46821	19023	1616	705	20967	11634	1134	577	25854	7389	482	128
Zwickau	79190	34277	2464	1011	35186	20915	1757	798	44004	13362	707	213
RB Chemnitz	1617473	695029	66916	32282	710629	410044	45362	25442	906844	284985	21554	6840
Stkrs. Dresden	393229	181023	26647	21234	166381	92556	17559	15990	226848	88467	9088	5244
Stkrs. Görlitz	67194	30524	3664	1469	27861	16241	2372	1066	39333	14283	1292	403
Bautzen	98313	41692	4609	1823	43219	24719	3032	1387	55094	16973	1577	436
Bischofswerda	55609	21873	1873	852	24320	13784	1279	668	31289	8089	594	184
Dippoldiswalde	37665	15718	1551	644	16899	10067	1043	505	20766	5651	508	139
Dresden	99094	42441	5382	2928	42923	24699	3655	2190	56171	17742	1727	738
Freital	75618	32523	2996	1459	33527	19944	1959	1136	42091	12579	1037	323
Görlitz	25868	9770	792	309	11472	6070	486	237	14396	3700	306	72
Großenhain	33369	13905	1263	553	14788	8459	772	404	18581	5446	491	149
Hoyerswerda	73135	32673	3781	1468	34253	20142	2458	1098	38882	12531	1323	370
Kamenz	47703	19618	1824	812	21167	12182	1181	633	26536	7436	643	179
Löbau	84121	34122	3109	1348	36591	20328	1937	1039	47530	13794	1172	309
Meißen	99946	40691	4401	2144	43538	24362	2917	1665	56408	16329	1484	479
Niesky	31125	12550	1166	490	14057	7974	747	371	17068	4576	419	119
Pirna	97583	42704	4677	1989	43036	25340	3192	1515	54547	17364	1485	474
Riesa	75434	34245	3422	1479	34102	20521	2224	1147	41332	13724	1198	332
Sebnitz	42545	16992	1645	796	18874	10416	1093	611	23671	6576	552	185
Weißwasser	34472	14526	1703	704	15808	9014	1056	543	18664	5512	647	161
Zittau	81229	34590	3405	1296	34909	19683	2197	975	46320	14907	1208	321
RB Dresden	1553252	672180	77910	43797	677725	386501	51169	33180	875527	285679	26751	10617
Stkrs. Leipzig	455229	205183	28118	22036	192164	108644	17915	15553	263065	96539	10203	6483
Borna	72496	33515	3183	1221	33328	20344	2128	949	39168	13171	1055	272
Delitzsch	42287	18169	1602	755	18998	11199	969	553	23289	6970	633	202
Döbeln	80548	34060	3036	1311	35283	20421	1977	994	45265	13639	1059	317
Eilenburg	37928	15818	1572	720	17082	9808	914	548	20846	6010	658	172
Geithain	28923	11601	983	475	13060	7240	623	368	15863	4361	360	107
Grimma	53429	22365	2176	936	23537	13607	1325	719	29892	8758	851	217
Leipzig	133103	60051	6042	3278	58706	35609	3971	2451	74397	24442	2071	827
Oschatz	41631	17713	1381	724	18497	10575	805	551	23134	7138	576	173
Torgau	42464	18024	1752	741	18990	10830	1057	552	23474	7194	695	189
Wurzen	42889	18560	1575	657	19059	11190	1003	500	23830	7370	572	157
RB Leipzig	1030927	455059	51420	32854	448704	259467	32687	23738	582223	195592	18733	9116
Land insgesamt	4201652	1822268	196246	108933	1837058	1056012	129208	82360	2364594	766256	67038	26573

Sachsen

2 Bevölkerung am Ort der Hauptwohnung

2.3 Bevölkerung ab 16 Jahre am Ort der Hauptwohnung nach Berufsbildungsabschlüssen und Geschlecht

Kreis	Bevölkerung ab 16 Jahre am Ort der Hauptwohnung											
	insgesamt				zu- sammen	männlich			zu- sammen	weiblich		
	ins- gesamt	Fach- arbeiter-/ Meister- abschluss	Fach- schul- abschluss	Hoch- schul- abschluss		Fach- arbeiter-/ Meister- abschluss	Fach- schul- abschluss	Hoch- schul- abschluss		Fach- arbeiter-/ Meister- abschluss	Fach- schul- abschluss	Hoch- schul- abschluss
31.12.1981												
Stkrs. Chemnitz	254555	135480	31296	19339	114134	66331	14946	13270	140421	69149	16350	6069
Stkrs. Plauen	64354	35646	6841	2976	28190	17732	3191	2035	36164	17914	3650	941
Stkrs. Zwickau	98854	55035	9343	4745	44579	28173	4482	3242	54275	26862	4861	1503
Annaberg	67750	38438	4464	1906	30720	20922	2027	1318	37030	17516	2437	588
Aue	99878	55396	8008	3167	45744	30321	3610	2255	54134	25075	4398	912
Auerbach	60325	34675	4368	1902	26405	17571	1986	1326	33920	17104	2382	576
Brand-Erbisdorf	29168	15728	2059	869	13597	9130	930	596	15571	6598	1129	273
Chemnitz	89113	47551	6345	2843	39242	25061	3132	2035	49871	22490	3213	808
Flöha	42610	23995	3043	1446	19158	12607	1435	1009	23452	11388	1608	437
Freiberg	66300	34212	6113	4178	30372	18317	2778	2987	35928	15895	3335	1191
Glauchau	57249	32827	4478	1674	25507	17022	2066	1161	31742	15805	2412	513
Hainichen	54810	30255	4107	1885	24774	16189	1978	1313	30036	14066	2129	572
Hohenstein-Ernstthal	51121	29086	3849	1694	23060	15312	1874	1179	28061	13774	1975	515
Klingenthal	29604	15751	2194	906	13036	8541	976	626	16568	7210	1218	280
Marienberg	52140	27163	3289	1459	23893	15675	1559	1015	28247	11488	1730	444
Oelsnitz	32663	17782	2499	1090	14447	9385	1044	721	18216	8397	1455	369
Plauen	19448	11243	1581	646	8940	6076	746	424	10508	5167	835	222
Reichenbach	48678	27662	4196	1555	21334	13850	2088	1083	27344	13812	2108	472
Rochlitz	42623	22899	2889	1182	19432	12509	1399	823	23191	10390	1490	359
Schwarzenberg	46220	24701	4005	1509	21305	14027	1728	1026	24915	10674	2277	483
Stollberg	68199	38856	4673	2147	31185	20960	2330	1518	37014	17896	2343	629
Verdau	62429	34986	4768	1778	27575	18127	2260	1198	34854	16859	2508	580
Zschopau	45354	25195	3135	1383	20811	13615	1605	987	24543	11580	1530	396
Zwickau	72169	41190	4958	2179	32722	22046	2479	1463	39447	19144	2479	716
RB Chemnitz	1555614	855752	132501	64458	700162	449499	62649	44610	855452	406253	69852	19848
Stkrs. Dresden	412557	203630	53675	40657	182186	97499	24471	27509	230371	106131	29204	13148
Stkrs. Görlitz	64219	34079	7069	2664	28057	17448	3034	1808	36162	16631	4035	856
Bautzen	99199	53253	9084	3576	45453	28822	4319	2442	53746	24431	4765	1134
Bischofswerda	54089	28039	4109	1609	24569	15766	1926	1083	29520	12273	2183	526
Dippoldiswalde	35863	18908	2754	1126	16441	11007	1364	774	19422	7901	1390	352
Dresden	91534	45979	9968	4802	40948	24930	4654	3246	50586	21049	5314	1556
Freital	69365	36699	5477	2689	31431	20493	2577	1807	37934	16206	2900	882
Görlitz	24319	12800	1853	633	11155	7394	744	394	13164	5406	1109	239
Großenhain	32894	18027	2430	1019	15163	10024	1015	680	17731	8003	1415	339
Hoyerswerda	86143	48723	8543	3399	41381	27302	3807	2254	44762	21421	4736	1145
Kamenz	48090	24941	3730	1821	22267	14380	1594	1345	25823	10561	2136	478
Löbau	80105	42311	6280	2618	36213	22598	2747	1859	43892	19713	3533	759
Meißen	98245	50287	9087	4132	44110	27341	4151	2811	54135	22946	4936	1321
Niesky	30972	16326	2449	1078	14620	9403	1068	798	16352	6923	1381	280
Pirna	94548	49754	8424	3505	42940	27299	4031	2355	51608	22455	4393	1150
Riesa	78737	42949	6840	3025	36629	23662	3090	2054	42108	19287	3750	971
Sebnitz	42360	22222	3506	1500	19615	12331	1698	1014	22745	9891	1808	486
Weißwasser	43736	23359	4257	1747	20774	13290	1779	1213	22962	10069	2478	534
Zittau	75863	41458	6557	2741	33675	21435	2989	1910	42188	20023	3568	831
RB Dresden	1562838	813744	156092	84341	707627	432424	71058	57356	855211	381320	85034	26985
Stkrs. Leipzig	452200	223887	56366	38455	198488	110474	25151	24512	253712	113413	31215	13943
Borna	71692	39939	5613	2041	33400	22300	2613	1360	38292	17639	3000	681
Delitzsch	42679	22661	3450	1629	19790	12814	1490	1057	22889	9847	1960	572
Döbeln	75653	39474	5855	2246	33863	21574	2775	1525	41790	17900	3080	721
Eilenburg	40430	21414	3649	1585	18781	12012	1546	1100	21649	9402	2103	485
Geithain	29193	15464	2175	869	13483	8850	933	589	15710	6614	1242	280
Grimma	52511	27547	4418	1846	24011	15501	1843	1220	28500	12046	2575	626
Leipzig	120588	62232	10770	5413	54519	33957	5086	3565	66069	28275	5684	1848
Oschatz	40958	21997	3405	1292	18713	12226	1388	863	22245	9771	2017	429
Torgau	42918	23111	3699	1444	20015	12842	1661	961	22903	10269	2038	483
Wurzen	41788	22112	3513	1360	19090	12460	1519	895	22698	9652	1994	465
RB Leipzig	1010610	519838	102913	58180	454153	275010	46005	37647	556457	244828	56908	20533
Land insgesamt	4129062	2189334	391506	206979	1861942	1156933	179712	139613	2267120	1032401	211794	67366

Sachsen

3 Erwerbstätige

3.1 Erwerbstätige am Ort der Hauptwohnung nach Wirtschaftsbereichen und Stellung im Beruf

Kreis	Erwerbstätige						
	insgesamt	davon im Wirtschaftsbereich				davon nach der Stellung im Beruf	
		Land- und Forstwirtschaft, Fischerei	Produzierendes Gewerbe	Handel, Verkehr und Nachrichtenübermittlung	Übrige Wirtschaftsbereiche	Arbeiter/Angestellte (einschl. Auszubildende)	Selbständige, Mithelfende Familienangehörige
31.08.1950							
Stkrs. Chemnitz	138380	2626	81280	33878	20596	122890	15490
Stkrs. Plauen	41835	1042	26185	7895	6713	35554	6281
Stkrs. Zwickau	68056	1134	43515	14166	9241	61693	6363
Annaberg	68545	5698	50815	6697	5335	58930	9615
Aue	98060	4521	77803	9127	6609	89932	8128
Auerbach	50588	3724	36499	5353	5012	41961	8627
Brand-Erbisdorf	20318	7484	8905	1798	2131	13068	7250
Chemnitz	73288	6979	51558	8018	6733	60927	12361
Flöha	30571	5180	17813	4026	3552	24205	6366
Freiberg	40783	7815	20867	5276	6825	32295	8488
Glauchau	42579	4229	27067	5889	5394	34607	7972
Hainichen	39655	8113	23040	4389	4113	30454	9201
Hohenstein-Ernstthal	36749	3328	26454	3717	3250	30770	5979
Klingenthal	25628	2384	18595	2775	1874	20341	5287
Marienberg	38498	7217	23109	4235	3937	29083	9415
Oelsnitz	27374	6696	12576	3820	4282	19069	8305
Plauen	15644	5241	7256	1772	1375	10198	5446
Reichenbach	40428	3126	28534	5288	3480	34231	6197
Rochlitz	30862	8547	15636	3323	3356	22190	8672
Schwarzenberg	72350	2155	63662	3941	2592	68781	3569
Stollberg	51432	4111	38041	4661	4619	44675	6757
Werdau	51724	5497	35085	6598	4544	42784	8940
Zschopau	34339	3887	24912	2884	2656	28368	5971
Zwickau	59445	7206	41061	6910	4268	49340	10105
RB Chemnitz	1197131	117940	800268	156436	122487	1006346	190785
Stkrs. Dresden	230651	6695	117289	58365	48302	202257	28394
Stkrs. Görlitz	40464	951	21689	9515	8309	35358	5106
Bautzen	65262	19125	29229	8194	8714	45626	19636
Bischofswerda	36753	8038	20997	3912	3806	27272	9481
Dippoldiswalde	26709	8713	11505	3072	3419	18191	8518
Dresden	60596	10071	31951	9180	9394	47820	12776
Freital	47671	7161	27166	7406	5938	38921	8750
Görlitz	20433	10228	7150	1344	1711	11957	8476
Großenhain	24028	10594	7725	2562	3147	14992	9036
Hoyerswerda	26674	8009	12454	2984	3227	18583	8091
Kamenz	32044	11240	13503	3135	4166	21163	10881
Löbau	58676	11377	33273	6711	7315	45267	13409
Meißen	64503	17059	29642	8482	9320	49210	15293
Niesky	22277	10264	8190	1602	2221	12599	9678
Pirna	55222	9016	28639	9233	8334	44549	10673
Riesa	41993	8673	22457	6083	4780	33391	8602
Sebnitz	27367	7323	14206	2930	2908	19777	7590
Weißwasser	20682	6128	10592	2137	1825	14479	6203
Zittau	58537	6130	37485	7692	7230	49417	9120
RB Dresden	960542	176795	485142	154539	144066	750829	209713
Stkrs. Leipzig	284574	3495	159801	74710	46568	250362	34212
Borna	48353	8032	30874	4402	5045	39355	8998
Delitzsch	28714	9808	10986	4492	3428	20748	7966
Döbeln	55193	14109	26426	6782	7876	42045	13148
Eilenburg	23647	9351	8986	2526	2784	15228	8419
Geithain	19650	6629	8629	2077	2315	13421	6229
Grimma	34818	10199	15007	4274	5338	24728	10090
Leipzig	86988	11136	50183	14899	10770	73367	13621
Oschatz	28731	11435	9885	3263	4148	19496	9235
Torgau	28228	11609	9202	3272	4145	18480	9748
Wurzen	27184	7736	12087	3798	3563	19192	7992
RB Leipzig	666080	103539	342066	124495	95980	536422	129658
Land insgesamt	2823753	398274	1627476	435470	362533	2293597	530156

Sachsen

3 Erwerbstätige

3.1 Erwerbstätige am Ort der Hauptwohnung nach Wirtschaftsbereichen*) und Stellung im Beruf

Kreis	Erwerbstätige								
	insgesamt	darunter im Wirtschaftsbereich (ohne Auszubildende) *)				davon nach der Stellung im Beruf			
		Land- und Forstwirtschaft, Fischerei	Produzierendes Gewerbe	Handel, Verkehr und Nachrichtenübermittlung	Übrige Wirtschaftsbereiche	Arbeiter/Angestellte	Genossenschaftsmitglieder	Selbständige, Mithelfende Familienangehörige	Auszubildende
31.12.1964									
Stkrs. Chemnitz	155433	2563	77195	31186	38981	139749	3443	6733	5508
Stkrs. Plauen	43722	1023	25241	6774	9134	38492	1317	2363	1550
Stkrs. Zwickau	62698	1025	31384	14168	13601	56245	1156	2777	2520
Annaberg	52191	4024	31955	6200	7893	43177	4318	2577	2119
Aue	69803	3000	39190	8714	15154	60458	2943	2657	3745
Auerbach	47640	2289	31206	5189	7316	38608	4559	2833	1640
Brand-Erbisdorf	19894	4631	9261	2068	2956	13897	3909	1110	978
Chemnitz	71870	4749	48332	7284	8768	60951	4077	4105	2737
Flöha	31470	3695	17823	4222	4374	25435	3193	1486	1356
Freiberg	42922	4836	20057	5796	10236	35083	3958	1884	1997
Glauchau	41244	3068	23914	5051	7545	34090	3036	2452	1666
Hainichen	40534	5061	22659	4600	6489	32210	4631	1968	1725
Hohenstein-Ernstthal	37086	2238	24766	3672	4929	31669	2064	1872	1481
Klingenthal	24031	1197	16133	2625	3176	19611	1971	1549	900
Marienberg	38348	4298	22972	4671	5005	30413	4024	2509	1402
Oelenitz	24521	3672	10988	3576	5344	18704	3445	1431	941
Plauen	14012	3442	6365	1723	1914	9828	2910	706	568
Reichenbach	37263	2124	23466	4774	5353	31643	2020	2054	1546
Rochlitz	30434	5567	16084	3346	4138	22814	4898	1423	1299
Schwarzenberg	32256	1617	17994	4032	7207	28015	1602	1233	1406
Stollberg	48099	2957	30076	5124	7455	40372	3187	2053	2487
Werdau	46413	3567	27805	6168	7018	38819	3363	2376	1855
Zschopau	33120	2746	21483	3095	4086	27010	2795	1605	1710
Zwickau	49965	4965	28169	7011	7482	40497	4494	2636	2338
RB Chemnitz	1094969	78354	624518	151069	195554	917790	77313	54392	45474
Stkrs. Dresden	258003	4872	118526	53702	71774	231008	4610	13256	9129
Stkrs. Görlitz	42875	868	22406	8341	9544	38431	946	1782	1716
Bautzen	65316	10547	31533	8925	11487	50725	8508	3259	2824
Bischofswerda	39080	4588	23524	4513	4972	31172	4041	2384	1483
Dippoldiswalde	26396	5099	12377	3371	4525	19146	4711	1515	1024
Dresden	65306	6256	35651	8555	12312	54021	4446	4307	2532
Freital	49392	4469	27689	7063	8293	41128	3626	2760	1878
Görlitz	17221	5871	6729	1791	2209	10817	5088	695	621
Großenhain	22464	6480	7798	3096	4152	14792	5778	956	938
Hoyerswerda	45036	3555	26820	5911	7011	39259	3066	972	1739
Kamenz	31463	6747	13375	4283	5923	23196	5382	1750	1135
Löbau	56744	6583	32717	6900	8312	45810	5374	3328	2232
Meißen	64654	10683	31539	9144	10953	49738	8667	3914	2335
Niesky	20016	5558	7339	2654	3635	13797	4614	775	830
Pirna	63477	5223	35883	9340	10728	53595	4487	3092	2303
Riesa	45491	5260	24362	6684	7027	37313	4513	1507	2158
Sebnitz	29788	4133	16975	3421	4246	23847	3268	1660	1013
Weißwasser	21903	3017	11737	2677	3571	17825	2399	778	901
Zittau	55520	3689	33870	7319	8587	47238	3165	3062	2055
RB Dresden	1020145	103498	520850	157690	199261	842858	86689	51752	38846
Stkrs. Leipzig	300248	3224	145474	64257	76226	268022	5178	15981	11067
Borna	47708	4468	29487	5058	6416	40086	3655	1688	2279
Delitzsch	27902	6763	10188	5468	4164	19654	6097	832	1319
Döbeln	53337	8615	26849	7016	8682	40936	7569	2657	2175
Eilenburg	24739	5715	9555	3746	4754	18049	4610	1111	969
Geithain	19201	4354	8132	2597	3132	13466	3738	1011	986
Grimma	35122	6600	15475	5126	6305	26222	5403	1881	1616
Leipzig	89164	7291	48750	13745	15874	75015	6127	4518	3504
Oschatz	25764	7379	9000	3572	4684	17149	6279	1207	1129
Torgau	27342	7741	9418	3769	5088	18826	6139	1051	1326
Wurzen	28224	4815	13305	4106	4759	21274	4254	1457	1239
RB Leipzig	678751	66965	325633	118460	140084	558699	59049	33394	27609
Land insgesamt	2793865	248817	1471001	427219	534899	2319347	223051	139538	111929

*) Berechnete Werte nach Wirtschaftsbereichen mittels Koeffizienten aus der rückgerechneten Erwerbstätigenstatistik.
Insgesamt-Angaben sind Ergebnisse der Volks- und Berufszählung.

Sachsen

3 Erwerbstätige

3.1 Erwerbstätige am Ort der Hauptwohnung nach Wirtschaftsbereichen*) und Stellung im Beruf

Kreis	Erwerbstätige								
	insgesamt	darunter im Wirtschaftsbereich (ohne Auszubildende)*				davon nach der Stellung im Beruf			
		Land- und Forstwirtschaft, Fischerei	Produzierendes Gewerbe	Handel, Verkehr und Nachrichtenübermittlung	Übrige Wirtschaftsbereiche	Arbeiter/Angestellte	Genossenschaftsmitglieder	Selbständige, Mithelfende Familienangehörige	Auszubildende
01.01.1971									
Stkrs. Chemnitz	163162	1838	80457	30080	44543	147142	4437	5339	6244
Stkrs. Plauen	43596	768	24689	6537	9900	38236	1840	1818	1702
Stkrs. Zwickau	65290	890	32367	13888	15172	58794	1528	1995	2973
Annaberg	53353	3147	33042	5995	8251	44104	4455	1876	2918
Aue	73219	2503	43029	8327	14830	63298	3150	2241	4530
Auerbach	46010	1651	30262	4585	7523	37570	4405	2046	1989
Brand-Erbisdorf	20655	3607	10549	1963	3344	15124	3535	804	1192
Chemnitz	67873	3921	45049	6861	9177	57835	4164	3009	2865
Flöha	30997	3190	17104	4197	4924	25145	3287	983	1582
Freiberg	45612	3868	22892	5773	10770	38315	3650	1338	2309
Glauchau	40722	2434	23758	4779	7747	33893	3034	1791	2004
Hainichen	39651	4130	21903	4728	6802	31763	4434	1366	2088
Hohenstein-Ernstthal	36788	1725	24510	3564	5204	31551	2106	1346	1785
Klingenthal	23285	834	15970	2265	3321	18893	2386	1111	895
Marienberg	39801	3515	24142	4421	5552	31730	3994	1906	2171
Oelsnitz	23358	2769	10652	3451	5514	18258	3132	996	972
Plauen	13526	2890	6227	1640	2105	9665	2689	508	664
Reichenbach	35593	1655	22481	4340	5528	30343	2092	1569	1589
Rochlitz	30583	4596	16732	3261	4501	23656	4511	923	1493
Schwarzenberg	33976	1136	20306	3713	7051	29407	1757	1042	1770
Stollberg	47675	2369	30257	4678	7629	40124	3279	1530	2742
Werdau	44736	2930	26287	5587	7730	37298	3347	1889	2202
Zschopau	33760	2318	22281	2936	4629	27749	3195	1220	1596
Zwickau	49002	3903	28070	6646	7729	40080	4425	1843	2654
RB Chemnitz	1102223	62587	633016	144215	209476	929973	78832	40489	52929
Stkrs. Dresden	263754	3996	122596	50742	76525	238231	5675	9953	9895
Stkrs. Görlitz	43874	696	22723	8057	10266	39200	1202	1340	2132
Bautzen	67804	8748	34454	8402	12476	54756	7308	2016	3724
Bischofswerda	39026	3834	23616	4151	5436	31675	3745	1617	1989
Dippoldiswalde	26586	4189	13131	3153	4723	19731	4428	1037	1390
Dresden	65681	5144	36536	7832	13143	55727	4202	2726	3026
Freital	48988	3510	26964	6598	9641	41178	3703	1832	2275
Görlitz	17328	4621	7233	1839	2605	11631	4243	424	1030
Großenhain	23063	5483	8760	3003	4400	16066	5007	573	1417
Hoyerswerda	55584	2728	32093	7009	10589	48964	2847	608	3165
Kamenz	33431	5633	15083	4354	6512	25640	4735	1207	1849
Löbau	56866	5554	31972	6819	9623	46447	5167	2354	2898
Meißen	65642	8700	32523	8919	11985	51551	7655	2921	3515
Niesky	21019	4414	8489	2507	4332	15423	3940	379	1277
Pirna	65807	4265	36169	8924	13457	56201	4306	2308	2992
Riesa	52192	4286	29448	6778	8828	44382	4075	883	2852
Sebnitz	30870	3319	17939	3399	4654	24931	3184	1196	1559
Weißwasser	24476	2205	12595	2827	5634	20817	1916	528	1215
Zittau	54205	3139	32281	6700	9400	45937	3304	2279	2685
RB Dresden	1056196	84464	544605	152013	224229	888488	80642	36181	50885
Stkrs. Leipzig	305451	2795	143292	61083	84849	272897	6944	12178	13432
Borna	50487	3560	31040	5091	8101	42985	3569	1238	2695
Delitzsch	28832	5298	11638	5547	4691	21033	5513	628	1658
Döbeln	53282	6590	27554	6899	9259	41892	6704	1706	2980
Eilenburg	26096	4712	10718	3617	5511	19587	4247	724	1538
Geithain	19552	3616	8756	2490	3455	14072	3489	756	1235
Grimma	36182	5358	17242	4991	6645	27948	4982	1306	1946
Leipzig	88194	6628	47829	13000	16240	73732	6422	3543	4497
Oschatz	27342	6195	10491	3760	5054	18739	5964	797	1842
Torgau	28984	6265	11222	3745	5888	20978	5377	765	1864
Wurzen	28774	3923	14253	3863	5167	22203	3934	1069	1568
RB Leipzig	693176	54940	334035	114086	154860	576066	57145	24710	35255
Land insgesamt	2851595	201991	1511656	410314	588565	2394527	216619	101380	139069

*) Berechnete Werte nach Wirtschaftsbereichen mittels Koeffizienten aus der rückgerechneten Erwerbstätigenstatistik.
Insgesamt-Angaben sind Ergebnisse der Volks- und Berufszählung.

S a c h s e n

3 Erwerbstätige

3.1 Erwerbstätige am Ort der Hauptwohnung nach Wirtschaftsbereichen*) und Stellung im Beruf

Kreis	Erwerbstätige								
	ins-gesamt	darunter im Wirtschaftsbereich (ohne Auszubildende*)				davon nach der Stellung im Beruf			
		Land- und Forstwirtschaft, Fischerei	Produzierendes Gewerbe	Handel, Verkehr und Nachrichtenübermittlung	übrige Wirtschaftsbereiche	Arbeiter/Angestellte	Genossenschaftsmitglieder	Selbständige, Mithelfende Familienangehörige	Auszubildende
31.12.1981									
Stkrs. Chemnitz	186157	2119	86662	31116	57713	170628	3633	3349	8547
Stkrs. Plauen	45151	945	24028	6693	11261	40646	1267	1014	2224
Stkrs. Zwickau	69678	1132	32659	14297	18171	63068	1674	1517	3419
Annaberg	50645	2567	30404	5745	9558	44376	2677	1221	2371
Aue	73336	2063	43372	8071	16479	65758	2423	1804	3351
Auerbach	42035	1688	26764	4402	7307	37055	1806	1300	1874
Brand-Erbisdorf	21447	3261	11205	1886	3992	16940	2787	617	1103
Chemnitz	60445	3647	37951	6143	10014	52634	3063	2058	2690
Flöha	30081	2866	16330	3950	5419	25157	2578	830	1516
Freiberg	48102	3418	23063	5705	13415	41391	3190	1020	2501
Glauchau	39624	2210	23208	4446	7709	34273	2129	1171	2051
Hainichen	30965	3705	21478	4416	7408	32357	3791	859	1958
Hohenstein-Ernstthal	35541	1485	22636	3503	6226	31254	1713	883	1691
Klingenthal	21395	739	13698	1945	4116	19106	832	560	897
Marienberg	39001	3116	23394	4239	6528	32842	3125	1310	1724
Oelsnitz	22364	2404	9442	3358	6204	18599	2290	519	956
Plauen	13520	2634	6019	1587	2625	10486	2047	332	655
Reichenbach	33326	1421	20110	4017	6175	29352	1371	1000	1603
Rochlitz	30208	4004	16455	2975	5275	24460	3645	604	1499
Schwarzenberg	35128	1064	20626	3640	8143	31274	1413	786	1655
Stollberg	47086	2170	29843	4136	8629	41294	2463	1021	2308
Werdau	42556	2810	23995	5282	8103	36203	2772	1215	2366
Zschopau	33396	1974	21665	2842	5372	28843	2249	761	1543
Zwickau	47921	3567	26650	6163	9335	40954	3448	1313	2206
RB Chemnitz	1107108	57009	611657	140557	245177	968950	58386	27064	62708
Stkrs. Dresden	296272	5318	131458	50296	94019	268834	4996	7261	15181
Stkrs. Görlitz	45886	836	22680	8104	11588	41402	966	840	2678
Bautzen	73342	7100	39121	8714	14501	62763	5004	1669	3906
Bischofswerda	40003	3206	23660	4005	7018	33792	2789	1308	2114
Dippoldiswalde	26213	3605	12743	2915	5581	21800	2679	365	1369
Dresden	64034	4810	34958	7214	13575	54971	3456	2130	3477
Freital	47551	3387	25656	5953	10010	40797	2649	1560	2545
Görlitz	17218	4423	7446	1804	2471	12660	3200	284	1074
Großenhain	24019	5074	9547	2756	5101	17903	4079	496	1541
Hoyerswerda	69089	2464	40289	8129	13582	61745	2213	506	4625
Kamenz	35480	4487	16489	4216	8299	29307	3293	891	1989
Löbau	56954	4899	30490	6643	11795	48379	3985	1463	3127
Meißen	69297	8082	34130	8759	14283	57079	6181	1994	4043
Niesky	22432	3719	9637	2513	5288	17729	3086	342	1275
Pirna	67315	4000	35982	8898	14638	58641	3181	1696	3797
Riesa	58793	4144	33198	7051	10906	50966	3618	715	3494
Sebnitz	31840	3001	18227	3212	5659	27213	2044	842	1741
Weißwasser	34367	1901	19301	3199	8101	30582	1517	403	1865
Zittau	53252	3016	29831	6231	11412	46556	2604	1330	2762
RB Dresden	1133357	77472	574843	150612	267827	983119	61540	26095	62603
Stkrs. Leipzig	321836	3947	144869	58230	98033	292146	4862	8071	16757
Borna	52721	3247	33076	4779	8705	46369	2640	798	2914
Delitzsch	31198	4995	12595	5348	6564	24827	4228	447	1696
Döbeln	52417	5991	27068	6092	10444	43462	5189	944	2822
Eilenburg	29824	4949	11851	3764	7553	24164	3465	488	1707
Geithain	20835	3199	9643	2514	4303	16341	2803	515	1176
Grimma	37669	4837	18413	4509	7833	30986	3850	816	2017
Leipzig	82712	5673	43313	11421	17634	71716	3946	2379	4671
Oschatz	29138	5944	11921	3433	6188	21983	5031	472	1652
Torgau	31363	5960	12899	3587	7160	24989	4146	471	1757
Wurzen	29802	3727	14393	3600	6356	24255	3177	644	1726
RB Leipzig	719515	52469	340041	107277	180833	621238	43337	16045	38895
Land insgesamt	2959980	186950	1526541	398446	693837	2573307	163263	69204	154206

*) Berechnete Werte nach Wirtschaftsbereichen mittels Koeffizienten aus der rückgerechneten Erwerbstätigenstatistik.
Insgesamt-Angaben sind Ergebnisse der Volks- und Berufszählung.

S a c h e n

4 Privathaushalte

4.1 Privathaushalte nach Haushaltsgröße sowie Personen in Gemeinschaftsunterkünften

Kreis	ins- gesamt	Privathaushalte						Personen in Privat- haus- halten	Zahl der Personen je		Personen in Gemein- schafts- unter- künften
		Ein- personen- haushalte	davon						Privat- haushalt insgesamt	Mehr- personen- haushalt	
			Mehrpersonenhaushalte								
			zu- sammen	davon mit ... Personen							
				2	3	4	5 u. mehr				
31.08.1950											
Stkrs. Chemnitz	119041	26884	92157	43107	29052	13319	6679	290551	2,44	2,86	2822
Stkrs. Plauen	35369	8803	26566	12661	8403	3683	1819	84165	2,38	2,84	273
Stkrs. Zwickau	49541	9291	40250	15802	13241	6977	4230	132495	2,67	3,06	6349
Annaberg	38160	5723	32437	10315	10220	6472	5430	114478	3,00	3,35	5518
Aue	48391	7440	40951	12126	13130	8245	7450	147850	3,06	3,43	16657
Auerbach	35769	7120	28649	11824	9567	4634	2624	92777	2,69	2,99	1982
Brand-Erbisdorf	14868	2671	12197	4252	3540	2347	2058	43120	2,90	3,32	142
Chemnitz	56972	11851	45121	19921	14671	6631	3898	144155	2,63	2,93	434
Flöha	24621	4749	19872	7794	6180	3476	2422	66614	2,71	3,11	345
Freiberg	31802	6870	24932	9297	7655	4471	3509	86544	2,72	3,20	2526
Glauchau	33671	7672	25999	11274	8140	4022	2563	86098	2,66	3,02	791
Hainichen	32004	6789	25215	10210	7817	4187	3001	84505	2,64	3,08	375
Hohenstein-Ernstthal	28257	5450	22807	9237	7447	3872	2251	74454	2,63	3,03	485
Klingenthal	18485	3866	14619	6290	4966	2174	1189	46761	2,63	2,93	930
Marienberg	28098	4959	23139	8174	7377	4299	3289	79481	2,83	3,22	561
Oelsnitz	20636	4468	16168	6944	5137	2526	1561	52680	2,66	2,98	548
Plauen	11118	1977	9141	3470	2855	1622	1194	30783	2,77	3,15	286
Reichenbach	30787	6899	23888	10871	7558	3605	1954	76223	2,48	2,90	369
Rochlitz	23873	4749	19124	7384	5824	3328	2588	65162	2,73	3,16	186
Schwarzenberg	19947	2255	17692	4769	5264	3708	3951	65954	3,31	3,60	35262
Stollberg	38361	6732	31629	12155	10288	5738	3448	104303	2,72	3,08	1393
Werdau	39577	8457	31120	13304	9837	4947	3032	101420	2,66	2,99	813
Zschopau	23309	4286	19023	6762	6281	3582	2398	64689	2,78	3,18	1174
Zwickau	43631	7786	35845	14008	11893	6108	3836	117555	2,69	3,06	2323
RB Chemnitz	846288	167747	678541	271951	216343	113873	76374	2252817	2,66	3,07	82544
Stkrs. Dresden	212519	61964	150555	72719	45135	21949	10752	490009	2,31	2,84	4178
Stkrs. Görlitz	40899	11611	29288	13509	8179	4582	3018	98407	2,41	2,96	1740
Bautzen	48726	10024	38702	14282	11401	7152	5867	135691	2,78	3,25	1722
Bischofswerda	29529	6269	23260	9261	7189	4057	2753	78261	2,65	3,10	350
Dippoldiswalde	19630	3817	15813	5544	4664	2976	2629	56242	2,87	3,32	841
Dresden	52354	12351	40003	16528	12293	7022	4160	133731	2,66	3,03	3858
Freital	42286	8844	33442	14030	10538	5560	3314	109535	2,69	3,01	761
Görlitz	13708	2226	11482	3986	3248	2143	2105	41087	3,00	3,38	526
Großenhain	17603	3436	14167	4962	3985	2676	2544	50766	2,88	3,34	413
Hoyerswerda	19111	2883	16228	5371	4658	3246	2953	57304	3,00	3,35	398
Kamenz	22746	4194	18552	6424	5563	3510	3055	65080	2,86	3,28	695
Löbau	45049	9585	35464	14643	10514	6002	4305	119049	2,64	3,09	2337
Meißen	53522	11486	42036	16959	12830	7203	5044	141960	2,65	3,10	816
Niesky	14701	2372	12329	4116	3625	2511	2077	43357	2,95	3,32	581
Pirna	48394	10867	37527	15492	11352	6479	4204	125609	2,60	3,06	1814
Riesa	34284	6611	27673	10449	8386	4988	3850	94632	2,76	3,18	622
Sebnitz	22098	4685	17413	7073	5203	2980	2157	58753	2,66	3,11	285
Weißwasser	15032	2557	12475	4476	3836	2426	1737	42471	2,83	3,20	257
Zittau	45527	10233	35294	15463	10492	5626	3713	116277	2,55	3,00	1248
RB Dresden	797718	186015	611703	255287	183091	103088	70237	2058221	2,58	3,06	23442
Stkrs. Leipzig	260513	71343	189170	90151	58608	26761	13650	610133	2,34	2,85	7441
Borna	34544	5640	28904	9839	9058	5616	4391	99994	2,89	3,26	1842
Delitzsch	21335	3141	18194	6218	5548	3342	3086	63574	2,98	3,32	274
Döbeln	44750	9237	35513	14283	10813	5969	4448	119937	2,68	3,12	1859
Eilenburg	18451	3110	15341	5526	4581	2855	2379	52979	2,87	3,25	486
Geithain	14682	2456	12226	4131	3680	2226	2189	43355	2,95	3,35	312
Grimma	27722	5506	22216	8469	6715	4042	2990	75877	2,74	3,17	1165
Leipzig	71305	13074	58231	23248	18665	9955	6363	191597	2,69	3,07	2982
Oschatz	21771	4323	17448	6164	5144	3278	2862	61926	2,84	3,30	444
Torgau	21484	4058	17426	6108	5001	3322	2995	61926	2,88	3,32	546
Wurzen	22434	4383	18051	7255	5475	3073	2248	60360	2,69	3,10	507
RB Leipzig	558991	126271	432720	181392	133288	70439	47601	1441658	2,58	3,04	17858
Land insgesamt	2202997	480033	1722964	708630	532722	287400	194212	5752696	2,61	3,06	123844

Sachsen

4 Privathaushalte

4.1 Privathaushalte nach Haushaltsgröße sowie Personen in Gemeinschaftsunterkünften

Kreis	Privathaushalte								Personen in Privat- haus- halten	Zahl der Personen je		Personen in Gemein- schafts- unter- künften
	ins- gesamt	davon								Privat- haushalt insgesamt	Mehrer- personen- haushalt	
		Einpersonenhaushalte		Mehrpersonenhaushalte								
		ins- gesamt	darunter weiblich	zu- sammen	davon mit ... Personen							
					2	3	4	5 u. mehr				
31.12.1964												
Stkrs. Chemnitz	125510	36492	29391	89018	43992	26241	12774	6011	287343	2,29	2,82	5789
Stkrs. Plauen	35799	10849	9258	24950	12785	7182	3381	1622	80372	2,25	2,79	878
Stkrs. Zwickau	52346	13964	10981	38382	17788	11483	5907	3204	125517	2,40	2,91	2914
Anneberg	37090	9328	7817	27762	11828	7833	4872	3129	93842	2,53	3,04	986
Aue	52464	12274	9845	40190	16245	11592	7440	4913	136994	2,61	3,10	2004
Auerbach	34976	9522	8227	25454	12046	7614	3885	1909	82593	2,36	2,87	1519
Brand-Erbisdorf	14871	3721	3038	11150	4526	3065	2109	1450	38579	2,59	3,13	810
Chemnitz	54119	14342	12212	39777	19373	11930	5778	2696	126838	2,34	2,83	878
Flöha	24044	5975	5092	18069	7985	5356	3043	1685	59587	2,48	2,97	632
Freiberg	33185	8634	7049	24551	10405	6927	4450	2769	83633	2,52	3,05	3838
Glauchau	32520	8993	7596	23527	10903	6806	3688	2130	77854	2,39	2,93	1408
Hainichen	31706	8576	6971	23130	10297	6615	3907	2311	77468	2,44	2,98	1438
Hohenstein-Ernstthal	28556	7072	5887	21484	9672	6651	3411	1750	69700	2,44	2,92	694
Klingenthal	17727	5114	4335	12613	6127	3771	1846	869	40866	2,31	2,83	355
Marienberg	27676	6827	5724	20849	8769	5902	3872	2306	70457	2,55	3,05	892
Oelsnitz	19066	5236	4455	13830	6674	4011	2056	1089	44868	2,35	2,87	605
Plauen	10324	2534	2064	7790	3471	2252	1271	796	25756	2,49	2,98	529
Reichenbach	29581	8508	7235	21073	10484	6124	2956	1509	68008	2,30	2,82	806
Rochlitz	23121	6012	4951	17109	7477	4880	2972	1780	57518	2,49	3,07	719
Schwarzenberg	23189	5426	4267	17763	7020	5211	3281	2251	61017	2,63	3,13	1106
Stollberg	38547	9398	7787	29149	12698	8651	4994	2806	96357	2,50	2,98	1080
Verdeau	37383	10269	8787	27114	12865	7787	4219	2243	88709	2,37	2,89	1179
Zschopau	23393	5545	4650	17848	7419	5334	3236	1859	59644	2,55	3,03	818
Zwickau	42693	10763	9021	31930	14768	9427	5062	2673	103587	2,43	2,91	350
RB Chemnitz	849886	225374	186640	624512	285717	182625	100410	55760	2057107	2,42	2,93	32227
Stkrs. Dresden	219498	75216	59202	144282	70470	40653	22229	10930	487228	2,22	2,86	16581
Stkrs. Görlitz	37631	12546	10481	25085	11722	6681	4175	2507	86759	2,31	2,96	2040
Bautzen	50285	13394	10874	36891	15030	10133	6764	4964	129021	2,57	3,13	2371
Bischofswerda	29597	8078	6779	21519	9248	6016	3953	2302	73429	2,48	3,04	536
Dippoldiswalde	19604	5274	4118	14330	5792	4059	2773	1706	49595	2,53	3,09	1115
Dresden	51915	14903	12260	37012	16594	10415	6562	3441	124589	2,40	2,96	4076
Freital	40452	10920	8887	29532	13940	8325	4759	2508	96790	2,39	2,91	1589
Görlitz	13322	3452	2849	9870	4031	2630	1847	1362	34527	2,59	3,15	804
Großenhain	17147	4271	3486	12876	5155	3223	2575	1923	45406	2,65	3,19	702
Hoyerswerda	30181	5559	4131	24622	8004	7017	5474	4127	87763	2,91	3,34	2519
Kamenz	23095	5366	4547	17729	6773	4735	3512	2709	62631	2,71	3,23	1034
Löbau	43690	11964	10120	31726	14236	8772	5239	3479	107217	2,45	3,00	3133
Meißen	53225	14833	12244	38392	17196	10710	6566	3920	129564	2,43	2,99	2516
Niesky	15025	3420	2813	11605	4526	3124	2267	1688	40414	2,69	3,19	1054
Pirna	49508	13127	10756	36381	16180	10684	6236	3281	120671	2,44	2,96	2972
Riesa	34548	7895	6455	26653	10827	7625	4984	3217	90404	2,62	3,10	2814
Sebnitz	21808	5868	4867	15940	6830	4337	2943	1830	54576	2,50	3,06	446
Weißwasser	16301	4034	3273	12267	4933	3420	2340	1574	42340	2,60	3,12	796
Zittau	44141	12696	10475	31445	14849	8478	5015	3103	105262	2,38	2,94	1944
RB Dresden	810973	232816	188617	578157	256336	161037	100213	60571	1968186	2,43	3,00	49042
Stkrs. Leipzig	263671	93755	72203	169916	81365	49569	25566	13416	582166	2,21	2,87	12715
Borna	34751	7083	5629	27668	11124	8293	4897	3354	92802	2,67	3,10	1552
Delitzsch	21369	5078	4089	16291	6532	4651	3013	2095	58070	2,62	3,13	519
Döbeln	42684	11802	9667	30882	13757	8627	5255	3243	104627	2,45	3,01	2148
Eilenburg	19146	4598	3705	14548	5849	4122	2669	1908	50156	2,62	3,13	768
Geithain	14599	3475	2844	11124	4458	3216	2053	1397	38085	2,61	3,11	520
Grimma	27232	6978	5759	20254	8612	5709	3589	2344	69036	2,54	3,06	1576
Leipzig	70071	17864	14381	52207	23635	15576	8276	4720	171281	2,44	2,94	3573
Oschatz	20947	5554	4613	15393	6456	4059	2867	2011	53708	2,56	3,13	1542
Torgau	21422	5426	4478	15996	6309	4241	3120	2326	56447	2,64	3,19	848
Wurzen	22138	5605	4555	16533	7273	4690	2774	1796	55533	2,51	3,02	1326
RB Leipzig	558030	167218	131923	390812	175370	112753	64079	38610	1329911	2,38	2,93	27087
Land insgesamt	2218889	625408	507180	1593481	717423	456415	264702	154941	5355204	2,41	2,97	108356

Sachsen

4 Privathaushalte

4.1 Privathaushalte nach Haushaltsgröße sowie Personen in Gemeinschaftsunterkünften

Kreis	Privathaushalte								Personen in Privat- haus- halten	Zahl der Personen je		Personen in Gemein- schafts- unter- künften
	ins- gesamt	davon								Privat- haushalt insgesamt	person- en- haushalt	
		Einpersonenhaushalte		Mehrpersonenhaushalte								
		ins- gesamt	darunter weiblich	zu- sammen	davon mit ... Personen							
					2	3	4	5 u. mehr				
01.01.1971												
Stkrs. Chemnitz	123874	35131	29322	88743	39668	27136	14808	7131	294597	2,38	2,92	4814
Stkrs. Plauen	34957	10702	9185	24255	11210	7131	3935	1979	81355	2,33	2,91	671
Stkrs. Zwickau	50699	13018	10831	37681	16142	11418	6487	3634	126055	2,49	3,00	933
Annaberg	35470	9031	7577	26439	10564	7545	5020	3310	91628	2,58	3,12	749
Aue	50440	12010	9846	38430	14398	11280	7684	5068	134106	2,66	3,18	704
Auerbach	33351	9396	8159	23955	10605	7280	4013	2057	79985	2,40	2,95	963
Brand-Erbisdorf	14388	3504	2939	10884	3994	2982	2305	1603	38753	2,69	3,24	218
Chemnitz	51435	14296	12307	37139	17274	11052	5818	2995	121870	2,37	2,90	562
Flöha	22983	6005	5119	16978	7045	4876	3182	1875	58078	2,53	3,07	351
Freiberg	32740	8270	6954	24470	9405	6885	4990	3190	85783	2,62	3,17	1662
Glauchau	31236	8791	7554	22445	9622	6466	3902	2455	76839	2,46	3,03	679
Hainichen	29980	8146	6944	21834	9037	6170	4065	2562	75466	2,52	3,08	394
Hohenstein-Ernstthal	27338	6861	5792	20477	8721	6282	3578	1896	68108	2,49	2,99	522
Klingenthal	16733	4970	4278	11763	5322	3537	1937	967	39373	2,35	2,92	208
Marienbergr	26365	6642	5614	19723	7646	5515	3985	2577	68959	2,62	3,16	681
Oelsenitz	18113	5204	4459	12909	5747	3810	2139	1213	43504	2,40	2,97	389
Plauen	9756	2348	1938	7408	3071	2075	1344	918	25259	2,59	3,09	459
Reichenbach	28001	8265	7163	19736	9045	5706	3274	1711	66133	2,36	2,93	438
Rochlitz	22406	5801	4880	16805	6850	4673	3180	1922	57041	2,55	3,09	315
Schwarzenberg	22285	5011	4083	17274	6442	5010	3414	2408	60334	2,71	3,20	573
Stollberg	36333	9110	7716	27223	11237	7917	5067	3002	92463	2,54	3,06	521
Werdau	35576	10155	8748	25421	11360	7256	4352	2453	85917	2,42	2,98	913
Zschopau	22994	5686	4793	17308	6805	5207	3299	1997	59320	2,58	3,10	347
Zwickau	40163	10812	9078	29351	13060	8568	4924	2799	97994	2,44	2,97	296
RB Chemnitz	817616	219165	185279	598451	254270	175777	106682	61722	2028920	2,48	3,02	18362
Stkrs. Dresden	211576	68028	55902	143548	63232	40447	26492	13377	495850	2,34	2,98	6582
Stkrs. Görlitz	35342	11338	9502	24004	9906	6478	4686	2934	85905	2,43	3,11	1587
Beutzen	48285	12651	10598	35614	13087	9428	7380	5719	129334	2,68	3,28	1264
Bischofswerde	28076	7846	6722	20230	7904	5406	4189	2731	72131	2,57	3,18	226
Dippoldiswalde	18468	4697	3901	13771	5184	3782	2975	1830	48588	2,63	3,19	499
Dresden	50419	14717	12300	35702	14798	9807	7162	3935	124151	2,46	3,07	2506
Freital	38587	10732	8911	27855	12291	7691	5089	2784	94467	2,45	3,01	1240
Görlitz	12425	3226	2716	9199	3275	2361	1968	1595	33906	2,73	3,34	439
Großenhain	16363	4308	3587	12055	4327	2908	2698	2122	44533	2,72	3,34	420
Hoyerswerde	34647	5916	4582	28731	7757	7975	7269	5730	107144	3,09	3,52	578
Kamenz	22546	5430	4659	17116	5879	4227	3852	3158	63450	2,81	3,39	1087
Löbau	41785	11537	9856	30248	12203	8158	5873	4014	106562	2,55	3,14	2151
Meißen	50594	14149	11981	36445	14941	9720	7156	4628	127933	2,53	3,12	1679
Niesky	14608	3377	2866	11231	3927	2833	2519	1952	40883	2,80	3,34	701
Pirna	49256	12894	10800	36362	14590	10506	7080	4186	125225	2,54	3,09	1121
Riesa	36997	8363	7009	28634	10025	8104	6269	4236	101789	2,75	3,26	881
Sebnitz	21248	5651	4751	15597	5987	4303	3163	2144	55248	2,60	3,18	441
Weißwasser	16883	3956	3273	12927	4402	3592	2876	2057	46655	2,76	3,30	501
Zittau	41203	11697	9949	29506	12590	7839	5422	3655	102745	2,49	3,09	1171
RB Dresden	789288	220513	183865	568775	226305	155565	114118	72787	2006497	2,54	3,14	25074
Stkrs. Leipzig	244301	78300	64143	166001	71995	48631	29089	16286	575956	2,36	3,00	7929
Borna	34850	7208	5902	27642	10074	8272	5495	3801	95871	2,75	3,21	619
Delitzsch	20783	5021	4136	15762	5874	4338	3243	2307	56046	2,70	3,24	313
Döbeln	39959	10866	9201	29093	11858	7976	5480	3779	102194	2,56	3,14	1749
Eilenburg	18585	4318	3574	14267	5088	3885	2987	2307	51374	2,76	3,30	559
Geithain	13957	3411	2849	10546	3906	2925	2179	1536	37450	2,68	3,23	485
Grimma	26426	6815	5764	19611	7628	5294	3995	2694	69270	2,62	3,18	994
Leipzig	67569	17902	14757	49667	21198	14429	8880	5160	168164	2,49	3,03	2054
Oschatz	20215	5271	4439	14944	5521	3876	3149	2398	54442	2,69	3,29	900
Torgau	20529	5012	4200	15517	5328	3998	3469	2722	57274	2,79	3,37	434
Wurzen	21086	5405	4482	15681	6148	4338	2966	2229	55269	2,62	3,18	988
RB Leipzig	528260	149529	123447	378731	154618	107962	70932	45219	1323310	2,51	3,10	17024
Land insgesamt	2135164	589207	492591	1545957	635193	439304	291732	179728	5358727	2,51	3,09	60460

Sachsen

4 Privathaushalte

4.1 Privathaushalte nach Haushaltsgröße sowie Personen in Gemeinschaftsunterkünften

Kreis	Privathaushalte								Personen in Privat- haus- halten	Zahl der Personen je		Personen in Gemein- schafts- unter- künften
	ins- gesamt	davon								Privat- haushalt insgesamt	Mehr- personen- haushalt	
		Einpersonenhaushalte		Mehrpersonenhaushalte								
		ins- gesamt	darunter weiblich	zu- sammen	davon mit ... Personen							
					2	3	4	5 u. mehr				
31.12.1981												
Stkrs. Chemnitz	133099	38123	29590	94976	39103	32231	18988	4654	313887	2,36	2,90	4691
Stkrs. Plauen	34942	11330	8869	23612	10632	7915	3978	1087	78004	2,23	2,82	796
Stkrs. Zwickau	50770	14115	10988	36655	15642	12396	6667	1950	119811	2,36	2,88	1472
Anneberg	34435	9613	7685	24822	9951	7679	5406	1786	83830	2,43	2,99	836
Aue	50017	12982	10377	37035	14718	11943	7859	2515	123196	2,46	2,98	628
Auerbach	31373	9525	7906	21848	9795	7220	3774	1059	71503	2,28	2,84	826
Brand-Erbisdorf	14350	3610	2882	10740	3992	2994	2797	957	36893	2,57	3,10	359
Chemnitz	47045	14400	11924	32645	15038	10187	5666	1754	107094	2,28	2,84	497
Flöha	21786	6316	5148	15470	6310	4684	3324	1152	52554	2,41	2,99	253
Freiberg	32734	8745	6901	23989	9025	7153	5825	1986	82324	2,51	3,07	1491
Glauchau	29186	8588	6989	20598	8815	6569	3895	1319	68637	2,35	2,92	1042
Hainichen	27943	7960	6428	19983	8131	6089	4269	1494	67656	2,42	2,99	605
Hohenstein-Ernstthal	25844	7021	5686	18823	8115	6205	3481	1022	61267	2,37	2,88	762
Klingenthal	15473	4784	3945	10689	4675	3504	1965	545	35407	2,29	2,86	330
Marienberg	25935	6914	5630	19021	7297	5719	4375	1630	64979	2,51	3,05	701
Oelsnitz	16922	5148	4185	11774	5283	3608	2142	741	39121	2,31	2,89	389
Plauen	9586	2516	1964	7070	2911	2217	1393	549	23522	2,45	2,97	424
Reichenbach	25581	8087	6664	17494	7816	5547	3212	919	58148	2,27	2,86	508
Rochlitz	21425	5893	4766	15532	6398	4777	3257	1100	51960	2,43	2,97	341
Schwarzenberg	22741	5582	4468	17159	6493	5346	3971	1349	57802	2,54	3,04	600
Stollberg	34587	9422	7554	25165	10628	7954	5003	1580	83054	2,40	2,93	485
Werdau	32246	9703	7845	22543	10050	7155	4005	1333	74491	2,31	2,87	1048
Zschopau	22728	6002	4892	16726	6720	5292	3645	1069	55645	2,45	2,97	777
Zwickau	37304	11027	8927	26277	11651	8423	4793	1410	86342	2,31	2,87	1196
RB Chemnitz	798052	227406	182213	570646	239189	182807	113690	34960	1897127	2,38	2,93	21057
Stkrs. Dresden	216349	67541	51830	148808	58597	45333	35195	9683	513165	2,37	2,99	7895
Stkrs. Görlitz	33192	10253	7980	22939	9102	6750	5261	1826	79613	2,40	3,02	1218
Bautzen	47606	12423	9981	35183	12183	9818	9101	4081	125080	2,63	3,20	1687
Bischofswerda	27039	7638	6231	19401	7426	5523	4665	1787	67429	2,49	3,08	517
Dippoldiswalde	17639	4627	3698	13012	4976	3492	3285	1259	44960	2,55	3,10	534
Dresden	46267	13905	11051	32362	12915	9379	7597	2471	111431	2,41	3,01	2067
Freital	35641	10713	8430	24928	10498	7138	5520	1772	84816	2,38	2,97	1196
Görlitz	11648	3185	2545	8463	3019	2174	2206	1064	30378	2,61	3,21	396
Großenhain	15859	4232	3382	11627	4053	3210	2992	1372	41371	2,61	3,19	495
Hoyerswerda	39710	7700	5458	32010	9538	9591	9099	3782	112579	2,84	3,28	1761
Kamen	22767	5724	4686	17043	5761	4662	4508	2112	60707	2,67	3,23	1075
Löbau	39572	11607	9473	27965	10862	7950	6585	2568	97469	2,46	3,07	2150
Meißen	49290	13916	11092	35374	13689	10595	8144	2946	121558	2,47	3,04	1636
Niesky	14567	3623	2788	10944	3710	2970	2933	1331	38853	2,67	3,22	710
Pirna	47554	13234	10513	34320	13686	10312	7722	2600	116382	2,45	3,01	1443
Riesa	38119	9365	7346	28754	10155	8978	7081	2540	98708	2,59	3,11	1733
Sebnitz	20876	5693	4524	15183	5536	4515	3672	1460	52926	2,54	3,11	827
Weißwasser	21068	4739	3511	16329	5006	5155	4642	1526	57027	2,71	3,20	1159
Zittau	38436	11501	9312	26935	10884	7694	6124	2233	92932	2,42	3,02	1219
RB Dresden	783199	221619	173831	561580	211596	165239	136332	48413	1947364	2,49	3,07	29718
Stkrs. Leipzig	237277	74513	56672	162764	68186	53287	31498	9793	549477	2,32	2,92	10097
Borna	35036	8723	6778	26313	9815	8507	5835	2156	88896	2,54	3,05	892
Delitzsch	20846	5236	4102	15610	5694	4781	3705	1430	53546	2,57	3,09	408
Döbeln	37932	10962	8932	26970	10823	7816	6031	2300	92794	2,45	3,03	1492
Eilenburg	19334	4713	3648	14621	5038	4322	3734	1527	51029	2,64	3,17	781
Geithain	14202	3705	2945	10497	3900	3103	2508	986	36240	2,55	3,10	401
Grimma	25786	6943	5481	18843	7018	5545	4494	1786	65302	2,53	3,10	975
Leipzig	60433	17327	13595	43106	18303	13531	8435	2837	143543	2,38	2,93	2288
Oschatz	19983	5313	4349	14670	5274	4002	3805	1589	51827	2,59	3,17	630
Torgau	20687	5186	4108	15501	5358	4337	4206	1600	54484	2,63	3,18	395
Wurzen	20420	5474	4293	14946	5729	4528	3369	1320	51181	2,51	3,06	913
RB Leipzig	511936	148095	114903	363841	145138	113759	77620	27324	1238319	2,42	3,06	19272
Land insgesamt	2093187	597120	470947	1496067	595923	461805	327642	110697	5082810	2,43	3,00	70047

Gebäude- und Wohnungszählungen

Sachsen

5 Wohngebäude

5.1 Wohngebäude, Anzahl der darin befindlichen Wohneinheiten und Wohnfläche

Kreis	Wohngebäude			Davon enthielten					
	ins- gesamt	Wohn- einheiten	Wohn- fläche (1000 m²)	1 Wohneinheit		2 Wohneinheiten		3 u. m. Wohneinheiten	
				zu- sammen	Wohn- einheiten	zu- sammen	Wohn- einheiten	zu- sammen	Wohn- einheiten
15.03.1961									
Stkrs. Chemnitz	18621	101225	5125	4102	4102	2950	5900	11569	91223
Stkrs. Plauen	6692	29950	1505	1495	1495	1117	2234	4080	26221
Stkrs. Zwickau	10038	42646	2150	1932	1932	1938	3876	6168	36838
Annaberg	10970	33393	1461	1964	1964	3626	7252	5380	24177
Aue	13149	43782	2044	2251	2251	4009	8018	6889	33513
Auerbach	10866	29846	1382	3032	3032	3202	6404	4632	20410
Brand-Erbisdorf	5741	13381	607	1700	1700	2388	4776	1653	6905
Chemnitz	16654	47568	2176	3985	3985	5521	11042	7148	32541
Flöha	7186	19748	912	1955	1955	2241	4482	2990	13311
Freiberg	9716	27599	1384	2630	2630	3298	6596	3788	18373
Glauchau	10303	28915	1463	2284	2284	3327	6654	4692	19977
Hainichen	10063	26616	1316	2999	2999	3328	6656	3736	16961
Hohenstein-Ernstthal	8470	24804	1141	1651	1651	3119	6238	3700	16915
Klingenthal	6034	14746	659	1423	1423	2442	4884	2169	8439
Marienberg	9423	24649	1071	2203	2203	3644	7288	3576	15158
Oelsnitz	7686	16775	756	3343	3343	2278	4556	2065	8876
Plauen	5039	8332	444	2936	2936	1505	3010	598	2386
Reichenbach	9078	25992	1183	2149	2149	2834	5668	4095	18175
Rochlitz	9244	19911	990	3559	3559	3417	6834	2268	9518
Schwarzenberg	5947	19570	968	1196	1196	1758	3516	2993	14858
Stollberg	10404	33284	1505	1809	1809	3282	6564	5313	24911
Werdau	10838	33389	1526	2342	2342	3067	6134	5429	24913
Zschopau	7078	20159	895	1155	1155	2478	4956	3445	14048
Zwickau	12978	37842	1647	2240	2240	4878	9756	5860	25846
RB Chemnitz	232218	724122	34312	56335	56335	71647	143294	104236	524493
Stkrs. Dresden	34214	163466	9456	8111	8111	5840	11680	20263	143675
Stkrs. Görlitz	5089	28595	1657	880	880	543	1086	3666	26629
Bautzen	18498	39750	2053	7735	7735	6537	13074	4226	18941
Bischofswerda	11540	25350	1216	3108	3108	5383	10766	3049	11476
Dippoldiswalde	7100	15226	749	2331	2331	3101	6202	1668	6693
Dresden	18011	41822	2184	5735	5735	7477	14954	4799	21133
Freital	12229	35629	1611	3330	3330	3843	7686	5056	24613
Görlitz	6364	11908	568	2936	2936	2316	4632	1112	4340
Großenhain	7522	13408	730	4042	4042	2372	4744	1108	4622
Hoyerswerda	10056	21178	1187	5777	5777	2320	4640	1959	10761
Kamenz	9978	18459	1019	5003	5003	3511	7022	1464	6434
Löbau	16833	36309	1779	6339	6339	6266	12532	4228	17438
Meißen	16957	44709	2229	5446	5446	5783	11566	5728	27697
Niesky	7556	12294	636	4396	4396	2489	4978	671	2920
Pirna	14106	41020	2018	3653	3653	4809	9618	5644	27749
Riesa	11618	27961	1401	4199	4199	4202	8404	3217	15358
Sebnitz	8119	19107	898	2483	2483	3221	6442	2415	10182
Weißwasser	6210	12928	675	2935	2935	2183	4366	1092	5627
Zittau	13270	35368	1817	3350	3350	4559	9118	5361	22900
RB Dresden	235270	644487	33884	81789	81789	76755	153510	76726	409188
Stkrs. Leipzig	34190	199443	12249	7746	7746	2624	5248	23820	186449
Borna	12338	29362	1563	4920	4920	3499	6998	3919	17444
Delitzsch	7751	17355	850	3007	3007	2522	5044	2222	9304
Döbeln	13705	36171	1736	4014	4014	4858	9716	4833	22441
Eilenburg	7589	15503	800	3771	3771	2271	4542	1547	7190
Geithain	5937	12585	609	2027	2027	2433	4866	1477	5692
Grimma	11898	23373	1217	4724	4724	4818	9636	2356	9013
Leipzig	22598	57515	3045	8341	8341	7340	14680	6917	34494
Oschatz	8813	17045	887	4043	4043	3095	6190	1675	6812
Torgau	9018	17378	969	4514	4514	2834	5668	1670	7196
Wurzen	8793	18935	953	3911	3911	2865	5730	2017	9294
RB Leipzig	142630	444665	24879	51018	51018	39159	78318	52453	315329
Land insgesamt	610118	1813274	93075	189142	189142	187561	375122	233415	1249010

Sachsen

5 Wohngebäude

5.1 Wohngebäude, Anzahl der darin befindlichen Wohneinheiten und Wohnfläche

Kreis	Wohngebäude			Davon enthielten					
	ins- gesamt	Wohn- einheiten	Wohn- fläche (1000m²)	1 Wohneinheit		2 Wohneinheiten		3 u. m. Wohneinheiten	
				zu- sammen	Wohn- einheiten	zu- sammen	Wohn- einheiten	zu- sammen	Wohn- einheiten
01.01.1971									
Stkrs. Chemnitz	20398	118639	6232	4907	4907	2609	5218	12882	108514
Stkrs. Plauen	7266	33134	1742	1916	1916	1038	2076	4312	29142
Stkrs. Zwickau	10813	47250	2521	2510	2510	1752	3504	6551	41236
Annaberg	11229	33783	1700	2310	2310	3624	7248	5295	24225
Aue	13710	47398	2392	2438	2438	3807	7614	7465	37346
Auerbach	11294	30556	1596	3349	3349	3233	6466	4712	20741
Brand-Erbisdorf	5765	14013	741	1793	1793	2245	4490	1727	7730
Chemnitz	17107	48168	2439	4705	4705	5277	10554	7125	32909
Flöha	7472	21630	1089	1992	1992	2162	4324	3318	15314
Freiberg	10230	30894	1728	3122	3122	3033	6066	4075	21706
Glauchau	10665	30442	1606	2695	2695	3363	6726	4607	21021
Hainichen	10332	28372	1537	3123	3123	3293	6586	3916	18663
Hohenstein-Ernstthal	8671	26265	1314	1858	1858	2894	5788	3919	18619
Klingenthal	6217	15986	781	1563	1563	2222	4444	2432	9979
Marienberg	9762	25429	1288	2572	2572	3548	7096	3642	15761
Oelsnitz	7622	17395	897	3321	3321	2193	4386	2108	9688
Plauen	5192	9228	553	2814	2814	1613	3226	765	3188
Reichenbach	9160	26765	1317	2358	2358	2759	5518	4043	18889
Rochlitz	9326	21587	1210	3293	3293	3499	6998	2534	11296
Schwarzenberg	6225	20992	1121	1345	1345	1790	3580	3090	16067
Stollberg	10762	34477	1681	2171	2171	3161	6322	5430	25984
Werdau	10979	33517	1718	2933	2933	2791	5582	5255	25002
Zschopau	7528	22054	1085	1421	1421	2527	5054	3580	15579
Zwickau	13229	38435	1895	2617	2617	4707	9414	5905	26404
RB Chemnitz	240954	776409	40183	63126	63126	69140	138280	108688	575003
Stkrs. Dresden	36831	190056	11079	9673	9673	5353	10706	21805	169677
Stkrs. Görlitz	5579	32596	1888	1138	1138	601	1202	3840	30256
Bautzen	18965	42010	2514	8969	8969	5329	10658	4667	22383
Bischofswerda	11743	26573	1445	3331	3331	5037	10074	3375	13168
Dippoldiswalde	7322	17076	946	2290	2290	2816	5632	2216	9154
Dresden	18622	45309	2598	6282	6282	6786	13572	5554	25455
Freital	12448	36538	1834	3813	3813	3495	6990	5140	25735
Görlitz	6339	11768	701	3180	3180	2034	4068	1125	4520
Großenhain	7557	15095	906	3561	3561	2494	4988	1502	6546
Hoyerswerda	11383	33657	1982	5711	5711	2482	4964	3190	22982
Kamenz	10270	21426	1265	4262	4262	3896	7792	2112	9372
Löbau	17170	39316	2143	5890	5890	6570	13140	4710	20286
Meißen	17384	47136	2597	5971	5971	5455	10910	5958	30255
Niesky	7757	13610	802	4343	4343	2433	4866	981	4401
Pirna	14897	46077	2489	4402	4402	4319	8638	6176	33037
Riesa	12472	34695	1921	4646	4646	3883	7766	3943	22283
Sebnitz	8263	20309	1109	2788	2788	2939	5878	2536	11643
Weißwasser	6807	16864	974	3171	3171	2028	4056	1608	9637
Zittau	13480	37777	2098	3319	3319	4424	8848	5737	25610
RB Dresden	245289	727888	41291	86740	86740	72374	144748	86175	496400
Stkrs. Leipzig	35091	215349	13413	8585	8585	2507	5014	23999	201750
Borna	12439	34134	1969	5091	5091	2986	5972	4362	23071
Delitzsch	8026	18893	1060	3223	3223	2553	5106	2250	10564
Döbeln	14129	37958	2094	4762	4762	4357	8714	5010	24482
Eilenburg	7979	17306	1044	4194	4194	2088	4176	1697	8936
Geithain	6148	13358	769	2202	2202	2348	4696	1598	6460
Grimma	11978	24715	1445	4869	4869	4513	9026	2596	10820
Leipzig	23214	61149	3474	9132	9132	6736	13472	7346	38545
Oschatz	8996	19332	1116	3691	3691	3226	6452	2079	9189
Torgau	9218	19131	1190	4653	4653	2737	5474	1828	9004
Wurzen	8903	19864	1123	3935	3935	2885	5770	2083	10159
RB Leipzig	146121	481189	28697	54337	54337	36936	73872	54848	352980
Land insgesamt	632364	1985486	110171	204203	204203	178450	356900	249711	1424383

S a c h s e n

5 Wohngebäude

5.1 Wohngebäude, Anzahl der darin befindlichen Wohneinheiten und Wohnfläche

Kreis	Wohngebäude			Davon enthielten					
	ins- gesamt	Wohn- einheiten	Wohn- fläche (1000 m²)	1 Wohneinheit		2 Wohneinheiten		3 u. m. Wohneinheiten	
				zu- sammen	Wohn- einheiten	zu- sammen	Wohn- einheiten	zu- sammen	Wohn- einheiten
31.12.1981									
Stkrs. Chemnitz	21654	140017	7864	5615	5615	2410	4820	13629	129582
Stkrs. Plauen	7654	36541	2070	2264	2264	970	1940	4420	32337
Stkrs. Zwickau	10853	52489	2976	2846	2846	1500	3000	6507	46643
Annaberg	12022	34941	2011	3169	3169	3828	7656	5025	24116
Aue	14670	49239	2729	3451	3451	4064	8128	7155	37660
Auerbach	11741	31400	1847	3809	3809	3456	6912	4476	20679
Brand-Erbisdorf	6155	14347	868	2416	2416	2126	4252	1613	7679
Chemnitz	17447	47314	2670	5671	5671	5277	10554	6499	31089
Flöha	7911	21803	1237	2694	2694	2187	4374	3030	14735
Freiberg	10724	33555	2031	3750	3750	2924	5848	4050	23957
Glauchau	10936	29851	1790	3653	3653	3238	6476	4045	19722
Hainichen	10407	28163	1696	3813	3813	3010	6020	3584	18330
Hohenstein-Ernstthal	9090	26399	1514	2760	2760	2778	5556	3552	18083
Klingenthal	6460	16011	890	2000	2000	2290	4580	2170	9431
Marienbergr	10405	25961	1534	3513	3513	3530	7060	3362	15388
Oelsnitz	7799	17301	1031	3652	3652	2196	4392	1951	9257
Plauen	5406	9563	644	3088	3088	1572	3144	746	3331
Reichenbach	9427	26110	1445	3053	3053	2682	5364	3692	17693
Rochlitz	9302	21589	1347	3824	3824	3030	6060	2448	11705
Schwarzenberg	6790	22498	1298	1888	1888	1861	3722	3041	16888
Stollberg	11331	34430	1893	3056	3056	3347	6694	4928	24680
Werdau	11017	32671	1864	3319	3319	3024	6048	4674	23304
Zschopau	8238	22510	1273	2297	2297	2691	5382	3250	14831
Zwickau	13877	37573	2144	3929	3929	4842	9684	5106	23960
RB Chemnitz	251316	812276	46666	79530	79530	68833	137666	102953	595080
Stkrs. Dresden	38555	219047	13209	11046	11046	4957	9914	22552	198087
Stkrs. Görlitz	6141	35302	2190	1463	1463	575	1150	4103	32689
Bautzen	20104	46908	3022	9738	9738	5512	11024	4854	26146
Bischofswerda	12279	26769	1654	4551	4551	4784	9568	2944	12650
Dippoldiswalde	7909	17388	1086	3163	3163	2669	5338	2077	8887
Dresden	19012	45223	2798	7412	7412	6495	12990	5105	24821
Freital	12830	36882	2069	4891	4891	3209	6418	4730	25573
Görlitz	6796	11861	824	3961	3961	1834	3668	1001	4232
Großenhain	7917	15498	1046	4077	4077	2470	4940	1370	6481
Hoyerswerda	11940	39342	2446	6407	6407	2149	4298	3384	28637
Kamenz	10950	22463	1486	5167	5167	3842	7684	1941	9612
Löbau	17859	39393	2470	7475	7475	6246	12492	4138	19426
Meißen	17852	49376	2960	7241	7241	4918	9836	5693	32299
Niesky	8327	14676	1003	5069	5069	2272	4544	986	5063
Pirna	15566	48792	2858	5580	5580	4068	8136	5918	35076
Riesa	12854	37954	2290	5394	5394	3593	7186	3867	25374
Sebnitz	8583	20745	1282	3559	3559	2682	5364	2342	11822
Weißwasser	7632	21659	1360	3698	3698	2091	4182	1843	13779
Zittau	14266	38138	2346	4685	4685	4356	8712	5225	24741
RB Dresden	257372	787416	48399	104577	104577	68722	137444	84073	545395
Stkrs. Leipzig	36537	239989	15236	9873	9873	2042	4084	24622	226032
Borna	12587	35030	2130	5835	5835	2535	5070	4217	24125
Delitzsch	8691	20758	1318	4169	4169	2296	4592	2226	11997
Döbeln	14092	38026	2317	5752	5752	3645	7290	4695	24984
Eilenburg	8534	19175	1273	4841	4841	1934	3868	1759	10466
Geithain	6862	14205	933	3184	3184	2244	4488	1434	6533
Grimma	12489	25378	1653	6138	6138	3906	7812	2445	11428
Leipzig	23452	59430	3665	11036	11036	5726	11452	6690	36942
Oschatz	9238	19996	1275	4361	4361	2804	5608	2073	10027
Torgau	9635	20040	1383	5511	5511	2364	4728	1760	9801
Wurzen	9368	19915	1259	5031	5031	2410	4820	1927	10064
RB Leipzig	151485	511942	32442	65731	65731	31906	63812	53848	382399
Land insgesamt	660173	2111634	127507	249838	249838	169461	338922	240874	1522874

Sachsen

5 Wohngebäude

5.2 Wohngebäude und Anzahl der darin befindlichen Wohneinheiten nach Eigentumsform der Gebäude

Kreis	Wohngebäude		Davon waren im							
			Volkseigentum		Genoss.Eigentum		Privateigentum		Sonstigen Eigentum	
	ins-gesamt	Wohn-einheiten	zu-sammen	Wohn-einheiten	zu-sammen	Wohn-einheiten	zu-sammen	Wohn-einheiten	zu-sammen	Wohn-einheiten
15.03.1961										
Stkrs. Chemnitz	18621	101225	2862	18577	1609	8120	14057	73895	93	633
Stkrs. Plauen	8692	29950	697	4811	161	1178	5715	23418	119	543
Stkrs. Zwickau	10038	42646	1926	10191	379	2322	7656	29833	77	300
Annaberg	10970	33393	988	3913	231	950	9666	28250	85	280
Aue	13149	43782	1628	8171	426	1220	10838	33205	257	1186
Auerbach	10866	29846	795	2749	152	377	9830	26347	89	373
Brand-Erbisdorf	5741	13381	510	1905	110	322	5069	11037	52	117
Chemnitz	16654	47568	1128	4327	692	3172	14730	39739	104	330
Flöha	7186	19748	980	3469	304	976	5835	14974	87	329
Freiberg	9716	27599	1159	4933	323	1104	8106	21161	128	401
Glauchau	10303	28915	1089	4068	288	839	8797	23525	129	483
Hainichen	10063	26616	979	3828	392	1423	8615	21149	77	216
Hohenstein-Ernetthal	8470	24804	643	2580	272	1357	7477	20592	78	275
Klingenthal	6034	14746	671	2078	83	182	5246	12369	34	117
Marienberg	9423	24649	688	2552	248	1079	8391	20641	96	377
Oelsnitz	7886	16775	680	1945	188	546	6773	14161	45	123
Plauen	5039	8332	439	1008	40	58	4520	7199	40	67
Reichenbach	9078	25992	749	2866	290	1281	7966	21595	73	250
Rochlitz	9244	19911	666	2115	225	834	8292	16628	61	134
Schwarzenberg	5947	19570	1296	6662	89	407	4446	12072	116	429
Stollberg	10404	33284	1127	4807	553	1704	8657	26575	67	198
Werdau	10838	33389	1110	4168	475	2121	9155	26839	98	261
Zschopau	7078	20159	605	2435	182	874	6249	16719	42	131
Zwickau	12978	37842	1095	4096	242	1096	11570	32457	71	193
RB Chemnitz	232218	724122	24490	108254	7954	33542	197656	574580	2118	7746
Stkrs. Dresden	34214	163466	5466	34212	3643	21256	24675	105943	430	2055
Stkrs. Görlitz	5089	28595	831	5249	217	1510	3996	21649	45	187
Bautzen	18498	39750	1539	4955	521	1386	16195	32593	243	816
Bischofswerda	11540	25350	686	2236	180	664	10596	22264	78	186
Dippoldiswalde	7100	15226	752	2420	244	686	6044	11979	60	141
Dresden	18011	41822	1419	4640	568	2113	15860	34686	164	383
Freital	12229	35629	1408	5937	652	1666	10092	27831	77	195
Görlitz	6364	11908	589	1897	162	312	5519	9498	94	201
Großenhain	7522	13408	602	1932	105	323	6714	10956	101	197
Hoyerswerda	10056	21178	2094	8737	305	975	7586	11259	71	207
Kamenz	9978	18459	683	2242	112	493	9103	15549	80	175
Löbau	16833	36309	1131	4107	354	989	15161	30685	187	528
Meißen	16957	44709	1707	5911	1097	4118	13961	33988	192	692
Niesky	7556	12294	670	1948	229	389	6552	9688	105	269
Pirna	14106	41020	1833	7350	663	3542	11461	29708	149	420
Riesa	11618	27961	1693	6020	586	2542	9196	18891	143	508
Sebnitz	8119	19107	614	1815	292	869	7162	16309	51	114
Weißwasser	6210	12928	651	2828	86	259	5426	9654	47	187
Zittau	13270	35368	1333	4826	364	1245	11483	29046	90	251
RB Dresden	235270	644487	25701	109262	10380	45337	196782	482176	2407	7712
Stkrs. Leipzig	34190	199443	5567	34418	2022	16220	25805	141980	996	6825
Borna	12338	29362	3617	11419	409	1149	8167	16457	145	337
Delitzsch	7751	17355	793	2357	373	1350	6526	13500	59	148
Döbeln	13705	36171	1239	4314	648	2900	11722	28716	96	241
Eilenburg	7589	15503	1019	3115	211	762	6262	11406	97	220
Geithain	5937	12585	421	1292	102	350	5329	10753	85	190
Grimma	11898	23373	1045	2943	249	655	10499	19570	105	205
Leipzig	22598	57515	3192	11794	933	4074	18167	40612	306	1035
Oschatz	8813	17045	713	2124	303	875	7706	13852	91	194
Torgau	9018	17378	974	3036	241	744	7731	13453	72	145
Wurzen	8793	18935	875	2970	221	688	7626	15107	71	170
RB Leipzig	142630	444665	19455	79782	5712	29767	115340	325406	2123	9710
Land insgesamt	610118	1813274	69646	297298	24046	108646	509778	1382162	6648	25168

Sachsen

5 Wohngebäude

5.2 Wohngebäude und Anzahl der darin befindlichen Wohneinheiten nach Eigentumsform der Gebäude

Kreis	Wohngebäude		Davon waren im							
			Volkseigentum		Genoss.Eigentum		Privateigentum		Sonstigen Eigentum	
	ins-gesamt	Wohn-einheiten	zu-sammen	Wohn-einheiten	zu-sammen	Wohn-einheiten	zu-sammen	Wohn-einheiten	zu-sammen	Wohn-einheiten
01.01.1971										
Stkrs. Chemnitz	20398	118639	4567	37993	3021	19132	12721	61009	89	505
Stkrs. Plauen	7266	33134	1393	9920	493	3747	5334	19231	46	236
Stkrs. Zwickau	10813	47250	2691	14976	742	5670	7335	26449	45	155
Annaberg	11229	33783	1198	5507	301	1371	9644	26589	86	316
Aue	13710	47398	1964	10307	805	3556	10855	33212	86	323
Auerbach	11294	30556	961	3607	311	1317	9942	25350	80	282
Brand-Erbisdorf	5765	14013	613	2869	166	590	4949	10452	37	102
Chemnitz	17107	48168	1548	6284	862	4185	14478	36908	219	791
Flöha	7472	21630	1094	4455	414	1853	5921	15167	43	155
Freiberg	10230	30894	1706	8497	583	3143	7887	19064	54	190
Glauchau	10665	30442	1436	5713	420	2053	8701	22338	108	338
Hainichen	10332	28372	1351	5704	588	2713	8307	19638	86	317
Hohenstein-Ernstthal	8671	26265	830	3742	427	2513	7340	19750	74	260
Klingenthal	6217	15986	712	2514	131	414	5331	12915	43	143
Marienberg	9762	25429	882	3580	365	1684	8389	19657	126	508
Oelsnitz	7622	17395	796	2781	285	1023	6517	13498	24	93
Plauen	5192	9228	535	1576	69	137	4570	7448	18	67
Reichenbach	9160	26765	948	4134	397	2010	7774	20492	41	129
Rochlitz	9326	21587	862	3039	418	1979	8003	16450	43	119
Schwarzenberg	6225	20992	1400	7665	235	1173	4480	11672	110	482
Stollberg	10762	34477	1281	5887	711	2500	8731	25932	39	158
Werdau	10979	33517	1440	6049	393	2047	9050	25093	96	328
Zschopau	7528	22054	862	3906	328	1659	6288	16320	50	169
Zwickau	13229	38435	1184	4825	326	1544	11683	31963	36	103
RB Chemnitz	240954	776409	32254	165530	12791	68013	194230	536597	1679	6269
Stkrs. Dresden	36831	190056	8429	61002	4894	35095	23323	93140	185	819
Stkrs. Görlitz	5579	32596	1548	10354	369	2667	3643	19480	19	95
Bautzen	18965	42010	1982	7399	846	3342	16078	31080	59	189
Bischofswerda	11743	26573	829	2809	287	1201	10490	22155	137	408
Dippoldiswalde	7322	17076	860	3043	385	1357	6050	12612	27	64
Dresden	18622	45309	1874	7127	769	3777	15915	34210	64	195
Freital	12448	36538	1792	8029	817	2762	9786	25590	53	157
Görlitz	6339	11768	632	2116	309	709	5392	8925	6	18
Großenhain	7557	15095	734	2600	214	850	6575	11525	34	120
Hoyerswerda	11383	33657	2932	16711	789	5668	7636	11205	26	73
Kamenz	10270	21426	808	3409	228	1037	9193	16861	41	119
Löbau	17170	39316	1385	5710	571	2208	15122	31121	92	277
Meißen	17384	47136	1970	7658	1442	6400	13899	32802	73	276
Niesky	7757	13610	776	2588	356	822	6606	10155	19	45
Pirna	14897	46077	2544	12160	855	4618	11346	28565	152	734
Riesa	12472	34695	2379	11897	993	4426	9079	18279	21	93
Sebnitz	8263	20309	762	2982	408	1741	7062	15477	31	109
Weißwasser	6807	16864	1110	6081	229	1153	5446	9535	22	95
Zittau	13480	37777	1607	6616	539	2517	11234	28349	100	295
RB Dresden	245289	727888	34953	180291	15300	82350	193875	461066	1161	4181
Stkrs. Leipzig	35091	215349	8430	62816	3277	27768	23156	123373	228	1392
Borna	12439	34134	4139	16309	713	3247	7565	14515	22	63
Delitzsch	8026	18893	1093	4212	512	2009	6405	12626	16	46
Döbeln	14129	37958	1730	6527	921	4430	11410	26785	68	216
Eilenburg	7979	17306	1308	4997	308	1519	6345	10738	18	52
Geithain	6148	13358	580	2044	177	634	5388	10621	23	59
Grimma	11978	24715	1332	4196	407	1524	10194	18884	45	111
Leipzig	23214	61149	3992	16791	1212	5782	17899	38080	111	496
Oschatz	8996	19332	917	3531	506	1756	7556	13989	17	56
Torgau	9218	19131	1237	4477	424	1583	7544	13015	13	56
Wurzen	8903	19864	1069	3913	389	1639	7425	14271	20	41
RB Leipzig	146121	481189	25827	129813	8846	51891	110867	296897	581	2588
Land insgesamt	632364	1985486	93034	475634	36937	202254	498972	1294560	3421	13038

Sachsen

5 Wohngebäude

5.2 Wohngebäude und Anzahl der darin befindlichen Wohneinheiten nach Eigentumsform der Gebäude

Kreis	Wohngebäude		Davon waren im							
			Volkseigentum		Genoss.Eigentum		Privateigentum		Sonstigen Eigentum	
	ins-gesamt	Wohn-einheiten	zu-sammen	Wohn-einheiten	zu-sammen	Wohn-einheiten	zu-sammen	Wohn-einheiten	zu-sammen	Wohn-einheiten
31.12.1981										
Stkrs. Chemnitz	21654	140017	7376	71200	3771	33329	10204	34063	303	1425
Stkrs. Plauen	7654	36541	2429	17987	662	5701	4421	12087	142	766
Stkrs. Zwickau	10853	52489	3659	24564	1117	10249	5988	17362	89	314
Annaberg	12022	34941	1955	9619	429	2595	9529	22327	109	400
Aue	14670	49239	2614	14876	912	5194	10918	28180	226	989
Auerbach	11741	31400	1543	6754	366	1887	9695	22300	137	459
Brand-Erbisdorf	6155	14347	878	4131	273	1154	4906	8827	98	235
Chemnitz	17447	47314	2292	10875	914	4503	14066	31373	175	563
Flöha	7911	21803	1437	6576	405	2133	5967	12842	102	252
Freiberg	10724	33555	2478	13752	791	4806	7287	14474	168	523
Glauchau	10936	29851	2080	8913	581	3291	8096	16953	179	694
Hainichen	10407	28163	1886	8713	686	3510	7584	15084	251	856
Hohenstein-Ernstthal	9090	26399	1151	5846	550	3723	7298	16552	91	278
Klingenthal	6460	16011	932	3523	199	1058	5298	11303	31	127
Marienberg	10405	25961	1431	6120	537	2772	8364	16889	73	180
Oelsnitz	7799	17301	1206	4572	350	1415	6177	11184	66	130
Plauen	5406	9563	628	2262	105	191	4610	6983	63	127
Reichenbach	9427	26110	1506	6878	433	2350	7405	16606	83	276
Rochlitz	9302	21589	1233	5033	528	2660	7461	13705	80	191
Schwarzenberg	6790	22498	1696	9925	287	1746	4735	10613	72	214
Stollberg	11331	34430	1635	8058	863	3880	8727	22144	106	348
Werdau	11017	32671	2209	10213	469	2983	8195	18998	144	477
Zschopau	8238	22510	1206	5560	406	2297	6563	14491	63	162
Zwickau	13877	37573	1615	7605	406	2312	11743	27337	113	319
RB Chemnitz	251316	812276	47075	273555	16040	105739	185237	422677	2964	10305
Stkrs. Dresden	38555	219047	11704	96483	6199	55878	20239	64813	413	1873
Stkrs. Görlitz	6141	35302	2413	17118	541	4648	3099	13138	88	398
Bautzen	20104	46908	2599	12105	1166	5841	16092	28282	247	680
Bischofswerda	12279	26769	1311	5117	430	2125	10430	19286	108	241
Dippoldiswalde	7909	17388	1238	4301	501	1818	6063	11014	107	255
Dresden	19012	45223	2838	11387	880	4758	15000	28252	294	826
Freital	12830	36882	2729	13724	979	4082	8982	18661	140	415
Görlitz	6796	11861	758	2494	398	1010	5537	8131	103	226
Großenhain	7917	15498	902	3410	316	1312	6586	10439	113	337
Hoyerswerda	11940	39342	3000	19237	1023	9185	7820	10727	97	193
Kamenz	10950	22463	1220	5309	319	1611	9304	15311	107	232
Löbau	17859	39393	2068	9160	653	2915	14921	26682	217	636
Meißen	17852	49376	3237	15741	1899	9321	12521	23784	195	530
Niesky	8327	14676	961	3452	460	1310	6783	9618	123	296
Pirna	15566	48792	3576	19438	1012	6170	10675	22084	303	1100
Riesa	12854	37954	2731	15484	1224	7101	8741	14904	158	465
Sebnitz	8583	20745	1079	4667	533	2740	6889	13113	82	225
Weißwasser	7632	21659	1406	8740	499	3842	5648	8914	79	163
Zittau	14266	38138	2684	11414	689	3802	10660	22173	233	749
RB Dresden	257372	787416	48454	278781	19721	129469	185990	369326	3207	9840
Stkrs. Leipzig	36537	239989	12141	104322	4645	47382	18691	81683	1060	6602
Borna	12587	35030	4423	18682	835	4054	7214	11906	115	388
Delitzsch	8691	20758	1599	7049	702	3069	6305	10426	85	214
Döbeln	14092	38026	2605	11845	1183	6067	10113	19610	191	504
Eilenburg	8534	19175	1601	7624	396	1803	6481	9643	56	105
Geithain	6862	14205	816	3121	255	1227	5721	9717	70	140
Grimma	12489	25378	1686	5883	612	2773	10082	16479	109	243
Leipzig	23452	59430	4597	21542	1107	5276	17301	31086	447	1526
Oschatz	9238	19996	1254	5245	617	2370	7185	11879	182	502
Torgau	9635	20040	1523	6230	545	2323	7453	11167	114	320
Wurzen	9368	19915	1556	6214	442	1885	7254	11527	116	289
RB Leipzig	151485	511942	33801	197757	11339	78229	103800	225123	2545	10833
Land insgesamt	660173	2111634	129330	750093	47100	313437	475027	1017126	8716	30978

Sachsen

5 Wohngebäude

5.3 Wohngebäude nach dem Baujahr

Kreis	Wohn- gebäude insgesamt	Darunter waren errichtet ...				
		vor 1870	1870 bis 1899	1900 bis 1918	1919 bis 1945	nach 1945
15.03.1961						
Stkrs. Chemnitz	18621	1821	3434	3621	8152	1593
Stkrs. Plauen	6692	522	1504	1833	1954	879
Stkrs. Zwickau	10038	1475	2645	1487	3701	730
Annaberg	10970	4109	2307	1365	2657	532
Aue	13149	3830	2405	2116	3410	1388
Auerbach	10866	2530	2314	3137	2331	554
Brand-Erbisdorf	5741	2871	1155	411	940	364
Chemnitz	16654	5045	3332	2229	5454	594
Flöha	7186	2576	1439	876	1936	359
Freiberg	9716	4197	2041	740	1877	861
Glauchau	10303	4171	2713	839	2246	334
Hainichen	10063	4648	2092	957	1769	597
Hohenstein-Ernstthal	8470	3131	1744	899	2375	321
Klingenthal	6034	1635	1445	1024	1671	259
Marienberg	9423	3953	1878	1044	1999	549
Oelsnitz	7686	2470	1805	1050	1794	567
Plauen	5039	1701	996	779	1051	512
Reichenbach	9078	2649	2559	1182	2381	307
Rochlitz	9244	5197	1557	630	1369	491
Schwarzenberg	5947	1268	913	813	1828	1125
Stollberg	10404	2458	2115	1498	3764	569
Werdau	10838	3339	3056	1402	2492	549
Zschopau	7078	2722	1192	579	2157	428
Zwickau	12978	5095	2469	1443	3306	665
RB Chemnitz	232218	73413	49110	31954	62614	15127
Stkrs. Dresden	34214	3176	8358	6067	14168	2445
Stkrs. Görlitz	5089	1127	1727	602	1308	325
Bautzen	18498	5786	3466	2471	4855	1920
Bischofswerda	11540	4559	2275	1477	2628	601
Dippoldiswalde	7100	3017	1296	710	1340	737
Dresden	18011	4214	4504	2556	5810	927
Freital	12229	4140	2194	1406	3693	796
Görlitz	6364	2862	1286	658	792	766
Großenhain	7522	2543	1887	885	1501	706
Hoyerswerda	10056	931	1331	1377	4416	2001
Kamenz	9978	3252	1810	1335	2599	982
Löbau	16833	7936	2965	1830	3085	1017
Meißen	16957	5907	3930	1766	4068	1286
Niesky	7556	1420	1495	1079	2091	1471
Pirna	14106	4634	2967	1391	4022	1092
Riesa	11618	3211	2142	1420	3407	1438
Sebnitz	8119	3474	1588	958	1664	435
Weißwasser	6210	705	877	1284	2345	999
Zittau	13270	6335	2309	1717	2321	588
RB Dresden	235270	69229	48407	30989	66113	20532
Stkrs. Leipzig	34190	2265	9339	7690	13161	1735
Borna	12338	3982	1991	1334	3500	1531
Delitzsch	7751	2612	1320	1048	1721	1050
Döbeln	13705	6148	2962	1250	2489	856
Eilenburg	7589	2098	1383	1017	2071	1020
Geithain	5937	3237	1054	404	648	594
Grimma	11898	3950	2899	1527	2532	990
Leipzig	22598	3648	3360	3972	9796	1822
Oschatz	8813	3720	1904	814	1517	858
Torgau	9018	3256	1727	1108	1793	1134
Wurzen	8793	2744	1898	1069	2123	959
RB Leipzig	142630	37660	29837	21233	41351	12549
Land insgesamt	610118	180302	127354	84176	170078	48208

Sachsen

5 Wohngebäude

5.3 Wohngebäude nach dem Baujahr

Kreis	Wohn- gebäude insgesamt	Darunter waren errichtet ...					
		vor 1870	1870 bis 1899	1900 bis 1918	1919 bis 1945	1946 bis 1960	1961 bis 1970
01.01.1971							
Stkrs. Chemnitz	20398	1658	3355	3701	8278	1909	1483
Stkrs. Plauen	7266	439	1628	1867	2049	783	499
Stkrs. Zwickau	10813	1143	2652	1633	3829	791	761
Annaberg	11229	3919	2467	1288	2639	516	396
Aue	13710	3565	2551	2149	3488	1472	474
Auerbach	11294	2119	2587	3370	2377	550	281
Brand-Erbisdorf	5765	2615	1259	385	890	351	260
Chemnitz	17107	4606	3751	2249	5522	621	348
Flöha	7472	2528	1485	862	1955	338	296
Freiberg	10230	3836	2321	762	1831	840	630
Glauchau	10665	3715	3045	929	2299	384	290
Hainichen	10332	4107	2464	1068	1732	624	333
Hohenstein-Ernstthal	8671	2513	2175	916	2404	396	262
Klingenthal	6217	1567	1563	1053	1657	229	143
Marienberg	9762	3998	1986	984	1895	484	389
Oelsnitz	7622	1924	2024	1120	1748	582	219
Plauen	5192	1476	1099	795	1063	547	203
Reichenbach	9160	2375	2695	1210	2344	346	180
Rochlitz	9326	4613	1865	684	1350	514	294
Schwarzenberg	6225	1310	867	834	1840	1131	241
Stollberg	10762	2232	2311	1590	3763	612	244
Werdau	10979	2964	3219	1532	2466	494	293
Zschopau	7528	2613	1363	644	2140	401	360
Zwickau	13229	4613	2878	1451	3275	639	371
RB Chemnitz	240954	66448	53610	33076	62834	15554	9250
Stkrs. Dresden	36831	2955	8349	6188	14543	2619	2096
Stkrs. Görlitz	5579	1319	1581	555	1416	391	313
Bautzen	18965	5064	3708	2579	4937	1892	767
Bischofswerda	11743	4064	2584	1537	2623	568	345
Dippoldiswalde	7322	3115	1158	701	1368	693	280
Dresden	18622	3741	4761	2621	5886	1006	569
Freital	12448	3626	2473	1463	3703	832	329
Görlitz	6339	2524	1440	694	778	635	260
Großenhain	7557	2240	2048	936	1398	642	289
Hoyerswerda	11383	793	1206	1323	4422	1967	1656
Kamenz	10270	2903	1873	1285	2565	1004	629
Löbau	17170	7379	3370	1819	3069	969	520
Meißen	17384	5172	4284	2034	4066	1299	492
Niesky	7757	1222	1443	1153	2143	1347	429
Pirna	14897	4526	3038	1353	4124	1149	676
Riesa	12472	2699	2361	1478	3430	1409	1075
Sebnitz	8263	3133	1651	986	1664	483	310
Weißwasser	6807	548	865	1194	2360	1022	804
Zittau	13480	5791	2646	1745	2321	562	390
RB Dresden	245289	62814	50839	31644	66816	20489	12229
Stkrs. Leipzig	35091	1493	8850	8170	13368	2143	1039
Borna	12439	3076	2138	1327	3355	1537	1001
Delitzsch	8026	2166	1442	1087	1852	1022	451
Döbeln	14129	5685	3332	1421	2487	801	395
Eilenburg	7979	1729	1536	986	2123	1038	560
Geithain	6148	2919	1253	381	691	585	313
Grimma	11978	3464	2980	1664	2513	968	377
Leipzig	23214	3089	3469	3998	9872	1957	812
Oschatz	8996	3212	2153	855	1558	888	307
Torgau	9218	2841	1770	1204	1859	1077	465
Wurzen	8903	2279	2096	1118	2154	951	299
RB Leipzig	146121	31953	31019	22211	41832	12967	6019
Land insgesamt	632364	161215	135468	86931	171482	49010	27498

Sachsen

6 Wohneinheiten

6.1 Wohneinheiten nach Anzahl der Räume (einschl. Küchen)

Kreis	Wohn- einheiten insgesamt	Davon mit ... Räumen							Räume insgesamt
		1	2	3	4	5	6 und mehr		
							Wohn- einheiten	Räume	
01.01.1971									
Stkrs. Chemnitz	119258	2714	22180	48704	34575	8567	2518	16012	390333
Stkrs. Plauen	33437	468	6334	14885	8451	2577	722	4598	109078
Stkrs. Zwickau	47583	489	7012	21378	13230	4110	1364	8653	160770
Annaberg	34345	396	7965	12394	9651	2829	1110	7157	113414
Aue	47962	664	9486	18502	13860	4054	1396	8671	159523
Auerbach	31132	453	5771	12425	8361	3041	1081	7156	105075
Brand-Erbisdorf	14272	164	2412	4697	4455	1635	909	5977	51051
Chemnitz	48825	406	8215	20634	13831	4012	1727	11243	165365
Flöha	21997	282	4201	8594	6145	1962	813	5284	74140
Freiberg	31288	359	3755	10618	10438	4055	2063	13483	115233
Glauchau	30750	378	5076	11740	9028	3150	1378	8965	106577
Hainichen	28782	464	4731	10615	8209	3182	1581	10425	100942
Hohenstein-Ernstthal	26512	243	5046	10030	8245	2203	745	4773	89193
Klingenthal	16261	415	3831	6168	4191	1256	400	2554	52179
Marienberg	25966	381	6208	9124	7130	2216	907	5919	85688
Oelsnitz	17806	545	4177	6422	4570	1490	602	3973	57868
Plauen	9425	100	1365	3274	2694	1144	848	5651	34799
Reichenbach	27209	368	5406	11910	6867	1947	711	4623	88736
Rochlitz	21910	204	2679	7870	6761	2689	1707	11327	80988
Schwarzenberg	21249	308	3519	8138	6564	2002	718	4639	72665
Stollberg	34843	407	7005	13753	10158	2636	884	5667	115155
Werdau	33881	448	5735	14806	8783	2880	1229	7993	113861
Zschopau	22373	286	4892	8225	6542	1778	650	4163	73966
Zwickau	38840	402	8474	15872	10138	2823	1131	7294	126927
RB Chemnitz	785906	11344	145475	310778	222877	68238	27194	176200	2643526
Stkrs. Dresden	191250	5589	15895	76409	66417	19811	7129	45768	677097
Stkrs. Görlitz	32826	926	5844	12093	10221	2779	963	6183	109855
Bautzen	42835	758	6039	13469	12484	6074	4011	25969	159518
Bischofswerda	26901	364	4685	9718	7998	2723	1413	9216	93711
Dippoldiswalde	17656	319	2533	5812	5346	2110	1536	10245	65000
Dresden	46046	816	5236	16479	15357	5632	2526	16523	166836
Freital	37026	537	4962	16239	10817	3095	1376	8913	126834
Görlitz	12015	312	2195	3679	3482	1510	837	5448	42665
Großenhain	15311	237	2015	4640	4258	2288	1873	12537	59196
Hoyerswerda	33966	1209	2626	9779	13429	4849	2074	13653	127412
Kamenz	21836	444	3316	6681	6486	2737	2172	14558	81306
Löbau	40006	714	8570	14352	11088	3737	1545	10351	134298
Meißen	47839	783	5253	16759	16050	6068	2926	19106	175212
Niesky	13921	302	2083	4261	4251	1907	1117	7152	50942
Pirna	46878	940	5884	18004	15262	4779	2009	13264	164927
Riesa	34972	366	3143	12634	12700	4361	1768	11530	128689
Sebnitz	20774	365	3508	7340	5947	2243	1371	9162	73566
Weißwasser	17097	425	2317	5812	5755	1866	922	5929	60774
Zittau	38439	965	8069	14224	10358	3423	1400	9026	127348
RB Dresden	737594	16371	94173	268384	237706	81992	38968	254533	2625186
Stkrs. Leipzig	216390	3572	7625	54487	105443	34341	10922	69847	845607
Borna	34613	342	2661	11135	12781	5552	2142	13598	131551
Delitzsch	19237	377	2037	6201	6923	2502	1197	7776	71032
Döbeln	38541	477	4801	13777	12611	4530	2345	15520	140024
Eilenburg	17576	214	1452	5305	6386	2648	1571	10372	68189
Geithain	13671	242	1875	4300	4236	1740	1278	8477	51013
Grimma	25129	307	2486	8086	8379	3809	2062	13788	95886
Leipzig	62073	745	4357	20125	25039	8507	3300	21515	234040
Oschatz	19668	374	2330	6277	6259	2713	1715	11363	73829
Torgau	19453	523	1928	6096	6369	2959	1578	10239	73177
Wurzen	20229	280	1853	6865	7213	2589	1429	9282	75660
RB Leipzig	486580	7453	33405	142654	201639	71890	29539	191777	1860008
Land insgesamt	2010080	35168	273053	721816	662222	222120	95701	622510	7128720

Sachsen

6 Wohneinheiten

6.1 Wohneinheiten nach Anzahl der Räume (einschl. Küchen)

Kreis	Wohn- einheiten insgesamt	Davon mit ... Räumen							Räume insgesamt
		1	2	3	4	5	6 und mehr		
							Wohn- einheiten	Räume	
31.12.1981									
Stkrs. Chemnitz	140272	5038	17766	53020	49324	12244	2880	18147	476293
Stkrs. Plauen	36664	708	4867	15035	11502	3699	853	5309	125359
Stkrs. Zwickau	52653	1251	4495	21022	18785	5487	1613	10195	186077
Annaberg	35240	477	4935	12282	11931	3991	1624	10327	125199
Aue	49530	860	6494	18537	16893	5020	1726	10867	172998
Auerbach	31585	359	3741	12051	10166	3813	1455	9149	112872
Brand-Erbisdorf	14489	145	1467	4528	5106	2062	1181	7667	55064
Chemnitz	47489	353	5100	19771	14995	5036	2234	14152	169178
Flöha	21949	337	2770	8226	7070	2456	1090	6956	78071
Freiberg	33688	631	2967	10683	12351	4896	2160	13871	126369
Glauchau	29944	208	2992	11024	10221	3876	1623	10381	109909
Hainichen	28315	371	3002	9947	9436	3827	1732	11175	104270
Hohenstein-Ernstthal	26480	205	2997	9856	9358	2959	1105	6981	94975
Klingenthal	16192	449	2411	5803	5231	1727	571	3607	55846
Marienberg	26232	366	3699	8581	8832	3154	1600	10323	94928
Oelsnitz	17401	371	2560	5934	5542	2083	911	5811	61687
Plauen	9629	86	830	2969	3199	1578	967	6254	37593
Reichenbach	26214	386	3365	10997	7994	2582	890	5632	90625
Rochlitz	21710	204	1878	7121	7655	3171	1681	10860	82658
Schwarzenberg	22610	305	2553	8366	7838	2565	983	6243	80929
Stollberg	34595	335	4560	12821	12019	3558	1302	8310	122094
Werdau	32776	274	3681	13557	10339	3484	1441	9184	116267
Zschopau	22606	258	2940	8007	7630	2590	1181	7503	81132
Zwickau	37723	513	4986	14568	11794	4065	1797	11373	133063
RB Chemnitz	815986	14490	97056	304706	275211	89923	34600	220277	2893456
Stkrs. Dresden	219582	8013	16482	80449	82099	25195	7344	46251	782946
Stkrs. Görlitz	35360	715	4390	12817	12650	3649	1139	7223	124014
Bautzen	47122	703	4893	14551	15523	6771	4681	30363	180452
Bischofswerda	26905	323	3098	9028	8978	3573	1905	12281	99661
Dippoldiswalde	17749	230	1670	5441	6139	2499	1770	11568	68512
Dresden	45697	544	3974	15856	16151	6298	2874	18178	170332
Freital	37048	390	3395	15648	11807	4017	1791	11418	132855
Görlitz	11923	255	1425	3122	3778	1913	1430	9110	46258
Großenhain	15585	204	1232	4418	4803	2749	2179	14212	63091
Hoyerswerda	39390	1454	2429	9957	16035	6565	2950	19140	152288
Kamenz	22653	253	2049	6463	7554	3418	2916	19239	90285
Löbau	39633	794	5682	13539	12475	4871	2272	14495	141525
Meißen	49543	703	3675	16256	18428	7301	3180	20321	187359
Niesky	14818	274	1428	3733	4860	2583	1940	12369	59053
Pirna	49056	1149	4545	17438	17648	5867	2409	15435	177915
Riesa	38013	569	2528	12803	14533	5386	2194	14075	143171
Sebnitz	20935	283	2199	7029	6876	2845	1703	11017	78514
Weißwasser	21668	390	2133	5729	8947	3026	1443	9229	81990
Zittau	38349	674	5366	13903	12335	4268	1803	11432	135227
RB Dresden	791029	17920	72593	268180	281619	102794	47923	307356	2915448
Stkrs. Leipzig	240568	5486	10096	59321	116925	37177	11563	73146	930372
Borna	35124	270	2147	10959	13837	5766	2145	13752	135371
Delitzsch	20791	186	1371	6137	8051	3300	1746	11207	81250
Döbeln	38238	438	2819	13033	13959	5338	2651	17190	144891
Eilenburg	19246	219	1183	5228	7146	3479	1991	12812	77060
Geithain	14248	158	1110	4116	4954	2441	1469	9649	56396
Grimma	25501	185	1526	7488	9342	4481	2479	15949	101423
Leipzig	59649	500	3270	18019	24875	8979	4006	25444	230936
Oschatz	20039	262	1538	6015	6971	3249	2004	12943	78455
Torgau	20105	421	1205	5621	6976	3678	2204	14211	80199
Wurzen	20000	241	1202	5917	7692	3140	1808	11581	78445
RB Leipzig	513509	8366	27467	141854	220728	81028	34066	217884	1994798
Land insgesamt	2120524	40776	197116	714740	777558	273745	116589	745517	7803702

Sachsen

6 Wohneinheiten

6.2 Wohneinheiten nach Anzahl der Wohnräume

Kreis	Wohn- einheiten insgesamt	Davon mit ... Wohnräumen						Wohn- räume insgesamt
		1	2	3	4	5 und mehr		
						Wohn- einheiten	Wohn- räume	
15.03.1961								
Stkrs. Chemnitz	102605	18699	48488	25943	7125	2350	12479	234483
Stkrs. Plauen	30469	6784	14357	6643	2057	628	3342	66997
Stkrs. Zwickau	43410	6873	18849	11909	4158	1621	8610	105540
Annaberg	34089	7925	14168	8687	2552	757	4081	76611
Aue	44606	9975	19029	11510	3148	944	4986	100141
Auerbach	30968	7407	13700	7110	2082	669	3574	68039
Brand-Erbisdorf	13665	2728	5257	3663	1334	683	3778	33345
Chemnitz	48389	9376	22957	11979	3171	906	4938	108849
Flöha	20183	4062	8514	5210	1634	763	4159	47415
Freiberg	28100	3591	10817	8597	3384	1711	9377	73929
Glauchau	29506	5516	13267	7384	2383	956	5220	68954
Hainichen	27089	3756	10610	7909	3144	1670	9235	70514
Hohenstein-Ernstthal	25179	5543	10541	6784	1773	538	2884	56953
Klingenthal	15344	4205	6483	3468	934	254	1342	32653
Marienberg	25380	8121	10518	5081	1310	350	1912	51552
Oelsnitz	17382	4112	7079	4284	1439	468	2546	39424
Plauen	8733	1299	3403	2255	1007	769	4299	23197
Reichenbach	26518	6493	12136	5684	1693	512	2786	57375
Rochlitz	20256	2263	7627	6359	2418	1589	8882	55148
Schwarzenberg	20919	4332	8371	5650	1966	800	3246	49134
Stollberg	33975	8120	14617	8669	1981	588	3146	74431
Werdau	33858	5751	15499	8940	2641	1027	5598	79731
Zachopau	20803	6267	8753	4405	1073	305	1632	42912
Zwickau	38380	10421	17412	8154	1807	586	3153	80088
RB Chemnitz	739806	153619	322452	186277	56214	21244	115205	1697415
Stkrs. Dresden	165153	9963	73518	55774	18119	7779	41857	438654
Stkrs. Görlitz	28911	3430	12582	8479	2890	1530	8233	73824
Bautzen	40718	4401	15561	11738	5830	3188	17536	111593
Bischofswerda	25757	2957	10276	7986	3070	1468	8016	67763
Dippoldiswalde	15819	1569	5583	4996	2055	1616	9065	45008
Dresden	42729	3607	17109	13804	5807	2402	13212	115677
Freital	36345	3810	17859	10437	2969	1270	6872	89587
Görlitz	12147	1153	4710	3834	1618	832	4543	33090
Großenhain	13685	1033	4729	3919	2086	1918	10779	41371
Hoyerswerda	21829	2066	7305	7945	3390	1123	6210	60281
Kamenz	18914	1733	6480	5671	2689	2341	13226	55688
Löbau	37063	4939	17032	10152	3466	1474	7990	91313
Meißen	45607	3880	18881	15150	5297	2399	13100	121380
Niesky	12715	2056	4422	3761	1627	849	4535	33226
Pirna	42061	3663	18507	13337	4649	1905	10497	109781
Riesa	28468	2126	10685	10281	3606	1770	9665	78428
Sebnitz	19524	1783	7528	6256	2568	1389	7709	53588
Weißwasser	13274	2537	5572	3453	1232	480	2588	31556
Zittau	36361	5957	16485	9511	3135	1273	6863	86863
RB Dresden	657080	62663	274824	206484	76103	37006	202496	1738671
Stkrs. Leipzig	201010	5960	48209	99640	33711	13490	71649	607791
Borna	30232	1874	9683	10852	5958	1865	10295	87923
Delitzsch	17811	1761	6325	6206	2498	1021	5555	48576
Döbeln	37264	3779	14934	12024	4354	2173	12104	99239
Eilenburg	15816	1450	5410	5697	2205	1054	5829	44010
Geithain	12856	1114	4495	4112	1933	1202	6802	36974
Grimma	23967	1760	8275	8222	3664	2046	11397	69029
Leipzig	58737	3424	20180	23598	8255	3280	17976	165574
Oschatz	17382	1114	5888	5539	2664	2177	12147	52310
Torgau	17833	1858	6169	5752	2740	1314	7123	49535
Wurzen	19335	1661	7556	6745	2258	1115	6144	52184
RB Leipzig	452243	25755	137124	188387	70240	30737	167021	1313145
Land insgesamt	1849129	242037	734400	581148	202557	88987	484722	4749231

Sachsen

6 Wohneinheiten

6.2 Wohneinheiten nach Anzahl der Wohnräume

Kreis	Wohn- einheiten insgesamt	Davon mit ... Wohnräumen						Wohn- räume insgesamt
		1	2	3	4	5 und mehr		
						Wohn- einheiten	Wohn- räume	

01.01.1971								
Stkrs. Chemnitz	119258	18950	53783	35267	8670	2588	13815	280812
Stkrs. Plauen	33437	4600	16963	8523	2617	734	3925	78488
Stkrs. Zwickau	47583	6552	22107	13420	4125	1379	7357	114883
Annaberg	34345	8081	12589	9718	2838	1119	6064	79829
Aue	47962	9182	19295	14033	4079	1373	7297	113484
Auerbach	31132	5146	13230	8504	3092	1160	6224	75710
Brand-Erbisdorf	14272	2235	4979	4494	1645	919	5109	37364
Chemnitz	48825	6197	22793	14006	4079	1750	9582	119699
Flöha	21997	3266	9546	6343	2011	831	4552	53983
Freiberg	31288	2155	12288	10625	4103	2117	11673	86691
Glauchau	30750	4954	12069	9154	3169	1404	7701	76931
Hainichen	28782	3151	12388	8404	3232	1607	8941	75008
Hohenstein-Ernstthal	26512	4414	10771	8346	2227	754	4066	63968
Klingenthal	16261	3887	6450	4244	1269	411	2183	36778
Marienberg	25966	5675	9853	7274	2240	924	5072	61235
Oelsnitz	17806	4402	6685	4591	1500	628	3433	40978
Plauen	9425	1381	3318	2717	1145	864	4853	25601
Reichenbach	27209	5381	12222	6919	1965	722	3947	62389
Rochlitz	21910	2094	8544	6853	2697	1722	9676	60205
Schwarzenberg	21249	2908	8875	6698	2040	728	3959	52871
Stollberg	34843	6089	14885	10298	2675	896	4822	82275
Werdau	33881	4080	16808	8997	2934	1262	6910	82933
Zschopau	22373	4789	8517	6623	1778	666	3581	52385
Zwickau	38840	7328	17116	10366	2880	1150	6218	90396
RB Chemnitz	785906	126897	335874	226417	69010	27708	150960	1904896
Stkrs. Dresden	191250	14108	83011	66950	19958	7223	39093	499905
Stkrs. Görlitz	32826	3789	14815	10401	2840	981	5303	81285
Bautzen	42835	3877	15819	12897	6229	4013	22198	121320
Bischofswerda	26901	3542	10860	8263	2784	1452	7978	69165
Dippoldiswalde	17656	1870	6557	5499	2159	1571	8865	48982
Dresden	46046	3782	18329	15645	5712	2578	14247	124470
Freital	37026	2909	18515	11017	3158	1427	7768	93390
Görlitz	12015	1519	4557	3564	1527	848	4657	32090
Großenhain	15311	1234	5445	4397	2327	1908	10787	45410
Hoyerswerda	33966	3370	10141	13483	4877	2095	11638	95247
Kamenz	21836	2290	7842	6712	2792	2200	12493	61771
Löbau	40006	6749	16511	11329	3758	1659	9043	97833
Meißen	47839	3392	18918	16404	6148	2977	16355	131387
Niesky	13921	1963	4631	4281	1918	1128	6061	37801
Pirna	46878	3959	20382	15547	4918	2072	11487	122523
Riesa	34972	1893	13975	12890	4417	1797	9869	96050
Sebnitz	20774	1865	8995	6177	2311	1426	7954	55584
Weißwasser	17097	2657	5875	5772	1865	928	5033	44216
Zittau	38439	4928	17657	10878	3533	1443	7821	94829
RB Dresden	737594	69696	302835	242106	83231	39726	218650	1953258
Stkrs. Leipzig	216390	8598	55767	106414	34429	11182	59720	636810
Borna	34613	2167	11791	12998	5605	2052	11398	98561
Delitzsch	19237	1722	6731	7036	2538	1210	8623	30667
Döbeln	38541	3246	15801	12745	4569	2380	13317	104276
Eilenburg	17576	1273	5597	6442	2671	1593	8859	51336
Geithain	13671	1297	4941	4397	1763	1273	7245	38667
Grimma	25129	1738	8884	8514	3862	2131	11933	72429
Leipzig	62073	3575	21234	25255	8678	3331	18352	174872
Oschatz	19668	1507	7310	6358	2758	1735	9732	55965
Torgau	19453	1780	6616	6478	2975	1604	8743	55089
Wurzen	20229	1410	7435	7341	2616	1427	7900	56667
RB Leipzig	486580	28313	151907	203978	72464	29918	163822	1397739
Land insgesamt	2010080	224906	790616	672501	224705	97352	533432	5255893

S a c h s e n

6 Wohneinheiten

6.2 Wohneinheiten nach Anzahl der Wohnräume

Kreis	Wohn- einheiten insgesamt	Davon mit ... Wohnräumen						Wohn- räume insgesamt
		1	2	3	4	5 und mehr		
						Wohn- einheiten	Wohn- räume	
31.12.1981								
Stkrs. Chemnitz	140272	11799	63045	50022	12475	2931	15560	353415
Stkrs. Plauen	36664	3245	17170	11633	3747	869	4551	92023
Stkrs. Zwickau	52653	4060	22302	19120	5528	1643	8742	136878
Annaberg	35240	2908	14155	12418	4103	1656	8882	93766
Aue	49530	4335	20842	17450	5147	1756	9305	128262
Auerbach	31585	2570	13118	10512	3892	1493	7897	83807
Brand-Erbisdorf	14489	996	4977	5237	2081	1198	6576	41561
Chemnitz	47489	2443	21869	15671	5223	2283	12190	126276
Flöha	21949	1783	9238	7310	2510	1108	5961	58190
Freiberg	33688	2102	11894	12535	4960	2197	11910	95245
Glauchau	29944	1412	12388	10485	3993	1666	8985	82600
Hainichen	28315	1650	11354	9652	3889	1770	9644	78514
Hohenstein-Ernstthal	26480	1253	11287	9734	3059	1147	6093	71358
Klingenthal	16192	1832	6580	5385	1808	587	3121	41500
Marienberg	26232	2499	9778	9073	3258	1624	8856	71162
Oelsnitz	17401	1727	6894	5686	2158	936	5034	46239
Plauen	9629	491	3277	3274	1600	987	5393	28660
Reichenbach	26214	2444	12041	8190	2630	909	4842	66458
Rochlitz	21710	933	7994	7855	3227	1701	9289	62683
Schwarzenberg	22610	1760	9186	8039	2622	1003	5368	60105
Stollberg	34595	2440	14490	12620	3711	1334	7181	91305
Werdau	32776	2168	14909	10645	3588	1466	7883	86156
Zschopau	22606	1297	9317	8084	2691	1217	6515	61462
Zwickau	37723	2992	16401	12278	4222	1830	9760	99276
RB Chemnitz	815986	61139	344506	282908	92122	35311	189538	2156901
Stkrs. Dresden	219582	18151	86099	82634	25318	7380	39113	578636
Stkrs. Görlitz	35360	3282	14400	12810	3722	1146	6123	91523
Bautzen	47122	3000	16605	15882	6890	4745	26034	137450
Bischofswerda	26905	1721	10325	9237	3661	1961	10684	75410
Dippoldiswalde	17749	930	6157	6309	2551	1802	9976	52351
Dresden	45697	2847	17193	16346	6410	2901	15458	127369
Freital	37048	1987	17179	11992	4069	1821	9785	98382
Görlitz	11923	935	3686	3898	1950	1454	7803	35604
Großenhain	15585	744	4924	4925	2791	2201	12152	48683
Hoyerswerda	39390	3478	10260	16095	6592	2965	16276	114927
Kamenz	22653	1194	7352	7672	3493	2942	16464	69350
Löbau	39633	2617	16552	13048	5073	2343	12602	107759
Meißen	49543	2465	17732	18757	7364	3225	17377	141033
Niesky	14818	1192	4128	4945	2607	1946	10461	45172
Pirna	49056	3460	19245	17950	5959	2442	13208	132844
Riesa	38013	1993	13647	14726	5433	2214	11991	107188
Sebnitz	20935	1155	8028	7086	2927	1739	9513	59690
Weißwasser	21668	2130	6037	9009	3044	1448	7813	61220
Zittau	38349	2357	16926	12786	4423	1857	9915	102174
RB Dresden	791029	55638	296475	286107	104277	48532	262748	2186765
Stkrs. Leipzig	240568	14064	60246	117377	37286	11595	61782	697613
Borna	35124	1841	11336	13974	5806	2167	11725	101384
Delitzsch	20791	1117	6451	8134	3328	1761	9541	61274
Döbeln	38238	1862	14102	14175	5413	2686	14728	108971
Eilenburg	19246	1045	5485	7215	3497	2004	10891	58539
Geithain	14248	667	4581	5036	2481	1483	8257	43118
Grimma	25501	1038	8001	9439	4530	2493	13552	77029
Leipzig	59649	2668	18821	25052	9065	4043	21640	173366
Oschatz	20039	972	6680	7088	3295	2024	11047	59763
Torgau	20105	1197	5943	7040	3703	2222	12102	61117
Wurzen	20000	941	6291	7775	3172	1821	9843	59379
RB Leipzig	513509	27412	147937	222285	81576	34299	185108	1501553
Land insgesamt	2120524	144189	788918	791300	277975	118142	637394	5845219

Sachsen

6 Wohneinheiten

6.3 Wohneinheiten nach Ausstattungsmerkmalen

Kreis	Wohn- einheiten insgesamt	Und zwar mit					
		Anschluß an das öffentliche Netz für			Innen- toilette	Bad/ Dusche	Fern-/ Zentral- heizung
		Wasser	Gas	Kanali- sation			
15.03.1961							
Stkrs. Chemnitz	102605	87620	91637	27003	39421	28750	1548
Stkrs. Plauen	30469	27151	27720	7032	9930	9735	235
Stkrs. Zwickau	43410	37079	33396	7873	14843	10675	460
Annaberg	34089	24109	19834	604	4441	3539	443
Aue	44606	33182	25532	5614	11531	9067	555
Auerbach	30968	22141	14210	43	3336	3612	259
Brand-Erbisdorf	13665	5365	2921	893	1960	1374	75
Chemnitz	48389	37113	30617	5243	9408	5494	403
Flöha	20183	12329	7065	2171	4032	1859	199
Freiberg	28100	14854	14884	5643	6264	4519	248
Glauchau	29506	19078	17931	6038	6357	4231	308
Hainichen	27089	12712	13436	2754	5159	3379	264
Hohenstein-Ernstthal	25179	17244	12768	671	3893	3022	227
Klingenthal	15344	8719	6467	9	2094	1464	228
Marienberg	25380	11922	5085	1016	3545	2111	199
Oelsnitz	17382	8301	6957	281	4458	1554	160
Plauen	8733	4193	367	80	1949	1145	99
Reichenbach	26518	18370	18350	437	4894	3439	310
Rochlitz	20256	11294	5402	44	3829	2475	117
Schwarzenberg	20919	16624	9250	6641	8323	6237	399
Stollberg	33975	22608	18343	1524	3752	3385	319
Werdau	33858	22696	21363	2971	6144	3854	413
Zschopau	20803	14340	9354	293	2649	1873	197
Zwickau	38380	21584	11116	2633	4922	3036	208
RB Chemnitz	739806	510628	424005	87511	167134	119829	7873
Stkrs. Dresden	165153	157180	146088	145003	89774	64992	19855
Stkrs. Görlitz	28911	23777	27001	23289	8638	5799	274
Bautzen	40718	22676	14694	10178	11106	5464	292
Bischofswerda	25757	11081	6540	6334	6151	3687	180
Dippoldiswalde	15819	7018	4070	1874	4253	2161	204
Dresden	42729	27720	19565	14552	13017	7638	715
Freital	36345	25737	16824	7408	9502	4708	184
Görlitz	12147	2954	8	1674	1933	1113	28
Großenhain	13685	4965	4087	776	2615	1767	64
Hoyerswerda	21829	15525	6939	8777	9302	8178	2596
Kamenz	18914	8069	3735	3466	5724	2914	42
Löbau	37063	19083	13840	9270	6028	3022	318
Meißen	45607	28634	25349	18165	10791	5935	336
Niesky	12715	3129	1674	769	1714	1310	82
Pirna	42061	30153	23700	18222	14023	8262	557
Riesa	28468	16971	10149	11885	9531	6404	214
Sebnitz	19524	9846	7155	5279	3719	2210	113
Weißwasser	13274	6042	3251	3914	2574	1772	188
Zittau	36361	22762	20754	17116	7028	5105	352
RB Dresden	657080	413322	355423	307951	217423	142441	26584
Stkrs. Leipzig	201010	196777	179433	186050	87394	70214	5039
Borna	30232	24046	10787	19955	11412	8925	240
Delitzsch	17811	6758	5858	6029	4216	2884	175
Döbeln	37264	21871	19723	18912	6900	4562	264
Eilenburg	15816	6899	6077	6508	4380	3146	150
Geithain	12856	6749	3982	173	2083	1893	84
Grimma	23967	14196	8406	1957	5268	3263	206
Leipzig	58737	45553	32266	36627	24876	14408	1525
Oschatz	17382	7869	5849	4102	3471	2049	99
Torgau	17833	6892	5276	5316	3739	2759	132
Wurzen	19335	10859	7798	2888	4545	3102	169
RB Leipzig	452243	348469	285455	288517	158284	117205	8083
Land insgesamt	1849129	1302419	1064883	683979	542841	379475	42550

S a c h s e n

6 Wohneinheiten

6.3 Wohneinheiten nach Ausstattungsmerkmalen

Kreis	Wohn- einheiten insgesamt	Und zwar mit					
		Anschluß an das öffentliche Netz für			Innen- toilette	Bad/ Dusche	Fern-/ Zentral- heizung
		Wasser	Gas	Kanali- sation			
01.01.1971							
Stkrs. Chemnitz	119258	108280	107250	108375	57751	51253	19345
Stkrs. Plauen	33437	30836	31002	29170	13873	14861	2578
Stkrs. Zwickau	47583	42448	39545	44689	21091	19189	3657
Annaberg	34345	29298	20515	22569	6121	7714	1467
Aue	47962	40836	27974	37678	13906	13420	1343
Auerbach	31132	26455	15024	20775	5275	6781	874
Brand-Erbisdorf	14272	9864	3613	4410	3384	3544	895
Chemnitz	48825	41935	31142	27055	9765	10199	1673
Flöha	21997	17260	7916	12754	4690	4388	596
Freiberg	31288	23468	18782	19333	11482	10781	1945
Glauchau	30750	24619	19659	23692	7836	8493	1666
Hainichen	28782	20514	15325	16962	6747	7440	740
Hohenstein-Ernstthal	26512	22611	14487	15912	5887	6752	661
Klingenthal	16261	12662	7169	8703	2940	2890	488
Marienberg	25966	19635	5437	11291	5236	5242	741
Oelsnitz	17806	13159	7862	9397	3710	3701	776
Plauen	9425	7467	399	4020	2310	2899	395
Reichenbach	27209	22196	19298	20258	5991	6216	624
Rochlitz	21910	16694	7268	10584	4881	5680	396
Schwarzenberg	21249	19400	10171	16178	9386	8609	966
Stollberg	34843	29318	19913	23241	5896	6296	802
Werdau	33881	26928	21968	27253	5699	6926	744
Zschopau	22373	19604	11017	12797	4288	4719	785
Zwickau	38840	30516	11971	20163	4863	6584	732
RB Chemnitz	785906	656003	474707	547259	223008	224577	44889
Stkrs. Dresden	191250	182873	167893	180579	113909	96058	28004
Stkrs. Görlitz	32826	26660	30936	31212	11686	9437	1345
Bautzen	42835	30984	17549	21364	12826	11124	1076
Bischofswerda	26901	17484	8224	11295	4790	5088	419
Dippoldiswalde	17656	12048	4963	5238	4910	4585	745
Dresden	46046	36036	22626	22070	14944	13448	1864
Freital	37026	29815	18977	20447	10717	8261	548
Görlitz	12015	6028	27	2876	2249	2916	151
Großenhain	15311	9542	4796	6807	3222	4137	274
Hoyerswerda	33966	30873	18624	22124	22459	23058	13759
Kamenz	21836	15066	4447	8860	5779	6478	327
Löbau	40006	25426	17343	14519	7543	7487	1338
Meißen	47839	36985	28049	26278	13492	11833	1491
Niesky	13921	7792	2235	2450	3174	3697	374
Pirna	46878	38166	29379	26585	17329	15302	2449
Riesa	34972	28144	16085	21730	16014	15438	4933
Sebnitz	20774	14081	9017	8294	4999	5235	384
Weißwasser	17097	12720	6874	8355	6813	7336	3761
Zittau	38439	27647	25240	23523	8469	8804	803
RB Dresden	737594	588370	433284	464606	285324	259722	64045
Stkrs. Leipzig	216390	212601	194701	208895	104300	95537	19742
Borna	34613	31823	17078	29139	18364	18355	3718
Delitzsch	19237	13257	7582	11995	6731	6757	782
Döbeln	38541	29095	21651	26007	9209	9383	982
Eilenburg	17576	13275	7983	10153	7461	7731	849
Geithain	13671	10634	4817	4744	3499	4262	505
Grimma	25129	19579	10220	13116	6933	7143	1058
Leipzig	62073	54703	36904	44139	27341	22787	4471
Oschatz	19668	13640	7420	9973	5081	5507	1357
Torgau	19453	13280	7074	9515	6368	6917	704
Wurzen	20229	15599	8751	12019	5849	6007	677
RB Leipzig	486580	427486	324181	379695	201136	190386	34845
Land insgesamt	2010080	1671859	1232172	1391560	709468	674685	143779

Sachsen

6 Wohneinheiten

6.3 Wohneinheiten nach Ausstattungsmerkmalen

Kreis	Wohn- einheiten insgesamt	Und zwar mit					
		Anschluß an das öffentliche Netz für			Innen- toilette	Bad/ Dusche	Fern-/ Zentral- heizung
		Wasser	Gas	Kanali- sation			
31.12.1981							
Stkrs. Chemnitz	140272	135639	111900	133425	89457	92878	51356
Stkrs. Plauen	36664	35684	31936	33187	20068	23756	7781
Stkrs. Zwickau	52653	50669	38632	50290	32630	35488	15028
Annaberg	35240	33510	19732	26996	10144	20688	5775
Aue	49530	46887	28826	38605	20353	29357	7733
Auerbach	31585	29659	14673	23741	9729	16682	4307
Brand-Erbisdorf	14489	12918	4129	5638	5525	9026	2616
Chemnitz	47489	44919	31022	34685	13688	25064	5582
Flöha	21949	20215	8404	15872	7558	11546	2433
Freiberg	33688	30246	20166	23159	17622	21287	6895
Glauchau	29944	27692	18501	24188	11825	17590	4440
Hainichen	28315	25072	15682	17438	10199	15384	3541
Hohenstein-Ernstthal	26480	25099	14468	18177	9672	15847	3931
Klingenthal	16192	14779	7348	10164	4494	8587	2201
Marienberg	26232	24089	6795	4713	9538	16114	3542
Oelsnitz	17401	15625	7635	9666	5547	9373	2261
Plauen	9629	8869	399	5054	3773	6432	1548
Reichenbach	26214	24372	17982	19869	7954	13157	2557
Rochlitz	21710	19620	7517	13184	7805	12332	2681
Schwarzenberg	22610	21923	11809	18403	12519	16186	3402
Stollberg	34595	32787	20102	26297	9452	18133	4575
Werdau	32776	30255	21078	26608	10108	16857	3415
Zschopau	22606	21610	10978	17696	6728	14050	3233
Zwickau	37723	34823	11558	20618	9821	19935	5181
RB Chemnitz	815986	766961	481272	617673	346209	485749	156014
Stkrs. Dresden	219582	215476	175097	211002	156228	154665	66415
Stkrs. Görlitz	35360	31885	31952	34188	17669	19822	6091
Bautzen	47122	41227	20695	29266	21465	27900	7629
Bischofswerda	26905	22553	9895	15199	8228	14676	2533
Dippoldiswalde	17749	15254	5243	6226	7253	10940	2252
Dresden	45697	41260	23396	24201	20073	25777	4784
Freital	37048	33567	20476	23902	15647	18324	4643
Görlitz	11923	8924	15	3608	4601	6891	1098
Großenhain	15585	13156	5287	4657	6309	9350	1858
Hoyerswerda	39390	38274	22565	28569	32521	34703	21376
Kamenz	22653	19764	5065	10387	9746	14545	1506
Löbau	39633	32384	18003	19305	12016	19950	4533
Meißen	49543	44578	29715	31139	21701	26582	7231
Niesky	14818	12133	2830	4092	6852	9655	2308
Pirna	49056	45166	32324	33185	24471	29507	8268
Riesa	38013	35313	17339	26130	23574	26918	11153
Sebnitz	20935	17843	10234	10495	8285	12216	1147
Weißwasser	21668	20075	9515	13259	14466	16750	10182
Zittau	38349	32684	26242	26112	12735	19978	3500
RB Dresden	791029	721516	465888	554922	423840	499149	168507
Stkrs. Leipzig	240568	238857	191312	234518	147064	156872	53958
Borna	35124	34072	17055	31392	23703	26583	6428
Delitzsch	20791	18845	7947	16756	12738	14043	3865
Döbeln	38238	34660	22014	28258	14798	20710	3260
Eilenburg	19246	17714	8063	13615	12719	14068	3624
Geithain	14248	13001	4882	7969	6536	9356	2573
Grimma	25501	23415	10744	17193	12486	15510	4460
Leipzig	59649	57085	36550	46878	33646	37576	9139
Oschatz	20039	17646	7772	11669	9224	12192	3382
Torgau	20105	18201	7786	12216	12238	14005	2396
Wurzen	20000	18335	8641	13735	9606	12131	2457
RB Leipzig	513509	491831	322766	434199	294758	333046	95542
Land insgesamt	2120524	1980308	1269928	1606794	1064807	1317944	420063

Sachsen

6 Wohneinheiten

6.4 Wohneinheiten in Wohngebäuden nach dem Baujahr der Gebäude

Kreis	Wohn- einheiten insgesamt	Darunter waren errichtet ...				
		vor 1870	1870 bis 1899	1900 bis 1918	1919 bis 1945	nach 1945
15.03.1961						
Stkrs. Chemnitz	101225	7297	25580	31884	26151	10313
Stkrs. Plauen	29950	1277	7005	11552	5935	4181
Stkrs. Zwickau	42646	5346	13222	8850	10777	4451
Annaberg	33393	10966	8137	6243	6443	1604
Aue	43782	9798	9108	9860	8751	6265
Auerbach	29846	4548	6724	12687	4745	1142
Brand-Erbisdorf	13381	5939	3230	1246	2009	957
Chemnitz	47568	11744	11480	10277	12409	1658
Flöha	19748	6372	4699	3586	4283	808
Freiberg	27599	10076	7284	3031	4303	2905
Glauchau	28915	10126	9246	3355	5315	873
Hainichen	26616	10437	6897	3627	4097	1558
Hohenstein-Ernstthal	24804	7381	6613	4011	5643	1156
Klingenthal	14746	3435	3958	3074	3528	751
Marienberg	24649	9018	5361	3745	5089	1436
Oelsnitz	16775	4100	4951	3132	3562	1030
Plauen	8332	2263	1658	1848	1746	817
Reichenbach	25992	5532	9103	4685	5764	908
Rochlitz	19911	9836	3901	2219	2818	1137
Schwarzenberg	19570	3399	2950	3307	4661	5253
Stollberg	33284	6274	8149	7684	9300	1877
Werdau	33389	7632	11228	6554	6479	1496
Zschopau	20159	7016	4012	2464	5392	1275
Zwickau	37842	12368	9346	6148	8365	1615
RB Chemnitz	724122	172180	183842	155069	157565	55466
Stkrs. Dresden	163466	11019	50372	35945	48065	18065
Stkrs. Görlitz	28595	5626	12393	4499	4410	1667
Bautzen	39750	10952	8139	7612	9211	3836
Bischofswerda	25350	8963	5482	4108	5433	1364
Dippoldiswalde	15226	5968	3167	1895	2661	1535
Dresden	41822	8189	12438	7171	11937	2087
Freital	35629	10898	9176	5405	8139	2011
Görlitz	11908	5102	2649	1363	1434	1360
Großenhain	13408	4475	3380	1577	2673	1303
Hoyerswerda	21178	1424	2176	2757	7705	7116
Kamenz	18459	5251	3612	2895	4762	1939
Löbau	36309	15317	7389	5456	6195	1952
Meißen	44709	13254	13552	6214	9204	2485
Niesky	12294	2144	2421	1907	3443	2379
Pirna	41020	11379	11097	5038	9891	3615
Riesa	27961	6103	5726	4386	7386	4360
Sebnitz	19107	7148	4641	3466	3004	848
Weißwasser	12928	1071	2021	3528	4542	1766
Zittau	35368	14670	7454	6303	5197	1744
RB Dresden	644487	148953	167285	111525	155292	61432
Stkrs. Leipzig	199443	9780	70330	62068	47423	9842
Borna	29362	7781	4919	3746	8181	4735
Delitzsch	17355	5246	3237	3193	3745	1934
Döbeln	36171	13210	9626	4862	6182	2291
Eilenburg	15503	3410	2704	2781	4260	2348
Geithain	12585	6409	2487	1043	1416	1230
Grimma	23373	6936	6266	3716	4733	1722
Leipzig	57515	6684	9829	14257	22438	4307
Oschatz	17045	6864	4105	1933	2683	1460
Torgau	17378	5935	3322	2426	3562	2133
Wurzen	18935	4766	4589	3324	4308	1948
RB Leipzig	444665	77021	121414	103349	108931	33950
Land insgesamt	1813274	398154	472541	369943	421788	150848

Sachsen

6 Wohneinheiten

6.4 Wohneinheiten in Wohngebäuden nach dem Baujahr der Gebäude

Kreis	Wohn- einheiten insgesamt	Darunter waren errichtet ...					
		vor 1870	1870 bis 1899	1900 bis 1918	1919 bis 1945	1946 bis 1960	1961 bis 1970
01.01.1971							
Stkrs. Chemnitz	118639	6571	24991	32060	26499	12518	15905
Stkrs. Plauen	33134	1095	6719	11761	6088	3554	3915
Stkrs. Zwickau	47250	3624	12520	9449	10539	4521	6575
Annaberg	33783	10227	8402	5897	6455	1555	1227
Aue	47398	9500	9639	10024	9218	6642	2317
Auerbach	30556	3655	6965	12859	4821	1197	1016
Brand-Erbisdorf	14013	5313	3350	1255	1851	980	1233
Chemnitz	48168	10193	12192	10285	12547	1594	1309
Flöha	21630	6537	5006	3636	4453	824	1117
Freiberg	30894	8678	7768	3163	4196	2840	4200
Glauchau	30442	8673	9744	3679	5391	1158	1775
Hainichen	28372	9026	7671	4068	3994	1723	1862
Hohenstein-Ernstthal	26265	5819	7602	4077	5708	1536	1495
Klingenthal	15986	3427	4513	3341	3560	706	403
Marienberg	25429	9106	5479	3571	4767	1262	1132
Oelsnitz	17395	3302	5450	3180	3449	1233	747
Plauen	9228	2059	1945	1954	1772	906	569
Reichenbach	26765	4862	9125	4852	5698	1155	1032
Rochlitz	21587	8983	4403	2475	2957	1252	1497
Schwarzenberg	20992	3491	2633	3345	4677	5652	1180
Stollberg	34477	5624	8382	8149	9237	2034	1014
Werdau	33517	6353	11125	6987	6103	1399	1508
Zschopau	22054	6683	4428	2749	5411	1255	1473
Zwickau	38435	10828	10312	6266	8250	1598	1169
RB Chemnitz	776409	153629	190364	159082	157641	59094	55670
Stkrs. Dresden	190056	10044	50635	36940	49955	18593	23377
Stkrs. Görlitz	32596	6971	12365	4357	4560	2001	2321
Bautzen	42010	9486	8484	7963	9057	3840	3100
Bischofswerda	26573	8188	6050	4384	5546	1287	1034
Dippoldiswalde	17076	6705	3024	2012	2896	1530	870
Dresden	45309	7520	13001	7661	11884	2345	2671
Freital	36538	9095	9657	5738	8080	2178	1705
Görlitz	11768	4436	2745	1382	1385	1140	661
Großenhain	15095	4253	4078	1957	2623	1290	888
Hoyerswerda	33657	1274	2035	2851	7649	6845	12919
Kamenz	21426	5209	3995	3104	5181	2013	1890
Löbau	39316	14691	8481	5478	6348	1919	2272
Meißen	47136	11166	14071	7271	9166	2909	2439
Niesky	13610	1902	2530	2102	3597	2221	1202
Pirna	46077	11290	11540	5025	10064	3858	4129
Riesa	34695	5135	5945	4629	7393	3700	7821
Sebnitz	20309	6404	4612	3611	3017	1060	1488
Weißwasser	16864	872	1914	3344	4632	1840	4229
Zittau	37777	13796	8312	6633	5350	1706	1881
RB Dresden	727888	138437	173474	116442	158383	62275	76897
Stkrs. Leipzig	215349	6667	66935	66242	48512	12959	13775
Borna	34134	5667	5004	3707	7759	5168	6793
Delitzsch	18893	4162	3433	3260	3988	2007	2024
Döbeln	37958	11898	10186	5470	6150	2271	1928
Eilenburg	17306	2629	2870	2678	4200	2361	2554
Geithain	13358	5763	2843	1024	1500	1213	992
Grimma	24715	6201	6385	4068	4659	1972	1369
Leipzig	61149	5526	9766	14477	22793	5041	3486
Oschatz	19332	6349	4754	2156	2777	1573	1677
Torgau	19131	5410	3300	2668	3672	2180	1892
Wurzen	19864	3999	4898	3417	4333	1944	1244
RB Leipzig	481189	64271	120374	109167	110343	38689	37734
Land insgesamt	1985486	356337	484212	384691	426367	160058	170301

Sachsen

7 Durchschnittswerte

Kreis	Wohneinheiten	Wohnfläche	Wohnräume	Wohnfläche	Wohnräume
	je 1000 Einw. *)	je Wohneinheit		je Einwohner *)	
	Anzahl	m²	Anzahl	m²	Anzahl
15.03.1961					
Stkrs. Chemnitz	359	50,6	2,29	17,9	0,82
Stkrs. Plauen	386	50,3	2,20	19,1	0,85
Stkrs. Zwickau	337	50,4	2,43	16,7	0,82
Annaberg	360	43,8	2,25	15,4	0,81
Aue	320	46,7	2,25	14,7	0,72
Auerbach	361	46,3	2,20	16,1	0,79
Brand-Erbisdorf	348	45,4	2,44	15,4	0,85
Chemnitz	369	45,7	2,25	16,6	0,83
Flöha	331	46,2	2,35	14,9	0,78
Freiberg	321	50,1	2,63	15,8	0,85
Glauchau	370	50,6	2,34	18,3	0,86
Hainichen	338	49,4	2,60	16,4	0,88
Hohenstein-Ernstthal	359	46,0	2,26	16,3	0,81
Klingenthal	366	44,7	2,13	15,7	0,78
Marienberg	355	43,5	2,03	15,0	0,72
Oelsnitz	375	45,1	2,27	16,3	0,85
Plauen	330	53,3	2,66	16,8	0,88
Reichenbach	381	45,5	2,16	17,0	0,82
Rochlitz	341	49,7	2,72	16,7	0,93
Schwarzenberg	338	49,5	2,35	15,7	0,79
Stollberg	345	45,2	2,19	15,3	0,76
Werdau	371	45,7	2,35	16,7	0,87
Zschopau	343	44,4	2,06	14,8	0,71
Zwickau	356	43,5	2,09	15,3	0,74
RB Chemnitz	353	47,4	2,29	16,3	0,81
Stkrs. Dresden	336	57,8	2,66	19,2	0,89
Stkrs. Görlitz	325	58,0	2,55	18,6	0,83
Bautzen	312	51,6	2,74	15,7	0,86
Bischofswerda	351	48,0	2,63	16,6	0,92
Dippoldiswalde	307	49,2	2,85	14,5	0,87
Dresden	324	52,2	2,71	16,5	0,88
Freital	362	45,2	2,46	16,0	0,89
Görlitz	321	47,7	2,72	15,0	0,87
Großenhain	294	54,5	3,02	15,7	0,89
Hoyerswerda	280	56,1	2,76	15,2	0,77
Kamenz	304	55,2	2,94	16,4	0,89
Löbau	333	49,0	2,46	16,0	0,82
Meißen	344	49,9	2,66	16,8	0,92
Niesky	312	51,8	2,61	15,6	0,82
Pirna	343	49,2	2,61	16,4	0,89
Riesa	316	50,1	2,75	15,5	0,87
Sebnitz	359	47,0	2,74	16,5	0,98
Weißwasser	315	52,2	2,38	16,0	0,75
Zittau	335	51,4	2,39	16,7	0,80
RB Dresden	329	52,6	2,65	17,0	0,87
Stkrs. Leipzig	343	61,4	3,02	20,9	1,04
Borna	312	53,2	2,91	16,1	0,91
Delitzsch	312	49,0	2,73	14,9	0,85
Döbeln	346	48,0	2,66	16,1	0,92
Eilenburg	318	51,6	2,78	16,1	0,88
Geithain	326	48,4	2,88	15,4	0,94
Grimma	335	52,1	2,88	17,0	0,96
Leipzig	332	52,9	2,82	17,2	0,94
Oschatz	307	52,1	3,01	15,7	0,92
Torgau	305	55,8	2,78	16,6	0,85
Wurzen	343	50,3	2,70	16,9	0,93
RB Leipzig	334	56,0	2,90	18,3	0,97
Land insgesamt	339	51,3	2,57	17,1	0,87

*) Bevölkerungsstand am 31.12.1961.

Sachsen

7 Durchschnittswerte

Kreis	Wohneinheiten je 1000 Einw. *)	Wohnfläche	Räume	Wohnräume	Wohnfläche	Räume	Wohnräume
	Anzahl	m²	je Wohneinheit Anzahl	je Einwohner *) Anzahl	m²	je Einwohner *) Anzahl	je Einwohner *) Anzahl
01.01.1971							
Stkrs. Chemnitz	398	52,5	3,27	2,35	20,8	1,30	0,94
Stkrs. Plauen	408	52,6	3,26	2,35	21,2	1,33	0,96
Stkrs. Zwickau	375	53,4	3,38	2,41	19,9	1,27	0,90
Annaberg	372	50,3	3,30	2,32	18,4	1,23	0,86
Aue	356	50,5	3,33	2,37	17,7	1,18	0,84
Auerbach	385	52,2	3,38	2,43	19,7	1,30	0,94
Brand-Erbisdorf	366	52,9	3,58	2,62	19,0	1,31	0,96
Chemnitz	399	50,6	3,39	2,45	19,9	1,35	0,98
Flöha	376	50,3	3,37	2,45	18,6	1,27	0,92
Freiberg	358	55,9	3,68	2,77	19,8	1,32	0,99
Glauchau	397	52,8	3,47	2,50	20,7	1,37	0,99
Hainichen	379	54,2	3,51	2,61	20,3	1,33	0,99
Hohenstein-Ernstthal	386	50,0	3,36	2,41	19,1	1,30	0,93
Klingenthal	411	48,9	3,21	2,26	19,7	1,32	0,93
Marienberg	373	50,7	3,30	2,36	18,5	1,23	0,88
Oelsnitz	406	51,6	3,25	2,30	20,4	1,32	0,93
Plauen	366	59,9	3,69	2,72	21,5	1,35	1,00
Reichenbach	409	49,2	3,26	2,29	19,8	1,33	0,94
Rochlitz	382	56,1	3,70	2,75	21,1	1,41	1,05
Schwarzenberg	349	53,4	3,42	2,49	18,4	1,19	0,87
Stollberg	375	48,8	3,30	2,36	18,1	1,24	0,88
Werdau	390	51,3	3,36	2,45	19,8	1,31	0,96
Zschopau	375	49,2	3,31	2,34	18,2	1,24	0,88
Zwickau	395	49,3	3,27	2,33	19,3	1,29	0,92
RB Chemnitz	384	51,8	3,36	2,42	19,6	1,29	0,93
Stkrs. Dresden	381	58,3	3,54	2,61	22,1	1,35	0,99
Stkrs. Görlitz	375	57,9	3,35	2,48	21,6	1,26	0,93
Bautzen	328	59,8	3,72	2,83	19,2	1,22	0,93
Bischofswerda	372	54,4	3,48	2,57	20,0	1,30	0,96
Dippoldiswalde	360	55,4	3,68	2,77	19,3	1,32	1,00
Dresden	364	57,3	3,62	2,70	20,5	1,32	0,98
Freital	387	50,2	3,43	2,52	19,2	1,33	0,98
Görlitz	350	59,6	3,55	2,67	20,4	1,24	0,93
Großenhain	341	60,0	3,87	2,97	20,2	1,32	1,01
Hoyerswerda	315	58,9	3,75	2,80	18,4	1,18	0,88
Kamenz	338	59,0	3,72	2,83	19,6	1,26	0,96
Löbau	368	54,5	3,36	2,45	19,7	1,24	0,90
Meißen	369	55,1	3,66	2,75	20,0	1,35	1,01
Niesky	335	58,9	3,66	2,72	19,3	1,23	0,91
Pirna	371	54,0	3,52	2,61	19,7	1,31	0,97
Riesa	341	55,4	3,68	2,75	18,7	1,25	0,94
Sebnitz	373	54,6	3,54	2,68	19,9	1,32	1,00
Weißwasser	363	57,8	3,55	2,59	20,7	1,29	0,94
Zittau	370	55,5	3,31	2,47	20,2	1,23	0,91
RB Dresden	363	56,7	3,56	2,65	20,3	1,29	0,96
Stkrs. Leipzig	371	62,3	3,91	2,94	23,0	1,45	1,09
Borna	359	57,7	3,80	2,85	20,4	1,36	1,02
Delitzsch	341	56,1	3,69	2,76	18,8	1,26	0,94
Döbeln	371	55,2	3,63	2,71	20,1	1,35	1,00
Eilenburg	338	60,3	3,88	2,92	20,1	1,31	0,99
Geithain	360	57,6	3,73	2,83	20,3	1,34	1,02
Grimma	358	58,5	3,82	2,88	20,6	1,36	1,03
Leipzig	365	56,8	3,77	2,82	20,4	1,37	1,03
Oschatz	355	57,7	3,75	2,85	20,2	1,33	1,01
Torgau	337	62,2	3,76	2,83	20,6	1,27	0,95
Wurzen	360	56,5	3,74	2,80	20,0	1,34	1,01
RB Leipzig	363	59,6	3,82	2,87	21,4	1,39	1,04
Land insgesamt	371	55,5	3,55	2,61	20,3	1,32	0,97

*) Bevölkerungsstand der Volkszählung am 01.01.1971.

Sachsen

7 Durchschnittswerte

Kreis	Wohneinheiten	Wohnfläche	Räume	Wohnräume	Wohnfläche	Räume	Wohnräume
	je 1000 Einw. *)		je Wohneinheit			je Einwohner *)	
	Anzahl	m²	Anzahl		m²	Anzahl	
31.12.1981							
Stkrs. Chemnitz	440	56,2	3,40	2,52	24,7	1,50	1,11
Stkrs. Plauen	465	56,6	3,42	2,51	26,3	1,59	1,17
Stkrs. Zwickau	434	56,7	3,53	2,60	24,5	1,53	1,13
Annaberg	416	57,6	3,55	2,66	23,8	1,48	1,11
Aue	400	55,4	3,49	2,59	22,0	1,40	1,04
Auerbach	437	58,8	3,57	2,65	25,5	1,56	1,16
Brand-Erbisdorf	389	60,5	3,80	2,87	23,3	1,48	1,12
Chemnitz	441	56,4	3,56	2,66	24,8	1,57	1,17
Flöha	416	56,7	3,56	2,65	23,4	1,48	1,10
Freiberg	402	60,5	3,75	2,83	24,2	1,51	1,14
Glauchau	430	60,0	3,67	2,76	25,7	1,58	1,19
Hainichen	415	60,2	3,68	2,77	24,8	1,53	1,15
Hohenstein-Ernestthal	427	57,4	3,59	2,69	24,4	1,53	1,15
Klingenthal	453	55,6	3,45	2,56	24,9	1,56	1,16
Marienberg	399	59,1	3,62	2,71	23,4	1,45	1,08
Oelsnitz	440	59,6	3,55	2,66	26,1	1,56	1,17
Plauen	402	67,3	3,90	2,98	26,9	1,57	1,20
Reichenbach	447	55,3	3,46	2,54	24,6	1,55	1,13
Rochlitz	415	62,4	3,81	2,89	25,8	1,58	1,20
Schwarzenberg	387	57,7	3,58	2,66	22,2	1,39	1,03
Stollberg	414	55,0	3,53	2,64	22,7	1,46	1,09
Werdau	434	57,1	3,55	2,63	24,7	1,54	1,14
Zschopau	401	56,6	3,59	2,72	22,6	1,44	1,09
Zwickau	431	57,1	3,53	2,63	24,5	1,52	1,13
RB Chemnitz	425	57,5	3,55	2,64	24,3	1,51	1,12
Stkrs. Dresden	421	60,3	3,57	2,64	25,4	1,50	1,11
Stkrs. Görlitz	437	62,0	3,51	2,59	27,1	1,53	1,13
Bautzen	372	64,4	3,83	2,92	23,8	1,42	1,08
Bischofswerda	396	61,8	3,70	2,80	24,3	1,47	1,11
Dippoldiswalde	390	62,5	3,86	2,95	23,9	1,51	1,15
Dresden	403	61,9	3,73	2,79	24,7	1,50	1,12
Freital	431	56,1	3,59	2,66	24,1	1,54	1,14
Görlitz	387	69,5	3,88	2,99	26,8	1,50	1,16
Großenhain	372	67,5	4,05	3,12	25,0	1,51	1,16
Hoyerswerda	344	62,2	3,87	2,92	21,4	1,33	1,01
Kamenz	367	66,2	3,99	3,06	24,1	1,46	1,12
Löbau	398	62,7	3,57	2,72	24,8	1,42	1,08
Meißen	402	59,9	3,78	2,85	24,0	1,52	1,14
Niesky	375	68,3	3,99	3,05	25,4	1,49	1,14
Pirna	416	58,6	3,63	2,71	24,3	1,51	1,13
Riesa	378	60,3	3,77	2,82	22,8	1,43	1,07
Sebnitz	389	61,8	3,75	2,85	23,8	1,46	1,11
Weißwasser	372	62,8	3,78	2,83	23,4	1,41	1,05
Zittau	407	61,5	3,53	2,66	24,9	1,44	1,09
RB Dresden	400	61,5	3,69	2,76	24,5	1,47	1,11
Stkrs. Leipzig	430	63,5	3,87	2,90	27,2	1,66	1,25
Borna	391	60,8	3,85	2,89	23,7	1,51	1,13
Delitzsch	385	63,5	3,91	2,95	24,4	1,51	1,14
Döbeln	406	60,9	3,79	2,85	24,6	1,54	1,16
Eilenburg	371	66,4	4,00	3,04	24,6	1,49	1,13
Geithain	389	65,7	3,96	3,03	25,5	1,54	1,18
Grimma	385	65,1	3,98	3,02	24,9	1,53	1,16
Leipzig	409	61,7	3,87	2,91	25,1	1,58	1,19
Oschatz	382	63,8	3,92	2,98	24,3	1,50	1,14
Torgau	366	69,0	3,99	3,04	25,2	1,46	1,11
Wurzen	384	63,2	3,92	2,97	24,2	1,51	1,14
RB Leipzig	408	63,4	3,88	2,92	25,8	1,59	1,19
Land insgesamt	412	60,4	3,68	2,76	24,7	1,51	1,13

*) Bevölkerungsstand der Volkszählung am 31.12.1981.

Sachsen-Anhalt

Volks- und Berufszählungen

Sachsen - Anhalt

2 Bevölkerung am Ort der Hauptwohnung

2.1 Bevölkerung am Ort der Hauptwohnung nach Altersgruppen und Geschlecht

2.1.1 Personen insgesamt

Kreis	Bevölkerung am Ort der Hauptwohnung								
	ins- gesamt	davon im Alter von ... bis unter ... Jahren							
		unter 6	6 - 15	15 - 18	18 - 25	25 - 45	45 - 60	60 - 65	65 u. mehr
31.12.1964									
Stkrs. Dessau	95452	9600	12231	3233	8835	24534	17649	6652	12718
Bernburg	92737	9273	13641	3639	8307	23101	15636	6221	12919
Bitterfeld	138928	13642	18963	4979	13510	36396	25050	9734	16654
Gräfenhainichen	41121	4405	5869	1461	3757	10602	6920	2798	5309
Jessen	33842	3715	5025	996	2467	8554	5794	2327	4964
Köthen	92608	9107	13490	3548	9203	22740	16147	6154	12219
Roßlau	42399	4218	5938	1633	3816	10516	7579	3005	5694
Wittenberg	96067	9663	12936	3222	8806	23458	17879	6678	13425
Zerbst	44420	5015	6998	1714	3489	10916	7411	2880	5997
RB Dessau	677574	68638	95091	24425	62190	170817	120065	46449	89899
Stkrs. Halle (Saale)	273987	25258	33871	10106	29870	70815	46885	18196	38986
Aschersleben	73895	7245	10094	2784	6575	18695	13279	5041	10182
Eisleben	95316	9289	13805	3610	8481	24019	16741	6494	12877
Hettstedt	61268	6032	8979	2351	5273	15724	10583	4004	8322
Hohenmölsen	37808	3810	5736	1277	3147	9702	6432	2732	4972
Merseburg	154270	15200	21418	6318	16841	41522	25361	10036	17574
Naumburg	65869	6774	9726	2623	5772	15610	11042	4427	9895
Nebra	32403	3569	5312	1170	2677	8211	5207	2010	4247
Querfurt	36947	3800	6109	1513	2975	9480	5733	2484	4853
Saalkreis	83857	8339	13023	3354	7248	21175	14515	5684	10519
Sangerhausen	78920	8605	12338	3042	6607	21263	12578	4740	9747
Weißenfels	81504	8177	11190	3072	7625	21152	13852	5635	10801
Zeitz	97076	8945	13171	3296	8443	24578	17248	7223	14172
RB Halle	1173120	115043	164772	44516	111534	301946	199456	78706	167147
Stkrs. Magdeburg	265091	24903	30498	9049	28317	68068	46704	17927	39625
Burg	71463	8024	10257	2760	6320	18189	11737	4615	9561
Gardelegen	28872	3361	4538	1087	2309	7049	4868	1897	3763
Genthin	41930	4631	6010	1399	3405	10141	7262	2951	6131
Halberstadt	99613	10223	14481	3756	8266	24419	17032	6609	14827
Haldensleben	68797	7131	10558	2382	5316	16844	11969	4711	9886
Havelberg	22261	2707	3514	729	1773	5292	3639	1394	3213
Kalbe (Milde)	21578	2634	3584	704	1451	5168	3679	1417	2941
Klötze	33845	3749	5078	1138	2481	8239	6064	2203	4893
Oschersleben	53041	5498	8019	1957	4259	13197	9227	3600	7284
Osterburg	50430	5987	8279	1947	3835	12388	8018	3210	6766
Quedlinburg	96047	9318	13162	3828	8890	23344	16969	6494	14042
Salzwedel	43294	4792	6445	1430	3191	10494	7681	2871	6390
Schönebeck	94360	9772	13375	3362	8324	24022	16464	6264	12777
Staßfurt	83235	8230	11232	3213	7399	20282	14323	5923	12633
Stendal	73265	7882	10138	2458	6362	17934	12831	4938	10722
Tangerhütte	23479	2425	3502	724	1748	5622	4087	1739	3632
Wanzleben	50548	5133	7684	1892	3983	12448	8624	3504	7280
Wernigerode	105638	10275	14892	4135	9477	27490	17651	6883	14835
Wolmirstedt	47921	4742	7001	1646	4088	11862	8576	3268	6738
RB Magdeburg	1374708	141417	192247	49596	121194	342492	237405	92418	197939
Land insgesamt	3225402	325098	452110	118537	294918	815255	556926	217573	444985

Sachsen - Anhalt

2 Bevölkerung am Ort der Hauptwohnung

2.1 Bevölkerung am Ort der Hauptwohnung nach Altersgruppen und Geschlecht

2.1.2 Männliche Personen

Kreis	Bevölkerung am Ort der Hauptwohnung								
	ins- gesamt	davon im Alter von ... bis unter ... Jahren							
		unter 6	6 - 15	15 - 18	18 - 25	25 - 45	45 - 60	60 - 65	65 u. mehr
31.12.1964									
Stkrs. Dessau	43470	4941	6221	1629	4247	11187	7301	3030	4914
Bernburg	42750	4759	7012	1835	4274	10727	6274	2732	5137
Bitterfeld	64407	6942	9489	2570	6771	16953	10272	4536	6874
Gräfenhainichen	19275	2311	2990	774	1921	5010	2816	1289	2164
Jessen	15216	1892	2525	509	1153	3950	2239	1028	1920
Köthen	42780	4603	6998	1756	4833	10508	6636	2757	4689
Roßlau	19533	2169	3020	823	1926	4856	3092	1315	2332
Wittenberg	43255	4863	6622	1619	4319	10633	7115	2864	5220
Zerbst	20517	2543	3593	874	1774	5072	3032	1264	2365
RB Dessau	311203	35023	48470	12389	31218	78896	48777	20815	35615
Stkrs. Halle (Saale)	122757	12850	17384	5115	14614	31830	18567	7742	14655
Aschersleben	33887	3699	5214	1398	3282	8536	5490	2240	4028
Eisleben	44875	4785	7085	2004	4540	11277	7088	2966	5130
Hettstedt	28896	3128	4683	1218	2684	7390	4508	1850	3435
Hohenmölsen	17468	1968	2912	629	1586	4475	2592	1246	2060
Merseburg	74807	7795	11003	3320	9155	19914	11091	4868	7661
Naumburg	29496	3552	4895	1332	2920	6991	4285	1891	3630
Nebra	15106	1829	2702	599	1392	3855	2123	877	1729
Querfurt	17231	1932	3060	814	1518	4389	2352	1138	2028
Saalkreis	39285	4263	6643	1756	3713	9902	6154	2535	4319
Sangerhausen	37194	4459	6206	1600	3371	10049	5339	2173	3997
Weißenfels	37354	4146	5797	1459	3743	9742	5544	2510	4413
Zeitz	44003	4654	6682	1669	4119	11121	6877	3244	5637
RB Halle	542359	59060	84266	22913	56637	139471	82010	35280	62722
Stkrs. Magdeburg	120674	12750	15573	4554	14957	31183	19065	7635	14957
Burg	32791	4162	5300	1489	3142	8469	4566	2023	3640
Gerdelegen	13489	1715	2358	604	1195	3292	1944	879	1502
Genthin	19051	2359	3036	696	1650	4674	2922	1299	2415
Halberstadt	45370	5216	7439	1850	4095	11254	6872	2884	5760
Haldensleben	31532	3682	5491	1164	2737	7879	4730	1988	3861
Havelberg	10253	1377	1814	363	898	2492	1443	605	1261
Kalbe (Milde)	10092	1357	1851	364	757	2425	1495	645	1198
Klötze	15696	1924	2666	600	1235	3915	2432	1013	1911
Oschersleben	24474	2787	4112	1015	2101	6263	3669	1564	2963
Osterburg	23240	3096	4163	920	1905	5779	3248	1379	2750
Quedlinburg	43269	4831	6752	1894	4258	10611	6836	2829	5258
Salzwedel	19700	2429	3301	713	1592	4857	3033	1213	2562
Schönebeck	43366	4920	6915	1737	4183	11162	6656	2781	5012
Staßfurt	37986	4132	5752	1616	3680	9331	5802	2611	5062
Stendal	33035	3980	5088	1214	3206	8268	5058	2101	4120
Tangerhütte	10743	1255	1753	380	875	2648	1630	761	1441
Wanzleben	23281	2671	3969	920	1963	5830	3499	1527	2902
Wernigerode	47721	5265	7642	2047	4598	12533	7190	2962	5484
Wolmirstedt	22114	2361	3603	829	2061	5599	3557	1436	2668
RB Magdeburg	627877	72269	98578	24969	61088	158464	95647	40135	76727
Land insgesamt	1481439	166352	231314	60271	148943	376831	226434	96230	175064

Sachsen - Anhalt

2 Bevölkerung am Ort der Hauptwohnung

2.1 Bevölkerung am Ort der Hauptwohnung nach Altersgruppen und Geschlecht

2.1.3 Weibliche Personen

Kreis	Bevölkerung am Ort der Hauptwohnung								
	ins- gesamt	davon im Alter von ... bis unter ... Jahren							
		unter 6	6 - 15	15 - 18	18 - 25	25 - 45	45 - 60	60 - 65	65 u. mehr
31.12.1964									
Stkrs. Dessau	51982	4659	6010	1604	4588	13347	10348	3622	7804
Bernburg	49987	4514	6629	1804	4033	12374	9362	3489	7782
Bitterfeld	74521	6700	9474	2409	6739	19443	14778	5198	9780
Gräfenhainichen	21846	2094	2879	687	1836	5592	4104	1509	3145
Jessen	18626	1823	2500	487	1314	4604	3555	1299	3044
Köthen	49828	4504	6492	1792	4370	12232	9511	3397	7530
Roßlau	22866	2049	2918	810	1890	5660	4487	1690	3362
Wittenberg	52812	4800	6314	1603	4487	12825	10764	3814	8205
Zerbst	23903	2472	3405	840	1715	5844	4379	1616	3632
RB Dessau	366371	33615	46621	12036	30972	91921	71288	25634	54284
Stkrs. Halle (Saale)	151230	12408	16487	4991	15256	38985	28318	10454	24331
Aschersleben	40008	3546	4880	1386	3293	10159	7789	2801	6154
Eisleben	50441	4504	6720	1606	3941	12742	9653	3528	7747
Hettstedt	32372	2904	4296	1133	2589	8334	6075	2154	4887
Hohenmölsen	20340	1842	2824	648	1561	5227	3840	1486	2912
Merseburg	79463	7405	10415	2998	7686	21608	14270	5168	9913
Naumburg	36373	3222	4831	1291	2852	8619	6757	2536	6265
Nebra	17297	1740	2610	571	1285	4356	3084	1133	2518
Querfurt	19716	1868	3049	699	1457	5091	3381	1346	2825
Saalkreis	44572	4076	6380	1598	3535	11273	8361	3149	6200
Sangerhausen	41726	4146	6132	1442	3236	11214	7239	2567	5750
Weißenfels	44150	4031	5393	1613	3882	11410	8308	3125	6388
Zeitz	53073	4291	6489	1627	4324	13457	10371	3979	8535
RB Halle	630761	55983	80506	21603	54897	162475	117446	43426	94425
Stkrs. Magdeburg	144417	12153	14925	4495	13360	36885	27639	10292	24668
Burg	38672	3862	4957	1271	3178	9720	7171	2592	5921
Gardelegen	15383	1646	2180	483	1114	3757	2924	1018	2261
Genthin	22879	2272	2974	703	1755	5467	4340	1652	3716
Halberstadt	54243	5007	7042	1906	4171	13165	10160	3725	9067
Haldensleben	37265	3449	5067	1218	2579	8965	7239	2723	6025
Havelberg	12008	1330	1700	366	875	2800	2196	789	1952
Kalbe (Milde)	11486	1277	1733	340	694	2743	2184	772	1743
Klötze	18149	1825	2412	538	1246	4324	3632	1190	2982
Oschersleben	28567	2711	3907	942	2158	6934	5558	2036	4321
Osterburg	27190	2891	4116	1027	1930	6609	4770	1831	4016
Quedlinburg	52778	4487	6410	1934	4632	12733	10133	3665	8784
Salzwedel	23594	2363	3144	717	1599	5637	4648	1658	3828
Schönebeck	50994	4852	6460	1625	4141	12860	9808	3483	7765
Steißfurt	45249	4098	5480	1597	3719	10951	8521	3312	7571
Stendal	40230	3902	5050	1244	3156	9666	7773	2837	6602
Tangerhütte	12736	1170	1749	344	873	2974	2457	978	2191
Wanzleben	27267	2462	3715	972	2020	6618	5125	1977	4378
Wernigerode	57917	5010	7250	2088	4879	14957	10461	3921	9351
Wolmirstedt	25807	2381	3398	817	2027	6263	5019	1832	4070
RB Magdeburg	746831	69148	93669	24627	60106	184028	141758	52283	121212
Land insgesamt	1743963	158746	220796	58266	145975	438424	330492	121343	269921

S a c h s e n - A n h a l t

2 Bevölkerung am Ort der Hauptwohnung

2.1 Bevölkerung am Ort der Hauptwohnung nach Altersgruppen und Geschlecht

2.1.1 Personen insgesamt

Kreis	Bevölkerung am Ort der Hauptwohnung								
	ins- gesamt	davon im Alter von ... bis unter ... Jahren							
		unter 6	6 - 15	15 - 18	18 - 25	25 - 45	45 - 60	60 - 65	65 u. mehr
01.01.1971									
Stkrs. Dessau	98402	8584	13651	4143	8167	27559	14691	6830	14777
Bernburg	91167	7892	13358	4826	8539	23188	13833	5715	13818
Bitterfeld	138761	12011	19360	6499	12435	38293	21254	9300	19609
Gräfenhainichen	41340	3550	6358	1976	3569	11095	6155	2610	6029
Jessen	33925	2919	5232	1717	2834	8547	5073	2236	5367
Köthen	90462	7865	12903	4408	8902	22892	13811	6160	13521
Roßlau	41292	3432	5922	1955	3803	10621	6473	2755	6331
Wittenberg	96491	8559	13789	4459	8020	25320	14908	6657	14779
Zerbst	43900	3861	7249	2275	4069	10869	6425	2693	6459
RB Dessau	675740	58673	97818	32258	60338	178384	102623	44956	100690
Stkrs. Halle (Saale)	292551	28337	39167	12100	25895	84429	43242	17479	41902
Aschersleben	73506	6318	10376	3473	6758	18889	11734	4962	10996
Eisleben	89454	6867	12668	4550	8314	22770	14101	6225	13959
Hettstedt	61156	5094	8871	3003	5718	16092	9541	3843	8994
Hohenmölsen	35233	2631	5116	1833	3303	8893	5410	2416	5631
Merseburg	148833	13122	21619	7138	14078	41046	22613	9020	20197
Naumburg	64712	5497	9641	3422	5961	15861	9643	4148	10539
Nebra	32642	2899	5305	1710	3312	8147	4785	1887	4597
Querfurt	36041	3050	5435	2000	3712	8820	5437	2121	5466
Saalkreis	80709	6739	11840	4382	7909	20170	12419	5346	11904
Sangerhausen	82338	7532	12915	4335	8020	22384	12015	4577	10560
Weißenfels	79134	6673	11273	3644	7048	21110	12044	5171	12171
Zeitz	94818	7542	12726	4402	8365	24225	15175	6545	15838
RB Halle	1171127	102301	166952	55992	108393	312836	178159	73740	172754
Stkrs. Magdeburg	272237	24458	36449	10708	22650	77200	41722	17396	41654
Burg	70575	6272	11042	3792	6054	18736	9951	4413	10315
Gardelegen	28674	2519	4819	1557	2616	7144	4204	1826	3909
Genthin	41602	3608	6440	2088	3632	10369	6151	2735	6579
Halberstadt	98973	8670	14699	4842	9221	24654	15054	6269	15564
Haldensleben	66641	5549	10179	3526	6182	16197	10017	4505	10486
Havelberg	22541	2177	3845	1194	1996	5469	3109	1401	3350
Kalbe (Milde)	21127	1914	3678	1173	1891	4944	3087	1344	3096
Klötze	33107	2910	5286	1651	2780	7965	5139	2262	5114
Oschersleben	51761	4371	7771	2732	4822	12869	8035	3374	7787
Osterburg	50305	5026	8555	2905	4627	12086	7092	2893	7121
Quedlinburg	96148	8731	13635	4537	8893	24485	14937	6308	14622
Salzwedel	42586	3726	6854	2140	3675	10439	6470	2758	6524
Schönebeck	95147	8455	14255	4559	8389	25251	14399	6035	13804
Staßfurt	81129	7088	11570	3625	7504	20399	12535	5170	13238
Stendal	73188	6832	11280	3418	6138	18908	10804	4705	11103
Tangerhütte	23385	2055	3652	1166	2032	5585	3495	1524	3876
Wanzleben	48630	4161	7329	2567	4644	11731	7349	3167	7682
Wernigerode	106020	9247	14995	5053	10037	27866	16365	6555	15902
Wolmirstedt	48626	4155	7096	2411	4516	12504	7405	3211	7328
RB Magdeburg	1372402	121924	203429	65644	122299	354801	207320	87851	209134
Land insgesamt	3219269	282898	468199	153894	291030	846021	488102	206547	482578

Sachsen-Anhalt

2 Bevölkerung am Ort der Hauptwohnung

2.1 Bevölkerung am Ort der Hauptwohnung nach Altersgruppen und Geschlecht

2.1.2 Männliche Personen

Kreis	Bevölkerung am Ort der Hauptwohnung								
	ins- gesamt	davon im Alter von ... bis unter ... Jahren							
		unter 6	6 - 15	15 - 18	18 - 25	25 - 45	45 - 60	60 - 65	65 u. mehr
01.01.1971									
Stkrs. Dessau	45426	4436	7079	2112	3954	13530	5579	2915	5821
Bernburg	42315	4026	6878	2461	4375	11582	5394	2245	5354
Bitterfeld	64369	6115	9806	3264	6215	18986	8193	3826	7964
Gräfenhainichen	19448	1818	3311	986	1887	5536	2414	1083	2413
Jessen	15620	1485	2647	852	1460	4264	1957	868	2087
Köthen	42068	3968	6527	2325	4624	11513	5331	2538	5242
Roßlau	19272	1774	3041	994	1934	5322	2506	1125	2576
Wittenberg	44211	4390	6957	2291	4113	12555	5573	2671	5661
Zerbst	20556	1981	3665	1177	2147	5425	2443	1148	2570
RB Dessau	313285	29993	49911	16462	30709	88713	39390	18419	39688
Stkrs. Halle (Saale)	133392	14585	19954	6247	12543	41326	16470	6807	15460
Aschersleben	34100	3228	5281	1787	3494	9325	4625	2051	4309
Eisleben	41936	3562	6536	2344	4333	11288	5664	2646	5563
Hettstedt	28965	2652	4559	1566	2918	8100	3826	1655	3689
Hohenmölsen	16506	1362	2635	937	1746	4464	2094	969	2299
Merseburg	70752	6777	11086	3671	7328	20287	9078	3885	8640
Naumburg	29637	2874	5018	1728	3057	7816	3611	1616	3917
Nebra	15421	1495	2702	872	1715	4126	1869	792	1850
Querfurt	16967	1547	2723	1002	1978	4400	2195	863	2259
Saalkreis	38020	3464	5995	2261	4151	10158	4923	2280	4788
Sangerhausen	39315	3858	6666	2254	4101	11243	4903	1972	4318
Weißenfels	36757	3436	5756	1938	3589	10508	4611	2055	4864
Zeitz	43451	3834	6490	2273	4283	11843	5765	2682	6281
RB Halle	545219	52674	85401	28880	55236	154884	69634	30273	68237
Stkrs. Magdeburg	124768	12570	18642	5463	11246	38038	16387	7100	15322
Burg	32645	3159	5664	1950	3118	9348	3762	1694	3950
Gardelegen	13477	1300	2486	818	1357	3582	1583	751	1600
Genthin	19225	1831	3289	1069	1842	5188	2314	1110	2582
Halberstadt	45670	4408	7534	2467	4669	12226	5847	2574	5945
Haldensleben	30993	2804	5275	1844	3274	8180	3817	1817	3982
Havelberg	10534	1076	1952	615	1065	2772	1183	580	1291
Kalbe (Milde)	10028	966	1923	609	1002	2506	1207	536	1279
Klötze	15575	1510	2739	844	1504	4069	1968	897	2044
Oschersleben	24134	2228	3931	1425	2520	6498	3099	1383	3050
Osterburg	23495	2529	4390	1462	2343	6030	2748	1195	2798
Quedlinburg	44187	4472	7026	2373	4448	11982	5847	2523	5516
Salzwedel	19669	1878	3491	1096	1889	5214	2462	1116	2523
Schönebeck	44289	4378	7177	2358	4331	12566	5539	2514	5426
Staßfurt	37441	3550	5805	1863	3854	10190	4867	2078	5234
Stendal	33564	3549	5655	1734	3052	9407	4115	1896	4156
Tangerhütte	10943	1074	1905	580	1056	2836	1320	638	1534
Wanzleben	22675	2097	3807	1270	2423	5926	2873	1292	2987
Wernigerode	48632	4773	7620	2608	5113	13521	6489	2636	5872
Wolmirstedt	22964	2151	3591	1267	2318	6514	2951	1364	2808
RB Magdeburg	634908	62303	103902	33715	62424	176593	80378	35694	79899
Land insgesamt	1493412	144970	239214	79057	148369	420190	189402	84386	187824

Sachsen - Anhalt

2 Bevölkerung am Ort der Hauptwohnung

2.1 Bevölkerung am Ort der Hauptwohnung nach Altersgruppen und Geschlecht

2.1.3 Weibliche Personen

Kreis	Bevölkerung am Ort der Hauptwohnung								
	ins- gesamt	davon im Alter von ... bis unter ... Jahren							
		unter 6	6 - 15	15 - 18	18 - 25	25 - 45	45 - 60	60 - 65	65 u. mehr
01.01.1971									
Stkrs. Dessau	52976	4148	6572	2031	4213	14029	9112	3915	8956
Bernburg	48852	3866	6478	2365	4164	11606	8439	3470	8464
Bitterfeld	74392	5896	9554	3235	6220	19307	13061	5474	11645
Gräfenhainichen	21892	1732	3045	990	1682	5559	3741	1527	3616
Jessen	18305	1434	2585	865	1374	4283	3116	1368	3280
Köthen	48394	3897	6376	2083	4278	11379	8480	3622	8279
Roßlau	22020	1658	2881	961	1869	5299	3967	1630	3755
Wittenberg	52280	4169	6832	2168	3907	12765	9335	3986	9118
Zerbst	23344	1880	3584	1098	1922	5444	3982	1545	3889
RB Dessau	362455	28680	47907	15796	29629	89671	63233	26537	61002
Stkrs. Halle (Saale)	159159	13752	19213	5853	13352	43103	26772	10672	26442
Aschersleben	39406	3090	5095	1686	3264	9564	7109	2911	6687
Eisleben	47518	3305	6132	2206	3981	11482	8437	3579	8396
Hettstedt	32191	2442	4312	1437	2800	7992	5715	2188	5305
Hohenmölsen	18727	1269	2481	896	1557	4429	3316	1447	3332
Merseburg	78081	6345	10533	3467	6750	20759	13535	5135	11557
Naumburg	35075	2623	4623	1694	2904	8045	6032	2532	6622
Nebra	17221	1404	2603	838	1597	4021	2916	1095	2747
Querfurt	19074	1503	2712	998	1734	4420	3242	1258	3207
Saalkreis	42689	3275	5845	2121	3758	10012	7496	3066	7116
Sangerhausen	43023	3674	6249	2081	3919	11141	7112	2605	6242
Weißenfels	42377	3237	5517	1706	3459	10602	7433	3116	7307
Zeitz	51367	3708	6236	2129	4082	12382	9410	3863	9557
RB Halle	625908	49627	81551	27112	53157	157952	108525	43467	104517
Stkrs. Magdeburg	147469	11888	17807	5245	11404	39162	25335	10296	26332
Burg	37930	3113	5378	1842	2936	9388	6189	2719	6365
Gardelegen	15197	1219	2333	739	1259	3562	2621	1075	2389
Genthin	22377	1777	3151	1019	1790	5181	3837	1625	3997
Halberstadt	53303	4262	7165	2375	4552	12428	9207	3695	9619
Haldensleben	35648	2745	4904	1682	2908	8017	6200	2688	6504
Havelberg	12007	1101	1893	579	931	2697	1926	821	2059
Kalbe (Milde)	11099	948	1755	564	889	2438	1880	808	1817
Klötze	17532	1400	2547	807	1276	3896	3171	1365	3070
Oschersleben	27627	2143	3840	1307	2302	6371	4936	1991	4737
Osterburg	26810	2497	4165	1443	2284	6056	4344	1698	4323
Quedlinburg	51961	4259	6609	2164	4445	12503	9090	3785	9106
Salzwedel	22917	1848	3363	1044	1786	5225	4008	1642	4001
Schönebeck	50858	4077	7078	2201	4058	12685	8860	3521	8378
Staßfurt	43688	3538	5765	1762	3650	10209	7668	3092	8004
Stendal	39624	3283	5625	1684	3086	9501	6689	2809	6947
Tangerhütte	12442	981	1747	586	976	2749	2175	886	2342
Wanzleben	25955	2064	3522	1297	2221	5805	4476	1875	4695
Wernigerode	57388	4474	7375	2445	4924	14345	9876	3919	10030
Wolmirstedt	25662	2004	3505	1144	2198	5990	4454	1847	4520
RB Magdeburg	737494	59621	99527	31929	59875	178208	126942	52157	129236
Land insgesamt	1725857	137928	228985	74837	142661	425831	298700	122161	294754

S a c h s e n - A n h a l t

2 Bevölkerung am Ort der Hauptwohnung

2.1 Bevölkerung am Ort der Hauptwohnung nach Altersgruppen und Geschlecht

2.1.1 Personen insgesamt

Kreis	Bevölkerung am Ort der Hauptwohnung								
	ins- gesamt	davon im Alter von ... bis unter ... Jahren							
		unter 6	6 - 15	15 - 18	18 - 25	25 - 45	45 - 60	60 - 65	65 u. mehr
31.12.1981									
Stkrs. Dessau	103194	7781	11869	5051	11223	30756	16954	3908	15652
Bernburg	80368	5686	8950	4155	9215	21256	14832	3555	12719
Bitterfeld	129911	9746	13928	6176	14721	36359	23559	5424	19998
Gräfenhainichen	39377	3027	4438	1984	4689	10666	7089	1609	5875
Jessen	32247	2562	3742	1630	3958	8022	5852	1351	5130
Köthen	82000	6150	9303	3815	9298	21810	14617	3602	13405
Roßlau	35840	2397	3812	1728	4162	9310	6660	1601	6170
Wittenberg	96276	7387	11444	4833	10691	27288	15798	3822	15013
Zerbst	40229	3097	4681	2055	5145	10487	7131	1593	6040
RB Dessau	639442	47833	72167	31427	73102	175954	112492	26465	100002
Stkrs. Halle (Saale)	324431	27589	40867	15489	33822	101162	51777	12316	41409
Aschersleben	67672	4948	7541	3286	7763	18368	12264	3004	10498
Eisleben	75846	5090	7848	3428	8649	18991	15053	3642	13145
Hettstedt	57239	4285	6417	2751	6564	15235	10713	2599	8675
Hohenmölsen	29872	2096	2764	1328	3570	7542	5961	1431	5180
Merseburg	131578	9141	14356	6660	15354	35126	25604	5649	19688
Naumburg	57374	4168	6376	3036	6711	14856	10299	2460	9468
Nebra	30858	2609	3662	1491	3796	8185	5443	1235	4437
Querfurt	32865	2691	3700	1594	3832	8599	6138	1466	4845
Saalkreis	70436	5496	7816	3296	8110	18003	13339	3091	11285
Sangerhausen	79897	6301	9352	4075	9621	21893	14943	3258	10454
Weißenfels	67345	4604	6923	3164	7606	17408	13275	3099	11266
Zeitz	83159	5701	8350	3799	9244	21646	16013	4024	14382
RB Halle	1108572	84719	125972	53397	124642	307014	200822	47274	164732
Stkrs. Magdeburg	287362	21945	33375	13885	31012	86181	48604	11732	40628
Burg	65301	5025	7208	3720	7974	17163	11691	2572	9948
Gardelegen	26573	2075	2984	1408	3594	6700	4592	1170	4050
Genthin	39998	3202	4615	1919	4970	10731	6692	1670	6199
Halberstadt	91918	7040	10537	4695	10693	24465	16097	3973	14418
Haldensleben	59770	4747	6335	2967	7443	15131	10840	2590	9717
Havelberg	21621	1900	2638	1136	2824	5627	3472	861	3163
Kalbe (Milde)	18878	1499	2320	1004	2483	4604	3188	774	3006
Klötze	30092	2378	3307	1540	3849	7351	5276	1318	5073
Oschersleben	45195	3132	4942	2135	5477	11702	8389	1974	7444
Osterburg	44775	3572	5504	2562	5799	11047	7895	1785	6611
Quedlinburg	89724	6580	10732	4408	10105	24415	15645	4018	13821
Salzwedel	41449	3312	4839	2124	5266	11007	6847	1709	6345
Schönebeck	87507	6075	9975	4479	10331	23742	15723	3740	13442
Staßfurt	72776	5528	8261	3602	8255	19372	12899	3303	11556
Stendal	76357	6321	9530	3984	9375	21329	12310	2863	10645
Tangerhütte	21283	1629	2542	1135	2627	5266	3706	914	3444
Wanzleben	43779	3406	5223	2084	5143	11371	7787	1933	6832
Wernigerode	103471	7893	11806	4913	11689	28943	18630	4583	15014
Wolmirstedt	43957	3515	5511	2103	5334	12398	7317	1700	6079
RB Magdeburg	1311786	100774	152184	65803	154243	358565	227600	55182	197435
Land insgesamt	3059800	233326	350323	150627	351987	841533	540914	128921	462169

S a c h s e n - A n h a l t

2 Bevölkerung am Ort der Hauptwohnung

2.1 Bevölkerung am Ort der Hauptwohnung nach Altersgruppen und Geschlecht

2.1.2 Männliche Personen

Kreis	Bevölkerung am Ort der Hauptwohnung								
	ins- gesamt	davon im Alter von ... bis unter ... Jahren							
		unter 6	6 - 15	15 - 18	18 - 25	25 - 45	45 - 60	60 - 65	65 u. mehr
31.12.1981									
Stkrs. Dessau	48619	4035	6173	2552	5806	15291	7681	1368	5713
Bernburg	37757	2972	4628	2071	4811	10823	6721	1298	4433
Bitterfeld	60894	4902	7048	3158	7484	18593	10667	1926	7116
Gräfenhainichen	18637	1500	2267	1033	2501	5434	3306	563	2033
Jessen	15288	1361	1928	835	2045	4150	2727	515	1727
Köthen	38553	3174	4700	1911	4787	11364	6574	1323	4720
Roßlau	16917	1242	1950	912	2154	4811	3066	565	2217
Wittenberg	44968	3681	5911	2464	5438	13770	7185	1294	5225
Zerbst	19206	1624	2397	1016	2689	5424	3282	574	2200
RB Dessau	300839	24491	37002	15952	37715	89660	51209	9426	35384
Stkrs. Halle (Saale)	151009	14194	20897	7919	16819	49611	23138	4478	13953
Aschersleben	31901	2574	3881	1664	3976	9413	5525	1091	3777
Eisleben	35793	2576	4082	1798	4551	9719	6899	1389	4799
Hettstedt	27366	2222	3279	1423	3412	7822	4962	1017	3229
Hohemölsen	14120	1063	1403	690	1870	3954	2760	528	1852
Merseburg	62835	4720	7406	3402	7990	18107	11767	2152	7291
Naumburg	26717	2066	3274	1600	3550	7514	4581	876	3256
Nebra	14701	1282	1865	750	1986	4221	2536	463	1598
Querfurt	15634	1357	1864	817	1983	4469	2816	572	1756
Saalkreis	33520	2847	4068	1654	4231	9357	6098	1151	4114
Sangerhausen	38461	3192	4759	2079	5045	11168	6994	1324	3900
Weißenfels	31567	2376	3554	1633	3928	8867	6028	1136	4045
Zeitz	38733	2950	4251	2011	4754	11085	7133	1457	5092
RB Halle	522357	43419	64563	27440	64095	155307	91237	17634	58662
Stkrs. Magdeburg	133663	11139	17254	7043	15638	42344	22080	4309	13856
Burg	30578	2557	3630	1855	4112	8784	5390	923	3327
Gardelegen	12668	1077	1530	723	1904	3468	2116	427	1423
Genthin	18904	1673	2356	999	2560	5555	3042	583	2136
Halberstadt	43114	3558	5466	2398	5462	12339	7381	1426	5084
Haldensleben	28349	2455	3253	1513	3891	7939	5003	915	3380
Havelberg	10260	955	1319	557	1424	2965	1627	330	1083
Kalbe (Milde)	9003	772	1135	521	1333	2435	1460	278	1069
Klötze	14342	1238	1682	806	2005	3856	2480	477	1798
Oschersleben	21314	1606	2551	1090	2804	6103	3856	734	2570
Osterburg	21230	1830	2751	1286	3051	5720	3596	677	2319
Quedlinburg	42048	3413	5492	2284	5226	12214	7062	1480	4877
Salzwedel	19554	1631	2469	1087	2708	5685	3128	632	2214
Schönebeck	41220	3100	5157	2317	5263	12187	7181	1374	4641
Staßfurt	34015	2811	4160	1806	4219	9851	5849	1245	4074
Stendal	36000	3250	4886	2060	4650	10848	5630	1066	3610
Tangerhütte	10101	845	1270	605	1377	2738	1730	337	1199
Wanzleben	20857	1787	2627	1054	2738	5976	3550	756	2369
Wernigerode	48555	4020	6043	2529	5984	14574	8407	1796	5202
Wolmirstedt	21022	1806	2828	1058	2698	6468	3403	631	2130
RB Magdeburg	616797	51523	77859	33591	79047	182049	103971	20396	68361
Land insgesamt	1439993	119433	179424	76983	180857	427016	246417	47456	162407

Sachsen-Anhalt

2 Bevölkerung am Ort der Hauptwohnung

2.1 Bevölkerung am Ort der Hauptwohnung nach Altersgruppen und Geschlecht

2.1.3 Weibliche Personen

Kreis	Bevölkerung am Ort der Hauptwohnung								
	ins- gesamt	davon im Alter von ... bis unter ... Jahren							
		unter 6	6 - 15	15 - 18	18 - 25	25 - 45	45 - 60	60 - 65	65 u. mehr
31.12.1981									
Stkrs. Dessau	54575	3746	5696	2499	5417	15465	9273	2540	9939
Bernburg	42611	2714	4322	2084	4404	10433	8111	2257	8286
Bitterfeld	69017	4844	6880	3018	7237	17766	12892	3498	12882
Gräfenhainichen	20740	1527	2171	951	2188	5232	3783	1046	3842
Jessen	16959	1201	1814	795	1913	3872	3125	836	3403
Köthen	43447	2976	4603	1904	4511	10446	8043	2279	8685
Roßlau	18923	1155	1862	816	2008	4499	3594	1036	3953
Wittenberg	51308	3706	5533	2369	5253	13518	8613	2528	9788
Zerbst	21023	1473	2284	1039	2456	5063	3849	1019	3840
RB Dessau	338603	23342	35165	15475	35387	86294	61283	17039	64618
Stkrs. Halle (Saale)	173422	13395	19970	7570	17003	51551	28639	7838	27456
Aschersleben	35771	2374	3660	1622	3787	8955	6739	1913	6721
Eisleben	40053	2514	3786	1630	4098	9272	8154	2253	8346
Hettstedt	29873	2063	3138	1328	3152	7413	5751	1582	5446
Hohemölsen	15752	1033	1361	638	1700	3588	3201	903	3328
Merseburg	68743	4421	6950	3258	7364	17019	13837	3497	12397
Naumburg	30657	2102	3102	1436	3161	7342	5718	1584	6212
Nebra	16157	1327	1797	741	1810	3964	2907	772	2839
Querfurt	17231	1334	1836	777	1849	4130	3322	894	3089
Saalkreis	36916	2649	3748	1642	3879	8646	7241	1940	7171
Sangerhausen	41436	3109	4593	1996	4576	10725	7949	1934	6554
Weißenfels	35778	2228	3369	1531	3678	8541	7247	1963	7221
Zeitz	44426	2751	4099	1788	4490	10561	8880	2567	9290
RB Halle	586215	41300	61409	25957	60547	151707	109585	29640	106070
Stkrs. Magdeburg	153699	10806	16121	6842	15374	43837	26524	7423	26772
Burg	34723	2468	3578	1865	3862	8379	6301	1649	6621
Gardelegen	13905	998	1454	685	1690	3232	2476	743	2627
Genthin	21094	1529	2259	920	2410	5176	3650	1087	4063
Halberstadt	48804	3482	5071	2297	5231	12126	8716	2547	9334
Haldensleben	31421	2292	3082	1454	3552	7192	5837	1675	6337
Havelberg	11361	945	1319	579	1400	2662	1845	531	2080
Kalbe (Milde)	9875	727	1185	483	1150	2169	1728	496	1937
Klötze	15750	1140	1625	734	1844	3495	2796	841	3275
Oschersleben	23881	1526	2391	1045	2673	5599	4533	1240	4874
Osterburg	23545	1742	2753	1276	2748	5327	4299	1108	4292
Quedlinburg	47676	3167	5240	2124	4879	12201	8583	2538	8944
Salzwedel	21895	1681	2370	1037	2558	5322	3719	1077	4131
Schönebeck	46287	2975	4818	2162	5068	11555	8542	2366	8801
Staßfurt	38761	2717	4101	1796	4036	9521	7050	2058	7482
Stendal	40357	3071	4644	1924	4725	10481	6680	1797	7035
Tangerhütte	11182	784	1272	530	1250	2548	1976	577	2245
Wanzleben	22922	1619	2596	1030	2405	5395	4237	1177	4463
Wernigerode	54916	3873	5763	2384	5705	14369	10223	2787	9812
Wolmirstedt	22935	1709	2683	1045	2636	5930	3914	1069	3949
RB Magdeburg	694989	49251	74325	32212	75196	176516	123629	34786	129074
Land insgesamt	1619807	113893	170899	73644	171130	414517	294497	81465	299762

Sachsen - Anhalt

2 Bevölkerung am Ort der Hauptwohnung

2.2 Bevölkerung ab 18 Jahre am Ort der Hauptwohnung nach Familienstand und Geschlecht

Kreis	Bevölkerung ab 18 Jahre am Ort der Hauptwohnung									
	männlich					weiblich				
	ins- gesamt	ledig	ver- heiratet	ver- witwet	ge- schieden	ins- gesamt	ledig	ver- heiratet	ver- witwet	ge- schieden
31.12.1964										
Stkrs. Dessau	30679	3619	25275	1160	625	39709	4546	25808	7125	2230
Bernburg	29144	3827	23487	1389	441	37040	4087	23887	7598	1468
Bitterfeld	45406	5895	37049	1734	728	55938	5802	37604	10201	2331
Gräfenhainichen	13200	1671	10789	566	174	16186	1471	10979	3161	575
Jessen	10290	1309	8293	560	128	13816	1531	8751	3069	465
Köthen	29423	4422	23307	1279	415	37040	4339	23713	7505	1483
Roßlau	13521	1728	10987	613	193	17089	1725	11285	3396	683
Wittenberg	30151	3830	24528	1357	436	40095	4602	25493	8369	1631
Zerbst	13507	1732	10941	645	189	17186	1778	11176	3612	620
RB Dessau	215321	28033	174656	9303	3329	274099	29881	178696	54036	11486
Stkrs. Halle (Saale)	87408	13303	68774	3392	1939	117344	18049	69879	22321	7095
Aschersleben	23576	2989	19142	1079	366	30196	3291	19585	6044	1276
Eisleben	31001	3859	25411	1314	417	37611	3280	25567	7473	1291
Hettstedt	19867	2384	16287	952	244	24039	2154	16510	4652	723
Hohenmölsen	11959	1383	9861	562	153	15026	1311	10206	2952	557
Merseburg	52689	8353	41657	1784	895	58645	6174	40829	9259	2383
Naumburg	19717	2738	15774	873	332	27029	3837	16262	5572	1358
Nebra	9976	1401	7970	487	118	12376	1350	8141	2529	356
Querfurt	11425	1383	9338	582	122	14100	1391	9562	2720	427
Saalkreis	26623	3439	21658	1228	298	32518	3148	22080	6300	990
Sangerhausen	24929	2953	20542	1162	272	30006	2824	20747	5503	932
Weißfels	25952	3261	21153	1097	441	33113	3767	21660	6112	1574
Zeitz	30998	3687	25368	1393	550	40666	4765	26002	8069	1830
RB Halle	376120	51133	302935	15905	6147	472669	55341	307030	89506	20792
Stkrs. Magdeburg	87797	13315	69007	3584	1891	112844	14613	69541	22324	6366
Burg	21840	2997	17567	953	323	28582	3371	17985	6011	1215
Gardelegen	8812	1243	7022	444	103	11074	1254	7160	2258	402
Genthin	12960	1629	10466	670	195	16930	1896	10766	3628	640
Halberstadt	30865	3757	25083	1529	496	40288	4620	25662	8344	1662
Haldensleben	21195	3038	16882	1032	243	27531	3355	17264	6037	875
Havelberg	6699	910	5376	325	88	8612	920	5537	1878	277
Kalbe (Milde)	6520	861	5239	349	71	8136	824	5340	1752	220
Klötze	10506	1466	8370	548	122	13374	1507	8561	2961	345
Oschersleben	16560	2079	13520	775	186	21007	2160	13798	4347	702
Osterburg	15061	2112	12009	727	213	19156	2333	12278	3925	620
Quedlinburg	29792	3802	24162	1362	466	39947	5253	24487	8407	1800
Salzwedel	13257	1759	10690	636	172	17370	2066	10900	3803	601
Schönebeck	29794	3735	24159	1401	499	38057	4024	24623	7771	1639
Staßfurt	26486	3213	21563	1366	344	34074	3359	22055	7351	1309
Stendal	22753	3517	17720	1161	355	30034	4098	18115	6470	1351
Tangerhütte	7355	966	5898	413	78	9473	930	8054	2228	261
Wanzleben	15721	2000	12701	830	190	20118	2116	12973	4415	614
Wernigerode	32767	4094	26820	1455	398	43569	6102	27067	8694	1706
Wolmirstedt	15321	2054	12314	754	199	19211	1932	12543	4089	647
RB Magdeburg	432061	58547	346568	20314	6632	559387	66733	352709	116693	23252
Land insgesamt	1023502	137713	824159	45522	16108	1306155	151955	838435	260235	55530

S a c h s e n - A n h a l t

2 Bevölkerung am Ort der Hauptwohnung

2.2 Bevölkerung ab 18 Jahre am Ort der Hauptwohnung nach Familienstand und Geschlecht

Kreis	Bevölkerung ab 18 Jahre am Ort der Hauptwohnung									
	männlich					weiblich				
	ins- gesamt	ledig	ver- heiratet	ver- witwet	ge- schieden	ins- gesamt	ledig	ver- heiratet	ver- witwet	ge- schieden
01.01.1971										
Stkrs. Dessau	31799	4120	25536	1211	932	40225	4580	25674	7362	2609
Bernburg	28950	4551	22500	1250	649	36143	4221	22654	7602	1666
Bitterfeld	45184	6576	35868	1731	1009	55707	5972	36235	10786	2714
Gräfenhainichen	13333	2006	10519	557	251	16125	1583	10808	3300	634
Jessen	10636	1722	8235	533	146	13421	1617	8335	3016	453
Köthen	29248	4920	22509	1289	530	36038	4244	22644	7552	1598
Roßlau	13463	2011	10603	578	271	16520	1776	10682	3318	744
Wittenberg	30573	4415	24197	1273	688	39111	4380	24404	8430	1897
Zerbst	13733	2347	10511	646	229	16782	2034	10608	3487	653
RB Dessau	216919	32668	170478	9068	4705	270072	30407	171844	54853	12968
Stkrs. Halle (Saale)	92606	12753	73657	3304	2892	120341	15461	73882	22656	8342
Aschersleben	23804	3684	18599	1014	507	29535	3414	18700	5957	1464
Eisleben	29494	4469	23184	1318	523	35875	3696	23312	7489	1378
Hettstedt	20188	3024	15911	936	317	24000	2480	16030	4680	810
Hohenmölsen	11572	1770	9037	567	198	14081	1424	9116	2965	576
Merseburg	49218	7588	38606	1873	1151	57736	6100	38706	10058	2872
Naumburg	20017	3308	15428	840	441	26135	3752	15545	5426	1412
Nebra	10352	1813	7907	476	156	12376	1502	7970	2495	409
Querfurt	11695	2035	8951	549	180	13861	1629	9017	2785	430
Saalkreis	26300	4352	20335	1190	423	31448	3423	20531	6376	1118
Sangerhausen	26537	4028	20938	1160	411	31019	3336	21026	5547	1110
Weißenfels	25627	3703	20213	1113	598	31917	3514	20376	6288	1739
Zeitz	30854	4551	24149	1438	716	39294	4802	24379	8107	2006
RB Halle	378264	57078	296915	15778	8493	467618	54533	298590	90829	23666
Stkrs. Magdeburg	88093	12167	69835	3378	2713	112529	13034	69831	22351	7313
Burg	21872	3406	17044	939	483	27597	3217	17199	5864	1317
Gardelegen	8873	1549	6745	422	157	10906	1383	6621	2261	441
Genthin	13036	2100	10090	606	240	16430	1973	10213	3555	689
Halberstadt	31261	4862	24305	1467	627	39501	4982	24460	8173	1886
Haldensleben	21070	3938	15861	983	288	26317	3576	15966	5830	925
Havelberg	6891	1236	5216	320	119	8434	996	5268	1856	314
Kalbe (Milde)	6530	1188	4949	313	80	7832	965	4981	1643	243
Klötze	10482	1900	7929	513	140	12778	1576	7958	2878	366
Oschersleben	16550	2776	12805	715	254	20337	2341	12896	4326	774
Osterburg	15114	2691	11491	673	259	18705	2512	11587	3940	666
Quedlinburg	30316	4512	23808	1325	671	38929	5015	23930	8023	1961
Salzwedel	13204	2198	10146	621	239	16662	2076	10264	3656	666
Schönebeck	30376	4492	23778	1343	763	37502	3984	23947	7599	1972
Staßfurt	26223	3941	20484	1305	493	32623	3407	20595	7165	1456
Stendal	22626	3941	17207	976	502	29032	4066	17338	6183	1445
Tangerhütte	7384	1294	5612	394	84	9128	1081	5674	2098	275
Wanzleben	15501	2697	11783	767	254	19072	2251	11883	4285	653
Wernigerode	33631	5029	26644	1367	591	43094	5882	26729	8589	1894
Wolmirstedt	15955	2578	12452	649	276	19009	2043	12121	4087	758
RB Magdeburg	434988	68495	338184	19076	9233	546417	66360	339681	114362	26014
Land insgesamt	1030171	158241	805577	43922	22431	1284107	151300	810115	260044	62648

Sachsen - Anhalt

2 Bevölkerung am Ort der Hauptwohnung

2.2 Bevölkerung ab 18 Jahre am Ort der Hauptwohnung nach Familienstand und Geschlecht

Kreis	Bevölkerung ab 18 Jahre am Ort der Hauptwohnung									
	männlich					weiblich				
	ins- gesamt	ledig	ver- heiratet	ver- witwet	ge- schieden	ins- gesamt	ledig	ver- heiratet	ver- witwet	ge- schieden
31.12.1981										
Stkrs. Dessau	35859	6234	26305	1287	2033	42634	5185	26442	7249	3758
Bernburg	28086	5312	20451	1175	1148	33491	4147	20583	6662	2099
Bitterfeld	45786	8293	33659	1751	2083	54275	6458	33525	10439	3853
Gräfenhainichen	13837	2674	10147	494	522	16091	1799	10173	3193	926
Jessen	11164	2375	7975	444	370	13149	1742	8038	2688	681
Köthen	28768	5733	20721	1167	1147	33964	4227	20770	6855	2112
Roßlau	12813	2448	9233	602	530	15090	1802	9279	3088	921
Wittenberg	32912	5985	24159	1242	1526	39700	5082	24217	7698	2703
Zerbst	14169	2949	10055	624	541	16227	2192	10104	3027	904
RB Dessau	223394	42003	162705	8786	9900	264621	32634	163131	50899	17957
Stkrs. Halle (Saale)	107999	18778	79007	3400	6814	132487	18174	79518	21279	13516
Aschersleben	23782	4487	17330	932	1033	28115	3488	17402	5344	1901
Eisleben	27357	4816	20409	1211	921	32123	3479	20489	6499	1656
Hettstedt	20442	3487	15347	951	657	23344	2454	15358	4429	1103
Hohemölsen	10964	2035	8031	532	366	12720	1346	8084	2640	650
Merseburg	47307	9538	33760	1812	2197	54114	6591	33721	9978	3824
Naumburg	19777	4083	14058	780	856	24017	3504	14130	4678	1705
Nebra	10804	2235	7802	429	338	12292	1540	7861	2293	598
Querfurt	11596	2128	8590	485	393	13284	1532	8604	2492	656
Saalkreis	24951	4816	18267	1017	851	28877	3344	18332	5759	1442
Sangerhausen	28431	5220	21175	1069	967	31738	3622	21244	5300	1572
Weißenfels	24004	4411	17498	1061	1034	28650	3443	17637	5586	1984
Zeitz	29521	5472	21471	1290	1288	35788	4564	21506	7287	2431
RB Halle	386935	71506	282745	14969	17715	457549	57061	283886	83564	33038
Stkrs. Magdeburg	98227	17027	71706	3419	6075	119930	15835	72143	20816	11136
Burg	22536	4620	16058	868	990	26812	3632	16175	5258	1747
Gardelegen	9338	2037	6606	373	322	10768	1459	6625	2083	601
Genthin	13876	2835	9885	562	594	16386	2197	9942	3246	1001
Halberstadt	31692	5981	23062	1288	1361	37954	5100	23197	7156	2501
Haldensleben	21128	4752	14792	911	673	24593	3505	14873	5051	1164
Havelberg	7429	1655	5213	252	309	8518	1168	5259	1630	461
Kalbe (Milde)	6575	1541	4557	274	203	7480	1016	4594	1555	315
Klötze	10616	2436	7468	435	277	12251	1714	7500	2532	505
Oschersleben	16067	3266	11602	658	541	18919	2420	11673	3854	972
Osterburg	15363	3477	10780	586	520	17774	2577	10817	3506	874
Quedlinburg	30859	5792	22469	1167	1431	37145	5041	22585	6871	2648
Salzwedel	14367	2960	10294	571	542	16807	2295	10309	3230	973
Schönebeck	30646	6079	21898	1185	1484	36332	4640	22025	7010	2657
Staßfurt	25238	4448	18687	1060	1043	30147	3377	18759	6170	1841
Stendal	25804	5370	18149	897	1388	30718	4657	18255	5477	2329
Tangerhütte	7381	1556	5243	337	245	8596	1074	5272	1826	424
Wanzleben	15389	3164	11141	617	467	17677	2115	11152	3636	774
Wernigerode	35963	6416	26754	1293	1500	42896	5839	26638	7643	2776
Wolmirstedt	15330	2940	11265	584	541	17498	2109	11174	3303	912
RB Magdeburg	453824	88352	327629	17337	20506	539201	71770	328967	101853	36611
Land insgesamt	1064153	201861	773079	41092	48121	1261371	161465	775984	236316	87606

Sachsen - Anhalt

2 Bevölkerung am Ort der Hauptwohnung

2.3 Bevölkerung ab 16 Jahre am Ort der Hauptwohnung nach Berufsbildungsabschlüssen und Geschlecht

Kreis	Bevölkerung ab 16 Jahre am Ort der Hauptwohnung											
	insgesamt				zu- sammen	männlich			zu- sammen	weiblich		
	ins- gesamt	darunter mit				Fach- arbeiter-/ Meister- abschluß	Fach- schul- abschluß	Hoch- schul- abschluß		Fach- arbeiter-/ Meister- abschluß	Fach- schul- abschluß	Hoch- schul- abschluß
		Fach- arbeiter-/ Meister- abschluß	Fach- schul- abschluß	Hoch- schul- abschluß								
01.01.1971												
Stkrs. Dessau	74814	34916	4858	2373	33225	19901	3364	1775	41589	15015	1494	598
Bernburg	68262	28030	2865	1321	30570	17254	1711	977	37692	10776	1154	344
Bitterfeld	105264	44264	4626	2253	47376	27608	3086	1686	57888	16656	1540	567
Gräfenhainichen	30768	12560	1205	430	13992	8007	778	327	16776	4553	427	103
Jessen	25210	10643	1139	392	11213	6499	756	283	13997	4144	383	109
Köthen	68261	28004	2773	1140	30822	17729	1720	864	37439	10275	1053	276
Roßlau	31276	13536	1330	514	14125	8167	894	391	17151	5369	436	123
Wittenberg	72591	30592	3185	1369	32052	18365	1995	986	40539	12227	1190	383
Zerbst	32013	13476	1229	535	14521	8129	754	396	17492	5347	475	139
RB Dessau	508459	216021	23210	10327	227896	131659	15058	7685	280563	84362	8152	2642
Stkrs. Halle (Saale)	221003	99862	14635	11458	96757	53646	9319	8098	124246	46216	5316	3360
Aschersleben	55674	23517	2334	959	24993	14528	1432	718	30681	8989	902	241
Eisleben	68406	27439	2773	1153	31067	17307	1855	868	37339	10132	918	285
Hettstedt	46225	18914	1791	733	21242	11996	1141	566	24983	6918	650	167
Hohenmölsen	26865	11106	764	276	12159	7233	469	216	14706	3873	295	60
Merseburg	111677	48828	5247	3098	51633	30099	3402	2343	60044	18729	1845	755
Naumburg	48437	21162	2113	1085	21176	12644	1202	769	27261	8518	911	316
Nebra	23849	10079	805	347	10917	6441	472	250	12932	3638	333	97
Querfurt	26906	11066	849	368	12369	7025	515	278	14537	4041	334	90
Saalkreis	60671	24573	1954	727	27791	16034	1178	538	32880	8539	776	189
Sangerhausen	60434	25303	2620	1039	28034	16227	1706	787	32400	9076	914	252
Weißenfels	60000	26659	2295	932	26933	15971	1431	696	33067	10688	864	236
Zeitz	73014	30789	3001	1124	32345	18770	1894	861	40669	12019	1107	263
RB Halle	883161	379297	41181	23289	397416	227921	26016	16988	485745	151376	15165	6311
Stkrs. Magdeburg	207771	97989	12963	7448	91766	53328	8861	5552	116005	44661	4102	1896
Burg	51990	22577	2016	943	23146	13153	1247	713	28844	9424	769	230
Gerdelegen	20805	8281	965	399	9401	4861	554	291	11404	3420	411	108
Genthin	30881	12539	1139	507	13784	7708	704	372	17097	4831	435	135
Halberstadt	74023	30517	2806	1254	32898	18639	1694	898	41125	11878	1112	356
Haldensleben	49783	19707	1724	757	22324	12241	1093	554	27459	7466	631	203
Havelberg	16107	6094	563	319	7283	3837	323	244	8824	2257	240	75
Kalbe (Milde)	15140	5456	630	225	6931	3417	382	181	8209	2039	248	44
Klötze	24337	9943	966	370	11025	6031	573	294	13312	3912	393	76
Oschersleben	38694	15950	1287	506	17499	10182	771	408	21195	5768	516	98
Osterburg	35772	13911	1333	747	16104	8525	813	549	19668	5386	520	198
Quedlinburg	72310	31054	3310	1495	31905	18415	1948	1108	40405	12639	1362	387
Salzwedel	31282	12922	1232	569	13925	7568	812	410	17357	5354	420	159
Schönebeck	70928	28852	2839	1223	31930	17856	1847	887	38998	10996	992	336
Staßfurt	61226	24911	2158	851	27459	15681	1406	640	33767	9230	752	211
Stendal	53902	22096	2129	1045	23766	13193	1300	749	30136	8903	829	296
Tangerhütte	17281	6770	622	262	7763	4400	346	198	9518	2370	276	64
Wanzleben	36267	14525	1072	478	16359	9489	633	348	19908	5036	439	130
Wernigerode	80077	35897	3554	1655	35346	21469	2216	1206	44731	14428	1338	449
Wolmirstedt	36576	14570	1216	478	16806	9501	770	358	19770	5069	446	120
RB Magdeburg	1025152	434561	44524	21531	457420	259494	28293	15960	567732	175067	16231	5571
Land insgesamt	2416772	1029879	108915	55157	1082732	619074	69367	40633	1334040	410805	39548	14524

Sachsen - Anhalt

2 Bevölkerung am Ort der Hauptwohnung

2.3 Bevölkerung ab 16 Jahre am Ort der Hauptwohnung nach Berufsbildungsabschlüssen und Geschlecht

Kreis	Bevölkerung ab 16 Jahre am Ort der Hauptwohnung											
	insgesamt				zu- sammen	männlich			zu- sammen	weiblich		
	darunter mit			darunter mit			darunter mit					
	ins- gesamt	Fach- arbeiter-/ Meister- abschluß	Fach- schul- abschluß	Hoch- schul- abschluß		Fach- arbeiter-/ Meister- abschluß	Fach- schul- abschluß	Hoch- schul- abschluß		Fach- arbeiter-/ Meister- abschluß	Fach- schul- abschluß	Hoch- schul- abschluß
31.12.1981												
Stkrs. Dessau	81882	42752	9671	4777	37582	22576	4729	3150	44300	20176	4942	1627
Bernburg	64398	32659	5041	1990	29472	18774	2080	1274	34926	13885	2961	716
Bitterfeld	104327	55535	8566	4002	47966	30946	3994	2638	56361	24589	4572	1364
Gräfenhainichen	31268	16756	2372	913	14565	9658	1076	577	16703	7098	1296	336
Jessen	25398	13634	2162	788	11716	7619	999	503	13682	6015	1163	285
Köthen	65358	34302	4893	2191	30088	19606	2117	1429	35270	14696	2776	762
Roßlau	29131	16127	2418	917	13465	8917	1137	631	15666	7210	1281	286
Wittenberg	75869	40432	6703	2936	34598	22129	3023	1853	41271	18303	3680	1083
Zerbst	31800	17661	2714	1032	14839	9755	1188	673	16961	7906	1526	359
RB Dessau	509431	269858	44540	19546	234291	149980	20343	12728	275140	119878	24197	6818
Stkrs. Halle (Saale)	250854	124600	31760	22274	113233	63644	13728	14356	137621	60956	18032	7918
Aschersleben	54089	27939	4783	1799	24889	15826	2056	1210	29200	12113	2727	589
Eisleben	61849	31374	4828	1904	28584	18507	2243	1260	33265	12867	2585	644
Hettstedt	45645	23994	3459	1455	21397	14025	1520	978	24248	9969	1939	477
Hohenmölsen	24602	12995	1488	590	11424	7724	611	390	13178	5271	877	200
Merseburg	105977	54895	9034	4468	49625	30986	4268	2965	56352	23909	4766	1503
Naumburg	45855	24621	4186	1766	20845	13520	1743	1150	25010	11101	2443	616
Nebra	24126	13024	1880	662	11300	7635	730	413	12826	5389	1150	249
Querfurt	25970	13901	1973	758	12167	8122	755	472	13803	5779	1218	286
Saalkreis	56124	29415	3742	1412	26079	17448	1555	905	30045	11967	2187	507
Sangerhausen	62916	33114	5066	1854	29836	19643	2218	1212	33080	13471	2848	642
Weißenfels	54847	30227	4469	1840	25126	16610	1967	1232	29721	13617	2502	608
Zeitz	67924	35549	5438	2123	30890	20104	2485	1364	37034	15445	2953	759
RB Halle	880778	455648	82106	42905	405395	253794	35879	27907	476383	201854	46227	14998
Stkrs. Magdeburg	227562	117526	28360	15690	102997	60348	12929	10482	124565	57178	15431	5208
Burg	51964	27544	4393	1766	23843	15089	1869	1193	28121	12455	2524	573
Gardelegen	21044	10910	2181	780	9806	6013	921	501	11238	4897	1260	279
Genthin	31547	15943	2537	1148	14555	8987	1074	714	16992	6956	1463	434
Halberstadt	72757	37835	5995	2513	33291	21209	2512	1597	39466	16626	3483	916
Haldensleben	47719	24386	3594	1405	22135	14093	1492	884	25584	10293	2102	521
Havelberg	16719	8355	1511	638	7807	4773	630	434	8912	3582	881	204
Kalbe (Milde)	14750	7431	1216	471	6940	4265	557	316	7810	3166	659	155
Klötze	23905	12390	2080	716	11157	6995	912	499	12748	5395	1168	217
Oschersleben	36426	18510	2753	1030	16792	10798	1213	687	19634	7712	1540	343
Osterburg	34895	18196	2822	1254	16238	10189	1264	795	18657	8007	1558	459
Quedlinburg	70964	36419	6366	2705	32406	20192	2690	1771	38558	16227	3676	934
Salzwedel	32617	17636	2841	1223	15102	9591	1290	822	17515	8045	1551	401
Schönebeck	70020	34708	5695	2290	32215	19680	2584	1484	37805	15028	3111	806
Staßfurt	57858	28546	4759	2438	26483	16524	1977	1673	31375	12022	2782	765
Stendal	59196	30580	5890	2348	27195	16741	2474	1490	32001	13839	3416	858
Tangerhütte	16738	8612	1293	529	7783	5118	547	324	8955	3494	746	205
Wanzleben	34471	18082	2389	988	16113	10766	980	633	18358	7316	1409	355
Wernigerode	82186	44761	7670	3161	37668	25046	3314	2066	44518	19715	4356	1095
Wolmirstedt	34250	18054	2638	1022	16038	10828	1042	668	18212	7226	1596	354
RB Magdeburg	1037588	536424	96983	44115	476564	297245	42271	29033	561024	239179	54712	15082
Land insgesamt	2427797	1261930	223629	106566	1116250	701019	98493	69668	1311547	560911	125136	36898

Sachsen - Anhalt

3 Erwerbstätige

3.1 Erwerbstätige am Ort der Hauptwohnung nach Wirtschaftsbereichen und Stellung im Beruf

Kreis	Erwerbstätige						
	ins- gesamt	davon im Wirtschaftsbereich				davon nach der Stellung im Beruf	
		Land- und Forstwirt- schaft, Fischerei	Produzie- rendes Gewerbe	Handel,Ver- kehr und Nachrichten- übermittlung	übrige Wirtschafts- bereiche	Arbeiter/ Angestellte (einschl. Auszubildende)	Selbständige, Mithelfende Familien- angehörige
31.08.1950							
Stkrs. Dessau	38889	1701	22992	7493	6703	34439	4450
Bernburg	42695	11719	17712	6140	7124	32807	9888
Bitterfeld	67234	8365	44606	7114	7149	57891	9343
Gräfenhainichen	19444	5863	10111	1709	1761	13800	5644
Jessen	17976	9679	4779	1614	1904	9711	8265
Köthen	43831	13016	18694	5724	6397	31925	11906
Roßlau	19986	4829	10235	2707	2215	15039	4947
Wittenberg	44894	10853	20576	6881	6584	33425	11469
Zerbst	29747	15326	7771	2719	3931	17271	12476
RB Dessau	324696	81351	157476	42101	43768	246308	78388
Stkrs. Halle (Saale)	127445	3682	57438	34549	31776	115822	11623
Aschersleben	36281	10630	15547	5231	4873	27379	8902
Eisleben	41055	7809	22967	4671	5608	33571	7484
Hettstedt	28624	9840	12920	2606	3258	20123	8501
Hohenmölsen	18953	3895	11704	1457	1897	15357	3596
Merseburg	69953	9723	45574	6966	7690	60059	9894
Naumburg	31291	9969	11094	4817	5411	21341	9950
Nebra	16562	7913	5520	1329	1800	9646	6916
Querfurt	20700	10275	6155	1717	2553	12977	7723
Saalkreis	43783	17051	17956	4682	4094	31260	12523
Sangerhausen	34964	13488	12514	4347	4615	22361	12603
Weißenfels	38509	5996	21284	5872	5357	31471	7038
Zeitz	46164	8005	26471	5834	5854	38105	8059
RB Halle	554284	118276	267144	84078	84786	439472	114812
Stkrs. Magdeburg	112992	3128	63220	27397	19247	100790	12202
Burg	28536	7940	11731	4018	4847	21586	6950
Gardelegen	15441	8129	3043	1910	2359	8631	6810
Genthin	22040	8692	7164	3157	3027	14090	7950
Halberstadt	52753	19431	17120	8721	7481	36492	16261
Haldensleben	37552	16746	11437	4096	5273	25116	12436
Havelberg	14318	7863	3647	1246	1562	7628	6690
Kalbe (Milde)	12663	8400	2018	1002	1243	5952	6711
Klötze	19555	11845	3535	2266	1909	9567	9988
Oschersleben	27089	9969	9938	3131	4051	19460	7629
Osterburg	29750	18543	4660	2611	3936	15613	14137
Quedlinburg	47681	10392	22016	6625	8648	38091	9590
Salzwedel	25797	13002	5495	3558	3742	14808	10989
Schönebeck	43001	10606	19998	6434	5963	33636	9365
Staßfurt	39199	10755	17942	5673	4829	30280	8919
Stendal	35459	11023	9103	8808	6525	26053	9406
Tangerhütte	12812	6624	3470	1464	1254	7173	5639
Wanzleben	29472	14310	8393	3256	3513	21256	8216
Wernigerode	45858	8678	21017	8024	8139	36135	9723
Wolmirstedt	25580	9364	9819	3195	3202	18361	7219
RB Magdeburg	677548	215440	254766	106592	100750	490718	186830
Land insgesamt	1556528	415067	679386	232771	229304	1176498	380030

Sachsen - Anhalt

3 Erwerbstätige

3.1 Erwerbstätige am Ort der Hauptwohnung nach Wirtschaftsbereichen*) und Stellung im Beruf

Kreis	Erwerbstätige								
	ins- gesamt	darunter im Wirtschaftsbereich (ohne Auszubildende) *)				davon nach der Stellung im Beruf			
		Land- und Forstwirtschaft, Fischerei	Produzie- rendes Gewerbe	Handel,Ver- kehr und Nachrichten- übermittlung	Übrige Wirtschafts- bereiche	Arbeiter/ Angestellte	Genossen- schafts- mitglieder	Selbständige, Mithelfende Familien- angehörige	Auszu- bildende
31.12.1964									
Stkrs. Dessau	47521	1245	25805	8352	10186	42307	1791	1490	1933
Bernburg	41763	6320	19949	5482	7933	32804	5310	1570	2079
Bitterfeld	71064	5056	45632	7925	9400	61801	4236	1976	3051
Gräfenhainichen	20079	3703	10636	2130	2726	15692	2956	547	884
Jessen	15935	6172	4671	2102	2516	9071	5634	756	474
Köthen	42921	7214	20710	5998	7023	33170	6270	1505	1976
Roßlau	20916	3111	10382	2982	3406	16607	2669	605	1035
Wittenberg	47193	6765	23186	6888	8517	37408	5970	1978	1837
Zerbst	20867	7386	6052	2746	3695	12658	6462	759	988
RB Dessau	328259	46972	167023	44605	55402	261518	41298	11186	14257
Stkrs. Halle (Saale)	136212	2415	57454	29462	41038	122117	3792	4460	5843
Aschersleben	33556	5401	14589	5327	6607	26060	4785	1079	1632
Eisleben	40268	4504	21444	5557	6356	33405	3306	1150	2407
Hettstedt	27847	5715	13308	3493	4026	21049	4789	704	1305
Hohennölsen	17037	2446	9578	1709	2519	13565	2242	445	785
Merseburg	78030	5950	49214	8088	10610	66883	5408	1571	4168
Naumburg	30950	6017	12466	4714	6436	22755	5494	1384	1317
Nebra	15432	4560	5937	1758	2482	10530	3697	510	695
Querfurt	17297	6431	5028	2175	2940	10436	5629	509	723
Saalkreis	40066	10699	16573	5358	5538	28214	8829	1125	1898
Sangerhausen	35636	7470	15507	5150	5820	26104	6636	1207	1689
Weißenfels	40085	3930	21794	5788	6575	33226	3877	984	1998
Zeitz	45872	5044	26111	6173	6718	38208	4282	1556	1826
RB Halle	558288	70582	269003	84752	107665	452552	62766	16684	26286
Stkrs. Magdeburg	130594	2651	63047	27807	31602	117307	3533	4267	5487
Burg	34870	6772	14125	5058	6894	26600	4799	1450	2021
Gardelegen	14218	5063	3250	2041	3177	8831	4227	473	687
Genthin	19610	4983	6818	3438	3416	14083	3762	810	955
Halberstadt	45624	10097	15351	9451	8507	33121	8674	1611	2218
Haldensleben	30980	10482	8612	4712	5837	20449	7865	1329	1337
Havelberg	10057	3884	2256	1289	2273	5981	3369	352	355
Kalbe (Milde)	10242	5225	1504	1273	1891	4811	4737	345	349
Klötze	16538	7391	2335	3031	3183	8725	6586	629	598
Oschersleben	23510	5110	9224	3513	4479	17942	3491	893	1184
Osterburg	23872	11249	3672	3285	4709	13392	8607	916	957
Quedlinburg	44912	5362	22293	5924	9143	36571	4461	1690	2190
Salzwedel	20847	7971	4467	3458	4179	11940	7251	884	772
Schönebeck	43942	5849	22714	6114	7432	35634	4774	1701	1833
Staßfurt	36158	5678	17347	5702	5655	28718	4279	1385	1776
Stendal	33873	7385	8420	9355	7216	25385	5671	1320	1497
Tangerhütte	10354	3724	2869	1342	1952	6284	3184	419	467
Wanzleben	22873	7461	6324	3773	4198	15838	5093	825	1117
Wernigerode	48976	5346	22013	8251	10921	40688	3600	2243	2445
Wolmirstedt	21840	4966	8761	3539	3621	15790	4158	939	953
RB Magdeburg	643890	126649	245402	112356	130285	488090	102121	24481	29198
Land insgesamt	1530437	244203	681428	241713	293352	1202160	206185	52351	69741

*) Berechnete Werte nach Wirtschaftsbereichen mittels Koeffizienten aus der rückgerechneten Erwerbstätigenstatistik.
Insgesamt-Angaben sind Ergebnisse der Volks- und Berufszählung.

S a c h s e n - A n h a l t

3 Erwerbstätige

3.1 Erwerbstätige am Ort der Hauptwohnung nach Wirtschaftsbereichen*) und Stellung im Beruf

Kreis	Erwerbstätige								
	ins-gesamt	darunter im Wirtschaftsbereich (ohne Auszubildende)*)				davon nach der Stellung im Beruf			
		Land- und Forstwirtschaft, Fischerei	Produzierendes Gewerbe	Handel, Verkehr und Nachrichtenübermittlung	übrige Wirtschaftsbereiche	Arbeiter/ Angestellte	Genossenschaftsmitglieder	Selbständige, Mithelfende Familienangehörige	Auszubildende
01.01.1971									
Stkrs. Dessau	50117	1070	28140	8098	10464	44290	2399	1083	2345
Bernburg	43448	4973	21430	5476	8877	34868	4853	1035	2692
Bitterfeld	71437	4036	46411	7553	10023	62439	4098	1486	3414
Gräfenhainichen	20550	2865	11125	2183	3227	16445	2593	362	1150
Jessen	16737	4931	5796	2043	2932	10009	5260	433	1035
Köthen	44598	5576	23137	5798	7574	35772	5332	981	2513
Roßlau	20912	2529	10845	2830	3587	16962	2414	415	1121
Wittenberg	48346	5663	24476	6845	8912	38929	5718	1249	2450
Zerbst	21845	6218	7231	2681	4248	13880	6012	486	1467
RB Dessau	337990	37861	178591	43507	59844	273594	38679	7530	18187
Stkrs. Halle (Saale)	152944	1849	66541	31127	46680	138332	4583	3282	6747
Aschersleben	34947	4445	15462	5527	7524	27412	4777	769	1989
Eisleben	40434	3626	20902	5530	7651	33732	3188	789	2725
Hettstedt	29643	4672	14573	3526	5183	23022	4421	511	1689
Hohenmölsen	17099	1951	9501	1797	2725	13583	2082	309	1125
Merseburg	76563	4836	46533	8031	12886	65970	5232	1084	4277
Naumburg	32277	4702	13691	4798	7098	24401	4936	952	1988
Nebra	16389	3780	6881	1884	2767	11607	3350	355	1077
Querfurt	17696	5271	5583	2286	3337	11194	4933	350	1219
Saalkreis	40132	8629	17398	5477	6106	29423	7374	813	2522
Sangerhausen	39610	5931	18049	5577	7387	30228	5857	859	2666
Weißenfels	40329	3070	21842	5861	7373	33942	3614	590	2183
Zeitz	46946	4107	26826	6042	7372	39168	4119	1060	2599
RB Halle	585009	56869	283782	87463	124089	482014	58466	11723	32806
Stkrs. Magdeburg	139705	1866	67232	29059	35833	126984	3931	3075	5715
Burg	35419	5905	14570	5024	7893	27921	4463	1008	2027
Gardelegen	14779	4006	3921	2144	3723	9886	3617	291	985
Genthin	20128	4013	8240	2891	3806	14952	3420	578	1178
Halberstadt	47583	7819	17446	9830	9791	36194	7697	995	2697
Haldensleben	31993	8460	10207	4681	6502	22023	6944	883	2143
Havelberg	10758	3039	2980	1198	2803	6660	3161	199	738
Kalbe (Milde)	10530	4228	2252	1259	2135	5308	4323	243	656
Klötze	16738	5928	3152	2958	3699	9548	5742	447	1001
Oschersleben	24410	3915	10133	3645	5128	19178	3087	556	1589
Osterburg	24339	8845	5256	3341	5257	14605	7525	569	1640
Quedlinburg	46968	3980	24020	6173	10110	38269	4853	1161	2685
Salzwedel	21527	6869	5220	3268	4807	13016	6580	568	1363
Schönebeck	46653	4390	25382	5976	8324	38811	4103	1158	2581
Staßfurt	38477	4426	19955	5497	6558	31432	4110	894	2041
Stendal	35378	6210	9974	9202	7916	27095	5301	906	2076
Tangerhütte	10837	2866	3574	1308	2358	7019	2784	303	731
Wanzleben	23237	6019	7352	3864	4521	16821	4383	552	1481
Wernigerode	52421	4172	25005	8224	11830	43778	3839	1614	3190
Wolmirstedt	23749	4040	10022	3549	4785	17838	3873	685	1353
RB Magdeburg	675629	100996	275893	113091	147779	527338	93736	16685	37870
Land insgesamt	1598628	195726	738266	244061	331712	1282946	190881	35938	88863

*) Berechnete Werte nach Wirtschaftsbereichen mittels Koeffizienten aus der rückgerechneten Erwerbstätigenstatistik.
Insgesamt-Angaben sind Ergebnisse der Volks- und Berufszählung.

Sachsen - Anhalt

3 Erwerbstätige

3.1 Erwerbstätige am Ort der Hauptwohnung nach Wirtschaftsbereichen*) und Stellung im Beruf

Kreis	Erwerbstätige								
	insgesamt	darunter im Wirtschaftsbereich (ohne Auszubildende)*)				davon nach der Stellung im Beruf			
		Land- und Forstwirtschaft, Fischerei	Produzierendes Gewerbe	Handel, Verkehr und Nachrichtenübermittlung	übrige Wirtschaftsbereiche	Arbeiter/ Angestellte	Genossenschaftsmitglieder	Selbständige, Mithelfende Familienangehörige	Auszubildende
31.12.1981									
Stkrs. Dessau	59363	1560	31217	8979	14465	53632	1885	704	3142
Bernburg	44887	4518	21883	5438	10393	37906	3587	739	2655
Bitterfeld	74978	3903	47174	7786	12122	66557	3362	1066	3993
Gräfenhainichen	22709	2835	12120	2230	4174	19364	1717	278	1350
Jessen	18212	4978	6719	1783	3670	12679	4225	246	1062
Köthen	45799	5306	23657	5545	8760	38052	4487	729	2531
Roßlau	20623	2631	10259	2535	3998	17059	2067	297	1200
Wittenberg	54723	5320	28530	6954	10810	46523	4271	820	3109
Zerbst	23267	5966	8322	2481	5045	16604	4885	325	1453
RB Dessau	364561	37017	189881	43731	73437	308376	30486	5204	20495
Stkrs. Halle (Saale)	187655	2478	80896	32899	61593	173115	2328	2423	9789
Aschersleben	37750	4762	16713	5206	8903	31698	3460	426	2166
Eisleben	40878	4038	20634	5121	8761	36181	1903	470	2324
Hettstedt	32053	3990	16186	3512	6551	26715	3243	281	1814
Hohenmölsen	16941	1590	9544	1658	3262	14338	1512	204	887
Merseburg	76063	4448	45625	7583	14016	67297	3629	746	4391
Naumburg	32475	3986	13845	5125	7506	26848	3031	583	2013
Nebra	17683	3324	7969	1848	3540	14094	2330	257	1002
Querfurt	18447	4640	6284	2367	4126	13576	3580	261	1030
Saalkreis	39560	8131	16554	5337	7317	31321	5437	581	2221
Sangerhausen	45410	5296	21263	6503	9763	37955	4360	510	2585
Weißenfels	38664	2585	20128	5399	8435	33780	2340	427	2117
Zeitz	47293	3549	26848	5742	8640	40990	3264	525	2514
RB Halle	630872	52817	302489	88300	152413	547908	40417	7694	34853
Stkrs. Magdeburg	166414	2695	75631	32031	47033	151612	3216	2562	9024
Burg	37832	5936	15309	5124	8920	30754	3781	754	2543
Gardelegen	15347	3413	4663	2136	4169	11650	2503	228	966
Genthin	22905	4244	9184	3067	5061	17864	3372	320	1349
Halberstadt	51180	7106	18275	10143	12443	41696	5555	716	3213
Haldensleben	33290	7185	11949	4608	7458	25016	5506	678	2090
Havelberg	12151	2765	3690	1146	3711	8618	2571	123	839
Kalbe (Milde)	10611	3346	3088	1039	2457	6976	2823	131	681
Klötze	16948	4830	4087	2774	4200	11658	3952	281	1057
Oechersleben	25180	3519	10667	3467	5998	20980	2349	322	1529
Osterburg	25224	8223	5918	2984	6374	16909	6135	455	1725
Quedlinburg	50159	4034	24653	6436	12178	43777	2863	661	2858
Salzwedel	23871	5596	7540	3171	6102	17273	4561	575	1462
Schönebeck	50051	4039	27328	5445	10117	42458	3590	881	3122
Staßfurt	40468	3866	20593	5242	8267	34784	2695	489	2500
Stendal	43014	5842	13048	9648	11853	35323	4376	692	2623
Tangerhütte	11786	2887	3890	1240	3030	8544	2283	220	739
Wanzleben	24417	5466	7960	3415	6195	19471	3095	470	1381
Wernigerode	59191	4174	27775	8497	15680	51644	3354	1128	3065
Wolmirstedt	24855	3195	11418	3226	5639	20138	2851	489	1377
RB Magdeburg	744894	92361	306666	114839	186885	617145	71431	12175	44143
Land insgesamt	1740327	182195	799036	246870	412735	1473429	142334	25073	89491

*) Berechnete Werte nach Wirtschaftsbereichen mittels Koeffizienten aus der rückgerechneten Erwerbstätigenstatistik.
Insgesamt-Angaben sind Ergebnisse der Volks- und Berufszählung.

Sachsen-Anhalt

4 Privathaushalte

4.1 Privathaushalte nach Haushaltsgröße sowie Personen in Gemeinschaftsunterkünften

Kreis	Privathaushalte							Personen in Privat- haus- halten	Zahl der Personen je		Personen in Gemein- schafts- unter- künften
	ins- gesamt	Ein- personen- haushalte	davon						Privat- haushalt insgesamt	Mehr- personen- haushalt	
			Mehrpersonenhaushalte								
			zu- sammen	davon mit ... Personen							
2	3	4		5 u. mehr							
31.08.1950											
Stkrs. Dessau	34897	7400	27497	11271	8308	4923	2995	91274	2,62	3,05	699
Bernburg	39552	8215	31337	12451	9493	5465	3928	105777	2,67	3,11	807
Bitterfeld	52826	9244	43582	15508	13652	8449	5973	148901	2,82	3,20	913
Gräfenhainichen	15092	2366	12726	4288	3749	2570	2119	44562	2,95	3,32	168
Jessen	13264	2486	10778	3631	2975	2095	2077	39176	2,95	3,40	213
Köthen	37890	7152	30738	11192	9193	5784	4569	106469	2,81	3,23	590
Roßlau	16944	3294	13650	5019	4129	2579	1923	46943	2,77	3,20	642
Wittenberg	38705	7899	30806	11438	9158	5782	4428	106663	2,76	3,21	1258
Zerbst	20784	3445	17339	5732	5010	3308	3289	62382	3,00	3,40	429
RB Dessau	269954	51501	218453	80530	65667	40955	31301	752147	2,79	3,21	5719
Stkrs. Halle (Saale)	112896	27647	85249	35499	26694	14423	8633	284858	2,62	3,02	4261
Aschersleben	31688	6108	25580	9936	7905	4602	3137	86020	2,71	3,12	1253
Eisleben	37732	6871	30861	11736	9539	5612	3974	103250	2,74	3,12	629
Hettstedt	23928	4334	19594	7135	6051	3686	2722	67061	2,80	3,20	428
Hohenmölsen	16013	2487	13526	4564	4079	2632	2251	47444	2,96	3,32	97
Merseburg	50907	7829	43078	14941	13435	8178	6524	148266	2,91	3,26	4376
Naumburg	26555	5786	20769	7744	5757	3780	3488	73605	2,77	3,27	1209
Nebra	11740	1778	9962	2991	2721	1999	2251	37076	3,16	3,54	147
Querfurt	14386	1921	12465	3849	3740	2511	2365	44590	3,10	3,42	161
Sealkreis	33390	5184	28206	9856	8587	5338	4425	98612	2,95	3,31	396
Sangerhausen	27113	4809	22304	7828	6838	4211	3427	77557	2,86	3,26	454
Weißenfels	31905	5986	25919	9480	8033	4700	3708	89246	2,80	3,21	551
Zeitz	40135	7855	32280	12536	10082	5469	4193	109701	2,73	3,16	1030
RB Halle	458388	88595	369793	138095	113461	67141	51096	1267286	2,76	3,19	14992
Stkrs. Magdeburg	105774	26220	79554	36834	24216	12067	6437	256639	2,43	2,90	3666
Burg	24341	5283	19058	7630	5687	3231	2510	64914	2,67	3,13	1150
Gardelegen	10970	1950	9020	2754	2515	1832	1919	33554	3,06	3,50	261
Genthin	17204	3152	14052	4873	4088	2698	2393	49659	2,89	3,31	491
Halberstadt	44613	8801	35812	14162	10649	6351	4650	114976	2,58	2,96	1692
Haldensleben	29612	5334	24278	8551	7065	4627	4035	84956	2,87	3,28	1700
Havelberg	10563	1978	8585	2959	2299	1614	1713	31178	2,95	3,40	273
Kalbe (Milde)	8195	1184	7011	1991	1820	1456	1744	26533	3,24	3,62	86
Klötze	13037	2000	11037	3289	3029	2165	2554	41881	3,21	3,61	209
Oschersleben	24195	4633	19562	7271	5940	3659	2692	66907	2,77	3,18	575
Osterburg	19781	3353	16428	5139	4399	3166	3724	61819	3,13	3,56	331
Quedlinburg	40603	8337	32266	12610	9940	5715	4001	108963	2,68	3,12	2814
Salzwedel	18207	3139	15068	4794	4135	2947	3192	55725	3,06	3,49	263
Schönebeck	37294	7053	30241	11692	9393	5368	3788	101709	2,73	3,13	1155
Staßfurt	37743	7692	30051	12323	9087	5220	3421	99820	2,64	3,07	399
Stendal	31206	6503	24703	9536	7102	4353	3712	85910	2,75	3,21	2665
Tangerhütte	10388	1914	8474	3123	2527	1476	1348	29337	2,82	3,24	302
Wanzleben	23626	4377	19249	7096	5901	3483	2769	66047	2,80	3,20	537
Wernigerode	39449	8305	31144	12411	9604	5530	3599	110275	2,80	3,27	3119
Wolmirstedt	21135	3822	17313	6626	5297	3055	2335	58581	2,77	3,16	315
RB Magdeburg	567936	115030	452906	175664	134693	80013	62536	1549383	2,73	3,17	22003
Land insgesamt	1296278	255126	1041152	394289	313821	188109	144933	3568816	2,75	3,18	42714

Sachsen-Anhalt

4 Privathaushalte

4.1 Privathaushalte nach Haushaltsgröße sowie Personen in Gemeinschaftsunterkünften

Kreis	Privathaushalte								Personen in Privat- haus- halten	Zahl der Personen je		Personen in Gemein- schafts- unter- künften
	ins- gesamt	davon								Privat- haushalt insgesamt	Mehrpers- onen- haushalt	
		Einpersonenhaushalte		Mehrpersonenhaushalte								
		ins- gesamt	darunter weiblich	zu- sammen	davon mit ... Personen							
					2	3	4	5 u. mehr				
31.12.1964												
Stkrs. Dessau	38157	9751	7788	28406	12533	8287	4893	2693	94371	2,47	2,98	1081
Bernburg	35909	9505	7545	26404	11208	7286	4802	3108	90755	2,53	3,08	1982
Bitterfeld	53451	12244	9850	41207	17279	12647	7057	4224	136647	2,56	3,02	2281
Gräfenhainichen	15317	3372	2715	11945	4728	3430	2231	1556	40780	2,66	3,13	341
Jessen	12651	3126	2632	9525	3812	2473	1804	1436	33517	2,65	3,19	325
Köthen	34973	8632	6930	26341	10764	7467	4730	3380	90759	2,60	3,12	1849
Roßlau	16333	4054	3244	12279	5151	3458	2123	1547	41911	2,57	3,08	488
Wittenberg	37472	9388	7658	28084	11993	8202	4896	2993	94328	2,52	3,02	1739
Zerbst	15873	3511	2896	12362	4759	3225	2340	2038	43819	2,76	3,26	601
RB Dessau	260136	63583	51258	196553	82227	56475	34876	22975	666887	2,56	3,07	10687
Stkrs. Halle (Saale)	111503	33454	26167	78049	34637	23065	13169	7178	264552	2,37	2,96	9435
Aschersleben	28673	7208	5876	21465	9178	6207	3763	2317	72372	2,52	3,04	1523
Eisleben	36652	8861	7161	27791	11715	8112	4817	3147	93767	2,56	3,06	1549
Hettstedt	22896	5028	4029	17868	7179	5193	3340	2156	60448	2,64	3,10	820
Hohenmölsen	14480	3280	2666	11200	4681	3243	1964	1312	37712	2,60	3,07	96
Merseburg	55290	11033	8567	44257	17758	13282	8223	5014	147382	2,67	3,08	6888
Naumburg	24716	6518	5486	18198	7414	4908	3211	2665	64228	2,60	3,17	1641
Nebra	11265	2296	1867	8969	3175	2383	1849	1562	32130	2,85	3,33	273
Querfurt	13330	2871	2309	10459	3959	2885	2053	1562	36611	2,75	3,23	336
Saalkreis	31301	7167	5769	24134	9767	6770	4522	3075	82771	2,64	3,13	1086
Sangerhausen	28856	6309	5024	22547	8621	6405	4422	3099	78035	2,70	3,18	885
Weißenfels	31599	7717	6225	23882	9957	7111	4231	2583	80398	2,54	3,04	1106
Zeitz	38576	9655	7837	28921	13030	8297	4717	2877	95745	2,48	2,98	1331
RB Halle	449137	111397	88983	337740	141071	97841	60281	38547	1146151	2,55	3,06	26969
Stkrs. Magdeburg	110786	33609	26044	77177	35387	22886	12308	6596	258999	2,34	2,92	6092
Burg	27208	7267	5987	19941	8152	5619	3666	2504	69414	2,55	3,12	2049
Gerdelegen	10287	2415	1945	7872	2873	2090	1567	1342	28363	2,76	3,30	509
Genthin	15972	4109	3323	11863	4948	3172	2123	1620	41266	2,58	3,13	664
Halberstadt	38825	10480	8459	28345	12082	7818	5066	3379	97590	2,51	3,07	2023
Haldensleben	25554	6644	5523	18910	7662	4879	3644	2725	66668	2,61	3,17	2129
Havelberg	8385	2256	1788	6129	2481	1531	1116	1001	22044	2,63	3,23	217
Kalbe (Milde)	7439	1606	1291	5833	2106	1441	1096	1190	21450	2,88	3,40	128
Klötze	12095	2778	2247	9317	3435	2423	1861	1598	33393	2,76	3,29	452
Oschersleben	20278	5130	4195	15148	6326	4197	2806	1819	52029	2,57	3,10	1012
Osterburg	17881	4227	3334	13654	5072	3451	2647	2484	49745	2,78	3,33	685
Quedlinburg	38083	10938	8946	27145	11840	7580	4806	2919	93032	2,44	3,02	3015
Salzwedel	15946	3938	3197	12008	4700	3125	2247	1936	42725	2,68	3,23	569
Schönebeck	36123	8792	7170	27331	11414	7911	4879	3127	92667	2,57	3,07	1693
Staßfurt	33000	8627	7006	24373	10738	6950	4078	2607	82012	2,49	3,01	1223
Stendal	27947	7630	6161	20317	8579	5516	3568	2654	70676	2,53	3,10	2589
Tangerhütte	9041	2397	1955	6644	2829	1751	1186	878	23026	2,55	3,10	453
Wanzleben	19341	5028	4115	14313	5959	3913	2534	1907	49811	2,58	3,13	737
Wernigerode	40930	11234	9213	29696	12245	8580	5509	3362	102172	2,50	3,06	3466
Wolmirstedt	18475	4644	3808	13831	5717	4010	2449	1655	47283	2,56	3,08	638
RB Magdeburg	533596	143749	115707	389847	164545	108843	69156	47303	1344365	2,52	3,08	30343
Land insgesamt	1242869	318729	255948	924140	387843	263159	164313	108825	3157403	2,54	3,07	67999

Sachsen-Anhalt

4 Privathaushalte

4.1 Privathaushalte nach Haushaltsgröße sowie Personen in Gemeinschaftsunterkünften

Kreis	Privathaushalte								Personen in Privat- haus- halten	Zahl der Personen je		Personen in Gemein- schafts- unter- künften
	ins- gesamt	davon								Privat- haushalt insgesamt	Mehr- personen- haushalt	
		Einpersonenhaushalte		Mehrpersonenhaushalte								
		ins- gesamt	darunter weiblich	zu- sammen	davon mit ... Personen							
					2	3	4	5 u. mehr				
01.01.1971												
Stkrs. Dessau	37862	9219	7443	28643	11532	8311	5619	3181	97688	2,58	3,09	714
Bernburg	33754	8509	7065	25245	9402	7003	5210	3630	90039	2,67	3,23	1128
Bitterfeld	51826	11803	9801	40023	15336	12042	7767	4878	137393	2,65	3,14	1368
Gräfenhainichen	14887	3215	2693	11672	4185	3242	2453	1792	41264	2,77	3,26	76
Jessen	12363	3151	2665	9212	3326	2299	2005	1582	33737	2,73	3,32	188
Köthen	33262	7994	6688	25268	9502	7067	4907	3792	89802	2,70	3,24	660
Roßlau	15542	3771	3107	11771	4636	3260	2195	1680	41181	2,65	3,18	111
Wittenberg	35968	8849	7446	27119	10231	7729	5549	3610	95214	2,65	3,18	1277
Zerbst	15340	3609	3000	11731	4125	2885	2495	2226	43562	2,84	3,41	338
RB Dessau	250804	60120	49908	190684	72275	53838	38200	26371	669880	2,67	3,20	5860
Stkrs. Halle (Saale)	113567	29952	24442	83615	32689	25445	16324	9157	288449	2,54	3,09	4102
Aschersleben	27194	6483	5423	20711	7999	5901	4055	2756	72204	2,66	3,17	1302
Eisleben	33812	8323	6830	25489	9936	7180	5047	3328	88986	2,63	3,16	468
Hettstedt	22610	5258	4282	17352	6410	5025	3549	2368	60804	2,69	3,20	352
Hohennäsen	13372	3304	2718	10068	3942	2895	1863	1368	35150	2,63	3,16	83
Merseburg	54187	11377	9132	42810	16027	12604	8678	5501	147422	2,72	3,18	1411
Naumburg	23595	6068	5101	17527	6469	4640	3503	2915	63906	2,71	3,30	806
Nebra	10915	2241	1870	8674	2708	2233	1977	1756	32400	2,97	3,48	242
Querfurt	12577	2697	2254	9880	3449	2610	2135	1686	35753	2,84	3,35	288
Saalkreis	29592	7011	5790	22581	8497	6264	4521	3299	80120	2,71	3,24	589
Sangerhausen	28913	6070	4917	22843	7661	6376	5104	3702	82096	2,84	3,33	242
Weißenfels	30219	7559	6204	22660	8939	6572	4287	2862	78707	2,60	3,14	427
Zeitz	36900	9544	7829	27356	11342	7828	4927	3259	94111	2,55	3,09	707
RB Halle	437453	105887	86792	331566	126068	95573	65970	43955	1160108	2,65	3,18	11019
Stkrs. Magdeburg	107819	29602	24096	78217	32125	23200	14792	8100	268235	2,49	3,05	4002
Burg	25772	6450	5368	19322	7210	5191	4009	2912	69332	2,69	3,25	1243
Gerdelegen	9928	2326	1908	7602	2496	1886	1786	1434	28450	2,87	3,44	224
Genthin	14882	3560	2985	11322	4192	2873	2337	1920	41084	2,76	3,31	518
Halberstadt	36974	9674	7993	27300	10533	7314	5476	3977	97467	2,64	3,22	1506
Haldensleben	23704	6009	5079	17695	6377	4425	3731	3162	65226	2,75	3,35	1415
Havelberg	7920	2002	1673	5918	2073	1415	1256	1174	22303	2,82	3,43	238
Kalbe (Milde)	6841	1436	1186	5405	1717	1196	1130	1362	21042	3,08	3,63	85
Klötze	11125	2423	2029	8702	2843	2052	1912	1895	32783	2,95	3,49	324
Oschersleben	19018	4764	3988	14254	5310	3862	2945	2137	51234	2,69	3,26	527
Osterburg	17008	3971	3292	13037	4336	3095	2791	2815	49780	2,93	3,51	525
Quedlinburg	36401	9698	8099	26703	10333	7465	5297	3608	94580	2,60	3,18	1568
Salzwedel	14887	3525	2912	11362	3916	2746	2497	2203	42331	2,84	3,42	255
Schönebeck	35305	8524	6967	26781	10243	7634	5237	3667	94033	2,66	3,19	1114
Staßfurt	30808	7867	6552	22941	9033	6394	4418	3096	80527	2,61	3,17	602
Stendal	26457	6819	5649	19638	7343	5106	4012	3177	71333	2,70	3,29	1855
Tangerhütte	8364	2098	1738	6266	2318	1517	1378	1053	22958	2,74	3,33	427
Wanzleben	17917	4707	3890	13210	5001	3429	2681	2099	48090	2,68	3,28	540
Wernigerode	39321	9836	8278	29485	10772	8521	6228	3964	104137	2,65	3,20	1883
Wolmirstedt	18042	4660	3851	13382	5081	3725	2665	1911	47590	2,64	3,21	1036
RB Magdeburg	508493	129951	107533	378542	143252	103046	76578	55666	1352515	2,66	3,23	19887
Land insgesamt	1196750	295958	244233	900792	341595	252457	180748	125992	3182503	2,66	3,20	36766

Sachsen-Anhalt

4 Privathaushalte

4.1 Privathaushalte nach Haushaltsgröße sowie Personen in Gemeinschaftsunterkünften

Kreis	Privathaushalte								Personen in Privat- haus- halten	Zahl der		Personen in Gemein- schafts- unter- künften
	ins- gesamt	davon								Privat- haushalt insgesamt	Mehr- personen- haushalt	
		Einpersonenhaushalte		Mehrpersonenhaushalte								
		ins- gesamt	darunter weiblich	zu- sammen	davon mit ... Personen							
					2	3	4	5 u. mehr				
31.12.1981												
Stkrs. Dessau	40818	10369	7739	30449	11576	10099	6595	2179	101957	2,50	3,01	1237
Bernburg	31215	8099	6391	23116	8780	7059	5149	2128	79147	2,54	3,07	1221
Bitterfeld	51230	12835	10078	38395	14988	12626	7836	2945	128089	2,50	3,00	1822
Gräfenhainichen	15209	3790	2982	11419	4150	3558	2607	1104	39198	2,58	3,10	179
Jessen	12319	3331	2656	8988	3150	2468	2306	1064	32073	2,60	3,20	174
Köthen	31780	8245	6485	23535	8786	7285	5202	2262	80949	2,55	3,09	1051
Roßlau	14469	4052	3126	10417	4046	3292	2204	875	35606	2,46	3,03	234
Wittenberg	37087	9435	7443	27652	10038	8724	6452	2438	94825	2,56	3,09	1451
Zerbst	14959	3590	2765	11369	3934	3376	2797	1262	39843	2,66	3,19	386
RB Dessau	249086	63746	49665	185340	69443	58487	41148	16257	631687	2,54	3,06	7755
Stkrs. Halle (Saale)	127295	32616	24344	94679	34544	31756	21584	6795	319970	2,51	3,04	4461
Aschersleben	26387	6767	5320	19620	7568	6193	4258	1601	66260	2,51	3,03	1412
Eisleben	30870	8258	6515	22612	9493	6945	4443	1731	75284	2,44	2,96	562
Hettstedt	22286	5439	4184	16847	6387	5337	3751	1372	56769	2,55	3,05	470
Hohenmölsen	12125	3249	2519	8676	3557	2927	1715	677	29661	2,45	2,98	211
Merseburg	51089	12457	9631	38632	15365	12103	8009	3155	128887	2,52	3,01	2691
Naumburg	21926	5689	4530	16237	5892	4827	3757	1761	56631	2,58	3,14	743
Nebra	11137	2459	1930	8678	2782	2611	2206	1079	30631	2,75	3,25	227
Querfurt	12462	2900	2272	9562	3509	2848	2298	907	32630	2,62	3,11	235
Saalkreis	27521	7021	5553	20500	7943	6092	4523	1942	70038	2,54	3,07	398
Sangerhausen	29466	6192	4801	23274	8059	7155	5678	2382	79445	2,70	3,15	452
Weißenfels	27440	7471	5779	19969	8225	6282	3915	1547	66930	2,44	2,98	415
Zeitz	34179	9522	7473	24657	10447	7783	4609	1818	82177	2,40	2,95	982
RB Halle	434183	110040	84851	324143	123771	102859	70746	26767	1095313	2,52	3,04	13259
Stkrs. Magdeburg	116613	31575	23444	85038	33388	28426	17835	5389	284194	2,44	2,97	3168
Burg	24993	6457	5076	18536	6654	5692	4373	1817	64327	2,57	3,12	974
Gardelegen	9584	2208	1753	7376	2457	2039	1964	916	26167	2,73	3,25	406
Genthin	15334	4058	3126	11276	3948	3469	2708	1151	39554	2,58	3,15	444
Halberstadt	35457	8882	6975	26575	9997	8189	5926	2463	90667	2,56	3,08	1251
Haldensleben	22544	5884	4615	16660	5976	4801	4177	1706	58233	2,58	3,14	1537
Havelberg	7870	1897	1449	5973	1973	1643	1582	775	21388	2,72	3,26	233
Kalbe (Milde)	6629	1529	1202	5100	1623	1228	1362	887	18816	2,84	3,39	62
Klötze	11159	2760	2185	8399	2864	2335	2189	1011	29748	2,67	3,21	344
Oschersleben	17866	4713	3741	13153	5087	4064	2879	1123	44787	2,51	3,05	408
Osterburg	16237	3982	3096	12255	4048	3237	3230	1740	44463	2,74	3,30	312
Quedlinburg	34424	8730	6923	25694	9554	7905	5744	2491	88227	2,56	3,09	1497
Salzwedel	15258	3717	2896	11541	3810	3295	3063	1373	40980	2,69	3,23	469
Schönebeck	34058	8772	6833	25286	9618	8049	5385	2234	86026	2,53	3,06	1481
Staßfurt	28999	7792	6176	21207	8275	6532	4631	1769	72159	2,49	3,04	617
Stendal	28325	7153	5399	21172	7231	6418	5268	2255	74337	2,62	3,17	2020
Tangerhütte	8003	2069	1636	5934	2074	1679	1455	726	21063	2,63	3,20	220
Wanzleben	16764	4341	3436	12423	4557	3577	2966	1323	43378	2,59	3,14	401
Wernigerode	39471	9434	7454	30037	10977	9530	7070	2460	101509	2,57	3,07	1962
Wolmirstedt	16622	4002	3075	12620	4316	4094	3094	1116	43355	2,61	3,12	602
RB Magdeburg	506210	129955	100490	376255	138427	116202	86901	34725	1293378	2,56	3,09	18408
Land insgesamt	1189479	303741	235006	885738	331646	277548	198795	77749	3020378	2,54	3,07	39422

Gebäude- und Wohnungszählungen

Sachsen - Anhalt

5 Wohngebäude

5.1 Wohngebäude, Anzahl der darin befindlichen Wohneinheiten und Wohnfläche

Kreis	Wohngebäude			Davon enthielten					
	ins- gesamt	Wohn- einheiten	Wohn- fläche (1000 m²)	1 Wohneinheit		2 Wohneinheiten		3 u. m. Wohneinheiten	
				zu- sammen	Wohn- einheiten	zu- sammen	Wohn- einheiten	zu- sammen	Wohn- einheiten
15.03.1961									
Stkrs. Dessau	11146	30607	1651	4872	4872	2812	5624	3462	20111
Bernburg	13867	29135	1381	6358	6358	3948	7896	3561	14881
Bitterfeld	18947	40976	2016	7634	7634	6526	13052	4787	20290
Gräfenhainichen	7369	12271	649	4171	4171	2309	4618	889	3482
Jessen	6644	11506	612	3118	3118	2753	5506	773	2882
Köthen	14297	28435	1399	7575	7575	3727	7454	2995	13406
Roßlau	6080	12416	616	2743	2743	1941	3882	1396	5791
Wittenberg	14905	29478	1605	7185	7185	4824	9648	2896	12645
Zerbst	7135	12987	726	3866	3866	2075	4150	1194	4971
RB Dessau	100390	207811	10654	47522	47522	30915	61830	21953	98459
Stkrs. Halle (Saale)	20821	80480	4617	6454	6454	3226	6452	11141	67574
Aschersleben	10815	23476	1136	5078	5078	3204	6408	2533	11990
Eisleben	13739	29780	1339	5253	5253	5168	10336	3318	14191
Hettstedt	11017	18186	845	6305	6305	3367	6734	1345	5147
Hohenmölsen	5022	11970	548	1630	1630	1728	3456	1664	6884
Merseburg	19070	44414	2426	8360	8360	5482	10964	5228	25090
Naumburg	8962	19608	1179	3636	3636	2785	5570	2541	10402
Nebra	5252	9320	481	2895	2895	1583	3166	774	3259
Querfurt	6511	11161	560	3597	3597	1988	3976	926	3588
Saalkreis	13720	27076	1204	6002	6002	4775	9550	2943	11524
Sangerhausen	12667	22694	1156	7176	7176	3690	7380	1801	8138
Weißenfels	9436	24293	1233	3551	3551	2962	5924	2923	14818
Zeitz	10861	31223	1572	3397	3397	3231	6462	4233	21364
RB Halle	147893	353681	18295	63334	63334	43189	86378	41370	203969
Stkrs. Magdeburg	21105	84804	4667	6931	6931	3189	6378	10985	71495
Burg	10596	22079	1131	5018	5018	3238	6476	2340	10585
Gardelegen	4808	8005	493	2945	2945	1246	2492	617	2568
Genthin	7275	12100	659	4306	4306	2060	4120	909	3674
Halberstadt	15239	33568	1836	6457	6457	5189	10378	3593	16733
Haldensleben	10917	21847	1182	4457	4457	3971	7942	2489	9448
Havelberg	4355	7044	387	2652	2652	1148	2296	555	2096
Kalbe (Milde)	4047	6648	423	2360	2360	1178	2356	509	1932
Klötze	6307	10514	663	3477	3477	2028	4056	802	2981
Oschersleben	8193	17897	896	3099	3099	2946	5892	2148	8906
Osterburg	9265	15525	889	5130	5130	2960	5920	1175	4475
Quedlinburg	13669	29823	1538	5173	5173	4859	9718	3637	14932
Salzwedel	7736	13432	912	4311	4311	2148	4296	1277	4825
Schönebeck	13229	30324	1509	5217	5217	4346	8692	3666	16415
Staßfurt	12530	28001	1309	5323	5323	3959	7918	3248	14760
Stendal	11018	22796	1201	5207	5207	3288	6576	2523	11013
Tangerhütte	4629	7452	407	2770	2770	1352	2704	507	1978
Wanzleben	8163	16791	829	3279	3279	3063	6126	1821	7386
Wernigerode	14022	29999	1749	4366	4366	6168	12336	3488	13297
Wolmirstedt	7969	15562	766	3481	3481	2828	5656	1660	6425
RB Magdeburg	195072	434211	23446	85959	85959	61164	122328	47949	225924
Land insgesamt	443355	995703	52396	196815	196815	135268	270536	111272	528352

Sachsen - Anhalt

5 Wohngebäude

5.1 Wohngebäude, Anzahl der darin befindlichen Wohneinheiten und Wohnfläche

Kreis	Wohngebäude			Davon enthielten					
	ins- gesamt	Wohn- einheiten	Wohn- fläche (1000m²)	1 Wohneinheit		2 Wohneinheiten		3 u. m. Wohneinheiten	
				zu- sammen	Wohn- einheiten	zu- sammen	Wohn- einheiten	zu- sammen	Wohn- einheiten
01.01.1971									
Stkrs. Dessau	11820	33991	1981	5583	5583	2457	4914	3780	23494
Bernburg	14360	31687	1687	6548	6548	3912	7824	3900	17316
Bitterfeld	20130	47511	2602	7952	7952	6765	13530	5413	26029
Gräfenhainichen	7886	13974	823	4232	4232	2608	5216	1046	4526
Jessen	6832	11703	763	3684	3684	2316	4632	832	3387
Köthen	14841	30492	1701	7710	7710	3872	7744	3259	15038
Roßlau	6277	13779	768	2678	2678	1975	3950	1624	7151
Wittenberg	15469	32188	1925	7279	7279	4937	9874	3253	15035
Zerbst	7232	13801	898	4110	4110	1835	3670	1287	6021
RB Dessau	104847	229126	13148	49776	49776	30677	61354	24394	117996
Stkrs. Halle (Saale)	22596	101518	6038	6945	6945	3066	6132	12585	88441
Aschersleben	10999	25312	1422	5265	5265	2995	5990	2739	14057
Eisleben	14108	31761	1608	5289	5289	5011	10022	3808	16450
Hettstedt	11536	19898	1165	6838	6838	3284	6568	1414	6492
Hohenmölsen	5169	12520	657	1658	1658	1760	3520	1751	7342
Merseburg	19632	51250	3027	8532	8532	5222	10444	5878	32274
Naumburg	9155	21061	1381	3945	3945	2422	4844	2788	12272
Nebra	5708	10269	654	3406	3406	1351	2702	951	4161
Querfurt	6766	11575	726	3937	3937	1930	3860	899	3778
Saalkreis	14403	28077	1552	6516	6516	5002	10004	2885	11557
Sangerhausen	13532	27191	1627	7347	7347	3905	7810	2280	12034
Weißenfels	10047	27155	1499	3702	3702	3060	6120	3285	17333
Zeitz	11398	33086	1857	3945	3945	3083	6166	4370	22975
RB Halle	155049	400673	23213	67325	67325	42091	84182	45633	249166
Stkrs. Magdeburg	22782	98260	5580	7967	7967	2815	5630	12000	84663
Burg	11106	23803	1369	5548	5548	2999	5998	2559	12257
Gardelegen	5003	9165	600	2821	2821	1354	2708	828	3636
Genthin	7590	13597	834	4362	4362	2095	4190	1133	5045
Halberstadt	15419	35038	2137	7003	7003	4710	9420	3706	18615
Haldensleben	11394	22366	1383	5025	5025	3945	7890	2424	9451
Havelberg	4445	7533	468	2692	2692	1148	2296	605	2545
Kalbe (Milde)	4169	6882	525	2561	2561	1048	2096	560	2225
Klötze	6166	10773	793	3461	3461	1768	3536	937	3776
Oschersleben	8303	18413	1053	3237	3237	2864	5728	2202	9448
Osterburg	9193	16508	1108	5134	5134	2583	5166	1476	6208
Quedlinburg	14162	33157	1869	5143	5143	4916	9832	4103	18182
Salzwedel	7767	14079	1032	4355	4355	1967	3934	1445	5790
Schönebeck	13540	33359	1812	5491	5491	4071	8142	3978	19726
Staßfurt	12736	29491	1566	5459	5459	3746	7492	3531	16540
Stendal	10827	24272	1416	4794	4794	3161	6322	2872	13156
Tangerhütte	4698	7926	483	2768	2768	1323	2646	607	2512
Wanzleben	8377	17364	996	3455	3455	3022	6044	1900	7865
Wernigerode	15211	34855	2150	4774	4774	6047	12094	4390	17987
Wolmirstedt	8435	17218	940	3553	3553	3106	6212	1776	7453
RB Magdeburg	201323	474059	28114	89603	89603	58688	117376	53032	267080
Land insgesamt	461219	1103858	64475	206704	206704	131456	262912	123059	634242

Sachsen - Anhalt

5 Wohngebäude

5.1 Wohngebäude, Anzahl der darin befindlichen Wohneinheiten und Wohnfläche

Kreis	Wohngebäude			Davon enthielten					
	ins- gesamt	Wohn- einheiten	Wohn- fläche (1000 m²)	1 Wohneinheit		2 Wohneinheiten		3 u. m. Wohneinheiten	
				zu- sammen	Wohn- einheiten	zu- sammen	Wohn- einheiten	zu- sammen	Wohn- einheiten
31.12.1981									
Stkrs. Dessau	12402	40982	2493	6333	6333	2008	4016	4061	30633
Bernburg	14768	31335	1865	7883	7883	3427	6854	3458	16598
Bitterfeld	20412	51039	3107	9548	9548	5641	11282	5223	30209
Gräfenhainichen	8379	14760	994	5139	5139	2237	4474	1003	5147
Jessen	7222	12174	890	4375	4375	2108	4216	739	3583
Köthen	15181	31866	1963	8472	8472	3531	7062	3178	16332
Roßlau	6736	14144	872	3398	3398	1798	3596	1540	7150
Wittenberg	16542	36521	2402	8854	8854	4306	8612	3382	19055
Zerbst	7594	14756	1037	4685	4685	1651	3302	1258	6769
RB Dessau	109236	247577	15623	58687	58687	26707	53414	23842	135476
Stkrs. Halle (Saale)	24183	127203	7772	7870	7870	2929	5858	13384	113475
Aschersleben	11516	26437	1645	6385	6385	2495	4990	2636	15062
Eisleben	14112	30834	1836	6696	6696	4342	8684	3074	15454
Hettstedt	12373	21491	1435	8287	8287	2767	5534	1319	7670
Hohenmölsen	5163	12242	735	2088	2088	1541	3082	1534	7072
Merseburg	19632	51111	3229	10069	10069	4206	8412	5357	32630
Naumburg	9291	21614	1490	4312	4312	2318	4636	2661	12666
Nebra	6294	11100	790	3973	3973	1402	2804	919	4323
Querfurt	7213	11978	876	4763	4763	1660	3320	790	3895
Saalkreis	15352	27124	1768	8659	8659	4454	8908	2239	9557
Sangerhausen	14525	28801	1915	9138	9138	3216	6432	2171	13231
Weißenfels	10104	26884	1628	4451	4451	2700	5400	2953	17033
Zeitz	11898	35430	2135	4844	4844	2881	5762	4173	24824
RB Halle	161656	432249	27254	81535	81535	36911	73822	43210	276892
Stkrs. Magdeburg	24524	120522	7186	9142	9142	2863	5726	12519	105654
Burg	11830	25012	1616	6826	6826	2604	5208	2400	12978
Gardelegen	5141	9712	706	3084	3084	1217	2434	840	4194
Genthin	8067	14980	991	4955	4955	1916	3832	1196	6193
Halberstadt	15823	36258	2420	8761	8761	3577	7154	3485	20343
Haldensleben	11633	22679	1577	5987	5987	3512	7024	2134	9668
Havelberg	4581	7874	546	3085	3085	884	1768	612	3021
Kalbe (Milde)	4305	6872	571	2898	2898	910	1820	497	2154
Klötze	6335	11080	886	3957	3957	1519	3038	859	4085
Oschersleben	8497	18078	1162	4262	4262	2336	4672	1899	9144
Osterburg	9607	16626	1217	6081	6081	2213	4426	1313	6119
Quedlinburg	14893	34831	2148	6564	6564	4403	8806	3926	19461
Salzwedel	7901	14869	1166	4932	4932	1594	3188	1375	6749
Schönebeck	13726	34102	2059	6611	6611	3401	6802	3714	20689
Staßfurt	12880	29028	1755	6628	6628	3161	6322	3091	16078
Stendal	11402	29069	1861	5874	5874	2467	4934	3061	18261
Tangerhütte	4806	8174	564	3203	3203	1030	2060	573	2911
Wanzleben	8791	17167	1135	4628	4628	2541	5082	1622	7457
Wernigerode	16434	39034	2552	6330	6330	5797	11594	4307	21110
Wolmirstedt	8292	16812	1079	4696	4696	2293	4586	1303	7530
RB Magdeburg	209468	512779	33197	108504	108504	50238	100476	50726	303799
Land insgesamt	480360	1192605	76074	248726	248726	113856	227712	117778	716167

Sachsen - Anhalt

5 Wohngebäude

5.2 Wohngebäude und Anzahl der darin befindlichen Wohneinheiten nach Eigentumsform der Gebäude

Kreis	Wohngebäude		Davon waren im							
	ins- gesamt	Wohn- einheiten	Volkseigentum		Genoss.Eigentum		Privateigentum		Sonstigen Eigentum	
			zu- sammen	Wohn- einheiten	zu- sammen	Wohn- einheiten	zu- sammen	Wohn- einheiten	zu- sammen	Wohn- einheiten
15.03.1961										
Stkrs. Dessau	11146	30607	1759	9581	229	1472	8999	18690	159	864
Bernburg	13867	29135	1478	5004	371	939	11827	22751	191	441
Bitterfeld	18947	40976	3197	9935	708	2165	14941	28656	101	220
Gräfenhainichen	7369	12271	1160	2507	116	290	6053	9404	40	70
Jessen	6644	11506	329	894	95	277	6144	10203	76	132
Köthen	14297	28435	1857	5621	399	1156	11860	21104	181	554
Roßlau	6080	12416	804	2115	173	407	5063	9795	40	99
Wittenberg	14905	29478	1950	5144	254	572	12586	23497	115	265
Zerbst	7135	12987	795	2127	467	1036	5815	9700	58	124
RB Dessau	100390	207811	13329	42928	2812	8314	83288	153800	961	2769
Stkrs. Halle (Saale)	20821	80480	3044	15396	2861	10079	14761	54435	155	570
Aschersleben	10815	23476	1315	4449	310	1126	9102	17644	88	257
Eisleben	13739	29780	2551	8172	462	1094	10635	20304	91	210
Hettstedt	11017	18186	841	2264	462	850	9639	14869	75	203
Hohenmölsen	5022	11970	657	2309	156	390	4158	9152	51	119
Merseburg	19070	44414	5848	18474	828	2815	12226	22672	168	453
Naumburg	8962	19608	860	2613	230	575	7704	16000	168	420
Nebra	5252	9320	548	1632	105	214	4507	7298	92	176
Querfurt	6511	11161	604	1552	247	563	5593	8874	67	172
Saalkreis	13720	27076	1740	4953	666	1606	11145	20094	169	423
Sangerhausen	12667	22694	1031	4296	335	757	11194	17384	107	257
Weißenfels	9436	24293	780	3127	253	1137	8143	19015	260	1014
Zeitz	10861	31223	1544	5616	277	1186	8658	23329	382	1092
RB Halle	147893	353681	21363	74853	7192	22392	117465	251070	1873	5366
Stkrs. Magdeburg	21105	84804	3777	19958	4104	14987	13057	49127	167	732
Burg	10596	22079	1527	3800	342	1177	8564	16694	163	408
Gardelegen	4808	8005	511	1157	169	448	4075	6295	53	105
Genthin	7275	12100	860	1990	134	399	6243	9630	38	81
Halberstadt	15239	33568	1818	6432	671	1990	12540	24705	210	441
Haldensleben	10917	21847	1445	3319	301	773	9008	17367	163	388
Havelberg	4355	7044	511	943	101	363	3693	5646	50	92
Kalbe (Milde)	4047	6648	288	608	69	184	3640	5778	50	78
Klötze	6307	10514	637	1299	197	336	5384	8711	89	168
Oschersleben	8193	17897	1253	3840	436	1292	6451	12634	53	131
Osterburg	9265	15525	927	1933	502	1000	7649	12269	187	323
Quedlinburg	13669	29823	1520	5094	272	705	11742	23635	135	389
Salzwedel	7736	13432	703	1549	428	909	6523	10839	82	135
Schönebeck	13229	30324	1514	5721	604	1976	10969	22253	142	374
Staßfurt	12530	28001	1939	5747	310	1101	10195	20898	86	255
Stendal	11018	22796	1386	3161	473	1444	9020	17869	139	322
Tangerhütte	4629	7452	297	594	175	278	4108	6491	49	89
Wanzleben	8163	16791	1441	4217	225	589	6395	11750	102	235
Wernigerode	14022	29999	1534	4290	450	1104	11883	24261	155	344
Wolmirstedt	7969	15562	560	1813	194	422	7114	13088	101	239
RB Magdeburg	195072	434211	24448	77465	10157	31477	158253	319940	2214	5329
Land insgesamt	443355	995703	59140	195246	20161	62183	359006	724810	5048	13464

Sachsen - Anhalt

5 Wohngebäude

5.2 Wohngebäude und Anzahl der darin befindlichen Wohneinheiten nach Eigentumsform der Gebäude

Kreis	Wohngebäude		Davon waren im							
	ins- gesamt	Wohn- einheiten	Volkseigentum		Genoss.Eigentum		Privateigentum		Sonstigen Eigentum	
			zu- sammen	Wohn- einheiten	zu- sammen	Wohn- einheiten	zu- sammen	Wohn- einheiten	zu- sammen	Wohn- einheiten
01.01.1971										
Stkrs. Dessau	11820	33991	2462	14125	429	3010	8893	16772	36	84
Bernburg	14360	31687	1874	6948	498	1662	11949	22969	39	108
Bitterfeld	20130	47511	3524	13413	1135	5086	15431	28883	40	129
Gräfenhainichen	7886	13974	1281	3178	196	713	6399	10064	10	19
Jessen	6832	11703	441	1208	240	861	6132	9601	19	33
Köthen	14841	30492	2443	8098	428	1630	11920	20644	50	120
Roßlau	6277	13779	925	2948	237	824	5098	9955	17	52
Wittenberg	15469	32188	2409	7236	477	1677	12559	23218	24	57
Zerbst	7232	13801	1012	3130	626	1863	5571	8753	23	55
RB Dessau	104847	229126	16371	60284	4266	17326	83952	150859	258	657
Stkrs. Halle (Saale)	22596	101518	5409	38209	3469	16700	13620	46224	98	385
Aschersleben	10999	25312	1628	6448	545	2438	8795	16351	31	75
Eisleben	14108	31761	2684	9168	646	1900	10757	20644	21	49
Hettstedt	11536	19898	1072	3437	705	2079	9748	14361	11	21
Hohenmölsen	5169	12520	776	2851	132	492	4252	9155	9	22
Merseburg	19632	51250	6371	24983	1284	5216	11932	20930	45	121
Naumburg	9155	21061	1266	4372	337	1032	7515	15555	37	102
Nebra	5708	10269	730	2424	166	415	4792	7375	20	55
Querfurt	6766	11575	667	2087	325	781	5770	8698	4	9
Saalkreis	14403	28077	1845	5507	951	2353	11592	20173	15	44
Sangerhausen	13532	27191	1389	6440	720	2991	11405	17716	18	44
Weißenfels	10047	27155	1196	5717	587	2995	8230	18329	34	114
Zeitz	11398	33086	1997	7818	573	2585	8760	22386	68	297
RB Halle	155049	400673	27030	119461	10440	41977	117168	237897	411	1338
Stkrs. Magdeburg	22782	98260	5495	34435	4773	22913	12456	40687	58	225
Burg	11106	23803	1978	5694	623	2416	8480	15633	25	60
Gardelegen	5003	9165	732	1910	234	892	4021	6310	16	53
Genthin	7590	13597	1013	2936	310	1002	6250	9621	17	38
Halberstadt	15419	35038	2025	7733	1069	3980	12302	23288	23	37
Haldensleben	11394	22366	1770	4111	499	1356	9098	16846	27	53
Havelberg	4445	7533	776	1822	150	511	3507	5183	12	17
Kalbe (Milde)	4169	6882	471	1110	110	334	3577	5420	11	18
Klötze	6166	10773	683	1769	364	893	5090	8029	29	82
Oschersleben	8303	18413	1460	4743	547	1706	6282	11898	14	66
Osterburg	9193	16508	1216	3297	854	2106	7101	11061	22	44
Quedlinburg	14162	33157	2081	7716	450	2077	11531	23088	100	276
Salzwedel	7767	14079	1095	2865	506	1314	6155	9875	11	25
Schönebeck	13540	33359	2198	9306	797	3575	10523	20417	22	61
Staßfurt	12736	29491	2273	7587	564	2104	9871	19737	28	63
Stendal	10827	24272	1987	5764	652	2318	8159	16127	29	63
Tangerhütte	4698	7926	359	977	274	610	4063	6335	2	4
Wanzleben	8377	17364	1504	4486	423	1241	6430	11584	20	53
Wernigerode	15211	34855	2155	6799	747	2659	12262	25292	47	105
Wolmirstedt	8435	17218	837	2914	249	857	7332	13407	17	40
RB Magdeburg	201323	474059	32108	117974	14195	54864	154490	299838	530	1383
Land insgesamt	461219	1103858	75509	297719	28901	114167	355610	688594	1199	3378

Sachsen - Anhalt

5 Wohngebäude

5.2 Wohngebäude und Anzahl der darin befindlichen Wohneinheiten nach Eigentumsform der Gebäude

Kreis	Wohngebäude		Davon waren im							
			Volkseigentum		Genoss.Eigentum		Privateigentum		Sonstigen Eigentum	
	ins-gesamt	Wohn-einheiten	zu-sammen	Wohn-einheiten	zu-sammen	Wohn-einheiten	zu-sammen	Wohn-einheiten	zu-sammen	Wohn-einheiten
31.12.1981										
Stkrs. Dessau	12402	40982	2991	20570	807	7096	8493	13015	111	301
Bernburg	14768	31335	2381	9479	497	2325	11741	19133	149	398
Bitterfeld	20412	51039	3820	17191	1536	9148	14859	24186	197	514
Gräfenhainichen	8379	14760	1327	3942	231	1137	6766	9584	55	97
Jessen	7222	12174	592	1780	384	1467	6146	8744	100	183
Köthen	15181	31866	2938	11216	563	2813	11504	17399	176	438
Roßlau	6736	14144	962	3531	324	1319	5337	8914	113	380
Wittenberg	16542	36521	2759	11418	817	4319	12773	20327	193	457
Zerbst	7594	14756	1156	4256	721	2413	5590	7860	127	227
RB Dessau	109236	247577	18926	83383	5880	32037	83209	129162	1221	2995
Stkrs. Halle (Saale)	24183	127203	7850	61912	4706	34404	11362	29974	265	913
Aschersleben	11516	26437	1999	9246	557	3097	8845	13802	115	292
Eisleben	14112	30834	3015	11298	621	2362	10357	16923	119	251
Hettstedt	12373	21491	1319	4808	792	3067	10160	13410	102	206
Hohenmölsen	5163	12242	970	3965	133	634	4024	7559	36	84
Merseburg	19632	51111	6469	27448	1230	5679	11668	17318	265	666
Naumburg	9291	21614	1594	6533	344	1172	7254	13717	99	192
Nebra	6294	11100	905	3101	231	674	5095	7188	63	137
Querfurt	7213	11978	648	2440	488	1439	6029	8006	48	93
Saalkreis	15352	27124	2061	6226	916	2297	12207	18268	168	333
Sangerhausen	14525	28801	1641	8229	783	3799	11969	16478	132	295
Weißenfels	10104	26884	1433	7360	616	3683	7828	15019	227	822
Zeitz	11898	35430	2370	11875	875	4932	8405	17958	248	665
RB Halle	161656	432249	32274	164441	12292	67239	115203	195620	1887	4949
Stkrs. Magdeburg	24524	120522	7894	58843	5415	37482	10926	23290	289	907
Burg	11830	25012	2221	7975	848	3549	8555	13016	206	472
Gardelegen	5141	9712	797	2649	272	1187	3938	5548	134	328
Genthin	8067	14980	1154	4030	443	1722	6321	8919	149	309
Halberstadt	15823	36258	2677	11388	1022	5770	11753	18219	371	881
Haldensleben	11633	22679	1878	5697	626	2193	8966	14461	163	328
Havelberg	4581	7874	954	2552	156	666	3343	4351	128	305
Kalbe (Milde)	4305	6872	473	1342	291	720	3461	4681	80	129
Klötze	6335	11080	893	2619	470	1473	4889	6823	83	165
Oschersleben	8497	18078	1805	6115	574	2264	6026	9523	92	176
Osterburg	9607	16626	1558	4378	994	2478	6898	9526	157	244
Quedlinburg	14893	34831	2627	10735	545	2867	11341	20091	380	1138
Salzwedel	7901	14869	1328	4180	667	2403	5846	8183	60	103
Schönebeck	13726	34102	2638	12453	925	4878	9989	16289	174	482
Staßfurt	12880	29028	2301	9183	603	3201	9731	15918	245	726
Stendal	11402	29069	2398	9800	1124	5553	7696	13265	184	451
Tangerhütte	4806	8174	491	1844	290	731	3913	5350	112	249
Wanzleben	8791	17167	1978	6006	419	1258	6245	9541	149	362
Wernigerode	16434	39034	2723	10454	932	4716	12510	23209	269	655
Wolmirstedt	8292	16812	1134	5389	212	1138	6855	10095	91	190
RB Magdeburg	209468	512779	39922	177632	16828	86249	149202	240298	3516	8600
Land insgesamt	480360	1192605	91122	425456	35000	185525	347614	565080	6624	16544

Sachsen-Anhalt

5 Wohngebäude

5.3 Wohngebäude nach dem Baujahr

Kreis	Wohn- gebäude insgesamt	Darunter waren errichtet ...				
		vor 1870	1870 bis 1899	1900 bis 1918	1919 bis 1945	nach 1945
15.03.1961						
Stkrs. Dessau	11146	615	1404	1367	6171	1589
Bernburg	13867	5430	3249	1433	2634	1121
Bitterfeld	18947	3420	2913	2716	8128	1770
Gräfenhainichen	7389	1703	1227	1149	2627	663
Jessen	6644	1640	1718	1254	1375	657
Köthen	14297	4706	3146	1616	3402	1427
Roßlau	6080	1053	1647	923	1889	568
Wittenberg	14905	2618	2574	2824	5793	1096
Zerbst	7135	1579	1957	994	1352	1253
RB Dessau	100390	22764	19835	14276	33371	10144
Stkrs. Halle (Saale)	20821	2197	4941	3879	8355	1449
Aschersleben	10815	4297	2211	1030	2130	1147
Eisleben	13739	4094	3553	1897	2576	1619
Hettstedt	11017	4658	2487	993	1650	1229
Hohenmölsen	5022	1869	1173	534	1034	412
Merseburg	19070	4386	2462	1731	7467	3024
Naumburg	8962	3984	1760	1128	1484	606
Nebra	5252	2767	789	374	612	710
Querfurt	6511	3006	1179	349	793	1184
Saalkreis	13720	5741	2522	1227	2287	1943
Sangerhausen	12667	6083	2150	833	1983	1618
Weißenfels	9436	2749	1631	1170	2821	1065
Zeitz	10861	4002	1781	1419	2482	1177
RB Halle	147893	49833	28639	16564	35674	17183
Stkrs. Magdeburg	21105	1446	4136	3120	10219	2184
Burg	10596	2637	2527	1654	2638	1140
Gardelegen	4808	1658	947	739	1042	422
Genthin	7275	1913	2102	1006	1617	637
Halberstadt	15239	6791	3165	1265	2402	1616
Haldensleben	10917	4012	2629	1384	2068	824
Havelberg	4355	1692	1139	567	473	484
Kalbe (Milde)	4047	1655	1033	602	489	268
Klötze	6307	1999	1522	1064	1119	603
Oschersleben	8193	3191	1860	644	1694	804
Osterburg	9265	3401	2116	1370	1348	1030
Quedlinburg	13669	5619	2910	2133	2299	708
Salzwedel	7736	2677	1700	1092	1722	545
Schönebeck	13229	4078	3635	1676	2680	1160
Staßfurt	12530	3869	3788	1340	2537	996
Stendal	11018	3110	2970	1892	2438	608
Tangerhütte	4629	1480	1190	821	700	438
Wanzleben	8163	3479	1919	796	1168	801
Wernigerode	14022	5142	3051	1804	2939	1086
Wolmirstedt	7969	2805	1790	756	1721	897
RB Magdeburg	195072	62654	46129	25725	43313	17251
Land insgesamt	443355	135251	94603	56565	112358	44578

Sachsen - Anhalt

5 Wohngebäude

5.3 Wohngebäude nach dem Baujahr

Kreis	Wohn- gebäude insgesamt	Darunter waren errichtet ...					
		vor 1870	1870 bis 1899	1900 bis 1918	1919 bis 1945	1946 bis 1960	1961 bis 1970
01.01.1971							
Stkrs. Dessau	11820	513	1355	1426	6552	1455	508
Bernburg	14360	4532	3814	1615	2751	1201	445
Bitterfeld	20130	2987	2972	2745	8419	1898	1101
Gräfenhainichen	7886	1472	1298	1147	2840	670	441
Jessen	6832	1287	1633	1383	1463	691	331
Köthen	14841	3861	3621	1816	3597	1484	453
Roßlau	6277	994	1680	990	1825	550	211
Wittenberg	15469	2225	2631	2765	6140	1113	587
Zerbst	7232	1262	2025	1004	1402	1239	285
RB Dessau	104847	19133	21029	14891	34989	10301	4362
Stkrs. Halle (Saale)	22596	1677	4807	3945	8555	1730	1865
Aschersleben	10999	3526	2548	1097	2110	1109	589
Eisleben	14108	3115	4127	1978	2657	1679	547
Hettstedt	11536	4001	2991	1035	1642	1236	627
Hohenmölsen	5169	1489	1266	581	1069	446	243
Merseburg	19632	3529	2405	1544	7575	3218	1359
Naumburg	9155	3370	2000	1216	1621	626	293
Nebra	5708	2580	925	346	646	794	375
Querfurt	6766	2422	1557	371	805	1188	397
Saalkreis	14403	4838	3203	1361	2454	1969	567
Sangerhausen	13532	5563	2687	845	1855	1671	904
Weißenfels	10047	2452	1860	1229	2872	1202	417
Zeitz	11398	3469	2108	1494	2577	1274	469
RB Halle	155049	42031	32484	17042	36438	18142	8652
Stkrs. Magdeburg	22782	1099	4004	3257	10690	2417	1310
Burg	11106	2017	2744	1896	2817	1189	426
Gardelegen	5003	1237	1085	835	1154	439	240
Genthin	7590	1629	2203	1177	1665	617	293
Halberstadt	15419	5783	3699	1323	2510	1723	356
Haldensleben	11394	3666	2859	1530	2139	874	298
Havelberg	4445	1403	1257	637	549	447	151
Kalbe (Milde)	4169	1279	1266	701	499	274	150
Klötze	6166	1543	1527	1136	1131	607	217
Oschersleben	8303	2586	2077	810	1732	848	213
Osterburg	9193	2538	2370	1342	1432	1046	430
Quedlinburg	14162	4826	3132	2416	2504	729	546
Salzwedel	7767	2016	1950	1203	1759	568	267
Schönebeck	13540	3025	3981	1965	2815	1177	574
Staßfurt	12736	3055	4309	1460	2560	941	389
Stendal	10827	2341	3058	2026	2512	563	280
Tangerhütte	4698	1079	1363	948	717	399	186
Wanzleben	8377	2924	2192	920	1248	830	220
Wernigerode	15211	4908	3292	2068	3181	1176	562
Wolmirstedt	8435	2148	2229	917	1884	891	363
RB Magdeburg	201323	51102	50597	28567	45498	17755	7471
Land insgesamt	461219	112266	104110	60500	116925	46198	20485

Sachsen - Anhalt

6 Wohneinheiten

6.1 Wohneinheiten nach Anzahl der Räume (einschl. Küchen)

Kreis	Wohn- einheiten insgesamt	Davon mit ... Räumen							Räume insgesamt
		1	2	3	4	5	6 und mehr		
							Wohn- einheiten	Räume	
01.01.1971									
Stkrs. Dessau	34410	547	2392	12064	12626	4906	1875	11958	128515
Bernburg	31920	845	4072	11867	10289	3656	1191	7545	111571
Bitterfeld	48206	1040	4929	16739	17229	6084	2185	13966	174417
Gräfenhainichen	14137	377	1568	4456	4816	2063	857	5506	51966
Jessen	11821	297	1142	3381	3864	1801	1336	8752	45937
Köthen	30843	813	3794	10927	9920	3874	1515	9777	110009
Roßlau	13969	173	1449	5030	4843	1811	663	4281	50869
Wittenberg	32669	578	3279	10247	11392	5004	2169	13965	122430
Zerbst	14007	246	1153	3953	4875	2494	1286	8336	54717
RB Dessau	231982	4916	23778	78664	79854	31693	13077	84086	850431
Stkrs. Halle (Saale)	102326	2683	7706	34133	37012	14723	6069	38840	380997
Aschersleben	25624	597	2425	9138	8936	3252	1276	8123	92988
Eisleben	32157	1047	4492	11418	9758	3950	1492	9180	112247
Hettstedt	20191	283	2105	6528	6559	3111	1605	10197	76065
Hohenmölsen	12909	389	2216	4494	3973	1360	477	3114	44109
Merseburg	51727	847	4331	15943	19726	7912	2968	19040	194842
Naumburg	21332	485	2300	6097	6852	3460	2138	14066	82150
Nebra	10385	245	1291	2792	3237	1701	1119	7261	39917
Querfurt	11781	332	1494	3437	3587	1870	1061	6792	44121
Saalkreis	28443	975	4171	9631	8692	3593	1381	9258	100201
Sangerhausen	27516	688	2690	8393	9450	4218	2077	13516	103653
Weißenfels	27513	552	3254	9718	9289	3295	1405	9041	98886
Zeitz	33798	739	4263	11527	11478	4050	1741	11403	121411
RB Halle	405702	9862	42738	133249	138549	56495	24809	159831	1491587
Stkrs. Magdeburg	99255	2146	5381	41430	35423	10994	3881	24696	358556
Burg	24134	434	2208	7946	8756	3431	1359	8825	89692
Gardelegen	9325	182	664	2385	3143	1703	1248	7987	37739
Genthin	13842	279	1228	4357	4791	2159	1028	6669	52434
Halberstadt	35322	541	2619	11137	13182	5163	2680	17480	135213
Haldensleben	22721	504	2276	7009	7287	3509	2136	14046	86822
Havelberg	7602	152	585	2118	2762	1386	599	3885	29539
Kalbe (Milde)	6940	109	377	1574	2079	1391	1410	9210	30066
Klötze	10852	141	768	2293	3507	2150	1993	13339	46673
Oschersleben	18569	405	1911	6084	6395	2669	1105	7137	68541
Osterburg	16748	342	1522	4139	5673	3186	1886	13042	67467
Quedlinburg	33767	917	3577	11148	12036	4490	1599	10363	122472
Salzwedel	14251	216	901	3198	4693	2722	2521	16822	60816
Schönebeck	33697	1102	3500	12640	11456	3677	1322	8506	118737
Staßfurt	29751	692	3395	11570	9839	3261	994	6368	104221
Stendal	24552	335	2351	7596	8881	3789	1600	10726	93020
Tangerhütte	7998	177	586	2279	2869	1370	717	4574	31086
Wanzleben	17593	628	2042	6122	5546	2355	900	5805	62842
Wernigerode	35439	541	3459	10591	12676	5426	2746	17826	134892
Wolmirstedt	17545	763	1815	6808	5358	2148	653	4530	61519
RB Magdeburg	479903	10606	41165	162424	166352	66979	32377	211836	1792347
Land insgesamt	1117587	25384	107681	374337	384755	155167	70263	455753	4134365

Sachsen-Anhalt

6 Wohneinheiten

6.1 Wohneinheiten nach Anzahl der Räume (einschl. Küchen)

Kreis	Wohn- einheiten insgesamt	Davon mit ... Räumen							Räume insgesamt
		1	2	3	4	5	6 und mehr		
							Wohn- einheiten	Räume	
31.12.1981									
Stkrs. Dessau	41054	1013	2488	11834	17567	5921	2231	13969	155333
Bernburg	31344	462	2863	10814	11511	4297	1397	8790	114949
Bitterfeld	51145	837	3303	15006	21243	7537	3219	20337	195455
Gräfenhainichen	14776	158	1042	3963	5610	2666	1337	8459	58360
Jessen	12175	84	784	2965	4121	2372	1849	11985	50876
Köthen	31894	418	3057	10625	11349	4679	1766	11144	118342
Roßlau	14148	209	1158	4576	5188	2061	956	6036	53346
Wittenberg	36547	528	2207	9376	15350	6015	3071	19634	144179
Zerbst	14762	167	891	3478	5806	2944	1476	9449	59776
RB Dessau	247845	3876	17793	72637	97745	38492	17302	109803	950616
Stkrs. Halle (Saale)	127360	3480	6985	34712	56538	19590	6055	38158	483846
Aschersleben	26460	373	1805	8573	10107	3975	1627	10221	100226
Eisleben	30844	555	2705	9599	11245	4756	1984	12500	116022
Hettstedt	21508	163	1383	5742	7897	4151	2172	13768	86266
Hohenmölsen	12252	279	1239	3747	4476	1788	723	4602	45444
Merseburg	51152	1131	2719	14035	20573	9083	3611	23132	199513
Naumburg	21683	401	1969	6011	7463	3789	2050	13270	84439
Nebra	11124	190	847	2624	3923	1983	1557	10044	45407
Querfurt	11981	171	780	2894	4116	2318	1702	10917	49384
Saalkreis	27145	467	2319	7764	9370	4860	2365	15029	105206
Sangerhausen	28827	584	1502	7864	10336	5343	3198	20595	115834
Weißenfels	26987	336	2216	8785	10035	3783	1832	11609	101787
Zeitz	35477	903	3093	11552	12994	4668	2267	14478	131539
RB Halle	432800	9033	29562	123902	169073	70087	31143	198323	1664913
Stkrs. Magdeburg	120708	642	8248	44894	47599	15126	4199	26590	444436
Burg	25073	312	1506	7319	9681	4404	1851	11716	97741
Gardelegen	9712	82	528	2206	3493	2017	1386	8795	40608
Genthin	15004	276	1049	4025	5826	2613	1215	7704	58522
Halberstadt	36268	271	1792	10294	14312	6433	3166	20313	144463
Haldensleben	22711	339	1401	5983	8101	4371	2516	16259	91608
Havelberg	7874	115	408	1858	3046	1629	818	5160	31994
Kalbe (Milde)	6872	52	260	1303	2188	1520	1549	10115	30948
Klötze	11089	87	523	2019	3722	2409	2329	15513	49636
Oschersleben	18088	216	1186	5213	6976	3056	1441	9118	70529
Osterburg	16629	57	819	3842	5974	3638	2299	14934	70241
Quedlinburg	34913	775	2902	10551	13500	5253	1932	12291	130788
Salzwedel	14910	43	506	2975	5681	2933	2772	19015	66384
Schönebeck	34167	834	2410	11790	12853	4643	1637	10268	125919
Staßfurt	29056	497	2157	9805	11046	4113	1438	9070	108045
Stendal	29097	426	1647	8206	11433	5281	2104	13357	113832
Tangerhütte	8174	131	411	2029	3041	1730	832	5280	33134
Wanzleben	17168	311	1211	4943	6243	3167	1293	8217	66586
Wernigerode	39133	440	3238	11220	15042	6276	2917	18507	150631
Wolmirstedt	16838	332	1118	5418	6135	2759	1076	6940	64097
RB Magdeburg	513484	6238	33320	155893	195892	83371	38770	249162	1990142
Land insgesamt	1194129	19147	80675	352432	462710	191950	87215	557288	4605671

Sachsen - Anhalt

6 Wohneinheiten

6.2 Wohneinheiten nach Anzahl der Wohnräume

Kreis	Wohn- einheiten insgesamt	Davon mit ... Wohnräumen						Wohn- räume insgesamt
		1	2	3	4	5 und mehr		
						Wohn- einheiten	Wohn- räume	
15.03.1961								
Stkrs. Dessau	31426	2357	11998	11332	4220	1519	8039	85268
Bernburg	29733	3098	13193	9395	3081	966	5065	75058
Bitterfeld	42546	4937	16096	14735	5093	1685	8966	110672
Gräfenhainichen	12705	1563	4569	4238	1778	557	2970	33497
Jessen	11662	1493	4021	3664	1714	770	4196	31579
Köthen	29044	3431	11573	9061	3488	1491	7979	75691
Roßlau	12741	1331	4910	4390	1481	629	3379	33624
Wittenberg	30110	3287	10988	9926	4324	1585	8450	80787
Zerbst	13418	1455	4533	4183	2136	1111	5989	37603
RB Dessau	213385	22952	81881	70924	27315	10313	55033	563779
Stkrs. Halle (Saale)	81780	5734	30781	28150	11367	5748	30646	227860
Aschersleben	23881	1816	10100	7941	2885	1139	6028	63407
Eisleben	30423	3892	13119	8938	3425	1049	5552	76196
Hettstedt	18549	1589	7116	5953	2665	1226	6476	50816
Hohenmölsen	12596	1810	5046	3962	1325	453	2451	31539
Merseburg	45298	4005	14762	16314	7643	2574	13748	126791
Naumburg	20150	1924	6755	6084	3139	2248	12341	58583
Nebra	9546	1433	3140	2756	1498	719	3883	25856
Querfurt	11462	1749	4324	3280	1453	656	3484	29533
Saalkreis	27638	4149	11120	8144	3223	1002	5392	69105
Sangerhausen	23384	2495	8598	7600	3138	1553	8371	63414
Weißenfels	24991	2821	9404	8198	3268	1300	6969	66264
Zeitz	32257	4436	12391	10498	3450	1482	8062	82574
RB Halle	361955	37853	136656	117818	48479	21149	113403	971938
Stkrs. Magdeburg	86523	4369	39799	29740	8937	3678	19644	228579
Burg	22733	2220	9094	7751	2693	975	5295	59728
Gardelegen	8338	406	2462	2853	1552	1065	5846	25943
Genthin	12522	1180	4539	4116	1955	732	3938	34364
Halberstadt	34057	1536	11719	13268	5100	2434	13217	98395
Haldensleben	22272	1697	8174	7430	3178	1793	9825	62872
Havelberg	7180	577	2611	2370	1161	461	2471	20024
Kalbe (Milde)	6764	298	1841	2197	1345	1083	6084	22035
Klötze	10684	660	2908	3537	2026	1553	8709	33900
Oschersleben	18155	1158	6577	6640	2704	1076	5779	50827
Osterburg	15952	1250	5198	5277	2730	1497	8278	46675
Quedlinburg	30627	2314	10916	11422	4359	1616	8711	84559
Salzwedel	13637	674	3527	4387	2634	2415	13782	45207
Schönebeck	30894	2913	12970	10408	3461	1142	6112	80033
Staßfurt	28448	2456	12732	9243	3198	819	4367	72808
Stendal	23335	1748	8685	8194	3201	1507	8243	64747
Tangerhütte	7592	538	2491	2829	1150	584	3131	21738
Wanzleben	17019	1703	7166	5210	2191	749	4009	44438
Wernigerode	31100	2092	9984	11410	4957	2657	14402	90520
Wolmirstedt	18155	1158	6577	6640	2704	1076	5801	50849
RB Magdeburg	445967	30947	169970	154922	61236	28912	157644	1238241
Land insgesamt	1021327	91752	388507	343664	137030	60374	326080	2773958

Sachsen - Anhalt

6 Wohneinheiten

6.2 Wohneinheiten nach Anzahl der Wohnräume

Kreis	Wohn- einheiten insgesamt	Davon mit ... Wohnräumen						Wohn- räume insgesamt
		1	2	3	4	5 und mehr		
						Wohn- einheiten	Wohn- räume	
01.01.1971								
Stkrs. Dessau	34410	2428	12446	12710	4932	1894	10148	95326
Bernburg	31920	3239	13259	10495	3713	1214	6449	82543
Bitterfeld	48206	4766	17691	17408	6134	2207	11885	128793
Gräfenhainichen	14137	1528	4777	4888	2076	868	4687	38737
Jessen	11821	1040	3658	3953	1815	1355	7473	34948
Köthen	30843	3412	11855	10103	3931	1542	8364	81519
Roßlau	13969	1376	5219	4879	1825	670	3646	37397
Wittenberg	32669	3063	10835	11503	5055	2213	11955	91417
Zerbst	14007	1106	4156	4920	2524	1301	7105	41379
RB Dessau	231982	21958	83896	80859	32005	13264	71712	632059
Stkrs. Halle (Saale)	102326	7677	36373	37321	14835	6120	33025	284751
Aschersleben	25624	1765	10184	9083	3301	1291	6914	69500
Eisleben	32157	3390	13192	10093	4053	1429	7660	83925
Hettstedt	20191	1224	7324	6738	3252	1653	8849	57943
Hohenmölsen	12909	1928	5063	4051	1376	491	2693	32404
Merseburg	51727	3872	16900	19944	8006	3005	16247	145775
Naumburg	21332	2061	6653	6967	3482	2169	12067	62263
Nebra	10385	1201	3036	3300	1718	1130	6183	30228
Querfurt	11781	1597	3602	3630	1878	1074	5780	32983
Saalkreis	28443	3756	10719	8850	3626	1492	8126	74374
Sangerhausen	27516	2199	9295	9615	4282	2125	11608	78370
Weißenfels	27513	2998	10327	9423	3345	1420	7705	73006
Zeitz	33798	3593	12633	11676	4121	1775	9772	90143
RB Halle	405702	37261	145301	140691	57275	25174	136629	1115665
Stkrs. Magdeburg	99255	5854	42521	35839	11105	3936	21311	264144
Burg	24134	1934	8577	8811	3450	1362	7485	66806
Gardelegen	9325	507	2659	3229	1728	1202	6683	29107
Genthin	13842	1142	4642	4840	2174	1044	5686	39328
Halberstadt	35322	1622	12296	13445	5231	2728	14996	102469
Haldensleben	22721	1613	7888	7488	3586	2166	12021	66158
Havelberg	7602	518	2292	2788	1389	615	3338	22360
Kalbe (Milde)	6940	293	1747	2119	1408	1373	7816	23592
Klötze	10852	501	2579	3583	2175	2014	11448	36556
Oschersleben	18569	1379	6849	6507	2709	1125	6118	51552
Osterburg	16748	1099	4601	5795	3229	2024	11328	51930
Quedlinburg	33767	2852	12430	12293	4568	1624	8869	91732
Salzwedel	14251	660	3559	4791	2758	2483	14350	47533
Schönebeck	33697	3045	13923	11657	3729	1343	7277	88055
Staßfurt	29751	2513	12885	10028	3315	1010	5456	77083
Stendal	24552	1670	8379	9019	3810	1674	9271	69996
Tangerhütte	7998	486	2509	2913	1374	716	3885	23624
Wanzleben	17593	1621	7024	5644	2385	919	4979	47120
Wernigerode	35439	2437	11781	12861	5558	2802	15373	102187
Wolmirstedt	17545	1691	7558	5459	2161	676	3694	45522
RB Magdeburg	479903	33437	176699	169089	67842	32836	181384	1346854
Land insgesamt	1117587	92656	405896	390639	157122	71274	389725	3094578

Sachsen - Anhalt

6 Wohneinheiten

6.2 Wohneinheiten nach Anzahl der Wohnräume

Kreis	Wohn- einheiten insgesamt	Davon mit ... Wohnräumen						Wohn- räume insgesamt
		1	2	3	4	5 und mehr		
						Wohn- einheiten	Wohn- räume	
31.12.1981								
Stkrs. Dessau	41054	3031	12181	17645	5952	2245	11818	115954
Bernburg	31344	2223	11653	11670	4377	1421	7520	85567
Bitterfeld	51145	3268	15602	21427	7603	3245	17259	146424
Gräfenheinichen	14776	929	4167	5646	2691	1343	7153	44118
Jessen	12175	650	3107	4177	2382	1859	10189	39112
Köthen	31894	2575	11279	11512	4741	1787	9489	88122
Roßlau	14148	1068	4821	5211	2084	964	5124	39803
Wittenberg	36547	2111	9829	15463	6056	3088	16659	109041
Zerbst	14762	736	3720	5853	2968	1485	8019	45626
RB Dessau	247845	16591	76359	98604	38854	17437	93230	713767
Stkrs. Halle (Saale)	127360	8863	35808	56891	19699	6099	32352	362300
Aschersleben	26460	1325	9228	10232	4031	1644	8686	75287
Eisleben	30844	2018	10532	11446	4822	2026	10738	87446
Hettstedt	21508	991	6116	7988	4216	2197	11731	65782
Hohenmölsen	12252	964	4190	4555	1808	735	3943	34184
Merseburg	51152	3004	14591	20714	9185	3658	19773	150841
Naumburg	21683	1681	6531	7583	3820	2068	11315	64087
Nebra	11124	725	2838	3978	2007	1576	8586	34949
Querfurt	11981	649	3095	4175	2352	1710	9259	38031
Saalkreis	27145	1828	8461	9506	4953	2397	12837	79917
Sangerhausen	28827	1431	8325	10463	5378	3230	17568	88550
Weißenfels	26987	1725	9378	10189	3838	1857	9914	76314
Zeitz	35477	2843	12417	13183	4746	2288	12330	98540
RB Halle	432800	28047	131510	170903	70855	31485	169032	1256228
Stkrs. Magdeburg	120708	7673	45555	48009	15227	4244	22667	326385
Burg	25073	1274	7682	9813	4439	1865	9941	73774
Gardelegen	9712	333	2408	3540	2041	1390	7434	31367
Genthin	15004	915	4297	5927	2644	1221	6521	44387
Halberstadt	36268	1252	10781	14507	6520	3208	17375	109790
Haldensleben	22711	980	6559	8216	4412	2544	13896	70290
Havelberg	7874	383	1961	3073	1636	821	4357	24425
Kalbe (Milde)	6872	199	1384	2213	1519	1557	8668	24350
Klötze	11089	386	2173	3759	2426	2345	13275	38988
Oschersleben	18088	873	5598	7069	3086	1462	7790	53410
Osterburg	16629	735	3948	5998	3646	2302	12651	53860
Quedlinburg	34913	2493	11480	13660	5324	1956	10488	98217
Salzwedel	14910	379	3095	5708	2947	2781	16291	51772
Schönebeck	34167	2271	12504	13024	4704	1664	8776	93943
Staßfurt	29056	1696	10548	11173	4173	1466	7779	80782
Stendal	29097	1670	8525	11475	5317	2110	11294	85707
Tangerhütte	8174	383	2141	3069	1745	836	4470	25322
Wanzleben	17168	905	5417	6353	3194	1299	6961	50535
Wernigerode	39133	2555	12081	15214	6342	2941	15720	113447
Wolmirstedt	16838	947	5813	6205	2787	1086	5917	48253
RB Magdeburg	513484	28302	163950	198005	84129	39098	212271	1499004
Land insgesamt	1194129	72940	371819	467512	193838	88020	474533	3468999

Sachsen - Anhalt

6 Wohneinheiten

6.3 Wohneinheiten nach Ausstattungsemerkmalen

Kreis	Wohn- einheiten insgesamt	Und zwar mit					
		Anschluß an das öffentliche Netz für			Innen- toilette	Bad/ Dusche	Fern-/ Zentral- heizung
		Wasser	Gas	Kanali- sation			
15.03.1961							
Stkrs. Dessau	31426	24546	27519	21386	19747	10762	1031
Bernburg	29733	17180	12168	10117	4893	3011	737
Bitterfeld	42546	31334	18360	20026	13072	9616	1684
Gräfenhainichen	12705	6273	2262	2748	2504	1794	313
Jessen	11662	1022	1021	258	1124	1504	88
Köthen	29044	15458	11096	8846	7153	4011	278
Roßlau	12741	8933	4411	2284	2234	1564	208
Wittenberg	30110	15912	12709	9056	7961	5910	441
Zerbst	13418	5549	4310	4054	2960	2036	131
RB Dessau	213385	126207	93856	78775	61648	40208	4911
Stkrs. Halle (Saale)	81780	73217	57948	67105	40294	24504	1277
Aschersleben	23881	14084	9579	9213	4933	3188	256
Eisleben	30423	19478	9801	9317	5544	4904	178
Hettstedt	18549	10609	5422	2032	2100	2452	118
Hohenmölsen	12596	5847	0	0	1261	1384	63
Merseburg	45298	31842	16446	21134	21350	16696	1207
Naumburg	20150	13910	10390	9299	7092	4736	151
Nebra	9546	4264	0	2266	1377	1385	51
Querfurt	11462	3572	930	460	699	978	40
Saalkreis	27638	8734	831	432	1837	1866	132
Sangerhausen	23384	10805	6194	4342	4651	4100	143
Weißenfels	24991	16376	9286	8202	5794	4744	471
Zeitz	32257	19529	9790	7562	6937	5465	254
RB Halle	361955	232267	136617	141364	103869	76402	4341
Stkrs. Magdeburg	86523	73894	71791	72500	53118	27402	2712
Burg	22733	9032	8042	7153	5230	3211	523
Gardelegen	8338	3922	2419	2936	2081	1302	174
Genthin	12522	4518	3838	2904	2760	1931	180
Halberstadt	34057	17156	14460	11139	7486	5347	327
Haldensleben	22272	6115	1862	4418	2710	1762	221
Havelberg	7180	1852	1411	1121	736	713	50
Kalbe (Milde)	6764	1227	1527	574	630	733	217
Klötze	10684	2343	1099	229	959	1195	167
Oschersleben	18155	6602	4177	5041	2602	2013	188
Osterburg	15952	2797	3985	1640	1601	1489	204
Quedlinburg	30627	21203	16920	11063	7486	4612	597
Salzwedel	13637	5834	4485	4474	3997	2649	618
Schönebeck	30894	17265	17934	12474	8021	5636	1533
Staßfurt	28448	14879	12358	6978	3655	2721	222
Stendal	23335	15144	12497	7380	4688	2795	340
Tangerhütte	7592	176	1511	66	332	486	82
Wanzleben	17019	1092	3014	1633	966	961	260
Wernigerode	31100	20776	13000	9209	7970	5327	834
Wolmirstedt	18155	6602	4177	5041	2602	2013	188
RB Magdeburg	445987	232429	200507	167973	119630	74298	9637
Land insgesamt	1021327	590903	430980	388112	285147	190908	18889

Sachsen-Anhalt

6 Wohneinheiten

6.3 Wohneinheiten nach Ausstattungsemerkmalen

Kreis	Wohn- einheiten insgesamt	Und zwar mit					
		Anschluß an das öffentliche Netz für			Innen- toilette	Bad/ Dusche	Fern-/ Zentral- heizung
		Wasser	Gas	Kanali- sation			
01.01.1971							
Stkrs. Dessau	34410	30623	31330	25259	22392	17262	6994
Bernburg	31920	22920	14424	16805	7261	7790	2183
Bitterfeld	48206	41328	26309	29673	21391	20809	7578
Gräfenhainichen	14137	10696	3299	4572	4640	4976	1037
Jessen	11821	6935	1302	1155	3039	4247	685
Köthen	30843	21577	13089	12847	9194	8913	2082
Roßlau	13969	11747	5495	6007	3740	4030	932
Wittenberg	32669	25966	15394	14656	12311	12054	2693
Zerbst	14007	9506	5674	5789	4711	5064	815
RB Dessau	231982	181298	116316	116763	88679	85145	24999
Stkrs. Halle (Saale)	102326	95990	78555	94768	63737	51788	22676
Aschersleben	25624	19248	11779	15161	8295	8211	3218
Eisleben	32157	24685	11710	14477	7747	9179	847
Hettstedt	20191	15288	8145	6369	4954	7259	959
Hohenmölsen	12909	8965	22	7219	2231	3450	245
Merseburg	51727	44962	23572	35397	30759	30147	5751
Naumburg	21332	17301	12192	14471	8162	7916	758
Nebra	10385	8124	28	4890	2927	3915	506
Querfurt	11781	7733	1462	1717	2053	3591	385
Saalkreis	28443	17046	1262	10901	4893	6605	1445
Sangerhausen	27516	20503	9783	14075	9300	11261	4061
Weißenfels	27513	21993	12266	18269	8970	9429	1644
Zeitz	33798	26291	11738	22935	9676	10212	1424
RB Halle	405702	328129	182514	260649	163704	162963	43919
Stkrs. Magdeburg	99255	91342	85541	89776	67504	47034	19503
Burg	24134	16170	9944	10480	8040	7252	2745
Gardelegen	9325	6736	2999	4213	3193	3372	1174
Genthin	13842	8907	4996	4529	4641	4959	1128
Halberstadt	35322	24758	16367	16706	10935	11722	2168
Haldensleben	22721	12504	4245	7557	3981	4832	1394
Havelberg	7602	4903	2028	1468	2170	2445	422
Kalbe (Milde)	6940	4578	1908	1801	1651	2190	764
Klötze	10852	7567	1516	3158	2851	3757	1030
Oschersleben	18569	11112	5492	8309	4159	4700	915
Osterburg	16748	9346	5137	4364	4620	5236	1263
Quedlinburg	33767	27464	21185	14733	10362	10562	3094
Salzwedel	14251	10702	5431	6523	5429	5381	1742
Schönebeck	33697	25439	22816	19479	12093	11904	4851
Staßfurt	29751	20763	16306	13554	6074	6775	1561
Stendal	24552	19650	14263	16474	7622	6593	3119
Tangerhütte	7998	3705	1953	1599	1485	2077	648
Wanzleben	17593	7295	3798	4258	2341	3460	1453
Wernigerode	35439	28812	16844	18229	10861	11835	3186
Wolmirstedt	17545	8088	1572	5907	3314	4215	1852
RB Magdeburg	479903	349841	244341	253117	173326	160301	54012
Land insgesamt	1117587	859268	543171	630529	425709	408409	122930

Sachsen-Anhalt

6 Wohneinheiten

6.3 Wohneinheiten nach Ausstattungsmerkmalen

Kreis	Wohn- einheiten insgesamt	Und zwar mit					
		Anschluß an das öffentliche Netz für			Innen- toilette	Bad/ Dusche	Fern-/ Zentral- heizung
		Wasser	Gas	Kanali- sation			
31.12.1981							
Stkrs. Dessau	41054	40249	31215	33173	33949	31380	18395
Bernburg	31344	27918	14791	22476	13989	16675	5864
Bitterfeld	51145	48565	27171	35932	34946	38222	18438
Gräfenhainichen	14776	13541	3637	5644	9360	10281	3918
Jessen	12175	10258	1326	2400	7080	8738	2855
Köthen	31894	28109	15135	17435	16130	18427	6099
Roßlau	14148	13214	5576	7251	6914	8222	2818
Wittenberg	36547	34016	19295	22370	24693	26493	11327
Zerbst	14762	13069	6137	7165	9141	9935	2923
RB Dessau	247845	228939	124283	153846	156202	168373	72637
Stkrs. Halle (Saale)	127360	125050	80138	121580	100088	95043	57126
Aschersleben	26460	23693	12384	17442	14127	15733	7292
Eisleben	30844	27926	12147	16224	15116	18455	4822
Hettstedt	21508	19638	9409	10807	11194	14676	4244
Hohenmölsen	12252	10742	4	8856	5001	7056	1450
Merseburg	51152	49298	24231	38293	38855	41082	10904
Naumburg	21683	19882	12733	16648	12246	13687	2205
Nebra	11124	10288	1	6494	6146	7688	1915
Querfurt	11981	10983	2287	4804	6300	8303	1490
Saalkreis	27145	23465	1391	7442	12373	15942	5214
Sangerhausen	28827	26519	11589	17464	17349	20710	8502
Weißenfels	26987	24632	13177	19889	13672	15846	3620
Zeitz	35477	32488	14862	26359	17431	20246	6739
RB Halle	432800	404604	194353	312302	269898	294467	115523
Stkrs. Magdeburg	120708	118498	87767	113909	98806	87292	50507
Burg	25073	22038	10068	12694	14411	15303	6954
Gardelegen	9712	8955	3366	5179	6246	6816	2796
Genthin	15004	13241	5773	6350	9394	10454	2584
Halberstadt	36268	32439	16338	22533	20245	22811	8134
Haldensleben	22711	19382	4642	13278	11288	13374	4934
Havelberg	7874	6922	2481	2952	4760	5186	1543
Kalbe (Milde)	6872	6278	2068	3011	4092	4531	1246
Klötze	11089	10221	1710	4337	6959	7764	2623
Oschersleben	18088	15646	5556	9769	8723	10591	3466
Osterburg	16629	13784	5294	6982	9599	10399	3300
Quedlinburg	34913	32393	21201	17891	17852	20949	7617
Salzwedel	14910	13889	5402	8900	10408	10676	4211
Schönebeck	34167	31354	22698	19747	20324	21599	10128
Staßfurt	29056	25951	17632	16506	13099	15956	6084
Stendal	29097	27380	16802	23393	17786	17984	9780
Tangerhütte	8174	6965	2120	2555	4449	5091	2201
Wanzleben	17168	13495	3918	7494	7971	9964	3995
Wernigerode	39133	36574	17219	24184	21641	26388	11403
Wolmirstedt	16838	14143	1268	4770	9379	10829	5715
RB Magdeburg	513484	469548	253323	326434	317432	333957	149221
Land insgesamt	1194129	1103091	571959	792582	743532	796797	337381

Sachsen - Anhalt

6 Wohneinheiten

6.4 Wohneinheiten in Wohngebäuden nach dem Baujahr der Gebäude

Kreis	Wohn- einheiten insgesamt	Darunter waren errichtet ...				
		vor 1870	1870 bis 1899	1900 bis 1918	1919 bis 1945	nach 1945
15.03.1961						
Stkrs. Dessau	30607	1173	4357	4970	14700	5407
Bernburg	29135	9504	8332	3623	5613	2063
Bitterfeld	40978	6199	6803	6755	17038	4181
Gräfenhainichen	12271	2596	1986	2038	4333	1318
Jessen	11506	2802	2927	2297	2414	1066
Köthen	28435	7692	7294	4340	6435	2674
Roßlau	12416	1771	3489	2362	3569	1225
Wittenberg	29478	5119	5277	6037	11076	1969
Zerbst	12987	2537	3570	2188	2409	2283
RB Dessau	207811	39393	44035	34610	67587	22186
Stkrs. Halle (Saale)	80480	6884	24596	21132	22753	5115
Aschersleben	23476	8005	5362	3001	4780	2328
Eisleben	29780	8077	8360	5019	4406	3918
Hettstedt	18186	7218	4344	1975	2606	2043
Hohenmölsen	11970	4078	3091	1857	2075	869
Merseburg	44414	8158	5802	4780	16039	9635
Naumburg	19608	7496	4188	3274	3674	976
Nebra	9320	4628	1472	866	1070	1284
Querfurt	11161	5374	2154	722	1376	1535
Saalkreis	27076	11039	5683	3105	4412	2837
Sangerhausen	22694	9558	3689	1708	3422	4317
Weißenfels	24293	5932	4980	4628	6369	2384
Zeitz	31223	9092	6370	6527	6178	3056
RB Halle	353681	95539	80091	58594	79160	40297
Stkrs. Magdeburg	84804	5329	23981	16968	28603	9923
Burg	22079	5080	5768	4069	4956	2206
Gardelegen	8005	2674	1576	1379	1668	708
Genthin	12100	2807	3304	1785	3080	1124
Halberstadt	33568	13243	7519	3744	5255	3807
Haldensleben	21847	7622	6036	3293	3713	1183
Havelberg	7044	2623	2078	934	716	693
Kalbe (Milde)	6648	2608	1796	1072	750	422
Klötze	10514	3201	2724	1940	1833	816
Oschersleben	17897	6524	4878	1844	3226	1425
Osterburg	15525	5562	3801	2517	2173	1472
Quedlinburg	29823	10856	6689	5717	4899	1662
Salzwedel	13432	4437	3030	2315	2830	820
Schönebeck	30324	8095	8230	4482	6519	2998
Staßfurt	28001	7339	10572	3545	4824	1721
Stendal	22796	5221	6523	5200	4919	933
Tangerhütte	7452	2038	1976	1724	1166	548
Wanzleben	16791	6932	4610	1940	2179	1130
Wernigerode	29999	10404	7143	4675	5700	2077
Wolmirstedt	15562	5409	3943	1992	3013	1205
RB Magdeburg	434211	118004	116177	71135	92022	36873
Land insgesamt	995703	252936	240303	164339	238769	99356

Sachsen-Anhalt

6 Wohneinheiten

6.4 Wohneinheiten in Wohngebäuden nach dem Baujahr der Gebäude

Kreis	Wohn- einheiten insgesamt	Darunter waren errichtet ...					
		vor 1870	1870 bis 1899	1900 bis 1918	1919 bis 1945	1946 bis 1960	1961 bis 1970
01.01.1971							
Stkrs. Dessau	33991	869	3868	5156	15074	5205	3758
Bernburg	31687	8287	9268	4169	5910	2277	1759
Bitterfeld	47511	5411	6563	6802	18075	4536	6079
Gräfenhainichen	13974	2321	2151	2024	4835	1384	1213
Jessen	11703	2073	2666	2414	2439	1089	949
Köthen	30492	6617	8013	4568	6794	2831	1616
Roßlau	13779	1782	3580	2680	3564	1281	827
Wittenberg	32188	4408	5484	6336	11731	2183	2017
Zerbst	13801	2088	3395	2188	2446	2277	1379
RB Dessau	229126	33856	44988	36337	70868	23063	19597
Stkrs. Halle (Saale)	101518	4946	23574	21492	23991	7204	20192
Aschersleben	25312	6395	6085	3192	4657	2289	2621
Eisleben	31761	6288	9659	5296	4782	4116	1585
Hettstedt	19898	6086	4882	1975	2517	2097	2317
Hohenmölsen	12520	3260	3326	1882	2273	978	630
Merseburg	51250	6405	5010	4050	16705	10665	8406
Naumburg	21061	6276	4911	3591	4107	993	1116
Nebra	10269	4245	1682	772	1017	1381	1092
Querfurt	11575	4290	2732	752	1324	1585	847
Saalkreis	28077	8904	6715	3342	4755	3102	1209
Sangerhausen	27191	8895	4472	1755	3300	4530	4200
Weißenfels	27155	5336	5654	4762	6468	3326	1565
Zeitz	33086	7598	6755	6886	6262	3649	1904
RB Halle	400673	78924	85457	59747	82158	45915	47684
Stkrs. Magdeburg	98260	3735	22003	18214	29197	10761	14302
Burg	23803	3862	5677	4651	5266	2211	2084
Gardelegen	9165	2154	1821	1646	1926	747	837
Genthin	13597	2418	3507	2128	3131	1108	1291
Halberstadt	35038	10875	8095	3829	5629	4688	1881
Haldensleben	22366	6655	5987	3681	3861	1303	795
Havelberg	7533	2161	2168	1064	859	659	614
Kalbe (Milde)	6882	1961	2079	1238	740	446	418
Klötze	10773	2452	2718	2074	1854	885	778
Oschersleben	18413	5122	5109	2215	3394	1544	935
Osterburg	16508	4160	4190	2503	2320	1620	1639
Quedlinburg	33157	9537	7074	6664	5422	1724	2668
Salzwedel	14079	3382	3438	2550	2854	886	955
Schönebeck	33359	5921	8792	5348	6904	3075	3306
Staßfurt	29491	5768	11314	3742	4913	1694	2006
Stendal	24272	4199	6831	5587	5137	953	1440
Tangerhütte	7926	1541	2181	1919	1180	520	575
Wanzleben	17364	5915	4947	2166	2359	1216	671
Wernigerode	34855	10441	7816	5453	6291	2342	2445
Wolmirstedt	17218	4256	4934	2175	3312	1275	1260
RB Magdeburg	474059	96515	120681	78847	96549	39657	40900
Land insgesamt	1103858	209295	251126	174931	249575	108635	108181

Sachsen-Anhalt

7 Durchschnittswerte

Kreis	Wohneinheiten	Wohnfläche	Wohnräume	Wohnfläche	Wohnräume
	je 1000 Einw. *)	je Wohneinheit		je Einwohner *)	
	Anzahl	m²	Anzahl	m²	Anzahl
15.03.1961					
Stkrs. Dessau	334	53,9	2,71	17,6	0,91
Bernburg	318	47,4	2,52	14,8	0,80
Bitterfeld	305	49,2	2,60	14,4	0,79
Gräfenhainichen	296	52,9	2,64	15,1	0,78
Jessen	336	53,2	2,71	17,6	0,91
Köthen	303	49,2	2,61	14,6	0,79
Roßlau	296	49,6	2,64	14,3	0,78
Wittenberg	317	54,4	2,68	16,9	0,85
Zerbst	303	55,9	2,80	16,4	0,85
RB Dessau	312	51,3	2,64	15,6	0,83
Stkrs. Halle (Saale)	296	57,4	2,79	16,7	0,83
Aschersleben	315	48,4	2,66	15,0	0,84
Eisleben	303	44,9	2,50	13,4	0,76
Hettstedt	295	46,5	2,74	13,5	0,81
Hohenmölsen	312	45,8	2,50	13,6	0,78
Merseburg	296	54,6	2,80	15,8	0,83
Naumburg	303	60,1	2,91	17,7	0,88
Nebra	284	51,6	2,71	14,3	0,77
Querfurt	298	50,1	2,58	14,5	0,77
Saalkreis	312	44,5	2,50	13,6	0,78
Sangerhausen	298	50,9	2,71	14,7	0,81
Weißenfels	304	50,7	2,65	15,0	0,81
Zeitz	331	50,4	2,56	16,2	0,85
RB Halle	303	51,7	2,69	15,3	0,81
Stkrs. Magdeburg	330	55,0	2,64	17,8	0,87
Burg	313	51,2	2,63	15,6	0,82
Gardelegen	282	61,6	3,11	16,7	0,88
Genthin	297	54,5	2,74	15,6	0,81
Halberstadt	324	54,7	2,89	17,5	0,94
Haldensleben	301	54,1	2,82	16,0	0,85
Havelberg	301	55,0	2,79	16,2	0,84
Kalbe (Milde)	300	63,6	3,26	18,8	0,98
Klötze	297	63,1	3,17	18,4	0,94
Oschersleben	318	50,1	2,80	15,7	0,89
Osterburg	300	57,2	2,93	16,7	0,88
Quedlinburg	311	51,6	2,76	15,6	0,86
Salzwedel	295	67,9	3,32	19,7	0,98
Schönebeck	315	49,7	2,59	15,4	0,82
Staßfurt	328	46,8	2,56	15,1	0,84
Stendal	304	52,7	2,77	15,7	0,84
Tangerhütte	310	54,6	2,86	16,6	0,89
Wanzleben	312	49,4	2,61	15,2	0,81
Wernigerode	285	58,3	2,91	16,0	0,83
Wolmirstedt	362	49,2	2,80	15,3	1,01
RB Magdeburg	313	54,0	2,78	16,5	0,87
Land insgesamt	309	52,6	2,72	15,9	0,84

*) Bevölkerungsstand am 31.12.1961.

Sachsen - Anhalt

7 Durchschnittswerte

Kreis	Wohneinheiten	Wohnfläche	Räume	Wohnräume	Wohnfläche	Räume	Wohnräume
	je 1000 Einw. *)		je Wohneinheit			je Einwohner *)	
	Anzahl	m²	Anzahl		m²	Anzahl	
01.01.1971							
Stkrs. Dessau	350	58,3	3,73	2,77	20,1	1,31	0,97
Bernburg	350	53,2	3,50	2,59	18,5	1,22	0,91
Bitterfeld	347	54,8	3,62	2,67	18,8	1,26	0,93
Gräfenhainichen	342	58,9	3,68	2,74	19,9	1,26	0,94
Jessen	348	65,2	3,89	2,96	22,5	1,35	1,03
Köthen	341	55,8	3,57	2,64	18,8	1,22	0,90
Roßlau	338	55,7	3,64	2,68	18,6	1,23	0,91
Wittenberg	339	59,8	3,75	2,80	20,0	1,27	0,95
Zerbst	319	65,1	3,91	2,95	20,5	1,25	0,94
RB Dessau	343	57,4	3,67	2,72	19,5	1,26	0,94
Stkrs. Halle (Saale)	350	59,5	3,72	2,78	20,6	1,30	0,97
Aschersleben	349	56,2	3,63	2,71	19,3	1,27	0,95
Eisleben	359	50,6	3,49	2,61	18,0	1,25	0,94
Hettstedt	330	58,5	3,77	2,87	19,0	1,24	0,95
Hohenmölsen	366	52,5	3,42	2,51	18,6	1,25	0,92
Merseburg	348	59,1	3,77	2,82	20,3	1,31	0,98
Naumburg	330	65,6	3,85	2,92	21,3	1,27	0,96
Nebra	318	63,7	3,84	2,91	20,0	1,22	0,93
Querfurt	327	62,7	3,75	2,80	20,1	1,22	0,92
Saalkreis	352	55,3	3,52	2,61	19,2	1,24	0,92
Sangerhausen	334	59,8	3,77	2,85	19,8	1,26	0,95
Weißenfels	348	55,2	3,59	2,65	18,9	1,25	0,92
Zeitz	356	56,1	3,59	2,67	19,6	1,28	0,95
RB Halle	346	57,9	3,68	2,75	19,8	1,27	0,95
Stkrs. Magdeburg	365	56,8	3,61	2,66	20,5	1,32	0,97
Burg	342	57,5	3,72	2,77	19,4	1,27	0,95
Gardelegen	325	65,5	4,05	3,12	20,9	1,32	1,02
Genthin	333	61,3	3,79	2,84	20,0	1,26	0,95
Halberstadt	357	61,0	3,83	2,90	21,6	1,37	1,04
Haldensleben	341	61,8	3,82	2,91	20,8	1,30	0,99
Havelberg	337	62,1	3,89	2,94	20,8	1,31	0,99
Kalbe (Milde)	328	76,3	4,33	3,40	24,8	1,42	1,12
Klötze	328	73,6	4,30	3,37	24,0	1,41	1,10
Oschersleben	359	57,2	3,69	2,78	20,3	1,32	1,00
Osterburg	333	67,1	4,03	3,10	22,0	1,34	1,03
Quedlinburg	351	56,4	3,63	2,72	19,4	1,27	0,95
Salzwedel	335	73,3	4,27	3,34	24,2	1,43	1,12
Schönebeck	354	54,3	3,52	2,61	19,0	1,25	0,93
Staßfurt	367	53,1	3,50	2,59	19,3	1,28	0,95
Stendal	335	58,3	3,79	2,85	19,3	1,27	0,96
Tangerhütte	342	60,9	3,89	2,95	20,7	1,33	1,01
Wanzleben	362	57,4	3,57	2,68	20,5	1,29	0,97
Wernigerode	334	61,7	3,81	2,88	20,3	1,27	0,96
Wolmirstedt	361	54,6	3,51	2,59	19,3	1,27	0,94
RB Magdeburg	350	59,3	3,73	2,81	20,5	1,31	0,98
Land insgesamt	347	58,4	3,70	2,77	20,0	1,28	0,96

*) Bevölkerungsstand der Volkszählung am 01.01.1971.

Sachsen - Anhalt

7 Durchschnittswerte

Kreis	Wohneinheiten	Wohnfläche	Räume	Wohnräume	Wohnfläche	Räume	Wohnräume
	je 1000 Einw. *)		je Wohneinheit			je Einwohner *)	
	Anzahl	m²	Anzahl		m²	Anzahl	
31.12.1981							
Stkrs. Dessau	398	60,8	3,78	2,82	24,2	1,51	1,12
Bernburg	390	59,5	3,67	2,73	23,2	1,43	1,06
Bitterfeld	394	60,9	3,82	2,86	23,9	1,50	1,13
Gräfenhainichen	375	67,3	3,95	2,99	25,2	1,48	1,12
Jessen	378	73,1	4,18	3,21	27,6	1,58	1,21
Köthen	389	61,6	3,71	2,76	23,9	1,44	1,07
Roßlau	395	61,7	3,77	2,81	24,3	1,49	1,11
Wittenberg	380	65,8	3,95	2,98	24,9	1,50	1,13
Zerbst	367	70,3	4,05	3,09	25,8	1,49	1,13
RB Dessau	388	63,1	3,84	2,88	24,4	1,49	1,12
Stkrs. Halle (Saale)	393	61,1	3,80	2,84	24,0	1,49	1,12
Aschersleben	391	62,2	3,79	2,85	24,3	1,48	1,11
Eisleben	407	59,5	3,76	2,84	24,2	1,53	1,15
Hettstedt	376	66,8	4,01	3,06	25,1	1,51	1,15
Hohenmölsen	410	60,0	3,71	2,79	24,6	1,52	1,14
Merseburg	389	63,2	3,90	2,95	24,5	1,52	1,15
Naumburg	378	68,9	3,89	2,96	26,0	1,47	1,12
Nebra	360	71,2	4,08	3,14	25,6	1,47	1,13
Querfurt	365	73,1	4,12	3,17	26,7	1,50	1,16
Saalkreis	385	65,2	3,88	2,94	25,1	1,49	1,13
Sangerhausen	361	66,5	4,02	3,07	24,0	1,45	1,11
Weißenfels	401	60,6	3,77	2,83	24,2	1,51	1,13
Zeitz	427	60,3	3,71	2,78	25,7	1,58	1,18
RB Halle	390	63,1	3,85	2,90	24,6	1,50	1,13
Stkrs. Magdeburg	420	59,6	3,68	2,70	25,0	1,55	1,14
Burg	384	64,6	3,90	2,94	24,7	1,50	1,13
Gardelegen	365	72,7	4,18	3,23	26,6	1,53	1,18
Genthin	375	66,2	3,90	2,96	24,8	1,46	1,11
Halberstadt	395	66,7	3,98	3,03	26,3	1,57	1,19
Haldensleben	380	69,5	4,03	3,09	26,4	1,53	1,18
Havelberg	364	69,3	4,06	3,10	25,3	1,48	1,13
Kalbe (Milde)	364	83,1	4,50	3,54	30,2	1,64	1,29
Klötze	369	80,0	4,48	3,52	29,4	1,65	1,30
Oschersleben	400	64,3	3,90	2,95	25,7	1,56	1,18
Osterburg	371	73,2	4,22	3,24	27,2	1,57	1,20
Quedlinburg	389	61,7	3,75	2,81	23,9	1,46	1,09
Salzwedel	360	78,4	4,45	3,47	28,1	1,60	1,25
Schönebeck	390	60,4	3,69	2,75	23,5	1,44	1,07
Staßfurt	399	60,5	3,72	2,78	24,1	1,48	1,11
Stendal	381	64,0	3,91	2,95	24,4	1,49	1,12
Tangerhütte	384	69,0	4,05	3,10	26,5	1,56	1,19
Wanzleben	392	66,1	3,88	2,94	25,9	1,52	1,15
Wernigerode	378	65,4	3,85	2,90	24,7	1,46	1,10
Wolmirstedt	383	64,2	3,81	2,87	24,5	1,46	1,10
RB Magdeburg	391	64,7	3,88	2,92	25,3	1,52	1,14
Land insgesamt	390	63,8	3,86	2,91	24,9	1,51	1,13

*) Bevölkerungsstand der Volkszählung am 31.12.1981.

Thüringen

Volks- und Berufszählungen

Thüringen

2 Bevölkerung am Ort der Hauptwohnung

2.1 Bevölkerung am Ort der Hauptwohnung nach Altersgruppen und Geschlecht

2.1.1 Personen insgesamt

Kreis	Bevölkerung am Ort der Hauptwohnung								
	ins- gesamt	davon im Alter von ... bis unter ... Jahren							
		unter 6	6 - 15	15 - 18	18 - 25	25 - 45	45 - 60	60 - 65	65 u. mehr
31.12.1964									
Stkrs. Erfurt	189860	19470	24373	6796	19958	48516	32779	11968	26000
Stkrs. Gera	106838	10193	14003	3578	9101	28436	18588	7313	15626
Stkrs. Jena	84307	8224	9122	2682	12214	21385	14895	4919	10866
Stkrs. Weimar	63990	6381	8394	2649	7193	15485	10591	3887	9410
Altenburg	113386	10243	14994	4066	10294	28266	20652	8460	16411
Apolda	53594	4996	7375	2119	4938	12863	9401	3765	8137
Arnstadt	68343	6992	9814	2579	5880	17080	11731	4646	9621
Artern	60035	6104	9067	2616	5042	14788	10354	3814	8250
Bad Salzungen	87719	9629	13493	3347	7147	23693	14662	5706	10042
Eisenach	118985	11809	15988	4434	10329	30584	21339	8183	16319
Eisenberg	35974	3538	5055	1253	3278	8859	6424	2492	5075
Erfurt	52723	5697	8333	2325	4495	12873	8956	3266	6778
Gera	72152	6964	10387	2928	6410	18316	12555	5050	9542
Gotha	154229	15370	21519	6055	14535	38127	26637	10013	21973
Greiz	66465	5856	8268	2140	5443	16187	12243	5212	11116
Heiligenstadt	41878	4853	7229	1842	3651	10164	6885	2348	4906
Hildburghausen	63292	7029	9962	2208	4904	16623	10247	4120	8199
Ilmenau	68662	6368	8195	2292	7482	17398	12084	5045	9798
Jena	38976	4341	5822	1649	3425	9724	6546	2545	4924
Langensalza	50648	5422	8016	1912	3992	12543	8566	3327	6870
Lobenstein	29143	2981	4220	1092	2097	7787	4619	2008	4339
Meiningen	71445	8145	11357	2557	5884	18843	11156	4348	9155
Mühlhausen	98912	10582	14685	3568	8671	24950	16499	6484	13473
Neuhaus am Rennweg	41963	3826	5346	1486	3197	11071	7576	3254	6207
Nordhausen	114162	11349	15783	4206	10143	28910	20121	7657	15993
Pößneck	58938	5802	8270	2098	4734	14820	10199	4268	8747
Rudolstadt	72148	7492	10783	2573	6120	18871	12036	4684	9589
Saalfeld	60088	6301	8464	2194	5572	15954	10401	4044	7158
Schleiz	35950	3371	5118	1276	2625	9140	6453	2690	5277
Schmalkalden	67583	6679	9000	2429	6044	17994	12259	4547	8631
Schmölln	40338	3800	5670	1322	3404	9941	6996	2993	6212
Sömmerda	66421	7248	10408	2642	5836	16669	11256	4065	8297
Sondershausen	59586	6662	9305	2269	5059	15013	9910	3772	7596
Sonneberg	65247	6196	8686	2239	5170	17771	11534	4779	8872
Stadtroda	30554	3175	4403	1352	2832	7697	5245	2017	3833
Suhl	82750	8003	10667	3059	7356	21167	15275	5800	11423
Weimar	45309	4967	7464	2050	3537	11129	7300	2957	5905
Worbis	67591	7750	11093	2889	5927	16267	11253	3989	8423
Zeulenroda	42365	3703	5638	1351	3474	10313	8015	3235	6636
Land insgesamt	2742549	277511	385769	102122	247393	696217	474238	183670	375629

Thüringen

2 Bevölkerung am Ort der Hauptwohnung

2.1 Bevölkerung am Ort der Hauptwohnung nach Altersgruppen und Geschlecht

2.1.2 Männliche Personen

Kreis	Bevölkerung am Ort der Hauptwohnung								
	ins- gesamt	davon im Alter von ... bis unter ... Jahren							
		unter 6	6 - 15	15 - 18	18 - 25	25 - 45	45 - 60	60 - 65	65 u. mehr
31.12.1964									
Stkrs. Erfurt	84889	9999	12339	3570	9654	21719	12883	5035	9690
Stkrs. Gera	48024	5248	7120	1877	4339	12927	7499	3121	5893
Stkrs. Jena	38459	4235	4718	1412	6156	9770	5975	2185	4008
Stkrs. Weimar	28508	3200	4305	1302	3706	6873	4181	1603	3338
Altenburg	51653	5353	7598	2065	5164	12893	8375	3764	6441
Apolda	24356	2547	3861	1086	2582	5838	3646	1635	3161
Arnstadt	31359	3605	5119	1308	2899	7792	4739	2026	3871
Artern	28006	3136	4654	1366	2600	6865	4299	1706	3380
Bad Salzungen	41699	4997	6965	1772	3577	11230	6222	2675	4261
Eisenach	54909	6053	8328	2242	5091	14305	8616	3694	6580
Eisenberg	16352	1814	2621	605	1550	4093	2622	1112	1935
Erfurt	24808	2906	4233	1188	2308	6070	3816	1453	2834
Gera	33821	3534	5247	1619	3305	8687	5281	2319	3829
Gotha	70733	7806	11058	3060	7212	17576	10888	4332	8801
Greiz	29404	3002	4308	1109	2600	7271	4777	2180	4157
Heiligenstadt	18971	2468	3708	913	1745	4657	2733	982	1765
Hildburghausen	29227	3501	5008	1101	2486	7773	4194	1887	3277
Ilmenau	32238	3245	4203	1191	4481	8200	4761	2207	3950
Jena	17955	2199	2948	830	1678	4601	2695	1074	1930
Langensalza	23357	2727	4131	912	1987	5808	3441	1471	2880
Lobenstein	13464	1545	2163	578	1088	3712	1819	880	1679
Meiningen	32936	4172	5797	1232	2786	8792	4544	1935	3678
Mühlhausen	45065	5416	7542	1837	4322	11375	6534	2792	5247
Neuhaus am Rennweg	18964	1982	2705	764	1532	5089	3020	1419	2453
Nordhausen	52906	5829	8084	2189	5214	13295	8368	3461	6466
Pößneck	26802	3091	4253	1059	2377	6767	4043	1846	3366
Rudolstadt	33392	3880	5669	1385	3056	8693	4954	2065	3690
Saalfeld	28018	3243	4325	1193	2788	7516	4268	1802	2883
Schleiz	16312	1720	2586	678	1274	4163	2573	1215	2103
Schmalkalden	31571	3485	4691	1163	3069	8495	5043	2091	3534
Schmölln	18318	1987	2944	684	1707	4560	2733	1283	2420
Sömmerda	30962	3656	5328	1375	2909	7688	4675	1845	3486
Sondershausen	27681	3445	4697	1145	2521	7045	4062	1697	3069
Sonneberg	29911	3151	4541	1138	2547	8332	4647	2107	3448
Stadtroda	14198	1610	2284	706	1432	3667	2110	884	1505
Suhl	38431	4026	5503	1616	3663	9833	6309	2674	4807
Weimar	21075	2471	3863	1077	1815	5137	2961	1341	2410
Worbis	30667	3906	5710	1400	2863	7475	4467	1689	3157
Zeulenroda	19028	1870	2870	684	1671	4733	3168	1438	2594
Land insgesamt	1258429	142060	198027	52431	123754	321315	191941	80925	147976

Thüringen

2 Bevölkerung am Ort der Hauptwohnung

2.1 Bevölkerung am Ort der Hauptwohnung nach Altersgruppen und Geschlecht

2.1.3 Weibliche Personen

Kreis	Bevölkerung am Ort der Hauptwohnung								
	ins- gesamt	davon im Alter von ... bis unter ... Jahren							
		unter 6	6 - 15	15 - 18	18 - 25	25 - 45	45 - 60	60 - 65	65 u. mehr
31.12.1964									
Stkrs. Erfurt	104971	9471	12034	3226	10304	26797	19896	6933	16310
Stkrs. Gera	58814	4945	6883	1701	4762	15509	11089	4192	9733
Stkrs. Jena	45848	3989	4404	1270	6058	11615	8920	2734	6858
Stkrs. Weimar	35482	3181	4089	1347	3487	8612	6410	2284	6072
Altenburg	61733	4890	7396	2001	5130	15373	12277	4696	9970
Apolda	29238	2449	3514	1033	2356	7025	5755	2130	4976
Arnstadt	36984	3387	4695	1271	2981	9288	6992	2620	5750
Artern	32029	2968	4413	1250	2442	7923	6055	2108	4870
Bad Salzungen	46020	4632	6528	1575	3570	12463	8440	3031	5781
Eisenach	64076	5756	7660	2192	5238	16279	12723	4489	9739
Eisenberg	19622	1724	2434	648	1728	4766	3802	1380	3140
Erfurt	27915	2791	4100	1137	2187	6803	5140	1813	3944
Gera	38331	3430	5140	1309	3105	9629	7274	2731	5713
Gotha	83496	7564	10461	2995	7323	20551	15749	5681	13172
Greiz	37061	2854	3960	1031	2843	8916	7466	3032	6959
Heiligenstadt	22907	2385	3521	929	1906	5507	4152	1366	3141
Hildburghausen	34085	3528	4954	1107	2418	8850	6053	2233	4922
Ilmenau	36424	3123	3992	1101	3001	9198	7323	2838	5848
Jena	21021	2142	2874	819	1747	5123	3851	1471	2994
Langensalza	27291	2695	3885	1000	2005	6735	5125	1856	3990
Lobenstein	15679	1436	2057	514	1009	4075	2800	1128	2660
Meiningen	38509	3973	5560	1325	3098	10051	6612	2413	5477
Mühlhausen	53847	5166	7143	1731	4349	13575	9965	3692	8226
Neuhaus am Rennweg	22999	1844	2641	722	1665	5982	4556	1835	3754
Nordhausen	61256	5520	7699	2017	4929	15615	11753	4196	9527
Pößneck	32136	2711	4017	1039	2357	8053	6156	2422	5381
Rudolstadt	38756	3612	5114	1188	3064	10178	7082	2619	5899
Saalfeld	32070	3058	4139	1001	2784	8438	6133	2242	4275
Schleiz	19638	1651	2532	598	1351	4977	3880	1475	3174
Schmalkalden	36012	3194	4309	1266	2975	9499	7216	2456	5097
Schmölln	22020	1813	2726	638	1697	5381	4263	1710	3792
Sömmerda	35459	3592	5080	1267	2927	8981	6581	2220	4811
Sondershausen	31905	3217	4608	1124	2538	7968	5848	2075	4527
Sonneberg	35336	3045	4145	1101	2623	9439	6887	2672	5424
Stadtroda	16356	1565	2119	646	1400	4030	3135	1133	2328
Suhl	44319	3977	5164	1443	3693	11334	8966	3126	6616
Weimar	24234	2496	3601	973	1722	5992	4339	1616	3495
Worbis	36924	3844	5383	1489	3064	8792	6786	2300	5266
Zeulenroda	23337	1833	2768	667	1803	5580	4847	1797	4042
Land insgesamt	1484120	135451	187742	49691	123639	374902	282297	102745	227653

Thüringen

2 Bevölkerung am Ort der Hauptwohnung

2.1 Bevölkerung am Ort der Hauptwohnung nach Altersgruppen und Geschlecht

2.1.1 Personen insgesamt

Kreis	Bevölkerung am Ort der Hauptwohnung								
	ins- gesamt	davon im Alter von ... bis unter ... Jahren							
		unter 6	6 - 15	15 - 18	18 - 25	25 - 45	45 - 60	60 - 65	65 u. mehr
01.01.1971									
Stkrs. Erfurt	196528	18419	28390	8710	17664	54618	29465	12059	27203
Stkrs. Gera	111535	9385	15495	5140	9562	30745	17226	6942	17040
Stkrs. Jena	88130	8819	12123	3267	7174	26181	13065	5542	11959
Stkrs. Suhl	31661	3136	4573	1359	2617	9381	4662	1747	4186
Stkrs. Weimar	63634	5717	9203	2765	5959	16519	9844	3752	9875
Altenburg	111832	9064	14555	4935	10170	28508	18146	7776	18678
Apolda	52356	4429	7112	2449	5226	12749	8300	3474	8617
Arnstadt	70027	6462	10218	3232	6699	17937	10662	4363	10454
Artern	60027	5325	9040	3144	5737	15030	9337	3755	8659
Bad Salzungen	91012	8258	14417	4445	8544	24225	13880	5354	11889
Eisenach	119286	9951	17246	5265	10659	31397	18754	7951	18063
Eisenberg	35271	2911	5063	1675	3230	8752	5579	2447	5614
Erfurt	51801	4822	7981	2876	5366	12497	7839	3211	7209
Gera	69333	5701	10070	3498	6491	17671	10378	4748	10776
Gotha	152336	13054	22019	7240	14205	39224	23660	9508	23426
Greiz	64858	5070	8311	2783	5448	16452	9991	4732	12071
Heiligenstadt	42589	4170	7069	2438	4463	10450	6358	2450	5191
Hildburghausen	63291	5546	10196	3245	5977	16036	9417	3771	9103
Ilmenau	67318	5685	8825	2634	5942	17731	10462	4771	11268
Jena	37631	3288	5867	2018	3739	9436	5559	2384	5340
Langensalza	50286	4472	7738	2699	4899	12354	7594	3139	7391
Lobenstein	29182	2350	4262	1438	2729	7459	4400	1770	4774
Meiningen	72248	6548	11844	3894	6747	18726	10707	3967	9815
Mühlhausen	98095	8797	15063	4980	9011	25033	14575	6100	14536
Neuhaus am Rennweg	41194	3105	5351	1728	3728	10542	6760	2877	7103
Nordhausen	116158	10240	16934	5412	10535	30568	17876	7454	17139
Pößneck	57782	4785	8253	2717	5237	14457	8776	3830	9727
Rudolstadt	72674	6089	11186	3626	6589	19236	10997	4331	10620
Saalfeld	61792	5679	9257	2997	5357	16912	9316	3902	8372
Schleiz	35238	2686	4908	1849	3137	8816	5673	2383	5786
Schmalkalden	66788	5437	9447	2950	5839	17741	10989	4492	9893
Schmölln	39179	3238	5371	1877	3468	9537	6187	2671	6830
Sömmerda	67873	6529	10306	3612	7055	17148	10259	3963	9001
Sondershausen	59141	5197	9432	3172	5495	15196	8885	3561	8203
Sonneberg	65063	5080	8896	2845	5797	17291	10395	4431	10328
Stadtroda	33760	3599	5046	1627	3253	9303	4581	1986	4365
Suhl	54333	4582	7363	2230	4748	14048	8909	3852	8601
Weimar	45762	4174	7387	2413	4840	10945	6717	2639	6647
Worbis	69934	7004	11518	3735	7084	17519	10007	4137	8930
Zeulenroda	42146	3346	5644	1834	3561	10555	6695	3117	7394
Land insgesamt	2759084	242149	402979	130753	253981	718925	422882	175339	412076

Thüringen

2 Bevölkerung am Ort der Hauptwohnung

2.1 Bevölkerung am Ort der Hauptwohnung nach Altersgruppen und Geschlecht

2.1.2 Männliche Personen

Kreis	Bevölkerung am Ort der Hauptwohnung								
	ins- gesamt	davon im Alter von ... bis unter ... Jahren							
		unter 6	6 - 15	15 - 18	18 - 25	25 - 45	45 - 60	60 - 65	65 u. mehr
01.01.1971									
Stkrs. Erfurt	89376	9364	14496	4388	8876	26270	11198	4741	10043
Stkrs. Gera	50835	4836	7945	2627	4911	14789	6658	2738	6331
Stkrs. Jena	40406	4620	6204	1686	3535	12723	4903	2233	4502
Stkrs. Suhl	14901	1591	2404	691	1307	4649	1821	724	1714
Stkrs. Weimar	28674	2924	4578	1437	3062	7960	3767	1457	3489
Altenburg	51283	4580	7497	2502	5201	14115	6916	3189	7283
Apolda	24028	2249	3653	1277	2719	6255	3193	1330	3352
Arnstadt	32648	3338	5299	1669	3432	8884	4152	1735	4139
Artern	28272	2770	4630	1616	2950	7539	3679	1604	3484
Bad Salzungen	43449	4219	7507	2273	4350	12138	5611	2303	5048
Eisenach	55537	5088	8929	2687	5457	15573	7359	3272	7172
Eisenberg	16315	1459	2612	889	1643	4292	2266	980	2174
Erfurt	24593	2434	4065	1486	2753	6299	3162	1400	2994
Gera	32365	2940	5118	1838	3371	8768	4078	1914	4338
Gotha	70546	6753	11204	3751	7224	19269	9268	3831	9246
Greiz	29087	2606	4232	1441	2831	7937	3778	1810	4452
Heiligenstadt	19701	2100	3586	1231	2346	5134	2461	967	1876
Hildburghausen	29624	2798	5141	1648	3037	8059	3705	1570	3666
Ilmenau	31224	2951	4495	1309	3101	8945	4109	1856	4458
Jena	17583	1696	2987	1020	1932	4701	2180	993	2074
Langensalza	23633	2290	3926	1392	2559	6192	2995	1275	3004
Lobenstein	13648	1209	2221	738	1403	3800	1755	693	1829
Meiningen	33861	3295	6065	1997	3483	9315	4168	1605	3933
Mühlhausen	45317	4548	7723	2589	4588	12281	5575	2407	5606
Neuhaus am Rennweg	18963	1659	2762	890	1953	5195	2611	1144	2749
Nordhausen	54189	5225	8696	2745	5358	15117	7158	2999	6891
Pößneck	26664	2388	4356	1400	2689	7128	3391	1542	3770
Rudolstadt	33958	3067	5876	1902	3407	9483	4339	1756	4128
Saalfeld	28935	2937	4792	1535	2734	8322	3652	1620	3343
Schleiz	16212	1362	2484	938	1604	4329	2196	935	2364
Schmalkalden	31373	2774	4925	1539	3015	8846	4342	1839	4093
Schmölln	17999	1680	2809	971	1812	4738	2328	1062	2599
Sömmerda	32262	3391	5239	1888	3732	8543	4031	1672	3766
Sondershausen	27777	2705	4843	1602	2792	7605	3500	1478	3252
Sonneberg	30066	2603	4545	1456	2992	8604	4102	1762	4002
Stadtroda	15931	1839	2620	878	1592	4679	1797	812	1714
Suhl	25249	2412	3689	1113	2397	7024	3479	1561	3574
Weimar	21556	2151	3752	1223	2563	5447	2651	1063	2706
Worbis	32637	3598	5842	1914	3670	8707	3803	1725	3378
Zeulenroda	19288	1737	2869	935	1844	5187	2553	1236	2927
Land insgesamt	1279965	124186	206616	67111	130225	354841	164690	70833	161463

Thüringen

2 Bevölkerung am Ort der Hauptwohnung

2.1 Bevölkerung am Ort der Hauptwohnung nach Altersgruppen und Geschlecht

2.1.3 Weibliche Personen

Kreis	Bevölkerung am Ort der Hauptwohnung								
	ins- gesamt	davon im Alter von ... bis unter ... Jahren							
		unter 6	6 - 15	15 - 18	18 - 25	25 - 45	45 - 60	60 - 65	65 u. mehr
01.01.1971									
Stkrs. Erfurt	107152	9055	13894	4322	8788	28348	18267	7318	17160
Stkrs. Gera	60700	4549	7550	2513	4651	15956	10568	4204	10709
Stkrs. Jena	47724	4199	5919	1581	3639	13458	8162	3309	7457
Stkrs. Suhl	16760	1545	2169	668	1310	4732	2841	1023	2472
Stkrs. Weimar	34960	2793	4625	1328	2897	8559	6077	2295	6386
Altenburg	60549	4484	7058	2433	4969	14393	11230	4587	11395
Apolda	28328	2180	3459	1172	2507	6494	5107	2144	5265
Arnstadt	37379	3124	4919	1563	3267	9053	6510	2628	6315
Artern	31755	2555	4410	1528	2787	7491	5658	2151	5175
Bad Salzungen	47563	4039	6910	2172	4194	12087	8269	3051	6841
Eisenach	63749	4863	8317	2578	5202	15824	11395	4679	10891
Eisenberg	18956	1452	2451	786	1587	4460	3313	1467	3440
Erfurt	27208	2388	3916	1390	2613	6198	4677	1811	4215
Gera	36968	2761	4952	1660	3120	8903	6300	2834	6438
Gotha	81790	6301	10815	3489	6981	19955	14392	5677	14180
Greiz	35771	2464	4079	1342	2617	8515	6213	2922	7619
Heiligenstadt	22888	2070	3483	1207	2117	5316	3897	1483	3315
Hildburghausen	33667	2748	5055	1597	2940	7977	5712	2201	5437
Ilmenau	36094	2734	4330	1325	2841	8786	6353	2915	6810
Jena	20048	1592	2880	998	1807	4735	3379	1391	3266
Langensalza	26653	2182	3812	1307	2340	6162	4599	1864	4387
Lobenstein	15534	1141	2041	700	1326	3659	2645	1077	2945
Meiningen	38387	3253	5779	1897	3264	9411	6539	2362	5882
Mühlhausen	52778	4249	7340	2391	4423	12752	9000	3693	8930
Neuhaus am Rennweg	22231	1446	2589	838	1775	5347	4149	1733	4354
Nordhausen	61969	5015	8238	2667	5177	15451	10718	4455	10248
Pößneck	31118	2397	3897	1317	2548	7329	5385	2288	5957
Rudolstadt	38716	3022	5310	1724	3182	9753	6658	2575	6492
Saalfeld	32857	2742	4465	1462	2623	8590	5664	2282	5029
Schleiz	19026	1324	2424	911	1533	4487	3477	1448	3422
Schmalkalden	35415	2663	4522	1411	2824	8895	6647	2653	5800
Schmölln	21180	1558	2562	906	1656	4799	3859	1609	4231
Sömmerda	35611	3138	5067	1724	3323	8605	6228	2291	5235
Sondershausen	31364	2492	4589	1570	2703	7591	5385	2083	4951
Sonneberg	34997	2477	4351	1389	2805	8687	6293	2669	6326
Stadtroda	17829	1780	2426	749	1661	4624	2784	1174	2651
Suhl	29084	2170	3674	1117	2351	7024	5430	2291	5027
Weimar	24206	2023	3635	1190	2277	5498	4066	1576	3941
Worbis	37297	3406	5676	1821	3414	8812	6204	2412	5552
Zeulenroda	22858	1609	2775	899	1717	5368	4142	1881	4467
Land insgesamt	1479119	117963	196363	63642	123756	364084	258192	104506	250613

Thüringen

2 Bevölkerung am Ort der Hauptwohnung

2.1 Bevölkerung am Ort der Hauptwohnung nach Altersgruppen und Geschlecht

2.1.1 Personen insgesamt

Kreis	Bevölkerung am Ort der Hauptwohnung								
	ins- gesamt	davon im Alter von ... bis unter ... Jahren							
		unter 6	6 - 15	15 - 18	18 - 25	25 - 45	45 - 60	60 - 65	65 u. mehr
31.12.1981									
Stkrs. Erfurt	212012	18178	25644	10211	24175	64182	34098	8057	27467
Stkrs. Gera	126792	10923	14385	5863	14538	38082	21249	4819	16933
Stkrs. Jena	104946	9354	13533	5172	10820	33749	15259	3513	13546
Stkrs. Suhl	49849	4546	6580	2384	5471	16589	7287	1639	5353
Stkrs. Weimar	63725	5012	7347	3086	7647	18028	10543	2612	9450
Altenburg	111015	8226	12752	5181	11722	31451	19156	4938	17589
Apolda	50101	3895	5965	2349	5558	13920	8523	2089	7802
Arnstadt	67219	5210	7894	3335	7662	18657	11533	2812	10116
Artern	56428	4483	6721	2817	6715	15247	9776	2489	8180
Bad Salzungen	90165	7604	10743	4412	10971	24744	15982	3616	12093
Eisenach	116178	8540	13143	5357	13762	32225	20525	4789	17837
Eisenberg	34011	2774	3623	1658	3960	9115	5849	1446	5586
Erfurt	47976	4010	5820	2558	5773	12740	8062	1998	7015
Gera	61316	4688	6532	2877	7067	15906	11424	2487	10335
Gotha	145590	10681	16775	7233	16760	40409	25143	6272	22317
Greiz	59353	4277	6120	2786	6278	15341	10800	2544	11207
Heiligenstadt	42186	3932	5475	2085	5284	11402	6682	1657	5669
Hildburghausen	60146	4996	7017	2889	7510	15567	10955	2381	8831
Ilmenau	69358	5503	8030	3128	7757	19826	11684	2632	10798
Jena	35594	2950	4077	1781	4454	9545	6054	1457	5276
Langensalza	46740	3851	5505	2255	5787	11966	8266	2018	7092
Lobenstein	28698	2315	3195	1335	3369	7672	5344	1140	4328
Meiningen	69686	5937	8421	3444	8661	18837	12330	2820	9236
Mühlhausen	92873	7608	10832	4702	11091	24648	16236	3807	13949
Neuhaus am Rennweg	38036	2502	3968	1658	4142	10060	7452	1692	6562
Nordhausen	111346	8546	12950	5425	12832	30292	19649	4790	16862
Pößneck	54981	4323	6307	2567	6388	14553	9836	2189	8818
Rudolstadt	69595	5182	7864	3371	8390	18904	12674	2885	10325
Saalfeld	59816	4601	6994	3058	6917	16334	10713	2383	8816
Schleiz	32661	2413	3510	1525	3627	8445	6111	1535	5495
Schmalkalden	65066	4782	7062	2975	7581	17770	11851	2911	10134
Schmölln	33524	2241	3548	1658	3752	8368	6221	1661	6075
Sömmerda	67444	5733	8522	3350	7837	19090	11090	2658	9164
Sondershausen	55045	4264	6128	2811	6802	14781	9883	2299	8077
Sonneberg	60705	4143	6521	2706	6872	16355	11655	2640	10013
Stadtroda	33025	2472	4190	1952	3695	9500	5378	1283	4555
Suhl	46064	3206	4996	2144	5051	12632	8119	2126	7790
Weimar	44436	3944	5534	2237	5358	11885	7453	1756	6269
Worbis	73810	7347	10058	3833	8950	20542	11064	2619	9397
Zeulenroda	40043	3066	4267	1862	4382	10597	7001	1733	7135
Land insgesamt	2727554	218258	318548	132030	315168	759956	468910	111192	403492

Thüringen

2 Bevölkerung am Ort der Hauptwohnung

2.1 Bevölkerung am Ort der Hauptwohnung nach Altersgruppen und Geschlecht

2.1.2 Männliche Personen

Kreis	Bevölkerung am Ort der Hauptwohnung								
	ins-gesamt	davon im Alter von ... bis unter ... Jahren							
		unter 6	6 - 15	15 - 18	18 - 25	25 - 45	45 - 60	60 - 65	65 u. mehr
31.12.1981									
Stkrs. Erfurt	98795	9390	13121	5248	12035	31519	15237	2884	9361
Stkrs. Gera	59318	5572	7404	3012	7310	18885	9635	1790	5710
Stkrs. Jena	49216	4782	6924	2696	5416	16414	6992	1207	4785
Stkrs. Suhl	23820	2328	3361	1207	2812	8200	3389	592	1931
Stkrs. Weimar	29520	2478	3757	1584	3918	8980	4671	934	3198
Altenburg	52164	4198	6545	2652	6091	16111	8596	1813	6158
Apolda	23202	1982	3026	1122	2780	7034	3805	741	2712
Arnstadt	31753	2660	4037	1749	3968	9517	5262	1044	3516
Artern	27053	2339	3434	1496	3501	7900	4507	921	2955
Bad Salzungen	43509	3913	5557	2274	5737	12621	7451	1419	4537
Eisenach	54873	4343	6743	2731	7020	16337	9483	1768	6448
Eisenberg	16023	1446	1836	823	2045	4661	2633	572	2007
Erfurt	23157	2061	2992	1324	3000	6563	3784	723	2710
Gera	28950	2435	3307	1533	3584	8161	5285	935	3710
Gotha	68503	5429	8641	3659	8542	20443	11366	2312	8111
Greiz	27074	2217	3138	1419	3133	7692	4843	929	3703
Heiligenstadt	20001	1988	2799	1032	2730	5866	3041	586	1959
Hildburghausen	28540	2560	3562	1392	3880	8058	5028	913	3147
Ilmenau	32408	2844	4083	1627	3878	10031	5293	988	3664
Jena	16923	1515	2090	916	2251	4922	2794	570	1865
Langensalza	22261	1964	2865	1132	2957	6195	3780	777	2591
Lobenstein	13611	1138	1630	694	1736	3991	2518	427	1477
Meiningen	33131	3022	4291	1783	4373	9624	5681	1035	3322
Mühlhausen	43831	3892	5659	2458	5703	12463	7351	1379	4926
Neuhaus am Rennweg	17681	1279	2051	858	2126	5150	3354	619	2244
Nordhausen	52703	4406	6600	2783	6669	15284	8954	1822	6185
Pößneck	25883	2228	3214	1328	3339	7463	4436	823	3052
Rudolstadt	32855	2640	4037	1731	4275	9633	5782	1074	3683
Saalfeld	28128	2307	3578	1592	3525	8178	4936	883	3129
Schleiz	15286	1233	1781	780	1899	4293	2745	572	1983
Schmalkalden	30827	2439	3640	1519	3906	9057	5506	1054	3706
Schmölln	15615	1180	1865	847	1948	4327	2807	589	2052
Sömmerda	32296	2936	4432	1714	3989	9821	5023	972	3409
Sondershausen	26224	2139	3157	1493	3529	7594	4522	883	2907
Sonneberg	28372	2131	3356	1406	3405	8306	5329	998	3441
Stadtroda	15836	1290	2213	991	1911	4790	2509	476	1656
Suhl	21627	1640	2614	1101	2585	6354	3725	743	2865
Weimar	21254	1970	2891	1146	2695	6160	3420	665	2307
Worbis	35067	3712	5130	1948	4474	10571	5037	928	3267
Zeulenroda	18749	1589	2215	974	2261	5313	3231	642	2524
Land insgesamt	1286039	111615	163576	67774	160936	384482	213741	41002	142913

Thüringen

2 Bevölkerung am Ort der Hauptwohnung

2.1 Bevölkerung am Ort der Hauptwohnung nach Altersgruppen und Geschlecht

2.1.3 Weibliche Personen

Kreis	Bevölkerung am Ort der Hauptwohnung								
	ins- gesamt	davon im Alter von ... bis unter ... Jahren							
		unter 6	6 - 15	15 - 18	18 - 25	25 - 45	45 - 60	60 - 65	65 u. mehr
31.12.1981									
Stkrs. Erfurt	113217	8788	12523	4963	12140	32663	18861	5173	18106
Stkrs. Gera	67474	5351	6981	2851	7228	19197	11614	3029	11223
Stkrs. Jena	55730	4572	6609	2476	5404	17335	8267	2306	8761
Stkrs. Suhl	26029	2218	3219	1177	2659	8389	3898	1047	3422
Stkrs. Weimar	34205	2534	3590	1502	3729	9048	5872	1678	6252
Altenburg	58851	4028	6207	2529	5631	15340	10560	3125	11431
Apolda	26899	1913	2939	1227	2778	6886	4718	1348	5090
Arnstadt	35466	2550	3857	1586	3694	9140	6271	1768	6600
Artern	29375	2144	3287	1321	3214	7347	5269	1568	5225
Bad Salzungen	46656	3691	5186	2138	5234	12123	8531	2197	7556
Eisenach	61305	4197	6400	2626	6742	15888	11042	3021	11389
Eisenberg	17988	1328	1787	835	1915	4454	3216	874	3579
Erfurt	24819	1949	2828	1234	2773	6177	4278	1275	4305
Gera	32366	2253	3225	1344	3483	7745	6139	1552	6625
Gotha	77087	5252	8134	3574	8218	19966	13777	3960	14206
Greiz	32279	2060	2982	1367	3145	7649	5957	1615	7504
Heiligenstadt	22185	1944	2676	1053	2554	5536	3641	1071	3710
Hildburghausen	31606	2436	3455	1497	3630	7509	5927	1468	5684
Ilmenau	36950	2659	3947	1501	3879	9795	6391	1644	7134
Jena	18671	1435	1987	865	2203	4623	3260	887	3411
Langensalza	24479	1887	2640	1123	2830	5771	4486	1241	4501
Lobenstein	15087	1177	1565	641	1633	3681	2826	713	2851
Meiningen	36555	2915	4130	1661	4288	9213	6649	1785	5914
Mühlhausen	49042	3716	5173	2244	5388	12185	8885	2428	9023
Neuhaus am Rennweg	20355	1223	1917	800	2016	4910	4098	1073	4318
Nordhausen	58643	4140	6350	2642	6163	15008	10695	2968	10677
Pößneck	29098	2095	3093	1239	3049	7090	5400	1366	5766
Rudolstadt	36740	2542	3827	1640	4115	9271	6892	1811	6642
Saalfeld	31688	2294	3416	1466	3392	8156	5777	1500	5687
Schleiz	17375	1180	1729	745	1728	4152	3366	963	3512
Schmalkalden	34239	2343	3422	1456	3675	8713	6345	1857	6428
Schmölln	17909	1061	1683	811	1804	4041	3414	1072	4023
Sömmerda	35148	2797	4090	1636	3848	9269	6067	1686	5755
Sondershausen	28821	2125	2971	1318	3273	7187	5361	1416	5170
Sonneberg	32333	2012	3165	1300	3267	8049	6326	1642	6572
Stadtroda	17189	1182	1977	961	1784	4710	2869	807	2899
Suhl	24437	1566	2382	1043	2466	6278	4394	1383	4925
Weimar	23182	1974	2643	1091	2663	5725	4033	1091	3962
Worbis	38743	3635	4928	1885	4476	9971	6027	1691	6130
Zeulenroda	21294	1477	2052	888	2121	5284	3770	1091	4611
Land insgesamt	1441515	106643	154972	64256	154232	375474	255169	70190	260579

Thüringen

2 Bevölkerung am Ort der Hauptwohnung

2.2 Bevölkerung ab 18 Jahre am Ort der Hauptwohnung nach Familienstand und Geschlecht

Kreis	Bevölkerung ab 18 Jahre am Ort der Hauptwohnung									
	männlich					weiblich				
	ins- gesamt	ledig	ver- heiratet	ver- witwet	ge- schieden	ins- gesamt	ledig	ver- heiratet	ver- witwet	ge- schieden
31.12.1964										
Stkrs. Erfurt	58981	8262	47228	2152	1339	80240	12425	47895	14694	5226
Stkrs. Gera	33779	3874	27708	1399	798	45285	6162	27794	8504	2825
Stkrs. Jena	28094	5703	20851	990	550	36185	7010	20791	6298	2086
Stkrs. Weimar	19701	3387	15120	757	437	28865	4687	15335	5102	1741
Altenburg	36637	4730	29758	1610	539	47446	5716	30536	9186	2008
Apolda	16862	2413	13469	722	258	22242	2816	13741	4528	1157
Arnstadt	21327	2649	17302	1029	347	27631	3283	17742	5436	1170
Artern	18850	2323	15385	925	217	23398	2333	15664	4631	770
Bad Salzungen	27965	3559	22778	1378	250	33285	3573	23038	5848	826
Eisenach	38286	4813	31141	1859	473	48468	5664	31688	9235	1881
Eisenberg	11312	1434	9197	517	164	14816	1761	9382	3109	564
Erfurt	16481	2235	13296	782	168	19887	1842	13559	3830	656
Gera	23421	3226	18826	1063	306	28452	3163	18450	5603	1236
Gotha	48809	6458	39368	2289	694	62476	7927	39781	11979	2789
Greiz	20985	2316	17428	923	318	29216	3969	17763	6180	1304
Heiligenstadt	11882	2004	9265	556	57	16072	3361	9464	3012	235
Hildburghausen	19617	2629	15720	1036	232	24476	2840	16059	4788	789
Ilmenau	23599	4158	18147	1000	294	28208	3180	18192	5743	1093
Jena	11978	1657	9594	519	208	15186	1708	9765	3076	637
Langensalza	15587	1893	12676	856	162	19711	2070	13009	3987	645
Lobenstein	9178	1190	7400	509	79	11672	1223	7586	2488	375
Meiningen	21735	2686	17732	1080	237	27651	3310	18038	5288	1015
Mühlhausen	30270	4036	24489	1404	341	39807	5521	25067	7763	1456
Neuhaus am Rennweg	13513	1384	11263	738	128	17792	1881	11459	3903	549
Nordhausen	36804	4707	29892	1744	461	46020	5137	30265	8884	1734
Pößneck	18399	2286	14909	887	317	24369	2851	15202	5175	1141
Rudolstadt	22458	2905	18258	935	360	28842	3335	18575	5625	1307
Saalfeld	19257	2521	15678	767	291	23872	2724	15717	4454	977
Schleiz	11328	1366	9270	575	117	14857	1794	9514	3075	474
Schmalkalden	22232	2785	18139	1069	239	27243	2926	18221	5287	809
Schmölln	12703	1730	10179	616	178	16843	2129	10437	3629	648
Sömmerda	20603	2620	16798	955	230	25520	2732	17150	4755	883
Sondershausen	18394	2320	14986	906	182	22956	2395	15299	4488	774
Sonneberg	21081	2161	17767	929	224	27045	2577	18118	5333	1017
Stadtroda	9598	1513	7563	388	134	12026	1496	7835	2426	469
Suhl	27286	3283	22372	1268	363	33735	3472	22658	6327	1278
Weimar	13664	1816	10986	660	202	17164	1850	11255	3418	641
Worbis	19651	3041	15591	947	72	26208	4885	16052	4952	319
Zeulenroda	13604	1484	11269	668	183	18069	1989	11607	3737	736
Land insgesamt	865911	115557	698798	39407	12149	1111236	139717	709503	215776	46240

Thüringen

2 Bevölkerung am Ort der Hauptwohnung

2.2 Bevölkerung ab 18 Jahre am Ort der Hauptwohnung nach Familienstand und Geschlecht

Kreis	Bevölkerung ab 18 Jahre am Ort der Hauptwohnung									
	männlich					weiblich				
	ins-gesamt	ledig	ver-heiratet	ver-witwet	ge-schieden	ins-gesamt	ledig	ver-heiratet	ver-witwet	ge-schieden
01.01.1971										
Stkrs. Erfurt	61128	8965	48237	2098	1830	79881	10937	48507	14612	5825
Stkrs. Gera	35427	5068	27828	1378	1153	46088	6153	27999	8625	3311
Stkrs. Jena	27896	3780	22354	960	802	36025	4771	22456	6372	2426
Stkrs. Suhl	10215	1313	8240	391	271	12378	1260	8250	2164	704
Stkrs. Weimar	19735	3248	15150	774	563	26214	4139	15156	5010	1909
Altenburg	36704	5601	28798	1555	750	46574	5872	29076	9432	2194
Apolda	16849	2780	12988	712	369	21517	2801	13094	4385	1237
Arnstadt	22342	3505	17387	994	456	27773	3402	17534	5535	1302
Artern	19256	2969	15090	904	293	23262	2612	15186	4651	813
Bad Salzungen	29450	4620	23136	1319	375	34442	4077	23262	6055	1048
Eisenach	38833	5780	30633	1772	648	47991	5764	30806	9359	2062
Eisenberg	11355	1758	8896	506	195	14267	1705	8955	3007	600
Erfurt	16608	2793	12797	792	226	19514	2131	12900	3783	700
Gera	22489	3578	17400	1019	472	27595	3209	17495	5565	1326
Gotha	48838	7320	38423	2196	899	61185	7658	38573	11914	3040
Greiz	20808	2920	16530	918	440	27886	3720	16664	6076	1426
Heiligenstadt	12784	2682	9528	504	70	16128	3239	9605	3003	281
Hildburghausen	20037	3348	15414	1006	269	24267	3142	15567	4730	828
Ilmenau	22469	3266	17875	943	385	27705	3101	17493	5887	1224
Jena	11880	2034	9087	510	249	14578	1767	9161	2982	668
Langensalza	16025	2719	12263	815	228	19352	2322	12370	3967	693
Lobenstein	9480	1594	7285	482	119	11652	1443	7357	2435	417
Meiningen	22504	3650	17481	1050	323	27458	3513	17563	5274	1108
Mühlhausen	30457	4817	23849	1357	434	38798	5489	24063	7720	1526
Neuhaus am Rennweg	13652	1927	10830	707	188	17358	1967	10898	3865	628
Nordhausen	37523	5381	29787	1703	652	46049	5180	29974	8967	1928
Pößneck	18520	2920	14295	899	406	23507	2981	14387	5006	1133
Rudolstadt	23113	3674	17999	980	460	28660	3520	18124	5594	1422
Saalfeld	19671	2885	15614	777	395	24188	2725	15728	4595	1140
Schleiz	11428	1760	8938	580	150	14367	1895	8985	2976	511
Schmalkalden	22135	3139	17671	1045	280	26819	2924	17740	5294	861
Schmölln	12539	2056	9673	580	230	16154	2132	9763	3559	700
Sömmerda	21744	3728	16785	941	290	25682	2961	16953	4803	965
Sondershausen	18627	2976	14527	865	259	22713	2704	14597	4551	861
Sonneberg	21462	2951	17321	925	265	26780	2785	17446	5448	1101
Stadtroda	10594	1560	8519	394	121	12894	1465	8553	2364	512
Suhl	18035	2551	14333	850	301	22123	2275	14441	4549	858
Weimar	14430	2629	10908	651	242	17358	2215	10994	3440	709
Worbis	21283	4024	16248	877	134	26394	4788	16344	4858	404
Zeulenroda	13747	1925	10905	681	236	17575	1993	10994	3775	813
Land insgesamt	882052	136194	691022	38408	16428	1101151	138737	695013	216187	51214

Thüringen

2 Bevölkerung am Ort der Hauptwohnung

2.2 Bevölkerung ab 18 Jahre am Ort der Hauptwohnung nach Familienstand und Geschlecht

Kreis	Bevölkerung ab 18 Jahre am Ort der Hauptwohnung									
	männlich					weiblich				
	ins-gesamt	ledig	ver-heiratet	ver-witwet	ge-schieden	ins-gesamt	ledig	ver-heiratet	ver-witwet	ge-schieden
31.12.1981										
Stkrs. Erfurt	71036	13295	51047	2153	4541	86943	13095	51306	13629	8913
Stkrs. Gera	43330	7823	31851	1349	2507	52291	7154	31815	8365	4957
Stkrs. Jena	34814	6005	25775	1033	2001	42073	6100	25772	6183	4018
Stkrs. Suhl	16924	2833	12675	502	914	19415	2221	12736	2758	1700
Stkrs. Weimar	21701	4685	14996	753	1267	26579	4427	15063	4477	2612
Altenburg	38789	7054	28515	1536	1664	46087	5534	28692	8906	2955
Apolda	17072	3134	12452	716	770	20820	2841	12534	3866	1579
Arnstadt	23307	4538	16773	924	1072	27473	3576	16795	5208	1894
Artern	19784	3841	14470	833	640	22623	2616	14527	4333	1147
Bad Salzungen	31765	6013	23536	1272	944	35641	4186	23712	6122	1621
Eisenach	41056	7392	30440	1663	1561	48082	5950	30512	8655	2965
Eisenberg	11918	2355	8658	475	430	14038	1837	8686	2703	812
Erfurt	16780	3306	12191	754	529	18808	2224	12231	3469	884
Gera	21675	4092	15816	978	789	25544	3160	15908	4973	1503
Gotha	50774	9400	37188	2108	2078	60127	7920	37266	10843	4098
Greiz	20300	3445	15130	852	873	25870	3523	15185	5376	1786
Heiligenstadt	14182	3043	10443	462	234	16512	2807	10478	2755	472
Hildburghausen	21026	4248	15284	881	613	24218	3201	15352	4490	1175
Ilmenau	23854	4055	17907	913	979	28843	3494	17991	5562	1796
Jena	12402	2537	8880	506	479	14384	1972	8923	2647	842
Langensalza	16300	3131	11910	715	544	18829	2346	11961	3587	935
Lobenstein	10149	1928	7515	438	268	11704	1495	7448	2226	535
Meiningen	24035	4738	17525	954	818	27849	3795	17637	4853	1564
Mühlhausen	31822	5780	23774	1192	1076	37909	5069	23873	6823	2144
Neuhaus am Rennweg	13493	2207	10265	596	425	16415	1805	10288	3478	844
Nordhausen	38914	6833	29086	1520	1475	45511	5249	29196	8302	2764
Pößneck	19113	3662	13834	823	794	22671	2864	13870	4413	1524
Rudolstadt	24447	4819	17635	958	1035	28731	3845	17635	5201	2050
Saalfeld	20651	3835	15080	816	920	24512	3116	15200	4439	1757
Schleiz	11492	2126	8585	494	287	13721	1759	8610	2710	642
Schmalkalden	23229	3997	17524	1044	664	27018	3097	17524	5150	1247
Schmölln	11723	2335	8493	526	369	14354	1911	8551	3145	747
Sömmerda	23214	4392	17073	908	841	26625	3278	17136	4665	1546
Sondershausen	19435	3731	14314	770	620	22407	2729	14397	4077	1204
Sonneberg	21479	3339	16533	920	687	25856	2618	16630	5162	1446
Stadtroda	11342	2114	8417	443	368	13069	1625	8439	2263	742
Suhl	16272	2852	12079	728	613	19446	2310	12150	3868	1118
Weimar	15247	3051	10991	664	541	17474	2363	10995	3147	969
Worbis	24277	4622	18394	833	428	28295	4282	18489	4690	834
Zeulenroda	13971	2402	10367	616	586	16877	1974	10408	3410	1085
Land insgesamt	943074	174988	693221	36621	38244	1115644	145368	695921	200929	73426

Thüringen

2 Bevölkerung am Ort der Hauptwohnung

2.3 Bevölkerung ab 16 Jahre am Ort der Hauptwohnung nach Berufsbildungsabschlüssen und Geschlecht

Kreis	Bevölkerung ab 16 Jahre am Ort der Hauptwohnung											
	insgesamt				männlich				weiblich			
	ins- gesamt	darunter mit			zu- sammen	darunter mit			zu- sammen	darunter mit		
		Fach- arbeiter-/ Meister- abschluß	Fach- schul- abschluß	Hoch- schul- abschluß		Fach- arbeiter-/ Meister- abschluß	Fach- schul- abschluß	Hoch- schul- abschluß		Fach- arbeiter-/ Meister- abschluß	Fach- schul- abschluß	Hoch- schul- abschluß
01.01.1971												
Stkrs. Erfurt	146789	67218	10156	6092	64039	35519	6518	4388	82750	31699	3638	1704
Stkrs. Gera	84937	41375	5229	2625	37154	22260	3475	1971	47783	19115	1754	654
Stkrs. Jena	66075	30623	5250	5181	29006	16252	3349	3643	37069	14371	1901	1538
Stkrs. Suhl	23484	10989	1813	1012	10671	6450	1185	801	12813	4539	628	211
Stkrs. Weimar	47794	21673	3425	2821	20682	11753	1955	1992	27112	9920	1470	829
Altenburg	86552	37468	3898	1474	38376	22469	2507	1103	48176	14999	1391	371
Apolda	40020	18530	1649	704	17725	11063	1063	524	22295	7467	586	180
Arnstadt	52313	22551	2514	1085	23477	13801	1686	805	28836	8750	828	280
Artern	44645	18119	1800	666	20354	11981	1051	505	24291	6138	749	161
Bad Salzungen	66859	27966	2847	1309	30957	18285	1886	996	35902	9681	961	313
Eisenach	90358	41615	4092	1870	40645	25007	2651	1365	49713	16608	1441	505
Eisenberg	26732	12119	942	477	11942	7483	596	357	14790	4636	346	120
Erfurt	38055	16881	1168	434	17614	10154	722	336	20441	6727	446	98
Gera	52384	23221	2003	742	23705	13961	1333	571	28679	9260	670	171
Gotha	114857	51464	5092	2204	51323	31582	3271	1624	63534	19882	1821	580
Greiz	50528	22443	2329	906	21751	12736	1539	694	28777	9707	790	212
Heiligenstadt	30560	12520	1148	599	13627	7761	689	464	16933	4759	459	135
Hildburghausen	46467	19718	2016	844	21145	12396	1305	648	25322	7322	711	196
Ilmenau	51944	21442	1974	1415	23337	14094	1300	1121	28607	7348	674	294
Jena	27825	12457	1118	480	12561	7748	718	351	15264	4709	400	129
Langensalza	37176	15990	1343	602	16939	9621	809	459	20237	6369	534	143
Lobenstein	22104	9337	870	376	9980	5899	548	290	12124	3438	322	86
Meiningen	52548	22971	2562	1156	23822	14141	1634	859	28726	8830	928	297
Mühlhausen	72588	31856	2706	1260	32216	18273	1761	950	40372	13583	945	310
Neuhaus am Rennweg	32168	12662	1225	566	14241	8299	766	442	17927	4363	459	124
Nordhausen	87164	38802	4174	1818	39370	23253	2772	1356	47794	15549	1402	462
Pößneck	43911	19759	1830	729	19488	11655	1203	545	24423	8104	627	184
Rudolstadt	54181	23915	2649	1324	24350	14369	1719	1006	29831	9546	930	318
Saalfeld	45844	21301	2461	1069	20704	12739	1645	823	25140	8562	816	246
Schleiz	27011	11302	1072	455	12054	7073	688	350	14957	4229	384	105
Schmalkalden	50884	21461	2008	851	23128	13924	1329	655	27756	7537	679	196
Schmölln	29941	12795	1044	428	13185	7738	626	336	16756	5057	418	92
Sömmerda	49826	20376	2186	782	23022	12996	1443	584	26804	7380	743	198
Sondershausen	43416	18048	2064	892	19674	11178	1341	661	23742	6870	723	231
Sonneberg	50111	20822	2270	1022	22426	12842	1503	779	27685	7980	767	243
Stadtroda	24517	11113	1611	850	11144	6410	1066	654	13373	4703	545	196
Suhl	41629	18694	1848	764	18759	12364	1262	581	22870	6330	586	183
Weimar	33345	14963	1308	635	15230	9137	751	464	18115	5826	557	171
Worbis	50160	20698	1647	769	22528	13346	1035	608	27632	7352	612	161
Zeulenroda	32564	14873	1275	530	14390	8780	842	421	18174	6093	433	109
Land insgesamt	2070266	912130	98616	49818	926741	546792	63542	37082	1143525	365338	35074	12736

Thüringen

2 Bevölkerung am Ort der Hauptwohnung

2.3 Bevölkerung ab 16 Jahre am Ort der Hauptwohnung nach Berufsbildungsabschlüssen und Geschlecht

Kreis	Bevölkerung ab 16 Jahre am Ort der Hauptwohnung											
	insgesamt				zu- sammen	männlich			zu- sammen	weiblich		
	ins- gesamt	darunter mit				darunter mit				darunter mit		
		Fach- arbeiter-/ Meister- abschluß	Fach- schul- abschluß	Hoch- schul- abschluß		Fach- arbeiter-/ Meister- abschluß	Fach- schul- abschluß	Hoch- schul- abschluß		Fach- arbeiter-/ Meister- abschluß	Fach- schul- abschluß	Hoch- schul- abschluß
31.12.1981												
Stkrs. Erfurt	164900	83128	22095	13141	74621	41606	9934	8508	90279	41522	12161	4633
Stkrs. Gera	99607	54817	12420	6454	45398	27789	5634	4246	54209	27028	6786	2208
Stkrs. Jena	80393	39705	11996	10074	36660	19672	5063	6460	43733	20033	6933	3614
Stkrs. Suhl	37931	18820	5575	3585	17727	9979	2443	2407	20204	8841	3132	1178
Stkrs. Weimar	50387	24857	6775	4913	22779	12512	2742	3093	27608	12345	4033	1820
Altenburg	88359	47627	7335	2863	40578	26502	3263	1881	47781	21125	4072	982
Apolda	39432	22616	3453	1405	17812	11917	1443	903	21620	10699	2010	502
Arnstadt	53044	27457	4921	2081	24492	15431	2286	1355	28552	12026	2635	726
Artern	44314	23162	3395	1323	20794	13768	1437	865	23520	9394	1958	458
Bad Salzungen	70409	37092	6129	2726	33333	22078	2688	1844	37076	15014	3441	882
Eisenach	92796	50729	8242	3835	42904	28152	3741	2483	49892	22577	4501	1352
Eisenberg	27063	14671	2192	1000	12469	8397	888	654	14594	6274	1304	346
Erfurt	37313	21166	2585	981	17662	11930	1085	633	19651	9236	1500	348
Gera	49176	27269	3949	1611	22713	15080	1739	1040	26463	12189	2210	571
Gotha	115850	61505	9924	4304	53226	34477	4522	2907	62624	27028	5402	1397
Greiz	48072	27638	4051	1687	21261	13949	1903	1152	26811	13689	2148	535
Heiligenstadt	32060	16761	2735	1179	14861	9633	1095	814	17199	7128	1640	365
Hildburghausen	47160	25875	4179	1586	21921	14823	1839	1057	25239	11052	2340	529
Ilmenau	54765	28209	4652	3016	24933	16152	2098	2076	29832	12057	2554	940
Jena	28034	15402	2447	1096	13045	8682	1096	689	14989	6720	1351	407
Langensalza	36641	19715	2617	1056	17047	11020	1068	723	19594	8695	1549	333
Lobenstein	22788	12704	1810	836	10634	7187	816	574	12154	5517	994	262
Meiningen	54268	29703	4932	2294	25290	16736	2137	1523	28978	12967	2795	771
Mühlhausen	72927	40385	5908	2464	33473	21438	2660	1657	39454	18947	3248	807
Neuhaus am Rennweg	31018	16315	2531	1104	14061	9366	1211	769	16957	6949	1320	335
Nordhausen	88079	47297	8634	3386	40781	26439	3893	2253	47298	20858	4741	1133
Pößneck	43499	25089	3295	1437	20014	13599	1530	918	23485	11490	1765	519
Rudolstadt	55452	29847	5021	2552	25610	16248	2348	1730	29842	13599	2673	822
Saalfeld	47292	26216	4571	2104	21757	14288	2111	1404	25535	11928	2460	700
Schleiz	26257	14489	2117	849	12024	8085	956	556	14233	6404	1161	293
Schmalkalden	52259	27438	4438	1882	24245	16071	2031	1245	28014	11367	2407	637
Schmölln	27182	14508	2069	752	12291	7999	899	518	14891	6509	1170	234
Sömmerda	52021	27190	4476	1903	24335	15501	1963	1287	27686	11689	2513	616
Sondershausen	43737	22786	3927	1686	20441	13104	1810	1130	23296	9682	2117	556
Sonneberg	49203	26503	4567	1952	22442	14477	2321	1319	26761	12026	2246	633
Stadtroda	25708	13433	2910	1520	11996	7295	1336	1050	13712	6138	1574	470
Suhl	37203	19768	3332	1430	17026	11467	1544	958	20177	8301	1788	472
Weimar	34237	19163	3198	1223	16030	10924	1189	790	18207	8239	2009	433
Worbis	55138	30501	4017	1581	25557	17519	1655	1071	29581	12982	2362	510
Zeulenroda	32073	18918	2512	1040	14605	9914	1135	712	17468	9004	1377	328
Land insgesamt	2148047	1150474	205932	101911	988848	631206	91552	67254	1159199	519268	114380	34657

Thüringen

3 Erwerbstätige

3.1 Erwerbstätige am Ort der Hauptwohnung nach Wirtschaftsbereichen und Stellung im Beruf

Kreis	Erwerbstätige						
	ins- gesamt	davon im Wirtschaftsbereich				davon nach der Stellung im Beruf	
		Land- und Forstwirt- schaft, Fischerei	Produzie- rendes Gewerbe	Handel,Ver- kehr und Nachrichten- übermittlung	Übrige Wirtschafts- bereiche	Arbeiter/ Angestellte (einschl. Auszubildende)	Selbständige, Mithelfende Familien- angehörige
31.08.1950							
Stkrs. Erfurt	86572	4174	40597	23512	18289	76165	10407
Stkrs. Gera	44999	1774	25272	9497	8456	38848	6151
Stkrs. Jena	34827	961	20089	5742	8035	31228	3599
Stkrs. Weimar	28757	972	10018	7503	10264	25059	3698
Altenburg	51827	7783	28766	7467	7811	43544	8283
Apolda	31637	7373	16544	3763	3957	22438	9199
Arnstadt	34752	10381	15631	3986	4754	24035	10717
Artern	29811	12276	10944	2875	3716	19299	10512
Bad Salzungen	42124	13990	19863	3855	4416	26838	15286
Eisenach	61410	16125	28737	8138	8410	42658	18752
Eisenberg	18419	5602	8927	1737	2153	12805	5614
Erfurt	32178	16650	9592	3227	2709	17364	14814
Gera	35399	11013	17179	3633	3574	24698	10701
Gotha	74409	18879	31158	12812	11560	53370	21039
Greiz	36033	4958	22474	4092	4509	28908	7125
Heiligenstadt	21778	10205	6253	2190	3130	11160	10618
Hildburghausen	32457	14865	10799	3108	3685	16910	15547
Ilmenau	33885	5559	20786	3815	3725	25688	8197
Jena	20901	7994	8928	1936	2043	13172	7729
Langensalza	29451	15638	7696	2557	3560	15210	14241
Lobenstein	15232	6136	6305	1337	1454	8737	6495
Meiningen	35036	15115	8915	6102	4904	19719	15317
Mühlhausen	49027	14887	21470	5367	7303	32594	16433
Neuhaus am Rennweg	22874	3779	15093	2287	1715	17006	5868
Nordhausen	53267	14568	23235	7383	8081	38076	15191
Pößneck	32644	8692	17612	3205	3135	23254	9390
Rudolstadt	34246	8990	16512	4032	4712	23889	10357
Saalfeld	29472	6106	15196	4574	3596	22386	7086
Schleiz	21036	8845	7778	1838	2575	11914	9122
Schmalkalden	32792	8271	17936	3215	3370	22969	9823
Schmölln	21636	6034	11144	2273	2185	16361	5275
Sömmerda	39433	16655	14127	3675	4976	24292	15141
Sondershausen	27412	13467	8280	2189	3476	15662	11750
Sonneberg	34266	5484	21117	3878	3787	25196	9070
Stadtroda	14675	5221	6126	1441	1887	9185	5490
Suhl	36845	6155	21746	4664	4280	28536	8309
Weimar	27169	13877	7628	2176	3488	14881	12288
Worbis	33757	15396	12330	2537	3494	17433	16324
Zeulenroda	23117	5064	13950	2090	2013	16555	6562
Land insgesamt	1365562	369914	626753	179708	189187	958042	407520

Thüringen

3 Erwerbstätige

3.1 Erwerbstätige am Ort der Hauptwohnung nach Wirtschaftsbereichen*) und Stellung im Beruf

Kreis	Erwerbstätige								
	insgesamt	darunter im Wirtschaftsbereich (ohne Auszubildende) *)				davon nach der Stellung im Beruf			
		Land- und Forstwirtschaft, Fischerei	Produzierendes Gewerbe	Handel, Verkehr und Nachrichtenübermittlung	übrige Wirtschaftsbereiche	Arbeiter/Angestellte	Genossenschaftsmitglieder	Selbständige, Mithelfende Familienangehörige	Auszubildende
31.12.1964									
Stkrs. Erfurt	96745	2968	40658	21936	26364	84729	3253	3944	4819
Stkrs. Gera	55654	1275	26789	10380	14752	49747	1150	2299	2458
Stkrs. Jena	42744	593	22221	5161	12658	38484	760	1389	2111
Stkrs. Weimar	30742	942	11764	5664	10628	26499	1002	1497	1744
Altenburg	54991	5163	30926	8321	8243	46528	3925	2200	2338
Apolda	29181	4290	15877	3240	4314	19479	7017	1225	1460
Arnstadt	34482	5890	17182	4416	5324	26059	5428	1325	1670
Artern	26925	6368	11197	3534	4349	19366	5143	939	1477
Bad Salzungen	42192	6914	21416	4858	6925	32037	6005	2071	2079
Eisenach	59409	8290	30477	8222	9823	46747	7409	2656	2597
Eisenberg	17994	3263	8432	2048	3363	13536	2700	870	888
Erfurt	27272	10194	8414	3724	3587	15480	9695	744	1353
Gera	37323	7217	16124	4217	7691	27346	6272	1631	2074
Gotha	75899	9979	37254	10797	13808	59363	8696	3779	4061
Greiz	34410	2997	19940	3931	6112	28469	2882	1629	1430
Heiligenstadt	18404	4540	6842	2221	3874	12727	3832	918	927
Hildburghausen	31847	8100	12699	3870	5725	21333	7834	1227	1453
Ilmenau	34945	2099	21191	4131	5924	29090	2506	1749	1600
Jena	19995	5215	8381	2139	3185	13706	4567	647	1075
Langensalza	24788	9132	7380	2842	4201	14167	8573	815	1233
Lobenstein	14934	3721	6122	1812	2659	10190	3432	692	620
Meiningen	34670	8186	10240	7186	7414	24526	7272	1228	1644
Mühlhausen	47178	7838	23213	5729	8203	35679	7385	1919	2195
Neuhaus am Rennweg	23399	1168	15507	2816	3006	19527	1634	1336	902
Nordhausen	52540	7835	23968	8376	9707	41700	6137	2049	2654
Pößneck	29966	5123	14585	4326	4494	22623	4645	1260	1438
Rudolstadt	36779	4973	18612	4830	6725	29006	4608	1526	1639
Saalfeld	30782	3275	15601	5105	5396	25260	3106	1011	1405
Schleiz	19298	5496	7505	2341	3160	12453	4904	1145	796
Schmalkalden	35667	3323	21923	4194	4741	27559	4716	1906	1486
Schmölln	20547	4243	9415	2541	3482	14889	3744	1048	866
Sömmerda	33585	9575	14392	3298	4783	22482	8519	1047	1537
Sondershausen	27718	8460	10010	3312	4519	18275	7129	897	1417
Sonneberg	37269	2641	23879	4218	5137	29310	4785	1780	1394
Stadtroda	15367	3025	6583	1782	3109	11076	2549	874	868
Suhl	43669	2652	24707	5321	8994	36153	3616	1905	1995
Weimar	22897	8347	6798	2234	4247	13453	7328	845	1271
Worbis	29503	5935	14121	3151	4455	21357	4842	1463	1841
Zeulenroda	22813	3251	13159	2248	3300	17450	3219	1289	855
Land insgesamt	1374523	204496	655504	190472	258381	1057860	192219	58774	65670

*) Berechnete Werte nach Wirtschaftsbereichen mittels Koeffizienten aus der rückgerechneten Erwerbstätigenstatistik.
 Insgesamt-Angaben sind Ergebnisse der Volks- und Berufszählung.

Thüringen

3 Erwerbstätige

3.1 Erwerbstätige am Ort der Hauptwohnung nach Wirtschaftsbereichen*) und Stellung im Beruf

Kreis	Erwerbstätige								
	insgesamt	darunter im Wirtschaftsbereich (ohne Auszubildende)*)				davon nach der Stellung im Beruf			
		Land- und Forstwirtschaft, Fischerei	Produzierendes Gewerbe	Handel, Verkehr und Nachrichtenübermittlung	Übrige Wirtschaftsbereiche	Arbeiter/ Angestellte	Genossenschaftsmitglieder	Selbständige, Mithelfende Familienangehörige	Auszubildende
01.01.1971									
Stkrs. Erfurt	104043	2794	46058	21846	28525	92734	3826	2663	4820
Stkrs. Gera	59004	1062	28374	9891	16799	53098	1358	1670	2878
Stkrs. Jena	46106	510	24502	5179	14086	42402	782	1093	1829
Stkrs. Suhl	17179	133	8265	2408	5577	15530	496	357	796
Stkrs. Weimar	32321	798	13410	5891	10618	28369	1176	1172	1604
Altenburg	56155	4328	31140	8413	9336	47802	3898	1517	2938
Apolda	28580	3569	15690	3048	4665	20274	5864	834	1608
Arnstadt	36202	4611	19133	4313	6331	28878	4575	935	1814
Artern	28464	4817	12906	3692	5126	21537	4321	683	1923
Bad Salzungen	45165	5174	24162	4784	8412	36060	5210	1262	2633
Eisenach	60905	6250	32647	7896	10918	49995	6089	1627	3194
Eisenberg	18338	2701	8982	1964	3578	14404	2260	561	1113
Erfurt	27570	8442	9697	3737	3940	16854	8531	431	1754
Gera	36066	5732	16435	4117	7601	27566	5245	1074	2181
Gotha	78099	7295	41172	10339	14929	63347	7667	2721	4364
Greiz	33508	2451	19542	3742	6102	28125	2653	1059	1671
Heiligenstadt	20422	3573	8382	2318	4706	15096	3220	663	1443
Hildburghausen	33393	5910	14881	3965	6557	24274	6179	860	2080
Ilmenau	36223	1462	22092	4169	6884	30638	2563	1406	1616
Jena	19810	3931	8799	2149	3555	14255	3721	458	1376
Langensalza	25478	7075	8845	2918	4868	15970	7222	514	1772
Lobenstein	15552	2852	7050	1655	3095	11315	2986	351	900
Meiningen	36685	5989	13264	6936	8159	27547	5934	867	2337
Mühlhausen	48458	6264	24675	5398	9107	37197	6943	1304	3014
Neuhaus am Rennweg	23728	934	15728	2612	3331	19746	1990	869	1123
Nordhausen	56052	6136	26935	8387	11469	46283	5072	1572	3125
Pößneck	29810	4232	14745	4229	4869	23112	4073	890	1735
Rudolstadt	38523	3780	20438	4733	7260	31158	4092	961	2312
Saalfeld	32318	2688	16342	5147	6287	26938	2851	675	1854
Schleiz	19298	4460	7797	2318	3604	13201	4171	807	1119
Schmalkalden	36441	2377	22860	4259	5142	28202	4859	1577	1803
Schmölln	20162	3564	9339	2282	3876	14836	3418	807	1101
Sömmerda	35386	7402	17276	3300	5281	25089	7489	681	2127
Sondershausen	28920	6797	11568	3410	5302	20289	6193	595	1843
Sonneberg	37255	2078	23422	4158	5864	29642	4608	1272	1733
Stadtroda	17914	2539	8748	1831	3715	13996	2273	564	1081
Suhl	29239	1789	17487	3532	5162	23878	2980	1112	1269
Weimar	23689	6638	8210	2584	4703	15356	6203	576	1554
Worbis	32100	4449	16424	3487	5546	24887	3983	1036	2194
Zeulenroda	22573	2669	13029	2231	3514	17640	2866	937	1130
Land insgesamt	1427134	160255	710451	189268	288399	1137520	169840	41013	78761

*) Berechnete Werte nach Wirtschaftsbereichen mittels Koeffizienten aus der rückgerechneten Erwerbstätigenstatistik.
Insgesamt-Angaben sind Ergebnisse der Volks- und Berufszählung.

Thüringen

3 Erwerbstätige

3.1 Erwerbstätige am Ort der Hauptwohnung nach Wirtschaftsbereichen*) und Stellung im Beruf

Kreis	Erwerbstätige								
	ins-gesamt	darunter im Wirtschaftsbereich (ohne Auszubildende*)				davon nach der Stellung im Beruf			
		Land- und Forstwirtschaft, Fischerei	Produzierendes Gewerbe	Handel, Verkehr und Nachrichtenübermittlung	übrige Wirtschaftsbereiche	Arbeiter/Angestellte	Genossenschaftsmitglieder	Selbständige, Mithelfende Familienangehörige	Auszubildende
31.12.1981									
Stkrs. Erfurt	124747	3463	52783	22892	38977	113475	2843	1797	6632
Stkrs. Gera	74536	1230	33862	11849	23788	68584	1125	1020	3807
Stkrs. Jena	59806	634	26427	6907	22707	55306	666	703	3131
Stkrs. Suhl	30264	268	13226	4239	11006	28290	186	263	1525
Stkrs. Weimar	36442	928	15082	5217	13201	32640	940	848	2014
Altenburg	62859	4331	34337	8314	12500	54557	3888	1037	3377
Apolda	29025	2742	15943	2904	5893	24350	2514	618	1543
Arnstadt	38943	3723	20670	4270	8020	32738	3258	687	2260
Artern	31276	4179	14970	3391	6840	25962	2942	476	1896
Bad Salzungen	52170	4954	27289	5544	11510	44994	3540	763	2873
Eisenach	68007	5356	36494	8514	13752	58015	4888	1213	3891
Eisenberg	19673	2710	9416	2042	4412	16711	1460	409	1093
Erfurt	27855	6937	10227	3964	5024	20422	5325	405	1703
Gera	35582	5422	15941	4014	8187	29115	3720	729	2018
Gotha	84265	6240	43711	10462	19023	72919	4472	2045	4829
Greiz	33211	2225	18805	3535	6936	28762	1924	815	1710
Heiligenstadt	23603	3070	10495	2415	6208	19275	2284	629	1415
Hildburghausen	35907	4886	16810	3907	8318	30157	3175	589	1986
Ilmenau	41044	1394	24694	4455	8438	37546	831	604	2063
Jena	20901	3276	9305	2326	4631	16648	2536	354	1363
Langensalza	26472	6077	10274	2691	5928	19165	5330	475	1502
Lobenstein	17151	2399	8425	1722	3754	14093	1930	277	851
Meiningen	41010	5342	16149	7018	10131	34286	3781	573	2370
Mühlhausen	52715	5683	27297	5423	11150	43631	5059	863	3162
Neuhaus am Rennweg	23366	896	14659	2377	4305	21514	288	435	1129
Nordhausen	62830	6231	29693	8727	14585	53894	4358	984	3594
Pößneck	31760	4156	15778	4219	5846	26717	2635	647	1761
Rudolstadt	41208	3155	22400	4866	8496	35482	2711	724	2291
Saalfeld	35075	2090	17533	5536	7880	30985	1579	475	2036
Schleiz	19455	3530	8257	2359	4257	15107	2642	654	1052
Schmalkalden	39682	1887	24680	4059	7068	35104	1314	1276	1988
Schmölln	19110	2965	8951	1905	4163	14765	2760	459	1126
Sömmerda	38633	5870	19733	3412	7499	30869	5209	436	2119
Sondershausen	31354	5660	13398	3599	6881	24327	4784	427	1816
Sonneberg	37048	1845	23101	3743	6466	33012	1414	729	1893
Stadtroda	19659	2388	9232	2060	4635	16449	1492	374	1344
Suhl	27782	1492	15088	3635	6088	24794	879	630	1479
Weimar	25306	5807	9207	2700	6111	19019	4315	491	1481
Worbis	40282	3706	21443	4439	8161	34297	2618	834	2533
Zeulenroda	22964	2276	12831	2223	4418	19175	2042	531	1216
Land insgesamt	1582978	141423	778616	197874	377193	1357151	109657	28298	87872

*) Berechnete Werte nach Wirtschaftsbereichen mittels Koeffizienten aus der rückgerechneten Erwerbstätigenstatistik.
Insgesamt-Angaben sind Ergebnisse der Volks- und Berufszählung.

Thüringen

4 Privathaushalte

4.1 Privathaushalte nach Haushaltsgröße sowie Personen in Gemeinschaftsunterkünften

Kreis	Privathaushalte							Personen in Privat- haus- halten	Zahl der Personen je		Personen in Gemein- schafts- unter- künften
	ins- gesamt	Ein- personen- haushalte	davon						Privat- haushalt insgesamt	Mehr- personen- haushalt	
			Mehrpersonenhaushalte								
			zu- sammen	davon mit ... Personen							
				2	3	4	5 u. mehr				
31.08.1950											
Stkrs. Erfurt	74635	19350	55285	23756	16535	9145	5849	185957	2,49	3,01	2693
Stkrs. Gera	40758	10713	30045	14049	9138	4407	2451	97436	2,39	2,89	1140
Stkrs. Jena	29859	6838	23021	8394	7397	4483	2747	79001	2,65	3,13	1308
Stkrs. Weimar	24784	6484	18300	7248	5488	3313	2251	63342	2,66	3,11	1110
Altenburg	45669	9120	36549	14271	11269	6496	4513	123235	2,70	3,12	824
Apolda	22075	4274	17801	6359	5271	3250	2921	62807	2,85	3,29	480
Arnstadt	25873	4751	21122	7476	6285	3909	3452	74612	2,88	3,31	791
Artern	23641	3925	19716	6832	5941	3784	3159	68596	2,90	3,28	724
Bad Salzungen	28008	3816	24192	7087	7291	5010	4804	87698	3,13	3,47	958
Eisenach	45000	7879	37121	13139	11180	7064	5758	128730	2,86	3,26	1294
Eisenberg	14128	2679	11449	4202	3421	2061	1765	39829	2,82	3,24	334
Erfurt	19811	2491	17320	4869	4824	3654	3973	64454	3,25	3,58	78
Gera	25659	4684	20975	7509	6229	3851	3386	73331	2,86	3,27	398
Gotha	60373	12000	48373	18145	14323	8892	7013	166957	2,77	3,20	1532
Greiz	28009	6445	21564	9247	6732	3389	2196	71112	2,64	3,00	609
Heiligenstadt	14085	2193	11892	3263	3104	2567	2958	45685	3,24	3,66	1590
Hildburghausen	21125	3138	17987	5349	5306	3741	3591	65721	3,11	3,48	568
Ilmenau	27224	4938	22286	8573	7216	3960	2537	73870	2,71	3,09	330
Jena	13595	2113	11482	3492	3227	2271	2492	42470	3,12	3,51	379
Langensalza	19475	2887	16588	5020	4625	3365	3578	60819	3,12	3,49	664
Lobenstein	10333	1577	8756	2707	2652	1719	1678	31326	3,03	3,40	502
Meiningen	25148	4269	20879	6821	6076	4224	3758	73725	2,93	3,33	662
Mühlhausen	37441	6733	30708	10857	8872	5728	5251	108394	2,90	3,31	1797
Neuhaus am Rennweg	17191	3123	14068	5509	4727	2437	1395	45892	2,67	3,04	73
Nordhausen	43863	7717	36146	13280	11044	6846	4976	123322	2,81	3,20	1071
Pößneck	23168	4511	18657	6742	5503	3417	2995	65900	2,84	3,29	414
Rudolstadt	24424	4781	19643	6760	5707	3751	3425	70194	2,87	3,33	1054
Saalfeld	20516	4016	16500	5562	4946	3312	2680	58512	2,85	3,30	773
Schleiz	14012	2485	11527	3787	3394	2222	2124	40825	2,91	3,33	257
Schmalkalden	24689	4098	20591	7318	6935	3953	2385	68780	2,79	3,14	427
Schmölln	16879	3309	13570	5160	4104	2318	1988	46420	2,75	3,18	400
Sömmerda	26837	4043	22794	7017	6583	4543	4651	82962	3,09	3,46	558
Sondershausen	19279	3122	16157	5030	4598	3218	3311	58958	3,06	3,46	427
Sonneberg	25293	4407	20886	7653	7077	3868	2288	69288	2,74	3,11	290
Stadtroda	10345	1761	8584	2812	2461	1705	1606	30805	2,98	3,38	287
Suhl	30236	5805	24431	10119	7826	4084	2402	79512	2,63	3,02	881
Weimar	16304	2146	14158	3920	3834	2893	3511	53895	3,31	3,66	465
Worbis	22962	3402	19560	5765	5339	4154	4302	72596	3,16	3,54	923
Zeulenroda	17294	3593	13701	5460	4383	2288	1570	45767	2,65	3,08	442
Land insgesamt	1030000	195616	834384	300559	250843	155292	127690	2902735	2,82	3,24	29507

Thüringen

4 Privathaushalte

4.1 Privathaushalte nach Haushaltsgröße sowie Personen in Gemeinschaftsunterkünften

Kreis	Privathaushalte								Personen in Privat- haus- halten	Zahl der Personen je		Personen in Gemein- schafts- unter- künften
	ins- gesamt	davon								Privat- haushalt insgesamt	Meh- rper- sonen- haushalt	
		Ei- nper- sonen- haushalte		Meh- rper- sonen- haushalte								
		ins- gesamt	da- runter weiblich	zu- sammen	davon mit ... Personen							
					2	3	4	5 u. mehr				
31.12.1964												
Stkrs. Erfurt	76100	22245	17448	53855	23356	15651	9170	5678	184561	2,43	3,01	5299
Stkrs. Gera	43120	11870	9641	31250	13758	9086	5330	3076	105049	2,44	2,98	1789
Stkrs. Jena	34143	10880	7828	23263	9780	7205	4108	2170	80460	2,36	2,99	3847
Stkrs. Weimar	24760	7447	5806	17313	7212	4876	3129	2096	60855	2,46	3,08	3135
Altenburg	44508	10911	8855	33597	14699	9705	5713	3480	111734	2,51	3,00	1652
Apolda	20559	5307	4392	15252	6453	4249	2638	1912	52431	2,55	3,09	1163
Arnstadt	26124	6667	5320	19457	7886	5439	3556	2576	67777	2,59	3,14	566
Artern	22489	5330	4284	17159	7062	4664	3171	2262	59012	2,62	3,13	1023
Bad Salzungen	30839	6061	4728	24778	8939	6839	5258	3742	86664	2,81	3,25	1055
Eisenach	44361	10281	8164	34080	13601	9818	6103	4558	116950	2,64	3,13	2035
Eisenberg	13497	3356	2779	10141	4149	2755	1796	1441	35268	2,61	3,15	706
Erfurt	18539	3724	2990	14815	5495	4088	2834	2398	52128	2,81	3,27	595
Gera	26515	6215	5037	20300	8197	5599	3812	2692	69755	2,63	3,13	2397
Gotha	58740	14724	11750	44016	18341	12500	7754	5421	150618	2,56	3,09	3611
Greiz	27212	7613	6514	19599	9063	5582	3120	1834	65162	2,39	2,94	1303
Heiligenstadt	13625	3012	2525	10613	3305	2615	2222	2471	40607	2,98	3,54	1271
Hildburghausen	21691	4616	3685	17075	5933	4539	3445	3158	62012	2,66	3,36	1280
Ilmenau	27645	7610	5528	20035	8917	5915	3377	1826	66828	2,42	2,96	1834
Jena	13223	2780	2249	10443	3539	2789	2057	2058	38354	2,90	3,41	622
Langensalza	18137	3933	3157	14204	5453	3705	2729	2317	50108	2,76	3,25	540
Lobenstein	10280	2237	1818	8043	3023	2113	1574	1333	28472	2,77	3,26	671
Meiningen	25627	5810	4628	19817	7312	5223	4022	3260	70780	2,76	3,28	665
Mühlhausen	36674	9027	7354	27647	10931	7515	5166	4035	96936	2,64	3,18	1976
Neuhaus am Rennweg	16980	4292	3508	12688	5531	3937	2106	1114	41781	2,46	2,95	182
Nordhausen	43538	10354	8329	33184	13782	9761	5924	3717	111872	2,57	3,06	2290
Pößneck	21945	5345	4383	16600	6625	4537	2973	2465	58053	2,65	3,18	885
Rudolstadt	26405	6305	5054	20100	7733	5619	3775	2973	70500	2,67	3,19	1648
Saalfeld	21850	4846	3794	17004	6539	4910	3235	2320	58676	2,69	3,17	1412
Schleiz	12914	2885	2407	10029	3758	2797	1800	1674	35442	2,74	3,25	508
Schmelkalden	25988	6161	4718	19827	7859	6127	3726	2115	66874	2,57	3,06	709
Schmölln	15775	4111	3436	11664	4917	3306	2077	1364	39859	2,53	3,06	479
Sömmerda	24055	5270	4103	18785	7179	5169	3563	2874	65814	2,74	3,22	607
Sondershausen	21419	4833	3890	16586	6264	4581	3183	2558	58505	2,73	3,24	1081
Sonneberg	25733	6139	5056	19594	8270	6046	3378	1900	64893	2,52	3,00	354
Stadtröda	10685	2447	1971	8238	3031	2315	1553	1339	29280	2,74	3,26	1274
Suhl	32774	8238	6349	24536	10760	7255	4270	2251	81208	2,48	2,97	1542
Weimar	15484	3246	2604	12238	4490	3089	2331	2328	44277	2,86	3,35	1032
Worbis	22614	4666	3676	17948	5979	4664	3599	3706	66349	2,93	3,44	1242
Zeulenrode	16980	4454	3706	12526	5617	3541	2042	1326	41859	2,47	2,99	506
Land insgesamt	1033547	255248	203664	778299	314738	220124	141619	101818	2687763	2,60	3,13	54786

Thüringen

4 Privathaushalte

4.1 Privathaushalte nach Haushaltsgröße sowie Personen in Gemeinschaftsunterkünften

Kreis	Privathaushalte								Personen in Privat- haus- halten	Zahl der Personen je		Personen in Gemein- schafts- unter- künften
	ins- gesamt	davon								Privat- haushalt insgesamt	Mehr- personen- haushalt	
		Einpersonenhaushalte		Mehrpersonenhaushalte								
		ins- gesamt	darunter weiblich	zu- sammen	davon mit ... Personen							
					2	3	4	5 u. mehr				
01.01.1971												
Stkrs. Erfurt	74370	19162	15632	55208	21221	16078	10791	7118	193634	2,60	3,16	2894
Stkrs. Gera	43015	11256	9298	31759	12361	9410	6174	3814	110320	2,56	3,12	1215
Stkrs. Jena	33573	8449	6889	25124	9337	7525	5503	2759	86951	2,59	3,12	1179
Stkrs. Suhl	11763	2635	2107	9128	3378	2726	1883	1141	31474	2,68	3,16	187
Stkrs. Weimar	24050	6675	5461	17375	6536	4878	3616	2345	62307	2,59	3,20	1327
Altenburg	43029	10828	9052	32201	12946	9280	6173	3802	110826	2,58	3,11	1006
Apolda	19711	5021	4174	14690	5698	4075	2855	2062	51915	2,63	3,19	441
Arnstadt	25554	6062	5027	19492	7045	5486	3980	2981	69799	2,73	3,27	228
Artern	21604	4961	4091	16643	5944	4536	3514	2649	59769	2,77	3,29	258
Bad Salzungen	30490	5423	4429	25067	7973	6728	5853	4513	90615	2,97	3,40	397
Eisenach	42621	9270	7695	33351	12047	9233	6808	5263	118260	2,77	3,27	1026
Eisenberg	13074	3241	2698	9833	3696	2703	1987	1447	34951	2,67	3,22	320
Erfurt	17435	3319	2685	14116	4812	3661	2920	2723	51520	2,95	3,41	281
Gera	25547	6149	5066	19398	7253	5327	3970	2848	68717	2,69	3,23	616
Gotha	56267	13329	11066	42938	16265	12054	8594	6025	150936	2,68	3,20	1400
Greiz	25920	7428	6369	18492	7778	5140	3430	2144	64155	2,48	3,07	703
Heiligenstadt	13326	2719	2317	10607	2888	2545	2450	2724	41786	3,14	3,68	803
Hildburghausen	20735	4007	3306	16728	5224	4207	3770	3527	62661	3,02	3,51	630
Ilmenau	25663	6313	5339	19350	7701	5618	3831	2200	66263	2,58	3,10	1055
Jena	12695	2641	2168	10054	3262	2677	2091	2024	37174	2,93	3,43	457
Langensalza	17004	3525	2962	13479	4507	3390	2881	2701	50016	2,94	3,45	270
Lobenstein	9982	2175	1817	7807	2579	1976	1783	1469	28757	2,88	3,40	425
Meiningen	24496	5082	4165	19414	6330	4902	4343	3839	71979	2,94	3,45	269
Mühlhausen	34989	8328	7032	26661	9630	6964	5493	4574	96792	2,77	3,32	1303
Neuhaus am Rennweg	16157	4132	3466	12025	4768	3705	2237	1315	41063	2,54	3,07	131
Nordhausen	42885	9952	8202	32933	12294	9491	6783	4365	115071	2,68	3,19	1087
Pößneck	21037	5046	4181	15991	5976	4311	3131	2573	57168	2,72	3,26	614
Rudolstadt	25422	5516	4591	19906	6854	5519	4212	3321	71513	2,81	3,32	1161
Saalfeld	21859	4639	3851	17220	6019	4768	3716	2717	61382	2,81	3,30	410
Schleiz	12286	2756	2321	9530	3220	2549	1938	1823	34991	2,85	3,38	247
Schmalzkalden	25318	5969	4914	19349	7263	5771	4154	2161	66524	2,63	3,13	264
Schmölln	14630	3775	3236	10855	4186	2887	2152	1630	38751	2,65	3,22	428
Sömmerda	23805	5208	4232	18597	6501	5063	3825	3208	67334	2,83	3,34	539
Sondershausen	20398	4399	3651	15999	5389	4213	3480	2917	58634	2,87	3,39	507
Sonneberg	24445	5560	4721	18885	7148	5790	3660	2287	64738	2,65	3,13	325
Stadtröda	11513	2274	1924	9239	2975	2613	2092	1559	33314	2,89	3,36	446
Suhl	20919	5155	4233	15764	6276	4714	3064	1710	53829	2,57	3,09	504
Weimar	15276	3206	2612	12070	4012	3033	2533	2492	45034	2,95	3,47	728
Worbis	22663	4563	3864	18100	5323	4420	4288	4069	69243	3,06	3,57	691
Zeulenrode	16431	4423	3702	12008	4893	3347	2254	1514	41751	2,54	3,11	395
Land insgesamt	1001957	234571	194546	767386	279508	213313	158212	116353	2731917	2,73	3,25	27167

Thüringen

4 Privathaushalte

4.1 Privathaushalte nach Haushaltsgröße sowie Personen in Gemeinschaftsunterkünften

Kreis	Privathaushalte								Personen in Privat- haus- halten	Zahl der Personen je		Personen in Gemein- schafts- unter- künften
	ins- gesamt	davon								Privat- haushalt insgesamt	Mehr- personen- haushalt	
		Einpersonenhaushalte		Mehrpersonenhaushalte								
		ins- gesamt	darunter weiblich	zu- sammen	davon mit ... Personen							
					2	3	4	5 u. mehr				
31.12.1981												
Stkrs. Erfurt	82964	21559	15826	61405	22771	19903	13909	4822	208712	2,52	3,05	3300
Stkrs. Gera	50439	13099	9564	37340	14021	12685	8282	2352	124925	2,48	2,99	1867
Stkrs. Jena	39453	9538	7142	29915	10134	9561	8033	2187	102231	2,59	3,10	2715
Stkrs. Suhl	18455	3845	2870	14610	4762	4955	3796	1097	49276	2,67	3,11	573
Stkrs. Weimar	24704	6719	5052	17985	6655	5629	4158	1543	61909	2,51	3,07	1816
Altenburg	44242	11701	9009	32541	12658	10387	7050	2446	109722	2,48	3,01	1293
Apolda	19543	5171	3990	14372	5320	4483	3217	1352	49565	2,54	3,09	536
Arnstadt	25663	6392	4969	19271	6960	5849	4611	1851	66470	2,59	3,12	749
Artern	21335	5226	4095	16109	5585	4969	3902	1653	55971	2,62	3,15	457
Bad Salzungen	32859	6895	5337	25964	8683	7814	6636	2831	89574	2,73	3,18	591
Eisenach	44282	10446	8083	33836	12116	10971	7635	3114	114982	2,60	3,09	1196
Eisenberg	13231	3350	2643	9881	3703	3005	2306	867	33679	2,55	3,07	332
Erfurt	17103	3542	2722	13561	4513	3913	3409	1726	47590	2,78	3,25	386
Gera	24278	6459	4976	17819	6799	5565	3949	1506	60742	2,50	3,05	574
Gotha	56231	13820	10823	42411	15757	13562	9366	3726	143911	2,56	3,07	1679
Greiz	24631	7326	5953	17305	7158	5291	3588	1268	58684	2,38	2,97	669
Heiligenstadt	14375	3035	2450	11340	3272	3078	3166	1824	41523	2,89	3,39	663
Hildburghausen	21626	4679	3745	16947	5591	4851	4352	2153	59559	2,75	3,24	587
Ilmenau	27320	7080	5649	20240	7450	6596	4716	1478	68598	2,51	3,04	760
Jena	12923	2840	2224	10083	3359	3000	2550	1174	35182	2,72	3,21	412
Lengsfelde	17183	3911	3066	13272	4549	3960	3142	1621	46383	2,70	3,20	357
Lobenstein	10562	2431	1945	8131	2727	2509	2044	851	28190	2,67	3,17	508
Meiningen	25281	5437	4288	19844	6530	5880	5105	2329	69296	2,74	3,22	390
Mühlhausen	35101	8558	6829	26543	9520	7933	6331	2759	91842	2,62	3,14	1031
Neuhaus am Rennweg	15749	4338	3542	11411	4599	3808	2296	708	37915	2,41	2,94	121
Nordhausen	42460	9957	7895	32503	12009	10297	7215	2982	110093	2,59	3,08	1253
Pößneck	21130	5287	4147	15843	5769	4828	3710	1536	54486	2,58	3,11	495
Rudolstadt	26290	6243	4854	20047	7294	6187	4706	1860	68309	2,60	3,10	1286
Seisfeld	22709	5427	4234	17282	6203	5259	4097	1723	59341	2,61	3,12	475
Schleiz	12307	2951	2386	9356	3331	2813	2227	985	32331	2,63	3,14	330
Schmalkalden	25807	6630	5256	19177	7225	6229	4421	1302	64433	2,50	3,01	633
Schmölln	13604	4050	3271	9554	3797	2799	2084	874	33153	2,44	3,05	371
Sömmerda	24926	5628	4351	19298	6607	5825	4831	2035	68862	2,68	3,17	582
Sondershausen	20524	4678	3673	15846	5464	4984	3759	1639	54573	2,66	3,15	472
Sonneberg	24407	6283	5092	18124	7143	6049	3672	1260	60223	2,47	2,98	482
Stadtröda	11928	2548	2007	9380	2989	2814	2580	997	32620	2,73	3,21	405
Suhl	18364	4763	3758	13601	5346	4323	2947	985	45545	2,48	3,00	519
Weimar	15708	3353	2569	12355	3996	3469	3245	1645	43758	2,79	3,27	678
Worbis	25419	5298	4326	20121	5794	5500	5723	3104	73208	2,88	3,38	602
Zeulenroda	16322	4683	3673	11639	4647	3547	2560	885	39628	2,43	3,00	415
Land insgesamt	1041438	255176	198284	786262	282806	245080	185326	73050	2694994	2,59	3,10	32560

Gebäude- und Wohnungszählungen

Thüringen

5 Wohngebäude

5.1 Wohngebäude, Anzahl der darin befindlichen Wohneinheiten und Wohnfläche

Kreis	Wohngebäude			Davon enthielten					
	ins- gesamt	Wohn- einheiten	Wohn- fläche (1000 m²)	1 Wohneinheit		2 Wohneinheiten		3 u. m. Wohneinheiten	
				zu- sammen	Wohn- einheiten	zu- sammen	Wohn- einheiten	zu- sammen	Wohn- einheiten
15.03.1961									
Stkrs. Erfurt	14264	56440	3244	3252	3252	3045	6090	7967	47098
Stkrs. Gera	8903	35646	1784	1775	1775	1750	3500	5378	30371
Stkrs. Jena	8487	23901	1486	3230	3230	1592	3184	3665	17487
Stkrs. Weimar	6439	18044	1169	2070	2070	1406	2812	2963	13162
Altenburg	13772	37350	1926	4216	4216	4137	8274	5419	24860
Apolda	7723	17315	958	2928	2928	2541	5082	2254	9305
Arnstadt	9307	20164	1139	3500	3500	3669	7338	2138	9326
Artern	10806	18431	899	5756	5756	3706	7412	1344	5263
Bad Salzungen	13906	24256	1380	6445	6445	5757	11514	1704	6297
Eisenach	17643	35972	2160	7644	7644	6100	12200	3899	16128
Eisenberg	5451	12011	603	1875	1875	2115	4230	1461	5906
Erfurt	10242	15932	926	5418	5418	4225	8450	599	2064
Gera	10303	23448	1155	3067	3067	4442	8884	2794	11497
Gotha	21988	46748	2622	7971	7971	8877	17754	5140	21023
Greiz	8345	23934	1157	1874	1874	2888	5776	3583	16284
Heiligenstadt	7338	11548	750	4172	4172	2432	4864	734	2512
Hildburghausen	10655	18157	1093	4981	4981	4547	9094	1127	4082
Ilmenau	10178	21437	1085	2814	2814	5022	10044	2342	8579
Jena	6064	11047	658	2991	2991	2009	4018	1064	4038
Langensalza	9178	15287	878	5082	5082	3050	6100	1046	4105
Lobenstein	5300	8873	498	2657	2657	2114	4228	529	1988
Meiningen	10946	20023	1205	5278	5278	4149	8298	1519	6447
Mühlhausen	15805	30227	1683	7305	7305	5525	11050	2975	11872
Neuhaus am Rennweg	7152	14879	698	1962	1962	3507	7014	1683	5903
Nordhausen	17190	34946	1992	6795	6795	7221	14442	3174	13709
Pößneck	8640	18788	1042	3197	3197	3057	6114	2386	9477
Rudolstadt	9386	20808	1212	3521	3521	3456	6912	2409	10375
Saalfeld	7883	17487	977	2999	2999	2655	5310	2229	9178
Schleiz	6323	10623	654	3663	3663	1809	3618	851	3342
Schmalkalden	11241	21406	1099	3441	3441	6151	12302	1649	5663
Schmölln	5750	12700	660	2188	2188	1945	3890	1617	6622
Sömmerda	11827	19272	1057	7291	7291	3107	6214	1429	5767
Sondershausen	10194	16775	895	5482	5482	3659	7318	1053	3975
Sonneberg	9834	22385	1123	2736	2736	4387	8774	2711	10875
Stadtroda	4766	8828	484	1895	1895	2125	4250	746	2683
Suhl	12845	26179	1324	4069	4069	6118	12236	2658	9874
Weimar	8501	12893	860	5140	5140	2735	5470	626	2283
Worbis	12366	19157	1095	6759	6759	4891	9782	716	2616
Zeulenroda	6887	15337	734	1974	1974	2911	5822	2002	7541
Land insgesamt	393828	838654	46367	159413	159413	144832	289664	89583	389577

Thüringen

5 Wohngebäude

5.1 Wohngebäude, Anzahl der darin befindlichen Wohneinheiten und Wohnfläche

Kreis	Wohngebäude			Davon enthielten					
	ins- gesamt	Wohn- einheiten	Wohn- fläche (1000m²)	1 Wohneinheit		2 Wohneinheiten		3 u. m. Wohneinheiten	
				zu- sammen	Wohn- einheiten	zu- sammen	Wohn- einheiten	zu- sammen	Wohn- einheiten
01.01.1971									
Stkrs. Erfurt	15503	64640	3889	4351	4351	2615	5230	8537	55059
Stkrs. Gera	9565	39879	2166	2399	2399	1492	2984	5674	34496
Stkrs. Jena	9329	30892	1904	3658	3658	1478	2956	4193	24278
Stkrs. Suhl	3771	11367	640	1265	1265	1155	2310	1351	7792
Stkrs. Weimar	6810	19326	1325	2638	2638	1070	2140	3102	14548
Altenburg	13948	40119	2278	4663	4663	3541	7082	5744	28374
Apolda	7876	18327	1108	3260	3260	2266	4532	2350	10535
Arnstadt	10024	23855	1482	3833	3833	3507	7014	2684	13008
Artern	11424	20686	1203	5982	5982	3723	7446	1719	7258
Bad Salzungen	14838	27800	1859	7334	7334	5313	10626	2191	9840
Eisenach	18033	39318	2565	7835	7835	5735	11470	4463	20013
Eisenberg	5543	12337	726	2160	2160	1867	3734	1516	6443
Erfurt	10312	16215	1064	5959	5959	3454	6908	899	3348
Gera	10418	24160	1409	3617	3617	3924	7848	2877	12695
Gotha	22454	49771	3139	8661	8661	8245	16490	5548	24620
Greiz	8390	24612	1319	2196	2196	2579	5158	3615	17258
Heiligenstadt	7445	12662	914	4245	4245	2290	4580	910	3837
Hildburghausen	10942	19749	1412	5238	5238	4135	8270	1569	6241
Ilmenau	10519	23874	1376	2996	2996	4652	9304	2871	11574
Jena	6255	12031	806	3107	3107	1965	3930	1183	4994
Langensalza	9246	16165	1118	5364	5364	2563	5126	1319	5675
Lobenstein	5450	9242	662	3027	3027	1746	3492	677	2723
Meiningen	11286	22571	1509	5299	5299	3902	7804	2085	9468
Mühlhausen	16132	31644	1997	8039	8039	4920	9840	3173	13765
Neuhaus am Rennweg	7279	15173	881	2320	2320	3284	6568	1675	6285
Nordhausen	17911	39369	2453	7687	7687	6394	12788	3830	18894
Pößneck	8706	19829	1232	3236	3236	2988	5976	2482	10617
Rudolstadt	9850	23316	1488	3995	3995	3024	6048	2831	13273
Saalfeld	8333	20186	1249	3268	3268	2581	5162	2484	11756
Schleiz	6456	11578	818	3530	3530	1888	3776	1038	4272
Schmalkalden	11746	23208	1375	3891	3891	5703	11406	2152	7911
Schmölln	6018	13764	788	2150	2150	2042	4084	1826	7530
Sömmerda	12308	22129	1406	7419	7419	3232	6464	1657	8246
Sondershausen	10570	18748	1230	6313	6313	2829	5658	1428	6777
Sonneberg	10115	23387	1386	3160	3160	4122	8244	2833	11983
Stadtroda	5145	10807	723	2429	2429	1715	3430	1001	4948
Suhl	9704	19440	1151	3310	3310	4606	9212	1788	6918
Weimar	8798	14075	969	5245	5245	2652	5304	901	3526
Worbis	12765	21113	1443	7614	7614	3961	7922	1190	5577
Zeulenroda	6937	15864	882	2153	2153	2678	5356	2106	8355
Land insgesamt	408154	923228	57344	174846	174846	131836	263672	101472	484710

Thüringen

5 Wohngebäude

5.1 Wohngebäude, Anzahl der darin befindlichen Wohneinheiten und Wohnfläche

Kreis	Wohngebäude			Davon enthielten					
	ins- gesamt	Wohn- einheiten	Wohn- fläche . (1000 m²)	1 Wohneinheit		2 Wohneinheiten		3 u. m. Wohneinheiten	
				zu- sammen	Wohn- einheiten	zu- sammen	Wohn- einheiten	zu- sammen	Wohn- einheiten
31.12.1981									
Stkrs. Erfurt	15698	82336	4954	4645	4645	2274	4548	8779	73143
Stkrs. Gera	10625	53155	3122	2999	2999	1529	3058	6097	47098
Stkrs. Jena	9865	39184	2504	4138	4138	1342	2684	4385	32362
Stkrs. Suhl	4926	18797	1095	2001	2001	1284	2568	1641	14228
Stkrs. Weimar	7404	23572	1618	3084	3084	981	1962	3339	18526
Altenburg	14515	44309	2721	5887	5887	3130	6260	5498	32162
Apolda	8337	19773	1315	3903	3903	2211	4422	2223	11448
Arnstadt	10709	25728	1717	4757	4757	3318	6636	2634	14335
Artern	12239	20614	1402	7867	7867	2963	5926	1409	6821
Bad Salzungen	15924	31154	2238	7668	7668	5973	11946	2283	11540
Eisenach	18947	44285	3034	8374	8374	5998	11996	4575	23915
Eisenberg	6049	13005	868	2809	2809	1781	3562	1459	6634
Erfurt	10936	16560	1263	7006	7006	3155	6310	775	3244
Gera	10866	24443	1597	4615	4615	3590	7180	2661	12648
Gotha	23632	55139	3675	10030	10030	7744	15488	5858	29621
Greiz	8764	24889	1483	2988	2988	2486	4972	3290	16929
Heiligenstadt	7896	14093	1081	4647	4647	2316	4632	933	4814
Hildburghausen	11816	21016	1701	6188	6188	4006	8012	1622	6816
Ilmenau	11424	27304	1776	4242	4242	4429	8858	2753	14204
Jena	6696	12779	936	3605	3605	1916	3832	1175	5342
Langensalza	9803	16801	1276	6156	6156	2399	4798	1248	5847
Lobenstein	5924	10102	795	3630	3630	1609	3218	685	3254
Meiningen	12352	24935	1800	6103	6103	4081	8162	2168	10670
Mühlhausen	16926	35159	2392	8620	8620	5034	10068	3272	16471
Neuhaus am Rennweg	7618	15403	1021	2954	2954	3214	6428	1450	6021
Nordhausen	18631	42366	2783	8934	8934	5919	11838	3778	21594
Pößneck	9311	21296	1441	3958	3958	2942	5884	2411	11454
Rudolstadt	10365	25680	1706	4247	4247	3277	6554	2841	14879
Saalfeld	8952	22296	1463	3785	3785	2646	5292	2521	13219
Schleiz	6911	12444	943	3752	3752	2161	4322	998	4370
Schmalkalden	12915	24673	1680	5453	5453	5568	11136	1894	8084
Schmölln	6335	13218	867	2966	2966	1813	3626	1556	6626
Sömmerda	12958	24282	1724	8452	8452	2824	5648	1682	10182
Sondershausen	10955	20243	1431	6911	6911	2580	5160	1464	8172
Sonneberg	10746	24017	1596	3947	3947	4216	8432	2583	11638
Stadtroda	5736	12001	861	2932	2932	1770	3540	1034	5529
Suhl	9387	17450	1201	4374	4374	3641	7282	1372	5794
Weimar	9584	15344	1178	6254	6254	2470	4940	860	4150
Worbis	13799	23336	1773	9494	9494	3118	6236	1187	7606
Zeulenroda	7396	16507	1035	2861	2861	2682	5364	1853	8282
Land insgesamt	433872	1029688	69066	207236	207236	126390	252780	100246	569672

Thüringen

5 Wohngebäude

5.2 Wohngebäude und Anzahl der darin befindlichen Wohneinheiten nach Eigentumsform der Gebäude

Kreis	Wohngebäude		Davon waren im							
			Volkseigentum		Genoss.Eigentum		Privateigentum		Sonstigen Eigentum	
	ins-gesamt	Wohn-einheiten	zu-sammen	Wohn-einheiten	zu-sammen	Wohn-einheiten	zu-sammen	Wohn-einheiten	zu-sammen	Wohn-einheiten
15.03.1961										
Stkrs. Erfurt	14264	56440	1588	7667	828	4543	11700	43752	148	478
Stkrs. Gera	8903	35646	1293	6855	278	1616	7292	27046	40	129
Stkrs. Jena	8487	23901	863	3840	831	2964	6561	15918	232	1179
Stkrs. Weimar	6439	18044	1118	3599	174	899	5002	13024	145	522
Altenburg	13772	37350	2205	7935	362	1590	11046	27317	159	508
Apolda	7723	17315	531	1604	136	582	6907	14545	149	584
Arnstadt	9307	20164	767	2592	229	587	8226	16734	85	251
Artern	10806	18431	758	2019	220	555	9730	15628	98	229
Bad Salzungen	13906	24256	1120	3128	316	756	12364	20075	106	297
Eisenach	17643	35972	1432	5106	330	819	15723	29603	158	444
Eisenberg	5451	12011	435	1300	160	455	4805	10142	51	114
Erfurt	10242	15932	448	885	110	251	9556	14522	128	274
Gera	10303	23448	975	3411	175	400	9066	19425	87	212
Gotha	21988	46748	1425	4574	775	2206	19622	39513	166	455
Greiz	8345	23934	781	3121	207	894	7279	19708	78	211
Heiligenstadt	7338	11548	494	1020	93	183	6636	10153	115	192
Hildburghausen	10655	18157	672	1806	75	185	9846	16051	62	115
Ilmenau	10178	21437	757	2103	160	657	9202	18528	59	149
Jena	6064	11047	450	1216	79	188	5482	9538	53	105
Langensalza	9178	15287	456	1165	124	270	8467	13583	131	269
Lobenstein	5300	8873	348	982	74	120	4797	7585	81	186
Meiningen	10946	20023	563	1634	175	499	10102	17660	106	230
Mühlhausen	15805	30227	1135	3164	327	1190	14202	25591	141	282
Neuhaus am Rennweg	7152	14879	471	1298	129	276	6515	13227	37	78
Nordhausen	17190	34946	1826	5267	637	2421	14505	26814	222	444
Pößneck	8640	18788	747	2156	112	349	7728	16156	53	127
Rudolstadt	9386	20808	904	3647	208	674	8193	16289	81	198
Saalfeld	7883	17487	1066	3355	287	1195	6474	12815	56	122
Schleiz	6323	10623	464	1581	37	101	5760	8829	62	112
Schmalkalden	11241	21406	557	1579	117	227	10491	19447	76	153
Schmölln	5750	12700	428	1313	122	385	5123	10865	77	137
Sömmerda	11827	19272	1060	2814	297	756	10253	15318	217	384
Sondershausen	10194	16775	696	1689	168	451	9248	14480	82	155
Sonneberg	9834	22385	707	2289	253	671	8824	19300	50	125
Stadtroda	4766	8828	350	970	96	226	4281	7547	39	85
Suhl	12845	26179	907	2923	247	724	11595	22337	96	195
Weimar	8501	12893	634	1309	140	276	7591	11069	136	239
Worbis	12366	19157	601	1380	116	324	11540	17292	109	161
Zeulenroda	6887	15337	539	1702	87	289	6219	13253	42	93
Land insgesamt	393828	838654	32571	105998	9291	31754	347953	690679	4013	10223

Thüringen

5 Wohngebäude

5.2 Wohngebäude und Anzahl der darin befindlichen Wohneinheiten nach Eigentumsform der Gebäude

Kreis	Wohngebäude		Davon waren im							
	ins- gesamt	Wohn- einheiten	Volkseigentum		Genoss.Eigentum		Privateigentum		Sonstigen Eigentum	
			zu- sammen	Wohn- einheiten	zu- sammen	Wohn- einheiten	zu- sammen	Wohn- einheiten	zu- sammen	Wohn- einheiten
01.01.1971										
Stkrs. Erfurt	15503	64640	2878	17388	1346	9319	11208	37709	71	224
Stkrs. Gera	9565	39879	1966	11881	561	3812	7005	24074	33	112
Stkrs. Jena	9329	30892	1518	10003	1076	4965	6711	15843	24	81
Stkrs. Suhl	3771	11367	697	4367	247	1479	2808	5481	19	40
Stkrs. Weimar	6810	19326	1336	5396	272	1754	5178	12106	24	70
Altenburg	13948	40119	2545	11038	693	3935	10665	24958	45	188
Apolda	7876	18327	765	2697	266	1312	6785	14137	60	181
Arnstadt	10024	23855	1097	4609	527	2450	8366	16705	34	91
Artern	11424	20686	906	3004	431	1388	10072	16263	15	31
Bad Salzungen	14838	27800	1412	5013	559	2301	12853	20448	14	38
Eisenach	18033	39318	1861	7340	598	2521	15538	29367	36	90
Eisenberg	5543	12337	528	1838	194	738	4794	9697	27	64
Erfurt	10312	16215	488	1254	151	461	9667	14490	6	10
Gera	10418	24160	1129	4604	253	932	9017	18576	19	48
Gotha	22454	49771	1971	7306	970	3684	19443	38617	70	164
Greiz	8390	24612	974	4364	360	1764	7036	18406	20	78
Heiligenstadt	7445	12662	652	1913	204	692	6579	10037	10	20
Hildburghausen	10942	19749	889	2786	155	480	9883	16451	15	32
Ilmenau	10519	23874	913	3302	274	1307	9284	19137	48	128
Jena	6255	12031	575	1929	134	508	5530	9565	16	29
Langensalza	9246	16165	722	2353	230	650	8262	13085	32	77
Lobenstein	5450	9242	444	1393	153	405	4838	7396	15	48
Meiningen	11286	22571	865	3202	241	964	10164	18365	16	40
Mühlhausen	16132	31644	1631	5131	546	2557	13890	23789	65	167
Neuhaus am Rennweg	7279	15173	522	1749	169	541	6563	12799	25	84
Nordhausen	17911	39369	2216	8005	1019	5221	14626	26027	50	116
Pößneck	8706	19829	864	2840	228	912	7590	16009	24	68
Rudolstadt	9850	23316	1152	5199	377	1685	8293	16333	28	99
Saalfeld	8333	20186	1404	5219	498	2458	6402	12433	29	76
Schleiz	6456	11578	593	1998	92	350	5755	9184	16	46
Schmalkalden	11746	23208	637	2075	225	763	10849	20289	35	81
Schmölln	6018	13764	569	1958	143	572	5278	11154	28	80
Sömmerda	12308	22129	1165	4287	568	2315	10549	15461	26	66
Sondershausen	10570	18748	925	3332	335	1332	9296	14052	14	32
Sonneberg	10115	23387	844	3190	376	1383	8875	18757	20	57
Stadtroda	5145	10807	508	2421	242	1087	4375	7265	20	34
Suhl	9704	19440	680	2184	216	826	8782	16366	26	64
Weimar	8798	14075	803	2043	277	622	7699	11375	19	35
Worbis	12765	21113	805	3183	268	1086	11674	16808	18	36
Zeulenroda	6937	15864	668	2413	152	694	6090	12686	27	71
Land insgesamt	408154	923228	43117	176207	15626	72225	348272	671700	1139	3096

Thüringen

5 Wohngebäude

5.2 Wohngebäude und Anzahl der darin befindlichen Wohneinheiten nach Eigentumsform der Gebäude

Kreis	Wohngebäude		Davon waren im							
			Volkseigentum		Genoss.Eigentum		Privateigentum		Sonstigen Eigentum	
	ins-gesamt	Wohn-einheiten	zu-sammen	Wohn-einheiten	zu-sammen	Wohn-einheiten	zu-sammen	Wohn-einheiten	zu-sammen	Wohn-einheiten
31.12.1981										
Stkrs. Erfurt	15698	82336	4037	31911	2018	21533	9379	27780	264	1112
Stkrs. Gera	10625	53155	3353	25256	1124	11260	6110	16508	38	131
Stkrs. Jena	9865	39184	2453	18515	1439	9249	5901	11184	72	236
Stkrs. Suhl	4926	18797	977	8105	487	4925	3428	5695	34	72
Stkrs. Weimar	7404	23572	1959	9509	518	4359	4737	9153	190	551
Altenburg	14515	44309	3453	18725	966	6251	9973	19014	123	319
Apolda	8337	19773	1183	5185	372	2497	6703	11888	79	203
Arnstadt	10709	25728	1271	6046	722	3748	8566	15580	150	354
Artern	12239	20614	1085	3803	428	1721	10548	14656	178	434
Bad Salzungen	15924	31154	1595	6501	644	3085	13488	21126	197	442
Eisenach	18947	44285	2526	11651	825	4855	15482	27564	114	215
Eisenberg	6049	13005	808	3120	224	887	4960	8884	57	114
Erfurt	10936	16560	521	1596	190	636	10120	14084	105	244
Gera	10866	24443	1391	6011	363	1806	9016	16434	96	192
Gotha	23632	55139	2830	12831	1309	6690	19232	34931	261	687
Greiz	8764	24889	1408	6787	465	2791	6810	15092	81	219
Heiligenstadt	7896	14093	765	2766	239	1320	6719	9677	173	330
Hildburghausen	11816	21016	1074	3610	184	757	10482	16525	76	124
Ilmenau	11424	27304	1283	5713	480	3806	9485	17272	176	513
Jena	6696	12779	764	2888	203	837	5656	8910	73	144
Langensalza	9803	16801	923	3406	260	914	8537	12322	83	159
Lobenstein	5924	10102	619	2270	206	653	5039	7039	60	140
Meiningen	12352	24935	1262	5432	275	1369	10678	17831	137	303
Mühlhausen	16926	35159	1988	7504	702	4217	14076	23054	160	384
Neuhaus am Rennweg	7618	15403	656	2344	220	1058	6713	11941	29	60
Nordhausen	18631	42366	2452	10538	1213	7372	14734	24029	232	427
Pößneck	9311	21296	1186	4800	313	1895	7734	14438	78	163
Rudolstadt	10365	25680	1480	7485	468	2505	8310	15421	107	269
Saalfeld	8952	22296	1545	6618	596	3360	6744	12167	67	151
Schleiz	6911	12444	815	2779	140	532	5880	8997	76	136
Schmalkalden	12915	24673	836	3078	330	1683	11663	19742	86	170
Schmölln	6335	13218	784	2927	342	1094	5153	9080	56	117
Sömmerda	12958	24282	1319	5878	715	3823	10789	14323	135	258
Sondershausen	10955	20243	1179	4888	456	2112	9160	12915	160	328
Sonneberg	10746	24017	1021	4272	331	1712	9313	17847	81	186
Stadtroda	5736	12001	666	3129	306	1376	4713	7377	51	119
Suhl	9387	17450	864	2844	217	920	8217	13521	89	165
Weimar	9584	15344	868	2733	295	1108	8315	11318	106	185
Worbis	13799	23336	1130	5422	345	1933	12135	15685	189	296
Zeulenroda	7396	16507	857	3393	224	1324	6267	11680	48	110
Land insgesamt	433872	1029688	57186	282269	21154	133973	350965	602684	4567	10762

Thüringen

5 Wohngebäude

5.3 Wohngebäude nach dem Baujahr

Kreis	Wohn- gebäude insgesamt	Darunter waren errichtet ...				
		vor 1870	1870 bis 1899	1900 bis 1918	1919 bis 1945	nach 1945
15.03.1961						
Stkrs. Erfurt	14264	2256	2687	3018	4952	1351
Stkrs. Gera	8903	1358	2925	1354	2446	820
Stkrs. Jena	8487	724	1017	2108	3961	677
Stkrs. Weimar	6439	808	1128	1299	2834	370
Altenburg	13772	5150	2794	1955	2780	1093
Apolda	7723	2975	2079	835	1455	379
Arnstadt	9307	3871	1776	1162	1661	837
Artern	10806	4929	2012	1128	1633	1104
Bad Salzungen	13906	4101	1685	2092	4104	1924
Eisenach	17643	5592	2944	2698	4724	1685
Eisenberg	5451	2302	1058	710	855	526
Erfurt	10242	5131	1836	887	1572	816
Gera	10303	4721	1813	1123	1672	974
Gotha	21988	9592	3864	2614	4335	1583
Greiz	8345	3291	2107	892	1546	509
Heiligenstadt	7338	3203	1077	878	1515	665
Hildburghausen	10655	3940	1947	1403	2321	1044
Ilmenau	10178	3314	1701	1730	2751	682
Jena	6064	2965	1007	652	956	484
Langensalza	9178	4565	1819	880	1131	783
Lobenstein	5300	1968	1142	597	1081	512
Meiningen	10946	4905	1664	1310	2141	926
Mühlhausen	15805	6492	3250	1828	3123	1112
Neuhaus am Rennweg	7152	2029	1460	1559	1577	527
Nordhausen	17190	5554	2783	2233	4773	1847
Pößneck	8640	3217	1881	1077	1925	540
Rudolstadt	9386	3834	1541	1057	1927	1027
Saalfeld	7883	1818	1399	1258	2349	1059
Schleiz	6323	2955	1209	696	1039	424
Schmalkalden	11241	3379	1595	1878	3214	1175
Schmölln	5750	2910	1150	577	749	364
Sömmerda	11827	5835	1755	1029	2274	934
Sondershausen	10194	4485	2038	1176	1615	880
Sonneberg	9834	2348	1987	1800	2915	784
Stadtroda	4766	2223	897	500	798	348
Suhl	12845	3628	1970	2187	4006	1054
Weimar	8501	4079	1644	769	1268	741
Worbis	12366	5592	2183	1493	2099	999
Zeulenroda	6887	2865	1398	1012	1283	329
Land insgesamt	393828	144904	72222	53454	89360	33888

Thüringen

5 Wohngebäude

5.3 Wohngebäude nach dem Baujahr

Kreis	Wohn- gebäude insgesamt	Darunter waren errichtet ...					
		vor 1870	1870 bis 1899	1900 bis 1918	1919 bis 1945	1946 bis 1960	1961 bis 1970
01.01.1971							
Stkrs. Erfurt	15503	1949	3293	2615	5186	1572	884
Stkrs. Gera	9565	1209	2686	1473	2607	865	712
Stkrs. Jena	9329	686	1036	2146	4106	776	574
Stkrs. Suhl	3771	647	504	606	1278	298	436
Stkrs. Weimar	6810	719	1160	1394	2869	417	238
Altenburg	13948	4531	2931	1965	2800	1149	555
Apolda	7876	2379	2250	1106	1456	417	262
Arnstadt	10024	3839	1769	1202	1785	856	564
Artern	11424	4296	2344	1258	1637	1178	708
Bad Salzungen	14838	3578	1939	2068	3996	2050	1195
Eisenach	18033	4432	3261	2850	4895	1771	813
Eisenberg	5543	1964	1201	763	831	490	293
Erfurt	10312	3611	2648	1040	1693	852	466
Gera	10418	4187	2018	1209	1640	945	412
Gotha	22454	8196	4603	2727	4425	1568	867
Greiz	8390	2827	2306	864	1591	489	300
Heiligenstadt	7445	2732	1267	804	1485	657	490
Hildburghausen	10942	3680	2086	1431	2205	1024	513
Ilmenau	10519	3064	1945	1719	2709	643	432
Jena	6255	2563	1333	602	955	503	298
Langensalza	9246	3871	2018	958	1185	812	398
Lobenstein	5450	1834	1122	613	1076	505	299
Meiningen	11286	4344	1986	1345	2143	917	551
Mühlhausen	16132	5369	3713	2030	3215	1196	578
Neuhaus am Rennweg	7279	1776	1659	1564	1560	470	234
Nordhausen	17911	4979	2962	2352	4836	1915	840
Pößneck	8706	2798	1954	1140	1988	566	252
Rudolstadt	9850	3633	1589	1127	1930	1061	505
Saalfeld	8333	1643	1444	1212	2407	1091	531
Schleiz	6456	2593	1337	796	1062	430	234
Schmalkalden	11746	2932	1775	1955	3212	1187	674
Schmölln	6018	2702	1393	645	738	368	166
Sömmerda	12308	4735	2605	997	2338	980	633
Sondershausen	10570	3815	2216	1263	1691	1107	472
Sonneberg	10115	2151	2050	1819	2849	792	446
Stadtroda	5145	2005	1006	503	790	400	437
Suhl	9704	2599	1514	1690	2697	747	442
Weimar	8798	3580	1929	843	1274	757	412
Worbis	12765	4805	2355	1482	2119	1075	923
Zeulenroda	6937	2615	1494	981	1283	348	212
Land insgesamt	408154	125868	80701	55157	90542	35244	20251

Thüringen

6 Wohneinheiten

6.1 Wohneinheiten nach Anzahl der Räume (einschl. Küchen)

Kreis	Wohn- einheiten insgesamt	Davon mit ... Räumen							Räume insgesamt
		1	2	3	4	5	6 und mehr		
							Wohn- einheiten	Räume	
01.01.1971									
Stkrs. Erfurt	65153	818	4768	20254	26185	9690	3438	21991	246297
Stkrs. Gera	40342	901	5098	15795	12591	4657	1300	8294	140425
Stkrs. Jena	31236	888	1284	8013	13366	5583	2102	13546	122420
Stkrs. Suhl	11466	208	891	3740	4456	1656	515	3400	42714
Stkrs. Weimar	19632	547	1352	4616	5885	4790	2442	15725	80314
Altenburg	41093	322	3977	13803	15250	5615	2126	13862	152622
Apolda	18491	414	2253	5992	5584	2710	1538	10206	68988
Arnstadt	24174	444	2071	6568	8886	3900	2305	15261	94595
Artern	20926	759	2683	6382	6531	3036	1535	9814	76389
Bad Salzungen	28273	573	2430	7501	9222	4571	3976	26268	113947
Eisenach	39859	550	3065	10276	13726	7578	4664	30573	160875
Eisenberg	12671	288	1594	4264	4006	1547	972	6523	46550
Erfurt	16408	230	1643	4190	4963	2888	2494	16263	66641
Gera	24782	445	3836	8321	7276	3039	1865	12406	89785
Gotha	50668	560	3685	13375	17757	9963	5328	34629	203527
Greiz	24992	411	4495	9448	6985	2532	1121	7355	85700
Heiligenstadt	12761	106	1391	3036	3618	2338	2272	14924	53082
Hildburghausen	20099	354	1852	4802	6178	3617	3296	21829	83090
Ilmenau	24449	373	2642	7186	8731	3767	1750	11290	92264
Jena	12270	201	1244	3337	3817	1899	1772	12217	49680
Langensalza	16366	221	1372	4184	4980	2921	2688	17774	67816
Lobenstein	9464	109	1046	2127	2810	1673	1699	11515	39702
Meiningen	22935	517	2440	6106	7240	3981	2651	17381	89961
Mühlhausen	31947	612	3120	9321	10661	5072	3161	20323	123142
Neuhaus am Rennweg	15625	275	2139	4474	4943	2406	1388	9031	58808
Nordhausen	39901	679	3230	12037	13868	6126	3961	25998	155350
Pößneck	20198	425	2720	6627	5982	2595	1849	12752	75401
Rudolstadt	23826	424	2228	7263	7424	3617	2870	19481	93931
Saalfeld	20557	255	2029	5952	6998	3331	1992	13678	80494
Schleiz	11817	163	1451	3168	3445	1753	1837	12537	47651
Schmalkalden	23659	486	2958	7353	7774	3439	1649	10681	87433
Schmölln	14377	192	1975	4966	4438	1813	993	6645	52502
Sömmerda	22387	634	2204	5792	7632	3603	2522	16491	87452
Sondershausen	19020	383	1780	5262	6116	3250	2229	14506	74949
Sonneberg	23757	315	2930	7222	7862	3415	2013	13198	89562
Stadtroda	11025	117	970	2779	3876	1852	1431	9756	44914
Suhl	19782	300	1991	5829	6868	3226	1568	10039	75410
Weimar	14320	214	1386	3394	4258	2677	2391	16066	59651
Worbis	21384	339	2200	5914	6328	3542	3061	20115	85618
Zeulenroda	16147	279	2950	5824	4518	1628	948	6306	56169
Land insgesamt	938239	16331	95373	276493	313034	147296	89712	590649	3615821

Thüringen

6 Wohneinheiten

6.1 Wohneinheiten nach Anzahl der Räume (einschl. Küchen)

Kreis	Wohn- einheiten insgesamt	Davon mit ... Räumen							Räume insgesamt
		1	2	3	4	5	6 und mehr		
							Wohn- einheiten	Räume	
31.12.1981									
Stkrs. Erfurt	82520	611	7721	24225	35133	10898	3932	24835	308585
Stkrs. Gera	53305	3096	3986	17525	19682	7594	1422	8887	189228
Stkrs. Jena	39335	2250	1295	8588	17222	7656	2324	14727	152499
Stkrs. Suhl	18843	578	1198	4811	8282	3006	968	6143	71708
Stkrs. Weimar	23688	386	1308	6044	8192	5139	2619	16733	96330
Altenburg	44617	211	3053	13800	17817	6887	2849	18165	171585
Apolda	19803	357	1531	5966	6783	3266	1900	12476	77255
Arnstadt	25806	440	1559	6684	9666	4646	2811	18367	103871
Artern	20647	295	1396	5226	7090	4112	2528	16069	83754
Bad Salzungen	31402	602	1820	7472	11087	5667	4754	31276	130617
Eisenach	44335	376	2589	11102	16471	8591	5206	33866	181565
Eisenberg	13039	169	1086	3859	4343	2193	1389	8956	51211
Erfurt	16790	145	928	3712	5101	3658	3246	21130	72961
Gera	24593	298	2275	7731	8215	3912	2162	13930	94391
Gotha	55442	400	3131	14544	20470	11057	5840	37452	224911
Greiz	25009	350	3021	8758	8280	3225	1375	8806	90717
Heiligenstadt	14121	170	901	2941	4455	2778	2876	19029	61534
Hildburghausen	21246	223	1195	4401	6465	4272	4690	31328	94364
Ilmenau	27483	234	2067	6887	10603	4955	2737	17710	109926
Jena	12852	154	735	3107	4224	2563	2069	13815	54471
Langensalza	16916	151	847	3844	5321	3376	3377	22140	73681
Lobenstein	10178	55	559	2072	3253	1991	2248	15069	45425
Meiningen	25034	480	1804	6082	8664	4483	3521	23077	102482
Mühlhausen	35248	760	2476	9526	12356	6244	3886	24924	139858
Neuhaus am Rennweg	15594	241	1160	3956	5349	2889	1999	13066	63336
Nordhausen	42468	839	2460	11771	16053	7107	4238	27402	168221
Pößneck	21402	291	1780	6144	7174	3871	2142	14278	84612
Rudolstadt	25866	431	2080	7494	8823	4128	2910	19460	102465
Saalfeld	22418	248	1745	5874	8382	3819	2350	15588	89571
Schleiz	12517	159	981	3101	4115	2198	1963	13106	51980
Schmalkalden	24843	288	1748	6372	8926	4355	3154	20500	100879
Schmölln	13605	123	1081	4238	4535	2243	1385	9018	53372
Sömmerda	24405	386	1452	5700	8660	4645	3562	23003	101258
Sondershausen	20315	492	1208	5052	6763	3914	2886	18728	83414
Sonneberg	24194	193	1772	6644	8536	4274	2775	18004	97187
Stadtroda	12050	146	792	3033	4208	2320	1551	10251	49512
Suhl	17642	171	941	4227	6394	3542	2367	15376	73396
Weimar	15446	69	870	3335	4757	3303	3112	20608	67965
Worbis	23411	337	1234	5136	6921	4847	4936	32686	102818
Zeulenroda	16553	198	1864	5658	5262	2395	1176	7643	61566
Land insgesamt	1034981	17403	71649	276642	374033	182019	113235	737627	4134481

Thüringen

6 Wohneinheiten

6.2 Wohneinheiten nach Anzahl der Wohnräume

Kreis	Wohn- einheiten insgesamt	Davon mit ... Wohnräumen						Wohn- räume insgesamt
		1	2	3	4	5 und mehr		
						Wohn- einheiten	Wohn- räume	

15.03.1961								
Stkrs. Erfurt	57693	3826	17487	23546	9023	3811	20436	165966
Stkrs. Gera	36366	4953	17025	10052	3246	1090	5802	87945
Stkrs. Jena	24270	992	6871	10101	4365	1941	10505	73002
Stkrs. Weimar	18416	1217	5149	5969	4320	1761	9496	56198
Altenburg	38499	2664	13261	14244	5894	2436	13257	108751
Apolda	17710	1921	5945	5563	2787	1494	8338	49986
Arnstadt	20829	1505	5469	7740	3775	2340	13037	63800
Artern	18816	2249	6453	6087	2724	1303	6961	51273
Bad Salzungen	24921	2483	7094	8526	4236	2582	14385	73578
Eisenach	36867	2689	9803	12783	7559	4033	22269	113149
Eisenberg	12243	1494	4510	3869	1496	874	4948	33053
Erfurt	16101	1752	4623	4801	2676	2249	12329	48434
Gera	23973	3022	9320	7088	2847	1696	9467	63781
Gotha	48102	2738	13170	17088	10322	4784	26133	147763
Greiz	24470	5076	10401	5975	2041	977	5394	57361
Heiligenstadt	11725	1295	2996	3515	2161	1758	9742	36218
Hildburghausen	18859	1699	5090	6001	3458	2611	14599	58313
Ilmenau	22178	2332	7067	7902	3588	1289	6976	61500
Jena	11490	1249	3577	3300	1623	1741	10202	34997
Langensalza	15664	1291	4622	4895	2630	2226	12402	48142
Lobenstein	9166	1255	2771	2472	1402	1266	7268	27089
Meiningen	20318	1822	5745	6586	3712	2453	13545	61463
Mühlhausen	30601	3400	10322	9824	4513	2542	13708	85276
Neuhaus am Rennweg	15330	2193	5318	4821	2127	871	4758	40558
Nordhausen	35821	2624	11570	12601	5674	3352	18542	104805
Pößneck	19250	2495	6871	5325	2547	2012	11690	54090
Rudolstadt	21379	1900	7188	6376	3327	2588	14857	63569
Saalfeld	18016	1938	5589	5851	2874	1764	10284	52449
Schleiz	10880	1048	3296	2948	1605	1983	11482	34386
Schmalkalden	21821	2763	7073	7541	3149	1295	7009	59137
Schmölln	13489	1394	5421	3941	1565	1168	6589	36908
Sömmerda	19597	2113	5724	6279	3325	2156	11840	57538
Sondershausen	17091	1811	5584	5503	2733	1460	7974	48394
Sonneberg	22868	3383	7971	7032	2961	1521	8383	60648
Stadtroda	9166	944	2929	2735	1454	1104	6381	27204
Suhl	26851	2555	8331	9796	4642	1527	8250	75423
Weimar	13258	1109	3477	3878	2381	2413	13709	42930
Worbis	19454	2002	6016	5816	3404	2216	12258	57356
Zeulenroda	15721	1910	6286	4737	1791	997	5584	41441
Land insgesamt	859269	85106	277415	283107	135957	77684	430789	2463874

Thüringen

6 Wohneinheiten

6.2 Wohneinheiten nach Anzahl der Wohnräume

Kreis	Wohn- einheiten insgesamt	Davon mit ... Wohnräumen						Wohn- räume insgesamt
		1	2	3	4	5 und mehr		
						Wohn- einheiten	Wohn- räume	
01.01.1971								
Stkrs. Erfurt	65153	4504	21098	26354	9739	3458	18650	183368
Stkrs. Gera	40342	3710	17857	12726	4717	1332	7126	103596
Stkrs. Jena	31236	1720	8337	13453	5609	2117	11514	92703
Stkrs. Suhl	11466	863	3853	4466	1721	563	2987	31838
Stkrs. Weimar	19632	1384	4970	5985	4828	2465	13368	61959
Altenburg	41093	2474	15181	15547	5716	2175	11896	114237
Apolda	18491	1756	6672	5735	2764	1564	8774	52135
Arnstadt	24174	1782	7089	9013	3959	2331	13050	71885
Artern	20926	2483	7113	6676	3084	1570	8429	57502
Bad Salzungen	28273	2348	7934	9362	4626	4003	22400	87206
Eisenach	39859	2828	10796	13891	7645	4699	26059	122732
Eisenberg	12671	1546	4544	4042	1562	977	5562	34570
Erfurt	16408	1389	4522	5052	2928	2517	13867	51168
Gera	24782	2856	9379	7535	3110	1902	10676	67335
Gotha	50668	2783	14366	18048	10079	5392	29584	155559
Greiz	24992	3854	10340	7113	2554	1131	6279	62368
Heiligenstadt	12761	1423	3078	3639	2342	2279	12686	40550
Hildburghausen	20099	1703	5117	6283	3674	3322	18667	64149
Ilmenau	24449	2345	7665	8868	3808	1763	9598	69109
Jena	12270	1068	3605	3894	1916	1787	10520	38144
Langensalza	16366	1075	4529	5080	2966	2716	15220	52457
Lobenstein	9464	953	2265	2842	1692	1712	9874	30651
Meiningen	22935	2312	6585	7353	4011	2674	14836	68421
Mühlhausen	31947	2817	9987	10813	5131	3199	17334	93088
Neuhaus am Rennweg	15625	1934	4863	5004	2417	1407	7722	44062
Nordhausen	39901	2512	13051	14111	6228	3999	22225	118084
Pößneck	20198	2304	7285	6108	2622	1879	10982	56668
Rudolstadt	23826	2415	7417	7470	3634	2890	16669	70864
Saalfeld	20557	1749	6367	7078	3355	2008	11769	60906
Schleiz	11817	1206	3456	3538	1760	1857	10801	36573
Schmalkalden	23659	2819	7780	7925	3463	1672	9102	65108
Schmölln	14377	1253	5729	4550	1841	1004	5694	39419
Sömmerda	22387	2055	6326	7804	3648	2554	14110	66821
Sondershausen	19020	1505	5730	6238	3288	2259	12394	57225
Sonneberg	23757	2715	7580	7968	3463	2031	11259	66890
Stadtroda	11025	996	2841	3880	1870	1438	8348	34146
Suhl	19782	1740	6305	6989	3198	1550	8492	56601
Weimar	14320	1182	3689	4341	2701	2407	13734	46121
Worbis	21384	2326	6052	6366	3564	3076	17109	64893
Zeulenroda	16147	2201	6652	4670	1657	967	5441	41584
Land insgesamt	938239	82888	298005	317810	148890	90646	504807	2732695

Thüringen

6 Wohneinheiten

6.2 Wohneinheiten nach Anzahl der Wohnräume

Kreis	Wohn- einheiten insgesamt	Davon mit ... Wohnräumen						Wohn- räume insgesamt
		1	2	3	4	5 und mehr		
						Wohn- einheiten	Wohn- räume	
31.12.1981								
Stkrs. Erfurt	82520	7430	24791	35350	10974	3975	21140	228098
Stkrs. Gera	53305	5502	18855	19856	7667	1425	7487	140935
Stkrs. Jena	39335	3025	8973	17286	7710	2341	12499	116168
Stkrs. Suhl	18843	1538	4979	8334	3020	972	5206	53784
Stkrs. Weimar	23688	1448	6191	8244	5169	2636	14206	73444
Altenburg	44617	2183	14587	17993	6973	2881	15487	128715
Apolda	19803	1302	6407	6875	3306	1913	10653	58618
Arnstadt	25806	1451	7054	9771	4698	2832	15673	79337
Artern	20647	1027	5724	7188	4145	2563	13732	64351
Bad Salzungen	31402	1667	7976	11233	5746	4780	26664	100966
Eisenach	44335	2165	11659	16593	8681	5237	28823	138809
Eisenberg	13039	862	4179	4387	2216	1395	7602	38847
Erfurt	16790	650	3996	5185	3693	3266	17991	56960
Gera	24593	1486	8549	8389	3983	2186	11897	71580
Gotha	55442	2278	15432	20691	11146	5895	31913	171712
Greiz	25009	2003	9896	8446	3273	1391	7520	67745
Heiligenstadt	14121	683	3215	4526	2807	2890	16238	48157
Hildburghausen	21246	968	4663	6583	4315	4717	26793	74096
Ilmenau	27483	1693	7284	10730	5013	2763	15115	83618
Jena	12852	595	3295	4296	2589	2077	11789	42218
Langensalza	16916	594	4086	5402	3434	3400	18889	57597
Lobenstein	10178	420	2189	3295	2020	2254	12857	35620
Meiningen	25034	1661	6537	8775	4520	3541	19670	78810
Mühlhausen	35248	2209	10237	12552	6323	3927	21271	106902
Neuhaus am Rennweg	15594	929	4198	5494	2943	2030	11228	48807
Nordhausen	42468	1901	12755	16308	7224	4280	23401	128632
Pößneck	21402	1358	6681	7295	3906	2162	12242	64471
Rudolstadt	25866	1834	7949	8972	4168	2943	16723	78043
Saalfeld	22418	1415	6317	8467	3849	2370	13345	68191
Schleiz	12517	681	3449	4177	2234	1976	11211	40257
Schmalkalden	24843	1380	6822	9047	4408	3186	17521	77318
Schmölln	13605	592	4687	4651	2275	1400	7715	40734
Sömmerda	24405	1264	6083	8770	4693	3595	19620	78132
Sondershausen	20315	1154	5429	6853	3961	2918	16017	64432
Sonneberg	24194	1654	6832	8609	4317	2782	15275	73688
Stadtroda	12050	612	3255	4276	2347	1560	8749	38087
Suhl	17642	750	4438	6500	3563	2391	13135	56513
Weimar	15446	792	3421	4784	3325	3124	17559	52845
Worbis	23411	1252	5373	6963	4863	4960	27894	80233
Zeulenroda	16553	1175	6358	5402	2427	1191	6549	46354
Land insgesamt	1034981	63583	294801	378548	183924	114125	629299	3153824

Thüringen

6 Wohneinheiten

6.3 Wohneinheiten nach Ausstattungsmerkmalen

Kreis	Wohn- einheiten insgesamt	Und zwar mit					
		Anschluß an das öffentliche Netz für			Innen- toilette	Bad/ Dusche	Fern-/ Zentral- heizung
		Wasser	Gas	Kanali- sation			
15.03.1961							
Stkrs. Erfurt	57693	50123	45668	44880	29114	17404	1122
Stkrs. Gera	36366	30986	29142	28282	11382	8755	1322
Stkrs. Jena	24270	23234	20491	20784	15275	9491	1020
Stkrs. Weimar	18416	16966	13942	10671	12431	6953	347
Altenburg	38499	26583	13620	2907	10678	6914	250
Apolda	17710	13015	7784	9228	4584	3388	199
Arnstadt	20829	15517	9597	7513	4774	3272	209
Artern	18816	10554	2067	2719	2284	2009	182
Bad Salzungen	24921	21450	6709	425	6286	4561	430
Eisenach	36867	29914	17422	20949	11738	7341	700
Eisenberg	12243	8207	3595	5791	2407	1991	73
Erfurt	16101	5120	722	1294	1081	1315	41
Gera	23973	13465	3179	9896	4886	3934	160
Gotha	48102	32682	22816	20222	14461	6899	570
Greiz	24470	15442	11109	12744	4910	3367	232
Heiligenstadt	11725	8452	0	2744	2117	1658	95
Hildburghausen	18859	12856	2403	151	4781	2088	227
Ilmenau	22178	19397	12226	4840	6940	3491	357
Jena	11490	8738	1391	431	1926	1820	106
Langensalza	15664	6320	4514	4233	2398	1584	55
Lobenstein	9166	6019	10	3623	3407	1274	72
Meiningen	20318	16174	4772	2817	5106	3005	153
Mühlhausen	30601	19083	12412	14430	6859	4583	447
Neuhaus am Rennweg	15330	12168	9531	225	4618	1752	223
Nordhausen	35821	23026	12713	12568	9756	6883	718
Pößneck	19250	14263	7593	11131	5394	2965	218
Rudolstadt	21379	17478	10676	13390	8446	6002	332
Saalfeld	18016	15445	6930	11358	8586	5159	369
Schleiz	10880	6364	1928	1474	3019	1714	107
Schmalkalden	21821	18529	4281	215	4483	3199	301
Schmölln	13489	6038	5030	22	1951	1497	90
Sömmerda	19597	10853	1478	7040	4494	3142	207
Sondershausen	17091	9872	3042	2878	2818	2218	179
Sonneberg	22868	17559	11142	317	7021	3623	251
Stadtroda	9166	6587	0	4444	2347	1766	96
Suhl	26851	24126	11618	923	9462	4903	401
Weimar	13258	8650	1061	4422	1841	1694	111
Worbis	19454	8591	2282	819	1666	1802	168
Zeulenroda	15721	10381	3930	8485	2503	1973	135
Land insgesamt	859269	620227	338826	311285	248230	157389	12275

Thüringen

6 Wohneinheiten

6.3 Wohneinheiten nach Ausstattungsmerkmalen

Kreis	Wohn- einheiten insgesamt	Und zwar mit					
		Anschluß an das öffentliche Netz für			Innen- toilette	Bad/ Dusche	Fern-/ Zentral- heizung
		Wasser	Gas	Kanali- sation			
01.01.1971							
Stkrs. Erfurt	65153	60317	54019	58350	38814	30979	8252
Stkrs. Gera	40342	36661	33407	36473	16473	16047	4600
Stkrs. Jena	31236	30367	26726	27721	21594	17879	8504
Stkrs. Suhl	11466	10974	9283	9827	6882	6529	2983
Stkrs. Weimar	19632	18580	15026	15060	13285	10052	2720
Altenburg	41093	34546	17077	16249	14425	14007	1285
Apolda	18491	15745	9287	11864	4667	6352	720
Arnstadt	24174	21037	13739	18576	8334	8875	1874
Artern	20926	15850	2612	7254	4640	6481	780
Bad Salzungen	28273	26867	10720	22957	11085	12083	2536
Eisenach	39859	36465	19941	16574	14889	14430	2518
Eisenberg	12671	10538	4027	8977	3185	3940	411
Erfurt	16408	9593	1005	1926	2303	4508	612
Gera	24782	19174	3429	15334	5936	7850	782
Gotha	50668	41878	28060	37676	16295	15360	3003
Greiz	24992	20053	11522	17803	5884	6244	765
Heiligenstadt	12761	11215	44	4073	4031	5262	852
Hildburghausen	20099	17627	3299	14359	5985	6660	1601
Ilmenau	24449	22560	15984	20244	7606	7750	1320
Jena	12270	10758	1843	8938	3342	4269	668
Langensalza	16366	11041	5470	10586	4024	4976	739
Lobenstein	9464	8018	134	6870	3622	3614	451
Meiningen	22935	20980	6269	17067	7101	8038	1451
Mühlhausen	31947	25306	14373	21826	9005	10400	1684
Neuhaus am Rennweg	15625	14073	11786	9880	4388	4272	1087
Nordhausen	39901	32646	18248	21475	15703	15987	4042
Pößneck	20198	17069	7886	14793	5748	5807	713
Rudolstadt	23826	21343	13176	18872	11002	10480	1229
Saalfeld	20557	18966	9138	16025	9829	9487	1143
Schleiz	11817	9765	2220	6941	3217	4161	539
Schmalkalden	23659	22038	5431	17152	6360	7650	1558
Schmölln	14377	10456	5351	31	2702	3608	461
Sömmerda	22387	16757	1624	13168	7899	9103	2038
Sondershausen	19020	15553	5836	11990	5718	7018	895
Sonneberg	23757	21552	13151	16795	8040	8549	1585
Stadtroda	11025	10030	19	8439	4630	5551	1995
Suhl	19782	18485	7866	15292	5876	6262	1256
Weimar	14320	11957	1663	8742	3567	5013	926
Worbis	21384	16430	4762	13506	5464	8257	2852
Zeulenroda	16147	12970	4130	12148	3028	4386	751
Land insgesamt	938239	806240	419583	631833	336578	348176	74181

Thüringen

6 Wohneinheiten

6.3 Wohneinheiten nach Ausstattungsmerkmalen

Kreis	Wohn- einheiten insgesamt	Und zwar mit					
		Anschluß an das öffentliche Netz für			Innen- toilette	Bad/ Dusche	Fern-/ Zentral- heizung
		Wasser	Gas	Kanali- sation			
31.12.1981							
Stkrs. Erfurt	82520	80806	52993	76952	62921	60838	31103
Stkrs. Gera	53305	51854	31663	48848	34242	38205	20998
Stkrs. Jena	39335	38939	28629	34271	31710	31868	17995
Stkrs. Suhl	18843	18584	10644	17692	14812	16133	10685
Stkrs. Weimar	23688	23243	16575	22051	19147	18230	7546
Altenburg	44617	42381	17216	35353	25461	29878	9257
Apolda	19803	18807	9308	17849	10579	13410	3822
Arnstadt	25806	24581	14497	21266	14180	17519	4621
Artern	20647	18709	3052	10704	9820	13097	3028
Bad Salzungen	31402	30432	11547	26621	18276	24304	7459
Eisenach	44335	42884	19606	36771	25498	30791	9755
Eisenberg	13039	12258	4091	9730	6205	8237	2003
Erfurt	16790	14367	1026	5947	7098	11166	3115
Gera	24593	22474	3122	17877	10573	15877	2804
Gotha	55442	52244	30458	44318	29507	35585	11647
Greiz	25009	23349	10397	19400	9805	14546	3870
Heiligenstadt	14121	13560	0	5598	8833	10860	2778
Hildburghausen	21246	20415	3639	18504	10720	15583	3989
Ilmenau	27483	26583	18372	23477	14614	19737	7176
Jena	12852	12222	2454	10417	6283	8887	1971
Langensalza	16916	14844	5506	13011	8237	10736	2917
Lobenstein	10178	9729	231	8707	6613	7864	1887
Meiningen	25034	24171	6936	22588	13242	17688	5100
Mühlhausen	35248	31964	14804	26425	18250	23121	6636
Neuhaus am Rennweg	15594	14860	11628	9744	6848	10740	2575
Nordhausen	42468	39184	18590	26979	25879	29719	10740
Pößneck	21402	20145	7431	17501	10682	13584	4258
Rudolstadt	25866	24722	13415	21084	15866	18910	4543
Saalfeld	22418	21663	9226	18844	14130	16980	4118
Schleiz	12517	11698	2098	9161	5542	8635	1519
Schmalkalden	24843	23879	6017	21810	11218	18175	5681
Schmölln	13605	12312	5150	9795	4872	7808	1573
Sömmerda	24405	22364	1766	17278	14958	18234	5716
Sondershausen	20315	18949	5658	7473	11526	14072	3596
Sonneberg	24194	23156	13091	17296	10939	16797	4105
Stadtroda	12050	11606	1723	9607	7306	9436	3803
Suhl	17642	17033	8208	15037	8336	12286	3041
Weimar	15446	14695	1992	12853	8553	11237	2756
Worbis	23411	21592	5266	6553	13643	17824	8294
Zeulenroda	16553	15401	3943	13449	6352	10481	2833
Land insgesamt	1034981	982659	431968	808841	593276	729078	251313

Thüringen

6 Wohneinheiten

6.4 Wohneinheiten in Wohngebäuden nach dem Baujahr der Gebäude

Kreis	Wohn- einheiten insgesamt	Darunter waren errichtet ...				
		vor 1870	1870 bis 1899	1900 bis 1918	1919 bis 1945	nach 1945

15.03.1961

Stkrs. Erfurt	56440	6373	12928	16961	15359	4819
Stkrs. Gera	35646	3932	14591	7442	5672	4009
Stkrs. Jena	23901	1601	3488	7314	8668	2630
Stkrs. Weimar	18044	2362	3887	4675	6207	913
Altenburg	37350	10909	8987	7242	6310	3902
Apolda	17315	5271	5442	2392	3351	859
Arnstadt	20164	7357	4109	3336	3632	1730
Artern	18431	8017	3408	2455	2853	1698
Bad Salzungen	24256	6338	2875	4209	7526	3308
Eisenach	35972	8799	6846	7351	10172	2804
Eisenberg	12011	4493	2450	2242	1696	1130
Erfurt	15932	7732	2784	1539	2662	1215
Gera	23448	9188	4570	3518	3734	2438
Gotha	46748	17726	9584	7649	8797	2992
Greiz	23934	7075	7739	3579	4217	1324
Heiligenstadt	11548	4565	1660	1581	2675	1067
Hildburghausen	18157	6419	3342	2677	3951	1768
Ilmenau	21437	6360	3946	4114	5657	1360
Jena	11047	4804	1978	1658	1736	871
Langensalza	15287	7432	3083	1726	1931	1115
Lobenstein	8873	3100	1768	1158	1967	880
Meiningen	20023	7992	3598	3012	3897	1524
Mühlhausen	30227	10832	6938	4307	5870	2280
Neuhaus am Rennweg	14879	3927	2961	3489	3454	1048
Nordhausen	34946	9581	5717	5650	9157	4841
Pößneck	18788	6389	4630	2977	3796	996
Rudolstadt	20808	7408	3600	2599	3876	3325
Saalfeld	17487	3473	2947	3121	5163	2783
Schleiz	10623	4432	2072	1435	1877	807
Schmalkalden	21406	6132	3361	3927	5875	2111
Schmölln	12700	5214	3230	1875	1680	701
Sömmerda	19272	8860	2613	1860	4174	1765
Sondershausen	16775	6711	3265	2231	2811	1757
Sonneberg	22385	4786	4940	4924	5946	1789
Stadtroda	8828	3721	1633	1218	1542	714
Suhl	26179	7329	4067	5003	7462	2318
Weimar	12893	5749	2598	1355	2027	1164
Worbis	19157	7834	3309	2715	3572	1727
Zeulenroda	15337	5486	3446	2752	2938	715
Land insgesamt	838654	255709	174390	149268	184090	75197

Thüringen

6 Wohneinheiten

6.4 Wohneinheiten in Wohngebäuden nach dem Baujahr der Gebäude

Kreis	Wohn- einheiten insgesamt	Darunter waren errichtet ...					
		vor 1870	1870 bis 1899	1900 bis 1918	1919 bis 1945	1946 bis 1960	1961 bis 1970
01.01.1971							
Stkrs. Erfurt	64640	5154	15038	14165	15603	6583	8090
Stkrs. Gera	39879	3443	12571	7934	6182	4261	5394
Stkrs. Jena	30892	1624	3160	7492	9233	2909	6445
Stkrs. Suhl	11367	1492	1080	1589	2417	1056	3724
Stkrs. Weimar	19326	1995	3640	4772	6075	1026	1743
Altenburg	40119	9420	9480	7152	6352	4449	3207
Apolda	18327	4276	5495	3177	3299	980	1084
Arnstadt	23855	7208	4082	3592	3948	1874	3137
Artern	20686	7270	3944	2630	2956	1818	2044
Bad Salzungen	27800	5546	3223	4010	7308	3660	3971
Eisenach	39318	7182	7384	7695	10713	3057	3236
Eisenberg	12337	3698	2784	2315	1730	1050	753
Erfurt	16215	5471	3960	1694	2849	1329	908
Gera	24160	8136	4761	3704	3612	2502	1390
Gotha	49771	15273	10830	8006	9101	3054	3290
Greiz	24612	6004	7885	3452	4420	1403	1377
Heiligenstadt	12662	3963	1940	1443	2585	1102	1609
Hildburghausen	19749	6179	3847	2854	3818	1797	1245
Ilmenau	23874	6357	4503	4353	5761	1377	1483
Jena	12031	4351	2533	1535	1820	951	833
Langensalza	16165	6524	3309	1885	1984	1226	1216
Lobenstein	9242	2825	1725	1153	1892	891	755
Meiningen	22571	7478	4187	3315	4280	1716	1595
Mühlhausen	31644	8795	7188	4681	5943	2654	2314
Neuhaus am Rennweg	15173	3487	3282	3455	3256	1056	592
Nordhausen	39369	8363	5853	5849	9278	5116	4836
Pößneck	19829	5735	4796	3267	4127	1102	764
Rudolstadt	23316	7343	3565	2833	4011	3510	2007
Saalfeld	20186	3225	3066	2986	5358	2986	2531
Schleiz	11578	4135	2302	1726	1960	779	655
Schmalkalden	23208	5541	3667	4233	6047	2285	1403
Schmölln	13764	5059	3661	2075	1642	731	577
Sömmerda	22129	7076	3789	1863	4333	1970	3048
Sondershausen	18748	5616	3419	2432	2850	2847	1566
Sonneberg	23387	4394	4977	4881	5658	1976	1465
Stadtroda	10807	3256	1767	1159	1477	780	2347
Suhl	19440	5016	2943	3668	4989	1444	1332
Weimar	14075	5222	3011	1489	2088	1288	965
Worbis	21113	6660	3392	2498	3482	1822	3252
Zeulenroda	15864	5099	3508	2681	2952	832	768
Land insgesamt	923228	224891	185547	151693	187389	83249	88951

Thüringen

7 Durchschnittswerte

Kreis	Wohneinheiten	Wohnfläche	Wohnräume	Wohnfläche	Wohnräume
	je 1000 Einw. *)	je Wohneinheit		je Einwohner *)	
	Anzahl	m²	Anzahl	m²	Anzahl
15.03.1961					
Stkrs. Erfurt	310	57,5	2,88	17,4	0,89
Stkrs. Gera	359	50,1	2,42	17,6	0,87
Stkrs. Jena	298	62,2	3,01	18,3	0,90
Stkrs. Weimar	289	64,8	3,05	18,4	0,88
Altenburg	341	51,6	2,82	17,0	0,96
Apolda	330	55,3	2,82	17,9	0,93
Arnstadt	305	56,5	3,06	16,7	0,94
Artern	304	48,8	2,72	14,5	0,83
Bad Salzungen	289	56,9	2,95	16,0	0,85
Eisenach	317	60,0	3,07	18,6	0,97
Eisenberg	332	50,2	2,70	16,4	0,90
Erfurt	291	58,1	3,01	16,7	0,88
Gera	328	49,3	2,66	15,8	0,87
Gotha	314	56,1	3,07	17,1	0,96
Greiz	370	48,3	2,34	17,5	0,87
Heiligenstadt	269	65,0	3,09	17,2	0,83
Hildburghausen	294	60,2	3,09	17,0	0,91
Ilmenau	327	50,6	2,77	16,0	0,91
Jena	293	59,6	3,05	16,8	0,89
Langensalza	307	57,5	3,07	17,2	0,94
Lobenstein	315	56,1	2,96	17,1	0,93
Meiningen	286	60,2	3,03	16,9	0,86
Mühlhausen	311	55,7	2,79	17,1	0,87
Neuhaus am Rennweg	360	46,9	2,65	16,4	0,95
Nordhausen	318	57,0	2,93	17,7	0,93
Pößneck	318	55,5	2,81	17,2	0,89
Rudolstadt	314	58,2	2,97	17,8	0,93
Saalfeld	305	55,9	2,91	16,5	0,89
Schleiz	299	61,6	3,16	18,0	0,95
Schmalkalden	325	51,3	2,71	16,3	0,88
Schmölln	332	52,0	2,74	16,2	0,91
Sömmerda	294	54,9	2,94	15,9	0,86
Sondershausen	291	53,4	2,83	15,2	0,82
Sonneberg	353	50,1	2,65	17,3	0,94
Stadtroda	313	54,8	2,97	16,5	0,93
Suhl	336	50,6	2,81	16,6	0,94
Weimar	285	66,7	3,24	18,5	0,92
Worbis	289	57,2	2,95	16,3	0,85
Zeulenroda	362	47,9	2,64	16,9	0,96
Land insgesamt	315	55,3	2,87	17,0	0,90

*) Bevölkerungsstand am 31.12.1961.

Thüringen

7 Durchschnittswerte

Kreis	Wohneinheiten	Wohnfläche	Räume	Wohnräume	Wohnfläche	Räume	Wohnräume
	je 1000 Einw. *)		je Wohneinheit			je Einwohner *)	
	Anzahl	m²	Anzahl		m²	Anzahl	
01.01.1971							
Stkrs. Erfurt	332	60,2	3,78	2,81	19,8	1,25	0,93
Stkrs. Gera	362	54,3	3,48	2,57	19,4	1,26	0,93
Stkrs. Jena	354	61,6	3,92	2,97	21,6	1,39	1,05
Stkrs. Suhl	362	56,3	3,73	2,78	20,2	1,35	1,01
Stkrs. Weimar	309	68,6	4,09	3,16	20,8	1,26	0,97
Altenburg	367	56,8	3,71	2,78	20,4	1,36	1,02
Apolda	353	60,5	3,73	2,82	21,2	1,32	1,00
Arnstadt	345	62,1	3,91	2,97	21,2	1,35	1,03
Artern	349	58,2	3,65	2,75	20,0	1,27	0,96
Bad Salzungen	311	66,9	4,03	3,08	20,4	1,25	0,96
Eisenach	334	65,2	4,04	3,08	21,5	1,35	1,03
Eisenberg	359	58,8	3,67	2,73	20,6	1,32	0,98
Erfurt	317	65,6	4,06	3,12	20,5	1,29	0,99
Gera	357	58,3	3,62	2,72	20,3	1,29	0,97
Gotha	333	63,1	4,02	3,07	20,6	1,34	1,02
Greiz	385	53,6	3,43	2,50	20,3	1,32	0,96
Heiligenstadt	300	72,2	4,16	3,18	21,5	1,25	0,95
Hildburghausen	318	71,5	4,13	3,19	22,3	1,31	1,01
Ilmenau	363	57,6	3,77	2,83	20,4	1,37	1,03
Jena	326	67,0	4,05	3,11	21,4	1,32	1,01
Langensalza	325	69,2	4,14	3,21	22,2	1,35	1,04
Lobenstein	324	71,6	4,20	3,24	22,7	1,36	1,05
Meiningen	317	66,9	3,92	2,98	20,9	1,25	0,95
Mühlhausen	326	63,1	3,85	2,91	20,4	1,26	0,95
Neuhaus am Rennweg	379	58,1	3,76	2,82	21,4	1,43	1,07
Nordhausen	344	62,3	3,89	2,96	21,1	1,34	1,02
Pößneck	350	62,1	3,73	2,81	21,3	1,30	0,98
Rudolstadt	328	63,8	3,94	2,97	20,5	1,29	0,98
Saalfeld	333	61,9	3,92	2,96	20,2	1,30	0,99
Schleiz	335	70,7	4,03	3,09	23,2	1,35	1,04
Schmalkalden	354	59,2	3,70	2,75	20,6	1,31	0,97
Schmölln	367	57,3	3,65	2,74	20,1	1,34	1,01
Sömmerda	330	63,5	3,91	2,98	20,7	1,29	0,98
Sondershausen	322	65,6	3,94	3,01	20,8	1,27	0,97
Sonneberg	365	59,3	3,77	2,82	21,3	1,38	1,03
Stadtroda	327	66,9	4,07	3,10	21,4	1,33	1,01
Suhl	364	59,2	3,81	2,86	21,2	1,39	1,04
Weimar	313	68,8	4,17	3,22	21,2	1,30	1,01
Worbis	306	68,3	4,00	3,03	20,6	1,22	0,93
Zeulenroda	383	55,6	3,48	2,58	20,9	1,33	0,99
Land insgesamt	340	62,1	3,85	2,91	20,8	1,31	0,99

*) Bevölkerungsstand der Volkszählung am 01.01.1971.

Thüringen

7 Durchschnittswerte

Kreis	Wohneinheiten	Wohnfläche	Räume	Wohnräume	Wohnfläche	Räume	Wohnräume
	je 1000 Einw. *)		je Wohneinheit			je Einwohner *)	
	Anzahl	m²	Anzahl		m²	Anzahl	
31.12.1981							
Stkrs. Erfurt	389	60,2	3,74	2,76	23,4	1,46	1,08
Stkrs. Gera	420	58,7	3,55	2,64	24,6	1,49	1,11
Stkrs. Jena	375	63,9	3,88	2,95	23,9	1,45	1,11
Stkrs. Suhl	378	58,3	3,81	2,85	22,0	1,44	1,08
Stkrs. Weimar	372	68,6	4,07	3,10	25,4	1,51	1,15
Altenburg	402	61,4	3,85	2,88	24,5	1,55	1,16
Apolda	395	66,5	3,90	2,96	26,2	1,54	1,17
Arnstadt	384	66,7	4,03	3,07	25,5	1,55	1,18
Artern	366	68,0	4,06	3,12	24,8	1,48	1,14
Bad Salzungen	348	71,8	4,16	3,22	24,8	1,45	1,12
Eisenach	382	68,5	4,10	3,13	26,1	1,56	1,19
Eisenberg	383	66,7	3,93	2,98	25,5	1,51	1,14
Erfurt	350	76,3	4,35	3,39	26,3	1,52	1,19
Gera	401	65,3	3,84	2,91	26,0	1,54	1,17
Gotha	381	66,6	4,06	3,10	25,2	1,54	1,18
Greiz	421	59,6	3,63	2,71	25,0	1,53	1,14
Heiligenstadt	335	76,7	4,36	3,41	25,6	1,46	1,14
Hildburghausen	353	80,9	4,44	3,49	28,3	1,57	1,23
Ilmenau	396	65,0	4,00	3,04	25,6	1,58	1,21
Jena	361	73,2	4,24	3,28	26,3	1,53	1,19
Langensalza	362	75,9	4,36	3,40	27,3	1,58	1,23
Lobenstein	355	78,7	4,46	3,50	27,7	1,58	1,24
Meiningen	359	72,2	4,09	3,15	25,8	1,47	1,13
Mühlhausen	380	68,0	3,97	3,03	25,8	1,51	1,15
Neuhaus am Rennweg	410	66,3	4,06	3,13	26,8	1,67	1,28
Nordhausen	381	65,7	3,96	3,03	25,0	1,51	1,16
Pößneck	389	67,7	3,95	3,01	26,2	1,54	1,17
Rudolstadt	372	66,4	3,96	3,02	24,5	1,47	1,12
Saalfeld	375	65,6	4,00	3,04	24,5	1,50	1,14
Schleiz	383	75,8	4,15	3,22	28,9	1,59	1,23
Schmalkalden	382	68,1	4,06	3,11	25,8	1,55	1,19
Schmölln	406	65,6	3,92	2,99	25,9	1,59	1,22
Sömmerda	362	71,0	4,15	3,20	25,6	1,50	1,16
Sondershausen	369	70,7	4,11	3,17	26,0	1,52	1,17
Sonneberg	399	66,5	4,02	3,05	26,3	1,60	1,21
Stadtroda	365	71,7	4,11	3,16	26,1	1,50	1,15
Suhl	383	68,8	4,16	3,20	26,1	1,59	1,23
Weimar	348	76,8	4,40	3,42	26,5	1,53	1,19
Worbis	317	76,0	4,39	3,43	24,0	1,39	1,09
Zeulenroda	413	62,7	3,72	2,80	25,8	1,54	1,16
Land insgesamt	379	67,1	3,99	3,05	25,3	1,52	1,16

*) Bevölkerungsstand der Volkszählung am 31.12.1981.

A n h a n g

Kurzer Abriß der Volks- und Wohnungszählungen in der ehemaligen DDR

Die in der DDR durchgeführten Zählungen können in drei Gruppen zusammengefaßt werden.

Die erste Gruppe umfaßt die Zählungen, die - von ihren Erhebungsmerkmalen und ihrer Methodik her - auf gesamtdeutsche Ergebnisse orientiert waren. Dazu gehören die Gebäude- und Wohnungszählung vom 20. Juni 1950 und die Volks- und Berufszählung am 31. August 1950, die mit einer Arbeitsstättenzählung verbunden war und natürlich auch die am 29. Oktober 1946 erfolgte Volks- und Berufszählung. Nur ein Teil der besonders für 1950 vorliegenden Zählungsergebnisse ist seinerzeit der Öffentlichkeit zugänglich gemacht worden.

Zur zweiten Gruppe sind die Gebäude- und Wohnungszählung am 15. März 1961 und die Volks- und Berufszählung am 31. Dezember 1964 zu rechnen. Die VBZ erfolgte rund dreieinhalb Jahre nach dem Mauerbau und war in erster Linie als Bestandsaufnahme konzipiert, um die Auswirkungen der massenhaften Abwanderungen auf Bevölkerungszahl und -struktur, insbesondere auf die arbeitsfähige Bevölkerung zu ermitteln. Dafür spricht, daß schon mit den manuell ermittelten Schnellergebnissen ab Gemeinde aufwärts die Wohnbevölkerung nach Altersjahren und Geschlecht als neue Fortschreibungsgrundlage übernommen wurde. Die Stichproben-Vorwegaufbereitungen über die Privathaushalte nach der Größe und über die Struktur und Verteilung der wirtschaftlich Tätigen hatten ebenfalls den Charakter von Schnellergebnissen. Zudem sollten Verkürzungen im Frageprogramm eine schnelle Aufbereitung ermöglichen. So wurden weder die Allgemeinbildung noch die Facharbeiterausbildung ermittelt. Die Zählung beschränkte sich auf Hoch- und Fachschulabschlüsse. Dafür ermittelte die Zählung noch die Religionszugehörigkeit. Die Zählung von 1964 unterscheidet sich von den anderen Volkszählungen durch die sehr breite Veröffentlichung ihrer Ergebnisse. Es wurden mit Gesamt- und Bezirksergebnissen zwölf Bände und mit Kreis- und teilweise Gemeindecergebnissen je Bezirk zwei Bände öffentlich zugänglich gemacht.

Am 1. Dezember 1967 wurde das Gesetz über die Durchführung von Volks-, Berufs-, Wohnraum- und Gebäudezählungen verabschiedet. Mit dieser Rechtsgrundlage erreichte das Statistische Amt wieder die einheitliche Durchführung von Volkszählung und Wohnungszählung. Man war auch wieder in den international empfohlenen Rahmenterminen. Auf dieser Grundlage erfolgten die nächsten Zählungen mit Stichtag 1. Januar 1971 und 31. Dezember 1981, die der dritten Gruppe der Zählungen zugeordnet werden können. Diese beiden Zählungen sind im Frageprogramm und in den methodischen Festlegungen vergleichbar, und sie entsprechen auch weitestgehend den Empfehlungen der Konferenz Europäischer Statistiker. Bei folgenden Bereichen sind jedoch Einschränkungen festzustellen:

- Die Staatsangehörigkeit der Einwohner wurde nicht erfaßt. Das erfolgte zuletzt 1950. Eine erneute Fragestellung dieser Art war aus politischen Gründen nicht erwünscht.

- In der Zählung von 1981 fehlte die Erfassung des Merkmals "Baualter" des Wohngebäudes. Obgleich von der Regierung diese Frage durch Beschluß bestätigt war, wurde sie durch die SED-Führung ein halbes Jahr vor dem Zählungstermin untersagt. Zu dieser Zeit waren die Zähllisten bereits ausgedruckt. Damit war das Statistische Amt gezwungen, auf Handzettel die Zähler zu bitten, diese Angaben nicht zu ermitteln.
- Die inhaltlich-methodische Vergleichbarkeit zur Bundesstatistik ist für viele Merkmale vorhanden, jedoch dort nicht gegeben, wo auf DDR-Bedürfnisse ausgerichtete Systematiken (Wirtschaftszweige, Berufe und Tätigkeiten) verwandt wurden. In den Wohnraum- und Gebäudezählungen gibt es methodische Unterschiede hinsichtlich der Behandlung der Räume als Gruppierungsmerkmal der Wohnungsgrößen und in der Eigentumsstruktur.

Die Publikation der Zählungsergebnisse von 1971 und 1981 erreicht bei weitem nicht das Niveau der Zählung von 1964 hinsichtlich Umfang und Breite der Information. Beginnend mit den siebziger und dann immer ausgeprägter in den achtziger Jahren entstand ein Mißverhältnis zwischen den aufbereiteten und den für eine Veröffentlichung freigegebenen Zählungsergebnissen. Den Maßstab für Veröffentlichungen ohne Geheimhaltungsgrad bildete das Statistische Jahrbuch, wobei das Programm des Statistischen Jahrbuches durch die SED-Führung festgelegt wurde.

Ein besonderes Problem war für die DDR-Statistik die Erfassung von Beschäftigtenangaben für Armee und Grenztruppen, Polizei und Staatssicherheit, Zoll, Parteien und Massenorganisationen einschließlich Verlage und Druckereien dieser Einrichtungen sowie die Wismut-AG. Dieser sogenannte X-Bereich durfte durch die amtliche Statistik nicht mit der Arbeitskräfte- und Lohnstatistik befragt werden. Bei den Volks- und Berufszählungen war es jedoch unumgänglich, auch diese Personenkreise mit der Zählung zu erfassen. Damit war man in der Lage, die Zählungsangaben über die wirtschaftlich Tätigen den Angaben aus der entsprechenden jährlichen Berufstätigenerhebung gegenüberzustellen.

	Volkszählung	Berufstätigenzählung 1 000	Differenz
1970	8 214	7 769	45
1981	8 967	8 296	671

Diese Differenz kann aufgrund unterschiedlicher Stichtage und Abweichungen im Erhebungskonzept nicht unmittelbar als X-Bereich gedeutet werden. Eine Vergleichsrechnung, die die Unterschiede eliminiert, ergibt, daß der X-Bereich 1970 ca. 500 000 und 1981 ca. 715 000 Beschäftigte hatte. Damit wurde ein wesentliches volkswirtschaftliches Potential statistisch nicht erfaßt. Eine genaue Herausrechnung dieser Angaben aus den Zählungsergebnissen ist nur näherungsweise möglich. Bei den Zählungen ist der X-Bereich unter den Angaben

der wirtschaftlich Tätigen in den Nichtproduzierenden Bereichen und der Tätigkeitsgruppe "Sonstige Behördenangestellte" zu finden. Es erfolgte keine Vermischung der anderen Bereiche, Zweige und Berufe mit Angaben des X-Bereiches. Wehrpflichtige wurden den Zweigen und Tätigen zugeordnet, den sie zum Zeitpunkt ihrer Einberufung angehörten und wo sie im Regelfall nach Ableistung des Wehrdienstes die Arbeit wieder aufnahmen (etwa 55 bis 60 000 Personen).

Nachfolgend eine kurzgefaßte chronologische Übersicht der in der ehemaligen DDR durchgeführten Volks- und Berufszählungen sowie Gebäude- und Wohnungszählungen.

20. Juni 1950

Inhalt: - Wohnungszählung
- Gebäudezählung

Rechtsgrundlage: - Durchführungsbestimmung zur Anordnung über die Volkszählung 1950 vom 9. Mai 1950

Erhebungsvordrucke: - Grundstücks- und Gebäudeliste der Wohnungszählung am 20. Juni 1950

Veröffentlichung von Ergebnissen: - Statistisches Jahrbuch der DDR 1956

31. August 1950

Inhalt: - Volkszählung
- Berufszählung
- Zählung nichtlandwirtschaftlicher Arbeitsstätten (im folgenden nicht nachgewiesen)

Rechtsgrundlage: - Verordnung vom 25. Mai 1950 über die Durchführung einer Volks- und Berufszählung

- Erste Durchführungsbestimmung vom 29. Juli 1950 zur Verordnung über die Durchführung einer Volks- und Berufszählung

Erhebungsvordrucke: - Haushaltungsliste der Volks- und Berufszählung am 31. August 1950

Veröffentlichung von Ergebnissen: - Statistisches Jahrbuch der DDR 1955, 1956, 1957

15. März 1961

Inhalt: - Wohnungszählung
- Gebäudezählung

Rechtsgrundlage: - Beschluß des Ministerrates vom 13. Oktober 1960 über die Durchführung einer Wohnungszählung im März 1961

Erhebungsvordrucke: - Zählliste für die Wohnungszählung 1961

Veröffentlichung von Ergebnissen: - Statistisches Jahrbuch der DDR 1962, 1963

31. Dezember 1964

Inhalt: - Volkszählung
- Berufszählung

Rechtsgrundlage: - Gesetz vom 11. Dezember 1957 über die Durchführung einer Volks-, Berufs- und Wohnraumzählung

Das Gesetz bestimmte die Durchführung der Volks-, Berufs- und Wohnraumzählung mit Stichtag 15. Januar 1959. Mit Beschluß der Volkskammer vom 8. Dezember 1958 wurde die Zählung ausgesetzt und der Ministerrat ermächtigt, diese Zählung zu einem von ihm selbst festzulegenden späteren Termin durchzuführen.

- Beschluß des Ministerrates vom 22. Dezember 1962 über die Durchführung einer Volks- und Berufszählung am 31. Dezember 1964

- Fünfte Durchführungsbestimmung vom 1. April 1964 zum Gesetz über die Durchführung einer Volks-, Berufs- und Wohnraumzählung

Diese Durchführungsbestimmung regelte den Ablauf der Zählung in den Gemeinden, Kreisen und Bezirken.

Die 1. bis 3. Durchführungsbestimmung betraf die ausgesetzte Zählung am 15.01.1959; die 4. Durchführungsbestimmung regelte die Durchführung einer Probezählung am 29.06.1963 in Vorbereitung der Volks- und Berufszählung 1964.

Erhebungsvordrucke: - Haushaltsliste der Volks- und Berufszählung 31. Dezember 1964

- Anstaltsliste der Volks- und Berufszählung 31. Dezember 1964

Veröffentlichung von Ergebnissen:

- Staatsverlag der DDR

Verzeichnis der Gemeinden und Ortsteile, 1966

enthält für Gemeinden Angaben

zu Wohnbevölkerung, Geschlecht und Altersgruppen,

für Kreise und Bezirke Angaben

zu Wohnbevölkerung, Geschlecht und Altersjahren

. Ergebnisse der Volks- und Berufszählung am 31.12.1964, 1967

. Statistisches Jahrbuch der DDR 1966, 1967, 1968

- Herausgegeben von der Staatlichen Zentralverwaltung für Statistik als Schriftenreihe der Volks- und Berufszählung 1964

. Wohnbevölkerung nach Geschlecht, Alter und Gebiet (vorläufige Ergebnisse)

. Haushalte nach Art, Größe und Gebiet (vorläufige Ergebnisse)

. Wohnbevölkerung insgesamt nach Gemeinden (vorläufige Ergebnisse)

. Wohnbevölkerung nach Altersgruppen und Gemeinden (vorläufige Ergebnisse)

. Struktur der wirtschaftlich tätigen Wohnbevölkerung (Ergebnisse einer 20%-Stichprobenaufbereitung)

. Wohnbevölkerung nach Alter, Familienstand, Hoch- bzw. Fachschulabschluß, sozialer Gliederung und anderen Merkmalen

. Haushalte nach Art, Größe und Zusammensetzung

. Wirtschaftlich tätige und nicht wirtschaftlich tätige Wohnbevölkerung

. Wirtschaftlich tätige Wohnbevölkerung nach Stellung im Betrieb, Wirtschaftszweig und Eigentumsform der Arbeitsstätte; Arbeitspendler

. Wirtschaftlich Tätige nach Berufen

. Wirtschaftlich Tätige mit Hoch- und Fachschulabschluß

. Ergebnisse der Volks- und Berufszählung 1964 nach Bezirken (je Bezirk 2 Bde.)

Die Veröffentlichungsbände sind durch Ausleihe von der Bibliothek des Statistischen Bundesamtes erhältlich.

01. Januar 1971

Inhalt: - Volkszählung

- Berufszählung

- Wohnungszählung

- Gebäudezählung

Rechtsgrundlage: - Gesetz vom 1. Dezember 1967 über die Durchführung von Volks-, Berufs-, Wohnraum- und Gebäudezählungen in der DDR

Das Gesetz bestimmte die Durchführung nachfolgender Zählungen. Der Stichtag der nächsten Zählung wurde für den 1. Januar 1971 bestimmt. Der Ministerrat wurde ermächtigt, den jeweiligen Zählungstermin der künftigen Zählungen zu beschließen.

- Anordnung Nr. 2 vom 5. Januar 1970 zum Gesetz über die Durchführung von Volks-, Berufs-, Wohnraum- und Gebäudezählungen

Diese Anordnung regelte den Ablauf der Zählung in den Gemeinden, Kreisen und Bezirken.

Die Anordnung Nr. 1 betraf die Durchführung einer Probezählung am 30.04.1969.

- Erhebungsvordrucke:**
- Gebäudeliste VBWGZ am 1. Januar 1971
 - Wohnungsliste VBWGZ am 1. Januar 1971
 - Haushaltsliste VBWGZ am 1. Januar 1971
 - Individualblatt zur Zählung von Personen in Anstalten VBWGZ am 1. Januar 1971

Veröffentlichung von Ergebnissen:

- Statistisches Jahrbuch der DDR 1971, 1972, 1973, 1974
- Herausgegeben von der Staatlichen Zentralverwaltung für Statistik: Volks-, Berufs-, Wohnraum- und Gebäudezählung 1. Januar 1971
- Herausgegeben von der Staatlichen Zentralverwaltung für Statistik als Schriftenreihe der Volks-, Berufs-, Wohnraum- und Gebäudezählung 1971
 - . Wohnbevölkerung und Wohnungen nach Gebiet (vorläufige Ergebnisse)
 - . Wohngebäude und Wohnungen
 - . Wohnverhältnisse der Bevölkerung und der Haushalte
 - . Wohnbevölkerung und Haushalte
 - . Wirtschaftlich tätige und nicht wirtschaftlich tätige Wohnbevölkerung
 - . Struktur der Haushalte und Familien (Ergebnisse einer 5%-Stichprobenaufbereitung)

Die Veröffentlichungsbände sind durch Ausleihe von der Bibliothek des Statistischen Bundesamtes erhältlich.

31. Dezember 1981

- Inhalt:**
- Volkszählung
 - Berufszählung
 - Wohnungszählung
 - Gebäudezählung

Rechtsgrundlage: Anordnung vom 4. Dezember 1980 über die Vorbereitung und Durchführung der Volks-, Berufs-, Wohnraum- und Gebäudezählung am 31. Dezember 1981
Die Anordnung erfolgte aufgrund des Gesetzes vom 1. Dezember 1967 über die Durchführung von Volks-, Berufs-, Wohnraum- und Gebäudezählungen

- Erhebungsvordrucke:**
- Wohnungsliste VBWGZ am 31. Dezember 1981
 - Haushaltsliste VBWGZ am 31. Dezember 1981
 - Personenzählliste VBWGZ am 31. Dezember 1981
 - Zählliste für Gemeinschaftseinrichtungen VBWGZ am 31. Dezember 1981

Veröffentlichung von Ergebnissen:

- Statistisches Jahrbuch der DDR 1982, 1983, 1984, 1985
- Herausgegeben von der Staatlichen Zentralverwaltung für Statistik
 - . Volks-, Berufs-, Wohnraum- und Gebäudezählung am 31.12.1981
 - Ausgewählte Ergebnisse -
 - . Ausgewählte Ergebnisse der Wohnraum- und Gebäudezählung
 - . Ausgewählte Ergebnisse der Volks- und Berufszählung

Die Veröffentlichungsbände sind durch Ausleihe von der Bibliothek des Statistischen Bundesamtes erhältlich.

Die Volks- und Berufszählungen sowie Gebäude- und Wohnungszählungen in der ehemaligen DDR wurden im wesentlichen nach gleichen inhaltlich-methodischen und organisatorischen Grundsätzen durchgeführt. Ihre kurz gefaßte Beschreibung wird daher am Beispiel der Zählung vom 31. Dezember 1981 vorgenommen. Unterschiede im Frageprogramm zu den früheren Zählungen sind den im Anhang beigefügten Erhebungsunterlagen zu entnehmen.

Volks-, Berufs-, Wohnraum- und Gebäudezählung am 31. Dezember 1981

1. Erhebungsumfang

Die Zählung 1981 umfaßte zwei Erhebungsbereiche,

1. die Volks- und Berufszählung als Einwohnerzählung, die mit der Erhebung bevölkerungs- und insbesondere auch berufsstatistischer Angaben verbunden war,
2. die Wohnraum- und Gebäudezählung, die neben der Feststellung des Wohnungs- und Gebäudebestandes auch die Gewinnung grundlegender Strukturdaten zum Gegenstand hatte.

Diese auch dem ausführlichen Titel des Gesetzes zur Zählung 1971 und der Anordnung der Zählung 1981 entsprechende Konzeption als Mehrzweckerhebung wurde aus fachlichen, organisatorischen und Kostengründen gewählt.

Für die gemeinsame Durchführung der Zählungsteile sprach aus fachlicher Sicht, daß die Ergebnisse bezogen auf einen gemeinsamen Stichtag ermittelt werden konnten. Damit konnten bevölkerungsstatistische mit den gebäude- und wohnungsstatistischen Sachverhalten verknüpft werden. Von nicht zu unterschätzender Bedeutung für die Gewinnung von Aussagen über den Grad der Wohnraumversorgung der Bevölkerung war dabei, daß an die Zählung aller Personen im Haushaltszusammenhang und der daraus abzuleitenden amtlichen Ein

wohnerzahlen wesentlich höhere Genauigkeitsanforderungen gestellt waren, als sie bei der sonst üblichen Gewinnung von Angaben zur Wohnraumbelegung bzw. zu den Wohnverhältnissen im Rahmen von gebäude- und wohnungsstatistischen Erhebungen erreichbar sind.

Die erheblichen organisatorischen Vorteile lagen in der Nutzung der aufgebauten Zählungsorganisation mit über 200 Zählkommissionen, ca. 8 000 Organisationsbüros und 400 000 Zählern und Zählinstruktoren sowohl für die Volks- und Berufszählung als auch die Wohnraum- und Gebäudezählung. Neben den fachlichen, organisatorischen und Kostengesichtspunkten war auch zu berücksichtigen, daß die Bürgerinnen und Bürger auf diese Weise nur einmal mit dem Ausfüllen der Fragebogen belastet werden mußten.

Der Erhebungsumfang der Volkszählung war sachlich durch die Vorschrift definiert, alle Personen, die ihren ständigen Wohnsitz im Gebiet der DDR hatten, zu erfassen (vgl. § 5 Abs. 2 im Gesetz von 1967). Einbezogen in die Zählung wurden die Personen am Sitz ihrer Hauptwohnung und, wenn zutreffend, am Sitz ihrer Nebenwohnung(en). Damit stellte der Erhebungsumfang auf die sog. wohnberechtigte Bevölkerung ab. Die Ermittlung der amtlichen Einwohnerzahlen beruhte auf der Auszählung der Personen am Ort ihrer Hauptwohnung. Für diesen Personenkreis wurden in allen Zählungsunterlagen die Begriffe "Wohnbevölkerung" bzw. "Hauptbewohner" verwandt.

Nicht in die Zählung einbezogen wurden Mitglieder

- ausländischer diplomatischer Missionen oder berufskonsularischer Vertretungen und
- der in der DDR stationierten ausländischen (sowjetischen) Streitkräfte (einschließlich des zivilen Gefolges) sowie deren Familienmitglieder.

Das Vorhaben entsprach der Verfahrensweise bei den vorangegangenen Volkszählungen und stand im Einklang mit den Modalitäten der Bevölkerungsfortschreibung.

Das auf zeitliche Abgrenzung des Erhebungsumfangs gerichtete Stichtagsprinzip bedeutete für den bevölkerungsstatistischen Komplex der Zählung 1981, daß nur jene Personen zu erfassen waren, die am 31. Dezember 1981 oder früher geboren wurden und auch am 1. Januar 1982, 0.00 Uhr, gelebt hatten. Entsprechend waren Personen, die vor dem Zählungsstichtag innerhalb der DDR umgezogen waren oder sie verlassen hatten, bereits am neuen Wohnsitz zu zählen bzw. nicht mehr in die Zählung einzubeziehen.

Bei der Wohnraum- und Gebäudezählung 1981 wurden ebenso wie bei früheren Zensen zum einen alle Gebäude mit Wohnraum und bewohnte Unterkünfte, zum anderen die darin vorhandenen Wohneinheiten (Wohnungen) erhoben. Der Zielsetzung entsprechend, eine vollständige und genaue Darstellung des Wohngebäudebestandes, des Wohnungsbestandes und der Wohnsituation zu ermitteln, waren damit neben den Wohngebäuden auch Bauten einbezogen, die überwiegend zu anderen als zu Wohnzwecken genutzt wurden (sonstige

Gebäude mit Wohnraum). Ausgeklammert blieben aber Gebäude, die am Stichtag ausschließlich gewerblichen, sozialen, kulturellen, Verwaltungs- oder sonstigen Aufgaben zu dienen bestimmt waren.

Zur Wohnraum- und Gebäudezählung 1981 nicht auskunftspflichtig waren - ebenso wie bei der Zählung 1971 - Angehörige ausländischer Streitkräfte, diplomatischer sowie berufskonsularischer Vertretungen. In deren Eigentum bzw. Nutzung befindliche Gebäude und Wohnungen wurden auch dann nicht gezählt, wenn sie außerhalb geschlossener Bereiche lagen.

Leerstehende Gebäude mit Wohnraum wurden in die Zählung dann einbezogen, wenn

- die Wohnungen vorübergehend leer standen und später wieder zu Wohnzwecken genutzt werden sollten,
- die Wohnungen fertiggestellt, aber noch nicht bezogen waren,
- sie zum Abriß bestimmt waren, aber noch keine behördliche Abbruchgenehmigung vorlag.

Unterkünfte, wie Baracken, Lauben u.ä., d.h. Bauten, die nur vorübergehend zu Wohnzwecken genutzt und deshalb nicht zu den Gebäuden mit Wohnraum gerechnet werden, wurden nur dann gezählt, wenn sie zum Zählungszeitpunkt als ständiger Wohnsitz genutzt wurden.

2. Erhebungseinheiten

2.1 Personen

Geprägt durch unterschiedliche erhebungsorganisatorische Bedingungen waren als Erhebungseinheiten auf der Ebene der Person solche in Privathaushalten von denen in Gemeinschaftseinrichtungen zu unterscheiden. Gemeinschaftseinrichtungen im Sinne der Zählung sind Wohnheime, Einrichtungen der Kinder- und Jugendpflege, des Gesundheitswesens und der Sozialfürsorge zur Beherbergung und Betreuung von Personen, die hierin aus Gründen der Berufsausübung, Berufsausbildung oder des Studiums bzw. aus erzieherischen, sozialen, gesundheitlichen oder anderen Gründen ständig oder zeitweise wohnen. Von diesem Personenkreis wurden keine Haushalts- bzw. Familienangaben erfaßt, auch wenn in Einzelfällen (z.B. Studenten mit Ehepartnern oder Kindern) eine weitgehend eigene Haushaltsführung gegeben war. Als Personen in Privathaushalten ausdrücklich zuzurechnen waren die Bediensteten und ihre Familienangehörigen, wenn sie innerhalb der Gemeinschaftseinrichtung eine abgeschlossene Wohneinheit bewohnten, auch wenn sie durch die Einrichtung versorgt wurden, z.B. an der Gemeinschaftsverpflegung teilnahmen.

2.2 Haushalte/Privathaushalte

Einen Haushalt bilden alle Personen, die gemeinsam wohnen und wirtschaften. Wer allein wirtschaftet, bildet einen eigenen Haushalt. Personen mit mehreren Wohnungen waren in jeder Wohnung einem Haushalt zuzuordnen. Für die Zählung der Haushalte waren damit zwei Bedingungen maßgebend.

So war einerseits festzustellen, ob und welche Personen eine Wohnung gemeinsam bewohnten. Abwesenheit, auch vorübergehende, war dabei nicht von der Frage des überwiegenden Aufenthaltes oder der Unterscheidung zwischen Haupt- und Nebenwohnung im melderechtlichen Sinne abhängig, entscheidend war vielmehr das Vorliegen eines Wohnsitzes selbst. Demgemäß mußten zum Haushalt unter gegebenen Bedingungen beispielsweise auch auswärts wohnende Erwerbstätige, Schüler und Studierende, Grundwehrdienstleistende sowie gegebenenfalls Personen mit weiterem Wohnsitz in einer Gemeinschaftsunterkunft gezählt werden. Die Bedingung des gemeinsamen Bewohnens einer Wohnung war nicht an familiäre oder verwandtschaftliche Beziehungen geknüpft. In keinem Fall konnte sie auf Personen zutreffen, die zum Zählungszeitpunkt nur besuchsweise anwesend waren.

Handelte es sich insoweit um ein objektivierbares Kriterium (Vorliegen eines meldepflichtigen, nicht notwendigerweise gemeldeten Wohnsitzes), so beruhte andererseits die Frage, ob die zusammen wohnenden Personen auch gemeinsam wirtschafteten, das heißt insbesondere den Lebensunterhalt gemeinsam bestritten, als weitere Bedingung gemeinsamer Haushaltsführung, auf der Selbsteinstufung der Befragten. Einen eigenen Haushalt bildete deshalb auch dann, wer allein wirtschaftete, gleichwohl mit anderen Personen, z.B. als Mieter, eine gemeinsame Wohnung hatte. Wohn- bzw. Lebensgemeinschaften konnten dabei je nach gegebenen Bedingungen als Personen mit je getrennter oder gemeinsamer Haushaltsführung in Erscheinung treten.

2.3 Gebäude

Erhebungseinheiten der Wohnraum- und Gebäudezählung 1981 waren zum einen die Gebäude mit Wohnraum, gegliedert in Wohngebäude sowie sonstige Gebäude mit Wohnraum (Nichtwohngebäude genannt) und die bewohnten Unterkünfte (Behelfsunterkünfte genannt) und zum anderen die darin befindlichen Wohnungen. Gebäude waren dabei als für längere Dauer errichtete Bauwerke zu definieren, wobei als einzelnes Gebäude jedes freistehende Gebäude oder bei zusammenhängender Bebauung - z.B. Doppel-, Gruppen- und Reihenhäuser und insbesondere städtischer Bebauung - jedes Gebäude galt, das durch eine vom Dach bis zum Keller reichende Brandmauer von anderen Gebäuden getrennt war. Als einzelne Gebäude waren damit auch Seitenflügel, die mit dem Vordergebäude verbunden waren, Hinterhäuser sowie weitere Bauwerke auf demselben Grundstück zu zählen, sofern die genannten Bedingungen zutrafen.

Ob es sich hierbei jeweils um ein Wohngebäude oder um ein sonstiges Gebäude mit Wohnraum (Nichtwohngebäude) handelte, war vom Auskunftspflichtigen anhand der Anteile an der Gesamtnutzfläche für Wohn- oder Nichtwohnzwecke zu beantworten. Überwog der Anteil der für Wohnzwecke genutzten Flächen, handelte es sich um ein "Wohngebäude", standen dagegen gewerbliche, soziale, kulturelle, administrative und/oder andere Nutzungszwecke im Vordergrund, lag ein "Nichtwohngebäude" (sonstiges Gebäude mit Wohnraum) vor.

Als "bewohnte Behelfsunterkünfte" wurden behelfsmäßige, nur vorübergehend zu Wohnzwecken bestimmte oder geeignete Bauten erfaßt, jedoch nur, soweit sie am Zählungstichtag ganz oder zumindest teilweise bewohnt waren. Zu den Unterkünften zählten u.a. Behelfsheime, Baracken, fest verankerte Wohnschiffe; Lauben sollten jedoch nur dann einbezogen werden, sofern die in ihnen lebenden Personen dort ihre alleinige Wohnung hatten.

2.4 Wohnungen

Eine "Wohnung" im Sinne der Erhebungseinheit war die jeweilige Gesamtheit von ein oder mehreren in der Regel strukturell zusammenhängenden Räumen, die für Wohnzwecke gebaut wurden und einen eigenen Wohnungseingang unmittelbar vom Treppenhaus, von einem Vorraum des Hauses oder von außen haben sowie eine eigene Küche bzw. Kochnische besitzen. Ein Korridor oder andere Nebenräume brauchten nicht vorhanden zu sein. Einzubeziehen waren aber auch außerhalb des eigentlichen Wohnungsabschlusses liegende Räume (z.B. Mansarden) sowie zu Wohnzwecken ausgebaut Keller- und Bodenräume. Hierbei war es gleichgültig, ob und wieviele Haushalte zum Zählungstichtag in ihr untergebracht waren und auch, ob sie ausschließlich oder nur teilweise zu allgemeinen Wohnzwecken genutzt wurde. So waren neben dem Regelfall der bewohnten Wohnung auch leerstehende Wohnungen, Berufs- oder Geschäftsmietwohnungen, die zumindest in Teilen zu (frei)beruflichen oder gewerblichen Zwecken genutzt wurden, einzubeziehen. Falls ein Haushalt in einem Gebäude oder einer Unterkunft mehr als eine Wohnung nutzte, waren die Wohnungsangaben auf einem Wohnungsbogen zusammenzufassen, d.h. die von der Zweckbestimmung her getrennten Einheiten galten, geprägt durch die gegenwärtige Nutzung durch nur einen Haushalt, auch nur als eine Wohneinheit.

3. Fragenprogramm

3.1 Volks- und Berufszählung

Alle in der Volks- und Berufszählung 1981 zu erhebenden Angaben wurden in der "Personenzählliste" erfaßt.

Für jedes Haushaltsmitglied und jeden Bewohner einer Gemeinschaftseinrichtung war eine Personenzählliste auszufüllen. Der Erhebungsbogen war zweigeteilt, zum einen in den Teil zur Beantwortung der Fragen durch den Bürger und zum anderen in den Teil für die vorzunehmenden Markierungen der Antworten für den rechentechnischen Einleseprozeß.

Bei der Volks- und Berufszählung 1981 wurden Fragen zu folgenden Sachbereichen gestellt:

- Bevölkerung,
- Quellen des Lebensunterhalts,
- Bildung,
- Erwerbstätigkeit und
- Haushaltszusammensetzung.

3.1.1 Name, Vorname

Die Eintragung des Namens verfolgte das einzige Ziel, die Vollständigkeit der erfaßten Personen im Haushalt bzw. in der Gemeinschaftseinrichtung zu sichern. Die Vollständigkeitsprüfung war durch einen Abgleich mit den aufgeführten Haushaltsmitgliedern auf der Haushaltsliste (Haushaltsmantelbogen) vorzunehmen.

In der Haushaltsliste war für alle zum Haushalt gehörenden Personen ihre Stellung gegenüber dem Ausfüllenden anzugeben. Aus diesen Angaben wurden die "Nummer der Person im Haushalt" und "Mutter-Kind-Beziehungen" abgeleitet.

Aus der Haushaltsliste war durch den Zähler auch die "Nummer der Person im Haushalt" (Markierungsfeld B) und gegebenenfalls eine "Mutter-Kind-Beziehung" (Markierungsfeld A) in die Personenzählliste zu übernehmen.

Es erfolgte kein Einlesen und rechentechnisches Speichern des Namens.

3.1.2 Geschlecht

3.1.3 Geburtsdatum

Je nach Auswertungszweck stand einmal das aus dem Geburtsdatum in Verbindung mit dem Zählungstichtag errechnete Alter, zum anderen das Geburtsjahr selbst im Vordergrund der Analyse. Durch den Zählungszeitpunkt 31.12.1981, 24.00 Uhr waren Umrechnungen zwischen Geburtsjahren und Altersjahren zum Zählungstermin problemlos. Aus diesem Grunde wurde auf eine Einspeicherung des Geburtstages und -monats verzichtet und nur das Geburtsjahr eingelesen.

3.1.4 Wohnanschrift

Falls Personen aus Gründen der Berufsausübung, der Berufsausbildung oder des Studiums eine Hauptwohnung und eine Nebenwohnung hatten, waren beide Anschriften anzugeben. Eingelesen und gespeichert wurde jedoch nur die Information, ob die Person in der territorialen Gliederung der Zählungsergebnisse mit Haupt- oder Nebenwohnsitz auszuweisen ist.

Mit der ausdrücklichen Bezugnahme auf die Angaben im Personalausweis waren die Voraussetzungen dafür geschaffen, daß der zu ermittelnde Bevölkerungsbestand in Umfang und regionaler Gliederung mit der laufenden Bevölkerungsfortschreibung als deren Ausgangsbasis verzahnt werden konnte. Im Hinblick auf den Ausschluß von Doppelzählungen und die richtige regionale Zuordnung der Einwohner war so der Bevölkerungsbestand nach denselben rechtlichen Kriterien abgegrenzt, nach denen auch die nach dem Zählungstichtag auftretenden Geburten und Sterbefälle sowie Zu- und Fortzüge gemeindeweise zuzurechnen waren und sind.

Diese Angaben waren nicht dazu bestimmt und wurden auch nicht dazu genutzt, eine Überprüfung und ggf. Berichtigung fehlerhafter Melderegister herbeizuführen.

3.1.5 Familienstand

Im Hinblick auf den Familienstand galten Geschiedene, deren früherer Ehepartner gestorben war, als geschieden, nicht als verwitwet. Als geschieden galten auch Personen, deren Ehe aufgehoben worden war. Personen, deren Ehegatte für tot erklärt worden war, galten als verwitwet. Verheiratete, die zum Zeitpunkt der Zählung dauernd getrennt gelebt hatten, ohne daß eine gerichtliche Scheidung ausgesprochen worden war, wurden als verheiratet gezählt. Alle in Scheidung lebenden Personen galten als verheiratet, sofern das Scheidungsurteil noch nicht rechtskräftig war.

Verheiratete Personen hatten ergänzend das Eheschließungsjahr der bestehenden Ehe anzugeben.

3.1.6 Anzahl der geborenen Kinder

Bei dieser, nur von Frauen zu beantwortenden Frage waren alle Kinder anzugeben, auch wenn sie nicht mehr im Haushalt lebten, nicht in der bestehenden Ehe geboren wurden oder bereits verstorben waren.

3.1.7 Arten des Einkommens

Die Frage nach der "Art des Einkommens" ermöglichte es, sowohl Erwerbspersonen als auch Nichterwerbspersonen entsprechend zu untergliedern und insbesondere wirtschaftlich eigenständige Personen (Kinder, Ehepartner u.a.) zu unterscheiden. Anwendung fand das Konzept der Mehrfachbeantwortung, d.h. alle zutreffenden Einkommensarten einer Person wurden ermittelt. Die "überwiegende Lebensunterhaltsquelle" und die Höhe der Einkommen wurden nicht erfragt.

3.1.8 Gegenwärtige Ausbildung

Bestimmend für die Zuordnung als Schüler, Lehrling (Auszubildender) bzw. Direktstudent waren die zum Zählungszeitpunkt bestehenden Ausbildungsverhältnisse, unabhängig von den Arten des Einkommens. Die Zuordnung als Student umfaßte alle Direktstudenten an Fach-, Ingenieur- und Hochschulen sowie Universitäten einschließlich Forschungsstudium und postgraduales Studium, jedoch kein Fernstudium.

3.1.9 Abgeschlossene Schulbildung

Mit dieser Frage nach dem "allgemeinen Schulabschluß" wurde vom "berufsbildenden Schul- oder Hochschulabschluß" unterschieden. Anzugeben war der jeweils höchste erreichte Abschluß, d.h. 8. Klasse, 10. Klasse bzw. Abitur. So war für einen Schüler, der nach der 11. Klasse die Schule verließ, "10. Klasse" anzugeben. Schulabschlüsse vor der 8. Klasse wurden nicht erfaßt.

3.1.10 Abgeschlossene Berufsbildung

Die hier erfragten Tatbestände waren eine wesentliche Grundlage für Planungen im Bereich der beruflichen Bildung (u.a. für Vorausschätzungen über das Ausscheiden von Personen mit bestimmter Qualifikation aus dem Erwerbsleben und dem sich hieraus ergebenden Ersatzbedarf), aber auch für vielfältige Untersuchungen zum Arbeitskräftepotential. Sie lieferten Grundinformationen für Untersuchungen über Berufseinmündungen von Ausbildungswegen sowie über Berufswechsel aufgrund der Angaben über den erlernten Beruf und die ausgeübte Tätigkeit.

Es war der erlernte Beruf bzw. die Fachrichtung des berufsbildenden Fach- oder Hochschulabschlusses anzugeben, der durch eine Ausbildung erlangt oder durch Attestation zuerkannt wurde. Dabei war die vollständige Bezeichnung laut staatlichem Zeugnis anzugeben.

Ein Teilfacharbeiterabschluß lag vor, wenn die betreffende Person im Besitz eines entsprechenden Zeugnisses war.

Hatte eine Person mehrere Abschlüsse in der gleichen Bildungsstufe, z.B. zwei Facharbeiterabschlüsse, dann war der zeitlich zuletzt erworbene anzugeben.

3.1.11 Stellung im Betrieb

Diese und die Fragen 12 und 13 zur ausgeübten Tätigkeit sowie zur Arbeitsstätte und zum Arbeitsort waren nur von Berufstätigen (Erwerbspersonen), jedoch nicht von Lehrlingen (Auszubildenden) zu beantworten. Personen, die zum Zählungszeitpunkt ihr Beschäftigungsverhältnis wechselten sowie Grundwehrdienstleistende beantworteten diese Fragen entsprechend den Gegebenheiten ihres letzten Arbeitsvertrages.

Die wirtschafts- und berufssystematischen Gliederungen sowie die soziale Einstufung der Erwerbstätigen bilden die Grundlage für zahlreiche Untersuchungen. Im Vordergrund stehen Strukturanalysen regionaler und überregionaler Arbeitskräftepotentiale, insbesondere über den Wirtschaftszweig des Betriebes, die ausgeübte Tätigkeit und die soziale Stellung der Erwerbstätigen gewinnen dabei im Zusammenhang mit den weiteren in

der Volks- und Berufszählung erhobenen Merkmalen, so z.B. Geschlecht, Alter, Familienstand sowie die schulische und berufliche Ausbildung an zusätzlicher Bedeutung.

In der Zuordnung zur Stellung im Betrieb waren als "LPG-Mitglied" nur Mitglieder einzutragen. Dies schloß Mitglieder von "Gärtnerischen Produktionsgenossenschaften" (GPG) und "Produktionsgenossenschaften werktätiger Fischer" (Binnenfischer) mit ein. Unter "Anderes Genossenschaftsmitglied" waren nur Mitglieder von "Produktionsgenossenschaften des Handwerks" (PGH), "Fischereiproduktionsgenossenschaften" (Hochseefischer) und Rechtsanwaltskollegien einzutragen.

3.1.12 Ausgeübte Tätigkeit

Die an der Arbeitsstätte ausgeübte Tätigkeit war so ausführlich wie möglich anzugeben. Beschäftigte in Verwaltungen und Institutionen gaben ihre Dienststellung an.

Entsprechend zentraler Festlegungen in den betroffenen Bereichen beantworteten die Angehörigen der bewaffneten Organe, die Mitarbeiter der Parteien und Massenorganisationen, der SDAG Wismut und anderer nicht geplanter Bereiche (sogenannter X-Bereich), soweit sie nicht gewerblich Beschäftigte waren, diese Frage mit "Angehöriger der bewaffneten Organe" bzw. "Angestellter".

Im Prozeß der rechentechnischen Aufbereitung wurde dieser gesamte Personenkreis gleichermaßen wie alle anderen nicht gewerblich Beschäftigten im Bereich der staatlichen Verwaltung (Wirtschaftsbereich 9) unter der Tätigkeitsbezeichnung "Funktionen, Dienststellungen sonstiger Gebiete" verschlüsselt. Dabei wurden die ursprünglichen aus der Personenzählliste übernommenen Informationen zu den Tätigkeiten gelöscht.

3.1.13 Name und Anschrift der Arbeitsstätte

Die Angabe des Namens und die Anschrift der Arbeitsstätte sowie des Arbeitsortes, falls dieser nicht mit der Anschrift der Arbeitsstätte übereinstimmte, bildete die Grundlage für die wirtschaftssystematische Zuordnung der Erwerbstätigen nach Wirtschaftsbereichen und -sektoren mittels Arbeitsstättenverzeichnisses sowie für die Ermittlung der Arbeitspendlerbewegung über Gemeindegrenzen hinweg. Markiert und gespeichert wurden nur die Schlüsselnummern für Wirtschaftsbereich und -zweig und die Gemeindenummer des Arbeitsortes und auf der Grundlage des Arbeitsstättenverzeichnisses die Eigentumsform.

Beschäftigte mit ständig wechselndem Arbeitsort, z.B. Kraftfahrer, gaben den Sitz ihres Betriebes/Betriebsleiters an, von dem der regelmäßige Einsatz erfolgte. Beschäftigte, die zeitweilig durch Delegation u.ä. in einem anderen Betrieb tätig waren, gaben den Namen und die Anschrift der Arbeitsstätte an, die die Delegation vorgenommen hat. Heimarbeiter gaben den Namen und die Anschrift der Arbeitsstätte an, für die sie arbeiteten. Als Arbeitsort war der Wohnort einzutragen.

PGH-Mitglieder, Selbständige und Freiberuflich Tätige und die bei ihnen Beschäftigten gaben auch die Art des Betriebes/die Branche an, z.B. Kfz-Werkstatt, Bäckerei, Einzelhändler, Architekt.

3.1.14 Stellung im Betrieb (für Personen, die nicht mehr im Arbeitsprozeß stehen)

Die Erfassung der Stellung im Betrieb bei vormals Erwerbstätigen diente der Ermittlung der sozialen Stellung auch dieses Personenkreises sowie der sozialen Zuordnungen ihrer Haushalte.

Bei der Abgrenzung der zutreffenden sozialen Zuordnung galten die gleichen Grundsätze wie zur Frage 11.

3.2 Wohnraum- und Gebäudezählung

Alle in der Wohnraum- und Gebäudezählung 1981 zu erhebenden Angaben wurden in der "Wohnungsliste" erfaßt.

Für jede Wohnung in Wohngebäuden sowie jede bewohnte Wohnung in sonstigen Gebäuden mit Wohnraum (Nichtwohngebäude) und Unterkünften (Behelfsunterkünfte) war eine Wohnungsliste auszufüllen. Wie die Personenzählliste war die Wohnungsliste gegliedert in den Teil zur Beantwortung der Fragen durch den Bürger bzw. Angaben des Zählers/Zählinstruktors und in den Teil für die Markierungen für den rechentechnischen Einleseprozeß.

3.2.A Wohnungsanschrift

Die Eintragung der Anschrift des Haushalts, der als Hauptmieter/Eigentümer die Wohnung bewohnte, verfolgte das einzige Ziel, die Vollständigkeit der zu erfassenden Wohnungen zu sichern. Die Vollständigkeitsprüfung war durch einen Abgleich mit den Haushaltslisten (Haushaltsmantelbogen) und dem Kontrollbogen des Zählabschnitts durch den Zähler vorzunehmen. In diesem Zusammenhang wurden auch die Angaben zum Mietstatus der Haushalte aus der Haushaltsliste durch den Zähler auf der Wohnungsliste markiert.

Es erfolgte kein Einlesen und rechentechnisches Speichern der Wohnungsanschrift.

3.2.B Angaben zu den Räumen der Wohnung

Da sich der Wohnungsbestand hinsichtlich seiner Größe erheblich unterscheidet, genügt es für Untersuchungen des erreichten Grades der Wohnungsversorgung der Bevölkerung nicht, der Zahl der Haushalte - untergliedert nach der Anzahl der Haushaltsmitglieder - die Zahl der Wohnungen gegenüberzustellen. Diese müssen ebenfalls differenziert werden, und zwar nach der Fläche und nach der Zahl der Räume, deren Erhebung im Rahmen einer Wohnungszählung deshalb notwendig ist.

Die Ermittlung aller Räume und ihrer Flächen diente dem Ziel, die gesamte Wohnfläche der Wohnung zu erfassen. Der Ausweis der einzelnen Wohnräume erleichterte den Haushalten die Flächenermittlung.

In tabellarischen Darstellungen wurde eine Gegenüberstellung der Personen in der Wohnung nur zu den vorhandenen Wohnräumen vorgenommen. Nebenräume, wie Küche, Bad, WC blieben bei diesen Gegenüberstellungen unberücksichtigt.

Nicht erhoben wurden einem gewerblichen Hauptzweck dienende Räume (Ladenräume u.a.). Ein gesonderter Ausweis untervermieteter Räume erfolgte nicht.

Zu den "sonstigen Nebenräumen" gehörten Räume, die den Wohnkomfort einer Wohnung erhöhen, wie Loggia, Veranda, Windfang, Vorraum, Abstellraum u.ä.

Nicht mit der Zählung erfaßt und daher auch nicht in die Ermittlung der Fläche einbezogen wurden außerhalb der Wohnung befindliche Nebenräume, z.B. Böden und Kellerräume, Balkone.

3.2.C Ausstattung der Wohnung

Die Erfassung der Ausstattungsmerkmale - Heizung, Wasserleitung, Toilette, Bad/Dusche, Gasanschluß und Warmwasser - diente der Bestimmung des Wohnungsstandards. Mit Hilfe der Ergebnisse über fehlende Ausstattungsmerkmale konnten regional wichtige Hinweise für den notwendigen Modernisierungs- bzw. Sanierungsbedarf gewonnen werden.

3.2.D Angaben zum Gebäude

Dieser Teil der Wohnungsliste war nicht durch den Haushalt, sondern vom Zähler auszufüllen. Die zu erfragenden Angaben waren in Zusammenarbeit mit Personen, die sachkundige Auskunft geben konnten (z.B. Hausvertrauensmann, Eigentümer) zu ermitteln und einzutragen. Waren im Kontrollbogen bereits Eintragungen für das Gebäude durch das Organisationsbüro vorgetragen worden, so waren diese Angaben in den Abschnitt D der Wohnungsliste zu übernehmen.

Während des Einsammelns der Zähllisten war durch den Zähler zu sichern, daß auf jeder ersten Wohnungsliste aller Gebäude die Ankreuzung der Gebäudeangaben erfolgte.

- Gebäudeart

Die Feststellung der Gebäudeart diente der Ermittlung der Struktur des Gebäude- und Wohnungsbestandes in einer groben, aber regional auswertbaren Untergliederung nach Nutzungsarten. Hierbei wurden neben Gebäuden mit Wohnraum auch Unterkünfte erfaßt, die als Behelfsbauten für eine dauernde Verwendung zu Wohnzwecken in der Regel nicht geeignet sind.

- Eigentumsform

Diese Frage zielte darauf ab, die Eigentumsverhältnisse des Gebäude- und Wohnungsbestandes eingehend zu beleuchten. Insbesondere diente sie der Charakterisierung des Wohnungsbestandes im Zusammenhang mit der Frage, ob es sich um Ein-/Zweifamilienhäuser bzw. Mehrfamilienhäuser handelte und dem Ausstattungsniveau der Wohnungen.

Bei Betriebs- und Dienstwohnungen richtete sich die Zuordnung nach der Eigentumsform des Gebäudeeigentümers/-rechtsträgers. Unter "Sonstiges Eigentum" ordnete sich im wesentlichen konfessionelles Eigentum ein.

- Geschößzahl

Für die Ermittlung der Geschößzahl eines Gebäudes war die Anzahl der Normalgeschosse (auch Vollgeschosse) zugrunde zu legen. Dazu gehören das Erdgeschoß und die weiteren Obergeschosse, jedoch ohne Dachgeschoß. Das Dachgeschoß wurde nur dann einbezogen, wenn es voll für Wohnzwecke ausgebaut war. Die Geschößzahl wurde nur für Wohngebäude ermittelt.

- Baujahresgruppe

Erst nach dem Ausdruck der Zählungslisten wurde von der SED-Führung untersagt, in der Wohnraum- und Gebäudezählung 1981 das Baujahr der Gebäude zu erfassen.

Auf diesen Umstand, die Angaben zur Baujahresgruppe nicht zu erfragen, wurden die Zähler in ihren Arbeitsrichtlinien hingewiesen.

Die letztmalige Erfassung der Altersstruktur des gesamten Gebäudebestandes erfolgte zur Zählung 1971.

- Bauzustand

In den Jahren 1978 bis 1981 wurde in den Gemeinden mit 2 000 und mehr Einwohnern für die Wohngebäude mit drei und mehr Wohnungen in Verantwortung der Kommunen eine Bauzustandsermittlung durch die Bau

ämter durchgeführt. Zum Teil war diese Erhebung bis zum Zählungszeitpunkt noch nicht abgeschlossen. Die dabei ermittelten Bauzustandsstufen der Mehrfamilienhäuser wurden von den Organisationsbüros in die Kontrollbogen vorgetragen und von den Zählern in die Wohnungslisten übertragen.

Die Wohngebäude wurden in ihrem baulichen Zustand differenziert nach

- | | |
|------------------|---|
| Bauzustandsstufe | 1: gut erhalten |
| | 2: geringe Schäden |
| | 3: schwerwiegende Schäden |
| | 4: das Gebäude ist für seine Funktion unbrauchbar |

- Rekonstruktionsjahresgruppe

Die fallweise Ermittlung des Rekonstruktionsjahres eines Wohngebäudes war Bestandteil der oben angeführten Bauzustandsermittlung durch die Kommunen. Analog zum Bauzustand wurden die verfügbaren Angaben in die Kontrollbogen vorgetragen und in die Wohnungslisten durch die Zähler übertragen.

- Wasserversorgung und Abwasserbeseitigung

Für die Planung der regionalen und stadttechnischen Erschließung des Territoriums, insbesondere für die Planung der Wasserversorgung und Abwasserbeseitigung sind Angaben über den Stand der Versorgung der Gebäude erforderlich, die mit dieser Frage gewonnen wurden. Einbezogen wurden alle Wohngebäude.

3.2.E Nutzung der Wohnung

Dieser Abschnitt der Wohnungsliste wurde durch den Zähler beim Einsammeln der Zähllisten in den Haushalten ausgefüllt. Die Angaben dienten einerseits der Ergebnisermittlung zur Belegungssituation in den Wohnungen bei der von der Volkszählung getrennten Aufbereitung der Wohnraum- und Gebäudezählung und andererseits der manuellen Ermittlung des Schnellergebnisses der Zählung. Die Angaben zu der Zahl der Hauptbewohner nach Geschlecht, zu den Kindern unter 17 Jahren und deren Zuordnung zum jeweiligen Haushalt in der Wohnung sowie die Zahl der Nebenbewohner in den Wohnungen waren durch den Zähler aus den Personenzähllisten zusammenzustellen.

3.3 Angaben über Gemeinschaftseinrichtungen

Als nicht selbständiger Teil der Volks-, Berufs-, Wohnraum- und Gebäudezählung war durch die Leiter der Gemeinschaftseinrichtungen eine "Zählliste für Gemeinschaftseinrichtungen" auszufüllen.

Jede einzelne Person mit Haupt- oder Nebenwohnsitz in der Gemeinschaftseinrichtung füllte die Personenzähl-liste aus.

In die Zählung wurden alle Gemeinschaftseinrichtungen einbezogen, in denen zum Zählungstermin mindestens eine Person mit Haupt- oder Nebenwohnung gemeldet war. Die zu zählenden Gemeinschaftseinrichtungen wurden den Organisationsbüros der Kommunen mit den von den Kreiszählbüros übergebenen "Verzeichnissen der Gemeinschaftseinrichtungen" benannt.

Die Zählliste enthielt folgendes Fragenprogramm:

- A. Art der Gemeinschaftseinrichtung
- B. Anzahl der Personen mit Hauptwohnung nach Geschlecht, Anzahl der Personen mit Nebenwohnung sowie außerdem kurzfristig gemeldete Personen.
Die Anzahl der mit Haupt- oder Nebenwohnung gemeldeten Personen hatte mit der Zahl der in der Gemeinschaftseinrichtung ausgefüllten Personenzähl-listen übereinzustimmen.
- C. Art und Eigentumsformen der Gebäude
- D. Anzahl der Wohnräume und Fläche aller Wohnräume
- E. Baujahresgruppe
Diese Frage war aufgrund einer kurzfristigen Festlegung der SED-Führung nicht zu beantworten.
- F. Anzahl der Wohnungen nach Größe

Wurde ein Teil eines Wohngebäudes (z.B. eine Etage) von einer Gemeinschaftseinrichtung genutzt, so waren außerdem für die betreffenden Wohnungen die Wohnungslisten auszufüllen. Wurden im Rahmen des industriellen Wohnungsbaus errichtete Gebäude vollständig bzw. überwiegend von einer Gemeinschaftseinrichtung genutzt, so wurden sie als "Nichtwohngebäude-Wohnungsbautyp" klassifiziert. Für diese Wohnungen waren keine Wohnungslisten auszufüllen.

4. Erhebungsorganisation

Mit dem Volkszählungsgesetz war die Verantwortlichkeit der Staatlichen Zentralverwaltung für Statistik für die Vorbereitung, Durchführung und Auswertung der Zählung festgelegt (§ 2 (1) des Volkszählungsgesetzes).

In den Bezirken und Kreisen nahmen die Bezirks- bzw. Kreisstellen und die Zählbüros der Staatlichen Zentralverwaltung für Statistik diese Verantwortung wahr.

Entsprechend dem Volkszählungsgesetz stützten sich die Organe der Staatlichen Zentralverwaltung für Statistik bei der Durchführung der Zählung auf die verantwortliche Mitarbeit der Räte der Bezirke, Kreise, Stadtkreise, Städte, Stadtbezirke und Gemeinden sowie der Betriebe und Einrichtungen (§ 3 des Volkszählungsgesetzes).

Die örtlichen Staatsorgane sicherten in enger Zusammenarbeit mit den Organen der Staatlichen Zentralverwaltung für Statistik die breite Einbeziehung der Bevölkerung und der gesellschaftlichen Organisationen in die Vorbereitung und Durchführung der Zählung (§ 3 des Volkszählungsgesetzes).

Zur Vorbereitung und Durchführung der Volks-, Berufs-, Wohnraum- und Gebäudezählung 1981 war vom Rat jeder Stadt/Stadtbezirk und jeder Gemeinde ein Organisationsbüro zu bilden. In Mittel- und Großstädten (in der Regel ab 15 000 Einwohner) wurden von den Räten der Städte/Stadtbezirke "Stützpunkte" der Organisationsbüros gebildet.

Die Zählung in den Haushalten mit der direkten Erfassung der Personen, Haushalte, Wohnungen und Gebäude wurde von ehrenamtlichen Zählern und Zählinstruktoren durchgeführt. Jeder Zähler war für die Zählung in einem Zählabschnitt, jeder Zählinstrukteur in einem Zählbereich verantwortlich.

Zählabschnitte umfaßten unter Berücksichtigung regionaler Bedingungen in der Regel 18 bis 22 Wohnungen. Bis zu fünf Zählabschnitte bildeten in der Regel einen Zählbereich. Für die Anleitung und Unterstützung der zu jedem Zählbereich gehörenden Zähler war ein Zählinstrukteur verantwortlich.

4.1 Aufgaben des Organisationsbüros

4.1.1 Einteilung des Territoriums in Zählbereiche und Zählabschnitte

Die erste Aufgabe des Organisationsbüros/Stützpunktes bestand in der Einteilung des Territoriums der Stadt/Stadtbezirk bzw. der Gemeinde in Zählbereiche und Zählabschnitte. In den Städten und Gemeinden mit mehr als 2 000 Einwohnern erfolgte die Einteilung in Zählbereiche und Zählabschnitte unter Beachtung der Grenzen der Wohnbezirke, in den Kommunen mit unter 2 000 Einwohnern unter Beachtung der Grenzen von Ortsteilen.

Für die Bildung der Zählabschnitte waren Unterlagen heranzuziehen, die Auskunft über die im Rahmen der Zählung zu erfassenden Personen, Haushalte, Wohnungen und Gebäude gaben. Es kamen beispielsweise in Frage:

- Unterlagen der Wohnungsämter
- Unterlagen über die Bauzustandsermittlung
- aktuelle Grundstücksverzeichnisse

4.1.2 Aufstellung der Kontrollbogen für die Zählabschnitte

Nach erfolgter Bestätigung der Verzeichnisse der Zählbereiche und Zählabschnitte durch die Kreiszahlbüros erfolgte die Aufstellung der Kontrollbogen für die Zählabschnitte. Der Kontrollbogen war das wichtigste Arbeitsmittel des Zählers. Auf der Grundlage des Kontrollbogens wurden vom Zähler der Zähllistenbedarf überprüft, die Zähllisten an die Haushalte ausgegeben und wieder eingesammelt.

4.1.3 Werbung der ehrenamtlichen Zähler und Zählinstruktoren

Die Werbung war in Zusammenarbeit mit den gesellschaftlichen Organisationen durchzuführen (§ 7 (1) der Anordnung), insbesondere den Ausschüssen der "Nationalen Front". Es war untersagt, Bürger administrativ zu verpflichten, als Zählinstrukteur oder Zähler mitzuarbeiten. Die Auswahl verantwortungsbewußter und erfahrener sowie für die Erfüllung der technisch-organisatorischen Aufgaben geeigneter Bürger als ehrenamtliche Helfer erhielt bei der Zählung 1981 eine größere Bedeutung als bei vorangegangenen Zählungen. Unter anderem stellte die neue Form der rechentechnischen Aufbereitung der Zählungsergebnisse durch Markierungslesetechnik höhere Anforderungen an die sorgfältige Ausfüllung und Behandlung der Zähllisten.

4.1.4 Schulung der Zähler und Zählinstruktoren

Die Vorbereitung der Zähler und Zählinstruktoren auf ihre Aufgaben erfolgte in einer Schulung, die vom Leiter des Organisationsbüros bzw. Stützpunktes durchzuführen und zwei Wochen vor dem Zählungstichtag abzuschließen war. Zu diesem Zeitpunkt mußten im Organisationsbüro die Einteilung des Territoriums in Zählbereiche und Zählabschnitte, die Vorbereitung des Kontrollbogens für jeden Zählabschnitt und die Vorbereitung der benötigten Zähllisten für jeden Zählabschnitt und die Eintragung der Ordnungsangaben in die Haushaltslisten abgeschlossen sein.

Den Zählern und Zählinstruktoren wurden bei der Schulung die Zähllisten ihres Zählbereiches/Zählabschnittes, die Kontrollbogen und Konzentrationsblätter zur Ermittlung des Schnellergebnisses, das Handbuch für den Zähler bzw. die Richtlinie für den Zählinstrukteur sowie die Ausweise für den Zähler/Zählinstrukteur übergeben. Des weiteren wurden die Zähler und Zählinstruktoren über ihre Schweigepflicht belehrt.

4.1.5 Aufgaben nach dem Zählungstag

Die Aufgaben im Organisationsbüro nach dem Zählungstag bestanden zusammengefaßt in folgendem:

- Entgegennahme der ausgefüllten Zählmaterialien von den Zählinstruktoren, Prüfung der Vollzähligkeit der Haushaltslisten und der darin enthaltenen Personenzähllisten und Wohnungslisten, Klärung von Unstimmigkeiten;
- Entgegennahme der Zählmaterialien für Gemeinschaftseinrichtungen von den Leitern der Gemeinschaftseinrichtungen;
- Ermittlung der manuellen Schnellergebnisse für Ortsteile/Wohnbezirke auf der Grundlage der Konzentrationsblätter zur Ermittlung der Schnellergebnisse im Zählbereich und Verdichtung zum Schnellergebnis der Städte und Gemeinden;
- Abschließende Prüfung der Vollzähligkeit und Prüfung der Ordnungsangaben. Wesentlich war dabei der Vergleich der Ordnungsangaben der Kontrollbogen mit dem Verzeichnis der Zählbereiche und Zählabschnitte und der Vergleich der Ordnungsangaben der Haushaltslisten mit denen des Kontrollbogens. Dabei war unbedingt die Ordnung und Reihenfolge der Zähllisten, wie sie vom Zähler hergestellt wurde, einzuhalten.
- Versand der ausgefüllten Zählmaterialien an das Kreiszahlbüro der Staatlichen Zentralverwaltung für Statistik.

4.2 Aufgaben des Zählinstruktors

Für die Zählungszwecke war das Territorium einer Stadt/Stadtbezirk bzw. einer Gemeinde in Zählbereiche und Zählabschnitte eingeteilt. Die Leitung eines Zählbereiches oblag dem ehrenamtlichen Zählinstrukteur. Fünf Zählabschnitte, die jeweils von einem ehrenamtlichen Zähler betreut wurden, bildeten einen Zählbereich. ein Zählabschnitt umfaßte in der Regel 18 bis 22 Wohnungen.

Vor dem Zählungstag bestand die Hauptaufgabe als Zählinstrukteur darin, die im Zählbereich eingesetzten Zähler bei der organisatorischen Arbeit anzuleiten und, wenn notwendig, zu unterstützen. Sie hatten auch zu überprüfen und zu gewährleisten, daß weder zwischen benachbarten Zählabschnitten ihres Bereiches noch gegenüber angrenzenden Zählbereichen Lücken bzw. Überschneidungen entstanden.

Nach dem Zählungstag waren vom Zählinstrukteur folgende Aufgaben wahrzunehmen:

- Entgegennahme der Zähllisten von den Zählern
- Überprüfung der Vollzähligkeit der Zählmaterialien in Gegenwart des Zählers
- Prüfung der Zähllisten auf vollständige und widerspruchsfreie Ausfüllung. Wurde beim Prüfen einer Haushaltsliste, Personenzählliste oder Wohnungsliste das Fehlen bestimmter Angaben festgestellt, die gemäß den Prüfanweisungen unbedingt vorliegen mußten, so war im Zusammenhang mit den anderen Fragen der jeweiligen Zählliste oder aller Zähllisten eines Haushalts eine Ergänzung vorzunehmen, soweit sie eindeutig abgeleitet werden konnte. Anderenfalls war durch den Zähler eine Rückfrage an den Haushalt zu stellen.
- Vorbereitung der Zähllisten für die rechentechnische Bearbeitung
Hierzu gehörten die
 - . Übertragung von Ordnungsangaben und Mietstatus aus der Haushaltsliste auf alle Personenzähllisten eines Haushalts
 - . Signierung (Markierung) der Fragen 2 bis 9 der Personenzählliste
 - . Signierung (Markierung) der Abschnitte B, C, D und E der Wohnungsliste
 - . Vergabe der laufenden Nummer der Wohnung im Zählbereich auf die Wohnungslisten, Haushaltslisten und Personenzähllisten
- Ermittlung des Schnellergebnisses für den Zählbereich anhand der Kontrollbogen aller Zählabschnitte des Zählbereiches
- Übergabe der Zählmaterialien an das Organisationsbüro

4.3 Aufgaben des Zählers

Die sich aus der Anordnung über die Vorbereitung und Durchführung der Volks-, Berufs-, Wohnraum- und Gebäudezählung vom 04.12.1980 für die ehrenamtlichen Zähler ergebenden Aufgaben wurden im "Handbuch für den Zähler" zusammengefaßt.

4.3.1 Aufgaben vor dem Zählungstag

- Auf der Grundlage des Kontrollbogens als dem wichtigsten Arbeits- und Kontrollmittel hatte sich der Zähler durch eine Begehung einen Überblick über seinen Zählabschnitt zu verschaffen und zu überprüfen, ob der durch das Organisationsbüro ermittelte Bedarf an Zähllisten mit den zu zählenden Personen, Haushalten und Wohnungen übereinstimmt.
- Die Ausgabe der Zähllisten erfolgte in der Zeit vom 28.12. bis 31.12.1981. Die Zähllisten waren in den Haushalten unbedingt persönlich zu übergeben. Bei der Ausgabe der Zähllisten war es erforderlich, daß der Zähler einige Hinweise zur Ausfüllung der Listen gab, Fragen beantwortete und ggf. beim Ausfüllen der Listen behilflich war.
- Bei der Begehung und der Ausgabe der Zähllisten festgestellte Abweichungen der im Kontrollbogen vgetragenen Angaben zu Gebäuden und Wohnungen zur angetroffenen Situation waren im Kontrollbogen festzuhalten.

4.3.2 Aufgaben nach dem Zählungstag

- Die Zähllisten waren durch den Zähler bis zum 04.01.1982 in den Haushalten wieder einzusammeln. Anhand der Eintragungen im Kontrollbogen war zu sichern, daß der Zähler alle ausgegebenen Zähllisten zurückerhält. Beim Einsammeln der Zähllisten erfolgte im Beisein des Haushalts eine 1. Überprüfung der Ausfüllung auf Vollständigkeit.
- Auf der Grundlage der detaillierten Prüfhinweise im Handbuch für den Zähler war eine eingehende Prüfung der Beantwortung aller Fragen in der Personenzählliste und Wohnungsliste vorzunehmen.
- Nachdem die Prüfung der Zähllisten abgeschlossen war, erfolgte die Numerierung der Zähllisten im Zählabschnitt. Dazu gehörte die Ermittlung der "Laufenden Nummer der Wohnung im Gebäude" im Kontrollbogen und die Übertragung folgender Ordnungsangaben auf die Haushaltsliste:
 - . Lfd.-Nr. des Gebäudes im Zählabschnitt
 - . Lfd.-Nr. der Wohnung im Gebäude
 - . Lfd.-Nr. des Haushalts in der Wohnung
 - . Anzahl der zum Haushalt gehörenden Personen
- Aus dem Abschnitt E der Wohnungsliste war für den Zählabschnitt das Schnellergebnis zu ermitteln und in den Kontrollbogen zu übernehmen. Mit der Ermittlung des Schnellergebnisses wurde erreicht, daß bereits kurze Zeit nach dem Zählungstag erste Ergebnisse über die Anzahl der Bevölkerung, der Haushalte sowie über den Wohnfonds vorlagen.

- Abschließend waren die ausgefüllten Zähllisten nach der im Handbuch für den Zähler festgelegten Verfahrensweise innerhalb des Zählabschnitts zu ordnen und mit dem Kontrollbogen dem Zählinstrukteur zu übergeben.

Nicht benötigte Zähllisten sowie der Ausweis für den Zähler und das Handbuch für den Zähler wurden ebenfalls dem Zählinstrukteur mit Abschluß der Zähleraufgaben bis spätestens 11.01.1982 übergeben.

5. Veröffentlichung der Ergebnisse

Die restriktive Beschränkung der Publikationstätigkeit der Staatlichen Zentralverwaltung für Statistik durch die SED-Führung betraf auch die Veröffentlichung der Zählungsergebnisse 1981. Im Unterschied zu früheren Zählungen gab es keine Veröffentlichungen in Zusammenarbeit mit einem Verlag.

Sukzessiv mit dem Verlauf der Aufbereitung und Tabellengewinnung wurden die anfallenden Daten, insbesondere grundlegende Bestands- und Strukturzahlen einschließlich Vergleichsdaten aus der Zählung 1971 und kartographischer Darstellungen den wichtigsten Nutzern, darunter Ministerien, Planungsbehörden und ausgewählten wissenschaftlichen Einrichtungen, zur Verfügung gestellt. Dies geschah in Form einer losen Schriftenreihe der Staatlichen Zentralverwaltung für Statistik, wobei die Auflagenhöhe der jeweiligen Ergebnisbroschüren die Anzahl von 50 bis 100 Exemplaren nicht überschritt.

Bereits im Jahr 1982 wurden in dieser Form vorläufige Ergebnisse über Wohnbevölkerung, Haushalte und Wohnungen bereitgestellt.

In den Jahren 1983 und 1984 folgten die Ergebnishefte

- Erste Ergebnisse der VBWGZ 1981
- Wohnungen und Wohngebäude
- Angaben zur Struktur des Wohnungsbestandes und der Wohngebäude
- Angaben zu den Wohnverhältnissen
- Ausnutzung der Wohnungen und Wohnverhältnisse der Haushalte
- Angaben über Haushalte, Familien und Kinderzahl
- Angaben über Bevölkerung, wirtschaftliche Tätigkeit und Bildung
- Angaben über wirtschaftlich Tätige in ausgewählten Berufen nach erlerntem Beruf und ausgeübter Tätigkeit
- Angaben zu den Wohnverhältnissen sozialdemographischer Gruppen (Ergebnisse aus der Stichprobenaufbereitung)

Die Bezirksstellen der Staatlichen Zentralverwaltung für Statistik waren angehalten, in ähnlicher Weise zu den o.g. thematischen Schwerpunkten über die Zählungsergebnisse in ihrem Zuständigkeitsbereich zu informieren.

Darüber hinaus wurden von der Staatlichen Zentralverwaltung für Statistik Veröffentlichungsbände über

- Ausgewählte Ergebnisse der Wohnraum- und Gebäudezählung (1983) und
- Ausgewählte Ergebnisse der Volks- und Berufszählung (1984)

in einer begrenzten Auflage von ca. 200 Exemplaren herausgegeben.

Zur Unterrichtung einer breiteren Öffentlichkeit wurden hauptsächliche Zählungsergebnisse im Statistischen Jahrbuch der DDR der Jahre 1982, 1983, 1984 und 1985 publiziert sowie ein Ergebnisband "Ausgewählte Ergebnisse der Volks-, Berufs-, Wohnraum- und Gebäudezählung am 31.12.1981" herausgegeben, der vorrangig für Bibliotheken und den internationalen Informationsaustausch bestimmt war.

Nicht veröffentlichte Tabellen und Ergebnisgliederungen, die in Form von Arbeitsunterlagen - überwiegend in der regionalen Untergliederung nach Bezirken und Kreisen - vorliegen, können seit 1990 interessierten Konsumenten zu Verfügung gestellt werden.

Erhebungsunterlagen

Stadt/Gemeinde:
(Organisationsbüro)

W	N	R

HAUSHALTSLISTE

Volks-, Berufs-, Wohnraum- und Gebäudezählung
am 31. Dezember 1981

Name und Anschrift des Haushalts

Name: _____
Postleitzahl/Ort: _____
Straße, Nr.: _____

(Stempel)

Stützpunkt:	
Ortsteil/Wohnbezirk:	
Zählbereich:	
Zählabschnitt:	
Lfd. Nr. des Gebäudes im Zählabschnitt:	
Lfd. Nr. der Wohnung im Gebäude:	
Lfd. Nr. des Haushalts in der Wohnung:	
Anzahl der zum Haushalt gehörenden Personen:	

Rechtsgrundlagen: Gesetz vom 1. 12. 1967, GBL. I Nr. 17 S. 135; Anordnung über die Durchführung der Volks-, Berufs-, Wohnraum- und Gebäudezählung am 31. Dezember 1981

Die Zählung erfolgt, um genaue Unterlagen über die Anzahl und Zusammensetzung der Bevölkerung, der Haushalte und Familien, über die Berufsstruktur, das Bildungsniveau und die Wohnverhältnisse zu gewinnen. Diese Ergebnisse dienen der Leitung und Planung und bilden eine wichtige Grundlage für die Wirtschafts- und Sozialpolitik im Interesse aller Bürger der DDR.

Alle mit der Zählung betrauten Personen sind zur Verschwiegenheit über die ihnen anlässlich der Zählung zur Kenntnis gelangenden Angaben verpflichtet. Die Angaben werden für statistische Auswertungen verwendet (§ 4 des Gesetzes).

WELCHE ZÄHLLISTEN SIND AUSZUFÜLLEN?

- Jeder Haushalt erhält eine **HAUSHALTSLISTE**, in die alle zum Haushalt gehörenden Personen einzutragen sind. Dazu zählen alle Personen, die zusammen wohnen und gemeinsam wirtschaften. Wohnt und wirtschaftet eine einzelne Person für sich allein, so gilt sie ebenfalls als Haushalt. Untermieter gelten als eigener Haushalt.
- Für jede zum Haushalt gehörende Person ist eine **PERSONENZÄHLLISTE** auszufüllen. Hat eine dieser Personen außer der Hauptwohnung noch eine polizeilich gemeldete Nebenwohnung, so ist sie sowohl am Ort der Hauptwohnung als auch am Ort der Nebenwohnung in die dort auszufüllenden Listen einzutragen.
- Für jede Wohnung ist eine **WOHNUNGSLISTE** auszufüllen, auch wenn sie von mehreren Haushalten bewohnt wird. Jeder Haushalt trägt die für ihn zutreffenden Angaben ein.

WER FÜLLT DIE ZÄHLLISTEN AUS?

In Haushalten mit mehreren Personen bestimmen die Haushaltsmitglieder eine erwachsene Person, die die Ausfüllung der Zähllisten vornimmt. In der Regel wird das einer der Ehepartner sein. Das Volkszählungsgesetz verpflichtet dazu, die in den Zähllisten aufgeführten Fragen richtig, vollständig und termingerecht zu beantworten.

Beim Eintragen ist darauf zu achten, daß keinesfalls diejenigen Haushaltsmitglieder vergessen werden, die sich am Zählungstag nicht im Haushalt aufhalten, weil sie zum Beispiel ihren Wehrdienst leisten, auf Reisen oder dienstlich im Ausland sind, die sich auf Lehrgängen, im Krankenhaus oder in Haft befinden.

Haushaltsmitglieder, die aus Gründen der Berufsausübung, Berufsbildung oder des Studiums eine Nebenwohnung bezogen haben, sind ebenfalls mit einzutragen. Besucher sind nicht aufzuführen.

TRAGEN SIE IN DEN FOLGENDEN ABSCHNITT ALLE ZUM HAUSHALT GEHÖRENDE PERSONEN EIN!

Die zur Ausfüllung bestimmte Person trägt sich selbst zuerst ein. Für alle weiteren Personen ist anzugeben, ob es sich gegenüber dem Ausfüllenden um den Ehemann, die Ehefrau, den Sohn, die Tochter, den Vater, die Mutter, den Enkel, den Lebensgefährten usw. handelt.

Person Nr.	Name	Vorname	Stellung gegenüber dem Ausfüllenden	bleibt frei	Bewohnt der Haushalt die Wohnung als? (Zutreffenden Kreis ankreuzen)
1			Ausfüllender		
2					Mieter <input type="radio"/> 1
3					
4					Mitglied einer Wohnungsgenossenschaft <input type="radio"/> 2
5					
6					
7					Eigentümer <input type="radio"/> 3
8					
					Untermieter <input type="radio"/> 4

Bitte überprüfen und bestätigen Sie nach der Ausfüllung die Vollständigkeit und Richtigkeit der Eintragungen in den Zähllisten durch Ihre Unterschrift:

Geprüft:
Zähler

.....
(Unterschrift des Ausfüllenden)

Hinweise zum Ausfüllen der Zähllisten siehe Rückseite! →

.....
Zählinstrukteur

Halten Sie die Zähllisten ab 2. Januar 1982 zur Abholung bereit.

WIR DANKEN IHNEN FÜR IHRE VERANTWORTUNGSBEWUSSTE MITARBEIT

Die Angaben der Personenzähllisten und der Wohnungslisten werden mit einem neuen rechentechnischen Verfahren ausgewertet, das Arbeit, Kosten und Zeit sparen hilft.

Jeder Haushalt leistet einen wertvollen Beitrag, wenn er die Listen mit großer Sorgfalt in den vorgesehenen Abschnitten ausfüllt.

Die Zähllisten dürfen keinesfalls gefaltet, beschädigt oder verunreinigt werden!

Hinweise zum Ausfüllen der Personenzählliste

Zu Frage:

4 Anschrift der Hauptwohnung, Anschrift der Nebenwohnung

Falls eine Person aus Gründen der Berufsausübung, der Berufsausbildung oder des Studiums eine Hauptwohnung und eine Nebenwohnung hat, sind für diese Person beide Anschriften anzugeben.

6 Anzahl der geborenen Kinder

Es sind alle Kinder anzugeben, auch wenn sie nicht mehr im Haushalt leben, nicht in der bestehenden Ehe geboren wurden oder bereits verstorben sind.

7 Welche Arten des Einkommens beziehen Sie?

Personen, die Mütterunterstützung, Waisenrente, Sozialfürsorgeunterstützung usw. beziehen, geben dies unter „Welche anderen Arten“ an.

9 Abgeschlossene Schulbildung

Es ist der höchste erreichte Abschluß anzukreuzen, also z. B. „Abitur“ oder „10. Klasse“ oder „8. Klasse“. Dies gilt auch für Schüler. So ist z. B. für einen Schüler der 11. Klasse „10. Klasse“ anzukreuzen.

10 Abgeschlossene Berufsbildung

Es ist der erlernte Beruf bzw. die Fachrichtung des beruflichen Abschlusses anzugeben, der durch eine Ausbildung erlangt oder durch Attestation zuerkannt wurde. Dabei ist die vollständige Bezeichnung laut staatlichem Zeugnis (z. B. *Facharbeiterzeugnis, Diplom*) anzugeben.

Also z. B.:

Nicht Maschinist, sondern Maschinist für Gleisbaugeräte
Nicht Bauingenieur, sondern Bauingenieur für Wasserbau

Ein Teilschülerabschluß liegt vor, wenn die betreffende Person im Besitz eines entsprechenden Zeugnisses ist.

Hat eine Person mehrere Abschlüsse in der gleichen Bildungsstufe, z. B. zwei Facharbeiterabschlüsse, dann ist der zeitlich zuletzt erworbene anzugeben. „Teilstudium“, „Postgraduales Studium“, „Promotion“ usw. sind unter „Welche andere Ausbildung?“ einzutragen.

Zu den Fragen 11 bis 13

Für Mütter, die z. Z. eine Freistellung infolge der Geburt eines Kindes in Anspruch nehmen, sind die Fragen 11 bis 13 ebenfalls zu beantworten. Bei Frage 12 ist zusätzlich zur ausgeübten Tätigkeit „Freistellung“ einzutragen.

Zu Frage:

11 Sind Sie berufstätig als ... ?

Als „LPG-Mitglied“ sind nur Mitglieder einzutragen. Für Mitglieder von GPG und PwF ist ebenfalls „LPG-Mitglied“ anzukreuzen.

Unter „Anderes Genossenschaftsmitglied“ sind nur Mitglieder von PGH, FPG und Rechtsanwaltskollegien einzutragen.

„Mithelfende Familienangehörige“ arbeiten im Betrieb ohne Abschluß eines Arbeitsvertrages.

12 An der Arbeitsstätte ausgeübte Tätigkeit

Die ausgeübte Tätigkeit ist so ausführlich wie möglich anzugeben.

Also z. B.:

Nicht Arbeiter, sondern Lagerarbeiter, Transportarbeiter

Nicht Brigadier, sondern Baubrigadier

Nicht Meister, sondern Meister für Pflanzenproduktion.

Beschäftigte in Verwaltungen und Institutionen geben ihre Dienststellung an.

13 Name und Anschrift der Arbeitsstätte/Arbeitsort

Geben Sie den Namen Ihres Betriebes, Betriebsteiles, Nebenbetriebes, Außenbetriebes und die Anschrift so ausführlich wie möglich an.

Bau- und Montagearbeiter geben den Namen, Ort und Kreis des Bau- bzw. Montagebetriebes an, für den sie auf einer Bau- bzw. Montagestelle tätig sind und zusätzlich den Arbeitsort, Kreis/Stadtbezirk dieser Bau-/Montagestelle.

Beschäftigte mit ständig wechselndem Arbeitsort, z. B. Kraftfahrer, geben bei der Frage nach dem Arbeitsort den Sitz ihres Betriebes bzw. des Betriebsteiles an, von dem der regelmäßige Einsatz erfolgt.

Beschäftigte, die zeitweilig durch Delegation u. ä. in einem anderen Betrieb tätig sind, geben den Namen und die Anschrift der Arbeitsstätte an, die die Delegation vorgenommen hat.

Heimarbeiter geben den Namen und die Anschrift der Arbeitsstätte an, für die sie arbeiten. Als Arbeitsort ist der Wohnort einzutragen.

Beschäftigte in kooperativen Einrichtungen von LPG, GPG und VEG geben bei Arbeitsstätte den Namen und die Anschrift ihrer LPG, GPG bzw. ihres VEG an. Als Arbeitsort ist die Gemeinde anzugeben, von der aus im allgemeinen der Einsatz erfolgt bzw. in der die beschäftigte Person überwiegend tätig ist.

PGH-Mitglieder, Selbständige (Handwerker, Gewerbetreibende, Kommissions- und Einzelhändler) und Freiberufliche Tätige und die bei ihnen Beschäftigten geben auch die Art des Betriebes/die Branche an. So z. B. Kfz-Werkstatt, Bäckerei, Bautischlerei, Einzelhändler, Architekt.

Hinweise zum Ausfüllen der Wohnungsliste

Abschnitt B: Angaben zu den Räumen der Wohnung

Wohnräume sind Räume, die zu Wohnzwecken bestimmt sind. Dazu gehören z. B. Wohnzimmer, Eßzimmer, Schlafzimmer, Schlafkammer, Arbeitszimmer, Kinderzimmer.

Eine Küche, in der z. B. Mahlzeiten eingenommen werden oder eine Schlafgelegenheit vorhanden ist, gilt nicht als Wohnraum. Sie ist deshalb unter „Küche/Kochnische“ einzutragen.

Dagegen gilt ein Zimmer mit behelfsmäßiger Kochgelegenheit nicht als Küche, sondern als Wohnraum.

Nicht mit der Zählung erfaßt und daher auch nicht in die Ermittlung der Fläche einbezogen werden außerhalb der Wohnung befindliche Nebenräume, z. B. Böden und Kellerräume

Zur Ermittlung der Fläche im Abschnitt B

Ermitteln Sie die Fläche jedes Raumes in Quadratmeter (m²). Schätzen Sie nicht die Fläche, sondern messen Sie die Länge und Breite jedes Raumes aus.

Rechenbeispiel: Länge x Breite = Fläche
5,5 m x 4,2 m = 23,1 m²

Bei Räumen, deren Grundriß von einem Quadrat oder Rechteck abweicht (z. B. Wohnraum mit Erker), ist nur die Fläche einzutragen.

Hat ein Raum abgeschrägte Wände oder Decken (z. B. in Dachwohnungen), dann ist von der Gesamtfläche des Raumes nur diejenige Fläche anzugeben, über der die Raumhöhe mindestens 1,80 m beträgt.

Die Fläche einer Küche oder Kochnische in der Wohnung, die von zwei oder mehreren Haushalten gemeinsam genutzt wird, ist nur einmal anzugeben. Gleiches gilt auch für andere gemeinsam genutzte Räume der Wohnung.

Abschnitt C: Ausstattung der Wohnung

Falls in Ihrer Wohnung mehrere Heizungsarten bzw. mehrere Arten der Warmwasserversorgung vorhanden sind, kreuzen Sie alle vorkommenden Arten an.

Bei Vorhandensein einer Duschkabine in der Wohnung, ist „Bad/Dusche in der Wohnung“ anzukreuzen.

Befindet sich im Gebäude ein Gemeinschaftsbad, so ist „Bad/Dusche außerhalb der Wohnung, aber im Gebäude“ anzugeben.

Sollten beim Ausfüllen der Zähllisten Fragen auftreten, die Sie nicht beantworten können, wenden Sie sich bitte vertrauensvoll an Ihren Zähler, der Ihnen gern helfen wird.

PERSONENZÄHLLISTE

(Liste bitte nicht falten, beschädigen oder verunreinigen)

Nr. Wohnung ZB			
Nr. Haushalt/Nr. Person			

Drucksache 1/02

Kreuzen Sie bitte in diesem Teil der Liste die zutreffenden Kreise an, und tragen Sie die Antworten in die weißen Felder ein!

1	Name, Vorname			
2	Geschlecht	männlich <input type="radio"/> 1	weiblich <input type="radio"/> 2	
3	Geburtsdatum	Tag <input type="text"/>	Monat <input type="text"/>	Jahr <input type="text"/>
4	Anschrift der Hauptwohnung (lt. Personalausweis)	Ort: _____ Straße, Nr.: _____ Kreis/Stadtbez.: _____		
	Anschrift der Nebenwohnung (lt. Personalausweis)	Ort: _____ Straße, Nr.: _____ Kreis/Stadtbez.: _____		
5	Familienstand	verheiratet <input type="radio"/> 1 Eheschließungsjahr <input type="text"/> ledig <input type="radio"/> 2 verwitwet <input type="radio"/> 3 geschieden <input type="radio"/> 4		
6	Anzahl der geborenen Kinder	<input type="text"/> (Nur für Frauen ausfüllen)		
7	Welche Arten des Einkommens beziehen Sie? (Bitte alle zutreffenden Arten ankreuzen!)	Einkommen aus Berufstätigkeit <input type="radio"/> 1	Invalidenrente/-versorgung <input type="radio"/> 4	
		Lehrlingsentgelt/Stipendium <input type="radio"/> 2	Sonstige Rentenarten <input type="radio"/> 5	
		Altersrente/-versorgung <input type="radio"/> 3	Kein eigenes Einkommen <input type="radio"/> 6	
		Welche anderen Arten? <input type="text"/>		
8	Sind Sie zur Zeit ...?	Schüler <input type="radio"/> 1	Lehrling <input type="radio"/> 2	Direktstudent <input type="radio"/> 3
9	Abgeschlossene Schulbildung	8. Klasse <input type="radio"/> 1	10. Klasse <input type="radio"/> 2	Abitur <input type="radio"/> 3
10	Abgeschlossene Berufsbildung (Bitte zutreffende Kreise ankreuzen und daneben den erlernten Beruf / die Fachrichtung eintragen!)	Teilfacharbeiter <input type="radio"/> 1	Beruf _____	
		Facharbeiter <input type="radio"/> 2	Beruf _____	
		Meister <input type="radio"/> 3	Beruf _____	
		Fachschulabschluß <input type="radio"/> 4	Fachrichtung _____	
		Hochschulabschluß <input type="radio"/> 5	Fachrichtung _____	
Welche andere Ausbildung? <input type="text"/>				
Fragen 11 - 13 nur für Berufstätige ausfüllen (nicht für Lehrlinge)				
11	Sind Sie berufstätig als ...?	Arbeiter/ Angestellter <input type="radio"/> 1	Ander. Gen.- schaftsmitgl. <input type="radio"/> 3	Selbst- ständiger <input type="radio"/> 5
		LPG- Mitglied <input type="radio"/> 2	Freiberuflich Tätiger <input type="radio"/> 4	Mithelf. Fa- milienangeh. <input type="radio"/> 6
12	An der Arbeitsstätte ausgeübte Tätigkeit	<input type="text"/>		
13	Name und Anschrift der Arbeits- stätte	Name _____		
		Ort, Str., Nr. _____		
		Kreis/ Stadtbez. _____		
		Arbeitsort (falls dieser nicht mit An- schrift der Arbeitsstätte übereinstimmt) _____		
Frage 14 für Personen, die nicht mehr im Arbeitsprozeß stehen, ausfüllen				
14	Waren Sie zuletzt ...?	Arbeiter/ Angestellter <input type="radio"/> 1	Ander. Gen.- schaftsmitgl. <input type="radio"/> 3	Selbst- ständiger <input type="radio"/> 5
		LPG- Mitglied <input type="radio"/> 2	Freiberuflich Tätiger <input type="radio"/> 4	Mithelf. Fa- milienangeh. <input type="radio"/> 6

2	Geschlecht	1	2	
3	Geburtsjahr	1870	1880	1890
		1900	1910	1920
		1930	1940	1950
		1960	1970	1980
4	N	1	2	3
		4	5	6
		7	8	9
5	Fam.-st./Eheschl.-jahr	1	2	3
		4	5	6
		7	8	9
6	Anzahl Kinder	10		
		1	2	3
		4	5	6
		7	8	9
7	Eink.	1	2	3
		4	5	6
8	Ausbildung	1	2	3
9	Schulbildung	1	2	3
A	M/K	10	20	30
		40	50	60
		70	80	90
		1	2	3
		4	5	6
		7	8	9
B	Nr. Wohnung ZB	100	200	300
		400	500	600
		700	800	900
		1	2	3
		4	5	6
		7	8	9
	Nr. Haushalt	1	2	3
		4	5	6
	Nr. Person	R1	R2	R3
		4	5	6
		7	8	9
	Anzahl Personen	R3	R4	R5
		6	7	8
		9	10	11
10	Qualifikation	1	2	3
		4	5	6
	Beruf	100	200	300
		400	500	600
		700	800	900
		1	2	3
		4	5	6
		7	8	9
11	StiB	1	2	3
		4	5	6
		7	8	9
12	Tätigkeit	FR	100	200
		300	400	500
		600	700	800
		900	1000	1100
		1	2	3
		4	5	6
		7	8	9
		10	11	12
		13	14	15
13	Pendler-Bez.	1	2	3
		4	5	6
		7	8	9
		10	11	12
		13	14	15
	Pendler-Krs./Gem.	10	20	30
		40	50	60
		70	80	90
		1	2	3
		4	5	6
		7	8	9
		10	11	12
		13	14	15

Stadt/Gemeinde:
(Organisationsbüro)

(Stempel)	
Stützpunkt:	
Ortsteil/Wohnbezirk:	
Gemeinschaftseinrichtung:	

ZÄHLLISTE

FÜR

GEMEINSCHAFTSEINRICHTUNGEN

Volks-, Berufs-, Wohnraum- und Gebäudezählung am 31. Dezember 1981

Name und Anschrift der Gemeinschaftseinrichtung

Name:	_____
Postleitzahl/ Ort:	_____
Straße, Nr.:	_____

(Stempel)

Rechtsgrundlagen: Gesetz vom 1.12.1967, GBL. I Nr. 17 S. 135; Anordnung über die Durchführung der Volks-, Berufs-, Wohnraum- und Gebäudezählung am 31. Dezember 1981

Die Zählung erfolgt, um genaue Unterlagen über die Anzahl und Zusammensetzung der Bevölkerung, der Haushalte und Familien, über die Berufsstruktur, das Bildungsniveau und die Wohnverhältnisse zu gewinnen. Diese Ergebnisse dienen der Leitung und Planung und bilden eine wichtige Grundlage für die Wirtschafts- und Sozialpolitik im Interesse aller Bürger der DDR.

Alle mit der Zählung betrauten Personen sind zur Verschwiegenheit über die ihnen anlässlich der Zählung zur Kenntnis gelangenden Angaben verpflichtet. Die Angaben werden für statistische Auswertungen verwendet (*§ 4 des Gesetzes*).

Anleitung für den Leiter der Gemeinschaftseinrichtung

WAS SIND GEMEINSCHAFTSEINRICHTUNGEN?

Gemeinschaftseinrichtungen im Sinne der Zählung sind Wohnheime, Einrichtungen der Kinder- und Jugendpflege, des Gesundheitswesens und der Sozialfürsorge zur Beherbergung und Betreuung von Personen, die hierin aus Gründen der Berufsausübung, Berufsausbildung oder des Studiums bzw. aus erzieherischen, sozialen, gesundheitlichen oder anderen Gründen ständig oder zeitweise wohnen.

WELCHE GEMEINSCHAFTSEINRICHTUNGEN WERDEN ERFASST UND WER IST FÜR DIE ERFASSUNG VERANTWORTLICH?

In die Zählung werden alle Gemeinschaftseinrichtungen einbezogen, in denen zum Zählungstermin mindestens eine Person polizeilich mit Haupt- oder Nebenwohnung (§§ 7 bzw. 8 der Meldeordnung) gemeldet ist.

Der Leiter der Gemeinschaftseinrichtung ist auf der Grundlage der Anordnung über die Durchführung der Volks-, Berufs-, Wohnraum- und Gebäudezählung am 31. Dezember 1981 für die ordnungsgemäße Durchführung der Zählung in der Gemeinschaftseinrichtung verantwortlich. Er kann zur Erfüllung seiner Aufgaben weitere Mitarbeiter der Gemeinschaftseinrichtung einbeziehen.

WELCHE ZÄHLLISTEN SIND AUSZUFÜLLEN? WER FÜLLT DIE ZÄHLLISTEN AUS?

1. Die Zählliste für Gemeinschaftseinrichtungen wird vom Leiter der Einrichtung ausgefüllt.
2. Jede Person, die in der Gemeinschaftseinrichtung polizeilich mit Haupt- oder Nebenwohnung gemeldet ist, erhält eine Personenzählliste zur Ausfüllung. Für Personen, die nicht in der Lage sind, die Zählliste selbst auszufüllen, wird die Ausfüllung vom Leiter oder einem von ihm beauftragten Mitarbeiter der Einrichtung vorgenommen.
Bitte nicht diejenigen Bewohner vergessen, die sich am Zählungstag nicht in der Einrichtung aufhalten, weil sie z. B. ihren Wehrdienst leisten, auf Reisen oder dienstlich im Ausland sind, die sich auf Lehrgängen oder im Krankenhaus befinden.
Personen, die nach § 16 der Meldeordnung vorübergehend (bis zu 6 Monaten) in der Einrichtung gemeldet sind, werden an dem Ort gezählt, an dem sie polizeilich mit Haupt- oder Nebenwohnung gemeldet sind. Sie werden im Abschnitt „B“ der Zählliste für Gemeinschaftseinrichtungen nur anzahlmäßig erfaßt.
Personen, die allein bzw. mit ihrer Familie in der Einrichtung eine abgeschlossene Wohnung bewohnen (z. B. Heimleiter, Hausmeister, Heizer) gelten als Privathaushalt und haben eine Haushalts- und Wohnungsliste sowie Personenzähllisten auszufüllen, die ihnen vom zuständigen Zähler ausgehändigt werden. Sie werden mit ihren Wohnungen nicht in die Zählung in der Gemeinschaftseinrichtung einbezogen.

ANGABEN ÜBER DIE GEMEINSCHAFTSEINRICHTUNG

A	Art der Gemeinschaftseinrichtung (Zutreffenden Kreis ankreuzen)	Wohn- /Ledigenheim für Arbeiter und Angestellte	1
		Wohnheim für Studenten, Lehrlinge, Schüler	2
		Einrichtung der Kinder- und Jugendpflege	3
		Einrichtung des Gesundheitswesens und der Sozialfürsorge	4
		Sonstige Gemeinschaftseinrichtung	5

B	Personen mit Hauptwohnung (§ 7 der Meldeordnung)	männlich	
		weiblich	
		insgesamt	
	Personen mit Nebenwohnung (§ 8 der Meldeordnung)	insgesamt	
	Außerdem kurzfristig gemeldete Personen (§ 16 der Meldeordnung)	insgesamt	

C	Angaben zu den Gebäuden (Zutreffenden Kreis ankreuzen)	Art	Wohngebäude	1
			Nichtwohngebäude - Wohnungsbautypen	2
			- Sonstige Nichtwohngebäude	3
			Behelfsunterkunft	4
	Eigentumsform	volkseigen	1	
		genossenschaftlich	2	
		privat	3	
		Sonstige Eigentumsform	4	

D	Angaben zu den Wohnräumen	Wohnräume insgesamt	
		Fläche aller Wohnräume in m ²	

Nur auszufüllen für Wohngebäude und Wohnungsbautypen

E	Baujahresgruppe (Zutreffenden Kreis ankreuzen)	gebaut vor 1900	1
		gebaut 1900–1945	2
		gebaut 1946–1960	3
		gebaut 1961–1970	4
		gebaut nach 1970	5

F	Anzahl der Wohnungen nach Größe	mit 1 Wohnraum		mit 4 Wohnräumen	
		mit 2 Wohnräumen		mit 5 Wohnräumen	
		mit 3 Wohnräumen		mit 6 u. mehr Wohnräumen	
		Wohnungen insgesamt			

Für die Vollständigkeit und Richtigkeit der Eintragungen zeichnet:

.....
Leiter der Gemeinschaftseinrichtung

Die Angaben der Personenzähllisten werden mit einem neuen rechentechnischen Verfahren ausgewertet, das Arbeit, Kosten und Zeit sparen hilft.

Jeder Bürger leistet einen wertvollen Beitrag, wenn er die Listen mit großer Sorgfalt in den vorgesehenen Abschnitten ausfüllt.

Die Personenzähllisten dürfen keinesfalls gefaltet, beschädigt oder verunreinigt werden!

HINWEISE ZUM AUSFÜLLEN DER ZÄHLLISTE FÜR GEMEINSCHAFTSEINRICHTUNGEN

Zu Abschnitt:

A Art der Gemeinschaftseinrichtung

Es ist die zutreffende Art der Gemeinschaftseinrichtung entsprechend der vorwiegenden Nutzung anzukreuzen, z. B. ist für eine Betriebsunterkunft „Wohn-/Ledigenheim für Arbeiter und Angestellte“, für ein Internat einer Hoch- oder Fachschule „Wohnheim für Studenten, Lehrlinge, Schüler“, für ein konfessionelles Altersheim „Einrichtung des Gesundheitswesens und der Sozialfürsorge“ anzukreuzen.

B Bewohner der Gemeinschaftseinrichtung

Hier ist die Anzahl der zum Zählungstermin, 31.12.1981, 24.00 Uhr, in der Einrichtung gemeldeten Personen einzutragen (ohne Personen in Privathaushalten).

C Angaben zu den Gebäuden

Werden mehrere Gebäude unterschiedlicher Art bzw. Eigentumsform genutzt, ist nach dem überwiegenden Anteil die Ankreuzung vorzunehmen.

Wohngebäude:

- Hat die Gemeinschaftseinrichtung einen Teil eines Wohngebäudes (weniger als die Hälfte) belegt, ist „Wohngebäude“ ① anzukreuzen.

Nichtwohngebäude:

Ein von der Gemeinschaftseinrichtung vollständig bzw. zum überwiegenden Teil (mehr als die Hälfte) genutztes Gebäude wird als „Nichtwohngebäude“ klassifiziert.

- Handelt es sich um Gebäude, die im Rahmen des industriellen Wohnungsbaus errichtet wurden (z. B. „Brandenburg“, IW „QP“, IW „Magdeburg“, IW „P2“, IW „WBS 70“), ist „Wohnungsbautypen“ ② anzukreuzen.
- Andere als unter ② genannte Gebäude sind als „Sonstige Nichtwohngebäude“ ③ anzukreuzen.

Behelfsunterkunft:

- Baracken fester und leichter Bauweise, Bauzüge der Deutschen Reichsbahn u. ä. sind als „Behelfsunterkunft“ ④ anzukreuzen.

D Angaben zu den Wohnräumen

Hier sind die Anzahl und die Fläche der Räume anzugeben, die den im Abschnitt „B“ ausgewiesenen Bewohnern der Gemeinschaftseinrichtung als Wohn- und Schlafräume dienen (in Kinderheimen auch Gruppenräume). Es sind auch z. Z. nicht belegte Wohn- und Schlafräume auszuweisen.

Räume, die der zeitweisen gemeinsamen Nutzung vorbehalten sind, wie Kultur- und Speiseräume, Unterrichts- und Arbeitsräume o. ä. sind nicht anzugeben.

E Baujahresgruppe

Für den Fall, daß Gebäude mit verschiedenen Baujahresgruppen genutzt werden, ist ebenfalls nach dem überwiegenden Anteil die Ankreuzung vorzunehmen.

F Anzahl der Wohnungen nach Größe

Hier sind alle von der Einrichtung genutzten Wohnungen anzugeben einschließlich der z. Z. nicht belegten bzw. für Verwaltungszwecke genutzten (ohne Wohnungen von Privathaushalten).

AUFGABEN DES LEITERS DER GEMEINSCHAFTSEINRICHTUNG VOR DEM ZÄHLUNGSTAG

1. Im Interesse eines reibungslosen Ablaufs der Zählung ist es erforderlich, einen ständigen Kontakt zum Organisationsbüro bzw. Stützpunkt aufrechtzuerhalten.
2. Die vollständige und richtige Erfassung der in Gemeinschaftseinrichtungen lebenden Personen hängt maßgeblich von der Qualität der Meldekartei bzw. des Hausbuches der Einrichtung ab. Dazu ist eine gute Zusammenarbeit mit der zuständigen VP-Meldestelle erforderlich.
3. **Ausgabe der Personenzähllisten**
Jeder Person, die in der Gemeinschaftseinrichtung polizeilich mit Haupt- bzw. Nebenwohnung gemeldet ist, ist durch den Leiter der Einrichtung ab 1. Dezember 1981 eine Personenzählliste zur Ausfüllung zu übergeben.

AUFGABEN DES LEITERS DER GEMEINSCHAFTSEINRICHTUNG NACH DEM ZÄHLUNGSTAG

Das Einsammeln der ausgefüllten Personenzähllisten ist so zeitig abzuschließen, daß genügend Zeit für die Prüfung der Vollständigkeit, der vollständigen und widerspruchsfreien Ausfüllung verbleibt.

1. Anhand der Meldeunterlagen ist die Vollständigkeit der Zähllisten zu prüfen.
2. Nachdem alle ausgefüllten Personenzähllisten vorliegen, werden sie fortlaufend, mit „001“ beginnend, numeriert. Die Nummer wird auf jeder Zählliste in das Kästchen „Nr. Haushalt/Nr. Person“ (rechts oben) eingetragen. Die laufende Nummer der letzten Personenzählliste muß mit der Anzahl der Personen mit Haupt- bzw. Nebenwohnung (Abschnitt B) übereinstimmen.
Ausnahme: Für Einrichtungen, in denen 500 und mehr Personen leben, entfällt diese Numerierung.
3. Abschließend ist die vollständige und widerspruchsfreie Ausfüllung der Personenzählliste nach folgenden Schwerpunkten zu prüfen:
 - a) Alle Eintragungen müssen gut lesbar sowie alle Ankreuzungen eindeutig sein.
 - b) Die Fragen 1, 2, 3, 4, 5 und 7 müssen bei allen Personen Eintragungen enthalten.
 - c) Personen, die Einkommen aus Berufstätigkeit (Frage 7) ankreuzten, müssen auch die Fragen 11, 12, und 13 ausgefüllt haben.
4. Sind in der Einrichtung Mütter und deren Kinder mit **Hauptwohnung** gemeldet (ohne Privathaushalte), so ist für diese Personen die nachfolgende Aufstellung anzufertigen:

(bleibt frei)	Name, Vorname der Mutter	Personen- zählliste Nr.	Name, Vorname ihres Kindes (ihrer Kinder)	Personen- zählliste Nr.
		:		:
		:		:
		:		:
		:		:
		:		:
		:		:
		:		:
		:		:
		:		:
		:		:
		:		:
		:		:
		:		:
		:		:
		:		:

Wenn Platz nicht ausreichend, bitte Blatt einlegen und mit Namen und Anschrift der Gemeinschaftseinrichtung versehen.

Die ausgefüllten Zähllisten für Gemeinschaftseinrichtungen mit den dazugehörigen Personenzähllisten sind bis zum 18.1.1982 dem zuständigen Organisationsbüro bzw. Stützpunkt zu übergeben.

WIR DANKEN IHNEN FÜR IHRE VERANTWORTUNGSBEWUSSTE MITARBEIT

WOHNUNGSLISTE

(Liste bitte nicht falten, beschädigen oder verunreinigen)

Nr. Wohnung ZB			G
Mietstatus			W
1 H / 2 H / weitere H			

Druckache 1-03

Vom Haushalt bitte nur die Abschnitte A bis C ausfüllen!

A. Wohnungsanschrift				C. Ausstattung der Wohnung (Zutreffende Kreise <input type="checkbox"/> ankreuzen)	
(Postleitzahl, Ort)				Ofenheizung <input type="checkbox"/>	
(Straße, Hausnummer, Geschöß)				Fernheizung <input type="checkbox"/>	
(Name des Haushalts)				Heizung Etagen-/Zentralheizung <input type="checkbox"/>	
B. Angaben zu den Räumen der Wohnung				Gasheizung <input type="checkbox"/>	
				Elektrospeicherheizung <input type="checkbox"/>	
				Wasser- leitung	
				in der Wohnung <input type="checkbox"/>	
Wohnräume				außerh. der Wohnung, aber im Gebäude <input type="checkbox"/>	
				andere Arten <input type="checkbox"/>	
				Wasser- klosett	
				in der Wohnung <input type="checkbox"/>	
Länge m Breite m Fläche m ² mit 1 Stelle nach dem Komma				außerh. der Wohnung, aber im Gebäude <input type="checkbox"/>	
				außerhalb des Gebäudes <input type="checkbox"/>	
				Trocken- toilette	
				in der Wohnung <input type="checkbox"/>	
1. Wohnraum				außerh. der Wohnung, aber im Gebäude <input type="checkbox"/>	
				außerhalb des Gebäudes <input type="checkbox"/>	
				Bad/ Dusche	
				in der Wohnung <input type="checkbox"/>	
2. Wohnraum				außerh. der Wohnung, aber im Gebäude <input type="checkbox"/>	
				nicht vorhanden <input type="checkbox"/>	
				Gas- an- schluß	
				an das öffentliche Netz <input type="checkbox"/>	
3. Wohnraum				Propargas <input type="checkbox"/>	
				nicht vorhanden <input type="checkbox"/>	
				Warm- wasser	
				Gasdurchlauferhitzer <input type="checkbox"/>	
4. Wohnraum				Elektroboiler <input type="checkbox"/>	
				Zentrale Warmwasserversorgung <input type="checkbox"/>	
				nicht vorhanden <input type="checkbox"/>	
5. Wohnraum					
6. Wohnraum					
7. und alle weiteren Wohnräume					
Fläche aller Wohnräume					
Küche/Kochrische					
Fläche Küche/ Kochrische					
Nebenzimmer in der Wohnung					
Korridor/Innenflur					
Toilette/Bad/Dusche					
Sonstige Nebenzimmer					
Fläche aller Nebenzimmer					

Vom Zähler/Zählinstrukteur auszufüllende Angaben zum Gebäude (D) und zur Nutzung (E)

D. Wohn- gebäude				E. Die Wohnung ist ... bewohnt nicht zu Wohnzwecken genutzt			
Gebäude vor 1870				1. HAUSHALT Hauptbew. Kinder unter 17 Jahre			
1870-99				2. ...			
1900-19				3. ...			
1919-45				4. ...			
1946-50				5. ...			
1951-65				6. ...			
1966-70				7. ...			
1971-75				8. ...			
1976-80				9. ...			
nach 1980				10. ...			
Öffentl. Netz				Nicht bewohnte Wohn- räume			
Hausanlage							
Sonstige							

Haushaltsliste

Volks-, Berufs-, Wohnraum- und Gebäudezählung
am 1. Januar 1971

Bezirk:		1-2
Kreis:		3-4
Gemeinde/Stadt/ Stadtbezirk:		5-6
Stützpunkt/Ortsteil:		7-8
Zählbereich:		9-10
Zählabschnitt:		11
Lfd. Nr. der Gebäudeliste:		12-13
Lfd. Nr. der Wohnungsliste:		14-16
Lfd. Nr. der Haushaltsliste:		17

Am 1. Januar 1971 wird in der Deutschen Demokratischen Republik eine Volks-, Berufs-, Wohnraum- und Gebäudezählung durchgeführt (Gesetz vom 1. 12. 1967 GBl. I S. 135, Anordnung Nr. 2 vom 5. 1. 1970 GBl. II S. 24)

Die Volks- und Berufszählung erfolgt, um genaue Unterlagen über die Zahl und Zusammensetzung der Bevölkerung, der Haushalte und Familien, über die Berufsstruktur und das Bildungsniveau zu gewinnen. Diese Ergebnisse dienen der wissenschaftlichen Fundierung von Prognose- und Perspektivplanaufgaben und bilden eine wichtige Grundlage für Maßnahmen zur weiteren Verbesserung der Lebensverhältnisse der Bevölkerung auf wirtschaftlichem, kulturellem und sozialem Gebiet. Deshalb liegt die Durchführung der Zählung im Interesse jedes Bürgers der DDR.

Die Zählung erfolgt unter Mitwirkung aller Bevölkerungsschichten, aus denen sich viele ehrenamtliche Zähler zur Verfügung gestellt haben. Alle mit der Zählung betrauten Personen sind zur Verschwiegenheit über die ihnen anlässlich der Zählung zur Kenntnis gelangenden Angaben verpflichtet. Die Angaben werden für statistische Auswertungen verwendet (§ 4 des Gesetzes).

Anleitung zum Ausfüllen der Haushaltsliste

Wer erhält eine Haushaltsliste, was gilt als Haushalt?

Jeder Haushalt erhält eine Haushaltsliste. Zu einem Haushalt zählen alle Personen, die zusammen wohnen und gemeinsam wirtschaften. Wohnt und wirtschaftet eine einzelne Person für sich allein, so gilt sie ebenfalls als Haushalt und erhält eine eigene Haushaltsliste. Nebenmieter (Untermieter) gelten als eigener Haushalt.

Wer hat die Haushaltsliste auszufüllen?

Für den Haushalt, der mehrere Personen umfaßt, ist die Person, die überwiegend zum Unterhalt der Familie beiträgt, für alle Mitglieder des Haushalts ausfüllungspflichtig.

In einem Haushalt, in dem eine Ehe besteht, wird der Ausfüllungspflichtige in der Regel einer der Ehepartner sein.

Einzelne Personen mit eigenem Haushalt füllen für sich eine Haushaltsliste aus.

Die für die Ausfüllung verantwortlichen Personen sind durch das Volkszählungsgesetz vom 1. Dezember 1967 verpflichtet, alle in der Haushaltsliste aufgeführten Fragen richtig, vollständig und termingemäß zu beantworten.

Welche Personen sind in die Haushaltsliste einzutragen?

Jeder Ausfüllungspflichtige trägt in die Haushaltsliste alle zu seinem Haushalt gehörenden Personen ein. Diese Personen müssen in derselben Wohnung ihren polizeilich gemeldeten Wohnsitz (Haupt- oder Nebenwohnung) haben.

Beim Eintragen ist darauf zu achten, daß keinesfalls diejenigen Haushaltsmitglieder vergessen werden, die sich am Zählungstag nicht im Haushalt aufhalten, wie z. B. Haushaltsmitglieder, die sich auf Reisen oder aus dienstlichen Gründen im Ausland befinden, die auf Schulungskursen oder vorübergehend im Krankenhaus sind, bzw. die zur Zeit ihren Wehrdienst leisten. Haushaltsmitglieder, die aus Gründen der Berufsausbildung, Berufsausübung oder des Studiums eine Nebenwohnung bezogen haben, sind ebenfalls mit einzutragen.

Auch Haushaltsmitglieder, die sich in Haft befinden, sind in diese Liste mit einzutragen.

Personen, die nach dem 1. 1. 1971, 0.00 Uhr, verstorben sind, sind in dieser Haushaltsliste aufzuführen.

Kinder, die nach dem 1. 1. 1971, 0.00 Uhr, geboren wurden, sind nicht in dieser Haushaltsliste aufzuführen.

Besucher sind nicht einzutragen.

Für Personen mit mehr als einem Wohnsitz:

Personen, die aus Gründen der Berufsausbildung, Berufsausübung oder des Studiums mehr als einen Wohnsitz haben, sind mit all ihren Angaben in der Zählkarte aufzuführen, die am Ort der Hauptwohnung auszufüllen ist. Die Hauptwohnung im Sinne der polizeilichen Meldeordnung ist die Wohnung, in der die Person ihren ständigen Wohnsitz hat.

Am Nebenwohnsitz sind diese Personen außerdem mit all ihren Angaben in die dort auszufüllende Liste einzutragen.

Name des Ausfüllungs-

pfl ichtigen: _____
(Familienname und Vorname)

Straße, _____
Hausnummer: _____

Bewohnen Sie die Wohnung als: (Zutreffendes bitte ankreuzen)	Mieter	<input type="radio"/> 1
	Mitglied einer Wohnungsbaugenossenschaft	<input type="radio"/> 2
	Eigentümer	<input type="radio"/> 3
	Nebenmieter (Untermieter)	<input type="radio"/> 4

Sollten sich beim Ausfüllen der Haushaltsliste Fragen ergeben, wenden Sie sich bitte an Ihren zuständigen Zähler.

Bitte halten Sie die Haushaltsliste vom 2. Januar 1971 an zur Abholung bereit.

Vor dem

Ausfüllen beachten:

Kreuzen Sie bei den Fragen, für die die Antwortmöglichkeiten vorgedruckt sind, den zutreffenden Kreis (X) an!
Sind keine Kreise vorgedruckt, bitte die Antwort ausschreiben! In die grün abgesetzten Kästchen nichts eintragen!
Bitte unbedingt die Erläuterungen auf der Rückseite beachten!

Fragen		Person Nr. 1 (Für die Person ausfüllen, die auf der Vorderseite genannt ist)	Person Nr. 2	Person Nr. 3	Person Nr. 4
1	Name, Vorname				
2	Geschlecht	männlich <input type="radio"/> 1 weiblich <input type="radio"/> 2	männlich <input type="radio"/> 1 weiblich <input type="radio"/> 2	männlich <input type="radio"/> 1 weiblich <input type="radio"/> 2	männlich <input type="radio"/> 1 weiblich <input type="radio"/> 2
3	Geburtsdag, -monat, -jahr				
4	Stellung zum Ausfüllungspflichtigen (Ehemann, Ehemann, Sohn, Tochter, Vater, Mutter, Enkel, Lebensgefährte usw.)	Ausfüllungspflichtiger			
5	a Familienstand	ledig <input type="radio"/> 1 verheiratet <input type="radio"/> 2 verwitwet <input type="radio"/> 3 geschieden <input type="radio"/> 4	ledig <input type="radio"/> 1 verheiratet <input type="radio"/> 2 verwitwet <input type="radio"/> 3 geschieden <input type="radio"/> 4	ledig <input type="radio"/> 1 verheiratet <input type="radio"/> 2 verwitwet <input type="radio"/> 3 geschieden <input type="radio"/> 4	ledig <input type="radio"/> 1 verheiratet <input type="radio"/> 2 verwitwet <input type="radio"/> 3 geschieden <input type="radio"/> 4
	b In welchem Jahr wurde die bestehende Ehe geschlossen? (Nur für verheiratete Personen ausfüllen)				
	c Anzahl der in der bestehenden Ehe geborenen Kinder (Nur für verheiratete Frauen ausfüllen)				
6	Welche Art des Einkommens beziehen Sie? (Personen, die mehrere Arten von Einkommen beziehen, geben alle an)	Einkommen aus Berufstätigkeit <input type="radio"/> Lehrlingsentgelt <input type="radio"/> Stipendium <input type="radio"/> Rente / Pension <input type="radio"/> Sozialfürsorgeunterstützung <input type="radio"/> Halbwaisen- / Waisenrente <input type="radio"/> Welche anderen Arten? <input type="radio"/> Ohne eigenes Einkommen <input type="radio"/>	Einkommen aus Berufstätigkeit <input type="radio"/> Lehrlingsentgelt <input type="radio"/> Stipendium <input type="radio"/> Rente / Pension <input type="radio"/> Sozialfürsorgeunterstützung <input type="radio"/> Halbwaisen- / Waisenrente <input type="radio"/> Welche anderen Arten? <input type="radio"/> Ohne eigenes Einkommen <input type="radio"/>	Einkommen aus Berufstätigkeit <input type="radio"/> Lehrlingsentgelt <input type="radio"/> Stipendium <input type="radio"/> Rente / Pension <input type="radio"/> Sozialfürsorgeunterstützung <input type="radio"/> Halbwaisen- / Waisenrente <input type="radio"/> Welche anderen Arten? <input type="radio"/> Ohne eigenes Einkommen <input type="radio"/>	Einkommen aus Berufstätigkeit <input type="radio"/> Lehrlingsentgelt <input type="radio"/> Stipendium <input type="radio"/> Rente / Pension <input type="radio"/> Sozialfürsorgeunterstützung <input type="radio"/> Halbwaisen- / Waisenrente <input type="radio"/> Welche anderen Arten? <input type="radio"/> Ohne eigenes Einkommen <input type="radio"/>
7	a Anschrift der Hauptwohnung (L. Personalausweis der DDR, S. 6-8, letzte Eintragung)	Kreis Ort Straße, Nr.			
	b Anschrift der Nebenwohnung (L. Personalausweis der DDR, S. 9-12, letzte Eintragung)	Kreis Ort Straße, Nr.			

Angaben zur Berufstätigkeit (Ausfüllen für alle Berufs- bzw. Erwerbstätigen, also auch für Rentner, die noch im Arbeitsprozeß stehen, jedoch nicht für Lehrlinge und Direktstudenten)

a	Name und Anschrift der Arbeitsstätte (Ort, Straße) (vollständig, nicht abgekürzt angeben)				
b	An der Arbeitsstätte ausgeübte Tätigkeit (Mitarbeiter der Verwaltung geben die Dienststellung an)				
c	Sind Sie berufstätig als (Zutreffendes ankreuzen)	Arbeiter / Angestellter <input type="radio"/> 1 Genossenschaftsmitglied <input type="radio"/> 2 Freiberuflich Tätiger <input type="radio"/> Selbständiger <input type="radio"/> Mithelfender Familienangehöriger <input type="radio"/>	Arbeiter / Angestellter <input type="radio"/> 1 Genossenschaftsmitglied <input type="radio"/> 2 Freiberuflich Tätiger <input type="radio"/> Selbständiger <input type="radio"/> Mithelfender Familienangehöriger <input type="radio"/>	Arbeiter / Angestellter <input type="radio"/> 1 Genossenschaftsmitglied <input type="radio"/> 2 Freiberuflich Tätiger <input type="radio"/> Selbständiger <input type="radio"/> Mithelfender Familienangehöriger <input type="radio"/>	Arbeiter / Angestellter <input type="radio"/> 1 Genossenschaftsmitglied <input type="radio"/> 2 Freiberuflich Tätiger <input type="radio"/> Selbständiger <input type="radio"/> Mithelfender Familienangehöriger <input type="radio"/>

Angaben über die abgeschlossenen Bildungstufen (Personen, die mehrere Bildungstufen abgeschlossen haben, geben alle an. Liegen in einer Bildungstufe mehrere Abschlüsse vor, wird der zeitlich zuletzt erworbene Abschluß angegeben.)

a	Haben Sie die 8. Klasse abgeschlossen? Wenn ja, in welchem Jahr erfolgte der Abschluß?				
b	Haben Sie die 10. Klasse (Mittl. Reife) abgeschlossen? Wenn ja, in welchem Jahr erfolgte der Abschluß?				
c	Haben Sie das Abitur? Wenn ja, in welchem Jahr erfolgte der Abschluß?				
d	Haben Sie Facharbeiterabschluß? Wenn ja:	Abschlußjahr			
		Lehrberuf			
e	Falls noch ein zweiter Facharbeiterabschluß vorliegt:	Abschlußjahr			
		Lehrberuf			
f	Haben Sie Meisterabschluß? Wenn ja:	Abschlußjahr			
		Beruf			
g	Haben Sie Fachschulabschluß? Wenn ja:	Abschlußjahr			
		Fachrichtung			
h	Haben Sie Hochschuleabschluß? Wenn ja:	Abschlußjahr			
		Fachrichtung			
i	Welche anderen Bildungstufen haben Sie abgeschlossen?				

Ausfüllen für Personen, die nicht mehr im Arbeitsprozeß stehen

13	Waren Sie zuletzt (Zutreffendes eintragen) Arbeiter, Angestellter, Genossenschaftsmitglied einer LPG, OPO, PuF, PPO, POM, Kommissionshändler, Handelsreisender, Einzelhändler, Kleingewerbetreibender, freiberuflich Tätiger oder sonstiger Selbständiger?				
----	---	--	--	--	--

Erläuterungen zu Fragen in der Haushaltsliste

Zu Frage 5 c:

Anzahl der in der bestehenden Ehe geborenen Kinder

Es sind alle Kinder anzugeben, die in der bestehenden Ehe geboren sind, auch wenn sie nicht mit im Haushalt leben oder bereits verstorben sind.

Zu Frage 7:

Anschrift der Hauptwohnung, Anschrift der Nebenwohnung

Die Frage 7 ist für alle zum Haushalt gehörenden Personen zu beantworten.

Dabei wird bei Frage 7 a „Anschrift der Hauptwohnung“ die Wohnanschrift für den ständigen Wohnsitz eingetragen. Hat die Person nur eine Wohnung, dann gilt diese Wohnung als ständiger Wohnsitz (Hauptwohnung) und ihre Anschrift wird bei Frage 7 a angegeben. Die Frage 7 b bleibt dann unbeantwortet.

Falls eine Person aus Gründen der Berufsausübung, Berufsausbildung oder des Studiums zwei Wohnungen besitzt, so ist für diese Person bei Frage 7 a die Anschrift der Hauptwohnung (ständiger Wohnsitz) und bei Frage 7 b die Anschrift der Nebenwohnung anzugeben. Als Hauptwohnung zählt dabei in der Regel die Wohnung, in der die Familie, zu deren Haushalt die Person gehört, lebt und von der sie wegen ihrer Tätigkeit an einem anderen Ort vorübergehend getrennt ist.

Personen, die einen Personalausweis der DDR haben, entnehmen die Anschrift der Hauptwohnung aus der auf den Seiten 6 bis 8 zuletzt erfolgten Eintragung, die Anschrift der Nebenwohnung aus der auf den Seiten 9 bis 12 zuletzt erfolgten Eintragung.

Zu Frage 8:

Angaben zur Berufstätigkeit

Die Frage 8 ist auch für Saisonbeschäftigte, die zum Zählungstag berufstätig sind, auszufüllen. Zur Zeit Arbeitssuchende beantworten nur die Fragen 8 b und 8 c auf Grund ihrer letzten Tätigkeit.

Zu Frage 8 a:

Name und Anschrift der Arbeitsstätte

Beschäftigte in Betriebsteilen, Nebenbetrieben, Einrichtungen eines Betriebes sowie in Betrieben, Betriebsteilen, Produktionsstätten und Einrichtungen eines Kombines geben bei Frage 8 a den Namen und die Anschrift des Betriebsteiles, des Nebenbetriebes, der Einrichtung des Betriebes bzw. den Betrieb, den Betriebsteil, die Produktionsstätte bzw. die Einrichtung des Kombines an.

Beschäftigte von Baubetrieben geben bei dieser Frage den Namen und die Anschrift des Baubetriebes an, für den sie auf einer Baustelle tätig sind.

In einer Verkaufsstelle tätige Personen tragen neben der Anschrift die genaue Bezeichnung der Verkaufsstelle ein.

Beispiel:

Konsum-Verkaufsstelle Industriewaren
Pritzerbe, Puschkinstraße 12

Berufstätige, die durch Abordnungen, Delegierungen u. ä. zeitweilig in einem anderen Betrieb tätig sind, geben die vollständige Anschrift der Arbeitsstätte an, die die Abordnung bzw. Delegierung vorgenommen hat.

Heimarbeiter

geben die Anschrift der Arbeitsstätte an, für die sie arbeiten.

Mitglieder von LPG,

die zum Zeitpunkt der Zählung vorübergehend z. B. in einer Zuckerfabrik oder im Straßenbau beschäftigt sind, geben als Arbeitsstätte nur die Anschrift der LPG an.

Mithelfende Familienangehörige,

die in der persönlichen Hauswirtschaft eines LPG-Mitgliedes tätig, aber selbst nicht Mitglied einer LPG sind, tragen bei der Frage 8 a „Persönliche Hauswirtschaft“ ein.

Zu Frage 8 c:

Sind Sie berufstätig als:

Als „Genossenschaftsmitglied“ sind nur Mitglieder und Kandidaten von Produktionsgenossenschaften (LPG, PGH, GPG, PwF, FPG) sowie von Kollegien der Rechtsanwälte einzutragen.

Als „Mithelfender Familienangehöriger“ sind nur Personen einzutragen, die ohne Arbeitsrechtsverhältnis im Betrieb eines Familienangehörigen mitarbeiten und keine steuerpflichtigen und sozialversicherungspflichtigen Lohnentkünfte vom Betrieb beziehen. Dazu zählen auch die ausschließlich in der persönlichen Hauswirtschaft eines LPG-Mitgliedes tätigen Familienmitglieder. Familienangehörige, deren Arbeitsrechtsverhältnis im Betrieb des Angehörigen lt. Arbeitsbuch anerkannt ist und für die Lohnsteuer und Sozialversicherungsbeiträge abzuführen sind, werden als „Arbeiter/Angestellter“ eingetragen.

Zu Frage 9 f, g:

Unter Fachrichtung ist nicht die erlangte Berufsbezeichnung anzugeben, also nicht Ingenieur, sondern z. B. Ingenieur für Luftverkehr; nicht Techniker, sondern z. B. Metallhüttentechniker. Bei der Fachrichtungsangabe von Absolventen pädagogischer Fachrichtungen muß erkennbar sein, daß es sich um ein Lehrer-/Pädagogikstudium handelt, also nicht Mathematik, sondern z. B. Oberschullehrer für Mathematik; Lehrer für Mathematik.

Das trifft auch zu für Fachkräfte mit abgeschlossener Fach- und Hochschulausbildung, die ein pädagogisches Zusatzstudium absolviert haben, also nicht Elektrotechnik, sondern z. B. Berufsschullehrer für Elektrotechnik; Lehrer für den berufspraktischen Unterricht Elektrotechnik.

Nicht als abgeschlossenes Fach- bzw. Hochschulstudium zählen:

Postgraduales Studium; Teilstudium; Meisterprüfung, auch wenn sie an einer Fachschule abgelegt wurde; Abschluß an einer Berufsfachschule.

Zu Frage 9 h:

Bei der Frage „Welche anderen Bildungsstufen haben Sie abgeschlossen?“ sind z. B. anzugeben: Habilitation, Promotion, Postgraduales Studium, Teilstudium.

Bitte überprüfen Sie nochmals, ob Sie alle Fragen vollständig und richtig beantwortet haben.

Wir danken Ihnen für Ihre verantwortungsbewußte Mitarbeit.

Für die Vollständigkeit und Richtigkeit der Eintragungen zeichnet:

.....
Unterschrift des Ausfüllungspflichtigen bzw. seines Vertreters

.....
Unterschrift des ehrenamtlichen Zählers

.....
Unterschrift des ehrenamtlichen Zählinstruktors

Anstaltsliste

**Volks-, Berufs-, Wohnraum- und Gebäudezählung
am 1. Januar 1971**

Bezirk:				
Kreis:				
Gemeinde/Stadt/Stadtbezirk:				
Stützpunkt:				
Lfd. Nr. der Anstaltsliste:				
Gesamtzahl der Individualblätter:				
Straße, Hausnummer:				

Name der Anstalt:

Am 1. Januar 1971 wird in der Deutschen Demokratischen Republik eine Volks-, Berufs-, Wohnraum- und Gebäudezählung durchgeführt. (Gesetz vom 1. 12. 1967, GBl. I S. 135)

Die Zählung erfolgt, um genaue Unterlagen über die Zahl und Zusammensetzung der Bevölkerung, der Haushalte und Familien, über die Berufsstruktur und das Bildungsniveau sowie die Wohnverhältnisse zu gewinnen. Die Zählungsergebnisse dienen der wissenschaftlichen Fundierung von Prognose- und Perspektivplanaufgaben und bilden eine wichtige Grundlage für Maßnahmen zur weiteren Verbesserung der Lebensverhältnisse der Bevölkerung auf wirtschaftlichem, kulturellem und sozialem Gebiet. Deshalb liegt die Durchführung der Zählung im Interesse jedes Bürgers der DDR.

Alle mit der Zählung betrauten Personen sind zur Verschwiegenheit über die ihnen anlässlich der Zählung zur Kenntnis gelangenden Angaben verpflichtet. Die Angaben werden für statistische Zusammenstellungen verwendet. (§ 4 des Gesetzes).

Anleitung zum Ausfüllen der Anstaltsliste

Was sind Anstalten und wie sind sie zu erfassen?

Anstalten sind Gemeinschaftsunterkünfte zur Beherbergung und Betreuung von Personen, die aus Gründen der Berufsausübung, Berufsausbildung oder des Studiums bzw. aus erzieherischen, sozialen, gesundheitlichen oder anderen Gründen in einer Anstalt wohnhaft sind.

Für jede Anstalt, in der Personen ihren polizeilich gemeldeten Wohnsitz (Haupt- oder Nebenwohnung) haben, wird eine Anstaltsliste mit der erforderlichen Anzahl von Individualblättern ausgegeben.

Verantwortlich für die ordnungsmäßige Durchführung der Zählung ist der Leiter der Gemeinschaftsunterkunft.

Durch das Volkszählungsgesetz vom 1. 12. 1967 ist er verpflichtet, alle in der Anstaltsliste aufgeführten Fragen richtig, vollständig und termingemäß zu beantworten.

Bei großen Anstalten ist er berechtigt, weitere Vertrauenspersonen in die Durchführung der Zählungsaufgaben einzubeziehen.

Welche Personen haben ein Individualblatt auszufüllen?

Jede Person, die in der Anstalt ihren polizeilich gemeldeten Wohnsitz (Haupt- oder Nebenwohnung) hat, erhält ein Individualblatt zur Ausfüllung.

Bewohner der Anstalt, die sich zum Zählungstermin am Ort ihrer Familie oder ihres Haushalts aufhalten bzw. auf Reisen sein werden, füllen das Individualblatt vor Antritt der Reise aus.

Für Kinder und Kranke, die nicht in der Lage sind, das Individualblatt selbst auszufüllen, wird es vom Leiter der Anstalt oder einem von ihm benannten Vertreter gemeinsam mit der befragten Person ausgefüllt.

Es ist darauf zu achten, daß auch für die Bewohner der Anstalt ein Individualblatt ausgefüllt wird, die sich zum Zeitpunkt der Zählung nicht in der Anstalt aufhalten (z. B. Anstaltspersonen, die vorübergehend im Krankenhaus sind), sofern sie in der Anstalt mit Haupt- oder Nebenwohnung gemeldet sind.

Für Personen, die nach dem 1. 1. 1971 0.00 Uhr verstorben sind, ist ebenfalls ein Individualblatt auszufüllen.

Für Kinder, die nach dem 1. 1. 1971 0.00 Uhr geboren wurden, ist kein Individualblatt auszufüllen.

An welche Personen ist kein Individualblatt auszugeben?

Personen, die sich am Zählungstag besuchsweise in der Anstalt aufhalten, werden an dem Ort gezählt, an dem sie ihren polizeilich gemeldeten Wohnsitz (Haupt- oder Nebenwohnung) haben. An sie ist kein Individualblatt auszugeben.

Angehörige des Personals, die allein bzw. mit ihren Familien in der Anstalt eine Dienstwohnung bewohnen, z. B. der Leiter der Anstalt, der Hausverwalter, der Heizer, gelten als eigener Haushalt und haben keine Individualblätter, sondern eine Haushalts- und eine Wohnungsliste auszufüllen, die ihnen vom zuständigen Zähler ausgehändigt werden.

Für Personen mit mehr als einem Wohnsitz:

Personen, die mehr als einen Wohnsitz haben, sind mit all ihren Angaben in der Zählung aufzuführen, die am Ort der Hauptwohnung auszufüllen ist. Als Hauptwohnung im Sinne der polizeilichen Meldeordnung gilt der ständige Wohnsitz dieser Personen.

Am Nebenwohnsitz sind diese Personen außerdem mit all ihren Angaben in die dort auszufüllende Liste einzutragen.

A Angaben zur Anstalt

1	Art des Gebäudes: Wohngebäude <input type="checkbox"/> Nichtwohngebäude <input type="checkbox"/> Behelfsunterkunft <input type="checkbox"/> (Zutreffendes ankreuzen)
2	Eigentumsform des Gebäudes:

B Angaben über Personen, die in der Anstalt ihren polizeilich gemeldeten Wohnsitz haben

		Insgesamt	männlich	weiblich
3	Anzahl der Personen, die in der Anstalt mit Hauptwohnung gemeldet sind (gemäß § 7 der Meldeordnung)			
4	Anzahl der Personen, die in der Anstalt mit Nebenwohnung gemeldet sind (gemäß § 8 der Meldeordnung)			

C Angaben über Wohnräume in der Anstalt

	Anzahl	Fläche in m ²
5	Wohnräume, die von den im Block B ausgewiesenen Personen bewohnt werden	

D Angaben über Personen, die in der Anstalt nur besuchsweise anwesend sind

	Insgesamt	männlich	weiblich	
6	Anzahl der am Zählungstag in der Anstalt besuchsweise anwesenden Personen (gemäß § 16 der Meldeordnung)			

E Angaben über die in der Anstalt zu zählenden Privathaushalte

	Haushalte	darin Personen
7	Anzahl der in der Anstalt mit Haushalts- und Wohnungsliste zu zählenden Privathaushalte und Personen	

Hinweise zum Ausfüllen:

Zu Frage 1:

Werden von der Anstalt ein oder mehrere Gebäude vollständig bzw. zum überwiegenden Teil (mehr als die Hälfte) genutzt, ist das Kästchen „Nichtwohngebäude“ anzukreuzen.
Befindet sich die Anstalt in einer bzw. mehreren Baracken, wird „Behelfsunterkunft“ angekreuzt.
Hat die Anstalt einen Teil eines Wohngebäudes (weniger als die Hälfte) belegt, ist „Wohngebäude“ anzukreuzen.

Zu Frage 2:

Bei der Frage nach der Eigentumsform des Gebäudes ist z. B. einzutragen: volkseigen, genossenschaftlich, privat, konfessionell.

Zu Frage 3:

Einzutragen ist die Anzahl der Personen, deren Angaben zur Hauptwohnung (Frage 7a des Individualblattes) mit der Anschrift der Anstalt übereinstimmen (ohne Privathaushalte).

Zu Frage 4:

Einzutragen ist die Anzahl der Personen, deren Angaben zur Nebenwohnung (Frage 7b des Individualblattes) mit der Anschrift der Anstalt übereinstimmen (ohne Privathaushalte).

Zu Frage 5:

Einzutragen ist die Anzahl und Fläche der Wohnräume, die den im Block B ausgewiesenen Personen als Wohn- und Schlafzimmer dienen.

Räume, die der gemeinsamen Nutzung vorbehalten sind, wie Freizeit- und Essenzimmer, Unterrichts- und Arbeitsräume o. ä. sind nicht mit einzubeziehen.

Zu Frage 6:

Einzutragen sind Personen, die sich länger als bis zum 3. Januar 1971 besuchsweise in der Anstalt aufhalten und andernorts ihren polizeilich gemeldeten Wohnsitz haben.

Zu Frage 7:

Auszuweisen ist die Anzahl von Privathaushalten, die im Bereich der Anstalt eine Dienstwohnung bewohnen und einen eigenen Haushalt führen sowie die Gesamtzahl der zu diesen Haushalten gehörenden Personen.

Für die Vollständigkeit und Richtigkeit der Eintragungen zeichnet:

Unterschrift des Leiters der Gemeinschaftsunterkunft (Anstalt)

Bezirk:		1-2
Kreis:		3-4
Gemeinde/Stadt/Stadtbez.:		5-6
Stützpunkt/Ortsteil:		7-8

Individualblatt

zur Zählung von Personen in Anstalten

Volks-, Berufs-, Wohnraum- und Gebäudezählung am 1. Januar 1971

Lfd. Nr. der Anstaltsliste:

Lfd. Nr. des Individualblattes:

Erläuterungen zu Fragen im Individualblatt

Zu Frage 7:

Anschrift der Hauptwohnung, Anschrift der Nebenwohnung

Jede Person, die in der Anstalt einen polizeilich gemeldeten Wohnsitz (Haupt- oder Nebenwohnung) hat, erhält ein Individualblatt zur Ausfüllung.

Dabei wird bei Frage 7 a „Anschrift der Hauptwohnung“ die Wohnanschrift für den ständigen Wohnsitz eingetragen

Wohnt die Person aus Gründen der Berufsausübung, Berufsausbildung oder des Studiums in der Anstalt, so gilt in der Regel die Anschrift der Anstalt als Nebenwohnsitz und ist unter Frage 7 b einzutragen. Die Anschrift der Hauptwohnung – in der Regel der Wohnsitz der Familie, zu deren Haushalt die Person zählt – ist dann unter Frage 7 a anzugeben.

Hat die Person keinen weiteren Wohnsitz, dann gilt die Anstalt als ständiger Wohnsitz (Hauptwohnung) und ihre Anschrift wird bei Frage 7 a angegeben. Die Frage 7 b bleibt dann unbeantwortet.

Personen, die einen Personalausweis der DDR haben, entnehmen die Anschrift der Hauptwohnung aus der auf den Seiten 6 bis 8 zuletzt erfolgten Eintragung, die Anschrift der Nebenwohnung aus der auf den Seiten 9 bis 12 zuletzt erfolgten Eintragung.

Zu Frage 8:

Angaben zur Berufstätigkeit

Die Frage 8 ist auch für Saisonbeschäftigte, die zum Zählungstag berufstätig sind, auszufüllen. Zur Zeit Arbeitssuchende beantworten nur die Fragen 8 b und 8 c auf Grund ihrer letzten Tätigkeit.

Zu Frage 8 a:

Name und Anschrift der Arbeitsstätte

Beschäftigte in Betriebsteilen, Nebenbetrieben, Einrichtungen eines Betriebes sowie in Betrieben, Betriebsteilen, Produktionsstätten und Einrichtungen eines Kombines geben bei Frage 8 a den Namen und die Anschrift des Betriebsteiles, des Nebenbetriebes, der Einrichtung des Betriebes bzw. den Betrieb, den Betriebsteil, die Produktionsstätte bzw. die Einrichtung des Kombines an.

Beschäftigte von Baubetrieben geben bei dieser Frage den Namen und die Anschrift des Baubetriebes an, für den sie auf einer Baustelle tätig sind.

In einer Verkaufsstelle tätige Personen tragen neben der Anschrift die genaue Bezeichnung der Verkaufsstelle ein.

Beispiel:

Konsum-Verkaufsstelle Industriewaren
Pritzerbe, Puschkinstraße 12

Berufstätige, die durch Abordnungen, Delegierungen u. ö. zeitweilig in einem anderen Betrieb tätig sind, geben die vollständige Anschrift der Arbeitsstätte an, die die Abordnung bzw. Delegation vorgenommen hat.

Heimarbeiter

geben die Anschrift der Arbeitsstätte an, für die sie arbeiten.

Zu Frage 9 f, g:

Unter Fachrichtung ist nicht die erlangte Berufsbezeichnung anzugeben, also nicht Ingenieur, sondern z. B. Ingenieur für Luftverkehr; nicht Techniker, sondern z. B. Metallhüttentechniker.

Bei der Fachrichtungsangabe von Absolventen pädagogischer Fachrichtungen muß erkennbar sein, daß es sich um ein Lehrer-/Pädagogikstudium handelt, also nicht Mathematik, sondern z. B. Oberschullehrer für Mathematik; Lehrer für Mathematik.

Das trifft auch zu für Fachkräfte mit abgeschlossener Fach- und Hochschulausbildung, die ein pädagogisches Zusatzstudium absolviert haben; also nicht Elektrotechnik, sondern z. B. Berufsschullehrer für Elektrotechnik; Lehrer für den berufspraktischen Unterricht Elektrotechnik.

Nicht als abgeschlossenes Fach- bzw. Hochschulstudium zählen:

Postgraduales Studium; Teilstudium; Meisterprüfung, auch wenn sie an einer Fachschule abgelegt wurde; Abschluß an einer Berufsfachschule.

Zu Frage 9 h:

Bei der Frage „Welche anderen Bildungsstufen haben Sie abgeschlossen?“ sind z. B. anzugeben: Habilitation, Promotion, Postgraduales Studium, Teilstudium.

Nachdem Sie die Ausfüllung der Rückseite vorgenommen haben, prüfen Sie bitte nochmals,
ob alle Fragen vollständig und richtig beantwortet wurden.

Wir danken Ihnen für Ihre verantwortungsbewußte Mitarbeit

Für die Vollständigkeit und Richtigkeit der Eintragungen zeichnet:

Kreuzen Sie bitte nur den zutreffenden Kreis (X) an!
Sind keine Kreise vordruckt, bitte die Antwort ausschreiben!

9-11 12-15 16-19

--	--	--	--	--	--

Fragen		Angaben zur Person		
1	Name, Vorname			
2	Geschlecht	männlich <input type="radio"/> 1	weiblich <input type="radio"/> 2	20
3	Geburts-tag, -monat, -jahr			21-23
4	(Bitte hier nichts eintragen)	X		
5	a Familienstand	ledig <input type="radio"/> 1	verheiratet <input type="radio"/> 2	24
		verwitwet <input type="radio"/> 3	geschieden <input type="radio"/> 4	
b	In welchem Jahr wurde die bestehende Ehe geschlossen? (Nur für verheiratete Personen auszufüllen)			25-26
c	Anzahl der in der bestehenden Ehe geborenen Kinder (Nur für verheiratete Frauen anzugeben)			27-28
6	Welche Art des Einkommens beziehen Sie? (Personen, die mehrere Arten von Einkommen beziehen, geben alle an)	Einkommen aus <input type="radio"/> Berufstätigkeit <input type="radio"/> Lehrlingsentgelt <input type="radio"/> Stipendium <input type="radio"/> Rente/Pension <input type="radio"/> Sozialfürsorge- <input type="radio"/> Halbwaisen-/ <input type="radio"/> unterstützung <input type="radio"/> Waisenrente <input type="radio"/> Andere Arten <input type="radio"/> Ohne eigenes Einkommen <input type="radio"/>		
				29-38
7	a Anschrift der Hauptwohnung (lt. Personalausweis der DDR, Seiten 6-8, letzte Eintragung)	Kreis		
		Ort		
		Straße Nr.		
	b Anschrift der Nebenwohnung (lt. Personalausweis der DDR, Seiten 9-12, letzte Eintragung)	Kreis		
	Ort			
	Straße Nr.			

Angaben zur Berufstätigkeit

8	a Name und Anschrift der Arbeitsstätte (Ort, Straße) (vollständig, nicht abgekürzt angeben)			
	(Bitte hier nichts eintragen)			39-45
	b An der Arbeitsstätte ausgeübte Tätigkeit (Mitarbeiter der Verwaltung geben die Dienststellung an)			
c	Sind Sie berufstätig als	Arbeiter/Angestellter <input type="radio"/> 1 Freiberuflich Tätiger <input type="radio"/> 3 Mithelfender Familienangehöriger <input type="radio"/> 5	Genossenschaftsmitglied <input type="radio"/> 2 Selbständiger <input type="radio"/> 4	46
				47-52

Angaben über die abgeschlossenen Bildungsstufen

9	a Haben Sie die 8. Klasse abgeschlossen? Wenn ja, in welchem Jahr erfolgte der Abschluß?			
	b Haben Sie die 10. Klasse (Mittl. Reife) abgeschlossen? Wenn ja, in welchem Jahr erfolgte der Abschluß?			53
	c Haben Sie das Abitur? Wenn ja, in welchem Jahr erfolgte der Abschluß?			54
	d Haben Sie Facharbeiterabschluß? Wenn ja:	Abschlußjahr		55-58
		Lehrberuf		
	e Falls noch ein zweiter Facharbeiterabschluß vorliegt:	Abschlußjahr		59-62
		Lehrberuf		
	f Haben Sie Meisterabschluß? Wenn ja:	Abschlußjahr		63-66
	g Haben Sie Fachschulabschluß? Wenn ja:	Abschlußjahr		67-69
		Fachrichtung		
	h Haben Sie Hochschulabschluß? Wenn ja:	Abschlußjahr		70-72
		Fachrichtung		
	Welche anderen Bildungsstufen haben Sie abgeschlossen?			

Auszufüllen für Personen, die nicht mehr im Arbeitsprozeß stehen

10	Waren Sie zuletzt (Zutreffendes eintragen) Arbeiter, Angestellter, Genossenschaftsmitglied einer LPG, OPG, PwF, FPG, PGH, Komplementär, Kommissionshändler, Handwerker, Einzelhändler, Kleingewerbetreibender, freiberuflich Tätiger oder sonstiger Selbständiger?		73
----	---	--	----

Gebäudeliste

Volks-, Berufs-, Wohnraum- und Gebäudezählung
am 1. Januar 1971

Drucksache 1/04

Bezirk:		1-2
Kreis:		3-4
Gemeinde/Stadt/Stadtbezirk:		5-6
Stützpunkt/Ortsteil:		7-8
Zählbereich:		9-10
Zählabschnitt:		11
Lfd. Nr. der Gebäudeliste:		12-13
Anzahl der zugehörigen Wohnungslisten: (ohne Einlegebogen)		14-16

Grundstück/Gebäude:

(Straße, Hausnummer)

Vorderhaus, Hinterhaus, Seitengebäude rechts/links

(Zutreffendes unterstreichen)

- Für Wohngebäude ist in den Abschnitten A–G der zutreffende Kreis (X) anzukreuzen.

- Bei Nichtwohngebäuden und Behelfsunterkünften entfällt das Ausfüllen der Abschnitte C–G.

Beachten Sie hierzu bitte die Hinweise auf der Rückseite dieser Gebäudeliste!

A Art des Gebäudes

Das Gebäude ist ein(e)

- Wohngebäude ☐ 1
Nichtwohngebäude ☐ 2
Behelfsunterkunft ☐ 3

B Eigentumsform des Gebäudes

Das Gebäude ist

- Volkseigentum in Rechtsträgerschaft der Kommunalen
Wohnungsverwaltung ☐ 11
Volkseigentum in Rechtsträgerschaft des örtlichen Rates ☐ 12
Volkseigentum in Rechtsträgerschaft von VEB bzw. Institutionen ☐ 13
Eigentum einer Wohnungsbau-
genossenschaft (AWG, GWG) ☒ 21
Eigentum einer landwirtschaft-
lichen Produktionsgenossenschaft ☐ 22
Eigentum sonstiger sozialistischer
Genossenschaften ☐ 23
Eigentum gesellschaftlicher
Organisationen ☐ 30
Eigentum von Betrieben mit
staatlicher Beteiligung ☐ 40
Privateigentum ☐ 51
Konfessionelles Eigentum ☐ 52
Privateigentum in
staatlicher Verwaltung ☐ 53

C Bauzustandsstufe des Gebäudes

- Das Gebäude hat die Bauzustandsstufe
- | | |
|---|-------------------------|
| 1 | <input type="radio"/> 1 |
| 2 | <input type="radio"/> 2 |
| 3 | <input type="radio"/> 3 |
| 4 | <input type="radio"/> 4 |

D Baujahrsgruppe des Gebäudes

- Das Gebäude wurde erbaut
- | | |
|---------------|-------------------------|
| vor 1870 | <input type="radio"/> 1 |
| 1870 bis 1899 | <input type="radio"/> 2 |
| 1900 bis 1918 | <input type="radio"/> 3 |
| 1919 bis 1932 | <input type="radio"/> 4 |
| 1933 bis 1945 | <input type="radio"/> 5 |
| 1946 bis 1960 | <input type="radio"/> 6 |
| 1961 bis 1965 | <input type="radio"/> 7 |
| nach 1965 | <input type="radio"/> 8 |
- (Wenn vor 1800 erbaut, in welchem Jahr?)

E Geschößzahl des Gebäudes

- Das Gebäude hat ein-
schließlich Erdgeschoß
(ohne Keller- und nicht
ausgebautes Dachgeschoß)
- | | |
|------------------------|-------------------------|
| 1 Geschoß (Erdgeschoß) | <input type="radio"/> 1 |
| 2 Geschoße | <input type="radio"/> 2 |
| 3 Geschoße | <input type="radio"/> 3 |
| 4 Geschoße | <input type="radio"/> 4 |
| 5 Geschoße | <input type="radio"/> 5 |
| 6 bis 9 Geschoße | <input type="radio"/> 6 |
| 10 bis 16 Geschoße | <input type="radio"/> 7 |
| 17 bis 24 Geschoße | <input type="radio"/> 8 |
| 25 und mehr Geschoße | <input type="radio"/> 9 |

F Wasserversorgung des Gebäudes

- Das Gebäude wird mit Wasser versorgt
- | | |
|---|-------------------------|
| vom öffentlichen Wasserversorgungsnetz | <input type="radio"/> 1 |
| von hauseigenen Anlagen (z. B. elektrische Wasserpumpe) | <input type="radio"/> 2 |
| auf sonstige Weise | <input type="radio"/> 3 |

G Abwasserbeseitigung des Gebäudes

- Die Abwasserbeseitigung erfolgt
- | | |
|---|-------------------------|
| durch das öffentliche Kanalisationsnetz | <input type="radio"/> 1 |
| durch grundstückseigene Anlagen (z. B. Sammelgrube) | <input type="radio"/> 2 |
| auf sonstige Weise | <input type="radio"/> 3 |

Für die Vollständigkeit und Richtigkeit der Angaben zeichnet:

(TGS vom Organisationsbüro auszufüllen)

--	--	--	--	--	--	--	--	--	--

(Unterschrift des ehrenamtlichen Zählinstruktors)

(Unterschrift des ehrenamtlichen Zählers)

(Unterschrift d. Person die zur Ausfüllung hinzugezogen wurde)

Anleitung zum Ausfüllen der Gebäudeliste

Für welche Gebäude ist eine Gebäudeliste auszufüllen?

1. Für alle Wohngebäude, unabhängig davon, ob sie am Zählungstag bewohnt sind, leer stehen oder zweckentfremdet genutzt werden, ist eine Gebäudeliste auszufüllen.

Dazu zählen alle Ein-, Zwei- und Mehrfamilienhäuser, die als Einzel-, Doppel- oder Reihenhäuser gebaut sein können. Handelt es sich um Doppel- oder Reihenhäuser bzw. um Wohnblocks, so gilt im Sinne der Zählung jeder Teil dieser Gebäudekomplexe, der die an einem Treppenhaus liegenden Wohnungen umfaßt und vom anderen Treppenhaus durch eine vom Keller bis zum Dach reichende Mauer geschieden ist, als gesondertes Gebäude. In diesen Fällen wird für jeden Aufgang eine Gebäudeliste ausgefüllt. Für einen Neubauwohnblock mit mehreren Aufgängen wird ebenfalls für jeden Aufgang eine Gebäudeliste ausgefüllt. Seitenhäuser bzw. -flügel und Hinterhäuser, die einen eigenen Eingang besitzen, werden als selbständige Gebäude gezählt.

Folgende Gebäude werden jeweils nur auf einer Gebäudeliste erfaßt:

- a) Punkthäuser, auch wenn sie mehrere Aufgänge besitzen
- b) freistehende Mittel- oder Außenganghäuser, deren Wohnungen über einen Mittel- oder Außengang zugänglich sind.

2. Für Nichtwohngebäude

(z. B. Schulgebäude, Anstaltsgebäude, Verwaltungsgebäude), ist nur dann eine Gebäudeliste auszufüllen, wenn sich darin mindestens eine von einem Haushalt bewohnte Wohnung befindet.

3. Für Behelfsunterkünfte

(z. B. Baracken, Wohnlauben, Wohnwagen u. ä.)

wird nur dann eine Gebäudeliste ausgefüllt, wenn sie ständiger, fester Wohnsitz eines oder mehrerer Haushalte sind, also nicht nur zeitweise (z. B. nicht nur am Wochenende oder während des Urlaubs) bewohnt werden.

Wer hat eine Gebäudeliste auszufüllen?

Die Ausfüllung für alle vorstehend bezeichneten Gebäude nimmt der ehrenamtliche Zähler vor. Dabei stützt er sich in der Regel

bei Gebäuden, die Volkseigentum oder Eigentum gesellschaftlicher Organisationen sind, auf die Mitarbeit des Verwalters, des Hausmeisters, eines Mitglieds der Hausgemeinschaftsleitung bzw. des Hausvertrauensmannes;

bei Gebäuden, die genossenschaftliches Eigentum sind (AWG, GWG, LPG, sonstige sozialistische Genossenschaften), auf die Mitarbeit des Aufgangsleiters, eines Mitgliedes der Hausgemeinschaftsleitung bzw. des Hausvertrauensmannes;

bei Gebäuden, die Privateigentum sind, auf die Mitarbeit des Eigentümers, des Pächters, des Verwalters bzw. eines Mitgliedes der Hausgemeinschaftsleitung;

bei Gebäuden anderer Eigentumsformen bzw. in den Fällen, in denen der vorstehend genannte Personenkreis in dem entsprechenden Gebäude nicht wohnt, auf die Mitarbeit einer im Gebäude wohnhaften Person, die Auskunft erteilen kann.

Erläuterungen zu Fragen in der Gebäudeliste

Zu Abschnitt C Bauzustandsstufe

Die für jedes Gebäude zutreffende Bauzustandsstufe trägt das Organisationsbüro im Kontrollbogen vor. Sie wird in diesen Abschnitt der Gebäudeliste übernommen, indem der entsprechende Kreis angekreuzt wird.

Es bedeuten:

Bauzustandsstufe 1:

Gebäude in gutem Zustand. Für die nächste Zeit sind keine Reparaturen zu erwarten (z. B. Neubauten, gut instandgehaltene Gebäude, generalinstandgesetzte Gebäude).

Bauzustandsstufe 2:

Gebäude haben Schäden. Es sind Funktionsstörungen am Gebäude zu beseitigen, um eine Ausweitung zu größeren Schäden zu verhindern (z. B. Schäden an Dächern, Dachrinnen, Schornsteinen, Fenstern, Türen, Ofen, am Außenputz, an der Heizung, an sanitären Anlagen).

Bauzustandsstufe 3:

Gebäude mit größeren Mängeln, die den weiteren Bestand oder die Benutzbarkeit gefährden. Eine Generalinstandsetzung des Gebäudes ist notwendig. Bei weiterem Verfall ist eine Sperrung des Wohnraumes unvermeidbar (z. B. starke Risse im Mauerwerk, erheblicher Schwammbefall, leuchtendes Kellermauerwerk, unbrauchbare Installation).

Bauzustandsstufe 4:

Das Gebäude ist von der Staatlichen Bauaufsicht gesperrt oder eine Sperrung steht auf Grund des schlechten Zustandes unmittelbar bevor.

Sollte die vom Organisationsbüro vorzutragende Bauzustandsstufe fehlen bzw. sollte die vorgetragene Bauzustandsstufe offensichtlich nicht mehr dem vorgefundenen baulichen Zustand des Gebäudes entsprechen, so ist eine Klärung erforderlich. (Beachten Sie bitte dazu den entsprechenden Hinweis im „Handbuch für den Zähler“.)

Zu Abschnitt D Baujahrsgruppe des Gebäudes

Bei Um-, An- oder Erweiterungsbauten gilt das ursprüngliche Baujahr, bei Wiederaufbau nach Totalschaden das Jahr des Wiederaufbaues als Baujahr. Ist das genaue Baujahr bei vor 1800 erbauten Wohngebäuden nicht zu ermitteln, bitten wir, das Baujahr anhand örtlich vorhandener Anhaltspunkte, wie Alter der umliegenden Gebäude, des Ortsteils, der Gemeinde/Stadt, zu schätzen.

Zu Abschnitt E Geschößzahl des Gebäudes

Dazu zählen das Erdgeschoß und die darüberliegenden Geschosse, ohne Dachgeschoß. Ist das Dachgeschoß jedoch für Wohnzwecke voll ausgebaut, so wird es mitgezählt.

Zum Ausfüllen aller übrigen Abschnitte der Gebäudeliste finden Sie entsprechende Hinweise im „Handbuch für den Zähler“.

Wohnungsliste

Volks-, Berufs-, Wohnraum- und Gebäudezählung
am 1. Januar 1971

Bezirk:	
Kreis:	
Gemeinde/Stadt/ Stadtbezirk:	
Stützpunkt/Ortsteil:	
Zählbereich:	
Zählabschnitt:	
Lfd. Nr. der Gebäudeliste:	
Lfd. Nr. der Wohnungsliste:	

1

Wohnungsanschrift:
(Straße und Hausnummer, Stockwerk)

Die Wohnung befindet sich im: Normalgeschoß ☐
Dachgeschoß ☐
Kellergeschoß ☐

Die Wohnung ist: bewohnt ☐ leerstehend ☐ als Arztpraxis, Werkstatt, Pension u. a. genutzt ☐

Name des Ausfüllungspflichtigen:

Am 1. Januar 1971 wird in der Deutschen Demokratischen Republik eine Volks-, Berufs-, Wohnraum- und Gebäudezählung durchgeführt (Gesetz vom 1. 12. 1967 GBL I S. 135, Anordnung Nr. 2 vom 5. 1. 1970 GBL II S. 24).

Die Wohnraumzählung erfolgt, um genaue Unterlagen über die Wohnverhältnisse der Bevölkerung und den Bestand an Wohnungen in der DDR zu erhalten. Die Zählungsergebnisse dienen der wissenschaftlichen Fundierung von Prognose- und Perspektivplanaufgaben und bilden eine wichtige Grundlage für Maßnahmen zum Wohnungsbau, zur Erhaltung des Wohnungsbestandes und zur weiteren Verbesserung der Wohnverhältnisse der Bevölkerung. Deshalb liegt die Durchführung der Zählung im Interesse jedes Bürgers der DDR.

Die Zählung erfolgt unter Mitwirkung aller Bevölkerungsschichten, aus denen sich viele ehrenamtliche Zähler zur Verfügung gestellt haben. Alle mit der Zählung betrauten Personen sind zur Verschwiegenheit über die ihnen anlässlich der Zählung zur Kenntnis gelangenden Angaben verpflichtet. Die Angaben werden für statistische Auswertungen verwendet (§ 4 des Gesetzes).

Für welche Wohnungen und durch wen ist eine Wohnungsliste auszufüllen?

Für jede Wohnung ist nur eine Wohnungsliste auszufüllen, auch wenn sie von mehreren Haushalten bewohnt wird. Bewohnt nur ein Haushalt die Wohnung, so ist die Person ausfüllungspflichtig, die überwiegend zum Unterhalt der Familie beiträgt. Wird die Wohnung von mehreren Haushalten bewohnt, so trägt jeder Haushalt die ihn betreffenden Angaben selbst ein.


Für eine Wohnung, die nicht zu Wohnzwecken genutzt wird (z. B. Arztpraxis, Werkstatt, Pension), hat der Wohnungsnutzer ebenfalls eine Wohnungsliste auszufüllen. Für leerstehende Wohnungen sind die entsprechenden Eintragungen in die Wohnungsliste vom Hauseigentümer, von einem Mitglied der Hausgemeinschaftsleitung bzw. vom Hausvertrauensmann in Zusammenarbeit mit dem ehrenamtlichen Zähler vorzunehmen.

Die für die Ausfüllung verantwortlichen Personen sind durch das Volkszählungsgesetz vom 1. Dezember 1967 verpflichtet, alle in der Wohnungsliste aufgeführten Fragen richtig, vollständig und termingemäß zu beantworten.

Sollten sich beim Ausfüllen der Wohnungsliste Fragen ergeben, so wenden Sie sich bitte an Ihren zuständigen Zähler.

Bitte halten Sie die Wohnungsliste vom 2. Januar 1971 an zur Abholung bereit.

Bitte vor dem Ausfüllen beachten!

- Kreuzen Sie bei den Fragen, für die die Beantwortungsmöglichkeiten vorgedruckt sind, den zutreffenden Kreis  an!
● Bitte unbedingt die Erläuterungen auf der Rückseite beachten!

Anleitung zum Ermitteln der Fläche der Räume (Abschnitte B, C und D)

Die Fläche des einzelnen Raumes in Quadratmeter (m²) ist genau zu ermitteln. Für Räume mit quadratischem bzw. rechteckigem Grundriß sind Länge, Breite und Fläche anzugeben. Länge und Breite eines Raumes sind auszumessen, nicht zu schätzen!

Beispiel zur Ermittlung der Fläche: Länge 5,5 m mal Breite 4,2 m = Fläche 23,1 m².

Bei Räumen mit einem Grundriß, der von einem Quadrat bzw. Rechteck abweicht (z. B. Wohnraum mit Erker), ist nur die Fläche einzutragen.

Hat ein Raum schräge Wände oder Decken, dann ist von der Gesamtfläche des Raumes nur die Fläche anzugeben, über der die Höhe des Raumes mindestens 1,80 m beträgt.

A Angaben zur Ausstattung der Wohnung

Die Wohnung wird beheizt durch	
Fernheizung	<input type="radio"/>
Zentralheizung/Etagenheizung	<input type="radio"/>
Ofenheizung für Kohle oder Holz	<input type="radio"/>
Ofenheizung für Strom, Gas oder Öl	<input type="radio"/>
Die Wohnung ist an das öffentliche Gasversorgungsnetz	
angeschlossen	<input type="radio"/>
nicht angeschlossen	<input type="radio"/>
Die Wasserversorgung erfolgt durch	
Wasserleitung in der Wohnung	<input type="radio"/>
Wasserleitung außerhalb der Wohnung, aber im Gebäude	<input type="radio"/>
andere Arten der Wasserversorgung	<input type="radio"/>
Es ist ein Wasserklosett vorhanden	
In der Wohnung	<input type="radio"/>
außerhalb der Wohnung, aber im Gebäude	<input type="radio"/>
außerhalb des Gebäudes	<input type="radio"/>
Es ist eine Trockentoilette vorhanden	
In der Wohnung	<input type="radio"/>
außerhalb der Wohnung, aber im Gebäude	<input type="radio"/>
außerhalb des Gebäudes	<input type="radio"/>
In der Wohnung ist ein Bad/Duschraum	
vorhanden	<input type="radio"/>
nicht vorhanden	<input type="radio"/>
In der Wohnung ist Warmwasserversorgung (z. B. Durchlauferhitzer, Boiler)	
vorhanden	<input type="radio"/>
nicht vorhanden	<input type="radio"/>

B Angaben zu den Nebenräumen innerhalb der Wohnung

Bezeichnung des Nebenraumes	Länge in m	Breite in m	Fläche in m ²
Angaben mit einer Stelle hinter dem Komma			
Korridor/Innenflur			,
Toilette und Bad innerhalb d. Wohnung			,
Toilette innerhalb d. Wohnung			,
Bad/Duschraum innerhalb d. Wohnung			,
Abstellraum innerhalb d. Wohnung			,
Speisekammer			,
			,
			,
			,
Fläche der Nebenräume in der Wohnung insgesamt:			

C Angaben zur Küche

	Länge in m	Breite in m	Fläche in m ²
Angaben mit einer Stelle hinter dem Komma			
Küche			,
			,
Kochnische			,
			,

E Wird vom Zähler ausgefüllt

Anzahl der		
Wohnräume	Haushalte	Personen
1	2	3

D Angaben zu den Wohnräumen der Wohnung (ohne Küche und Kochnische)
Nacheinander trägt jeder Haushalt die von ihm genutzten Wohnräume ein.

		Zu welchem Haushalt gehören die einzelnen Wohnräume? (Name und Vorname des Ausfüllungspflichtigen)	Länge in m	Breite in m	Fläche in m ²	Der eingetragene Wohnraum ist:	
Angaben mit einer Stelle hinter dem Komma							
0	1	2	3	4	5	6	
Beispiel	1. Wohnraum	Müller, Erika	5,5	4,2	23,1	bewohnt <input checked="" type="radio"/> leerstehend <input type="radio"/> zweckentfremdet <input type="radio"/>	
	2. Wohnraum	Müller, Erika	3,5	3,0	10,5	bewohnt <input checked="" type="radio"/> leerstehend <input type="radio"/> zweckentfremdet <input type="radio"/>	
	3. Wohnraum	Bergmann, Wolfgang	4,1	3,1	12,7	bewohnt <input checked="" type="radio"/> leerstehend <input type="radio"/> zweckentfremdet <input type="radio"/>	
	1. Wohnraum					bewohnt <input type="radio"/> leerstehend <input type="radio"/> zweckentfremdet <input type="radio"/>	
	2. Wohnraum					bewohnt <input type="radio"/> leerstehend <input type="radio"/> zweckentfremdet <input type="radio"/>	
	3. Wohnraum					bewohnt <input type="radio"/> leerstehend <input type="radio"/> zweckentfremdet <input type="radio"/>	
	4. Wohnraum					bewohnt <input type="radio"/> leerstehend <input type="radio"/> zweckentfremdet <input type="radio"/>	
	5. Wohnraum					bewohnt <input type="radio"/> leerstehend <input type="radio"/> zweckentfremdet <input type="radio"/>	
	6. Wohnraum					bewohnt <input type="radio"/> leerstehend <input type="radio"/> zweckentfremdet <input type="radio"/>	
	7. Wohnraum					bewohnt <input type="radio"/> leerstehend <input type="radio"/> zweckentfremdet <input type="radio"/>	
	8. Wohnraum					bewohnt <input type="radio"/> leerstehend <input type="radio"/> zweckentfremdet <input type="radio"/>	
	9. Wohnraum					bewohnt <input type="radio"/> leerstehend <input type="radio"/> zweckentfremdet <input type="radio"/>	
	10. Wohnraum					bewohnt <input type="radio"/> leerstehend <input type="radio"/> zweckentfremdet <input type="radio"/>	

Bitte überprüfen Sie nochmals, ob Sie alle Fragen vollständig und richtig beantwortet haben.

Wir danken Ihnen für Ihre verantwortungsbewusste Mitarbeit.

Für die Vollständigkeit und Richtigkeit der Eintragungen zeichnet: _____
Unterschrift des Ausfüllungspflichtigen

Unterschrift des ehrenamtlichen Zählers

Unterschrift des ehrenamtlichen Zählinstruktors

Erläuterungen zu Fragen in der Wohnungsliste

Zu Abschnitt A:

Angaben zur Ausstattung der Wohnung

Zur Zentralheizung/Etagenheizung zählt auch eine Warmluft-heizung, wenn die Beheizung der Räume durch einen zentralen Warmluftspender über ein Schachtsystem erfolgt.

Zu Abschnitt B:

Angaben zu den Nebenräumen innerhalb der Wohnung

Zur Ermittlung der Gesamtfläche der Nebenräume tragen Sie bitte die Angaben für jeden Nebenraum in die zutreffende Zeile ein. Sollten in Ihrer Wohnung noch andere als die vorgedruckten Arten von Nebenräumen vorhanden sein, so benutzen Sie hierfür die freien Zeilen (z. B. für Diele).

Nachdem Sie so für jeden einzelnen Nebenraum die Fläche eingetragen haben, rechnen Sie die Flächenangaben zusammen und schreiben das Ergebnis in das Kästchen „Fläche der Nebenräume in der Wohnung insgesamt“.

Nicht erfaßt und daher nicht mit angegeben werden

Balkone und Loggien,

Nebenräume außerhalb der Wohnung, z. B. Boden- und Kellerräume.

Zu Abschnitt C:

Angaben zur Küche

Die Fläche einer Küche oder Kochnische, die von zwei oder mehreren Haushalten gemeinsam benutzt wird, ist nur einmal anzugeben.

Sollte in Ihrer Wohnung mehr als eine Küche bzw. Kochnische vorhanden sein, so benutzen Sie für weitere Eintragungen die dafür vorgesehenen freien Zeilen.

Auch eine Küche, in der z. B. Mahlzeiten eingenommen werden oder eine Schlafgelegenheit geschaffen wurde, gilt als Küche und ist in diesem Abschnitt C und nicht als Wohnraum im Abschnitt D einzutragen. Dagegen gilt ein Zimmer mit behelfsmäßiger Kochegelegenheit nicht als Küche, sondern als Wohnraum.

Eine Kochnische ist ein vom Wohnraum oder Flur aus zugänglicher separater Raum oder ein im Wohnraum von diesem baulich abgetrennter Teil.

Eine behelfsmäßig eingerichtete Kochecke gilt nicht als Kochnische.

Zu Abschnitt D:

Angaben zu den Wohnräumen der Wohnung

Wohnräume sind Räume, die zu Wohnzwecken bestimmt sind. Sie sind durch folgende Merkmale gekennzeichnet:

a) Sie sind durch Wände vom Fußboden bis zur Decke abgeschlossen.

b) Das Tageslicht hat durch das Fenster unmittelbar Zugang.

Als Wohnräume gelten auch diejenigen Räume, die z. B. durch den Ausbau von Läden als Wohnraum gewonnen wurden, sofern die unter a) und b) genannten Bedingungen erfüllt sind. Zu den Wohnräumen gehören z. B. Wohnzimmer, Esszimmer, Schlafzimmer bzw. Schlafkammern, Arbeitszimmer, Kinderzimmer.

Stehen in einer Wohnung Wohnräume leer (weil sie z. B. Schäden haben oder nicht vermietet sind), sind sie trotzdem mit anzugeben und durch ein Kreuz in dem dafür vorgesehenen Kreis als leerstehend zu kennzeichnen.

Es sind auch diejenigen Wohnräume der Wohnung mit einzutragen, die zweckentfremdet genutzt werden (z. B. zu gewerblichen Zwecken als Schneiderwerkstatt, Atelier, Arztpraxis oder für gewerbliche Zimmervermietung); sie sind durch Ankreuzen der dafür vorgesehenen Kreise als zweckentfremdet zu kennzeichnen.

Jeder Haushalt trägt nur die von ihm genutzten und – falls zutreffend – die ihm gehörenden leerstehenden Wohnräume ein und gibt zu jedem dieser Räume den Namen des Haushalts in der Spalte „Zu welchem Haushalt gehören die einzelnen Wohnräume?“ an.

Beispiel:

Eine Wohnung besteht aus drei Räumen. Sie wird vom Wohnungsinhaber (Müller, Erika) und einem Nebenmieter/Untermieter, (Bergmann, Wolfgang) genutzt. Der Wohnungsinhaber bewohnt zwei Wohnräume. Er ermittelt die Maße, trägt sie für die zwei Wohnräume einzeln ein und kennzeichnet durch ein Kreuz in dem dafür vorgesehenen Kreis die Wohnräume als „bewohnt“. Der Nebenmieter/Untermieter bewohnt einen Wohnraum. Er trägt die Maße dieses Wohnraumes ein und kennzeichnet durch ein Kreuz den von ihm genutzten Wohnraum als „bewohnt“.

Jeder Wohnraum ist einzeln einzutragen.

Achten Sie darauf, daß kein Wohnraum vergessen wird, auch wenn er zur Zeit leer steht.

Beachten Sie ferner, daß kein Wohnraum zweimal eingetragen wird.

Geben Sie alle Maße mit einer Stelle hinter dem Komma an.

Regierung der
Deutschen Demokratischen Republik
Staatliche Zentralverwaltung
für Statistik
beim Ministerrat

Haushaltsliste der Volks- und Berufszählung

31. Dezember 1964

Bezirk:

Kreis:

Gemeinde/Stadt/Stadtbezirk:

Wohngebiet/Ortsteil:

Straße und
Hausnummer:

Gebäudeteil
und Stockwerk:

Zählbereich:

Zählabschnitt:

Laufende Nr. der Haushaltsliste:

Name des Ausfüllungspflichtigen:

(Familienname und Vorname)

(Ausfüllungspflichtig ist die Person, die überwiegend zum Unterhalt der Familie beiträgt, oder die Person, die einem Haushalt vorsteht, in dem keine Familie oder Ehe besteht, oder die einzelne Person mit eigenem Haushalt.)

Bitte beachten Sie: Die Angaben für die oben benannte Person sind auf der Innenseite dieser Haushaltsliste in die erste Spalte, die mit „Person Nr. 1“ gekennzeichnet ist, einzutragen.

Am 31. Dezember 1964 wird in der Deutschen Demokratischen Republik eine Volks- und Berufszählung durchgeführt.

Sie dient dazu, genaue Unterlagen über die Alters- und Berufsstruktur, die Ausbildung und die soziale Zusammensetzung der Bevölkerung zu erhalten. Die Ergebnisse der Zählung ermöglichen den staatlichen Organen, den umfassenden Aufbau des Sozialismus noch besser zu leiten. Deshalb liegt die Durchführung der Volks- und Berufszählung im Interesse jedes Bürgers der Deutschen Demokratischen Republik.

Die Volks- und Berufszählung erfolgt auf Grund des „Volkszählungsgesetzes vom 11. Dezember 1957“ (GBl. Teil I, S. 675), der dazu erlassenen „Fünften Durchführungsbestimmung vom 1. April 1964“ (GBl. Teil II, S. 251) sowie des „Beschlusses des Ministerrates über die Durchführung einer Volks- und Berufszählung im Jahre 1964 vom 22. Dezember 1962“ (GBl. Teil II, S. 39).

Die Zählung wird unter Mitwirkung aller Bevölkerungsschichten durchgeführt, aus denen sich viele ehrenamtliche Zähler zur Verfügung gestellt haben.

Alle mit der Zählung betrauten Personen sind gegenüber jedermann zur Verschwiegenheit über die Angaben verpflichtet, die ihnen dabei zur Kenntnis kommen (§ 6 des Volkszählungsgesetzes).

Die Angaben werden nur für statistische Zusammenstellungen verwendet.

Anleitung zum Ausfüllen der Haushaltsliste

Wer erhält eine Haushaltsliste und was gilt als Haushalt?

Jeder Haushalt erhält eine Haushaltsliste. Zu einem Haushalt zählen alle Personen, die zusammen wohnen und gemeinsam wirtschaften. Wohnt und wirtschaftet eine einzelne Person für sich allein, so gilt sie ebenfalls als Haushalt und erhält eine eigene Haushaltsliste. Untermieter (Familien oder Einzelpersonen) gelten als eigener Haushalt.

Wer hat eine Haushaltsliste auszufüllen?

Für den Haushalt, der mehrere Personen umfaßt, ist die Person, die überwiegend zum Unterhalt der Familie beiträgt, ausfüllungspflichtig, und zwar für alle Mitglieder des Haushalts sowie für alle vorübergehend Anwesenden.

In einem Haushalt, in dem eine Ehe besteht, wird der Ausfüllungspflichtige in der Regel einer der Ehepartner sein.

In einem Haushalt, in dem keine Familie bzw. Ehe besteht, ist die Person ausfüllungspflichtig, die dem Haushalt vorsteht.

Einzelne Personen mit eigenem Haushalt füllen für sich und für alle vorübergehend Anwesenden eine Haushaltsliste aus.

Für Hotels, Krankenhäuser, andere Anstalten, Wohnheime und sonstige Sammelunterkünfte werden Anstaltslisten ausgegeben.

Die für die Ausfüllung verantwortlichen Personen sind durch das Volkszählungsgesetz vom 11. Dezember 1957 verpflichtet, alle in der Haushaltsliste aufgeführten Fragen richtig, vollständig und termingemäß zu beantworten.

Welche Personen sind in die Haushaltsliste einzutragen?

Alle Personen, die zum Haushalt gehören, auch wenn sie vorübergehend oder längere Zeit abwesend sind, sowie die vorübergehend anwesenden Personen.

Personen, die nach dem 31. Dezember 1964, 24 Uhr gestorben sind, sind in dieser Haushaltsliste aufzuführen.

Personen, die nach dem 31. Dezember 1964, 24 Uhr geboren wurden, sind nicht in dieser Haushaltsliste aufzuführen.

Beachten Sie bei der Beantwortung der Frage 7 a, b, c, d:

Ständig anwesende Personen

sind alle Personen, die polizeilich als ständig wohnhaft im Haushalt gemeldet und in der Nacht vom 31. Dezember 1964 zum 1. Januar 1965 anwesend sind.

Hierzu zählen auch Personen, die sich z. B. wegen Nachtschicht oder Silvesterfeier nicht im Haushalt aufhalten.

Personen, die zur Zeit ihren Wehrdienst bzw. Wehersatzdienst leisten, zählen ebenfalls als ständig anwesend, auch wenn sie sich am Zählungstag nicht an ihrem polizeilich gemeldeten Wohnsitz befinden.

Vorübergehend abwesende Personen

sind alle Personen, die polizeilich als ständig wohnhaft im Haushalt gemeldet sind, die sich jedoch am Zählungstag vorübergehend andernorts aufhalten. Das sind z. B. Personen, die auf Reisen oder aus beruflichen bzw. dienstlichen Gründen im In- oder Ausland sind, Patienten in Krankenhäusern, Dienstreisende, Fernlastfahrer, Teilnehmer an Schulungskursen, Untersuchungshäftlinge, Häftlinge in Strafvollzugsanstalten.

Längere Zeit abwesende Personen

sind alle Personen, die polizeilich andernorts gemeldet sind, auch wenn sie von Zeit zu Zeit, z. B. über das Wochenende, während der Ferien oder über das Jahresende zum Wohnsitz der Familie zurückkehren. Hierzu gehören z. B. Personen, die aus beruflichen Gründen (z. B. auf Montage) oder zu ihrer Ausbildung (Schüler, Studenten, Lehrlinge) vom Wohnsitz ihrer Familie abwesend und andernorts in der DDR polizeilich gemeldet sind, oder Personen, die für längere Zeit oder dauernd in Heilanstalten untergebracht sind.

Vorübergehend anwesende Personen

sind alle nicht zum befragten Haushalt gehörenden Personen, wie z. B. zu Besuch anwesende Personen, auch solche aus Westdeutschland, Westberlin, dem Ausland und Fernlastfahrer am zufälligen Aufenthaltsort.

Von den vorübergehend anwesenden Personen sind nur die Personen in die Haushaltsliste einzutragen, die länger als in der Zeit vom 31. Dezember 1964 bis 3. Januar 1965 im befragten Haushalt vorübergehend anwesend sind.

Beachten Sie bitte die dieser Haushaltsliste beiliegenden „Erläuterungen zu Fragen in der Haushaltsliste“.

Vollständige und richtige Ausfüllung erspart Rückfragen!

Im Interesse eines guten Gelingens der Volks- und Berufszählung wird gebeten, die Haushaltsliste vollständig und gewissenhaft bis zum 2. Januar 1965 mittags auszufüllen und zur Abholung bereitzuhalten.

**Sollten Sie über die richtige Beantwortung einzelner Fragen
im Zweifel sein, wird Ihnen der Zähler gern helfen.**

Schreiben Sie möglichst in Blockschrift!

Bitte auch die Frauen auf der Rückseite beachten!

Bitte auch die Fragen auf der Rückseite beachten!

Für Personen mit abgeschlossenem Fach- bzw. Hochschulstudium (Bei „Person Nr.“ ist die Nr. einzusetzen, unter der die betreffende Person auf der Innenseite eingetragen ist.)

Fragen		Person Nr.	Person Nr.	Person Nr.
a	Name			
	Vorname			
b	Haben Sie Fachschulabschluß bzw. Hochschulabschluß?	Fachschulabschluß <input type="checkbox"/> Hochschulabschluß <input type="checkbox"/>	Fachschulabschluß <input type="checkbox"/> Hochschulabschluß <input type="checkbox"/>	Fachschulabschluß <input type="checkbox"/> Hochschulabschluß <input type="checkbox"/>
	12 c	Genau Bezeichnung und Ort der Fach- bzw. Hochschule		
d	Dauer des Studiums (in Jahren)			
e	Abschlußjahr			
f	Fachrichtung			

Für Personen, die Rente bzw. Pension empfangen (Bei „Person Nr.“ ist die Nr. einzusetzen, unter der die betreffende Person auf der Innenseite eingetragen ist.)

Fragen		Person Nr.	Person Nr.	Person Nr.
a	Name			
	Vorname			
b	13 Welche Rente bzw. Pension erhalten Sie? (Erhalten Sie mehrere Renten, sind alle anzugeben)	Altersrente <input type="checkbox"/>	Altersrente <input type="checkbox"/>	Altersrente <input type="checkbox"/>
		Witwenrente <input type="checkbox"/>	Witwenrente <input type="checkbox"/>	Witwenrente <input type="checkbox"/>
		Invalidenrente <input type="checkbox"/>	Invalidenrente <input type="checkbox"/>	Invalidenrente <input type="checkbox"/>
		Invaliden- Altersrente <input type="checkbox"/>	Invaliden- Altersrente <input type="checkbox"/>	Invaliden- Altersrente <input type="checkbox"/>
		Unfallrente <input type="checkbox"/>	Unfallrente <input type="checkbox"/>	Unfallrente <input type="checkbox"/>
		Halbwaisen- bzw. Waisenrente <input type="checkbox"/>	Halbwaisen- bzw. Waisenrente <input type="checkbox"/>	Halbwaisen- bzw. Waisenrente <input type="checkbox"/>
		Welche andere hier nicht genannte Rente bzw. Pension?	Welche andere hier nicht genannte Rente bzw. Pension?	Welche andere hier nicht genannte Rente bzw. Pension?
c	Auszufüllen für Rentner, die nicht mehr im Arbeits- prozeß stehen	Waren Sie zuletzt Arbeiter, Angestellter, Genossenschaftsmitglied einer LPG, PGH usw., Handwerker, Einzelhändler, Kleingewerbetreibender, sonstiger Selbständiger?		

Erläuterungen zu Fragen 12 und 13

Zu Frage 12:

Abgeschlossenes Fach- bzw. Hochschulstudium

Die Frage 12 ist von allen Personen mit abgeschlossenem Fach- bzw. Hochschulstudium zu beantworten, gleichgültig, ob sie gegenwärtig berufstätig sind oder nicht.

Personen, die mehrere Studienabschlüsse haben, geben nur das zuletzt abgeschlossene Studium an.

Personen mit abgeschlossenem Fach- und Hochschulstudium tragen nur die Angaben für den Hochschulabschluß ein.

Nicht als abgeschlossenes Fach- bzw. Hochschulstudium zählen:

Teilstudium,
Meisterprüfung, auch wenn sie an einer Fachschule abgelegt wurde,
Abschluß an einer Berufsfachschule.

Unter „Fachrichtung“ ist nicht der erworbene Grad anzugeben, also z. B. nicht Dipl.-Ingenieur, sondern Hochspannungstechnik, nicht Dipl.-Wirtschaftler, sondern Binnenhandelsökonomik, nicht Techniker, sondern Metallhüttentechnik.

Absolventen pädagogischer Fachrichtungen beachten:

Bei Frage 12 f ist der staatlich anerkannte pädagogische Abschluß anzugeben, z. B. Oberschullehrer, Berufsschullehrer.

Ist aus der Bezeichnung der Fachrichtung nicht zu entnehmen, daß es sich um einen pädagogischen Abschluß handelt, ist dieser zusätzlich anzugeben, z. B. Chemie-Fachschuldozent, Mathematik – Lehrer für erweiterte Oberschulen, Elektrotechnik – Berufsschullehrer.

Personen ohne pädagogischen Abschluß geben nur die Fachrichtung an, die sie an einer Fach- bzw. Hochschule absolvierten, auch wenn sie gegenwärtig als Lehrer, Lehrbeauftragte, Dozenten o. ä. tätig sind.

Zu Frage 13:

Für Personen, die Rente bzw. Pension empfangen

Die Art der Rente ist, falls sie nicht bekannt ist, dem Rentenbescheid zu entnehmen.

Empfänger von Rente bzw. Pension beachten, daß sie bei der Frage 10 das Kästchen „Rente/Pension“ angekreuzt haben.

Bitte überprüfen Sie nochmals, ob Sie alle Fragen vollständig und richtig beantwortet haben.

Wir danken Ihnen für Ihre verantwortungsbewußte Mitarbeit.

Für die Vollständigkeit und Richtigkeit der Eintragungen zeichnet:

Unterschrift des Ausfüllungspflichtigen bzw. seines Vertreters

Unterschrift des ehrenamtlichen Zählers

Unterschrift des ehrenamtlichen Oberzählers

Erläuterungen zu Fragen in der Haushaltsliste

Zu Frage 4:

Stellung zum
Ausfüllungspflichtigen

Die Personen in Mehrpersonenhaushalten sind in folgender Reihenfolge einzutragen: Ausfüllungspflichtiger, sein Ehepartner, deren Kinder, andere zum Haushalt gehörende Verwandte wie Vater, Mutter, Schwiegervater, Schwiegermutter des Ausfüllungspflichtigen.

Bei „Lebensgemeinschaften“ ist entsprechend zu verfahren. Die Stellung des Partners zum Ausfüllungspflichtigen ist mit „Lebensgefährte“ anzugeben.

Zu Frage 7:

Ist die Person
ständig anwesend,
vorübergehend abwesend,
längere Zeit abwesend,
vorübergehend anwesend?

Für jede Person kommt nur eine der vier Beantwortungsmöglichkeiten in Frage.

Bei der Unterscheidung zwischen den Personen, die polizeilich als ständig wohnhaft im Haushalt gemeldet sind und denen, die andernorts polizeilich gemeldet sind, ist die Eintragung im Personalausweis für Bürger der Deutschen Demokratischen Republik maßgebend. In Zweifelsfällen ist der Zähler zu befragen.

Personen, die als „längere Zeit abwesende“ (polizeilich andernorts gemeldete) Mitglieder des Haushalts gelten, sich aber am Zählungstag bei ihren Angehörigen aufhalten, sind in deren Haushaltsliste als „längere Zeit abwesend“, nicht als „vorübergehend anwesend“ einzutragen.

Beispiel: Der Ehemann, der ständig außerhalb arbeitet, auch am Ort seiner Tätigkeit wohnt und dort polizeilich gemeldet ist, der sich aber am Zählungstage bei seiner Familie aufhält, darf in der Haushaltsliste seiner Familie nicht als „vorübergehend anwesend“ eingetragen werden, sondern er ist als „längere Zeit abwesend“ einzutragen.

Zu Frage 8:

Sind Sie berufs- bzw.
erwerbstätig, nichtberufstätige
Hausfrau, Kind, Schüler, Student?

Die Eintragung „Student“ darf nur für die Personen erfolgen, die sich im Direktstudium an einer Fach- bzw. Hochschule befinden.

Zu Frage 9:

Berufs- bzw. Erwerbstätigkeit

Zur Zeit Arbeitsuchende beantworten die Fragen 9b und 9c auf Grund ihrer letzten Tätigkeit.

Zu Frage 9 a:

Name und vollständige
Anschrift der gegenwärtigen
Arbeitsstätte

Der Name der Arbeitsstätte ist vollständig, nicht abgekürzt anzugeben.

Personen, die in einem Nebenbetrieb, einem Zweigwerk, einer Zweigstelle, Außenstelle, Niederlassung, Verkaufsstelle, auf einer Baustelle oder dgl. arbeiten, tragen den Sitz (Ort) des Hauptbetriebes und die vollständige Anschrift (mit Angabe des Kreises) der Arbeitsstätte ein, in der sie gegenwärtig arbeiten.

Beispiele:

Von dem Bau- und Montagekombinat Chemie mit Sitz in Halle sind Baubrigaden in der Filmfabrik Wolfen eingesetzt. Diese Arbeitskräfte geben als Anschrift der Arbeitsstätte den Sitz des Hauptbetriebes in Halle und die Anschrift der Baustelle in Wolfen an, also VEB Bau- und Montagekombinat Chemie, Halle, Baustelle VEB Filmfabrik Wolfen, Wolfen, Kreis Bitterfeld.

Sinngemäß ist zu verfahren, wenn z. B. Montagebrigaden eines Berliner Industriebetriebes in Güstrow, Eisenhüttenstadt, Schwedt/Oder usw. eingesetzt sind. Als Anschrift der Arbeitsstätte ist der Sitz des Hauptbetriebes in Berlin und die Anschrift der Baustelle anzugeben, also z. B. VEB Stahlbau Berlin-Lichtenberg, Montagebrigade Zuckerfabrik, Priemerburg, Kreis Güstrow.

bitte wenden!

Beschäftigte eines Betriebsteiles, der sich nicht am gleichen Ort des Hauptbetriebes befindet, geben z. B. an:

VEB Pflanzenfett-Kombinat Velten, Betriebsteil Öllager, Berlin-Lichtenberg, Josef-Orlopp-Straße 82.

Beschäftigte in Verkaufsstellen der HO tragen z. B. ein: HO Kreisbetrieb Pritzwalk, Sportartikel-Verkaufsstelle, Wittstock, Poststraße 33, Kreis Wittstock.

Heimarbeiter geben die vollständige Anschrift der Arbeitsstätte an, für die sie arbeiten.

Familienangehörige, die in der persönlichen Hauswirtschaft eines LPG-Mitgliedes tätig und selbst nicht LPG-Mitglied sind, tragen bei Frage 9 a „Persönliche Hauswirtschaft“ ein.

Zu Frage 9 b:

An der Arbeitsstätte
gegenwärtig ausgeübter Beruf

Es ist der an der Arbeitsstätte **gegenwärtig** ausgeübte Beruf einzutragen; keinesfalls ist ein früher erlernter und jetzt nicht mehr ausgeübter Beruf anzugeben.

Allgemeine Ausdrücke und Sammelbezeichnungen genügen nicht. Einzutragen ist die **genaue** Bezeichnung des Berufes, der Dienststellung oder der Erwerbstätigkeit.

Beispiele:

nicht sondern z. B.

Arbeiter Lagerarbeiter, Transportarbeiter, Bauhilfsarbeiter

Meister Schlossermeister, Drehermeister, Meister der volkseigenen Industrie

Brigadier Feldbaubrigadier, Brigadier einer Maurerbrigade, Brigadier / Bergbau, Brigadier einer Schlosserbrigade

Kaufm. Angestellter Maschinenbuchhalter, Stenotypistin

Dipl.-Ingenieur Maschinenbauingenieur, Hochbauingenieur

Dipl.-Wirtschaftler Referent, wissenschaftlicher Mitarbeiter, Sektorleiter, Abteilungsleiter

Techniker Hochbautechniker, Elektrotechniker

Lehrer Oberschullehrer, Berufsschullehrer

Personen, die für ihre ausgeübte Tätigkeit keine genaue Berufsbezeichnung angeben können, beschreiben diese, z. B. Maschinenarbeiter an der Holzbearbeitungsmaschine, Arbeiter an der Packmaschine.

Zu Frage 9 c:

Üben Sie den angegebenen
Beruf aus als
Arbeiter, Angestellter,
Genossenschaftsmitglied,
Selbständiger, mithelfender
Familienangehöriger, Lehrling?

Für die Unterscheidung von **Arbeitern und Angestellten** ist nicht die Art des Verdienstes (*Lohn oder Gehalt*) oder die Art des Arbeitsrechtsverhältnisses ausschlaggebend, sondern allein die Art der ausgeübten Tätigkeit. Wenn es sich ausschließlich oder vorwiegend um Hand- oder Maschinenarbeit handelt, ist „Arbeiter“ einzutragen.

Als **Genossenschaftsmitglied** sind nur **Mitglieder und Kandidaten** von Produktionsgenossenschaften (LPG, PGH, GPG, PwF, FPG) sowie von Kollegien der Rechtsanwälte einzutragen.

Als **mithelfender Familienangehöriger** gelten Familienmitglieder, die wöchentlich durchschnittlich mindestens 16 Stunden im Betrieb eines Familienmitgliedes arbeiten.

Familienangehörige, deren Arbeitsrechtsverhältnis im Betrieb des Angehörigen lt. Arbeitsbuch anerkannt ist und für die Lohnsteuer und Sozialversicherungsbeiträge abzuführen sind, werden als „Arbeiter“ oder „Angestellter“ eingetragen.

Zu Frage 11:

Woraus beziehen Sie die Mittel
für Ihren Lebensunterhalt?

Für Personen **ohne** eigenes Einkommen, die die Mittel für ihren Lebensunterhalt von einem im gleichen Haushalt lebenden Haushaltsmitglied erhalten, ist das Kästchen „Aus dem Einkommen einer in dieser Liste genannten Person“ bei der Frage 11 a anzukreuzen. Außerdem ist die Person Nr., unter der das den Unterhalt gewährende Haushaltsmitglied in der Liste aufgeführt wurde, in dem Kästchen **Person Nr.** einzutragen.

Personen ohne eigenes Einkommen sind z. B. nichtberufstätige Ehefrauen, Kinder.

Werden die Mittel für den Lebensunterhalt von einer Person gewährt, die nicht in der Liste aufgeführt ist, dann ist das Kästchen „Aus dem Einkommen einer in dieser Liste nicht genannten Person“ bei der Frage 11 b anzukreuzen.

Anstaltsliste der Volks- und Berufszählung

31. Dezember 1964

Bezirk:	
Kreis:	
Gemeinde / Stadt / Stadtbezirk:	
Wohngebiet / Ortsteil:	
Straße und Hausnummer:	
Gebäudedetail und Stockwerk:	
Zählbereich:	
Zählabschnitt:	
Lfd. Nr. der Anstaltsliste:	
Gesamtzahl der Einlegebogen:	
Lfd. Buchstaben der Einlegebogen	bis

Name der Anstalt:

Am 31. Dezember 1964 wird in der Deutschen Demokratischen Republik eine Volks- und Berufszählung durchgeführt.

Sie dient dazu, genaue Unterlagen über die Alters- und Berufsstruktur, die Ausbildung und die soziale Zusammensetzung der Bevölkerung zu erhalten. Die Ergebnisse der Zählung ermöglichen den staatlichen Organen, den umfassenden Aufbau des Sozialismus noch besser zu leiten. Deshalb liegt die Durchführung der Volks- und Berufszählung im Interesse jedes Bürgers der Deutschen Demokratischen Republik.

Die Volks- und Berufszählung erfolgt auf Grund des Volkszählungsgesetzes vom 11. Dezember 1957 (GBl. Teil I, S. 675), der dazu erlassenen „Fünften Durchführungsbestimmung vom 1. April 1964“ (GBl. Teil II, S. 251) sowie des „Beschlusses des Ministerrates über die Durchführung einer Volks- und Berufszählung im Jahre 1964 vom 22. Dezember 1962“ (GBl. Teil II, S. 39).

Die Zählung wird unter Mitwirkung aller Bevölkerungsschichten durchgeführt, aus denen sich viele ehrenamtliche Zähler zur Verfügung gestellt haben.

Alle mit der Zählung betrauten Personen sind gegenüber jedermann zur Verschwiegenheit über die Angaben verpflichtet, die ihnen dabei zur Kenntnis kommen (§ 6 des Volkszählungsgesetzes).

Die Angaben werden nur für statistische Zusammenstellungen verwendet.

Anleitung zum Ausfüllen der Anstaltsliste

Für wen sind Anstaltslisten auszufüllen und was sind Anstalten?

Für die Zählung der Personen, die in Anstalten wohnen, sind Anstaltslisten auszufüllen. Anstalten sind Einrichtungen zur gemeinsamen Unterkunft, Verpflegung und Betreuung von Personen auf erzieherischem, gesundheitlichem, sozialem oder auf einem anderen Gebiet.

Zu den Anstalten zählen:

1. Allgemeine Beherbergungsstätten
wie z. B. Hotels, Fremdenheime, Pensionen, Gasthöfe mit Beherbergung
2. Wohn- und Ledigenheime für Arbeiter und Angestellte
3. Wohnheime für Studenten und Fachschüler
4. Wohnheime für Lehrlinge und Schüler
5. Einrichtungen der Jugendpflege, Kinderpflege und Kindererholung
6. Urlaubs- und Erholungsheime
7. Kultur- und Sporteinrichtungen
8. Heime der Sozialfürsorge
9. Konfessionelle Anstalten
10. Sonstige Anstalten
wie z. B. Krankenhäuser, Kurheime

Wer hat eine Anstaltsliste auszufüllen?

Die Leiter von Anstalten für die Insassen der Anstalten und für das Personal, soweit es sich bei dem Personal um Einzelpersonen handelt.

Angehörige des Personals, die mit ihren Familien in einer Anstalt wohnen, z. B. die Familie des Anstaltsleiters, des Hausverwalters, des Heizers, des Gasthofbesitzers, gelten als eigener Haushalt und haben eine Haushaltsliste auszufüllen. Sie sind also nicht in die Anstaltsliste aufzunehmen.

Welche Personen sind in die Anstaltsliste einzutragen?

Alle Personen, die zum Anstaltshaushalt gehören, auch wenn sie vorübergehend abwesend sind.

Personen, die nach dem 31. Dezember 1964, 24.00 Uhr, gestorben sind, sind in dieser Anstaltsliste aufzuführen.

Personen, die nach dem 31. Dezember 1964, 24.00 Uhr, geboren sind, sind nicht in dieser Anstaltsliste aufzuführen.

Personen, die in der Anstalt wohnen und z. Z. ihren Wehrdienst bzw. Wehersatzdienst leisten, sind nicht mit einzutragen.

Beachten Sie bei der Beantwortung der Frage 7 a, b:

Ständig anwesende Personen

sind alle Personen, die polizeilich als ständig wohnhaft im Anstaltshaushalt gemeldet und in der Nacht vom 31. Dezember 1964 zum 1. Januar 1965 anwesend sind. Personen, die sich z. B. wegen Nachtschicht oder einer Silvesterfeier nicht im Anstaltshaushalt aufhalten, zählen ebenfalls als ständig anwesende Personen.

Vorübergehend abwesende Personen

sind alle Personen, die polizeilich als ständig wohnhaft im Anstaltshaushalt gemeldet sind, die sich jedoch am Zählungstag vorübergehend andernorts aufhalten. Das sind z. B. Personen, die auf Reisen oder aus beruflichen bzw. dienstlichen Gründen im In- oder Ausland sind, Patienten in Krankenhäusern, Dienstreisende, Fernlastfahrer, Teilnehmer an Schulungskursen.

Für vorübergehend anwesende Personen gilt folgendes:

Alle Personen, die in der Anstalt nur vorübergehend anwesend sind, z. B. Patienten im Krankenhaus, Familien und Einzelpersonen in Gasthöfen, Hotels, Pensionen u. ä., die andernorts ihren ständigen Wohnsitz haben, an dem sie polizeilich gemeldet sind, werden in der Anstaltsliste nicht aufgeführt.

Lediglich die Anzahl der vorübergehend anwesenden Personen, die länger als bis zum 3. Januar 1965 im befragten Anstaltshaushalt anwesend sind, werden – gegliedert nach dem Geschlecht – in das Anstaltszählblatt (Drucksache 1/69 unter der lfd. Nummer 2) eingetragen.

Beachten Sie bitte die Erläuterungen zu Fragen der Anstaltsliste auf der Rückseite.

Vollständige und richtige Angaben ersparen Rückfragen!

Die Anstaltsliste ist auf der Rückseite vom Leiter der Anstalt oder seinem Stellvertreter zu unterschreiben.

Im Interesse eines guten Gelingens der Volks- und Berufszählung wird gebeten, die Anstaltsliste vollständig und gewissenhaft bis zum 2. Januar 1965 mittags auszufüllen und zur Abholung bereitzuhalten.

Bitte vor dem Ausfüllen beachten!

Kreuzen Sie bei den Fragen, für die die Beantwortungsmöglichkeit
Sind keine Kästchen vorgegedruckt, bitte die Antwort ausschreiben! Tr
Schreiben Sie möglichst in Blockschrift!

Fragen		Person Nr. 1	Person Nr. 2	Person Nr. 3	Person 4
1	Name				
	Vorname				
2	Geschlecht	männlich <input type="checkbox"/> weiblich <input type="checkbox"/>	männlich <input type="checkbox"/> weiblich <input type="checkbox"/>	männlich <input type="checkbox"/> weiblich <input type="checkbox"/>	männlich <input type="checkbox"/>
3	Geburtsdatum: -monat, -jahr	Tag Monat Jahr	Tag Monat Jahr	Tag Monat Jahr	Tag Monat
4	Personal-/Inasse (Zutreffendes ankreuzen)	Personal <input type="checkbox"/> Inasse <input type="checkbox"/>	Personal <input type="checkbox"/> Inasse <input type="checkbox"/>	Personal <input type="checkbox"/> Inasse <input type="checkbox"/>	Personal <input type="checkbox"/>
5	Familienstand	ledig <input type="checkbox"/> verheiratet <input type="checkbox"/> verwitwet <input type="checkbox"/> geschieden <input type="checkbox"/>	ledig <input type="checkbox"/> verheiratet <input type="checkbox"/> verwitwet <input type="checkbox"/> geschieden <input type="checkbox"/>	ledig <input type="checkbox"/> verheiratet <input type="checkbox"/> verwitwet <input type="checkbox"/> geschieden <input type="checkbox"/>	ledig <input type="checkbox"/> verheiratet <input type="checkbox"/> verwitwet <input type="checkbox"/>
6	In welchem Jahr wurde die jetzige Ehe geschlossen? (Nur auszufüllen für Verheiratete)				
7	Welcher Kirche bzw. Religionsgemeinschaft gehört die Person an? (Angabe bei z. B. keiner, evangelisch, katholisch, Adventist)				
8	a) Bitte Hinweis auf der Vorderseite beachten! b) Ist die Person ständig anwesend (politisch als ständig wohnhaft in der Anstalt gemeldet) oder vorübergehend abwesend?	ständig anwesend <input type="checkbox"/> vorübergehend abwesend <input type="checkbox"/>	ständig anwesend <input type="checkbox"/> vorübergehend abwesend <input type="checkbox"/>	ständig anwesend <input type="checkbox"/> vorübergehend abwesend <input type="checkbox"/>	ständig anwesend <input type="checkbox"/> vorübergehend abwesend <input type="checkbox"/>
9	Ist die Person berufs- bzw. erwerbstätig, nichtberufstätige Hausfrau, Kind, Schüler, Student? (Zutreffendes ankreuzen. Für Personen, für die die vorgegedruckten Beantwortungsmöglichkeiten nicht zureichen, enthält die Beantwortung dieser Frage)	berufs- bzw. erwerbstätig <input type="checkbox"/> nichtberufstätige Hausfrau <input type="checkbox"/> Kind <input type="checkbox"/> Schüler <input type="checkbox"/> Student <input type="checkbox"/>	berufs- bzw. erwerbstätig <input type="checkbox"/> nichtberufstätige Hausfrau <input type="checkbox"/> Kind <input type="checkbox"/> Schüler <input type="checkbox"/> Student <input type="checkbox"/>	berufs- bzw. erwerbstätig <input type="checkbox"/> nichtberufstätige Hausfrau <input type="checkbox"/> Kind <input type="checkbox"/> Schüler <input type="checkbox"/> Student <input type="checkbox"/>	berufs- bzw. erwerbstätig <input type="checkbox"/> nichtberufstätige Hausfrau <input type="checkbox"/> Kind <input type="checkbox"/> Schüler <input type="checkbox"/>
10	a) Bitte umbeachten! die Erläuterungen auf der Rückseite beachten! b) Auszufüllen für Personen mit ab-geschloss-tem Fach- bzw. Hoch-schul-studium	Name und vollständige Anschrift der gegenwärtigen Arbeitsstätte (Ort, Straße, Nr., Kreis) Kreis:	Name und vollständige Anschrift der gegenwärtigen Arbeitsstätte (Ort, Straße, Nr., Kreis) Kreis:	Name und vollständige Anschrift der gegenwärtigen Arbeitsstätte (Ort, Straße, Nr., Kreis) Kreis:	Name und vollständige Anschrift der gegenwärtigen Arbeitsstätte (Ort, Straße, Nr., Kreis) Kreis:
	c) Bitte umbeachten! die Erläuterungen auf der Rückseite beachten! d) Auszufüllen für Personen ohne eigenes Einkommen	Bitte hier nichts eintragen!	Bitte hier nichts eintragen!	Bitte hier nichts eintragen!	Bitte hier nichts eintragen!
	e) Auszufüllen für Personen, die mehr als ein Einkommen beziehen, sind diese anzugeben, z. B. "Einkommen aus Berufs- bzw. Erwerbstätigkeit" und "Rente". Für Leiharbeiter ist "Einkommen aus Berufs- bzw. Erwerbstätigkeit" anzukreuzen. Für Empfänger von Rente bzw. Pension muß außerdem Frage 13 beantwortet werden!	Welches Einkommen bezieht die Person? Einkommen aus Berufs- bzw. Erwerbstätigkeit <input type="checkbox"/> Rente <input type="checkbox"/> Pension <input type="checkbox"/> Sozialfürsorgeunterstützung <input type="checkbox"/> Miet-, Pacht-, Leihentlohn <input type="checkbox"/> Welches andere Einkommen?	Einkommen aus Berufs- bzw. Erwerbstätigkeit <input type="checkbox"/> Rente <input type="checkbox"/> Pension <input type="checkbox"/> Sozialfürsorgeunterstützung <input type="checkbox"/> Miet-, Pacht-, Leihentlohn <input type="checkbox"/> Welches andere Einkommen?	Einkommen aus Berufs- bzw. Erwerbstätigkeit <input type="checkbox"/> Rente <input type="checkbox"/> Pension <input type="checkbox"/> Sozialfürsorgeunterstützung <input type="checkbox"/> Miet-, Pacht-, Leihentlohn <input type="checkbox"/> Welches andere Einkommen?	Einkommen aus Berufs- bzw. Erwerbstätigkeit <input type="checkbox"/> Rente <input type="checkbox"/> Pension <input type="checkbox"/> Sozialfürsorgeunterstützung <input type="checkbox"/> Miet-, Pacht-, Leihentlohn <input type="checkbox"/> Welches andere Einkommen?
11	a) Auszufüllen für Personen, die mehr als ein Einkommen beziehen, sind diese anzugeben, z. B. "Einkommen aus Berufs- bzw. Erwerbstätigkeit" und "Rente". Für Leiharbeiter ist "Einkommen aus Berufs- bzw. Erwerbstätigkeit" anzukreuzen. Für Empfänger von Rente bzw. Pension muß außerdem Frage 13 beantwortet werden!	Woraus bezieht die Person die Mittel für ihren Lebensunterhalt?	Woraus bezieht die Person die Mittel für ihren Lebensunterhalt?	Woraus bezieht die Person die Mittel für ihren Lebensunterhalt?	Woraus bezieht die Person die Mittel für ihren Lebensunterhalt?
12	b) Auszufüllen für Personen mit ab-geschloss-tem Fach- bzw. Hoch-schul-studium	Mat die Person Fachschulabschluß bzw. Hochschulabschluß? Fachschulabschluß <input type="checkbox"/> Hochschulabschluß <input type="checkbox"/> Genauere Bezeichnung und Ort der Fach- bzw. Hochschule Dauer des Studiums (in Jahren) Abschlußjahr Fachrichtung	Mat die Person Fachschulabschluß bzw. Hochschulabschluß? Fachschulabschluß <input type="checkbox"/> Hochschulabschluß <input type="checkbox"/> Genauere Bezeichnung und Ort der Fach- bzw. Hochschule Dauer des Studiums (in Jahren) Abschlußjahr Fachrichtung	Mat die Person Fachschulabschluß bzw. Hochschulabschluß? Fachschulabschluß <input type="checkbox"/> Hochschulabschluß <input type="checkbox"/> Genauere Bezeichnung und Ort der Fach- bzw. Hochschule Dauer des Studiums (in Jahren) Abschlußjahr Fachrichtung	Mat die Person Fachschulabschluß bzw. Hochschulabschluß? Fachschulabschluß <input type="checkbox"/> Hochschulabschluß <input type="checkbox"/> Genauere Bezeichnung und Ort der Fach- bzw. Hochschule Dauer des Studiums (in Jahren) Abschlußjahr Fachrichtung
13	a) Auszufüllen für Personen, die Rente bzw. Pension empfangen	Welche Rente bzw. Pension erhält die Person? (Erläutere eine Person mehrere Renten, sind alle anzugeben) Altersrente <input type="checkbox"/> Witwenrente <input type="checkbox"/> Invalidenrente <input type="checkbox"/> Invaliden-Altersrente <input type="checkbox"/> Unfallrente <input type="checkbox"/> Halbwaisen- bzw. Waisenrente <input type="checkbox"/> Welche andere hier nicht genannte Rente bzw. Pension?	Welche Rente bzw. Pension erhält die Person? (Erläutere eine Person mehrere Renten, sind alle anzugeben) Altersrente <input type="checkbox"/> Witwenrente <input type="checkbox"/> Invalidenrente <input type="checkbox"/> Invaliden-Altersrente <input type="checkbox"/> Unfallrente <input type="checkbox"/> Halbwaisen- bzw. Waisenrente <input type="checkbox"/> Welche andere hier nicht genannte Rente bzw. Pension?	Welche Rente bzw. Pension erhält die Person? (Erläutere eine Person mehrere Renten, sind alle anzugeben) Altersrente <input type="checkbox"/> Witwenrente <input type="checkbox"/> Invalidenrente <input type="checkbox"/> Invaliden-Altersrente <input type="checkbox"/> Unfallrente <input type="checkbox"/> Halbwaisen- bzw. Waisenrente <input type="checkbox"/> Welche andere hier nicht genannte Rente bzw. Pension?	Welche Rente bzw. Pension erhält die Person? (Erläutere eine Person mehrere Renten, sind alle anzugeben) Altersrente <input type="checkbox"/> Witwenrente <input type="checkbox"/> Invalidenrente <input type="checkbox"/> Invaliden-Altersrente <input type="checkbox"/> Unfallrente <input type="checkbox"/> Halbwaisen- bzw. Waisenrente <input type="checkbox"/> Welche andere hier nicht genannte Rente bzw. Pension?
14	c) Auszufüllen für Personen, die mehr als ein Einkommen beziehen, sind diese anzugeben, z. B. "Einkommen aus Berufs- bzw. Erwerbstätigkeit" und "Rente". Für Leiharbeiter ist "Einkommen aus Berufs- bzw. Erwerbstätigkeit" anzukreuzen. Für Empfänger von Rente bzw. Pension muß außerdem Frage 13 beantwortet werden!	War die Person zuletzt Arbeiter, Angestellter, Genossenschaftsmitglied einer LPG, PGH usw., Handwerker, Einzelhändler, Kleingewerbetreibender, sonstiger Selbständiger?	War die Person zuletzt Arbeiter, Angestellter, Genossenschaftsmitglied einer LPG, PGH usw., Handwerker, Einzelhändler, Kleingewerbetreibender, sonstiger Selbständiger?	War die Person zuletzt Arbeiter, Angestellter, Genossenschaftsmitglied einer LPG, PGH usw., Handwerker, Einzelhändler, Kleingewerbetreibender, sonstiger Selbständiger?	War die Person zuletzt Arbeiter, Angestellter, Genossenschaftsmitglied einer LPG, PGH usw., Handwerker, Einzelhändler, Kleingewerbetreibender, sonstiger Selbständiger?

Bitte Erläuterungen auf der Rückseite beachten!

*) Die Frage 13 enthält bei der Anstaltsliste

Sollten Sie über die richtige Beantwortung einzelner Fragen im Zweifel sein, wird Ihnen der Zähler gern helfen.

[illegible]

Bitte Erläuterungen auf der Rückseite beschriften!

Erläuterungen zur Ausfüllung der Anstaltsliste

Bei der Zählung von Personen, die in Anstalten wohnen oder die sich am Tage der Zählung dort aufhalten, ist folgendes zu beachten:

I. Personal von Anstalten

Alle Einzelpersonen, die in einer Anstalt wohnen und zum Personal gehören, sind in die Anstaltsliste einzutragen. Als Antwort auf die Frage Nr. 4 der Anstaltsliste ist „Personal“ anzukreuzen.

II. Inassen von Anstalten, wie Wohnheimen, Heimen der Sozialfürsorge, Krankenhäusern usw., die in der Anstalt wohnen und hier politisch als ständig wohnhaft gemeldet sind

Hierzu zählen z. B. Studenten in Studentenwohnheimen; Rentner in Heimen der Sozialfürsorge; Patienten in Krankenhäusern, Heil- und Kuranstalten,

soweit sie keinen anderen Wohnsitz haben. Diese Personen sind einzeln in der Anstaltsliste aufzuführen. Als Antwort auf die Frage Nr. 4 der Anstaltsliste ist „Inasse“ anzukreuzen.

III. Gäste in Hotels, Pensionen und anderen Beherbergungseinrichtungen

Familien und Einzelpersonen, die dauernd in Gasthöfen, Hotels, Pensionen u. d. w. wohnen und politisch nicht anderswo als ständig wohnhaft gemeldet sind, gelten als Haushalt im Sinne dieser Zählung und haben – jede Familie für sich und jede Einzelperson für sich – eine Haushaltsliste auszufüllen.

Erläuterungen zu Fragen der Anstaltsliste

Zu Frage 7:

Für jede Person kommt nur eine der zwei Beantwortungsmöglichkeiten in Frage. Bei der Unterscheidung zwischen den Personen, die politisch als ständig wohnhaft im Anstaltshaushalt gemeldet sind und denen, die anderswo politisch gemeldet sind, ist die Eintragung im Personalausweis für Bürger der Deutschen Demokratischen Republik maßgebend. In Zweifelsfällen ist der Zähler zu befragen.

Zu Frage 8:

Die Eintragung „Student“ darf nur für die Personen erfolgen, die sich im Direktstudium an einer Fach- bzw. Hochschule befinden.

Zu Frage 9:

Für Arbeitsuchende sind die Fragen 9 b und 9 c auf Grund ihrer letzten Tätigkeit zu beantworten.

Zu Frage 9 a:

Der Name der Arbeitsstätte ist vollständig, nicht abgekürzt anzugeben. Für Personen, die in einem Nebenbetrieb, einem Zweigwerk, einer Zweigstelle, Außenstelle, Niederlassung, Verkaufsstelle, auf einer Baustelle oder dgl. arbeiten, ist der Sitz (Ort) des Hauptbetriebes und die vollständige Anschrift (mit Angabe des Kreises) der Arbeitsstätte einzutragen, in der sie gegenwärtig arbeiten.

Beispiele:

Von dem Bau- und Montagekombinat Chemie mit Sitz in Halle sind Baubrigaden in der Filmfabrik Wollan eingesetzt. Für diese Arbeitsstätte ist als Anschrift der Arbeitsstätte der Sitz des Hauptbetriebes in Halle und die Anschrift der Baustelle in Wollan anzugeben, also VEB Bau- und Montagekombinat Chemie, Halle, Baustelle VEB Filmfabrik Wollan, Wollan, Kreis Bitterfeld. Sinngemäß ist zu verfahren, wenn z. B. Montagebrigaden eines Berliner Industriebetriebes in Güstrow, Eisenhüttenstadt, Schwedt/Oder usw. eingesetzt sind. Als Anschrift der Arbeitsstätte ist der Sitz des Hauptbetriebes in Berlin und die Anschrift der Baustelle anzugeben, also z. B. VEB Stahlbau Berlin-Lichtenberg, Montagebrigade Zuckerfabrik, Priemerburg, Kreis Güstrow.

Für Beschäftigte eines Betriebsteiles, der sich nicht am gleichen Ort des Hauptbetriebes befindet, ist z. B. anzugeben: VEB Pflanzenfett-Kombinat Veltan, Betriebsteil Dilliger, Berlin-Lichtenberg, Josef-Orlapp-Straße 82.

Beschäftigte in Verkaufsstellen der HO tragen z. B. ein: HO Kreisbetrieb Pritzwalk, Sportartikel-Verkaufsstelle, Wittstock, Poststraße 33, Kreis Wittstock.

Für Heimerbeiter ist die vollständige Anschrift der Arbeitsstätte anzugeben, für die sie arbeiten.

Zu Frage 9 b:

Es ist der an der Arbeitsstätte gegenwärtig ausgeübte Beruf einzutragen; keinesfalls ist ein früher erlernter und jetzt nicht mehr ausgeübter Beruf anzugeben. Allgemeine Ausdrücke und Sammelbezeichnungen genügen nicht. Einzutragen ist die genaue Bezeichnung des Berufes, der Dienststellung oder der Erwerbstätigkeit.

Beispiele:

nicht	sondern z. B.
Arbeiter	Lagerarbeiter, Transportarbeiter, Bauhilfsarbeiter
Meister	Schlossermeister, Drehermeister,
	Meister der volkseigenen Industrie
Brigadier	Feldbaubrigadier, Brigadier einer Maurerbrigade,
	Brigadier Bergbau, Brigadier einer Schlosserbrigade
Kaufm. Angestellter	Maschinenbuchhalter, Stenotypist
Dipl.-Ingenieur	Maschinenbauingenieur, Hochbauingenieur
Dipl.-Wirtschaftler	Referent, wissenschaftlicher Mitarbeiter,
	Sektorleiter, Abteilungsleiter
Techniker	Hochbautenmechaniker, Elektrotechniker
Lehrer	Oberschullehrer, Berufsschullehrer

Für Personen, für deren ausgeübte Tätigkeit keine genaue Berufsbezeichnung angegeben werden kann, ist diese zu beschreiben, z. B. Maschinenarbeiter an der Holzbearbeitungsmaschine, Arbeiter an der Packmaschine.

Hinweise für Anstaltshaushalte mit mehr als 9 Personen

Für die Eintragung der Personen in Anstalten stehen Einlegebögen zur Verfügung. Hierzu ist die fortlaufende Nummerierung der Personen im Kopf jeder Personenspalte einzutragen. Die Nummerierung beginnt auf dem ersten Einlegebogen mit der Nummer 10, auf dem zweiten Einlegebogen mit der Nummer 20 usw.

Außerdem erhält bei der Verwendung von Einlegebögen die Anstaltsliste zusätzl.

Bitte überprüfen Sie nochmals, ob alle Fragen vollständig und den Erläuterungen entsprechend richtig beantwortet wurden. Durch die ordnungsgemäße Ausfüllung der Anstaltsliste entsparen Sie sich unnötige Rückfragen. Nach der Ausfüllung der Anstaltsliste haben Sie noch ein Anstaltszählblatt (Drucksache 1/09) auszufüllen, das zusammen mit der Anstaltsliste zur Abholung bereithalten werden muß.

Wir danken Ihnen für Ihre verantwortungsbewusste Mitarbeit.

Für die Vollständigkeit und Richtigkeit der Eintragungen zeichnet:

Unterschrift des Leiters der Anstalt bzw. seines Vertreters

Unterschrift des ehrenamtlichen Zählers

Unterschrift des ehrenamtlichen Obenzählers

Zählliste

für die Wohnungszählung 1961

Bezirk:		
Kreis:		
Gemeinde bzw. Stadtbezirk:		
Gemeinde- Größen- klasse	bis unter 2000 Einwohnern	1
	von 2000 bis unter 5000 Einwohnern	2
	von 5000 bis unter 20000 Einwohnern	3
	von 20000 Einwohnern und darüber	4
Zahlbereich:		
Zahlabschnitt:		
Blatt Nr.:		
Anzahl der Blätter für den Zahlabschnitt		

Die Lösung der im Siebenjahrplan gestellten Aufgaben zur schnellen und planmäßigen Schaffung sozialistischer Wohnverhältnisse in der Stadt und auf dem Lande erfordert auf dem Gebiet des Wohnungsbaues eine umfassende Perspektivplanung.

Die Wohnungszählung hat deshalb zum Ziel, Unterlagen über den Wohnungsbestand, die Wohnungsstruktur und die Beschaffenheit der Wohngebäude und Wohnungen zu ermitteln.

Auf Beschluß des Präsidiums des Ministerrates vom 13. Okt. 1960 wird in den Städten und Gemeinden der Deutschen Demokratischen Republik eine Wohnungszählung durchgeführt.

Die Angaben werden nur für statistische Zusammenstellungen verwendet. Alle mit der Zählung beauftragten Personen sind gegenüber jedermann zur Verschwiegenheit verpflichtet.

Richtlinien und Erläuterungen

Wer hat die Zählliste auszufüllen?

Die Ausfüllung der Zählliste erfolgt durch die Beauftragten der Gemeinde / der Stadt / des Stadtbezirks.

Die Angaben für die Zählliste sind von den Hauseigentümern bzw. Verwaltern oder deren Vertretern zu machen.

Genaue Angaben sichern eine hohe Aussage
und damit den Erfolg der Zählung!

Was ist bei der Ausfüllung der Zählliste zu beachten?

- 1) Erfasst werden alle Wohngebäude und Nichtwohngebäude mit Wohnungen, die Wohnzwecken dienen. Zweckentfremdete Wohnungen werden in Wohngebäuden (ohne Behelfswohngebäude) erfasst.
- 2) Ein Gebäude im Sinne dieser Zählung ist ein für die Dauer oder vorübergehend errichtetes, vorwiegend fest überdachtes Bauwerk. (Siehe Skizze im Merkblatt.)
- 3) Für jedes Wohngebäude mit eigenem Haupteingang von der Straße, vom Hof, vom Garten usw. ist eine besondere Zeile in der Zählliste zur Eintragung der Angaben zu verwenden. (Befinden sich auf einem Grundstück wie in dem Beispiel der Zählliste auf dem Grundstück Marxstr. 1 ein Vorderhaus und ein Hinterhaus mit eigenem Haupteingang, so ist für jedes Gebäude eine Zeile zu benutzen.)

Beachten Sie bitte die Erläuterungen zu den einzelnen Spalten der Zählliste auf der Rückseite.

Vollständige und richtige Angaben ersparen Rückfragen und damit Zeit und Geld!



Erfaßt werden Wohngebäude und Nichtwohngebäude mit Wohnungen, die

Benutzen Sie bitte für die Angaben in den Spalten 1, 2, 17, 18 und 19 die fettumrandeten Ziffern ☐ zur Kennzeichnung.

Lfd. Nr.	Gebäudebezeichnung (Straße/Platz/Weg Nr.) Bei mehreren Gebäuden auf einem Grundstück ist jedes gesondert aufzuführen. Lage des Gebäudes: Freistehendes Gebäude <input type="checkbox"/> Vorderhaus <input type="checkbox"/> Hinterhaus (auch Quergebäude) <input type="checkbox"/> Seitenhaus (auch Seitengebäude) <input type="checkbox"/>	Art des Gebäudes					Anzahl der Wohnungen in den errichteten Gebäuden ohne zweckentfremdete Wohnungen (Siehe Erläuterungen)	davon Wohnungen mit					Wohnfläche der in Spalte 4 errichteten Wohnungen in qm (Wohnfläche aller Räume der Wohnungen, wie Zimmer, Küche, Korridor, Dielen, Bad, Kammer usw.)
		Einzelhaus <input type="checkbox"/>	Zweifamilienhaus <input type="checkbox"/>	Mehrfamilienhaus <input type="checkbox"/>	Betriebs- wohngebäude <input type="checkbox"/>	Nicht- wohngebäude <input type="checkbox"/>		1	2	3	4	5 und mehr	
		Wohnräume						1	2	3	4	5	
—	0	1	2	3	4	5	6	7	8	9	10		
12-15	16	17	18	19	20	21-23	24-26	27-29	30-32	33-35	36-40		
Beispiele	1. Marnstraße 1	2	3	6	15	5	5	—	5	—	880		
	2. Marnstraße 1	3	3	6	10	5	5	—	—	—	430		
	3. Gartenweg 10	1	2	1	2	—	—	—	2	—	190		
	4. Werkstraße 7	3	5	1	1	—	—	1	—	—	75		
1													
2													
3													
4													
5													
6													
7													
8													
9													
10													
11													
12													
13													
14													
15													
16													
17													
18													
19													
20													

Anzahl der auf dieser
Zählkarte errichteten Gebäude: ☐

*) Nur für maschinelle Aufbereitung

Nur für Wohngebäude ausfüllen! Wohngebäude sind: Ein-, Zwei- und Mehrfamilienhäuser sowie Betriebswohngebäude										Anzahl der zweckentfremdeten Wohnungen in Wohngebäuden (ohne Betriebswohngebäude, für						
Anzahl der in Serie 4 erfaßten Wohnungen mit				Kommunikations-anschluß an das öffentliche Netz		Zentralbeheizung ohne Etagenheizung		Eigentumsform des Wohngebäudes		Baujahrsgruppe des Wohngebäudes (gebaut bzw. mehr als die Hälfte wieder aufgebaut)		Baulicher Zustand des Wohngebäudes (Gebört das Wohngebäude zur Gruppe		Verwaltungen und staatliche Dienststellen	Kulturelle, Gesundheits- und soziale Einrichtungen	Handel und gewerbliche Zwecke
in der Wohnung vorhandener bzw. vorhandener								Volkeigentum		Baujahrsgruppe		Baulicher Zustand des Wohngebäudes				
Wasser-anschluß	Gas-anschluß	Bad	Innen-toilette	an das öffentliche Netz	ohne Etagenheizung	Volkeigentum	1	vor 1870	1	Gruppe 1	20	21	22			
11	12	13	14	15	16	17	18	19	20	21	22	23	24	25	26	27
41-42	43-44	45-46	47-48	49-50	51-52	53	54	55	56-57	58-59	60-61					
5	15	15	15	15	—	1	4	2	—	—	1					
10	10	—	10	10	—	1	4	3	—	—	—					
2	2	2	2	2	2	3	5	1	—	—	—					
—	—	—	—	—	—	—	—	—	—	—	—					

Erklärungen zu den einzelnen Spalten:

Zu Spalte 1: Lage des Gebäudes (siehe Handbuch für den Zähler).

Zu Spalte 2: Art des Gebäudes.

Behelfswohngebäude sind: Wohnlauben, Behelfsheimen, Baracken u. ä. Sie werden nur dann erfaßt, wenn sie einer Haushaltung oder mehreren Haushaltungen als ständiger Wohnsitz dienen. Zeitweilig für Wohnzwecke benutzte Gebäude (am Wochenende oder zu bestimmten Jahreszeiten) werden nicht erfaßt.

Nichtwohngebäude sind: Klubhäuser, Klubheime, Ferienheime, Sanatorien, Krankenhäuser, Hotels, Schulen, Verwaltungsgebäude, Fabriken u. ä.

Soweit sie Wohnungen für Wohnzwecke enthalten, werden sie erfaßt.

Zu Spalte 3: Anzahl der Geschosse.

Das Erdgeschoß ist das 1. Geschoß eines Gebäudes und wird mit erfaßt.

Keller- und Dachgeschoß werden nicht erfaßt, auch wenn diese zu Wohnzwecken ausgebaut sind.

Halb- und Zwischengeschosse werden ebenfalls nicht erfaßt.

Zu Spalte 4: Anzahl der Wohnungen insgesamt.

Es ist nur die Anzahl der Wohnungen einzutragen, die für Wohnzwecke genutzt werden bzw. z. Zt. leer stehen. Zweckentfremdet genutzte Wohnungen sind in den Spalten 20, 21 und 22 zu erfassen.

Eine Wohnung ist ein Raum oder eine Gruppe von Räumen, die Wohnzwecken dienen, unabhängig von der Anzahl der Haushaltungen in der Wohnung. Die Wohnung hat einen eigenen Eingang unmittelbar vom Treppenhaus, von einem Vorraum des Hauses oder von außen. Sie muß eine eigene Küche oder Kochnische haben, ein Korridor braucht nicht vorhanden zu sein. Keller- und Dachwohnungen sowie Wohnungen in Halb- und Zwischengeschossen werden erfaßt.

Zu den Spalten 5—9: davon Wohnungen

Wohnräume sind alle für Wohnzwecke bestimmte Räume (z. B. Wohnzimmer, Schlafzimmer, Kinderzimmer, Arbeitszimmer, Wohndiele u. ä.), auch wenn sie vorübergehend leerstehen bzw. zweckentfremdet genutzt werden. Wohnräume sind durch feste Wände vom Fußboden bis zur Decke abgeschlossen, das Tageslicht hat durch Fenster unmittelbaren Zugang.

Wohnnebenräume wie Küche, Kochnische, Bad, Speiskammer, Diele u. ä. zählen nicht als Wohnraum und werden nur zur Wohnfläche insgesamt erfaßt. Der Balkon gilt nicht als Wohnnebenraum und wird nicht erfaßt.

Zu Spalte 10: Wohnfläche.

Die Wohnfläche ist die Gesamtfläche der Wohnung hinter der Eingangstür bzw. die Summe der Flächen der Wohnräume und Wohnnebenräume ohne Balkon in qm.

Zu Spalte 11—18: Ausstattungsmerkmale.

Zu Spalte 11 und 12: Wasser- und Gasanschluß.

Die Angaben beziehen sich nur auf die in der Wohnung vorhandenen Anschlüsse an das öffentliche Netz. Befinden sich außerhalb der Wohnung Anschlüsse an das öffentliche Netz, so zählen sie nicht als Ausstattungsmerkmale der Wohnung.

Zu Spalte 13 und 14: Bad und Inntoilette.

Bad und Inntoilette werden nur dann als Ausstattungsmerkmale einer Wohnung erfaßt, wenn sie dem Wohnungsinhaber einschließlich Untermieter allein zur Verfügung stehen.

Zu Spalte 15 und 16: Kanalisation und Zentralbeheizung.

Hat ein Gebäude diese beiden Merkmale, dann zählen sie auch als solche für die im Gebäude befindlichen Wohnungen, wenn dieselben daran angeschlossen sind.

Zu Spalte 17: Eigentumsformen (siehe Handbuch für den Zähler).

Zu Spalte 18: Baujahrsgruppe.

Die Zuordnung eines erfaßten Gebäudes zu einer Baujahrsgruppe ist aus den Bauunterlagen vorzunehmen. In Zweifelsfällen ist eine Entscheidung durch den jeweiligen örtlichen Rat herbeizuführen.

Zu Spalte 19: Baulicher Zustand.

1. Gruppe: Wohngebäude in gutem baulichen Zustand.

Für die nächste Zeit sind keine Reparaturarbeiten zu erwarten.

Beispiele: Neubauten, gut instandgehaltene Gebäude, generalinstandgesetzte Gebäude u. ä.

2. Gruppe: Wohngebäude mit geringfügigen Schäden. Reparatur kleinerer Funktionsstörungen des Gebäudes, um eine Ausweitung zu größeren Schäden zu verhindern.

Beispiele: Teilschäden am Dach, an den Dachrinnen, an den Schornsteinen, am Außenputz, an der Heizung, an sanitären Anlagen, Erneuern von Fenstern, Türen, Öfen u. ä.

3. Gruppe: Wohngebäude mit größeren Mängeln, die die Bewohnbarkeit ganz oder teilweise einschränken und zu einer zeitweiligen Sperrung durch die Staatliche Bauaufsicht führen können (z. B. starke Risse im Mauerwerk, erheblicher Schwammbefall, feuchtes Fundament, unbrauchbare Installationen u. ä.).

4. Gruppe: Von der Staatlichen Bauaufsicht gesperrte und zum Abbruch vorgesehene Wohngebäude.

Zu Spalte 20—22: Anzahl der zweckentfremdeten Wohnungen in Wohngebäuden (ohne Behelfswohngebäude).

Wohnungen werden nur dann als zweckentfremdet erfaßt, wenn sie ganz für andere Zwecke genutzt werden und sich in einem Gebäude befinden, welches seiner baulichen Anlage nach ein Wohngebäude ist und z. Zt. ganz oder teilweise einem anderen Verwendungszweck dient.

Für die Angaben in den Spalten 1, 2, 17, 18 und 19 benutzen Sie bitte die fettumrandeten Ziffern ☐ zur Kennzeichnung.

Die Richtigkeit der Eintragungen in dieser Zählliste bestätigt:

Prüfvermerk:

Ort

Datum

Unterschrift des Zählers

Datum

Unterschrift des Oberzählers

(Zusatz)
Weitere Haushaltsmitglieder und sonstige Personen können hier eingetragen werden.

Volks- und Berufszählung

am 31. August 1950 (24 Uhr)

Haushaltsliste

für

Name des Haushaltsvorstandes:

(Familienname)

(Vorname)

(Die Haushaltsliste ist auf Seite 3 unten vom Haushaltsvorstand oder seinem Vertreter zu unterschreiben)

An die Haushaltsvorstände!

Auf Grund der Regierungsverordnung vom 25. Mai 1950 (Gesetzblatt 1. 453) wird am 31. August 1950 in der Deutschen Demokratischen Republik eine Volks- und Berufszählung durchgeführt. Bei dieser Zählung werden eine Zählung der ständestaatlichen Arbeitskräfte und eine Zählung der Bevölkerung sowie der land- und forstwirtschaftlichen Betriebe durchgeführt. Im Interesse eines guten Gelingens der Zählung wird gebeten, die Haushaltsliste vollständig und gewissenhaft auszufüllen. Alle in der Haushaltsliste aufgeführten Personen, insbesondere die Zähler, sowie die Hausbesitzer und ihre Vertreter haben für die Angaben, die ihnen hierbei zur Kenntnis kommen, gegen rechtliche Verfolgung zu bürgeln.

Die vorverlegte oder abgedruckte Haushaltsliste der in dem Zählbezirk gestellten Fragen wird mit Geldstrafe bis zu 5 Monaten und einer Geldstrafe bis zu 1000 — DM oder mit einer dieser beiden Strafen bestraft.

Alle Angaben werden nur zu statistischen, nicht zu anderen, insbesondere nicht zu politischen oder sonstigen Zwecken benutzt.

Die Haushaltsliste und die übrigen Zählblätter sind bis zum 1. September 1950 abzugeben. Die Haushaltsliste ist vom Haushaltsvorstand oder dessen Vertreter zu unterschreiben und mit den übrigen Zählblättern zur Abgabe bereit zu halten.

Die Zählblätter können auch in einem verschlossenen Umschlag übergeben werden, wenn auf ihn der Name des Haushaltsvorstandes sowie Straße und Hausnummer angegeben sind.

Anleitung zur Ausfüllung der Haushaltsliste

I. Wer hat eine Haushaltsliste auszufüllen?

1. Inhaber einer Wohnung, auch Hauptmieter einer Wohnung, oder Einzelpersonen, haben stets eine Haushaltsliste auszufüllen.
2. Jeder Haushaltsvorstand von in Untermiete genommenen Familien hat eine Haushaltsliste auszufüllen.
3. In Untermiete lebende Einzelpersonen sind in die Haushaltsliste des Vermieters aufzunehmen und in Spalte 3 Stellung zum Haushaltsvorstand mit dem Wort: „Untermieter“ festzusetzen.
4. Familien oder Einzelpersonen, die ständig in Gasthöfen, Pensionen u. dgl. wohnen und keine andere Wohnung haben, geben die Haushaltsliste in diese Zählung, so haben gleichzeitig — jede Familie oder Einzelperson für sich — eine gesonderte Liste auszufüllen. (Wegen der vorübergehend in Gasthöfen, Pensionen u. dgl. wohnenden Familien vgl. Abschnitt II.)

5. Familien, die in Unmietewohnungen, Baracken, Massenunterkünften untergebracht sind, haben — jede Familie für sich — eine eigene Haushaltsliste auszufüllen. Einzelpersonen in Lagern usw. sind dagegen von Lagerverwaltern in einer gemeinsamen Haushaltsliste aufzuführen.

6. Für Haushaltungen, deren ständige Mitglieder vorübergehend abwesend sind, ist in der Haushaltsliste der Haushaltsvorstand vom Hausbesitzer oder dessen Vertreter sowie vom Hauptmieter festzusetzen.

7. Die Bewohner von Wohnwagen u. dgl. gehen ebenfalls als Haushaltungen, für die Haushaltsliste auszufüllen.

II. Welche Personen sind einzutragen?

A. In der Haushaltsliste sind einzutragen:

Alle normalerweise zu einer Haushaltung gehörenden Personen, die in der Nacht vom 31. August zum 1. September 1950 (vormittags 0 Uhr) in der Haushaltung wohnten, so haben gleichzeitig — jede Familie oder Einzelperson für sich — eine gesonderte Liste auszufüllen.

In Abschnitt B der Haushaltsliste:

1. Alle vorübergehend abwesenden Mitglieder der Haushaltung, also:
 - a) auf Reisen befindliche Personen,
 - b) Patienten in Krankenhäusern (auch bei längerem Krankenhausaufenthalt),
 - c) Untersuchungsbefragte,
 - d) zu Erwerbszwecken vorübergehend abwesende Haushaltsmitglieder, z. B. Geschäftsreisende, Fernschüler,
 - e) zu Schulungskursen vorübergehend abwesende Personen.

Bereitschaftige (auch Schüler, Studenten, Lehrlinge) sind in einer Haushaltsliste in Abschnitt A an dem Ort einzutragen, von dem aus sie normalerweise zur Arbeit (Schule oder Hochschule) gehen.

Für die Eintragung der in der Nacht vom 31. August zum 1. September 1950 Geborenen und Gestorbenen ist der Hauptwohnsitz (24 Uhr) entscheidend, so daß die vor Mitternacht Geborenen und die nach Mitternacht Gestorbenen einzutragen sind.

III. Wie ist bei Gasthöfen, Krankenhäusern, anderen Anstalten, Lagern und sonstigen Massenunterkünften zu verfahren?

1. Für jede Familie, die in einem Gasthof oder in einer Anstalt wohnt und zum Personal gehört, ist für die Familie des Gasthofbesizers, des Anstaltsleiters, des Hausverwalters, des Heizers, ist je eine Haushaltsliste auszufüllen.
2. Einzelpersonen, die in einem Gasthof oder in einer Anstalt wohnen und zum Personal gehören, sind gemeinsam in einer Haushaltsliste unter Abschnitt A einzutragen.
3. Alle Inassen von Anstalten (mit Ausnahme der Krankenhäuser, Sanatorien, Kurland) sind ebenfalls gemeinsam in einer Haushaltsliste unter Abschnitt A aufzuführen.

4. Familien und Einzelpersonen, die dauernd in Gasthöfen, Pensionen u. dgl. wohnen und keine andere Wohnung haben, sowie die Patienten in Krankenhäusern, Sanatorien u. dgl., die keine ständige Wohnung haben, gehen als Haushaltungen in diese Zählung und haben — jede Familie und jede Einzelperson für sich — eine eigene Liste auszufüllen. Für die übrigen Personen in Gasthöfen, Pensionen sowie Krankenhäusern und Sanatorien, die nur vorübergehend anwesend sind, sind ebenfalls ständig anzugeben, genügt eine summarische zahlenmäßige Angabe, so nach dem Geschlecht getrennt. Diese Angaben ist für Gasthöfe, Pensionen u. dgl. in Abschnitt D der Haushaltsliste der Gasthofbesitzer usw. für Krankenhäuser und Sanatorien in Abschnitt D der Haushaltsliste für das Personal zu machen.

Betriebsleiter, Betriebsleiter, Freiberuflich Tätige!

Welche Mitglieder der Haushaltung sind in Haupt- oder Nebenerwerb?

Eigenleiter, Pächter oder (angestellte) Leiter von

Gewerbebetrieben, Betriebsbetrieben, Betriebsbetrieben, Betriebsbetrieben, Betriebsbetrieben

Selbständige Angehörige der freien Berufe (Rechtsanwälte, Schriftsteller, Ärzte, Künstler, Malerinnen usw.)

Personenname

Vorname

Art der Arbeitstätigkeit

Art der Arbeitstätigkeit

Art der Arbeitstätigkeit

Art der Arbeitstätigkeit

Art der Arbeitstätigkeit

Art der Arbeitstätigkeit

Art der Arbeitstätigkeit

Art der Arbeitstätigkeit

Art der Arbeitstätigkeit

Art der Arbeitstätigkeit

Art der Arbeitstätigkeit

Art der Arbeitstätigkeit

Art der Arbeitstätigkeit

Art der Arbeitstätigkeit

Art der Arbeitstätigkeit

Art der Arbeitstätigkeit

Art der Arbeitstätigkeit

Art der Arbeitstätigkeit

Art der Arbeitstätigkeit

Art der Arbeitstätigkeit

Kleinrentner, Erwerbsrentner, Kleinrentner!

Von welchen Mitgliedern der Haushaltung werden eine oder mehrere

Beschäftigten von je einer 25 bis 100 DM monatlich gezahlt?

(Betreiberbetriebe, Betriebsbetriebe, Betriebsbetriebe, Betriebsbetriebe, Betriebsbetriebe)

(Betreiberbetriebe, Betriebsbetriebe, Betriebsbetriebe, Betriebsbetriebe, Betriebsbetriebe)

(Betreiberbetriebe, Betriebsbetriebe, Betriebsbetriebe, Betriebsbetriebe, Betriebsbetriebe)

(Betreiberbetriebe, Betriebsbetriebe, Betriebsbetriebe, Betriebsbetriebe, Betriebsbetriebe)

(Betreiberbetriebe, Betriebsbetriebe, Betriebsbetriebe, Betriebsbetriebe, Betriebsbetriebe)

(Betreiberbetriebe, Betriebsbetriebe, Betriebsbetriebe, Betriebsbetriebe, Betriebsbetriebe)

(Betreiberbetriebe, Betriebsbetriebe, Betriebsbetriebe, Betriebsbetriebe, Betriebsbetriebe)

(Betreiberbetriebe, Betriebsbetriebe, Betriebsbetriebe, Betriebsbetriebe, Betriebsbetriebe)

(Betreiberbetriebe, Betriebsbetriebe, Betriebsbetriebe, Betriebsbetriebe, Betriebsbetriebe)

(Betreiberbetriebe, Betriebsbetriebe, Betriebsbetriebe, Betriebsbetriebe, Betriebsbetriebe)

(Betreiberbetriebe, Betriebsbetriebe, Betriebsbetriebe, Betriebsbetriebe, Betriebsbetriebe)

(Betreiberbetriebe, Betriebsbetriebe, Betriebsbetriebe, Betriebsbetriebe, Betriebsbetriebe)

(Betreiberbetriebe, Betriebsbetriebe, Betriebsbetriebe, Betriebsbetriebe, Betriebsbetriebe)

(Betreiberbetriebe, Betriebsbetriebe, Betriebsbetriebe, Betriebsbetriebe, Betriebsbetriebe)

(Betreiberbetriebe, Betriebsbetriebe, Betriebsbetriebe, Betriebsbetriebe, Betriebsbetriebe)

(Betreiberbetriebe, Betriebsbetriebe, Betriebsbetriebe, Betriebsbetriebe, Betriebsbetriebe)

(Betreiberbetriebe, Betriebsbetriebe, Betriebsbetriebe, Betriebsbetriebe, Betriebsbetriebe)

(Betreiberbetriebe, Betriebsbetriebe, Betriebsbetriebe, Betriebsbetriebe, Betriebsbetriebe)

(Betreiberbetriebe, Betriebsbetriebe, Betriebsbetriebe, Betriebsbetriebe, Betriebsbetriebe)

(Betreiberbetriebe, Betriebsbetriebe, Betriebsbetriebe, Betriebsbetriebe, Betriebsbetriebe)

(Betreiberbetriebe, Betriebsbetriebe, Betriebsbetriebe, Betriebsbetriebe, Betriebsbetriebe)

(Betreiberbetriebe, Betriebsbetriebe, Betriebsbetriebe, Betriebsbetriebe, Betriebsbetriebe)

(Betreiberbetriebe, Betriebsbetriebe, Betriebsbetriebe, Betriebsbetriebe, Betriebsbetriebe)

(Betreiberbetriebe, Betriebsbetriebe, Betriebsbetriebe, Betriebsbetriebe, Betriebsbetriebe)

Schreiben Sie bitte recht deutlich!

A Anwesende Mitglieder der Haushaltung

B	Vorübergehend abwesende Mitglieder	der Haushaltung	Hier sind alle Haushaltsmitglieder eintragen, die zur Bildungsteilnahme vorübergehend abwesend sind (vgl. Anhang Seite 1, Zeile II).
---	------------------------------------	-----------------	--

Summe der unter A und B aufgeführten Personen:

C Längere Zeit oder ständig abwesende Mitglieder der Haushaltung

D **Verübergend Anwesende** Hier sind alle am Zählungstage nur vorübergehend anwesenden Personen eintragen
vgl. Anweisung Seite 1, Ziffer II.

Körperbehinderung, Blinde, Taube, Taubstumme, Geistes-, Gebrechliche (Hierzu siehe wichtige Erläuterungen auf Seite 4)

Kontrollnummer	Vorgang	Art der Behinderung	Ursache der Behinderung	Seit wann? (Jahr)
1001	1. und 2. Mal	3. Mal das rechte Bein	Entzündung des Knies	1982
1002	1. Mal	1. Mal das linke Bein	Entzündung des Knies	1982
1003				
1004				
1005				
1006				
1007				
1008				
1009				
1010				

Füllen Sie die Liste bitte vollständig und sorgfältig aus! Wenn jemand von einer Frage nicht betroffen wird, so ist ein waagerechter Strich (-) zu machen

[illegible][illegible][illegible][illegible]

Ergänzungsstragen zur Schulbildung

Zeil. Nr.	Pflanzen- und Tierarten	An welcher Gegend, Höhen, Meer- oder Festland sind die Arten beobachtet worden?	Jah. Nr.	Position und Versuche	An welcher Gegend, Höhen, Meer- oder Festland sind die Arten beobachtet worden?
1	Rinder, Schweine	1881-1882, 1883, 1884, 1885, 1886, 1887, 1888, 1889, 1890, 1891, 1892, 1893, 1894, 1895, 1896, 1897, 1898, 1899, 1900, 1901, 1902, 1903, 1904, 1905, 1906, 1907, 1908, 1909, 1910, 1911, 1912, 1913, 1914, 1915, 1916, 1917, 1918, 1919, 1920, 1921, 1922, 1923, 1924, 1925, 1926, 1927, 1928, 1929, 1930, 1931, 1932, 1933, 1934, 1935, 1936, 1937, 1938, 1939, 1940, 1941, 1942, 1943, 1944, 1945, 1946, 1947, 1948, 1949, 1950, 1951, 1952, 1953, 1954, 1955, 1956, 1957, 1958, 1959, 1960, 1961, 1962, 1963, 1964, 1965, 1966, 1967, 1968, 1969, 1970, 1971, 1972, 1973, 1974, 1975, 1976, 1977, 1978, 1979, 1980, 1981, 1982, 1983, 1984, 1985, 1986, 1987, 1988, 1989, 1990, 1991, 1992, 1993, 1994, 1995, 1996, 1997, 1998, 1999, 2000, 2001, 2002, 2003, 2004, 2005, 2006, 2007, 2008, 2009, 2010, 2011, 2012, 2013, 2014, 2015, 2016, 2017, 2018, 2019, 2020, 2021, 2022, 2023, 2024, 2025, 2026, 2027, 2028, 2029, 2030, 2031, 2032, 2033, 2034, 2035, 2036, 2037, 2038, 2039, 2040, 2041, 2042, 2043, 2044, 2045, 2046, 2047, 2048, 2049, 2050, 2051, 2052, 2053, 2054, 2055, 2056, 2057, 2058, 2059, 2060, 2061, 2062, 2063, 2064, 2065, 2066, 2067, 2068, 2069, 2070, 2071, 2072, 2073, 2074, 2075, 2076, 2077, 2078, 2079, 2080, 2081, 2082, 2083, 2084, 2085, 2086, 2087, 2088, 2089, 2090, 2091, 2092, 2093, 2094, 2095, 2096, 2097, 2098, 2099, 2100, 2101, 2102, 2103, 2104, 2105, 2106, 2107, 2108, 2109, 2110, 2111, 2112, 2113, 2114, 2115, 2116, 2117, 2118, 2119, 2120, 2121, 2122, 2123, 2124, 2125, 2126, 2127, 2128, 2129, 2130, 2131, 2132, 2133, 2134, 2135, 2136, 2137, 2138, 2139, 2140, 2141, 2142, 2143, 2144, 2145, 2146, 2147, 2148, 2149, 2150, 2151, 2152, 2153, 2154, 2155, 2156, 2157, 2158, 2159, 2160, 2161, 2162, 2163, 2164, 2165, 2166, 2167, 2168, 2169, 2170, 2171, 2172, 2173, 2174, 2175, 2176, 2177, 2178, 2179, 2180, 2181, 2182, 2183, 2184, 2185, 2186, 2187, 2188, 2189, 2190, 2191, 2192, 2193, 2194, 2195, 2196, 2197, 2198, 2199, 2200, 2201, 2202, 2203, 2204, 2205, 2206, 2207, 2208, 2209, 2210, 2211, 2212, 2213, 2214, 2215, 2216, 2217, 2218, 2219, 2220, 2221, 2222, 2223, 2224, 2225, 2226, 2227, 2228, 2229, 2230, 2231, 2232, 2233, 2234, 2235, 2236, 2237, 2238, 2239, 2240, 2241, 2242, 2243, 2244, 2245, 2246, 2247, 2248, 2249, 2250, 2251, 2252, 2253, 2254, 2255, 2256, 2257, 2258, 2259, 2260, 2261, 2262, 2263, 2264, 2265, 2266, 2267, 2268, 2269, 2270, 2271, 2272, 2273, 2274, 2275, 2276, 2277, 2278, 2279, 2280, 2281, 2282, 2283, 2284, 2285, 2286, 2287, 2288, 2289, 2290, 2291, 2292, 2293, 2294, 2295, 2296, 2297, 2298, 2299, 2300, 2301, 2302, 2303, 2304, 2305, 2306, 2307, 2308, 2309, 2310, 2311, 2312, 2313, 2314, 2315, 2316, 2317, 2318, 2319, 2320, 2321, 2322, 2323, 2324, 2325, 2326, 2327, 2328, 2329, 2330, 2331, 2332, 2333, 2334, 2335, 2336, 2337, 2338, 2339, 2340, 2341, 2342, 2343, 2344, 2345, 2346, 2347, 2348, 2349, 2350, 2351, 2352, 2353, 2354, 2355, 2356, 2357, 2358, 2359, 2360, 2361, 2362, 2363, 2364, 2365, 2366, 2367, 2368, 2369, 2370, 2371, 2372, 2373, 2374, 2375, 2376, 2377, 2378, 2379, 2380, 2381, 2382, 2383, 2384, 2385, 2386, 2387, 2388, 2389, 2390, 2391, 2392, 2393, 2394, 2395, 2396, 2397, 2398, 2399, 2400, 2401, 2402, 2403, 2404, 2405, 2406, 2407, 2408, 2409, 2410, 2411, 2412, 2413, 2414, 2415, 2416, 2417, 2418, 2419, 2420, 2421, 2422, 2423, 2424, 2425, 2426, 2427, 2428, 2429, 2430, 2431, 2432, 2433, 2434, 2435, 2436, 2437, 2438, 2439, 2440, 2441, 2442, 2443, 2444, 2445, 2446, 2447, 2448, 2449, 2450, 2451, 2452, 2453, 2454, 2455, 2456, 2457, 2458, 2459, 2460, 2461, 2462, 2463, 2464, 2465, 2466, 2467, 2468, 2469, 2470, 2471, 2472, 2473, 2474, 2475, 2476, 2477, 2478, 2479, 2480, 2481, 2482, 2483, 2484, 2485, 2486, 2487, 2488, 2489, 2490, 2491, 2492, 2493, 2494, 2495, 2496, 2497, 2498, 2499, 2500, 2501, 2502, 2503, 2504, 2505, 2506, 2507, 2508, 2509, 2510, 2511,			
		Fische, Rinder	1881-1882, 1883, 1884, 1885, 1886, 1887, 1888, 1889, 1890, 1891, 1892, 1893, 1894, 1895, 1896, 1897, 1898, 1899, 1900, 1901, 1902, 1903, 1904, 1905, 1906, 1907, 1908, 1909, 1910, 1911, 1912, 1913, 1914, 1915, 1916, 1917, 1918, 1919, 1920, 1921, 1922, 1923, 1924, 1925, 1926, 1927, 1928, 1929, 1930, 1931, 1932, 1933, 1934, 1935, 1936, 1937, 1938, 1939, 1940, 1941, 1942, 1943, 1944, 1945, 1946, 1947, 1948, 1949, 1950, 1951, 1952, 1953, 1954, 1955, 1956, 1957, 1958, 1959, 1960, 1961, 1962, 1963, 1964, 1965, 1966, 1967, 1968, 1969, 1970, 1971, 1972, 1973, 1974, 1975, 1976, 1977, 1978, 1979, 1980, 1981, 1982, 1983, 1984, 1985, 1986, 1987, 1988, 1989, 1990, 1991, 1992, 1993, 1994, 1995, 1996, 1997, 1998, 1999, 2000, 2001, 2002, 2003, 2004, 2005, 2006, 2007, 2008, 2009, 2010, 2011, 2012, 2013, 2014, 2015, 2016, 2017, 2018, 2019, 2020, 2021, 2022, 2023, 2024, 2025, 2026, 2027, 2028, 2029, 2030, 2031, 2032, 2033, 2034, 2035, 2036, 2037, 2038, 2039, 2040, 2041, 2042, 2043, 2044, 2045, 2046, 2047, 2048, 2049, 2050, 2051, 2052, 2053, 2054, 2055, 2056, 2057, 2058, 2059, 2060, 2061, 2062, 2063, 2064, 2065, 2066, 2067, 2068, 2069, 2070, 2071, 2072, 2073, 2074, 2075, 2076, 2077, 2078, 2079, 2080, 2081, 2082, 2083, 2084, 2085, 2086, 2087, 2088, 2089, 2090, 2091, 2092, 2093, 2094, 2095, 2096, 2097, 2098, 2099, 2100, 2101, 2102, 2103, 2104, 2105, 2106, 2107, 2108, 2109, 2110, 2111, 2112, 2113, 2114, 2115, 2116, 2117, 2118, 2119, 2120, 2121, 2122, 2123, 2124, 2125, 2126, 2127, 2128, 2129, 2130, 2131, 2132, 2133, 2134, 2135, 2136, 2137, 2138, 2139, 2140, 2141, 2142, 2143, 2144, 2145, 2146, 2147, 2148, 2149, 2150, 2151, 2152, 2153, 2154, 2155, 2156, 2157, 2158, 2159, 2160, 2161, 2162, 2163, 2164, 2165, 2166, 2167, 2168, 2169, 2170, 2171, 2172, 2173, 2174, 2175, 2176, 2177, 2178, 2179, 2180, 2181, 2182, 2183, 2184, 2185, 2186, 2187, 2188, 2189, 2190, 2191, 2192, 2193, 2194, 2195, 2196, 2197, 2198, 2199, 2200, 2201, 2202, 2203, 2204, 2205, 2206, 2207, 2208, 2209, 2210, 2211, 2212, 2213, 2214, 2215, 2216, 2217, 2218, 2219, 2220, 2221, 2222, 2223, 2224, 2225, 2226, 2227, 2228, 2229, 2230, 2231, 2232, 2233, 2234, 2235, 2236, 2237, 2238, 2239, 2240, 2241, 2242, 2243, 2244, 2245, 2246, 2247, 2248, 2249, 2250, 2251, 2252, 2253, 2254, 2255, 2256, 2257, 2258, 2259, 2260, 2261, 2262, 2263, 2264, 2265, 2266, 2267, 2268, 2269, 2270, 2271, 2272, 2273, 2274, 2275, 2276, 2277, 2278, 2279, 2280, 2281, 2282, 2283, 2284, 2285, 2286, 2287, 2288, 2289, 2290, 2291, 2292, 2293, 2294, 2295, 2296, 2297, 2298, 2299, 2300, 2301, 2302, 2303, 2304, 2305, 2306, 2307, 2308, 2309, 2310, 2311, 2312, 2313, 2314, 2315, 2316, 2317, 2318, 2319, 2320, 2321, 2322, 2323, 2324, 2325, 2326, 2327, 2328, 2329, 2330, 2331, 2332, 2333, 2334, 2335, 2336, 2337, 2338, 2339, 2340, 2341, 2342, 2343, 2344, 2345, 2346, 2347, 2348, 2349, 2350, 2351, 2352, 2353, 2354, 2355, 2356, 2357, 2358, 2359, 2360, 2361, 2362, 2363, 2364, 2365, 2366, 2367, 2368, 2369, 2370, 2371, 2372, 2373, 2374, 2375, 2376, 2377, 2378, 2379, 2380, 2381, 2382, 2383, 2384, 2385, 2386, 2387, 2388, 2389, 2390, 2391, 2392, 2393, 2394, 2395, 2396, 2397, 2398, 2399, 2400, 2401, 2402, 2403, 2404, 2405, 2406, 2407, 2408, 2409, 2410, 2411, 2412, 2413, 2414, 2415, 2416, 2417, 2418, 2419, 2420, 2421, 2422, 2423, 2424, 2425, 2426, 2427, 2428, 2429, 2430, 2431, 2432, 2433, 2434, 2435, 2436, 2437, 2438, 2439, 2440, 2441, 2442, 2443, 2444, 2445, 2446, 2447, 2448, 2449, 2450, 2451, 2452, 2453, 2454, 2455, 2456, 2457, 2458, 2459, 2460, 2461, 2462, 2463, 2464, 2465, 2466, 2467, 2468, 2469, 2470, 2471, 2472, 2473, 2474, 2475, 2476, 2477, 2478, 2479, 2480, 2481, 2482, 2483, 2484, 2485, 2486, 2487, 2488, 2489, 2490, 2491, 2492, 2493, 2494, 2495, 2496, 2497, 2498, 2499, 2500, 2501, 2502, 2503, 2504, 2505, 2506, 2507, 2508, 2509, 2510, 2511,		
2			6		
3			7		
4			8		
5			9		

Ich versichere, daß alle Angaben in dieser Aussage wahr
sind, vollständig und wahrheitsgemäß gemacht worden sind.

Zu Spalte 6 Familienstand

Nur bei Verheirateten ist das Anschließungsjahr der jetzigen Ehe anzugeben. Verwitwete und Geschiedene geben keine Jahreszahl an.

Zu Spalte 7 Zahl der in der jetzigen Ehe lebend geborenen Kinder
Minderzählung sind auch die von der jetzigen Ehefrau vorzeitig geborenen Kinder, wenn sie durch die Eheschließung legitimiert wurden. Dergleichen sind mitzuzählen auch die inzwischen gestorbenen und die außerhalb des Haushalts wohnenden Kinder aus der bestehenden Ehe. Nicht mitzurechnen sind Fehlgeburten und Totgeborene.

Zu Spalte 10 Gegenwärtig ausgeübte Erwerbstätigkeit (Beruf)

Für alle vor dem 1. Januar 1934 Geborenen sind in den Spalten 10–14 genaue Angaben zu machen. Es ist die gegenwärtig ausgeübte Erwerbstätigkeit (Beruf), keinesfalls aber ein früher erlernter, jetzt nicht mehr ausgeübter Beruf einzutragen. Die Art der Berufstätigkeit ist so genau wie möglich anzugeben. Allgemeine Ausdrücke und Sammelbezeichnungen sind unzureichend, es ist vielmehr die besondere Art der Berufstätigkeit anzugeben, also z. B.

nicht	sonders
Kaufmann	Mobelhändler, Gemüsehändler, Zigarrenhändler usw.
kaufmännischer Angestellter	Verkauf, Maschinenbuchhalter, Stenotypist usw.
Metallarbeiter oder Eisenarbeiter	Stahlgießer, Metalldrücker, Automatenreher, Universalfäser, Horizontalbohrer, Feinblechwalzer, Bauschlosser usw.
Arbeiter	Lagerarbeiter, Bauhilfsarbeiter, Transportarbeiter usw.
Dipl.-Ingenieur, Ingenieur, techn. Direktor, Konstrukteur usw.	Dipl.-Ingenieur (Hochfrequenz), Ingenieur (Straßenbau), techn. Direktor (Münzeningenieur) usw.
Techniker, Betriebstechniker, Bautechniker	Bautechniker (Hochbau), Techniker (Elektrotechnik) usw.
Maschinenbauingenieur	Ingenieur für Lokomotivbau, Ingenieur für Messgeräteeinbau, Ingenieur für Kraftfahrzeugbau usw.

Familienangehörige, die dem Haushaltsvorstand oder einem anderen Familienmitglied in einem Betriebe helfen und hierbei einen bestimmten Beruf ausüben oder erlernen, geben diesen Beruf an. Mithelfende Familienangehörige, die hierbei keinen bestimmten Beruf erlernen, tragen dagegen z. B. ein: „Hilft in der Landwirtschaft, hilft im Geschäft, hilft in der Praxis“.

Bei Ehefrauen und Töchtern, die das Hauswesen besorgen und sonst nicht beruflich tätig sind, ist einzutragen: „Hausfrau“ oder „hilft im Haushalt“.

Zu Spalte 11 Stellung im Beruf

Für die Unterscheidung von Angestellten und Arbeitern spielt die Art der Gehaltszahlung oder die Art des bestehenden Vertragsverhältnisses keine Rolle. Entscheidend ist allein die Art der ausgeübten Tätigkeit; dort, wo es sich ausschließlich oder überwiegend um Handarbeit handelt, ist die Bezeichnung „Arbeiter“ einzusetzen. Bei Ausübung von Aufsichtsfunktionen und bei Beschäftigung mit schriftlichen Arbeiten handelt es sich um Angestellte.

Zu Spalte 12 und 13 Arbeitsstätte

Der Geschäftszweig und der ungekürzte Name der Firma oder des Betriebes, in dem die Erwerbstätigkeit ausgeübt wird, sind genau zu bezeichnen, also z. B.:

nicht	sonders
Mühle	Getreidemühle, Sägemühle, Papiermühle usw.
Maschinenfabrik	Automobilfabrik, Fabrik für landwirtschaftliche Maschinen, Nähmaschinenfabrik usw.
Schlosserei	Maschinenschlosserei, Kunstschlosserei, Bauschlosserei, Werkzeugschlosserei usw.
Ita	Verfertigung vollseigener Fahrzeugwerke
Deruta	Deutsch-Russische Transport A-G.

Bei Unternehmen mit verschiedenen Geschäftszweigen ist außerdem der Geschäftszweig (Branchen) der Betriebsabteilung, in der die Tätigkeit ausgeübt wird, anzugeben oder das Erzeugnis zu benennen, das in der Betriebsabteilung hergestellt bzw. umgesetzt wird.

Heimarbeitende und Hausgewerbetreibende geben den Auftraggeber (Betrieb, Geschäft, Firma) an, bei dem sie hauptsächlich arbeiten. Personen, die normalerweise berufstätig sind, aber z. Z. nicht in Arbeit stehen, geben in den Spalten 10–13 ihre letzte Tätigkeit und Arbeitsstätte an.

Zu Spalte 15 und 16 Ständiger Wohnort am 1. September 1939

Personen, die am 1. September 1939 bereits aus Kriegsverhältnissen ihren ständigen Wohnort verlassen hatten (wie z. B. durch Einziehung zur Wehrmacht), geben ihren letzten ständigen Wohnort (vor Kriegsausbruch) an.

Zu Spalte 19 bis 23 Schulbildung

Die Fragen in den Spalten 19 bis 23 sind für alle Personen, ausschließlich der noch nicht volljährigen Kinder, zu beantworten. Und zwar ist in die Spalte 19 die Schuljahre der Jahre, in denen der tatsächliche Schulbesuch stattfand, einzutragen. Dagegen werden in den Spalten 20 bis 23 lediglich die zutreffenden angekreuzt (—).

Welchen Namen hat die Person, die eine Abschlussprüfung mit Berechtigung zum Hochschulstudium abgelegt hat (Matur) und wer die Spalten 21 und 23 angekreuzt, hat die Schulbildungsfragen auf Seite 3 unten auszufüllen.

— Wie ist die Schulbildung wie folgt zu verfahren

Zu Spalte 19 führen:
1. Die Jahre, in denen der tatsächliche Schulbesuch stattfand, und gegebenenfalls einer mittleren oder höheren Schulbildung entsprechenden Wiederholungen einer Klasse sind nicht mitzuzählen (s. Erläuterungsfragen auf Seite 3 unten mehrmals).

Zu Spalte 20 führen:

1. Die Jahre, in denen der tatsächliche Schulbesuch stattfand, und gegebenenfalls einer mittleren oder höheren Schulbildung entsprechenden Wiederholungen einer Klasse sind nicht mitzuzählen (s. Erläuterungsfragen auf Seite 3 unten mehrmals).

Spalte 20: Personen ohne abgeschlossene Fachschulbildung kreuzen diese Spalte an.

Spalte 21: Personen mit abgeschlossener Fachschulbildung kreuzen diese Spalte an.

Zu Spalte 20 und 21 gehören:
Sämtliche Fachschulen ohne Berufsschulen.

Spalte 22: Personen ohne abgeschlossenes Studium an einer Hochschule oder Akademie kreuzen diese Spalte an.

Spalte 23: Personen mit abgeschlossenem Studium an einer Hochschule oder Akademie kreuzen diese Spalte an.

Zu Spalte 21 und 23 gehören:
Universitäten, Technische Hochschulen, Verwaltungshochschulen, Pädagogischen Hochschulen, landwirtschaftliche und forstwirtschaftliche Hochschulen, philosophisch-theologische Hochschulen, Kunst- und Musikhochschulen und ähnliche als Hochschulen anerkannte Institute.

Bei der Beantwortung der Ergänzungsfragen ist zu beachten, daß neben der Angabe von Familien- und Vornamen die seinerzeitige Bezeichnung der betreffenden Schule vermerkt ist, an der die Abschlussprüfung abgelegt wurde. Haben Personen an mehreren Schulen eine Abschlussprüfung abgelegt, so sind sämtliche Schulen einzutragen.

Zu den Fragen für Körper-, Sehe-, Höre-, Taube-, Taubstumm-, Geistig-Gebrechliche**A. Art der Behinderung**

In der Spalte „Art der Behinderung“ genügt die Angabe, wie

blind
Als blind im Sinne dieser Zählung gelten, außer den völlig Erblindeten, auch solche Personen, deren Sehrest so gering ist, daß sie sich auch mit Hilfe von Augengläsern an fremden Orten nicht zurechtfinden oder auf eine Entfernung von 1 Meter die ausgestreckten Finger einer Hand auf dunklem Hintergrund nicht erkennen können. Personen, die nur auf einem Auge nicht sehen können, gelten hier nicht als blind.

taubstumm
Als Taubstumm gelten die von Geburt oder früher Kindheit an völlig Ertaubten. Ferner gehören hierzu: solche Personen, deren Gehörreste von den ersten Lebensjahren an so gering sind, daß sie die Sprache auf natürlichem Wege nicht erlernen konnten, oder welche die in den ersten Lebensjahren erlernte Sprache wieder vergessen haben. Hierbei ist es gleichgültig, ob sie die Taubstummensprache erlernt haben oder nicht.

erblaubt
Als erblaubt (taub) gelten solche Personen, die nach Erwerbung der Sehe behindert sind, deren Gehör vollständig oder so weit verloren haben, daß sie gesprochene Worte durch das Ohr, auch mit Hilfe von Hörapparaten, nicht verstehen können.

Fehlen, Verletzt (Verstümmelung)
von Arm, Bein, Hand, Fuß oder von mehreren Gliedmaßen
Verstümmelungen sind nur dann anzugeben, wenn die Gebrauchsfähigkeit der betreffenden Gliedmaßen wesentlich beeinträchtigt ist.

gelähmt
Hier sind die Lähmungen von Gliedmaßen oder Rumpf anzugeben, die durch Krankheiten (z. B. Kinderlähmung, Rückenmarksgeschwülste) oder durch Verletzung von Nerven, des Rückenmarks oder des Hirns entstehen, ferner die angeborenen Lähmungen und Zustände wie Schädel-Lähmung, Vollstanz, Little'sche Krankheit.

sehr schwere Körperbehinderung (verkrüppelt)
Hochgradige Rücken- oder Gliedmaßenverkrüppelungen mit deutlicher Auffälligkeit schon im betrieblenen Zustand, ferner Verkürzungen und Verstellungen von Gliedmaßen oder Verbildungen des Rumpfes, wenn dadurch der Gebrauch bedeutend beeinträchtigt oder nur mit größeren orthopädischen Hilfsmitteln (Stützapparat, Korsett, orthopädische Schuhe o. ä.) möglich ist, ebenso Hüftverkrüppelung, Klumpfuß, Klein- und Zwergwuchs.

schwachsinig, geisteskran
Hierzu gehören alle Personen, die infolge Geisteskrankheit bzw. geistig schwer abnormer Zustände einer besonderen Aufsicht und Pflege bedürfen, ferner auch solche Personen, die durch häufige epileptische Anfälle oder durch Hirnkrankheit oder Hirnverletzung schwachsinig genannt sind.

Laßt sich die Behinderung nicht in vorstehender Weise kennzeichnen, so ist die Art der Behinderung ausführlich anzugeben. — Ist eine Person mit mehreren dieser Gebrechen behaftet, so sind die Gebrechen einzeln aufzuführen.

Nicht aufzunehmen sind Personen mit chronischen inneren Leiden, z. B. Herzfehler, Lungenerkrankungen, Leber-, Magen- oder Darmleiden, Nierenleiden usw., es sei denn, daß bei ihnen als Folge eines solchen Leidens eine schwere Behinderung in einer der obengenannten Arten vorhanden ist, z. B. Blindheit bei schwerem Nierenleiden oder Verlust eines Beines bei Zuckerkrankheit. Ferner sind nicht aufzunehmen Personen mit allgemeiner Körpererschwächung infolge hohen Alters.

B. Ursache der Behinderung

In der Spalte „Ursache der Behinderung“ genügt die Angabe, ob

- | | |
|----------------|--|
| a) angeboren, | d) Kriegsverletzung als Militärperson, |
| b) Erkrankung, | e) Kriegsverletzung als Zivilist, |
| c) Unfall, | |

Kreis: _____
Gemeinde: _____
Zahlbezirk Nr.: _____
Nr. der Grundstücks- u. Gebäudeliste: _____

Anstellen (IV). Anstellen haben in Abschnitt III lediglich die in ihnen vorhandenen Wohnungen (vgl. Erl. II Sp. 4) und deren Wohnparteien auszuführen. In Abschnitt IV sind alle anderen, von sonstigem Anstaltspersonal und Insassen benutzten Räume (ohne Korridore, Abstellkammern, Veranden, Keller- und Bodenräume u. d.) anzugeben, in Spalte 13 sind auch vorübergehend Anwesende einzutragen.

2. Zahl und Beschreibung der einzelnen Gebäude

- 417 -

•

(für jedes Gebäude ist eine gesonderte Summe zu bilden)

Genügt der Raum nicht, so ist ein weiterer Fragebogen mit fortlaufender Numerierung zu benutzen.

_____ den _____ Juni 1950

Hauseigentümer oder Verwalter

Rechtsgrundlagen

**Gesetz
über die Durchführung von Volks-, Berufs-,
Wohnraum- und Gebäudezählungen
in der Deutschen Demokratischen Republik**

vom 1. Dezember 1967

§ 1

(1) In der Deutschen Demokratischen Republik sind Volks-, Berufs-, Wohnraum- und Gebäudezählungen (nachstehend Zählungen genannt) durchzuführen. Die nächste Zählung findet mit dem Stichtag 1. Januar 1971 statt.

(2) Der Ministerrat der Deutschen Demokratischen Republik wird ermächtigt, den jeweiligen Zählungstermin der künftigen Zählungen zu beschließen.

(3) Zur gründlichen Vorbereitung der Zählungen sind Probezählungen durchzuführen.

(4) Wichtige Ergebnisse sind zwischen den Zählungen fortzuschreiben und auf der Grundlage von Stichprobenbefragungen (Mikrozählungen) zu präzisieren.

§ 2

(1) Die Staatliche Zentralverwaltung für Statistik ist verantwortlich für die Vorbereitung, Durchführung und Auswertung der Zählungen.

(2) Die Vorbereitung, Durchführung und Auswertung der Zählungen hat unter Anwendung der modernsten und rationellsten Methoden zu erfolgen.

§ 3

Die Organe der Staatlichen Zentralverwaltung für Statistik stützen sich bei der Durchführung der Zählungen auf die verantwortliche Mitarbeit der Räte der Bezirke, Kreise, Stadtkreise, Städte, Stadtbezirke und Gemeinden sowie der Betriebe und Einrichtungen. Die örtlichen Staatsorgane sichern in enger Zusammenarbeit mit den Organen der Staatlichen Zentralverwaltung für Statistik die breite Einbeziehung der Bevölkerung und der gesellschaftlichen Organisationen in die Vorbereitung und Durchführung der Zählungen.

§ 4

(1) Die durch die Zählung erhaltenen Angaben dürfen nur für statistische Auswertungen verwendet werden.

(2) Alle mit der Durchführung der Zählung betrauten Personen sind zur Verschwiegenheit über alle ihnen anlässlich der Zählung zur Kenntnis gelangenden Angaben besonders zu verpflichten und auf die Folgen einer Verletzung ihrer Schweigepflicht entsprechend den geltenden gesetzlichen Bestimmungen hinzuweisen.

(3) Jeder Ausfüllungspflichtige hat die in den Zählpapieren aufgeführten Fragen richtig, vollständig und termingemäß zu beantworten.

§ 5

(1) Für die Zwecke der Perspektiv- und Jahresplanung sind durch

— die Volks- und Berufszählungen Angaben über Anzahl, Geschlecht, Alter, sozial-ökonomische Zusammensetzung, Bildungsstand sowie territoriale Verteilung der Bevölkerung

— die Wohnraumzählungen Angaben über Anzahl, bauliche Struktur und Bewohnerzahl der Wohnungen sowie den Wohnraum der einzelnen Haushalte

— die Gebäudezählungen Angaben über Anzahl, bauliche Struktur und Belegung der Wohngebäude

zu erfassen und darzustellen.

(2) Durch die Volks- und Berufszählungen werden erfaßt

— alle Staatsbürger der Deutschen Demokratischen Republik, die ihren ständigen Wohnsitz im Gebiet der Deutschen Demokratischen Republik haben

— alle Personen, die nicht die Staatsbürgerschaft der Deutschen Demokratischen Republik besitzen, jedoch ihren ständigen Wohnsitz im Gebiet der Deutschen Demokratischen Republik haben.

(3) Durch die Wohnraumzählungen werden alle von den im Abs. 2 genannten Personen bewohnten Wohnungen sowie die zum Zeitpunkt der Zählungen nicht bewohnten Wohnungen in Wohngebäuden erfaßt.

(4) Durch die Gebäudezählungen werden alle Wohngebäude erfaßt.

(5) Der Ministerrat ist berechtigt, die sich aus den Absätzen 1 bis 4 jeweils ergebenden konkreten Festlegungen zu treffen.

§ 6

Anordnungen zur Durchführung vom Ministerrat festgelegter Zählungen erläßt der Leiter der Staatlichen Zentralverwaltung für Statistik im Einvernehmen mit den Leitern der zuständigen zentralen staatlichen Organe.

§ 7

(1) Dieses Gesetz tritt mit seiner Verkündung in Kraft.

(2) Gleichzeitig treten außer Kraft:

1. das Gesetz vom 11. Dezember 1957 über die Durchführung einer Volks-, Berufs- und Wohnraumzählung (GBI. I S. 675)

2. der Beschluß der Volkskammer der Deutschen Demokratischen Republik vom 8. Dezember 1958 über die Durchführung der Volks-, Berufs- und Wohnraumzählung (GBI. I S. 873)

3. der Beschluß des Ministerrates vom 22. Dezember 1962 über die Durchführung einer Volks- und Berufszählung im Jahre 1964 — Auszug — (GBI. II 1963 S. 39)

4. die Fünfte Durchführungsbestimmung vom 1. April 1964 zum Gesetz über die Durchführung einer Volks-, Berufs- und Wohnraumzählung (GBI. II S. 251).

Das vorstehende, von der Volkskammer der Deutschen Demokratischen Republik am ersten Dezember neunzehnhundertsiebenundsechzig beschlossene Gesetz wird hiermit verkündet.

Berlin, den ersten Dezember neunzehnhundertsiebenundsechzig

**Anordnung
über die Vorbereitung und Durchführung
der Volks-, Berufs-, Wohnraum-
und Gebäudezählung am 31. Dezember 1981**

vom 4. Dezember 1980

Auf Grund des § 6 des Gesetzes vom 1. Dezember 1967 über die Durchführung von Volks-, Berufs-, Wohnraum- und Gebäudezählungen in der Deutschen Demokratischen Republik (GBl. I Nr. 17 S. 135) wird im Einvernehmen mit den Leitern der zuständigen staatlichen Organe folgendes angeordnet:

§ 1

Diese Anordnung gilt für die Vorbereitung und Durchführung der durch den Ministerrat auf den Stichtag 31. Dezember 1981 festgelegten Volks-, Berufs-, Wohnraum- und Gebäudezählung.

§ 2

(1) Bei den Räten der Bezirke und Kreise sind für die Vorbereitung und Durchführung der Zählung Zählkommissionen als Organe der Räte zu bilden. Die Zählkommissionen organisieren die politische Massenarbeit einheitlich und koordinieren die Vorbereitung und Durchführung der Zählung in ihrem Territorium. Sie haben

- die Wirksamkeit der für die Zählung durchgeführten politischen Massenarbeit und
- den Stand der Vorbereitung und Durchführung der Zählung

regelmäßig einzuschätzen und erforderliche Maßnahmen bei den verantwortlichen Organen zu erwirken. Die Zählkommissionen organisieren ihre Tätigkeit auf der Grundlage der von der Staatlichen Zentralverwaltung für Statistik herauszugebenden Instruktionen.

(2) Die Bezirkszählkommissionen sind bis zum 18. August 1981 zu bilden. Ihnen gehören mindestens an:

- der Erste Stellvertreter des Vorsitzenden des Rates des Bezirkes als Vorsitzender,
- der Leiter der Bezirksstelle der Staatlichen Zentralverwaltung für Statistik als Stellvertreter des Vorsitzenden,

- der Leiter des Bezirkszählbüros bei der Bezirksstelle der Staatlichen Zentralverwaltung für Statistik,
- ein Vertreter der Bezirksbehörde der Deutschen Volkspolizei,
- ein Vertreter des Wehrbezirkskommandos.

Vertreter des Bezirksausschusses der Nationalen Front der Deutschen Demokratischen Republik, der in der Nationalen Front zusammengeschlossenen Parteien und Massenorganisationen sowie der Presseorgane sind als Mitglieder der Bezirkszählkommissionen zu gewinnen.

(3) Die Kreiszählkommissionen sind bis zum 15. September 1981 zu bilden. Ihnen gehören mindestens an:

- der Erste Stellvertreter des Vorsitzenden des Rates des Kreises als Vorsitzender,
- der Leiter der Kreisstelle der Staatlichen Zentralverwaltung für Statistik als Stellvertreter des Vorsitzenden,
- der Leiter des Kreiszählbüros bei der Kreisstelle der Staatlichen Zentralverwaltung für Statistik,
- ein Vertreter des Volkspolizeikreisamtes,
- ein Vertreter des Wehrkreiskommandos,
- Bürgermeister.

Vertreter des Kreisausschusses der Nationalen Front der Deutschen Demokratischen Republik, der in der Nationalen Front zusammengeschlossenen Parteien und Massenorganisationen sowie der Presseorgane sind als Mitglieder der Kreiszählkommissionen zu gewinnen.

§ 3

(1) Die verantwortliche Mitarbeit der Räte der Bezirke, Kreise, Städte, Stadtbezirke und Gemeinden gemäß § 3 des Gesetzes vom 1. Dezember 1967 über die Durchführung von Volks-, Berufs-, Wohnraum- und Gebäudezählungen in der Deutschen Demokratischen Republik erstreckt sich auf die Erläuterung der Bedeutung und des Zieles der Zählung gegenüber der Bevölkerung sowie auf die Durchführung der in den folgenden Paragraphen genannten Aufgaben.

(2) Die örtlichen Räte treffen zur Konkretisierung der in ihrem Territorium durchzuführenden Zählungsaufgaben die notwendigen Festlegungen.

(3) Den Räten der Kreise, Städte, Stadtbezirke und Gemeinden werden zur Finanzierung der ihnen durch die Zählung entstehenden Kosten Haushaltsmittel aus dem zentralen Haushalt auf der Grundlage eines Normativs zur Verfügung gestellt.

§ 4

(1) Für die Vorbereitung und Durchführung der Volks-, Berufs-, Wohnraum- und Gebäudezählung sind bei den Kreisstellen der Staatlichen Zentralverwaltung für Statistik Kreiszählbüros zu bilden, die am 1. August 1981 ihre Tätigkeit aufnehmen.

(2) Der Rat des Stadt- bzw. Landkreises delegiert einen geeigneten Mitarbeiter ab 1. August 1981 als Leiter des Kreiszählbüros und unterstützt den Leiter der Kreisstelle der Staatlichen Zentralverwaltung für Statistik bei der Gewinnung von Mitarbeitern des Kreiszählbüros und stellt für die Arbeit des Kreiszählbüros Arbeitsräume und Mobiliar sowie die zur Anleitung der Organisationsbüros bzw. für den Transport von Zählmaterialien erforderliche Fahrzeugkapazität zur Verfügung.

§ 5

(1) Zur Vorbereitung und Durchführung der Volks-, Berufs-, Wohnraum- und Gebäudezählung sind von den Räten der Städte, Stadtbezirke und Gemeinden Organisationsbüros zu bilden. Die Bildung der Organisationsbüros ist in den Mittel- und Großstädten (in der Regel ab 15 000 Einwohner) bis zum 25. September 1981, in den übrigen Städten und Ge-

meinden bis zum 20. Oktober 1981 abzuschließen. Sie beenden ihre Tätigkeit spätestens am 19. Februar 1982.

(2) In Mittel- und Großstädten sind bis zum 25. September 1981 erforderlichenfalls Stützpunkte des Organisationsbüros zu bilden.

(3) Die Anschriften und Öffnungszeiten der Organisationsbüros und deren Stützpunkte sind durch die Räte der Städte, Stadtbezirke und Gemeinden der Bevölkerung öffentlich bekanntzugeben.

(4) Der Rat der Stadt, des Stadtbezirkes oder der Gemeinde beauftragt einen Mitarbeiter mit der Leitung des Organisationsbüros bzw. Stützpunktes und setzt, soweit es erforderlich ist, weitere Mitarbeiter im Organisationsbüro und Stützpunkt ein.

§ 6

(1) Die Städte, Stadtbezirke und Gemeinden sind durch die Organisationsbüros bzw. Stützpunkte in Zählbereiche und Zählabschnitte einzuteilen. Die Einteilung ist in Mittel- und Großstädten bis zum 30. Oktober 1981 und in den übrigen Städten und Gemeinden bis zum 20. November 1981 abzuschließen.

(2) In den Stadtkreisen und Stadtbezirken erfolgt die Einteilung in Zählbereiche und Zählabschnitte unter Beachtung der Grenzen von Wohnbezirken. In kreisangehörigen Städten und in Gemeinden ist die Einteilung in Zählbereiche und Zählabschnitte unter Beachtung der Grenzen von Ortsteilen vorzunehmen. Darüber hinaus vorgesehene Abgrenzungen nach Wohnbezirken können die Räte der Kreise nach Abstimmung mit der Bezirksstelle der Staatlichen Zentralverwaltung für Statistik vornehmen.

(3) Zählabschnitte sollen unter Berücksichtigung territorialer Bedingungen in der Regel 18 bis 22 Wohnungen umfassen. Bis zu 5 Zählabschnitte bilden in der Regel einen Zählbereich.

(4) Für die Zählung der in einem Zählabschnitt zu zählenden Personen, Haushalte, Wohnungen und Gebäude ist ein ehrenamtlicher Zähler verantwortlich. Für die Zählung in einem Zählbereich ist ein ehrenamtlicher Zählinstrukteur verantwortlich. Er leitet die Zähler seines Zählbereiches an.

(5) Die Organisationsbüros bzw. Stützpunkte haben für jeden Zählabschnitt Kontrollbogen aufzustellen. In die Kontrollbogen sind die Anschriften der zu zählenden Gebäude und die Wohnungen entsprechend ihrer Lage im Gebäude einzeln aufzunehmen.

(6) Für Wohngebäude mit 3 und mehr Wohnungen in Städten und Gemeinden mit 2.000 und mehr Einwohnern sind die Angaben zur Bauzustandsstufe und zum Rekonstruktionsjahr der Gebäude – ausgehend von den vorliegenden Gebäudedokumentationen gemäß der Verordnung vom 2. März 1978 über die Ermittlung des Bauzustandes der Wohngebäude mit 3 und mehr Wohnungen (GBl. I Nr. 11 S. 133) – in die Kontrollbogen zu übernehmen.

(7) Die Aufstellung der Kontrollbogen ist in den Mittel- und Großstädten bis zum 1. Dezember 1981, in den übrigen Städten und Gemeinden bis zum 7. Dezember 1981 abzuschließen.

§ 7

(1) Die Räte der Städte, Stadtbezirke und Gemeinden sind verantwortlich, daß die zur Vorbereitung und Durchführung der Zählung benötigten ehrenamtlichen Zähler und Zählinstrukteure in Mittel- und Großstädten bis zum 1. Dezember 1981 und in den übrigen Städten und Gemeinden bis zum 7. Dezember 1981 geworben werden. Die Werbung ist in Zusammenarbeit mit den gesellschaftlichen Organisationen durchzuführen. Für die Tätigkeit als Zählinstrukteur sind

vorrangig Mitarbeiter der staatlichen Organe und Institutionen sowie Verwaltungspersonal der Betriebe zu gewinnen.

(2) Die Zähler und Zählinstrukteure erhalten zu ihrer Legitimation einen Ausweis, der zu stempeln und vom Leiter des Organisationsbüros bzw. Stützpunktes zu unterzeichnen ist.

(3) Die Vorbereitung der Zähler und Zählinstrukteure für ihre Aufgaben erfolgt in einer Schulung, die von den Leitern der Organisationsbüros bzw. Stützpunkte und erforderlichenfalls von weiteren Mitarbeitern der örtlichen Räte durchzuführen und bis zum 18. Dezember 1981 abzuschließen ist. Nachschulungen und Konsultationen sind zu sichern.

§ 8

(1) Die Zähler haben die Aufgabe, die Personen der zu ihrem Zählabschnitt gehörenden Haushalte bei der Übergabe der Zähllisten über die Bedeutung der Zählung zu unterrichten, den Ausfüllern der Zähllisten ihre Unterstützung anzubieten und erforderlichenfalls bei der Ausfüllung zu helfen.

(2) Die Zähler geben in der Zeit vom 28. bis 31. Dezember 1981 die Zähllisten an die Einwohner aus. Die Gebäudeangaben werden vom Zähler in Zusammenarbeit mit einer Person, die sachkundige Auskunft geben kann (z. B. Hausvertrauensmann, Mitglied der Hausgemeinschaftsleitung, Eigentümer), ausgefüllt. Die Organisationsbüros bzw. Stützpunkte haben rechtzeitig bekanntzumachen, wie die Bürger gezählt werden, die in der vorgenannten Zeit nicht an ihrem ständigen Wohnsitz anwesend sind.

(3) Die Zähler sammeln die Zähllisten von den Haushalten in Verbindung mit einer 1. Überprüfung der Ausfüllung bis zum 4. Januar 1982 wieder ein und übergeben bis zum 11. Januar 1982 die überprüften Zähllisten und ein für den Zählabschnitt ermitteltes Schnellergebnis an die Zählinstrukteure.

(4) Die Zählinstrukteure prüfen die von den Zählern abgegebenen Zählmaterialien auf Vollzähligkeit sowie auf vollständige und widerspruchsfreie Ausfüllung, ermitteln das Schnellergebnis für den Zählbereich und bereiten die Zähllisten für die rechentechnische Bearbeitung vor. Zur Durchführung dieser Aufgaben, die als Wahrnehmung staatlicher Funktionen gemäß § 182 Abs. 1 des Arbeitsgesetzbuches der Deutschen Demokratischen Republik vom 16. Juni 1977 (GBl. I Nr. 18 S. 185) gelten, sind die Zählinstrukteure in Abstimmung mit den Leitern der jeweiligen Organe, Institutionen und Betriebe in der Woche vom 11. bis 15. Januar 1982 bis zu 2 Arbeitstagen von der Arbeit freizustellen.

(5) Die geprüften und bearbeiteten Zählmaterialien sind von den Zählinstrukteuren bis zum 18. Januar 1982 an das Organisationsbüro bzw. den Stützpunkt zu übergeben.

§ 9

(1) Die Zählung der Personen und der von ihnen bewohnten Wohnräume in Gemeinschaftseinrichtungen zur Beherbergung und Betreuung von Personen (Wohnheime, Einrichtungen der Kinder- und Jugendpflege, des Gesundheitswesens und der Sozialfürsorge) obliegt den Leitern dieser Einrichtungen. Sie können zur Erfüllung ihrer Aufgaben weitere Mitarbeiter einbeziehen.

(2) Die Leiter der Einrichtungen sind durch die Organisationsbüros bzw. Stützpunkte in ihre Aufgaben bis zum 30. November 1981 einzuweisen.

(3) Die Ausgabe der Zähllisten an die mit Haupt- bzw. Nebenwohnung in der Einrichtung gemeldeten Personen hat durch die Leiter der Einrichtungen ab 1. Dezember 1981 zu erfolgen.

(4) Die ausgefüllten Zähllisten sind von den Leitern der Einrichtungen einzusammeln, auf Vollzähligkeit sowie auf

vollständige und widerspruchsfreie Ausfüllung zu prüfen und bis zum 18. Januar 1982 an das Organisationsbüro bzw. den Stützpunkt zu übergeben.

§ 10

(1) In den Organisationsbüros der Städte und Gemeinden sind die Schnellergebnisse zusammenzufassen, zu prüfen und bis zum 20. Januar 1982 an das Kreiszählbüro der Staatlichen Zentralverwaltung für Statistik zu übergeben.

(2) In den Organisationsbüros bzw. Stützpunkten sind die von den Zählinstruktoren eingesammelten Zählmaterialien auf Vollzähligkeit zu prüfen und bis zum 15. Februar 1982 dem Kreiszählbüro der Staatlichen Zentralverwaltung für Statistik zu übergeben. Die Kreiszählbüros legen für die Städte, Stadtbezirke und Gemeinden gestaffelte Übergabetermine fest.

§ 11

Die Räte der Städte, Stadtbezirke und Gemeinden sichern, daß Rückfragen der Kreiszählbüros zur Herstellung der Vollzähligkeit der Zähllisten und zu fehlerhaft oder unvollständig ausgefüllten Zähllisten auch nach Auflösung der Organisationsbüros unverzüglich in Verbindung mit den betreffenden Ausfüllern geklärt werden können.

§ 12

(1) Diese Anordnung tritt mit ihrer Veröffentlichung in Kraft.

(2) Gleichzeitig tritt die Anordnung vom 21. Juli 1976 über eine Volks-, Berufs-, Wohnraum- und Gebäude-Probebeziehung (GBl. I Nr. 29 S. 392) außer Kraft.

Berlin, den 4. Dezember 1980

Der Leiter
der Staatlichen Zentralverwaltung für Statistik
Prof. Dr. D o n d a

Sonderreihe mit Beiträgen für das Gebiet der ehem. DDR

In der vorliegenden Reihe sind bisher erschienen:

Preis:

Heft 1: Entwicklung der Industrie nach Wirtschaftszweigen 1975 bis 1989 Bestell-Nr. 2290101.....	DM 18,90
Heft 2: Wohnungsbau und Wohnungbestand 1970 bis 1990 Bestell-Nr. 2290102.....	DM 14,10
Heft 3: Bevölkerungsstatistische Übersichten 1946 bis 1989 Bestell-Nr. 2290103.....	DM 24,60
Heft 4: Produktion ausgew. Erzeugnisse des Produzierenden Gewerbes 1980 bis 1990 Bestell-Nr. 2290104	DM 14,10
Heft 5: Einnahmen und Ausgaben privater Haushalte 1985 bis 1990 Bestell-Nr. 2290105.....	DM 24,60
Heft 6: Handwerk nach Gewerbegruppen, Gewerbebezweigen u. Ländern 1988 u. 1989 Bestell-Nr. 2290106	DM 14,10
Heft 7: Kultur in Übersichten (Teil 1) 1970 bis 1989 Bestell-Nr. 2290107.....	DM 16,40
Heft 8: Ausgewählte Zahlen zur Agrarwirtschaft 1949 bis 1989 Bestell-Nr. 2290108.....	DM 24,60
Heft 9: Umsätze im Außenhandel 1975 und 1980 bis 1990 Bestell-Nr. 2290109.....	DM 21,30
Heft 10: Rechtspflege, Gerichte, Verfahrensstatistik 1971 bis 1990 Bestell-Nr. 2290110.....	DM 21,90
Heft 11: Einnahmen und Ausgaben privater Haushalte 1975 bis 1984 Bestell-Nr. 2290111.....	DM 24,60
Heft 12: Einnahmen und Ausgaben des Staatshaushalts 1970 bis 1989 Bestell-Nr. 2290112.....	DM 7,10
Heft 13: Hochschulen 1980 bis 1990 Bestell-Nr. 2290113.....	DM 21,90
Heft 14: Erwerbstätige 1950 bis 1989 Bestell-Nr. 2290114.....	DM 14,50
Heft 15: Ausgewählte Zahlen der Volks- und Berufszählungen und Gebäude- und Wohnungszählungen 1950 bis 1989 Bestell-Nr. 2290115.....	DM 32,40

Alle bisher veröffentlichten Berichte dieser Sonderreihe sind über das

Statistische Bundesamt, Wiesbaden, Gustav-Stresemann-Ring 11


Postanschrift
Statistisches Bundesamt
ZD-PVM
65180 Wiesbaden

zu beziehen.



Internationaler Workshop 1992

zur Umgestaltung der Agrarstatistik in den Staaten Mittel- und Osteuropas



Band 1 der Schriftenreihe
Spektrum Bundesstatistik

**METZLER
POESCHEL**

Erschienen im Dezember 1993
169 Seiten, kart.
Preis: DM 18,80
Bestellnummer: 1030501-93900
ISBN 3-8246-0343-8

Mit dem vorliegenden Band "Internationaler Workshop 1992 zur Umgestaltung der Agrarstatistik in den Staaten Mittel- und Osteuropas" eröffnet das Statistische Bundesamt die neue Schriftenreihe "Spektrum Bundesstatistik". Gemeinsam mit der Schriftenreihe "Forum der Bundesstatistik" bildet sie ein Podium für die Diskussion wichtiger Probleme innerhalb der amtlichen Statistik und liefert über die reine Tagesarbeit hinaus Impulse für die Weiterentwicklung der Bundesstatistik.

Zur Veröffentlichung in der Schriftenreihe "Spektrum Bundesstatistik" sind methodisch orientierte Informationen zu den Konzepten der Erhebungs-, Aufbereitungs- und Darstellungssysteme in den verschiedenen Bereichen der amtlichen Statistik vorgesehen. Dazu sollen in unregelmäßiger Folge Projekt- oder Forschungsergebnisse, die vom Statistischen Bundesamt selbst oder in seinem Auftrag von externen Instituten erarbeitet wurden, sowie ausgewählte Konferenzberichte publiziert werden.

Erhältlich über den Buchhandel oder direkt beim Verlag Metzler-Poeschel,
Verlagsauslieferung H. Leins, Postfach 1152, 72125 Kusterdingen.