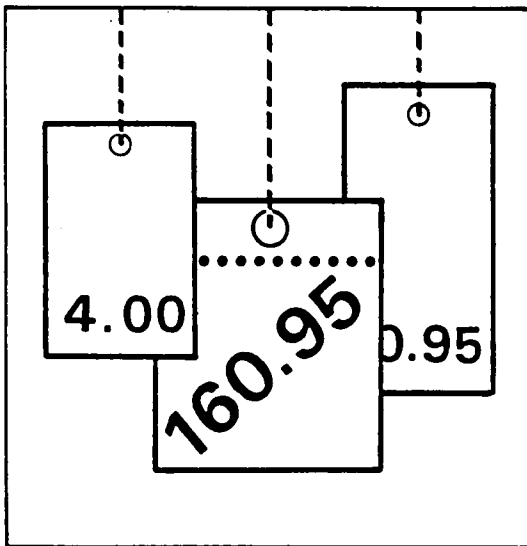


Statistisches Bundesamt

Preise



Fachserie 17

Reihe 5

Kaufwerte für Bauland

3. Vierteljahr 1994

Handwritten note:
Preisindex für Bauland
1994 = 100

Für Auskünfte stehen zur Verfügung:
Statistisches Bundesamt
Zweigstelle Berlin, Hans-Beimler-Str. 70-72
Telefon: 030/23246484

Postanschrift:
Statistisches Bundesamt
Zweigstelle Berlin
Postfach 276
10124 Berlin

Herausgeber:
Statistisches Bundesamt
Wiesbaden, Gustav-Stresemann-Ring 11

Postanschrift:
Statistisches Bundesamt
65180 Wiesbaden

Verlag:
Metzler-Poeschel
Stuttgart

Verlagsauslieferung:
Hermann Leins GmbH & Co. KG
Postfach 11 52
72125 Kusterdingen
Telefon: 0 70 71/93 53 50
Telex: 7 262 891 mepo d
Telefax: 0 70 71/3 36 53

Erscheinungsfolge: vierteljährlich

Erschienen im März 1995

Preis: DM 9,00

Bestellnummer: 2170500 - 94323

© Statistisches Bundesamt, Wiesbaden 1995

Alle Rechte vorbehalten. Es ist insbesondere nicht gestattet, ohne ausdrückliche Genehmigung des Statistischen Bundesamtes diese Veröffentlichung oder Teile daraus für gewerbliche Zwecke zu übersetzen, zu vervielfältigen, auf Mikrofilm/ -fiche zu verfilmen oder in elektronische Systeme einzuspeichern.

Umweltfreundliches Papier aus 100 % Altpapier.

Inhalt

Textteil

	Seite
1 Allgemeine und methodische Erläuterungen	5
2 Ergebnisse	7
3 Schaubild	9

Tabellenteil

1 Kaufwerte für Bauland 3.Vj. 1994 , nach Baulandarten, Ländern und Gemeindegrößenklassen	10
2 Kaufwerte für Bauland 3.Vj. 1994 , nach Baulandarten, Ländern und Baugebieten	19

Anhang

Kaufwerte für Bauland nach Baulandarten im Zeitvergleich	26
Rechtsgrundlage	30

Angaben für die Bundesrepublik Deutschland nach dem
Gebietsstand seit dem 03.10.1990.

Die Angaben für das "frühere Bundesgebiet" beziehen sich auf die Bundesrepublik Deutschland
nach dem Gebietsstand bis zum 03.10.1990; sie schließen Berlin-West ein.

Die Angaben für die "neuen Länder und Berlin-Ost" beziehen sich auf die Länder Brandenburg,
Mecklenburg-Vorpommern, Sachsen, Sachsen-Anhalt, Thüringen sowie auf Berlin-Ost.

Zeichenerklärung

- 0 = weniger als 500 m² bzw. 500 DM
jedoch mehr als nichts
- . = Zahlenwert unbekannt oder geheim-
zuhalten bzw. nicht vorhanden

Hinweis:
Die geheimzuhaltenden Zahlen sind
in den Summenangaben enthalten

- A = Zahl der Fälle
B = Fläche in 1 000 m²
C = Kaufsumme in 1 000 DM
D = Durchschnittlicher Kaufwert in DM/m²
E = Niedrigster Kaufwert in DM/m²
F = Höchster Kaufwert in DM/m²

Abkürzungen

- BGBI. = Bundesgesetzblatt
RStBl. = Reichssteuerverblatt
BauGB = Baugesetzbuch
Vj. = Vierteljahr
Mill. = Million
m² = Quadratmeter
km² = Quadratkilometer
ha = Hektar

1. Allgemeine und methodische Erläuterungen

1.1 Rechtsgrundlage

Das Gesetz über die Preisstatistik¹⁾ sieht in § 2 Nr. 5 und § 7 die Erhebung von Preisen für Grundstücke vor. Die Erfassung der bebauten Grundstücke wurde zunächst zurückgestellt und mit der Erhebung der Kauffälle von unbebautem Bauland innerhalb der Baugebiete der Gemeinden durch die Statistischen Ämter der Länder bei den auskunftspflichtigen Finanzämtern ab 3. Vierteljahr 1961 als Statistik der Baulandpreise begonnen. Diese wird seit 1974 um die Statistik der durchschnittlichen Kaufwerte für landwirtschaftlichen Grundbesitz ergänzt, deren Ergebnisse in der Fachserie 3, Reihe 2.4 (Kennziffer 2030240) veröffentlicht werden.

1.2 Geschichtlicher Rückblick

Voraussetzung für den Beginn dieser Statistik war die Aufhebung der Preisbindung für unbebaute Grundstücke - sie bestand seit dem 26. November 1936 - mit Wirkung vom 29. Okt. 1960 durch das Bundesbaugesetz vom 23. Juni 1960 (BGBl. I S. 341).

Als Vorläuferin dieser Statistik können die in den Vierteljahresheften zur Statistik des Deutschen Reichs vom Statistischen Reichsamt veröffentlichten Ergebnisse über den Grundbesitzwechsel in etwa 50 Groß- und Mittelstädten für 1927 bis 1938 angesehen werden. Siehe außerdem "Hamburg in Zahlen", Sonderheft 1, Jahrgang 1963, mit Baulandpreisen in Hamburg 1903 bis 1937 und 1955 bis 1962.

1.3 Erhebungsweg

Die Finanzämter erhalten durch die Veräußerungsanzeigen der Gerichte, Behörden und Notare gem. § 18 des Grunderwerbsteuergesetzes (GrEStG 1983)²⁾, denen jeweils eine Abschrift der beurkundeten Kaufverträge usw. beizufügen ist, Kenntnis von den Grundstücksverkäufen.

Die Grunderwerbsteuerstelle des Finanzamtes leitet eine Durchschrift der Veräußerungsanzeigen der Bewertungsstelle des Finanzamtes zur steuerlichen Auswertung und Aufnahme in die Kaufpreissammlung zu. Diese Veräußerungsanzeigen bilden die formalen Unterlagen für die Statistik der Kaufwerte für Bauland.

Die Bewertungsstelle füllt für den Kauffall eines unbebauten Grundstücks einen Erhebungsvordruck mit bundeseinheitlichen Merkmalen aus, der dem jeweiligen Statistischen Amt übersandt wird. Die Ausfüllung der Erhebungsvordrucke erfolgt nach den Grundsätzen der Richtlinien für die Finanzämter zur Ermittlung der Bodenwerte "Bodenwert-Richtlinien" - herausgegeben vom Bundesminister der Finanzen, Bonn 1957 - und anhand der Bauleitpläne und Bebauungspläne, die den Finanzämtern von den Gemeinden zur Verfügung gestellt werden.

Danach wird in dieser Statistik nach folgenden Baulandarten unterschieden:

1.3.1 Baureifes Land

Baureifes Land sind Flächen, die nach öffentlich - rechtlichen Vorschriften baulich nutzbar sind.³⁾ Dazu gehören Grundstücke oder Grundstücksteile, die von der Gemeinde für die Bebauung vorgesehen sind, bei denen die baurechtlichen Voraussetzungen für die Bebauung vorliegen und deren Erschließungsgrad die sofortige Bebauung gestattet. Es liegt im allgemeinen an endgültig oder vorläufig ausgebauten Straßen und ist in der Regel bereits in passende Bauparzellen eingeteilt. Es fallen hierunter in erster Linie Baulücken und der städtebautechnisch aufgeschlossene Grundbesitz, der mitunter nur eine geringe oder keine Bebauung zeigt. Auch ein Trenngrundstück ist baureifes Land, wenn es durch Hinzunahme eines Nachbargrundstücks bebaut werden kann.

1.3.2 Rohbauland

Rohbauland sind Flächen, die nach den §§ 30,33 und 34 des Baugesetzbuches⁴⁾ für eine bauliche Nutzung bestimmt sind, deren Erschließung aber noch nicht gesichert ist oder die nach Lage, Form oder Größe für eine bauliche Nutzung unzureichend gestaltet sind.³⁾

Das Rohbauland ist im allgemeinen eine Vorstufe für die übrigen Arten der unbebauten Grundstücke, insbesondere für das baureife Land. Es nimmt bei fortschreitender Entwicklung je nach seinem späteren Verwendungszweck die Eigenschaft einer dieser Arten an. Als Rohbauland sind in der Regel größere,

1) vom 9. August 1958 (BGBl. I S. 605), geändert durch Artikel 1 der Verordnung vom 26. März 1991 (BGBl. I S. 846).

2) vom 17. Dezember 1982 (BGBl. I S. 1777), das zuletzt durch Artikel 15 des Gesetzes vom 21. Dezember 1992 (BGBl. I S. 2150) geändert worden ist.

3) Bekanntmachung der Neufassung der Richtlinien für die Ermittlung der Verkehrswerte von Grundstücken (Wertermittlungsrichtlinien 1991, Bundesanzeiger vom 27. September 1991, Nr. 182a, S. 8).

4) (Bau GB) in der Fassung der Bekanntmachung vom 8. Dezember 1986 (BGBl. I S. 2253), das zuletzt durch Artikel 1 des Gesetzes vom 27. April 1993 (BGBl. I S. 466) geändert worden ist.

unaufgeschlossene Grundstücksflächen anzusehen, die die Eigenschaft als land- und forstwirtschaftliches Vermögen verloren haben, selbst wenn sie noch land- und forstwirtschaftlich genutzt werden. Dabei ist es gleichgültig, ob das Gelände parzelliert ist oder nicht.

1.3.3 Sonstiges Bauland

Sonstiges Bauland kann seinem Charakter nach baureifes Land wie auch Rohbauland sein, unterscheidet sich aber von beiden durch seine feststehende bisherige Nutzung.

Zum sonstigen Bauland gehören Industrieland, Land für Verkehrszwecke und Freiflächen.

Als **Industrieland** gelten unbebaute Grundstücke, die als Lager- und Arbeitsplätze bereits einem Gewerbe dienen oder zur Erweiterung eines Betriebes vorrätig gehalten werden, sowie Flächen, die nach der Verkehrsauffassung und den örtlichen Gegebenheiten Gelände für Industriebetriebe sind oder dafür vorgesehen sind.

Land für Verkehrszwecke ist Gelände, das Straßen, Parkplätzen, Flugplätzen, Eisenbahnen und ähnlichen Zwecken dient oder dafür vorgesehen ist. Straßenland, das gewerblich genutzt wird (z.B. zur Aufstellung von Zeitungskiosken und Verkaufsständen usw.), soll wie baureifes Land behandelt werden. (Reichsfinanzhof-Urteil vom 19. Januar 1939 - RStBl. 1939 S. 596).

Als **Freiflächen** gelten unbebaute Grundstücke, die als Gartenanlagen, Spielplätze, Erholungsplätze aus Gründen der Volksgesundheit oder Volkserholung dem öffentlichen Gebrauch dienen oder als solche ausgewiesen sind. Welche Flächen im einzelnen als Freiflächen ausgewiesen sind, ist bei der Gemeinde zu erfragen. Werden Flächen, die bisher zu einem land- und forstwirtschaftlichen Betrieb gehörten, als Freiflächen ausgewiesen, aber weiter land- und forstwirtschaftlich genutzt, so sind diese Flächen als land- und forstwirtschaftliches Vermögen anzusehen.

1.4 Umfang der Aufbereitung

Die Aufbereitung erfolgt vierteljährlich und jährlich. Da sich die Bearbeitung der einzelnen Kauffälle bei den Finanzämtern durch Rückfragen für die Einheitswertfeststellung stark verzögern kann, können die vierteljährlichen Zahlen von den insgesamt getätigten Verkäufen nach unten abweichen. Die Jahreszahlen sind wegen der in ihnen enthaltenen Nachmeldungen größer als die Summe aus den Kauffällen der vier Quartale.

1.5 Methodische Hinweise

Die Methoden dieser Statistik wurden in "Wirtschaft und Statistik" Heft 8 und 11/1962 sowie in den Vierteljahresberichten

der früheren Fachserie M, Reihe 5/II, 3.4./61 und 1.2./62, 3.4./62 und Jahr 62 dargestellt.

Bis 1964 enthalten die Veröffentlichungen die Anzahl der Fälle, Flächen in 1 000 m² sowie flächengewogene Durchschnittswerte nach verschiedenen Gliederungsmerkmalen.

Ab 1965 werden auch noch die Kaufsummen in 1 000 DM für die aufgeführten fünf Baulandarten veröffentlicht.

Erfaßt werden in dieser Statistik Grundstücke mit einer Fläche ab 100 m².

Die ausgewiesenen Durchschnittswerte sind für einen zeitlichen Vergleich nur bedingt verwendbar, weil die statistischen Massen, aus denen sie ermittelt werden, sich in jedem Vierteljahr bzw. Jahr aus anders gearteten Einzelfällen zusammensetzen können. Die Statistik der Kaufwerte für Bauland hat daher mehr den Charakter einer Grundeigentumswechselstatistik als den einer echten Preisstatistik. Aus diesem Grund werden auch keine prozentualen Veränderungen veröffentlicht. Da es sehr schwierig ist, die einzelnen Baugrundstücke nach Standort, Lage, Beschaffenheit und Nutzungsmöglichkeiten eindeutig abzugrenzen, empfiehlt es sich, - für die Beurteilung von Einzelfällen - die von den Gutachterausschüssen (§§ 192 ff BauGB) festgestellten "Richtwerte", bei denen die ursprünglichen Kaufwerte nach gewissen Gesichtspunkten zur besseren Vergleichbarkeit abgeändert wurden, zum Vergleich heranzuziehen. Der Sitz der Gutachterausschüsse ist durch Rechtsverordnung der Länder festgelegt und kann bei den kreisfreien Städten oder Landkreisen erfragt werden.

Bei der Zahl der Kauffälle muß in einigen Orten von Untererfassungen ausgegangen werden; deshalb sind Vergleiche der Zahl der Kauffälle nur bedingt möglich. Angaben über den Verkauf landwirtschaftlich genutzter Grundstücke werden in der Statistik über die Kaufwerte für landwirtschaftlichen Grundbesitz (Fachserie 3, Reihe 2.4 - Jahreshefte) nachgewiesen.

1.6 Veröffentlichungen

Die Ergebnisse der Statistik der Kaufwerte für Bauland erscheinen in den Vierteljahres- und Jahresberichten der Fachserie 17: Preise, Reihe 5 "Kaufwerte für Bauland".

Diese Veröffentlichungen des Statistischen Bundesamtes können vom

Verlag Metzler - Poeschel
Verlagsauslieferung H. Leins GmbH & Co. KG
Postfach 11 52
72125 Kusterdingen
Telefon: 07071/935350
Telex: 7262891 mepo d
Telefax: 07071/33653

oder über den Buchhandel bezogen werden.

2 Ergebnisse

Die Statistik der Kaufwerte für Bauland hat die Verkäufe von unbebauten Grundstücken mit mehr als 100 m² zum Gegenstand, soweit sie in den Baugebieten der Gemeinden des Bundesgebietes liegen und somit Baulandeigenschaft besitzen.

Die Vierteljahresergebnisse der Statistik der Kaufwerte für Bauland sind hinsichtlich der Zahl der Abschlüsse, der veräußerten Flächen und der Kaufsummen summarische Zusammenfassungen und hinsichtlich der Quadratmeterpreise flächengewogene Durchschnitte. Kaufsummen und Durchschnittswerte schließen ggf. Beträge für die Grundstückerschließung, Aufwuchs u. dgl. ein, nicht aber die Grunderwerbnebenkosten (Vermessungskosten, Makler-, Notariats- und Gerichtsgebühren, Grunderwerbsteuer u.a.). Da sich der für einen Berichtszeitraum ausgewiesene Durchschnittswert auf andere Grundstücke bezieht als die entsprechenden Durchschnittswerte früherer Zeiträume (von den relativ wenigen Fällen wiederholt verkaufter Grundstücke abgesehen), lassen die Durchschnittswerte nicht die echte Preisentwicklung beim Bauland erkennen. Im Gegensatz zu den eigentlichen Preisstatistiken des Statistischen Bundesamtes (Statistiken u.a. der Bauleistungs-, Erzeuger-, Großhandels-, Verbraucherpreise) stellt die Statistik der Kaufwerte für Bauland in Wirklichkeit eine Statistik von durchschnittlichen Verkaufswerten dar. Zur Vermeidung von Fehlinterpretationen wird auf die Berechnung und Veröffentlichung von prozentualen Veränderungen verzichtet.

Benutzer, die dennoch die Durchschnittswerte verschiedener Berichtszeiträume vergleichen wollen, sollten zum Beispiel bedenken, daß sich die Verkäufe in späteren Zeiträumen in stärkerem Maße auf weniger begehrte Grundstücke beziehen können als die Verkäufe in früheren Zeiträumen.

In Deutschland wurden für das 3. Vierteljahr 1994 insgesamt 28 455 Baulandkäufe mit einer Fläche von 4 820 ha gemeldet. Davon wurden 7 094 Kauffälle (25 Prozent) mit einer Fläche von 2 042 ha (42 Prozent) in den neuen Ländern und Berlin-Ost abgewickelt. Damit ist in den neuen Ländern durchschnittlich je Kauffall eine Baulandfläche von 2 878 m² - gegenüber 1 301 m² in den alten Bundesländern - verkauft worden.

Auch bei den Kaufwerten sind deutliche Unterschiede zwischen dem früheren Bundesgebiet und den neuen Ländern erkennbar. Im Durchschnitt der erfaßten Baulandarten kostete der Quadratmeter in Deutschland 74,31 DM, davon im früheren Bundesgebiet 96,22 DM und in den neuen Ländern 44,49 DM. Ähnliche Differenzen bestanden auch bei baureifem Land. Hier lagen die Werte je Quadratmeter bei 128,26 DM bzw. 80,95 DM. Rohbauland kostete je Quadratmeter 44,55 DM bzw. 22,17 DM.

Der Anteil des baureifen Landes an der verkauften Baulandfläche betrug in den neuen Ländern 37 Prozent, während er im früheren Bundesgebiet mit 61 Prozent wesentlich höher lag.

Baulandveräußerungen im 3. Vj. 1994 nach ausgewählten Baulandarten, Gemeindegrößenklassen und Baugebieten

Gemeindegrößenklassen von ... bis unter ... Einwohner Baugebiet	Fälle	Baulandarten									
		Insgesamt			Baureifes Land			Rohbauland			Sonstiges Bauland
		Fläche	Umsatz	Kaufwert	Flächenanteil 1)	Umsatzanteil 1)	Kaufwert	Flächenanteil 1)	Umsatzanteil 1)	Kaufwert	Kaufwert
	Anzahl	ha	Mill. DM	DM/m²	%	%	DM/m²	%	%	DM/m²	DM/m²

Deutschland

Insgesamt	28 455	4 820	3 582	74,31	50,9	77,9	113,80	33,0	13,8	30,94	38,38
-----------	--------	-------	-------	-------	------	------	--------	------	------	-------	-------

nach Gemeindegrößenklassen

unter 10 000	15 863	2 942	1 503	51,10	46,2	76,1	84,06	39,1	16,9	22,07	24,60
10 000 - 100 000	10 507	1 578	1 549	98,19	61,7	81,0	128,79	19,5	10,4	52,05	45,51
100 000 und mehr	1 368	301	529	176,06	39,7	74,5	330,46	45,1	14,9	58,21	122,53

nach Baugebieten

Wohngebiet	17 938	2 139	2 199	102,79	70,8	86,9	126,12	27,9	12,4	45,79	53,08
Gesch.- u. Wohng. 2)	1 178	238	321	134,94	70,7	89,5	170,85	26,7	9,4	47,40	58,16
Dorfgebiet	7 458	1 299	670	51,58	48,9	77,7	81,98	43,3	19,9	23,70	15,94
Industriegebiet	1 881	1 144	391	34,21	11,7	18,5	53,73	32,3	14,3	15,17	41,11

Früheres Bundesgebiet

Insgesamt	21361	2 778	2 673	96,22	61,3	81,7	128,26	22,5	10,4	44,55	46,69
-----------	-------	-------	-------	-------	------	------	--------	------	------	-------	-------

nach Gemeindegrößenklassen

unter 10 000	11 300	1 488	1 011	67,89	57,9	81,6	95,67	28,6	12,8	30,46	28,04
10 000 - 100 000	9 122	1 161	1 311	112,99	66,0	82,6	141,49	15,0	9,0	67,82	49,70
100 000 und mehr	939	129	351	272,00	58,5	78,7	366,05	18,8	8,2	118,61	151,20

nach Baugebieten

Wohngebiet	15 159	1 556	1 853	119,10	78,3	89,1	135,47	20,2	10,4	61,37	39,69
Gesch.- u. Wohng. 2)	553	79	182	230,05	87,1	96,1	253,83	10,8	2,8	59,86	111,06
Dorfgebiet	4 438	563	385	68,49	58,6	81,7	95,47	31,3	15,8	34,46	17,43
Industriegebiet	1 211	580	252	43,51	14,7	17,2	50,66	21,7	7,8	15,71	51,34

Neue Länder und Berlin - Ost

Insgesamt	7094	2 042	908	44,49	36,7	66,8	80,95	47,4	23,6	22,17	26,80
-----------	------	-------	-----	-------	------	------	-------	------	------	-------	-------

nach Gemeindegrößenklassen

unter 10 000	5280	1 453	493	33,91	34,3	64,7	64,00	49,7	25,1	17,12	21,63
10 000 - 100 000	1385	417	238	57,00	49,9	71,7	82,01	32,2	17,8	31,53	33,15
100 000 und mehr	429	171	178	103,74	25,4	66,1	269,50	64,9	27,4	43,74	70,69

nach Baugebieten

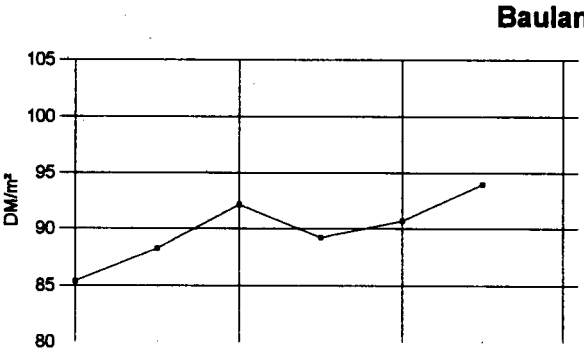
Wohngebiet	2 779	584	346	59,32	50,8	75,2	87,74	48,5	23,3	28,52	133,49
Gesch.- u. Wohng. 2)	625	159	139	87,50	62,5	80,8	113,05	34,7	18,0	45,45	38,18
Dorfgebiet	3 020	736	285	38,65	41,4	72,3	67,40	52,5	25,5	18,80	14,04
Industriegebiet	670	563	139	24,63	8,7	20,8	59,12	43,2	26,1	14,88	27,18

1) Gemessen an der Zahl in der betreffenden
Insgesamtspalte

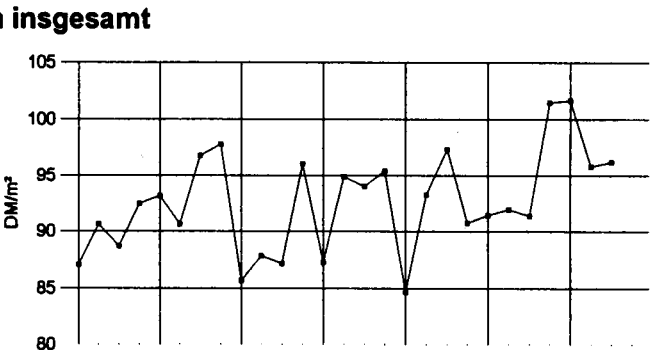
2) Zusammenfassung aus "Geschäfts- und Wohngebiet gemischt"
und Geschäftsgebiet

Kaufwerte für Bauland nach Baulandarten Früheres Bundesgebiet

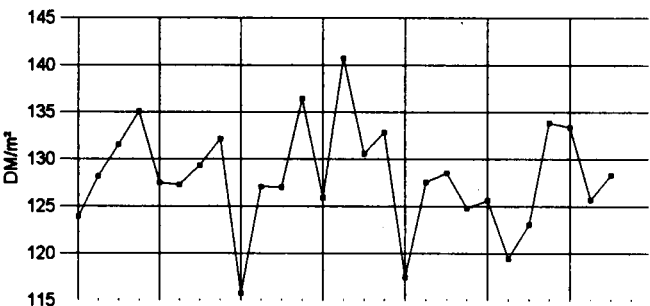
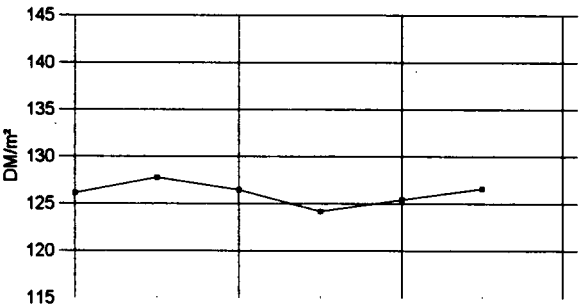
Jahresergebnisse



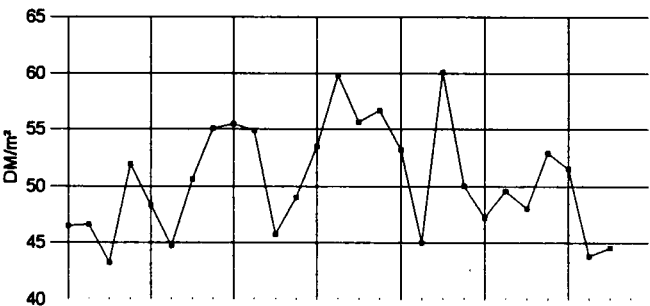
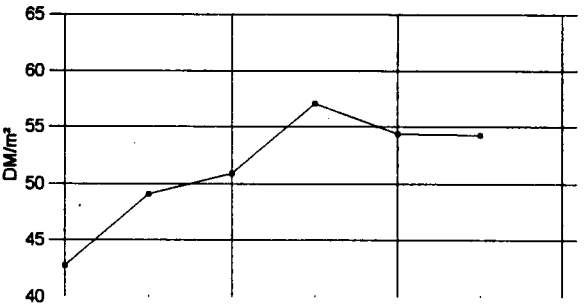
Vierteljahresergebnisse



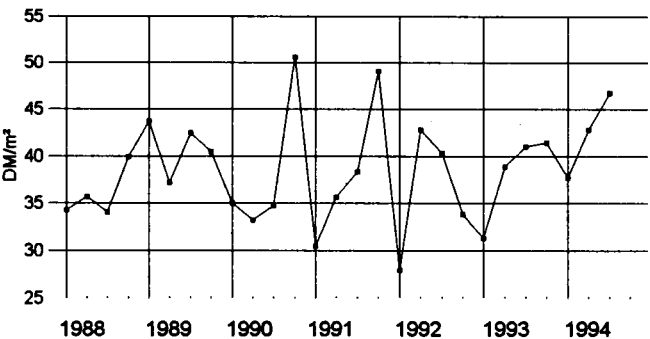
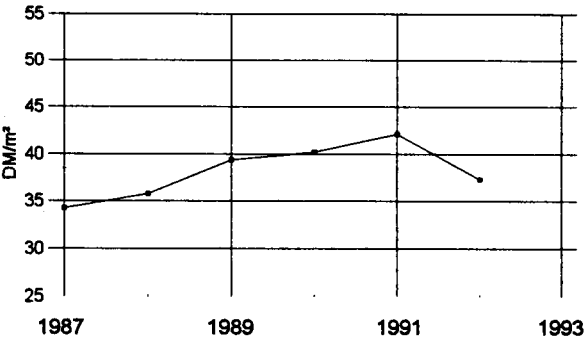
Baureifes Land



Rohbauland



Sonstiges Bauland
Industrieland, Land für Verkehrszwecke und Freiflächen



1 KAUFWERTE FUER BAULAND 3.VJ.1994 NACH BAULANDARTEN, LAENDERN UND GEMEINDEGROESSENKLASSEN

BAU- LAND- ARTEN INS- GESAMT	BAU- REIFES LAND	ROH- BAU- LAND	SONST. BAULAND ZUSAMMEN	INDU- STRIE- LAND	LAND FUER VER- KEHRS- ZWECKE	FREI- FLAE- CHEN	BAU- LAND- ARTEN INS- GESAMT	BAU- REIFES LAND	ROH- BAU- LAND	SONST. BAULAND ZUSAMMEN	INDU- STRIE- LAND	LAND FUER VER- KEHRS- ZWECKE	FREI- FLAE- CHEN
DEUTSCHLAND													
GEMEINDEN UNTER 2 000 EINWOHNERN							GEMEINDEN MIT 50 000 BIS UNTER 100 000 EINWOHNERN						
A 7796	5525	1790	481	201	243	37	A 1477	1282	110	85	60	24	1
B 14569	6528	6505	1536	1115	329	92	B 1888	1201	390	297	262	35	1
C 557636	414226	116859	26550	24349	1715	487	C 229059	192213	20932	15915	15206	616	.
D 38,28	63,46	17,96	17,29	21,83	5,22	5,30	D 121,30	160,09	53,65	53,50	58,01	17,80	.
E 0,24	1,00	0,25	0,24	1,34	0,24	1,00	E 1,55	4,55	2,00	1,55	1,55	5,05	.
F 1275,31	1275,31	590,00	497,89	497,89	259,88	65,00	F 2420,86	2420,86	450,00	.	.	105,00	.
GEMEINDEN MIT 2 000 BIS UNTER 5 000 EINWOHNERN							GEMEINDEN MIT 100 000 BIS UNTER 200 000 EINWOHNERN						
A 4675	3493	823	359	211	121	27	A 667	524	97	46	37	6	3
B 8092	3772	2876	1444	1208	190	45	B 1315	538	551	226	160	18	48
C 469948	350775	75792	43380	40617	1699	1065	C 194098	137926	30891	25280	24394	425	.
D 58,08	93,00	26,35	30,05	33,61	8,93	23,62	D 147,61	256,49	56,04	111,92	152,77	23,11	.
E 0,49	0,70	0,71	0,49	3,00	0,49	1,25	E 1,80	2,96	1,80	1,80	32,90	1,80	.
F 1032,03	1032,03	500,00	230,00	230,00	115,00	125,00	F 2072,46	2072,46	370,03	550,00	550,00	150,00	.
GEMEINDEN MIT 5 000 BIS UNTER 10 000 EINWOHNERN							GEMEINDEN MIT 200 000 BIS UNTER 500 000 EINWOHNERN						
A 4109	3326	519	264	183	72	9	A 462	339	74	49	34	15	.
B 6758	3302	2108	1348	1199	141	8	B 1296	464	681	151	130	21	.
C 475795	378395	60862	36538	33337	2143	1057	C 154125	113959	27923	12242	11829	413	.
D 70,40	114,59	28,87	27,10	27,80	15,23	126,00	D 118,89	245,49	41,01	80,95	90,68	19,89	.
E 0,50	1,88	0,60	0,50	3,00	0,50	10,08	E 5,00	22,31	15,00	5,00	5,00	7,00	.
F 1725,83	1725,83	675,07	656,38	348,12	290,00	656,38	F
GEMEINDEN MIT 10 000 BIS UNTER 20 000 EINWOHNERN							GEMEINDEN MIT 500 000 EINWOHNERN UND MEHR						
A 4572	3917	391	264	173	82	9	A 239	200	16	23	10	13	.
B 6833	4469	1474	890	798	68	23	B 395	191	123	81	37	44	.
C 638034	525468	73576	38991	37318	1210	463	C 181000	142349	20057	18595	15232	3362	.
D 93,38	117,58	49,91	43,83	46,74	17,77	20,09	D 458,51	745,78	162,92	230,19	416,30	76,09	.
E 0,16	0,56	0,50	0,16	5,00	0,16	9,00	E 4,00	4,00	100,00	6,00	56,26	6,00	.
F 1372,61	1372,61	934,45	366,95	366,95	187,42	120,00	F
GEMEINDEN MIT 20 000 BIS UNTER 50 000 EINWOHNERN							INSGESAMT						
A 4458	3798	334	326	262	58	6	A 28455	22404	4154	1897	1171	634	92
B 7054	4067	1219	1768	1680	72	15	B 48200	24531	15928	7741	6591	918	232
C 681891	536375	65951	79565	76365	2133	1067	C 3581586	2791686	492843	297057	278648	13717	4692
D 96,67	131,90	54,10	45,00	45,45	29,54	69,30	D 74,31	113,80	30,94	38,38	42,28	14,94	20,19
E 0,87	1,00	0,87	1,00	2,67	1,00	15,00	E 0,16	0,56	0,25	0,16	1,34	0,16	1,00
F 2810,76	2810,76	750,00	739,76	739,76	195,10	329,67	F 9424,08	9424,08	934,45	1845,89	1845,89	320,00	656,38
BADEN-WUERTTEMBERG													
GEMEINDEN UNTER 2 000 EINWOHNERN							GEMEINDEN MIT 50 000 BIS UNTER 100 000 EINWOHNERN						
A 200	152	42	6	5	.	1	A 71	54	10	7	5	1	1
B 246	141	89	16	15	.	1	B 89	51	24	14	13	0	1
C 17022	13364	3007	651	592	.	C	19782	15841	2390	1550	1425	.	.
D 69,14	94,51	33,82	40,94	39,48	.	D	221,71	309,93	100,42	108,34	107,49	.	.
E 7,92	12,00	7,92	25,00	25,00	.	E	30,00	40,00	30,00	60,00	60,00	.	.
F 741,43	741,43	590,00	65,00	47,00	.	F	2420,86	2420,86	450,00	200,00	200,00	.	.
GEMEINDEN MIT 2 000 BIS UNTER 5 000 EINWOHNERN							GEMEINDEN MIT 100 000 BIS UNTER 200 000 EINWOHNERN						
A 724	583	106	35	24	6	5	A 42	41	1
B 764	474	227	64	57	3	3	B 30	28	2
C 92153	74376	13721	4056	3876	56	124	C 16268	16024
D 120,60	156,97	60,54	63,74	67,59	18,25	38,69	D 549,62	575,28
E 10,00	14,69	10,00	12,78	25,00	12,78	18,00	E 140,00	165,42
F 1032,03	1032,03	360,57	200,00	200,00	50,00	125,00	F 1153,55	1153,55
GEMEINDEN MIT 5 000 BIS UNTER 10 000 EINWOHNERN							GEMEINDEN MIT 200 000 BIS UNTER 500 000 EINWOHNERN						
A 492	396	68	28	19	3	6	A 25
B 493	312	115	67	48	14	6	B 14	10
C 81646	70269	7685	3692	3070	.	326	C 5918	5403
D 165,54	225,56	67,01	55,11	64,60	.	54,96	D 419,84	544,15
E 10,08	15,00	15,00	10,08	10,70	.	10,08	E 110,00	393,91
F 1125,00	1125,00	675,07	290,00	143,83	.	205,53	F
GEMEINDEN MIT 10 000 BIS UNTER 20 000 EINWOHNERN							GEMEINDEN MIT 500 000 EINWOHNERN UND MEHR						
A 485	393	78	14	12	1	1	A 59
B 557	372	147	38	36	1	1	B 87	28	14	.	.	43	.
C 103139	88165	12404	2570	2435	.	C	48620	38995	5941	3684	.	3268	.
D 185,09	237,12	84,17	67,53	66,73	.	D	558,32	1387,48	415,00	82,48	.	75,14	.
E 12,00	20,00	12,00	20,00	20,00	.	E
F 1372,61	1372,61	934,45	300,00	300,00	.	F
GEMEINDEN MIT 20 000 BIS UNTER 50 000 EINWOHNERN							INSGESAMT						
A 335	262	46	27	24	1	2	A 2433	1941	361	131	91	24	16
B 434	234	87	113	110	1	2	B 2715	1649	706	360	285	61	14
C 87890	67271	11448	9171	8920	.	C	472439	389709	56969	25760	21118	3805	837
D 202,64	288,04	130,91	81,35	80,74	.	D	174,04	236,31	80,74	71,60	74,16	61,69	61,69
E 15,00	32,99	15,00	25,00	25,00	.	E	6,00	12,00	7,92	6,00	10,70	6,00	10,08
F 2145,45	2145,45	750,00	410,17	410,17	.	F	9424,08	9424,08	934,45	410,17	410,17	290,00	220,57

1 KAUFWERTE FUER BAULAND 3.VJ.1994 NACH BAULANDARTEN, LAENDERN UND GEMEINDEGROESSENKLASSEN

BAU- LAND- ARTEN INS- GESAMT	BAU- REIFES LAND	ROH- BAU- LAND	SONST. BAULAND ZUSAMMEN	INDU- STRIE- LAND	LAND FUER VER- KEHRS- ZWECKE	FREI- FLAE- CHEN	BAU- LAND- ARTEN INS- GESAMT	BAU- REIFES LAND	ROH- BAU- LAND	SONST. BAULAND ZUSAMMEN	INDU- STRIE- LAND	LAND FUER VER- KEHRS- ZWECKE	FREI- FLAE- CHEN
BAYERN													
GEMEINDEN UNTER 2 000 EINWOHNERN						GEMEINDEN MIT 50 000 BIS UNTER 100 000 EINWOHNERN							
A 483	351	119	13	8	5	A 43	34	5	4	4	.	.	.
B 581	298	226	58	56	1	B 56	39	8	10	10	.	.	.
C 43914	31156	10255	2502	2313	189	C 15279	12723	967
D 75,59	104,71	45,40	43,49	41,08	152,61	D 271,50	330,03	118,26
E 7,00	13,57	7,00	25,00	25,00	25,92	E 57,23	65,00	57,23
F 700,00	700,00	431,25	259,88	144,93	259,88	F 1000,00	1000,00	271,68
GEMEINDEN MIT 2 000 BIS UNTER 5 000 EINWOHNERN						GEMEINDEN MIT 100 000 BIS UNTER 200 000 EINWOHNERN							
A 768	599	144	25	24	1	A 26	17	4	5	5	.	.	.
B 934	586	256	92	89	3	B 55	27	5	23	23	.	.	.
C 111878	90519	16103	5256	5148	.	C 27856	15010	.	11310	11310	.	.	.
D 119,84	154,51	62,89	57,36	57,88	.	D 508,05	556,34	.	496,82	496,82	.	.	.
E 14,00	18,52	14,00	15,63	15,63	.	E 155,58	155,58	.	179,43	179,43	.	.	.
F 1000,00	1000,00	500,00	219,97	219,97	.	F 849,51	849,51	.	550,00	550,00	.	.	.
GEMEINDEN MIT 5 000 BIS UNTER 10 000 EINWOHNERN						GEMEINDEN MIT 200 000 BIS UNTER 500 000 EINWOHNERN							
A 446	370	65	11	11	.	A 19	19
B 556	341	135	80	80	.	B 19	19
C 97647	80726	11588	5333	5333	.	C 14072	13893
D 175,50	236,57	85,86	66,51	66,51	.	D 727,99	740,11
E 10,56	10,56	23,00	25,00	25,00	.	E
F 1445,47	1445,47	350,00	130,65	130,65	.	F
GEMEINDEN MIT 10 000 BIS UNTER 20 000 EINWOHNERN						GEMEINDEN MIT 500 000 EINWOHNERN UND MEHR							
A 310	254	40	16	12	4	A
B 564	256	256	51	42	9	B
C 92412	67367	20172	4873	4816	.	C
D 163,84	262,72	78,70	94,97	115,13	.	D
E 4,13	23,75	16,00	4,13	29,49	.	E
F 1115,43	1115,43	403,59	321,14	321,14	.	F
GEMEINDEN MIT 20 000 BIS UNTER 50 000 EINWOHNERN						INSGESAMT							
A 108	92	13	3	3	.	A 2200	1732	390	78	67	11	.	.
B 163	117	33	13	13	.	B 2930	1684	919	327	313	14	.	.
C 57961	40164	12749	.	.	.	C 462859	353398	73371	36090	35557	533	.	.
D 355,96	344,18	389,31	.	.	.	D 157,99	209,81	79,82	110,39	113,61	38,13	.	.
E 37,00	45,17	37,00	.	.	.	E 4,13	10,56	7,00	4,13	15,63	4,13	.	.
F 1388,89	1388,89	722,87	.	.	.	F 2486,91	2486,91	722,87	550,00	550,00	320,00	.	.
BRANDENBURG													
GEMEINDEN UNTER 2 000 EINWOHNERN						GEMEINDEN MIT 50 000 BIS UNTER 100 000 EINWOHNERN							
A 653	471	168	14	3	8	3 A 66	51	14	1	1	.	.	.
B 2174	1047	1016	111	52	32	27 B 123	92	25	6	6	.	.	.
C 107386	93929	12999	458	.	90	C 7008	5600	1399
D 49,39	89,72	12,79	4,12	.	2,82	D 56,87	60,70	55,81
E 0,50	1,00	0,50	0,83	.	0,83	E 1,55	8,00	15,00
F 811,11	811,11	200,00	10,00	.	8,00	F 350,00	350,00	120,00
GEMEINDEN MIT 2 000 BIS UNTER 5 000 EINWOHNERN						GEMEINDEN MIT 100 000 BIS UNTER 200 000 EINWOHNERN							
A 180	133	42	5	4	1	A 48	27	20	1	.	1	.	.
B 681	330	317	34	33	1	B 230	29	199	2	.	2	.	.
C 25523	18153	7042	328	.	.	C 11159	4847	6308
D 37,49	55,01	22,23	9,62	.	.	D 48,55	168,64	31,69
E 2,00	2,00	2,22	8,18	.	.	E 1,80	33,33	1,80
F 609,84	609,84	250,00	39,00	.	.	F
GEMEINDEN MIT 5 000 BIS UNTER 10 000 EINWOHNERN						GEMEINDEN MIT 200 000 BIS UNTER 500 000 EINWOHNERN							
A 162	137	24	1	1	.	A
B 438	201	236	1	1	.	B
C 21312	16737	4553	.	.	.	C
D 48,67	83,11	19,33	.	.	.	D
E 3,00	4,00	3,00	.	.	.	E
F 1725,83	1725,83	350,00	.	.	.	F
GEMEINDEN MIT 10 000 BIS UNTER 20 000 EINWOHNERN						GEMEINDEN MIT 500 000 EINWOHNERN UND MEHR							
A 159	121	28	10	5	5	A
B 833	759	56	18	16	2	B
C 88312	79184	8704	425	322	103	C
D 106,04	104,36	156,00	23,23	20,07	46,02	D
E 1,50	5,00	2,96	1,50	15,50	1,50	E
F 600,00	600,00	363,00	86,69	30,30	86,69	F
GEMEINDEN MIT 20 000 BIS UNTER 50 000 EINWOHNERN						INSGESAMT							
A 107	84	20	3	3	.	A 1375	1024	316	35	17	15	3	.
B 415	133	36	245	245	.	B 4893	2591	1885	418	353	37	27	.
C 12927	7234	2358	.	.	.	C 273628	225684	43363	4580	4321	206	.	.
D 31,17	54,36	64,80	.	.	.	D 55,92	87,10	23,01	10,97	12,23	5,53	.	.
E 1,00	1,00	4,39	.	.	.	E 0,50	1,00	0,50	0,83	1,34	0,83	.	.
F 400,00	400,00	149,50	.	.	.	F 1725,83	1725,83	363,00	86,69	39,00	86,69	.	.

1 KAUFWERTE FUER BAULAND 3.VJ.1994 NACH BAULANDARTEN, LAENDERN UND GEMEINDEGROESSENKLASSEN

BAU- LAND- ARTEN INS- GESAMT	BAU- REIFES LAND	ROH- BAU- LAND	SONST. BAULAND ZUSAMMEN	INDU- STRIE- LAND	LAND FUER VER- KEHRS- ZWECKE	FREI- FLAE- CHEN	BAU- LAND- ARTEN INS- GESAMT	BAU- REIFES LAND	ROH- BAU- LAND	SONST. BAULAND ZUSAMMEN	INDU- STRIE- LAND	LAND FUER VER- KEHRS- ZWECKE	FREI- FLAE- CHEN
HESSEN													
GEMEINDEN UNTER 2 000 EINWOHNERN							GEMEINDEN MIT 50 000 BIS UNTER 100 000 EINWOHNERN						
A	8	5	2	1	1	.	A	33	32	.	1	1	.
B	6	4	1	1	1	.	B	25	22	.	2	2	.
C	150	122	C	5419	5006
D	23,60	29,15	D	221,17	224,07
E	3,90	12,00	E	43,13	43,13
F	60,00	60,00	F	1117,55	1117,55
GEMEINDEN MIT 2 000 BIS UNTER 5 000 EINWOHNERN							GEMEINDEN MIT 100 000 BIS UNTER 200 000 EINWOHNERN						
A	158	124	33	1	1	.	A
B	157	109	47	2	2	.	B
C	6193	4911	1261	.	.	.	C
D	39,43	45,21	27,07	.	.	.	D
E	5,00	12,50	5,00	.	.	.	E
F	251,26	251,26	70,00	.	.	.	F
GEMEINDEN MIT 5 000 BIS UNTER 10 000 EINWOHNERN							GEMEINDEN MIT 200 000 BIS UNTER 500 000 EINWOHNERN						
A	255	184	68	3	3	.	A	9	9
B	276	178	89	8	8	.	B	11	11
C	25277	22084	2798	.	.	.	C	4999	4999
D	91,54	123,76	31,30	.	.	.	D	464,09	464,09
E	2,70	2,70	5,18	.	.	.	E
F	649,57	649,57	150,00	.	.	.	F
GEMEINDEN MIT 10 000 BIS UNTER 20 000 EINWOHNERN							GEMEINDEN MIT 500 000 EINWOHNERN UND MEHR						
A	223	185	29	9	7	2	A
B	273	155	78	40	39	1	B
C	27025	19799	2769	4457	4450	.	C
D	98,83	127,59	35,31	111,80	113,58	.	D
E	2,00	2,00	8,00	10,00	10,00	.	E
F	1256,69	1256,69	304,88	366,95	366,95	.	F
GEMEINDEN MIT 20 000 BIS UNTER 50 000 EINWOHNERN							INSGESAMT						
A	57	48	2	7	6	.	1 A	747	590	135	22	19	2
B	76	52	2	22	21	.	1 B	827	534	219	75	74	1
C	23337	18881	.	4233	4053	.	C	93718	77052	7144	9522	9336	1
D	306,56	363,76	.	194,19	190,71	.	D	113,28	144,38	32,66	127,12	126,71	.
E	5,00	5,00	.	65,00	65,00	.	E	2,00	2,00	5,00	3,90	3,90	.
F	1694,92	1694,92	.	739,76	739,76	.	F	1694,92	1694,92	304,88	739,76	739,76	.
MECKLENBURG-VORPOMMERN													
GEMEINDEN UNTER 2 000 EINWOHNERN							GEMEINDEN MIT 50 000 BIS UNTER 100 000 EINWOHNERN						
A	862	485	376	1	1	.	A	39	31	8	.	.	.
B	2021	602	1400	19	19	.	B	90	61	29	.	.	.
C	78435	50040	28351	.	.	.	C	4503	3979	523	.	.	.
D	38,80	83,18	20,25	.	.	.	D	50,25	65,19	18,32	.	.	.
E	0,25	1,14	0,25	.	.	.	E	2,00	10,00	2,00	.	.	.
F	1275,31	1275,31	200,00	.	.	.	F	900,00	900,00	140,00	.	.	.
GEMEINDEN MIT 2 000 BIS UNTER 5 000 EINWOHNERN							GEMEINDEN MIT 100 000 BIS UNTER 200 000 EINWOHNERN						
A	72	44	28	.	.	.	A
B	137	49	88	.	.	.	B	255	53	202	.	.	.
C	7281	5182	2099	.	.	.	C	25160	11180	13980	.	.	.
D	52,98	105,02	23,83	.	.	.	D	98,74	212,59	69,13	.	.	.
E	0,70	0,70	1,00	.	.	.	E
F	336,81	336,81	137,93	.	.	.	F
GEMEINDEN MIT 5 000 BIS UNTER 10 000 EINWOHNERN							GEMEINDEN MIT 200 000 BIS UNTER 500 000 EINWOHNERN						
A	26	15	11	.	.	.	A
B	28	10	18	.	.	.	B	89	.	89	.	.	.
C	1205	964	240	.	.	.	C	7646	.	7646	.	.	.
D	42,57	94,03	13,32	.	.	.	D	85,49	.	85,49	.	.	.
E	5,00	14,00	5,00	.	.	.	E
F	250,00	250,00	41,00	.	.	.	F
GEMEINDEN MIT 10 000 BIS UNTER 20 000 EINWOHNERN							GEMEINDEN MIT 500 000 EINWOHNERN UND MEHR						
A	54	25	29	.	.	.	A
B	116	63	53	.	.	.	B
C	3876	2644	1232	.	.	.	C
D	33,42	41,99	23,23	.	.	.	D
E	0,50	0,56	0,50	.	.	.	E
F	143,75	143,75	100,00	.	.	.	F
GEMEINDEN MIT 20 000 BIS UNTER 50 000 EINWOHNERN							INSGESAMT						
A	9	7	2	.	.	.	A	1112	626	485	1	1	.
B	23	20	3	.	.	.	B	2760	858	1882	19	19	.
C	825	693	C	128929	74682	54203	.	.	.
D	35,41	33,84	D	46,71	87,01	28,79	.	.	.
E	27,20	27,20	E	0,25	0,56	0,25	.	.	.
F	120,00	120,00	F	1275,31	1275,31	596,63	.	.	.

1 KAUFWERTE FUER BAULAND 3.VJ.1994 NACH BAULANDARTEN, LAENDERN UND GEMEINDEGROSSENKLASSEN

BAU- LAND- ARTEN INS- GESAMT	BAU- REIFES LAND	ROH- BAU- LAND	SONST. BAULAND ZUSAMMEN	INDU- STRIE- LAND	LAND FUER VER- KEHRS- ZWECKE	FREI- FLAE- CHEN	BAU- LAND- ARTEN INS- GESAMT	BAU- REIFES LAND	ROH- BAU- LAND	SONST. BAULAND ZUSAMMEN	INDU- STRIE- LAND	LAND FUER VER- KEHRS- ZWECKE	FREI- FLAE- CHEN
NIEDERSACHSEN													
GEMEINDEN UNTER 2 000 EINWOHNERN						GEMEINDEN MIT 50 000 BIS UNTER 100 000 EINWOHNERN							
A 776	713	31	32	11	17	4 A 321	301	9	11	10	1	.	.
B 1093	834	186	73	62	9	2 B 373	253	75	45	45	0	.	.
C 36674	32561	2928	1186	1006	161	. C 38374	30680	6064	1630	1626	.	.	.
D 33,56	39,06	15,75	16,17	16,30	17,32	. D 102,81	121,32	80,71	36,05	36,06	.	.	.
E 2,84	2,84	3,00	5,00	6,00	5,00	. E 10,00	10,00	30,00	15,00	15,00	.	.	.
F 242,35	242,35	50,00	77,20	77,20	40,00	. F 2154,00	2154,00	130,00	118,42	118,42	.	.	.

GEMEINDEN MIT 2 000 BIS UNTER 5 000 EINWOHNERN						GEMEINDEN MIT 100 000 BIS UNTER 200 000 EINWOHNERN							
A 847	772	20	55	31	19	5 A 204	189	4	11	9	1	.	.
B 1243	878	125	239	207	22	11 B 202	142	19	41	25	0	16	.
C 51067	43372	2843	4852	3990	408	454 C 34016	31174	.	1380	1029	.	.	.
D 41,10	49,38	22,73	20,29	19,28	18,80	43,20 D 168,22	219,15	.	33,47	41,14	.	.	.
E 2,50	5,00	12,00	2,50	5,00	4,00	2,50 E 15,35	15,35	.	20,00	35,00	.	.	.
F 220,00	220,00	58,48	60,00	60,00	49,00	49,00 F 2072,46	2072,46	.	150,00	100,00	.	.	.

GEMEINDEN MIT 5 000 BIS UNTER 10 000 EINWOHNERN						GEMEINDEN MIT 200 000 BIS UNTER 500 000 EINWOHNERN							
A 1143	1046	24	73	52	20	1 A 31
B 1738	1118	302	319	310	8	1 B 47	44
C 80721	68371	6445	5905	5697	195	. C 10390	9378
D 46,45	61,18	21,37	18,52	18,39	24,86	. D 221,35	214,12
E 4,00	4,00	5,00	5,87	5,87	10,00	. E
F 385,80	385,80	85,00	105,00	60,00	105,00	. F

GEMEINDEN MIT 10 000 BIS UNTER 20 000 EINWOHNERN						GEMEINDEN MIT 500 000 EINWOHNERN UND MEHR							
A 1603	1494	20	89	56	29	4 A 52
B 2056	1524	198	333	303	23	7 B 50	47
C 130593	115185	7630	7778	7138	534	. C 20111	19711
D 63,51	75,56	38,45	23,33	23,56	22,95	. D 398,95	415,90
E 1,00	1,00	5,00	3,52	5,00	3,52	. E
F 500,00	500,00	110,00	150,00	75,83	150,00	. F

GEMEINDEN MIT 20 000 BIS UNTER 50 000 EINWOHNERN						INSGESAMT							
A 1443	1322	29	92	70	20	2 A 6420	5916	137	367	242	108	17	.
B 2266	1607	145	514	481	27	6 B 9068	6447	1050	1572	1438	90	43	.
C 182435	158909	6616	16910	15313	1481	. C 584382	509341	33987	41054	37117	2909	1028	.
D 80,51	98,91	45,62	32,88	31,81	55,86	. D 64,44	79,01	32,37	26,12	25,80	32,44	23,64	.
E 3,00	6,00	3,00	10,00	10,00	10,00	. E 1,00	1,00	3,00	2,50	5,00	3,52	2,50	.
F 2492,31	2492,31	160,00	450,00	450,00	195,10	. F 2492,31	2492,31	270,00	450,00	450,00	195,10	49,00	.

NORDRHEIN-WESTFALEN

GEMEINDEN UNTER 2 000 EINWOHNERN						GEMEINDEN MIT 50 000 BIS UNTER 100 000 EINWOHNERN							
A A 522	494	9	19	16	3	.	.
B B 536	426	8	102	101	2	.	.
C C 85555	80265	893	4397	4283	.	.	.
D D 159,57	188,62	109,06	42,94	42,54	.	.	.
E E 25,00	31,04	25,00	26,01	26,01	.	.	.
F F 630,71	630,71	225,00	102,65	80,94	.	.	.

GEMEINDEN MIT 2 000 BIS UNTER 5 000 EINWOHNERN						GEMEINDEN MIT 100 000 BIS UNTER 200 000 EINWOHNERN							
A 6	6 A 90	80	3	7	6	.	1	.
B 9	9 B 162	87	7	68	38	.	30	.
C 279	279 C 31576	24696	.	5940	5839	.	.	.
D 30,36	30,36 D 194,41	282,33	.	87,21	153,99	.	.	.
E 10,35	10,35 E 3,34	70,55	.	3,34	50,00	.	.	.
F 125,52	125,52 F 998,51	998,51	.	200,00	200,00	.	.	.

GEMEINDEN MIT 5 000 BIS UNTER 10 000 EINWOHNERN						GEMEINDEN MIT 200 000 BIS UNTER 500 000 EINWOHNERN							
A 446	423	10	13	12	1	. A 82	76	1	5	5	.	.	.
B 629	414	143	73	72	0	. B 82	57	8	16	16	.	.	.
C 35564	29527	4104	1933	1930	.	. C 16234	13928	.	1157	1157	.	.	.
D 56,57	71,39	28,79	26,65	26,71	.	. D 198,78	243,24	.	71,41	71,41	.	.	.
E 6,50	6,50	7,00	10,05	16,50	.	. E 47,71	47,71	.	60,24	60,24	.	.	.
F 279,01	279,01	45,00	45,00	45,00	.	. F 679,76	679,76	.	90,13	90,13	.	.	.

GEMEINDEN MIT 10 000 BIS UNTER 20 000 EINWOHNERN						GEMEINDEN MIT 500 000 EINWOHNERN UND MEHR							
A 1032	932	57	43	37	5	1 A 70	58	6	6
B 1221	834	208	179	175	3	1 B 195	60	108	27	27	.	.	.
C 101601	83887	10042	7671	7473	68	. C 35989	19096	14047	2846	2846	.	.	.
D 83,21	100,56	48,24	42,95	42,74	25,40	. D 184,27	316,09	129,94	106,25	106,25	.	.	.
E 7,50	7,50	15,93	8,00	8,00	11,50	. E 56,26	75,26	105,00	56,26	56,26	.	.	.
F 446,60	446,60	119,43	120,00	90,00	85,00	. F 1126,48	1126,48	246,61	291,22	291,22	.	.	.

GEMEINDEN MIT 20 000 BIS UNTER 50 000 EINWOHNERN						INSGESAMT							
A 1443	1328	49	66	59	6	1 A 3691	3397	135	159	141	15	3	.
B 1587	1041	164	383	364	12	7 B 4422	2928	646	847	792	17	38	.
C 163838	139983	7779	16077	15314	192	. C 470636	391661	38955	40021	38842	377	.	.
D 103,22	134,51	47,47	42,01	42,12	15,43	. D 106,44	133,75	60,30	47,23	49,03	22,01	.	.
E 10,00	17,49	16,28	10,00	13,00	10,00	. E 3,34	6,50	7,00	3,34	8,00	10,00	.	.
F 2810,76	2810,76	183,09	150,25	150,25	30,82	. F 2810,76	2810,76	246,61	291,22	291,22	102,65	.	.

1 KAUFWERTE FUER BAULAND 3.VJ.1994 NACH BAULANDARTEN, LAENDERN UND GEMEINDEGROESSENKLASSEN

BAU- LAND- ARTEN INS- GESAMT	BAU- REIFES LAND	ROH- BAU- LAND	SONST. BAULAND ZUSAMMEN	INDU- STRIE- LAND	LAND FUER VER- KEHRS- ZWECKE	FREI- FLAE- CHEN	BAU- LAND- ARTEN INS- GESAMT	BAU- REIFES LAND	ROH- BAU- LAND	SONST. BAULAND ZUSAMMEN	INDU- STRIE- LAND	LAND FUER VER- KEHRS- ZWECKE	FREI- FLAE- CHEN
--	------------------------	----------------------	-------------------------------	-------------------------	--	------------------------	--	------------------------	----------------------	-------------------------------	-------------------------	--	------------------------

RHEINLAND-PFALZ

GEMEINDEN UNTER 2 000 EINWOHNERN							GEMEINDEN MIT 50 000 BIS UNTER 100 000 EINWOHNERN							
A	2019	1573	244	202	32	144	26 A	155	113	18	24	7	17	.
B	2233	1306	620	307	88	173	46 B	174	77	30	67	47	20	.
C	88367	74402	11217	2749	1664	776	309 C	26652	21888	2060	2705	2317	387	.
D	39,58	56,96	18,10	8,95	18,98	4,48	6,68 D	152,98	282,76	69,42	40,28	48,79	19,71	.
E	0,57	3,00	1,33	0,57	3,00	0,57	1,00 E	5,05	46,95	10,58	5,05	15,00	5,05	.
F	761,90	761,90	177,51	74,07	61,63	74,07	45,00 F	1219,51	1219,51	240,00	278,94	278,94	70,12	.

GEMEINDEN MIT 2 000 BIS UNTER 5 000 EINWOHNERN							GEMEINDEN MIT 100 000 BIS UNTER 200 000 EINWOHNERN						
A	824	555	137	132	54	63	15 A	93	50	38	5	3	1
B	1277	399	572	305	195	83	27 B	130	39	77	14	12	0
C	70511	52116	11187	7209	6189	576	444 C	21779	15850	4564	1365	.	.
D	55,21	130,46	19,55	23,62	31,71	6,95	16,31 D	167,66	411,63	58,92	97,96	.	.
E	0,95	2,94	0,95	1,00	4,00	1,00	1,25 E	15,00	87,50	15,00	25,00	.	.
F	850,00	850,00	346,15	120,00	120,00	115,00	30,00 F	1224,94	1224,94	370,03	126,92	.	.

GEMEINDEN MIT 5 000 BIS UNTER 10 000 EINWOHNERN							GEMEINDEN MIT 200 000 BIS UNTER 500 000 EINWOHNERN						
A	602	402	117	83	41	40	2 A
B	832	300	302	230	125	104	1 B
C	65681	49741	8022	7918	6798	402	. C
D	78,94	165,83	26,59	34,38	54,27	3,88	. D
E	0,50	11,76	3,00	0,50	3,00	0,50	. E
F	1000,00	1000,00	350,00	656,38	200,00	112,00	. F

GEMEINDEN MIT 10 000 BIS UNTER 20 000 EINWOHNERN						GEMEINDEN MIT 500 000 EINWOHNERN UND MEHR								
A	362	267	44	51	23	26	2 A
B	447	212	116	118	103	11	4 B
C	51007	38100	3834	9073	8908	124	C
D	114,21	179,49	33,09	76,59	86,32	10,86	D
E	1,50	8,29	6,76	1,50	11,00	1,50	E
F	650,00	650,00	180,00	200,00	200,00	150,00	F

GEMEINDEN MIT 20 000 BIS UNTER 50 000 EINWOHNERN							INSGESAMT							
A	268	193	44	31	14	17	. A	4323	3153	642	528	174	308	46
B	316	145	99	72	60	12	. B	5408	2479	1815	1114	631	403	80
C	46499	35765	5960	4773	4627	147	. C	370496	287862	46842	35792	31815	2425	1552
D	147,25	246,16	60,33	66,57	77,27	12,39	. D	68,50	116,12	25,80	32,13	50,44	6,02	19,37
E	1,00	34,09	5,00	1,00	14,61	1,00	. E	0,50	2,94	0,95	0,50	3,00	0,50	1,00
F	1773,05	1773,05	253,15	210,00	210,00	80,00	. F	1773,05	1773,05	370,03	656,38	278,94	150,00	656,38

SAARLAND

GEMEINDEN UNTER 2 000 EINWOHNERN						GEMEINDEN MIT 50 000 BIS UNTER 100 000 EINWOHNERN						
A	A
B	B
C	C
D	D
E	E
F	F

GEMEINDEN MIT 2 000 BIS UNTER 5 000 EINWOHNERN						GEMEINDEN MIT 100 000 BIS UNTER 200 000 EINWOHNERN					
A	A
B	B	52	17	.	35	35
C	C	6120	3695	.	2425	2425
D	D	117,19	212,12	.	69,68	69,68
E	E
F	F

GEMEINDEN MIT 5 000 BIS UNTER 10 000 EINWOHNERN						GEMEINDEN MIT 200 000 BIS UNTER 500 000 EINWOHNERN							
A	6	5	.	1	1	.	A
B	4	3	.	1	1	.	B
C	500	475	C
D	125,44	139,26	D
E	43,48	45,79	E
F	206,46	206,46	F

GEMEINDEN MIT 10 000 BIS UNTER 20 000 EINWOHNERN						GEMEINDEN MIT 500 000 EINWOHNERN UND MEHR							
A	28	26	.	2	.	2	A
B	25	23	.	2	.	2	B
C	1717	1689	C
D	68,77	74,48	D
E	6,00	15,00	E
F	222,97	222,97	F

GEMEINDEN MIT 20 000 BIS UNTER 50 000 EINWOHNERN						INSGESAMT								
A	59	57	.	2	2	.	A	121	111	.	10	8	2	.
B	41	38	.	3	3	.	B	124	83	.	41	38	2	.
C	5582	5394	C	14058	11392	.	2666	2638	.	.
D	137,00	142,44	D	113,75	137,19	.	65,76	68,96	.	.
E	8,00	8,00	E	6,00	8,00	.	6,00	36,73	.	.
F	2731,09	2731,09	F	2731,09	2731,09	.	210,00	210,00	.	.

1 KAUFWERTE FUER BAULAND 3.VJ.1994 NACH BAULANDARTEN, LAENDERN UND GEMEINDEGROESSENKLASSEN

BAU- LAND- ARTEN INS- GESAMT	BAU- REIFES LAND	ROH- BAU- LAND	SONST. BAULAND ZUSAMMEN	INDU- STRIE- LAND	LAND FUER VER- KEHRS- ZWECKE	FREI- FLAE- CHEN	BAU- LAND- ARTEN INS- GESAMT	BAU- REIFES LAND	ROH- BAU- LAND	SONST. BAULAND ZUSAMMEN	INDU- STRIE- LAND	LAND FUER VER- KEHRS- ZWECKE	FREI- FLAE- CHEN
SACHSEN													
GEMEINDEN UNTER 2 000 EINWOHNERN						GEMEINDEN MIT 50 000 BIS UNTER 100 000 EINWOHNERN							
A	191	75	105	11	4	7	A	105	85	9	11	10	1
B	798	261	476	61	5	56	B	181	87	72	21	9	13
C	15702	10096	5212	394	.	182	C	7962	5131	1008	1823	1755	.
D	19,67	38,72	10,94	6,41	.	3,22	D	44,03	58,88	13,95	85,07	198,94	.
E	0,65	3,10	0,65	2,28	.	2,28	E	4,55	4,55	6,85	5,39	35,00	.
F	451,89	451,89	160,00	61,54	.	12,00	F	.	.	41,93	.	.	.
GEMEINDEN MIT 2 000 BIS UNTER 5 000 EINWOHNERN						GEMEINDEN MIT 100 000 BIS UNTER 200 000 EINWOHNERN							
A	178	91	68	19	2	16	1 A
B	617	287	273	57	6	49	1 B
C	21048	12365	7153	1530	.	216	C
D	34,14	43,11	26,23	26,84	.	4,37	D
E	0,49	1,00	0,71	0,49	.	0,49	E
F	788,00	788,00	230,00	230,00	.	28,54	F
GEMEINDEN MIT 5 000 BIS UNTER 10 000 EINWOHNERN						GEMEINDEN MIT 200 000 BIS UNTER 500 000 EINWOHNERN							
A	79	52	25	2	2	.	A
B	151	87	61	2	2	.	B
C	6212	3571	2358	.	.	.	C
D	41,26	41,13	38,36	.	.	.	D
E	0,60	1,88	0,60	.	.	.	E
F	424,63	424,63	129,95	.	.	.	F
GEMEINDEN MIT 10 000 BIS UNTER 20 000 EINWOHNERN						GEMEINDEN MIT 500 000 EINWOHNERN UND MEHR							
A	40	23	17	.	.	.	A
B	117	77	40	.	.	.	B
C	10094	8614	1480	.	.	.	C
D	86,09	112,15	36,59	.	.	.	D
E	6,58	6,58	10,00	.	.	.	E
F	298,51	298,51	100,00	.	.	.	F
GEMEINDEN MIT 20 000 BIS UNTER 50 000 EINWOHNERN						INSGESAMT							
A	38	23	13	2	2	.	A	635	353	237	45	20	24
B	74	38	33	3	3	.	B	1943	842	956	145	25	119
C	6699	4631	1950	.	.	.	C	69901	46592	19161	4148	3671	466
D	90,60	121,11	59,67	.	.	.	D	35,97	55,33	20,05	28,57	144,01	3,93
E	6,50	6,50	20,00	.	.	.	E	0,49	1,00	0,60	0,49	15,00	0,49
F	346,72	346,72	198,38	.	.	.	F	1955,56	1955,56	230,00	1838,86	1838,86	28,54
SACHSEN-ANHALT													
GEMEINDEN UNTER 2 000 EINWOHNERN						GEMEINDEN MIT 50 000 BIS UNTER 100 000 EINWOHNERN							
A	766	597	121	48	47	1	A	5	4	.	1	1	.
B	1796	950	584	262	262	0	B	13	10	.	3	3	.
C	57367	39078	10110	8179	8173	.	C	1311
D	31,94	41,13	17,31	31,23	31,24	.	D	104,56
E	2,50	3,18	2,50	4,00	4,00	.	E	50,62
F	497,89	350,00	155,00	497,89	497,89	.	F
GEMEINDEN MIT 2 000 BIS UNTER 5 000 EINWOHNERN						GEMEINDEN MIT 100 000 BIS UNTER 200 000 EINWOHNERN							
A	184	127	35	22	21	1	A
B	472	232	46	194	192	2	B
C	20105	14998	1049	4058	4048	.	C
D	42,61	64,73	22,71	20,92	21,08	.	D
E	3,00	4,98	9,00	3,00	3,00	.	E
F	268,10	268,10	60,00	86,00	86,00	.	F
GEMEINDEN MIT 5 000 BIS UNTER 10 000 EINWOHNERN						GEMEINDEN MIT 200 000 BIS UNTER 500 000 EINWOHNERN							
A	93	73	10	10	10	.	A	107	94	8	5	5	.
B	515	85	125	305	305	.	B	246	144	86	16	16	.
C	10633	5807	2054	2772	2772	.	C	41766	36746	4742	278	278	.
D	20,65	68,39	16,48	9,08	9,08	.	D	169,45	255,08	54,99	17,16	17,16	.
E	3,51	3,51	7,00	3,51	3,51	.	E	5,00	42,37	21,00	5,00	5,00	.
F	140,00	140,00	50,00	72,00	72,00	.	F
GEMEINDEN MIT 10 000 BIS UNTER 20 000 EINWOHNERN						GEMEINDEN MIT 500 000 EINWOHNERN UND MEHR							
A	61	52	3	6	6	.	A
B	82	56	4	21	21	.	B
C	3866	3370	.	394	394	.	C
D	47,31	59,99	.	18,55	18,55	.	D
E	4,84	4,84	.	10,00	10,00	.	E
F	210,93	210,93	.	25,00	25,00	.	F
GEMEINDEN MIT 20 000 BIS UNTER 50 000 EINWOHNERN						INSGESAMT							
A	271	226	18	27	25	2	A	1487	1173	195	119	115	4
B	674	456	43	175	174	1	B	3797	1933	889	976	973	3
C	30258	23268	1887	5103	5094	.	C	165306	124042	19944	21320	21294	.
D	44,92	51,05	43,76	29,22	29,25	.	D	43,53	64,19	22,45	21,84	21,88	.
E	2,67	4,60	11,53	2,67	2,67	.	E	2,50	3,18	2,50	2,67	2,67	.
F	421,94	421,94	140,00	109,84	109,84	.	F	1426,02	1426,02	155,00	497,89	497,89	.

1 KAUFWERTE FUER BAULAND 3.VJ.1994 NACH BAULANDARTEN, LAENDERN UND GEMEINDEGROSSENKLASSEN

BAU- LAND- ARTEN INS- GESAMT	BAU- REIFES LAND	ROH- BAU- LAND	SONST. BAULAND ZUSAMMEN	INDU- STRIE- LAND	LAND FUER VER- KEHRS- ZWECKE	FREI- FLAE- CHEN	BAU- LAND- ARTEN INS- GESAMT	BAU- REIFES LAND	ROH- BAU- LAND	SONST. BAULAND ZUSAMMEN	INDU- STRIE- LAND	LAND FUER VER- KEHRS- ZWECKE	FREI- FLAE- CHEN
SCHLESWIG-HOLSTEIN													
GEMEINDEN UNTER 2 000 EINWOHNERN						GEMEINDEN MIT 50 000 BIS UNTER 100 000 EINWOHNERN							
A 653	479	149	25	5	20	A 43	36	6	1	1	.	.	.
B 1000	564	404	32	10	23	B 37	33	4	0	0	.	.	.
C 46875	39060	7448	367	238	129	C 5053	4746	276
D 46,88	69,31	18,43	11,39	25,00	5,69	D 138,32	145,52	73,38
E 0,50	8,30	2,00	0,50	25,00	0,50	E 9,00	63,00	9,00
F 550,00	550,00	180,77	35,00	25,00	35,00	F 475,00	475,00	195,12
GEMEINDEN MIT 2 000 BIS UNTER 5 000 EINWOHNERN						GEMEINDEN MIT 100 000 BIS UNTER 200 000 EINWOHNERN							
A 262	218	38	6	4	2	A
B 505	217	275	13	11	2	B
C 26310	22209	3704	397	.	.	C
D 52,13	102,11	13,49	31,59	.	.	D
E 3,09	11,29	3,09	17,78	.	.	E
F 500,00	500,00	350,00	100,00	.	.	F
GEMEINDEN MIT 5 000 BIS UNTER 10 000 EINWOHNERN						GEMEINDEN MIT 200 000 BIS UNTER 500 000 EINWOHNERN							
A 182	137	35	10	7	3	A 40	37	1	2	2	.	.	.
B 309	133	149	26	17	9	B 61	57	1	3	3	.	.	.
C 32077	24838	5464	1775	594	.	C 13975	13377
D 103,97	186,14	36,66	68,14	35,01	.	D 229,68	234,94
E 8,40	16,25	8,40	10,00	10,00	.	E 60,00	100,00
F 973,24	973,24	140,00	135,90	98,00	.	F 2844,95	2844,95
GEMEINDEN MIT 10 000 BIS UNTER 20 000 EINWOHNERN						GEMEINDEN MIT 500 000 EINWOHNERN UND MEHR							
A 110	89	14	7	6	.	1 A
B 138	85	23	30	20	.	10 B
C 16358	14073	1715	570	420	.	C
D 118,75	164,98	74,83	19,32	21,53	.	D
E 7,00	21,08	25,00	7,00	7,00	.	E
F 641,94	641,94	241,81	40,00	40,00	.	F
GEMEINDEN MIT 20 000 BIS UNTER 50 000 EINWOHNERN						INSGESAMT							
A 65	40	6	19	14	5	A 1355	1036	249	70	39	30	1	.
B 150	61	34	55	45	10	B 2198	1151	890	158	105	44	10	.
C 23690	17630	2158	3902	3768	135	C 164338	135933	20908	7497	5752	1595	.	.
D 157,72	288,02	62,63	71,56	84,52	13,52	D 74,75	118,15	23,50	47,41	55,01	36,61	.	.
E 2,50	28,77	20,00	2,50	24,90	2,50	E 0,50	8,30	2,00	0,50	7,00	0,50	.	.
F 738,61	738,61	150,00	177,00	177,00	20,00	F 2844,95	2844,95	350,00	350,00	350,00	135,90	.	.

THUERINGEN

GEMEINDEN UNTER 2 000 EINWOHNERN						GEMEINDEN MIT 50 000 BIS UNTER 100 000 EINWOHNERN							
A 1185	624	433	128	84	41	3 A 71	44	22	5	4	1	.	.
B 2619	522	1503	595	546	33	15 B 190	48	116	26	26	0	.	.
C 65742	30417	25308	10017	9789	181	C 12022	5440	5350	1232
D 25,10	58,30	16,84	16,83	17,92	5,41	D 63,18	112,44	46,31	46,71
E 0,24	2,50	1,00	0,24	4,81	0,24	E 8,45	12,17	8,45	29,44
F 170,26	170,26	98,00	70,00	70,00	30,52	F 900,00	900,00	149,83	56,00
GEMEINDEN MIT 2 000 BIS UNTER 5 000 EINWOHNERN						GEMEINDEN MIT 100 000 BIS UNTER 200 000 EINWOHNERN							
A 472	241	172	59	46	12	1 A 49	28	11	10	7	3	.	.
B 1297	201	651	445	416	26	3 B 131	53	40	38	22	16	.	.
C 37599	12293	9631	15675	15477	166	C 15451	10997	1848	2607	2229	.	.	.
D 28,99	61,15	14,79	35,26	37,23	6,44	D 117,97	208,72	46,18	68,09	99,62	.	.	.
E 1,00	1,12	1,00	2,00	6,00	2,00	E 6,53	11,65	21,35	6,53	32,90	.	.	.
F 181,71	181,71	90,24	50,98	50,98	50,00	F
GEMEINDEN MIT 5 000 BIS UNTER 10 000 EINWOHNERN						GEMEINDEN MIT 200 000 BIS UNTER 500 000 EINWOHNERN							
A 177	86	62	29	24	5	A 134	53	47	34	20	14	.	.
B 790	120	434	236	230	6	B 721	117	496	109	88	20	.	.
C 17320	5284	5552	6484	6419	65	C 36941	14052	14113	8776	8542	235	.	.
D 21,93	44,18	12,78	27,48	27,93	10,63	D 51,22	119,92	28,48	80,87	96,73	11,60	.	.
E 2,00	2,01	5,00	2,00	8,00	2,00	E
F 137,27	137,27	80,00	132,00	132,00	25,00	F
GEMEINDEN MIT 10 000 BIS UNTER 20 000 EINWOHNERN						GEMEINDEN MIT 500 000 EINWOHNERN UND MEHR							
A 105	56	32	17	9	8	A
B 404	52	293	59	43	16	B
C 8034	3391	3493	1150	961	189	C
D 19,89	65,07	11,91	19,61	22,28	12,20	D
E 0,16	2,00	4,00	0,16	12,52	0,16	E
F 260,16	260,16	70,00	90,00	90,00	70,00	F
GEMEINDEN MIT 20 000 BIS UNTER 50 000 EINWOHNERN						INSGESAMT							
A 255	116	92	47	40	7	A 2448	1248	871	329	234	91	4	.
B 835	125	539	171	160	10	B 6988	1238	4072	1678	1532	127	18	.
C 39950	16552	12692	10705	10587	118	C 233060	98426	77987	56647	55226	1341	.	.
D 47,82	132,21	23,53	62,66	65,98	11,40	D 33,35	79,51	19,15	33,75	36,04	10,52	.	.
E 0,87	3,00	0,87	3,50	15,00	3,50	E 0,16	1,12	0,87	0,16	4,81	0,16	.	.
F 407,49	407,49	289,65	278,85	278,85	33,00	F 1428,57	1428,57	289,65	430,00	430,00	90,89	.	.

1 KAUFWERTE FUER BAULAND 3.VJ.1994 NACH BAULANDARTEN, LAENDERN UND GEMEINDEGROESSENKLASSEN

BAU- LAND- ARTEN INS- GESAMT	BAU- REIFES LAND	ROH- BAU- LAND	SONST. BAULAND ZUSAMMEN	INDU- STRIE- LAND	LAND FUER VER- KEHRS- ZWECKE	FREI- FLAE- CHEN	BAU- LAND- ARTEN INS- GESAMT	BAU- REIFES LAND	ROH- BAU- LAND	SONST. BAULAND ZUSAMMEN	INDU- STRIE- LAND	LAND FUER VER- KEHRS- ZWECKE	FREI- FLAE- CHEN
STADTSTAATEN													
BERLIN-WEST							KREISFREIE STADT BREMERHAVEN						
A	15	A
B	17	11	B	66	61
C	35314	23648	C	3914	3654
D	2056,58	2179,30	D	59,03	59,45
E	E
F	F
BERLIN-OST							LAND BREMEN						
A	37	37	A	56
B	35	35	B	73	68
C	37497	37497	C	5025	4765
D	1059,24	1059,24	D	68,79	69,86
E	E
F	F
KREISFREIE STADT BREMEN							HAMBURG						
A	A
B	B
C	C
D	D
E	E
F	F

1 KAUFWERTE FUER BAULAND 3.VJ.1994 NACH BAULANDARTEN, LAENDERN UND GEMEINDEGROESSENKLASSEN

BAU- LAND- ARTEN INS- GESAMT	BAU- REIFES LAND	ROH- BAU- LAND	SONST. BAULAND ZUSAMMEN	INDU- STRIE- LAND	LAND FUER VER- KEHRS- ZWECKE	FREI- FLAE- CHEN	BAU- LAND- ARTEN INS- GESAMT	BAU- REIFES LAND	ROH- BAU- LAND	SONST. BAULAND ZUSAMMEN	INDU- STRIE- LAND	LAND FUER VER- KEHRS- ZWECKE	FREI- FLAE- CHEN
FRUEHERES BUNDESGBIET													
GEMEINDEN UNTER 2 000 EINWOHNERN							GEMEINDEN MIT 50 000 BIS UNTER 100 000 EINWOHNERN						
A 4139	3273	587	279	62	186	31	A 1191	1067	57	67	44	22	1
B 5159	3146	1526	487	231	206	49	B 1292	902	149	241	218	22	1
C 233003	190666	34879	7459	5817	1255	387	C 196254	171288	12651	12315	11685	538	.
D 45,16	60,60	22,86	15,31	25,16	6,08	7,82	D 151,92	189,87	85,05	51,11	53,50	24,67	.
E 0,50	2,84	1,33	0,50	3,00	0,50	1,00	E 5,05	10,00	9,00	5,05	15,00	5,05	.
F 761,90	761,90	590,00	259,88	144,93	259,88	65,00	F 2420,86	2420,86	450,00	300,00	300,00	105,00	.
GEMEINDEN MIT 2 000 BIS UNTER 5 000 EINWOHNERN							GEMEINDEN MIT 100 000 BIS UNTER 200 000 EINWOHNERN						
A 3589	2857	478	254	138	91	25	A 536	450	51	35	30	2	3
B 4888	2673	1501	714	561	112	41	B 699	404	110	186	137	0	48
C 358391	287783	48818	21790	19470	1298	1021	C 142329	110903	8755	22670	22165	.	.
D 73,32	107,67	32,52	30,51	34,70	11,57	24,97	D 203,54	274,69	79,62	122,17	161,43	.	.
E 0,95	2,94	0,95	1,00	4,00	1,00	1,25	E 2,96	2,96	15,00	3,34	35,00	.	.
F 1032,03	1032,03	500,00	219,97	219,97	115,00	125,00	F 2072,46	2072,46	370,03	550,00	550,00	.	.
GEMEINDEN MIT 5 000 BIS UNTER 10 000 EINWOHNERN							GEMEINDEN MIT 200 000 BIS UNTER 500 000 EINWOHNERN						
A 3572	2963	387	222	146	67	9	A 201	188	3	10	9	1	.
B 4837	2799	1234	804	661	135	8	B 234	197	10	27	26	1	.
C 419112	346031	46105	26976	23841	2078	1057	C 65588	60978	.	3188	3010	.	.
D 86,65	123,62	37,36	33,56	36,08	15,44	126,00	D 280,71	308,80	.	120,25	115,95	.	.
E 0,50	2,70	3,00	0,50	3,00	0,50	10,08	E 30,00	30,00	.	60,00	60,00	.	.
F 1445,47	1445,47	675,07	656,38	200,00	290,00	656,38	F
GEMEINDEN MIT 10 000 BIS UNTER 20 000 EINWOHNERN							GEMEINDEN MIT 500 000 EINWOHNERN UND MEHR						
A 4153	3640	282	231	153	69	9	A 202	163	16	23	10	13	.
B 5281	3462	1028	791	718	50	23	B 359	155	123	81	37	44	.
C 523852	428265	58566	37022	35641	919	463	C 143503	104851	20057	18595	15232	3362	.
D 99,19	123,70	57,00	46,78	49,63	18,23	20,09	D 399,33	674,41	162,92	230,19	416,30	76,09	.
E 1,00	1,00	5,00	1,50	5,00	1,50	9,00	E 6,00	34,54	100,00	6,00	56,26	6,00	.
F 1372,61	1372,61	934,45	366,95	366,95	187,42	120,00	F
GEMEINDEN MIT 20 000 BIS UNTER 50 000 EINWOHNERN							INSGESAMT						
A 3778	3342	189	247	192	49	6	A 21361	17943	2050	1368	784	500	84
B 5033	3294	565	1174	1097	61	15	B 27782	17033	6245	4504	3687	632	186
C 591233	483998	46932	60302	57230	2005	1067	C 2673265	2184763	278185	210318	194091	11678	4549
D 117,48	146,94	83,10	51,36	52,15	32,73	69,30	D 96,22	128,26	44,55	46,69	52,65	18,48	24,49
E 1,00	5,00	3,00	1,00	10,00	1,00	15,00	E 0,50	1,00	0,95	0,50	3,00	0,50	1,00
F 2810,76	2810,76	750,00	739,76	739,76	195,10	329,67	F 9424,08	9424,08	934,45	1845,89	1845,89	320,00	656,38
NEUE LAENDER UND BERLIN-OST													
GEMEINDEN UNTER 2 000 EINWOHNERN							GEMEINDEN MIT 50 000 BIS UNTER 100 000 EINWOHNERN						
A 3657	2252	1203	202	139	57	6	A 286	215	53	18	16	2	.
B 9410	3381	4979	1049	884	122	42	B 596	299	241	57	44	13	.
C 324633	223561	81980	19092	18532	460	100	C 32805	20925	8281	3599	3522	.	.
D 34,50	66,12	16,46	18,20	20,96	3,76	2,36	D 55,00	70,09	34,30	63,66	80,48	.	.
E 0,24	1,00	0,25	0,24	1,34	0,24	1,50	E 1,55	4,55	2,00	1,55	1,55	.	.
F 1275,31	1275,31	200,00	497,89	497,89	30,52	11,94	F	.	149,83
GEMEINDEN MIT 2 000 BIS UNTER 5 000 EINWOHNERN							GEMEINDEN MIT 100 000 BIS UNTER 200 000 EINWOHNERN						
A 1086	636	345	105	73	30	2	A 131	74	46	11	7	4	.
B 3203	1099	1375	730	647	78	4	B 616	134	441	40	22	18	.
C 111556	62992	26974	21590	21147	400	.	C 51770	27023	22136	2610	2229	.	.
D 34,82	57,32	19,62	29,59	32,67	5,13	.	D 84,09	201,64	50,16	64,74	99,62	.	.
E 0,49	0,70	0,71	0,49	3,00	0,49	.	E 1,80	11,65	1,80	1,80	32,90	.	.
F 788,00	788,00	250,00	230,00	230,00	50,00	.	F
GEMEINDEN MIT 5 000 BIS UNTER 10 000 EINWOHNERN							GEMEINDEN MIT 200 000 BIS UNTER 500 000 EINWOHNERN						
A 537	363	132	42	37	5	.	A 261	151	71	39	25	14	.
B 1921	503	874	544	538	6	.	B 1063	267	671	125	104	20	.
C 56683	32364	14757	9561	9496	65	.	C 88536	52981	26501	9054	8820	235	.
D 29,50	64,34	16,88	17,56	17,64	10,63	.	D 83,31	198,63	39,48	72,60	84,40	11,60	.
E 0,60	1,88	0,60	2,00	3,51	2,00	.	E 5,00	22,31	15,00	5,00	5,00	7,00	.
F 1725,83	1725,83	350,00	348,12	348,12	25,00	.	F
GEMEINDEN MIT 10 000 BIS UNTER 20 000 EINWOHNERN							GEMEINDEN MIT 500 000 EINWOHNERN UND MEHR						
A 419	277	109	33	20	13	.	A 37	37
B 1552	1007	447	98	80	18	.	B 35	35
C 114182	97203	15010	1969	1677	292	.	C 37497	37497
D 73,58	96,55	33,59	20,06	20,85	16,44	.	D 1059,24	1059,24
E 0,16	0,56	0,50	0,16	10,00	0,16	.	E 4,00	4,00
F 600,00	600,00	363,00	90,00	90,00	86,69	.	F
GEMEINDEN MIT 20 000 BIS UNTER 50 000 EINWOHNERN							INSGESAMT						
A 680	456	145	79	70	9	.	A 7094	4461	2104	529	387	134	8
B 2021	773	654	594	583	11	.	B 20418	7497	9684	3237	2904	286	47
C 90659	52377	19019	19263	19135	128	.	C 908321	606923	214658	86739	84557	2038	144
D 44,86	67,78	29,06	32,43	32,82	11,69	.	D 44,49	80,95	22,17	26,80	29,12	7,13	3,08
E 0,87	1,00	0,87	2,67	2,67	3,50	.	E 0,16	0,56	0,25	0,16	1,34	0,16	1,50
F 421,94	421,94	289,65	278,85	278,85	33,00	.	F 7156,74	7156,74	596,63	1838,86	1838,86	90,89	11,94

2 KAUFWERTE FUER BAULAND 3.VJ.1994 NACH BAULANDARTEN, LAENDERN UND BAUGEBIETEN

BAU- LAND- ARTEN INS- GESAMT	BAU- REIFES LAND	ROH- BAU- LAND	SONST. BAULAND ZUSAMMEN	INDU- STRIE- LAND	LAND FUER VER- KEHRS- ZWECKE	FREI- FLAE- CHEN	BAU- LAND- ARTEN INS- GESAMT	BAU- REIFES LAND	ROH- BAU- LAND	SONST. BAULAND ZUSAMMEN	INDU- STRIE- LAND	LAND FUER VER- KEHRS- ZWECKE	FREI- FLAE- CHEN	
DEUTSCHLAND														
GESCHAFTSGEBIET							WOHNGBEIT INSGESAMT							
A 150	137	9	4	1	3		A 17938	15873	1871	194	10	161	23	
B 618	474	138	6	4	2		B 21394	15156	5967	270	33	192	45	
C 79351	77189	1856	.	.	.		C 2199095	1911511	273230	14354	6003	6850	1501	
D 128,45	162,81	13,47	.	.	.		D 102,79	126,12	45,79	53,08	182,80	35,64	33,06	
E 6,50	6,50	10,00	.	.	.		E 0,50	0,56	0,50	0,50	8,95	0,50	2,50	
F 5750,00	5750,00	270,00	.	.	.		F 9424,08	9424,08	934,45	1838,86	1838,86	320,00	125,00	
GESCHAFTSGEBIET MIT WOHNGBEIT GEMISCHT							INDUSTRIEGEBIET							
A 1028	837	151	40	14	23	3 A	1881	293	450	1138	1099	33	6	
B 1763	1209	498	56	28	20	8 B	11437	1343	3696	6397	6257	58	82	
C 241937	210349	28288	3300	1574	441	.	C 391204	72182	56051	262970	261032	1342	596	
D 137,26	174,01	56,81	59,08	56,14	22,45	.	D 34,21	53,73	15,17	41,11	41,72	23,11	7,29	
E 1,00	3,09	1,00	1,50	10,00	1,50	.	E 0,16	5,90	0,95	0,16	1,61	0,16	2,00	
F 7700,00	7700,00	596,63	656,38	132,00	290,00	.	F 5363,32	5363,32	270,00	1845,89	1845,89	115,47	20,00	
WOHNGBEIT IN GESCHLOSSENER BAUWEISE							DORFGEBIET							
A 1669	1569	96	4	2	1	1 A	7458	5264	1673	521	47	414	60	
B 1961	1587	367	7	5	1	1 B	12989	6349	5629	1012	268	646	97	
C 302284	281867	17802	C 670001	520455	133419	16127	9996	4820	1311	
D 154,16	177,57	48,57	D 51,58	81,98	23,70	15,94	37,27	7,46	13,50	
E 0,56	0,56	1,52	E 0,24	0,70	0,25	0,24	1,34	0,24	1,00	
F 9424,08	9424,08	363,00	F 1725,83	1725,83	570,00	329,67	230,00	150,00	329,67	
WOHNGBEIT IN OFFENER BAUWEISE							INSGESAMT							
A 16269	14304	1775	190	8	160	22 A	28455	22404	4154	1897	1171	634	92	
B 19433	13568	5601	264	28	191	45 B	48200	24531	15928	7741	6591	918	232	
C 1896810	1629644	255427	11739	3563	6767	1409 C	3581586	2791686	492843	297057	278648	13717	4692	
D 97,61	120,11	45,61	44,54	129,42	35,36	31,54 D	74,31	113,80	30,94	38,38	42,28	14,94	20,19	
E 0,50	1,00	0,50	0,50	8,95	0,50	2,50 E	0,16	0,56	0,25	0,16	1,34	0,16	1,00	
F 2810,76	2810,76	934,45	411,15	411,15	320,00	120,00 F	9424,08	9424,08	934,45	1845,89	1845,89	320,00	656,38	
BADEN-WUERTTEMBERG														
GESCHAFTSGEBIET							WOHNGBEIT INSGESAMT							
A 11	10	.	1	.	1	. A	1657	1399	235	23	.	18	5	
B 28	27	.	1	.	1	. B	1544	1086	394	64	.	58	7	
C 10112	10012 C	316838	271047	41905	3886	.	3526	361	
D 363,70	367,14 D	205,16	249,62	106,34	60,35	.	60,91	55,35	
E 90,00	90,00 E	6,00	14,69	11,00	6,00	.	6,00	18,00	
F 2028,40	2028,40 F	9424,08	9424,08	934,45	275,00	.	275,00	125,00	
GESCHAFTSGEBIET MIT WOHNGBEIT GEMISCHT							INDUSTRIEGEBIET							
A 45	44	.	1	.	1	. A	133	30	23	80	80	.	.	
B 67	67	.	0	.	0	. B	459	116	75	268	268	.	.	
C 27197	27063 C	33303	11039	1880	20384	20384	.	.	
D 404,24	405,03 D	72,51	95,38	25,04	75,93	75,93	.	.	
E 63,62	63,62 E	7,92	30,00	7,92	10,70	10,70	.	.	
F 2420,86	2420,86 F	824,74	824,74	100,00	410,17	410,17	.	.	
WOHNGBEIT IN GESCHLOSSENER BAUWEISE							DORFGEBIET							
A 240	237	2	1	.	.	1 A	587	458	103	26	11	4	11	
B 162	158	3	1	.	.	1 B	616	353	236	26	16	3	7	
C 56845	56112 C	84990	70548	13185	1257	734	.	477	
D 351,66	354,62 D	138,00	199,60	55,76	48,41	45,05	.	67,55	
E 30,28	30,28 E	10,00	12,00	10,00	10,08	25,00	.	10,08	
F 9424,08	9424,08 F	917,16	917,16	450,00	220,57	130,00	.	220,57	
WOHNGBEIT IN OFFENER BAUWEISE							INSGESAMT							
A 1417	1162	233	22	.	18	4 A	2433	1941	361	131	91	24	16	
B 1383	928	391	64	.	58	6 B	2715	1649	706	360	285	61	14	
C 259992	214935	41264	3794	.	3526	. C	472439	389709	56969	25760	21118	3805	837	
D 188,04	231,71	105,43	59,60	.	60,91	. D	174,04	236,31	80,74	71,60	74,16	61,88	61,69	
E 6,00	14,69	11,00	6,00	.	6,00	. E	6,00	12,00	7,92	6,00	10,70	6,00	10,08	
F 2145,45	2145,45	934,45	275,00	.	275,00	. F	9424,08	9424,08	934,45	410,17	410,17	290,00	220,57	
BAYERN														
GESCHAFTSGEBIET							WOHNGBEIT INSGESAMT							
A A	1323	1088	224	11	.	11	.	
B B	1696	1090	592	14	.	14	.	
C C	307966	255484	51950	533	.	533	.	
D D	181,62	234,41	87,78	38,13	.	38,13	.	
E E	4,13	10,56	16,00	4,13	.	4,13	.	
F F	2486,91	2486,91	722,87	320,00	.	320,00	.	
GESCHAFTSGEBIET MIT WOHNGBEIT GEMISCHT							INDUSTRIEGEBIET							
A 14	14 A	61	1	5	55	55	.	.	
B 25	25 B	277	2	31	243	243	.	.	
C 8925	8925 C	32940	.	1548	30861	30861	.	.	
D 360,57	360,57 D	119,12	.	49,61	126,83	126,83	.	.	
E 120,00	120,00 E	10,00	.	10,00	15,63	15,63	.	.	
F 1949,02	1949,02 F	550,00	.	150,00	550,00	550,00	.	.	
WOHNGBEIT IN GESCHLOSSENER BAUWEISE							DORFGEBIET							
A 126	126 A	802	629	161	12	12	.	.	
B 129	129 B	933	567	296	70	70	.	.	
C 33057	33057 C	113028	88460	19873	4696	4696	.	.	
D 256,27	256,27 D	121,18	156,04	67,10	67,43	67,43	.	.	
E 20,00	20,00 E	7,00	17,00	7,00	37,71	37,71	.	.	
F 2486,91	2486,91 F	1000,00	1000,00	570,00	212,00	212,00	.	.	
WOHNGBEIT IN OFFENER BAUWEISE							INSGESAMT							
A 1197	962	224	11	.	11	. A	2200	1732	390	78	67	11	.	
B 1567	961	592	14	.	14	. B	2930	1684	919	327	313	14	.	
C 274909	222426	51950	533	.	533	. C	462859	353398	73371	36090	35557	533	.	
D 175,47	231,48	87,78	38,13	.	38,13	. D	157,99	209,91	79,82	110,39	113,61	38,13	.	
E 4,13	10,56	16,00	4,13	.	4,13	. E	4,13	10,56	7,00	4,13	15,63	4,13	.	
F 1445,47	1445,47	722,87	320,00	.	320,00	. F	2486,91	2486,91	722,87	550,00	550,00	320,00	.	

2 KAUFWERTE FUER BAULAND 3.VJ.1994 NACH BAULANDARTEN, LAENDERN UND BAUGEBIETEN

BAU- LAND- ARTEN INS- GESAMT	BAU- REIFES LAND	ROH- BAU- LAND	SONST. BAULAND ZUSAMMEN	INDU- STRIE- LAND	LAND FUER VER- KEHRS- ZWECKE	FREI- FLAE- CHEN	BAU- LAND- ARTEN INS- GESAMT	BAU- REIFES LAND	ROH- BAU- LAND	SONST. BAULAND ZUSAMMEN	INDU- STRIE- LAND	LAND FUER VER- KEHRS- ZWECKE	FREI- FLAE- CHEN
BERLIN-WEST													
GESCHAFTSGEBIET						WOHNGBIET INSGESAMT							
A	A
B	B	5	5
C	C	4589	4589
D	D	865,52	865,52
E	E
F	F
GESCHAFTSGEBIET MIT WOHNGBIET GEMISCHT						INDUSTRIEGEBIET							
A	A
B	B
C	C
D	D
E	E
F	F
WOHNGBIET IN GESCHLOSSENER BAUWEISE						DORFGEBIET							
A	A
B	B
C	C
D	D
E	E
F	F
WOHNGBIET IN OFFENER BAUWEISE						INSGESAMT							
A	A	15
B	B	17	11	.	6	6	.	.
C	C	35314	23648
D	D	2056,58	2179,30
E	E
F	F
BERLIN-OST													
GESCHAFTSGEBIET						WOHNGBIET INSGESAMT							
A	A
B	B	28	28
C	C	17154	17154
D	D	608,49	608,49
E	E
F	F
GESCHAFTSGEBIET MIT WOHNGBIET GEMISCHT						INDUSTRIEGEBIET							
A	A
B	6	6	.	.	.	B
C	13226	13226	.	.	.	C
D	2306,96	2306,96	.	.	.	D
E	E
F	F
WOHNGBIET IN GESCHLOSSENER BAUWEISE						DORFGEBIET							
A	A
B	19	19	.	.	.	B
C	13894	13894	.	.	.	C
D	728,35	728,35	.	.	.	D
E	E
F	F
WOHNGBIET IN OFFENER BAUWEISE						INSGESAMT							
A	A	37	37
B	9	9	.	.	.	B	35	35
C	3261	3261	.	.	.	C	37497	37497
D	357,67	357,67	.	.	.	D	1059,24	1059,24
E	E
F	F
BRANDENBURG													
GESCHAFTSGEBIET						WOHNGBIET INSGESAMT							
A	13	10	2	1	1	A	529	396	129	4	.	4	.
B	137	21	112	4	4	B	1894	1202	687	4	.	4	.
C	5706	4294	.	.	.	C	117609	95259	22241
D	41,67	205,90	.	.	.	D	62,11	79,24	32,37
E	10,00	37,00	.	.	.	E	0,50	1,00	0,50
F	520,00	520,00	.	.	.	F	600,00	600,00	363,00
GESCHAFTSGEBIET MIT WOHNGBIET GEMISCHT						INDUSTRIEGEBIET							
A	90	73	16	1	1	A	29	8	5	16	13	2	1
B	273	222	51	0	0	B	492	62	68	363	324	14	25
C	21463	18162	3297	.	.	C	11259	6115	860	4284	4223	.	.
D	78,52	81,88	64,51	.	.	D	22,87	99,22	12,71	11,80	13,05	.	.
E	4,39	10,00	4,39	.	.	E	0,83	6,17	1,86	0,83	1,61	.	.
F	450,00	450,00	100,00	.	.	F	811,11	811,11	36,67	39,00	39,00	.	.
WOHNGBIET IN GESCHLOSSENER BAUWEISE						DORFGEBIET							
A	186	167	19	.	.	A	714	537	164	13	3	8	2
B	442	285	157	.	.	B	2097	1085	967	46	25	18	2
C	37098	27696	9402	.	.	C	117590	101855	15596	139	.	79	.
D	83,90	97,02	60,00	.	.	D	56,07	93,91	16,13	3,04	.	4,37	.
E	1,52	2,00	1,52	.	.	E	0,50	1,00	0,50	1,34	.	1,50	.
F	600,00	600,00	363,00	.	.	F	1725,83	1725,83	350,00	25,00	.	8,00	.
WOHNGBIET IN OFFENER BAUWEISE						INSGESAMT							
A	343	229	110	4	4	A	1375	1024	316	35	17	15	3
B	1451	917	530	4	4	B	4893	2591	1885	418	353	37	27
C	80511	67562	12839	.	.	C	273628	225684	43363	4580	4321	206	.
D	55,47	73,70	24,20	.	.	D	55,92	87,10	23,01	10,97	12,23	5,53	.
E	0,50	1,00	0,50	.	.	E	0,50	1,00	0,50	0,83	1,34	0,83	.
F	370,11	370,11	318,40	.	.	F	1725,83	1725,83	363,00	86,69	39,00	86,69	.

2 KAUFWERTE FUER BAULAND 3.VJ.1994 NACH BAULANDARTEN, LAENDERN UND BAUGEBIETEN

BAU- LAND- ARTEN INS- GESAMT	BAU- REIFES LAND	ROH- BAU- LAND	SONST. BAULAND ZUSAMMEN	INDU- STRIE- LAND	LAND FUER VER- KEHRS- ZWECKE	FREI- FLAE- CHEN	BAU- LAND- ARTEN INS- GESAMT	BAU- REIFES LAND	ROH- BAU- LAND	SONST. BAULAND ZUSAMMEN	INDU- STRIE- LAND	LAND FUER VER- KEHRS- ZWECKE	FREI- FLAE- CHEN
BREMEN													
GESCHAFTSGEBIET						WOHNGBIET INSGESAMT							
A	A
B	B	68	68
C	C	4648	4639
D	D	68,62	68,60
E	E
F	F
GESCHAFTSGEBIET MIT WOHNGBIET GEMISCHT						INDUSTRIEGEBIET							
A	A
B	B
C	C
D	D
E	E
F	F
WOHNGBIET IN GESCHLOSSENER BAUWEISE						DORFGEBIET							
A	A
B	B
C	C
D	D
E	E
F	F
WOHNGBIET IN OFFENER BAUWEISE						INSGESAMT							
A	A	56
B	66	66	.	.	.	B	73	68
C	4148	4139	.	.	.	C	5025	4765
D	62,46	62,43	.	.	.	D	68,79	69,86
E	E
F	F
HAMBURG													
GESCHAFTSGEBIET						WOHNGBIET INSGESAMT							
A	A
B	B
C	C
D	D
E	E
F	F
GESCHAFTSGEBIET MIT WOHNGBIET GEMISCHT						INDUSTRIEGEBIET							
A	A
B	B
C	C
D	D
E	E
F	F
WOHNGBIET IN GESCHLOSSENER BAUWEISE						DORFGEBIET							
A	A
B	B
C	C
D	D
E	E
F	F
WOHNGBIET IN OFFENER BAUWEISE						INSGESAMT							
A	A
B	B
C	C
D	D
E	E
F	F
HESSEN													
GESCHAFTSGEBIET						WOHNGBIET INSGESAMT							
A	2	2	.	.	.	A	439	362	77
B	5	5	.	.	.	B	419	326	93
C	C	63269	59655	3614
D	D	150,97	182,96	38,85
E	E	5,00	5,00	7,33
F	F	1694,92	1694,92	304,88
GESCHAFTSGEBIET MIT WOHNGBIET GEMISCHT						INDUSTRIEGEBIET							
A	3	3	.	.	.	A	19	.	19
B	4	4	.	.	.	B	74	.	74
C	C	9336	.	9336	9336	.	.	.
D	D	126,71	.	126,71	126,71	.	.	.
E	E	3,90	.	3,90	3,90	.	.	.
F	F	739,76	.	739,76	739,76	.	.	.
WOHNGBIET IN GESCHLOSSENER BAUWEISE						DORFGEBIET							
A	45	42	3	.	.	A	284	223	58	3	.	2	1
B	38	35	3	.	.	B	325	199	126	1	.	1	1
C	8969	8846	.	.	.	C	19349	15632	3529
D	235,48	251,07	.	.	.	D	59,45	78,74	28,08
E	20,00	30,33	.	.	.	E	2,00	2,00	5,00
F	1468,94	1468,94	.	.	.	F	850,00	850,00	150,00
WOHNGBIET IN OFFENER BAUWEISE						INSGESAMT							
A	394	320	74	.	.	A	747	590	135	22	19	2	1
B	381	291	90	.	.	B	827	534	219	75	74	1	1
C	54300	50809	3491	.	.	C	93718	77052	7144	9522	9336	.	.
D	142,52	174,71	38,72	.	.	D	113,28	144,38	32,66	127,12	126,71	.	.
E	5,00	5,00	7,33	.	.	E	2,00	2,00	5,00	3,90	3,90	.	.
F	1694,92	1694,92	304,88	.	.	F	1694,92	1694,92	304,88	739,76	739,76	.	.

2 KAUFWERTE FUER BAULAND 3.VJ.1994 NACH BAULANDARTEN, LAENDERN UND BAUGEBIETEN

BAU- LAND- ARTEN INS- GESAMT	BAU- REIFES LAND	ROH- BAU- LAND	SONST. BAULAND ZUSAMMEN	INDU- STRIE- LAND	LAND FUER VER- KEHRS- ZWECKE	FREI- FLAE- CHEN	BAU- LAND- ARTEN INS- GESAMT	BAU- REIFES LAND	ROH- BAU- LAND	SONST. BAULAND ZUSAMMEN	INDU- STRIE- LAND	LAND FUER VER- KEHRS- ZWECKE	FREI- FLAE- CHEN
MECKLENBURG-VORPOMMERN													
GESCHAFTSGEBIET							WOHNGBIET INSGESAMT						
A	7	3	4	.	.	A	131	91	40
B	26	2	24	.	.	B	221	131	90
C	409	C	13036	8706	4330
D	15,59	D	58,86	66,24	48,09
E	10,00	E	0,56	0,56	0,63
F	50,00	F	250,00	250,00	176,30
GESCHAFTSGEBIET MIT WOHNGBIET GEMISCHT							INDUSTRIEGEBIET						
A	69	36	33	.	.	A	2	1	1	1	.	.	.
B	285	76	210	.	.	B	44	25	19	19	.	.	.
C	30609	13557	17052	.	.	C
D	107,25	178,98	81,34	.	.	D
E	7,40	25,00	7,40	.	.	E
F	1238,39	1238,39	596,63	.	.	F
WOHNGBIET IN GESCHLOSSENER BAUWEISE							DORFGEBIET						
A	80	69	11	.	.	A	903	495	408
B	119	84	36	.	.	B	2183	624	1559
C	6724	5694	1030	.	.	C	84581	52087	32494
D	56,31	68,05	28,82	.	.	D	38,75	83,49	20,85
E	0,56	0,56	20,00	.	.	E	0,25	0,70	0,25
F	250,00	250,00	95,00	.	.	F	1275,31	1275,31	200,00
WOHNGBIET IN OFFENER BAUWEISE							INSGESAMT						
A	51	22	29	.	.	A	1112	626	485	1	1	.	.
B	102	48	54	.	.	B	2760	858	1882	19	19	.	.
C	6312	3012	3301	.	.	C	128929	74682	54203
D	61,84	63,06	60,76	.	.	D	46,71	87,01	28,79
E	0,63	14,00	0,63	.	.	E	0,25	0,56	0,25
F	176,30	160,00	176,30	.	.	F	1275,31	1275,31	596,63
NIEDERSACHSEN													
GESCHAFTSGEBIET							WOHNGBIET INSGESAMT						
A	48	45	1	2	2	A	5129	4966	97	66	1	57	8
B	140	139	0	1	1	B	5637	4720	849	67	0	53	14
C	23837	23574	.	.	.	C	439928	408465	29537	1925	.	1401	505
D	170,26	170,16	.	.	.	D	78,05	86,53	34,78	28,70	.	26,39	36,55
E	30,00	30,00	.	.	.	E	2,50	4,00	5,00	2,50	.	3,52	2,50
F	2492,31	2492,31	.	.	.	F	2154,00	2154,00	160,00	195,10	.	195,10	49,00
GESCHAFTSGEBIET MIT WOHNGBIET GEMISCHT							INDUSTRIEGEBIET						
A	89	84	5	5	5	A	436	166	10	260	240	16	4
B	110	109	2	2	2	B	2237	697	50	1490	1438	26	27
C	12041	11924	117	117	117	C	65322	26182	572	38568	37091	1032	.
D	109,08	109,64	71,77	71,77	71,77	D	29,20	37,56	11,50	25,88	25,79	39,73	.
E	9,40	9,40	10,00	10,00	10,00	E	3,00	6,00	3,00	5,00	5,00	5,00	.
F	360,00	360,00	150,00	150,00	150,00	F	450,00	280,00	25,00	450,00	450,00	115,47	.
WOHNGBIET IN GESCHLOSSENER BAUWEISE							DORFGEBIET						
A	124	122	2	.	.	A	718	655	29	34	1	28	5
B	141	137	5	.	.	B	944	782	151	11	0	8	3
C	17204	16719	.	.	.	C	43254	39196	3778	280	.	196	78
D	121,76	122,35	.	.	.	D	45,83	50,13	25,09	24,91	.	24,80	25,11
E	25,00	25,00	.	.	.	E	1,00	1,00	3,00	4,00	.	4,00	10,00
F	1057,87	1057,87	.	.	.	F	413,04	413,04	140,00	80,00	.	80,00	35,00
WOHNGBIET IN OFFENER BAUWEISE							INSGESAMT						
A	5005	4844	95	66	57	A	6420	5916	137	367	242	108	17
B	5495	4584	845	67	53	B	9068	6447	1050	1572	1438	90	43
C	422724	391746	29053	1925	1401	C	584382	509341	33987	41054	37117	2909	1028
D	76,92	85,46	34,40	28,70	26,39	D	64,44	79,01	32,37	26,12	25,80	32,44	23,64
E	2,50	4,00	5,00	2,50	3,52	E	1,00	1,00	3,00	2,50	5,00	3,52	2,50
F	2154,00	2154,00	160,00	195,10	195,10	F	2492,31	2492,31	270,00	450,00	450,00	195,10	49,00
NORDRHEIN-WESTFALEN													
GESCHAFTSGEBIET							WOHNGBIET INSGESAMT						
A	A	3233	3108	113	12	.	11	1
B	B	3083	2601	470	12	.	11	1
C	C	381359	349338	31639	382	.	252	.
D	D	123,68	134,29	67,35	31,27	.	22,63	.
E	E	6,50	6,50	7,00	10,00	.	10,00	.
F	F	2810,76	2810,76	246,61	120,00	.	102,65	.
GESCHAFTSGEBIET MIT WOHNGBIET GEMISCHT							INDUSTRIEGEBIET						
A	95	87	5	3	2	A	146	4	142	141	.	.	1
B	164	99	54	10	4	B	829	6	822	792	.	.	30
C	26657	23573	2461	.	.	C	39248	.	38943	38842	.	.	.
D	162,77	237,15	45,49	.	.	D	47,36	.	47,35	49,03	.	.	.
E	15,00	45,00	30,00	.	.	E	3,34	.	3,34	8,00	.	.	.
F	1126,48	1126,48	60,00	.	.	F	291,22	.	291,22	291,22	.	.	.
WOHNGBIET IN GESCHLOSSENER BAUWEISE							DORFGEBIET						
A	343	334	8	1	1	A	217	198	17	2	.	2	.
B	324	314	9	1	1	B	346	221	122	2	.	2	.
C	62311	61173	1054	.	.	C	23372	18446	4854
D	192,15	194,83	111,19	.	.	D	67,57	83,32	39,76
E	7,50	7,50	25,00	.	.	E	12,18	12,18	16,28
F	608,70	608,70	225,00	.	.	F	349,36	349,36	183,09
WOHNGBIET IN OFFENER BAUWEISE							INSGESAMT						
A	2890	2774	105	11	10	A	3691	3397	135	159	141	15	3
B	2759	2287	460	11	10	B	4422	2928	646	847	792	17	38
C	319048	288165	30584	299	169	C	470636	391661	38955	40021	38842	377	.
D	115,64	125,98	66,45	26,20	16,34	D	106,44	133,75	60,30	47,23	49,03	22,01	.
E	6,50	6,50	7,00	10,00	10,00	E	3,34	6,50	7,00	3,34	8,00	10,00	.
F	2810,76	2810,76	246,61	120,00	85,00	F	2810,76	2810,76	246,61	291,22	291,22	102,65	.

2 KAUFWERTE FUER BAULAND 3.VJ.1994 NACH BAULANDARTEN, LAENDERN UND BAUGEBIETEN

BAU- LAND- ARTEN INS- GESAMT	BAU- REIFES LAND	ROH- BAU- LAND	SONST. BAULAND ZUSAMMEN	INDU- STRIE- LAND	LAND FUER VER- KEHRS- ZWECKE	FREI- FLAE- CHEN	BAU- LAND- ARTEN INS- GESAMT	BAU- REIFES LAND	ROH- BAU- LAND	SONST. BAULAND ZUSAMMEN	INDU- STRIE- LAND	LAND FUER VER- KEHRS- ZWECKE	FREI- FLAE- CHEN
RHEINLAND-PFALZ													
GESCHAFTSGEBIET						WOHNGBIET INSGESAMT							
A	3	3	.	.	.	A	2642	2257	334	51	.	43	8
B	2	2	.	.	.	B	2238	1654	533	50	.	36	14
C	C	243270	216470	25757	1043	.	688	355
D	D	108,72	130,88	48,32	20,67	.	18,85	25,40
E	E	1,33	2,94	1,33	3,00	.	3,00	9,00
F	F	1224,94	1224,94	370,03	74,07	.	74,07	30,00
GESCHAFTSGEBIET MIT WOHNGBIET GEMISCHT						INDUSTRIEGEBIET							
A	222	199	17	6	1	3	2 A	357	12	166	179	172	7
B	218	188	28	3	1	1	B	1756	21	1103	633	629	.
C	38740	35658	2331	751	.	.	C	48701	1111	15710	31880	31764	115
D	177,40	189,66	84,68	264,85	.	.	D	27,73	53,81	14,24	50,39	50,54	28,13
E	9,50	10,68	11,51	9,50	.	.	E	0,95	8,29	0,95	3,00	3,00	8,02
F	1000,00	1000,00	350,00	656,38	.	.	F	278,94	146,44	108,00	278,94	278,94	60,00
WOHNGBIET IN GESCHLOSSENER BAUWEISE						DORFGEBIET							
A	24	24	A	1099	682	125	292	1	255
B	20	20	B	1194	614	152	428	2	362
C	11111	11111	C	37360	32198	3044	2118	.	1601
D	546,20	546,20	D	31,28	52,41	20,04	4,95	.	4,42
E	128,00	128,00	E	0,50	4,00	2,00	0,50	.	0,50
F	1224,94	1224,94	F	598,80	598,80	240,00	150,00	.	150,00
WOHNGBIET IN OFFENER BAUWEISE						INSGESAMT							
A	2618	2233	334	51	.	43	8 A	4323	3153	642	528	174	308
B	2217	1634	533	50	.	36	14 B	5408	2479	1815	1114	631	403
C	232159	205359	25757	1043	.	688	355 C	370496	287862	46842	35792	31815	2425
D	104,71	125,70	48,32	20,67	.	18,85	25,40 D	68,50	116,12	25,80	32,13	50,44	6,02
E	1,33	2,94	1,33	3,00	.	3,00	9,00 E	0,50	2,94	0,95	0,50	3,00	0,50
F	979,83	979,83	370,03	74,07	.	74,07	30,00 F	1773,05	1773,05	370,03	656,38	278,94	150,00
SAARLAND													
GESCHAFTSGEBIET						WOHNGBIET INSGESAMT							
A	2	2	A	108	107	.	1	.	.
B	2	2	B	86	81	.	5	.	.
C	C	10798	9730
D	D	126,04	120,74
E	E	8,00	8,00
F	F	538,99	538,99
GESCHAFTSGEBIET MIT WOHNGBIET GEMISCHT						INDUSTRIEGEBIET							
A	2	2	A	9	.	9	7	2	.
B	1	1	B	35	.	35	33	2	.
C	C	1599	.	1599	1571	.	.
D	D	45,09	.	45,09	47,35	.	.
E	E	6,00	.	6,00	36,73	.	.
F	F	90,00	.	90,00	90,00	.	.
WOHNGBIET IN GESCHLOSSENER BAUWEISE						DORFGEBIET							
A	24	24	A
B	15	15	B
C	1576	1576	C
D	102,07	102,07	D
E	31,04	31,04	E
F	229,89	229,89	F
WOHNGBIET IN OFFENER BAUWEISE						INSGESAMT							
A	84	83	.	1.	1	.	A	121	111	.	10	8	2
B	70	65	.	5	5	.	B	124	83	.	41	38	2
C	9222	8155	C	14058	11392	.	2666	2638	.
D	131,31	125,17	D	113,75	137,19	.	65,76	68,96	.
E	8,00	8,00	E	6,00	8,00	.	6,00	36,73	.
F	538,99	538,99	F	2731,09	2731,09	.	210,00	210,00	.
SACHSEN													
GESCHAFTSGEBIET						WOHNGBIET INSGESAMT							
A	28	28	A	206	161	44	1	1	.
B	194	194	B	321	187	133	0	.	.
C	7835	7835	C	22103	16774	4989	.	.	.
D	40,31	40,31	D	68,93	89,49	37,51	.	.	.
E	6,50	6,50	E	1,88	1,88	6,85	.	.	.
F	253,03	253,03	F	1955,56	1955,56	198,38	.	.	.
GESCHAFTSGEBIET MIT WOHNGBIET GEMISCHT						INDUSTRIEGEBIET							
A	28	28	A	36	3	18	15	15	.
B	40	40	B	141	8	118	15	15	.
C	3271	3271	C	5291	.	2405	1888	1888	.
D	82,25	82,25	D	37,59	.	20,43	124,24	124,24	.
E	4,55	4,55	E	1,00	.	1,00	15,00	15,00	.
F	346,72	346,72	F	407,41	.	33,00	407,41	407,41	.
WOHNGBIET IN GESCHLOSSENER BAUWEISE						DORFGEBIET							
A	109	108	.	1	1	.	A	337	133	175	29	4	24
B	104	104	.	0	0	.	B	1248	413	705	130	10	119
C	9252	8912	C	31400	17713	11767	1920	.	466
D	89,15	86,03	D	25,17	42,92	16,69	14,79	.	3,93
E	1,88	1,88	E	0,49	1,00	0,60	0,49	.	0,49
F	1955,56	1955,56	F	788,00	788,00	230,00	230,00	.	28,54
WOHNGBIET IN OFFENER BAUWEISE						INSGESAMT							
A	97	53	44	.	.	.	A	635	353	237	45	20	24
B	217	84	133	.	.	.	B	1943	842	956	145	25	119
C	12851	7862	4989	.	.	.	C	69901	46592	19161	4148	3671	466
D	59,26	93,77	37,51	.	.	.	D	35,97	55,33	20,05	28,57	144,01	3,93
E	6,58	6,58	6,85	.	.	.	E	0,49	1,00	0,60	0,49	15,00	0,49
F	298,51	298,51	198,38	.	.	.	F	1955,56	1955,56	230,00	1838,86	1838,86	28,54

2 KAUFWERTE FUER BAULAND 3.VJ.1994 NACH BAULANDARTEN, LAENDERN UND BAUGEBIETEN

BAU- LAND- ARTEN INS- GESAMT	BAU- REIFES LAND	ROH- BAU- LAND	SONST. BAULAND ZUSAMMEN	INDU- STRIE- LAND	LAND FUER VER- KEHRS- ZWECKE	FREI- FLAE- CHEN	BAU- LAND- ARTEN INS- GESAMT	BAU- REIFES LAND	ROH- BAU- LAND	SONST. BAULAND ZUSAMMEN	INDU- STRIE- LAND	LAND FUER VER- KEHRS- ZWECKE	FREI- FLAE- CHEN
SACHSEN-ANHALT													
GESCHAFTSGEBIET							WOHNGBIET INSGESAMT						
A	26	25	1	.	.	.	A	666	572	94	.	.	.
B	79	79	0	.	.	.	B	1232	682	551	.	.	.
C	17922	17912	C	65566	51821	13745	.	.	.
D	226,99	227,84	D	53,20	76,01	24,96	.	.	.
E	8,00	8,00	E	4,50	4,50	5,00	.	.	.
F	1000,00	1000,00	F	750,00	750,00	155,00	.	.	.
GESCHAFTSGEBIET MIT WOHNGBIET GEMISCHT							INDUSTRIEGEBIET						
A	118	115	2	1	.	1	A	171	53	10	108	107	1
B	206	203	2	0	.	0	B	1286	339	92	855	853	2
C	16223	16167	C	39546	19143	1911	18492	18483	.
D	78,70	79,45	D	30,75	56,51	20,73	21,62	21,66	.
E	3,51	3,51	E	2,67	5,90	5,00	2,67	2,67	.
F	1426,02	1426,02	F	497,89	165,00	50,00	497,89	497,89	.
WOHNGBIET IN GESCHLOSSENER BAUWEISE							DORFGEBIET						
A	30	30	A	506	408	88	10	8	2
B	19	19	B	994	630	243	121	120	1
C	2714	2714	C	26049	18999	4230	2821	2812	.
D	141,54	141,54	D	26,21	30,16	17,41	23,36	23,41	.
E	16,00	16,00	E	2,50	3,18	2,50	4,00	4,00	.
F	166,84	166,84	F	268,10	268,10	95,00	25,00	25,00	.
WOHNGBIET IN OFFENER BAUWEISE							INSGESAMT						
A	636	542	94	.	.	.	A	1487	1173	195	119	115	4
B	1213	663	551	.	.	.	B	3797	1933	889	976	973	3
C	62852	49107	13745	.	.	.	C	165306	124042	19944	21320	21294	.
D	51,80	74,11	24,96	.	.	.	D	43,53	64,19	22,45	21,84	21,88	.
E	4,50	4,50	5,00	.	.	.	E	2,50	3,18	2,50	2,67	2,67	.
F	750,00	750,00	155,00	.	.	.	F	1426,02	1426,02	155,00	497,89	497,89	.
SCHLESWIG-HOLSTEIN													
GESCHAFTSGEBIET							WOHNGBIET INSGESAMT						
A	3	2	1	.	.	.	A	566	488	69	9	8	1
B	3	2	1	.	.	.	B	781	557	206	19	9	10
C	C	80191	71739	8088	365	215	.
D	D	102,64	128,76	39,35	19,61	24,96	.
E	E	0,50	8,53	2,00	0,50	0,50	.
F	F	973,24	973,24	350,00	100,00	100,00	.
GESCHAFTSGEBIET MIT WOHNGBIET GEMISCHT							INDUSTRIEGEBIET						
A	10	7	3	.	.	.	A	45	3	1	41	39	2
B	21	18	2	.	.	.	B	123	12	2	110	105	5
C	11714	11507	C	6223	.	.	5838	5752	.
D	568,23	624,67	D	50,48	.	.	53,15	55,01	.
E	30,00	66,67	E	5,00	.	.	5,00	7,00	.
F	738,61	738,61	F	350,00	.	.	350,00	350,00	.
WOHNGBIET IN GESCHLOSSENER BAUWEISE							DORFGEBIET						
A	114	92	22	.	.	.	A	731	536	175	20	.	.
B	136	93	43	.	.	.	B	1270	561	679	30	.	.
C	9644	7893	1751	.	.	.	C	64135	50373	12467	1294	.	1294
D	70,73	84,77	40,51	.	.	.	D	50,48	89,72	18,35	43,58	.	43,58
E	9,00	15,00	9,00	.	.	.	E	2,00	8,30	2,00	2,04	.	2,04
F	399,71	399,71	70,00	.	.	.	F	517,77	517,77	241,81	135,90	.	135,90
WOHNGBIET IN OFFENER BAUWEISE							INSGESAMT						
A	452	396	47	9	.	8	A	1355	1036	249	70	39	30
B	645	464	162	19	.	9	B	2198	1151	890	158	105	44
C	70547	63846	6336	365	.	215	C	164338	135933	20908	7497	5752	1595
D	109,39	137,59	39,04	19,61	.	24,96	D	74,75	118,15	23,50	47,41	55,01	36,61
E	0,50	8,53	2,00	0,50	.	0,50	E	0,50	8,30	2,00	0,50	7,00	0,50
F	973,24	973,24	350,00	100,00	.	100,00	F	2844,95	2844,95	350,00	350,00	350,00	135,90
THUERINGEN													
GESCHAFTSGEBIET							WOHNGBIET INSGESAMT						
A	3	3	A	1222	792	414	16	7	9
B	0	0	B	2140	736	1370	34	27	7
C	C	110771	70642	35426	4702	4575	127
D	D	51,75	95,93	25,86	137,58	167,16	18,64
E	E	0,87	1,12	0,87	3,50	8,95	3,50
F	F	1278,64	1278,64	289,65	411,15	411,15	56,00
GESCHAFTSGEBIET MIT WOHNGBIET GEMISCHT							INDUSTRIEGEBIET						
A	231	133	75	23	13	10	A	432	10	212	210	207	3
B	338	147	151	40	27	13	B	3669	54	2158	1457	1453	4
C	14660	10106	2890	1664	1559	105	C	82323	2318	31069	48936	48878	.
D	43,35	68,63	19,14	41,63	57,14	8,25	D	22,44	42,67	14,40	33,59	33,64	.
E	1,00	3,09	1,00	1,50	10,00	1,50	E	0,16	10,00	2,50	0,16	5,00	.
F	1255,09	1255,09	157,47	132,00	132,00	50,00	F	430,00	270,00	270,00	430,00	430,00	.
WOHNGBIET IN GESCHLOSSENER BAUWEISE							DORFGEBIET						
A	201	171	29	1	1	.	A	560	310	170	80	7	69
B	285	169	111	5	5	.	B	840	299	393	147	25	104
C	27822	22406	3317	.	.	.	C	24893	14947	8602	1344	214	1051
D	97,49	132,53	29,82	.	.	.	D	29,65	49,91	21,89	9,14	8,62	10,12
E	10,00	10,00	15,00	.	.	.	E	0,24	2,00	1,00	0,24	4,81	0,24
F	800,00	800,00	100,00	.	.	.	F	330,00	330,00	160,00	90,89	20,00	90,89
WOHNGBIET IN OFFENER BAUWEISE							INSGESAMT						
A	1021	621	385	15	6	9	A	2448	1248	871	329	234	91
B	1855	567	1259	29	22	7	B	6988	1238	4072	1678	1532	127
C	82948	48236	32110	2603	2476	127	C	233060	98426	77987	56647	55226	1341
D	44,71	85,02	25,51	89,57	111,28	18,64	D	33,35	79,51	19,15	33,75	36,04	10,52
E	0,87	1,12	0,87	3,50	8,95	3,50	E	0,16	1,12	0,87	0,16	4,81	0,16
F	1278,64	1278,64	289,65	411,15	411,15	56,00	F	1428,57	1428,57	289,65	430,00	430,00	90,89

2 KAUFWERTE FUER BAULAND 3.VJ.1994 NACH BAULANDARTEN, LAENDERN UND BAUGEBIETEN

BAU- LAND- ARTEN INS- GESAMT	BAU- REIFES LAND	ROH- BAU- LAND	SONST. BAULAND ZUSAMMEN	INDU- STRIE- LAND	LAND FUER VER- KEHRS- ZWECKE	FREI- FLAE- CHEN	BAU- LAND- ARTEN INS- GESAMT	BAU- REIFES LAND	ROH- BAU- LAND	SONST. BAULAND ZUSAMMEN	INDU- STRIE- LAND	LAND FUER VER- KEHRS- ZWECKE	FREI- FLAE- CHEN	
FRUEHERES BUNDESGBEIT														
GESCHAFTSGEBIET							WOHNGBEIT INSGESAMT							
A	69	64	2	3	.	3	A	15159	13836	1150	173	2	148	23
B	179	176	2	2	.	2	B	15557	12188	3137	232	5	181	45
C	39948	39536	C	1852855	1651155	192499	9202	.	6613	1501
D	222,78	224,49	D	119,10	135,47	61,37	39,69	.	36,51	33,06
E	30,00	30,00	E	0,50	2,94	1,33	0,50	.	0,50	2,50
F	2844,95	2844,95	F	9424,08	9424,08	934,45	320,00	.	320,00	125,00
GESCHAFTSGEBIET MIT WOHNGBEIT GEMISCHT							INDUSTRIEGEBIET							
A	484	444	25	15	1	11	A	1211	218	205	788	756	27	5
B	614	515	84	15	1	6	B	5804	856	1260	3687	3593	38	57
C	142485	135860	5000	1625	.	325	C	252490	43358	19808	189325	187517	1262	546
D	232,05	263,81	59,65	106,89	.	51,81	D	43,51	50,66	15,71	51,34	52,19	33,52	9,62
E	9,40	9,40	11,51	9,50	.	10,00	E	0,95	6,00	0,95	3,00	3,00	5,00	3,34
F	7700,00	7700,00	350,00	656,38	.	290,00	F	5363,32	5363,32	150,00	1845,89	1845,89	115,47	20,00
WOHNGBEIT IN GESCHLOSSENER BAUWEISE							DORFGEBIET							
A	1049	1010	37	2	.	1	A	4438	3381	668	389	25	311	53
B	972	907	63	2	.	1	B	5628	3298	1762	568	88	405	75
C	204780	200550	4054	.	.	.	C	385487	314854	60730	9903	5471	3215	1217
D	210,73	221,03	64,46	.	.	.	D	68,49	95,47	34,46	17,43	62,41	7,94	16,14
E	7,50	7,50	9,00	.	.	.	E	0,50	1,00	2,00	0,50	23,33	0,50	1,00
F	9424,08	9424,08	250,00	.	.	.	F	1000,00	1000,00	570,00	329,67	212,00	150,00	329,67
WOHNGBEIT IN OFFENER BAUWEISE							INSGESAMT							
A	14110	12826	1113	171	2	147	A	21361	17943	2050	1368	784	500	84
B	14585	11281	3074	230	5	180	B	27782	17033	6245	4504	3687	632	186
C	1648075	1450605	188445	9026	.	6530	C	2673265	2184763	278185	210318	194091	11678	4549
D	113,00	128,59	61,31	39,20	.	36,21	D	96,22	128,26	44,55	46,69	52,65	18,48	24,49
E	0,50	2,94	1,33	0,50	.	0,50	E	0,50	1,00	0,95	0,50	3,00	0,50	1,00
F	2810,76	2810,76	934,45	320,00	.	320,00	F	9424,08	9424,08	934,45	1845,89	1845,89	320,00	656,38
NEUE LAENDER UND BERLIN-OST														
GESCHAFTSGEBIET							WOHNGBEIT INSGESAMT							
A	81	73	7	1	1	.	A	2779	2037	721	21	8	13	.
B	438	298	136	4	4	.	B	5837	2967	2831	39	28	11	.
C	39403	37653	1707	.	.	.	C	346239	260356	80731	5152	4915	237	.
D	89,87	126,35	12,54	.	.	.	D	59,32	87,74	28,52	133,49	178,39	21,45	.
E	6,50	6,50	10,00	.	.	.	E	0,50	0,56	0,50	1,80	8,95	1,80	.
F	5750,00	5750,00	30,00	.	.	.	F	5199,43	5199,43	363,00	1838,86	1838,86	86,69	.
GESCHAFTSGEBIET MIT WOHNGBEIT GEMISCHT							INDUSTRIEGEBIET							
A	544	393	126	25	13	12	A	670	75	245	350	343	6	1
B	1149	694	414	41	27	13	B	5633	488	2436	2710	2664	20	25
C	99452	74489	23288	1675	1559	116	C	138713	28824	36244	73645	73515	80	.
D	86,59	107,36	56,24	41,21	57,14	8,69	D	24,63	59,12	14,88	27,18	27,59	3,94	.
E	1,00	3,09	1,00	1,50	10,00	1,50	E	0,16	5,90	1,00	0,16	1,61	0,16	.
F	7156,74	7156,74	596,63	132,00	132,00	50,00	F	811,11	811,11	270,00	497,89	497,89	17,50	.
WOHNGBEIT IN GESCHLOSSENER BAUWEISE							DORFGEBIET							
A	620	559	59	2	2	.	A	3020	1883	1005	132	22	103	7
B	989	680	304	5	5	.	B	7361	3051	3867	443	181	241	22
C	97504	81317	13748	.	.	.	C	284514	205601	72689	6224	4525	1605	94
D	98,59	119,57	45,28	.	.	.	D	38,65	67,40	18,80	14,04	25,07	6,66	4,33
E	0,56	0,56	1,52	.	.	.	E	0,24	0,70	0,25	0,24	1,34	0,24	1,50
F	5199,43	5199,43	363,00	.	.	.	F	1725,83	1725,83	350,00	230,00	230,00	90,89	11,94
WOHNGBEIT IN OFFENER BAUWEISE							INSGESAMT							
A	2159	1478	662	19	6	13	A	7094	4461	2104	529	387	134	8
B	4848	2287	2527	33	22	11	B	20418	7497	9684	3237	2904	286	47
C	248735	179039	66983	2713	2476	237	C	908321	606923	214658	86739	84557	2038	144
D	51,31	78,27	26,50	81,49	111,28	21,45	D	44,49	80,95	22,17	26,80	29,12	7,13	3,08
E	0,50	1,00	0,50	1,80	8,95	1,80	E	0,16	0,56	0,25	0,16	1,34	0,16	1,50
F	1278,64	1278,64	318,40	411,15	411,15	86,69	F	7156,74	7156,74	596,63	1838,86	1838,86	90,89	11,94

Kaufwerte für Bauland nach Baulandarten

Rd.	Jahr	Vierteljahr	Bauland insgesamt				Baureifes Land				Rohbauland			
			Fälle	Fläche	Kaufsumme	Kaufwert	Fälle	Fläche	Kaufsumme	Kaufwert	Fälle	Fläche	Kaufsumme	Kaufwert
			Anzahl	1 000 m²	1 000 DM	DM/m²	Anzahl	1 000 m²	1 000 DM	DM/m²	Anzahl	1 000 m²	1 000 DM	DM/m²
Deutschland														
1	1992	1. Vj.	21 856	49 683	2 627 038	52,88	17 141	19 229	1 915 871	99,64	3 003	16 490	368 211	22,33
2		2. Vj.	24 638	54 004	3 051 025	56,50	18 388	22 122	2 235 139	101,04	3 803	17 708	428 061	24,17
3		3. Vj.	25 544	58 686	3 239 238	55,22	19 068	24 562	2 309 134	94,01	4 609	25 239	614 626	24,35
4		4. Vj.	28 885	65 422	3 553 669	54,32	21 861	27 503	2 563 268	93,20	4 896	27 491	627 776	22,84
5	1993	1. Vj.	23 800	55 715	3 181 271	57,10	17 883	26 984	2 400 047	88,94	4 187	21 250	554 797	26,11
6		2. Vj.	27 890	57 007	3 482 529	61,09	21 437	28 931	2 842 786	98,13	4 524	22 163	551 306	24,87
7		3. Vj.	27 876	55 016	3 430 489	62,35	21 456	24 957	2 500 181	100,18	4 470	20 844	589 940	28,30
8		4. Vj.	30 741	61 892	4 058 879	65,58	23 878	29 273	3 087 659	105,48	5 020	23 622	674 831	28,57
9	1994	1. Vj.	24 644	48 413	3 157 236	65,21	18 850	23 120	2 340 800	101,24	4 577	17 935	562 516	31,38
10		2. Vj.	30 792	56 715	3 870 248	68,24	24 168	27 836	2 983 117	107,94	4 674	18 857	587 122	31,47
11		3. Vj.	28 455	48 200	3 581 586	74,31	22 404	24 531	2 791 686	113,80	4 154	15 928	492 843	30,94
Früheres Bundesgebiet														
12	1980	1. Vj.	23 106	27 707	1 618 680	58,42	17 953	17 568	1 323 143	75,31	3 460	6 443	217 227	33,72
13		2. Vj.	22 177	26 375	1 588 399	60,22	17 408	18 945	1 314 313	77,56	3 118	6 111	195 915	32,06
14		3. Vj.	21 385	26 257	1 622 233	61,78	16 733	15 738	1 313 241	83,44	2 908	5 888	183 681	31,30
15		4. Vj.	22 510	26 265	1 781 383	67,82	17 570	16 757	1 481 380	88,40	3 118	6 083	214 770	35,31
16	1983	1. Vj.	14 928	15 151	1 244 773	82,16	11 241	9 522	1 064 223	111,77	1 892	2 457	101 537	41,33
17		2. Vj.	18 077	18 762	1 649 622	87,93	13 957	11 686	1 385 881	118,57	2 002	3 818	159 932	41,88
18		3. Vj.	16 942	16 405	1 478 145	89,98	12 960	10 855	1 280 672	117,96	1 873	2 895	118 953	40,40
19		4. Vj.	18 122	20 217	1 731 647	85,65	13 517	11 458	1 414 981	123,49	2 124	3 808	170 201	44,69
20	1984	1. Vj.	14 981	14 630	1 264 691	86,44	10 968	9 079	1 069 644	117,81	1 830	2 874	116 616	40,58
21		2. Vj.	16 656	17 217	1 437 846	83,51	12 444	10 342	1 196 727	115,72	1 783	3 310	151 081	45,64
22		3. Vj.	15 057	15 322	1 325 091	86,48	11 103	9 040	1 113 868	123,22	1 455	2 447	106 633	44,40
23		4. Vj.	14 999	16 197	1 324 514	81,77	10 970	9 323	1 106 667	118,92	1 530	2 479	97 777	39,45
24	1985	1. Vj.	13 397	16 407	1 254 919	76,49	10 490	8 706	1 002 870	115,17	1 272	3 146	121 563	38,64
25		2. Vj.	14 644	16 967	1 339 342	78,85	11 533	9 316	1 045 879	112,27	1 319	2 582	114 153	44,21
26		3. Vj.	13 803	16 521	1 197 509	72,48	10 572	8 832	965 185	108,06	1 341	2 816	107 663	38,23
27		4. Vj.	15 052	17 615	1 431 374	81,28	11 599	9 760	1 177 499	120,65	1 504	2 753	110 630	40,19
28	1986	1. Vj.	12 894	14 307	1 207 488	84,40	9 986	8 252	1 001 518	121,37	1 186	2 211	109 592	49,58
29		2. Vj.	15 079	16 037	1 335 191	83,26	12 120	9 527	1 124 357	118,02	1 315	2 221	90 483	40,75
30		3. Vj.	13 378	15 013	1 227 592	81,77	10 640	8 430	1 000 051	118,63	1 177	2 260	89 709	39,69
31		4. Vj.	13 947	16 790	1 447 167	86,19	10 833	8 973	1 145 862	127,70	1 238	2 259	100 092	44,31
32	1987	1. Vj.	11 999	13 570	1 165 689	85,90	9 501	7 629	977 566	128,14	1 104	1 782	77 682	43,60
33		2. Vj.	15 278	17 512	1 477 204	84,35	12 407	9 824	1 211 680	123,34	1 267	2 489	103 489	41,58
34		3. Vj.	14 128	16 858	1 441 980	85,54	11 346	9 143	1 153 570	126,17	1 129	2 149	90 819	42,16
35		4. Vj.	14 895	19 872	1 658 058	83,43	11 534	9 853	1 293 238	131,26	1 194	2 824	109 267	38,69
36	1988	1. Vj.	14 202	15 956	1 388 861	87,04	11 258	9 073	1 123 822	123,87	1 433	2 386	111 018	46,52
37		2. Vj.	14 101	15 812	1 433 211	90,84	11 624	9 206	1 179 969	128,17	1 077	1 597	74 452	46,63
38		3. Vj.	15 654	18 658	1 655 599	88,74	12 716	10 285	1 352 533	131,51	1 260	1 976	85 504	43,28
39		4. Vj.	16 791	20 779	1 922 125	92,50	13 457	11 159	1 507 234	135,07	1 340	2 549	132 457	51,96
40	1989	1. Vj.	14 476	17 654	1 645 120	93,19	11 971	10 331	1 316 382	127,42	1 123	1 893	91 513	48,34
41		2. Vj.	17 739	21 062	1 909 512	90,66	14 409	12 260	1 560 513	127,28	1 488	2 845	127 335	44,76
42		3. Vj.	16 655	20 426	1 976 160	96,74	13 890	12 531	1 620 394	129,31	1 182	2 521	127 611	50,81
43		4. Vj.	19 811	24 486	2 394 837	97,80	16 664	14 831	1 959 237	132,11	1 389	3 067	168 984	55,09
44	1990	1. Vj.	16 387	23 628	2 024 959	85,70	15 298	14 079	1 629 531	115,75	1 400	3 002	166 570	55,50
45		2. Vj.	17 357	22 654	1 990 153	87,85	14 252	12 451	1 582 188	127,06	1 453	3 192	175 362	54,93
46		3. Vj.	16 822	22 769	1 984 183	87,15	13 511	12 526	1 590 944	127,01	1 467	3 408	155 925	45,75
47		4. Vj.	18 442	25 413	2 439 908	96,01	14 809	13 507	1 843 176	136,46	1 537	3 686	180 679	49,02
48	1991	1. Vj.	13 799	18 641	1 627 078	87,29	11 134	10 433	1 313 471	125,90	1 242	2 780	147 554	53,47
49		2. Vj.	17 331	23 811	2 259 046	94,88	13 898	12 649	1 780 631	140,77	1 567	3 357	200 707	59,80
50		3. Vj.	18 538	25 580	2 404 964	94,02	15 258	14 774	1 928 832	130,56	1 504	3 578	199 082	55,63
51		4. Vj.	20 242	28 786	2 746 631	95,41	16 439	15 502	2 058 595	132,79	1 866	4 752	269 430	56,70
52	1992	1. Vj.	19 297	28 585	2 251 011	84,67	16 257	15 823	1 858 601	117,46	1 442	3 646	193 869	53,18
53		2. Vj.	19 906	28 784	2 497 185	93,30	16 693	15 844	2 020 720	127,54	1 624	4 110	185 115	45,04
54		3. Vj.	19 892	25 808	2 512 550	97,35	16 820	15 783	2 028 272	128,51	1 576	4 039	242 673	60,09
55		4. Vj.	22 600	30 049	2 727 386	90,76	19 050	17 970	2 241 865	124,75	1 838	4 749	237 634	50,04
56	1993	1. Vj.	18 133	25 427	2 326 082	91,48	15 319	15 455	1 941 557	125,63	1 394	4 550	214 964	47,25
57		2. Vj.	21 444	28 045	2 579 152	91,86	18 431	17 821	2 128 986	119,46	1 541	4 900	243 118	49,62
58		3. Vj.	21 903	29 507	2 696 313	91,38	18 683	17 657	2 173 685	123,10	1 710	5 192	249 603	48,07
59		4. Vj.	23 306	30 824	3 128 469	101,49	19 913	19 328	2 588 096	133,81	2 044	5 787	305 058	52,90
60	1994	1. Vj.	18 521	21 248	2 160 236	101,67	14 023	13 582	1 811 509	133,37	1 674	4 300	221 717	51,56
61		2. Vj.	22 632	28 295	2 709 967	95,78	19 153	18 020	2 264 214	125,65	2 060	5 802	254 374	43,84
62		3. Vj.	21 361	27 782	2 673 265	96,22	17 943	17 033	2 184 783	128,26	2 050	6 245	278 185	44,55

im Zeitvergleich (Vierteljahresergebnisse)

Sonstiges Bauland																Rd.
Insgesamt				Industrieland				Land für Verkehrszwecke				Freiflächen				
Fälle	Fläche	Kaufsumme	Kaufwert	Fälle	Fläche	Kaufsumme	Kaufwert	Fälle	Fläche	Kaufsumme	Kaufwert	Fälle	Fläche	Kaufsumme	Kaufwert	
Anzahl	1 000 m²	1 000 DM	DM/m²	Anzahl	1 000 m²	1 000 DM	DM/m²	Anzahl	1 000 m²	1 000 DM	DM/m²	Anzahl	1 000 m²	1 000 DM	DM/m²	
Deutschland																Nr.
1 712	13 985	342 955	24,56	1 010	11 151	326 263	29,26	522	1 881	9 992	5,31	180	933	6 701	7,18	
2 447	14 174	387 625	27,36	1 863	12 708	363 077	28,57	443	1 158	10 947	9,45	141	309	13 801	44,70	
1 869	8 865	315 478	35,59	1 256	7 655	299 386	39,11	495	749	9 559	12,76	118	461	6 533	14,18	
2 128	10 429	362 625	34,79	1 377	9 055	341 003	37,66	620	985	13 249	13,45	131	389	8 574	22,03	
1 750	7 480	226 426	30,27	1 023	6 282	211 854	33,72	617	982	10 716	10,91	110	216	3 856	17,86	
1 929	7 913	288 438	36,45	1 288	7 007	269 273	38,43	518	638	9 564	14,99	123	268	9 601	35,77	
1 950	9 215	340 397	36,94	1 293	7 973	317 718	39,85	535	939	13 369	14,24	122	303	9 311	30,71	
1 843	8 996	296 389	32,95	1 255	7 652	277 224	36,23	504	1 069	13 627	12,74	84	275	5 538	20,11	
1 417	7 358	253 920	34,51	1 046	6 512	236 021	36,25	303	629	7 327	11,65	68	217	10 571	48,67	
1 950	10 422	300 009	28,78	1 259	9 184	278 279	30,30	586	1 058	14 174	13,39	103	180	7 555	41,87	
1 897	7 741	297 057	38,38	1 171	6 591	276 648	42,28	634	918	13 717	14,94	92	232	4 692	20,19	
Früheres Bundesgebiet																
1 693	3 696	78 290	21,18	459	2 655	62 263	23,45	1 140	828	12 246	14,79	94	212	3 781	17,79	
1 851	3 319	78 170	23,56	455	2 413	64 163	26,59	1 090	728	10 622	14,60	106	177	3 385	19,08	
1 744	4 850	125 310	26,85	541	3 149	101 481	32,23	1 084	1 034	13 827	13,37	139	467	10 002	21,44	
1 822	3 424	85 233	24,89	513	2 512	67 151	26,73	1 185	647	12 478	19,28	124	265	5 604	21,13	
1 995	3 172	79 013	24,91	585	2 411	68 782	28,52	1 324	558	6 791	12,17	86	203	3 439	16,95	
2 118	3 255	103 809	31,89	475	2 173	66 361	30,74	1 556	786	10 653	13,77	87	294	6 595	22,44	
2 109	2 655	78 520	29,58	482	1 796	65 160	36,28	1 538	707	9 962	14,10	89	152	3 398	22,37	
2 481	4 951	146 464	29,58	591	2 607	126 561	48,54	1 776	2 109	17 194	8,15	114	235	2 710	11,52	
2 183	2 677	78 431	29,30	546	1 862	61 044	32,79	1 573	672	8 818	13,12	84	143	8 569	59,85	
2 451	3 565	90 039	25,26	615	2 140	72 280	33,78	1 733	1 158	13 890	12,00	103	267	3 688	14,48	
2 499	3 835	102 590	26,75	518	1 821	71 493	39,27	1 857	1 792	23 051	12,86	124	222	8 046	36,25	
2 499	4 396	118 070	26,86	590	2 639	92 530	35,07	1 797	1 536	19 177	12,49	112	222	6 363	26,69	
1 635	4 553	130 485	28,66	601	3 077	106 497	34,61	944	1 246	18 651	14,97	90	231	5 337	23,14	
1 792	5 068	179 310	35,24	694	3 052	153 221	50,20	988	1 713	19 522	11,40	110	323	6 567	20,31	
1 690	4 773	124 661	26,12	638	2 727	95 409	34,96	915	1 623	20 510	12,64	137	423	8 743	20,66	
1 949	5 102	143 245	28,07	796	3 326	122 534	36,85	1 033	1 578	15 689	9,94	118	199	5 022	25,24	
1 522	3 843	98 378	25,08	592	2 414	80 009	33,15	848	1 241	11 087	8,93	82	189	5 282	26,01	
1 644	4 290	120 351	28,06	717	2 925	103 859	35,51	832	1 172	11 824	10,09	95	193	4 668	24,15	
1 559	4 323	137 832	31,89	758	3 138	121 836	38,83	681	888	11 244	12,66	120	297	4 750	16,02	
1 876	5 558	201 212	36,20	884	3 884	170 844	43,99	902	1 391	20 148	14,48	90	283	10 221	36,06	
1 394	4 159	110 441	26,55	695	2 977	92 318	31,01	832	1 018	14 936	14,67	67	164	3 187	19,49	
1 604	5 200	162 036	31,16	854	3 799	149 000	39,22	659	1 159	9 582	8,27	91	242	3 454	14,27	
1 653	5 585	197 791	35,54	837	3 642	165 769	45,51	718	1 868	15 314	9,18	98	255	16 708	65,64	
1 967	7 196	255 553	35,51	963	5 300	223 750	42,22	779	1 272	20 800	16,35	205	624	11 003	17,64	
1 511	4 497	154 021	34,25	823	3 465	139 282	40,20	516	715	9 183	12,84	172	317	5 557	17,54	
1 400	5 009	178 790	35,69	810	4 113	164 602	40,02	449	638	7 746	12,15	141	259	6 441	24,86	
1 678	6 397	217 583	34,01	941	4 840	198 504	41,02	596	1 049	9 656	9,20	141	508	9 402	16,49	
1 994	7 071	262 434	39,94	1 260	5 676	265 339	45,15	582	796	9 197	11,56	152	399	7 699	19,79	
1 382	5 430	237 225	43,69	874	4 529	224 751	49,82	405	584	6 881	11,78	103	316	5 593	17,68	
1 842	5 957	221 664	37,21	1 068	4 835	196 530	40,85	647	835	9 366	11,22	127	287	15 768	54,93	
1 583	5 374	228 155	42,45	1 054	4 657	213 446	45,83	427	540	9 387	17,39	102	177	5 323	30,00	
1 748	6 588	266 615	40,47	1 193	5 729	251 474	43,90	451	620	9 058	14,61	104	239	6 083	25,42	
1 689	6 548	228 856	34,95	986	5 430	215 083	39,61	574	849	8 560	10,08	129	270	5 215	19,35	
1 652	7 011	232 603	33,18	978	4 839	214 800	44,39	536	1 875	12 311	6,57	138	298	5 492	18,44	
1 844	6 835	237 314	34,72	1 100	5 564	218 984	39,36	534	786	10 344	13,15	210	485	7 985	16,47	
2 096	6 220	416 053	50,61	1 373	6 919	369 752	56,33	544	922	17 363	18,83	179	379	8 937	23,55	
1 423	5 448	168 052	30,48	887	4 278	152 257	35,59	449	615	9 126	11,20	87	354	4 670	13,18	
1 866	7 805	277 709	35,58	1 086	5 543	237 449	42,83	585	1 725	14 852	8,61	215	537	25 408	47,38	
1 776	7 227	277 050	38,33	1 109	5 890	259 184	44,00	484	842	9 330	11,08	183	495	8 536	17,23	
1 937	6 532	418 806	49,06	1 226	6 676	396 737	57,70	563	862	13 385	15,52	148	793	8 484	10,70	
1 598	7 117	198 541	27,90	944	5 006	184 147	36,78	519	1 880	9 980	5,31	135	230	4 414	19,16	
1 589	8 810	291 349	42,78	1 048	5 423	267 367	49,30	410	1 097	10 315	9,40	131	289	13 668	47,22	
1 496	5 987	241 605	40,36	983	5 170	227 636	44,03	407	804	9 026	14,93	106	213	4 943	23,24	
1 712	7 330	247 887	33,82	1 052	6 237	228 519	36,84	535	790	11 586	14,67	125	304	7 783	25,64	
1 420	5 423	169 582	31,27	805	4 393	156 240	35,56	506	816	9 489	11,63	109	213	3 833	18,00	
1 472	5 325	207 048	38,88	926	4 644	189 404	40,78	432	499	8 621	17,28	114	182	9 023	49,70	
1 510	6 658	273 025	41,01	1 003	5 942	255 469	42,99	393	524	10 663	20,35	114	191	6 893	36,06	
1 349	5 731	237 314	41,41	897	4 946	222 176	44,92	376	554	11 770	21,25	76	231	3 369	14,56	
824	3 368	127 010	37,74	566	2 846	115 655	40,64	205	356	4 853	13,65	53	164	6 502	39,64	
1 419	4 472	191 399	42,80	839	3 522	171 733	48,76	496	800	13 002	16,24	84	150	6 664	44,48	
1 368	4 504	210 318	46,69	784	3 687	194 091	52,65	500	632	11 678	18,48	84	186	4 549	24,49	
Neue Länder und Berlin - Ost																
114	6 848	144 414	21,09	66	6 145											

Kaufwerte für Bauland

Jahr	Bauland insgesamt				Baureifes Land				Rohbauland			
	Fälle	Fläche	Kaufsumme	Kaufwert	Fälle	Fläche	Kaufsumme	Kaufwert	Fälle	Fläche	Kaufsumme	Kaufwert
	Anzahl	1 000 m²	1 000 DM	DM/m²	Anzahl	1 000 m²	1 000 DM	DM/m²	Anzahl	1 000 m²	1 000 DM	DM/m²
Deutschland												
1992	121 353	317 195	15 568 712	49,08	90 708	131 449	11 095 086	84,41	21 484	131 314	2 810 674	21,40
1993	131 524	286 430	17 137 688	59,83	100 003	133 630	12 823 440	95,96	22 828	112 621	2 928 956	26,01
Früheres Bundesgebiet												
1962	151 702	230 898	2 864 862	11,54	85 968	94 760	1 405 089	14,83	55 492	109 252	1 038 264	9,50
1963	130 244	198 501	2 634 174	13,41	72 511	78 728	1 331 960	16,92	48 278	94 652	1 083 153	11,44
1964	134 577	200 252	2 853 535	14,25	77 851	83 933	1 549 134	18,46	47 981	88 814	1 078 347	12,12
1965	138 845	210 387	3 585 085	17,04	87 623	96 636	2 115 113	21,89	42 322	87 217	1 194 652	13,70
1966	117 304	158 153	2 993 581	18,93	76 700	80 123	1 891 806	23,61	32 752	59 529	869 606	14,61
1967	94 175	121 446	2 511 081	20,68	65 517	67 200	1 727 835	25,71	21 415	40 235	597 883	14,86
1968	101 614	132 999	2 995 177	22,52	72 367	73 961	2 098 402	28,37	21 224	40 992	651 372	15,89
1969	114 086	167 537	3 916 444	23,38	81 900	87 907	2 625 187	29,86	23 502	53 080	948 573	17,88
1970	119 965	174 782	4 420 403	25,29	86 498	96 159	2 955 612	30,74	25 254	53 575	1 049 841	19,60
1971	135 073	183 409	5 226 733	27,02	98 105	108 476	3 640 747	33,56	29 550	62 238	1 217 285	19,56
1972	136 013	202 782	6 368 712	31,41	96 612	110 803	4 457 122	40,23	31 764	66 676	1 503 000	22,54
1973	106 238	144 171	4 720 784	32,74	77 301	82 228	3 352 114	40,77	22 577	43 742	1 038 787	23,75
1974	94 236	112 648	3 569 678	31,69	69 657	65 472	2 641 399	40,34	17 581	30 851	684 896	22,20
1975	96 744	107 905	3 788 088	35,09	75 333	68 439	3 016 498	44,08	14 412	23 081	501 088	21,71
1976	102 908	111 156	4 444 391	39,98	81 261	74 034	3 613 188	48,80	14 462	23 512	591 121	25,14
1977	106 263	120 877	5 294 076	43,80	86 747	81 415	4 394 399	53,98	14 269	23 910	624 726	26,13
1978	117 771	148 796	6 837 500	46,58	94 270	93 883	5 624 802	59,91	15 838	29 585	847 008	28,65
1979	108 021	137 402	7 402 378	53,87	84 504	85 528	5 915 579	69,17	16 004	32 596	1 033 133	31,69
1980	97 624	118 385	7 389 197	62,43	76 221	74 122	6 078 796	82,01	13 665	27 225	895 046	32,88
1981	79 245	81 807	6 670 292	72,68	61 641	57 548	5 528 718	96,07	10 919	21 215	775 515	36,55
1982	78 765	79 858	6 627 542	82,99	58 643	49 982	5 573 579	111,51	9 636	16 512	707 472	42,85
1983	73 172	78 402	6 763 322	86,52	55 860	47 303	5 672 064	119,91	8 251	14 248	658 349	46,07
1984	68 245	68 501	6 009 241	87,72	49 247	41 125	5 015 325	121,95	6 960	11 893	536 238	45,09
1985	62 382	75 815	5 968 176	78,69	46 957	41 146	4 776 775	116,09	5 747	12 641	504 826	39,94
1986	62 200	72 148	6 060 760	84,00	49 511	40 536	4 907 574	121,07	5 298	9 747	437 233	44,86
1987	62 628	76 382	6 523 888	85,40	50 313	41 631	5 248 784	126,08	5 097	9 998	427 427	42,75
1988	70 681	85 568	7 551 592	88,25	57 370	47 337	6 046 945	127,74	5 654	10 323	506 359	49,05
1989	81 895	103 344	9 520 824	92,13	68 192	61 014	7 714 508	126,44	5 793	12 184	619 856	50,88
1990	86 709	118 348	10 561 240	89,24	71 378	65 812	8 172 886	124,19	6 590	16 435	938 036	57,08
1991	85 308	122 119	11 077 505	90,71	69 917	68 564	8 598 423	125,41	7 181	18 213	990 102	54,36
1992	92 329	124 853	11 734 342	93,99	78 062	75 692	9 579 426	126,56	7 224	18 904	1 025 787	54,26
1993	97 480	132 386	12 778 875	96,53	82 896	80 806	10 476 666	129,97	8 021	24 752	1 240 662	50,12
Neue Länder und Berlin - Ost												
1992	29 024	192 342	3 832 370	19,92	12 644	55 758	1 515 680	27,18	14 240	112 410	1 784 687	15,88
1993	34 044	154 045	4 358 812	28,30	17 307	53 024	2 346 773	44,26	14 807	87 869	1 688 293	19,21

nach Baulandarten im Zeitvergleich

Sonstiges Bauland																Jahr
Insgesamt				Industrieland				Land für Verkehrszwecke				Freiflächen				
Fälle	Fläche	Kaufsumme	Kaufwert	Fälle	Fläche	Kaufsumme	Kaufwert	Fälle	Fläche	Kaufsumme	Kaufwert	Fälle	Fläche	Kaufsumme	Kaufwert	
Anzahl	1 000 m²	1 000 DM	DM/m²	Anzahl	1 000 m²	1 000 DM	DM/m²	Anzahl	1 000 m²	1 000 DM	DM/m²	Anzahl	1 000 m²	1 000 DM	DM/m²	
Deutschland																
9 183	54 431	1 660 952	30,51	6 136	46 170	1 554 686	33,67	2 412	5 633	60 478	10,37	633	2 429	45 789	18,85 1992
8 693	40 180	1 385 292	34,48	5 614	34 680	1 294 412	37,32	2 576	4 148	56 182	13,54	503	1 352	34 698	25,66 1993
Früheres Bundesgebiet																
10 242	26 887	221 509	8,24	2 811	15 559	142 788	9,18	5 676	6 806	52 831	7,76	1 755	4 522	25 890	5,73 1962
9 455	23 122	219 061	9,47	2 436	12 198	124 912	10,24	6 079	7 712	70 451	9,14	940	3 213	23 698	7,38 1963
8 745	27 505	228 054	8,29	2 356	15 255	131 216	8,60	5 695	7 718	61 117	7,82	694	4 534	35 721	7,88 1964
8 900	26 534	275 320	10,38	2 446	16 398	177 022	10,80	5 901	7 642	72 739	9,52	553	2 498	25 559	10,24 1965
7 852	18 501	232 368	12,56	1 868	10 645	150 153	14,11	5 503	5 509	62 118	11,28	483	2 347	20 097	8,56 1966
7 243	14 011	185 384	13,23	1 362	6 580	98 238	14,93	5 394	5 820	69 042	11,86	487	1 810	18 083	11,23 1967
8 023	18 047	245 402	13,60	1 810	9 481	146 822	15,47	5 664	6 700	78 924	11,78	549	1 866	19 856	10,64 1968
8 664	26 570	342 685	12,90	2 853	18 348	236 226	12,88	5 343	6 522	86 033	13,19	468	1 701	20 426	12,01 1969
8 213	25 059	414 850	16,56	2 824	17 240	295 512	17,14	4 896	6 199	97 815	15,78	493	1 620	21 623	13,35 1970
7 418	22 695	368 721	16,25	2 418	15 600	271 427	17,40	4 455	5 308	73 587	13,86	545	1 787	23 708	13,26 1971
7 637	25 303	408 590	16,15	2 367	14 978	289 958	18,02	4 661	6 348	106 117	12,71	609	1 977	32 515	16,45 1972
6 360	18 201	329 882	18,12	1 801	10 889	234 155	21,54	4 130	5 788	73 280	12,66	429	1 544	22 447	14,54 1973
6 996	16 325	243 383	14,91	1 349	7 758	143 978	18,56	4 737	6 172	76 085	12,33	912	2 394	23 320	9,74 1974
6 999	16 384	268 523	16,39	1 449	8 955	168 789	18,85	4 878	5 667	77 311	13,64	672	1 762	22 423	12,73 1975
7 185	13 610	240 082	17,64	1 535	7 037	142 173	20,20	5 050	5 116	72 617	14,19	800	1 457	25 293	17,36 1976
7 247	15 552	274 951	17,68	1 617	8 751	185 602	21,21	5 075	4 840	58 185	12,02	555	1 961	31 164	15,89 1977
7 663	23 348	385 690	15,66	1 977	17 279	277 443	16,06	5 053	4 546	57 362	12,62	633	1 522	30 885	20,29 1978
7 513	19 277	453 687	23,53	2 277	13 568	356 224	26,26	4 800	4 085	62 482	15,30	636	1 626	34 960	21,50 1979
7 538	17 019	415 355	24,41	2 190	12 282	331 886	27,02	4 869	3 503	52 890	15,10	479	1 233	30 579	24,79 1980
6 685	13 043	366 058	28,06	1 812	9 791	298 779	30,52	4 347	2 282	38 820	17,01	526	971	28 459	29,32 1981
10 486	13 363	346 491	25,93	1 929	8 073	260 159	32,23	8 058	4 350	66 355	15,25	499	940	19 977	21,24 1982
9 061	14 851	434 909	29,29	2 241	9 531	371 984	39,03	6 430	4 516	49 555	10,97	390	804	13 390	16,66 1983
10 038	15 483	457 677	29,56	2 424	9 092	354 404	38,98	7 198	5 498	73 992	13,46	416	893	29 281	32,78 1984
7 678	22 028	684 575	31,08	3 120	14 403	577 585	40,10	4 066	6 389	78 486	12,29	490	1 237	28 504	23,05 1985
7 391	21 866	715 953	32,74	3 502	15 919	628 599	39,49	3 475	4 944	61 069	12,35	414	1 003	28 286	26,20 1986
7 218	24 762	847 678	34,23	3 789	18 098	743 997	41,11	2 939	5 302	64 801	12,18	490	1 363	39 081	28,68 1987
7 657	27 907	998 289	35,77	4 632	22 696	923 853	40,35	2 377	3 435	41 864	12,13	848	1 574	32 772	20,82 1988
7 910	30 146	1 188 560	39,36	5 209	26 136	1 104 290	42,25	2 198	2 844	41 632	14,64	503	1 166	40 638	34,85 1989
8 741	38 101	1 450 338	40,17	5 535	29 840	1 357 740	45,50	2 491	4 734	58 900	12,44	715	1 527	33 696	22,07 1990
8 210	35 342	1 488 980	42,13	5 222	28 518	1 382 928	48,49	2 301	4 494	54 946	12,23	687	2 330	51 106	21,93 1991
7 043	30 257	1 129 129	37,32	4 473	24 631	1 045 583	42,45	2 034	4 521	46 925	10,38	536	1 105	36 621	33,15 1992
8 763	27 028	1 061 547	39,28	4 217	23 297	985 310	42,29	2 076	2 803	48 807	17,42	470	928	27 429	29,57 1993
Neue Länder und Berlin - Ost																
2 140	24 174	531 623	22,00	1 665	21 538	509 102	23,64	378	1 312	13 552	10,33	97	1 324	9 168	6,93 1992
1 930	13 152	323 746	24,62	1 397	11 383	309 102	27,16	500	1 345	7 375	5,48	33	424	7 269	17,13 1993

Gesetz über die Preisstatistik

Vom 9. August 1958

(BGBl. I S. 605)

Der Bundestag hat das folgende Gesetz beschlossen:

§ 1

Im Geltungsbereich dieses Gesetzes wird eine Preisstatistik als Bundesstatistik durchgeführt.

§ 2

Die Statistik erstreckt sich auf

1. Preise für land- und forstwirtschaftliche und gewerbliche Güte auf der Stufe der Erzeugung oder Gewinnung, der Be- und Verarbeitung, des Großhandels, des Einzelhandels und des Außenhandels,
2. Preise und Entgelte für Werk- und Dienstleistungen, soweit nicht in Nummer 3 genannt,
3. Preise und Entgelte für Verkehrsleistungen sowie Entgelte für die Vercharterung von Schiffen,
4. Mieten und Pachten für Räume und Grundstücke,
5. Preise für Grundstücke.

§ 3

(1) Die Statistik nach § 2 Nr. 1 erfaßt die Preise für nach Art, Sorte, Qualität und Handelsbedingungen bezeichnete Güter.

(2) Auskunftspflichtig sind die landwirtschaftlichen, forstwirtschaftlichen und gewerblichen Unternehmen, Behörden und Einrichtungen. Die Erhebungen werden bei höchstens 25 000 Auskunftspflichtigen durchgeführt.

§ 4

(1) Die Statistik nach § 2 Nr. 2 erfaßt die Preise und Entgelte für nach Arten und Merkmalen bezeichnete Werk- und Dienstleistungen.

(2) Auskunftspflichtig sind die Unternehmen und selbständig tätigen Personen des Werk- und Dienstleistungsbereichs sowie Behörden und Einrichtungen. Die Erhebungen werden bei höchstens 10 000 Auskunftspflichtigen durchgeführt.

§ 5

(1) Die Statistik nach § 2 Nr. 3 erfaßt die Preise und Entgelte für nach Arten und Merkmalen bezeichnete Leistungen und Nebenleistungen im Verkehr sowie die Entgelte für die Vercharterung von nach Arten bezeichneten Schiffen.

(2) Auskunftspflichtig sind die Unternehmen und selbständig tätigen Personen, die Verkehrsleistungen erbringen oder vermitteln oder - in Fällen der Einfuhr von Gütern - in Anspruch nehmen, Schiffsmieten bezahlen oder erhalten sowie Behörden und Einrichtungen des Verkehrswesens.

§ 6

(1) Die Statistik nach § 2 Nr. 4 erfaßt

1. die Mieten und Pachten einschließlich Umlagen und Zuschläge für nach Arten und Merkmalen bezeichneten Wohnraum und Gewerberaum,

2. die Mieten und Pachten für nach Arten und Merkmale bezeichnete Grundstücke.

(2) Auskunftspflichtig sind die Vertragsparteien. Die Erhebungen werden bei höchstens 25 000 Auskunftspflichtigen durchgeführt.

§ 7

(1) Die Statistik nach § 2 Nr. 5 erfaßt die Preise für nach Arten und Merkmalen bezeichnete Grundstücke.

(2) Auskunftspflichtig sind die Finanzämter.

Für die "Kaufwerte für Bauland" zutreffend.

§ 8

(1) Die Erhebungen nach §§ 3 bis 7 finden monatlich statt.

(2) Bei lebenswichtigen Gütern oder Dienstleistungen können die Erhebungen in kürzeren Zeitabständen durchgeführt werden, soweit wirtschaftspolitische Gründe es zwingend erfordern.

(3) Bei Gütern oder Dienstleistungen, bei denen Preisveränderungen nur in längeren Zeitabständen aufzutreten pflegen, können die Erhebungen in größeren Zeitabständen durchgeführt werden.

(4) Die Bundesregierung bestimmt durch Rechtsverordnung, welche nicht der Zustimmung des Bundesrates bedarf, die Durchführung der Erhebungen nach den Absätzen 2 und 3.

§ 9

(1) Die Statistik wird hinsichtlich der Preise für Leistungen des Post- und Fernmeldewesens, für Verkehrsleistungen der Eisenbahnen und der Preise und Entgelte für Seeverkehrsleistungen sowie hinsichtlich der Entgelte für die Vercharterung von Schiffen vom Statistischen Bundesamt erhoben und aufbereitet, soweit nicht die Bundesregierung gemäß § 9 Abs. 2 des Gesetzes über die Statistik für Bundeszwecke (StatGes) vom 3. September 1953 (Bundesgesetzbl. I S. 1314) etwas anderes bestimmt.

(2) Absatz 1 gilt hinsichtlich der Preise für Verkehrsleistungen der Eisenbahn nicht im Land Berlin.

§ 10

Dieses Gesetz gilt nach Maßgabe des § 13 Abs. 1 des Dritten Überleitungsgesetzes vom 4. Januar 1952 (Bundesgesetzbl. I S. 1) auch im Land Berlin. Rechtsverordnungen, die auf Grund dieses Gesetzes erlassen werden, gelten im Land Berlin nach § 14 des Dritten Überleitungsgesetzes.

§ 11

Dieses Gesetz gilt im Saarland von dem Zeitpunkt an, zu dem das Gesetz über die Statistik für Bundeszwecke vom 3. September 1953 (Bundesgesetzbl. I S. 1314) im Saarland in Kraft tritt.

§ 12

Dieses Gesetz tritt am Tage nach seiner Verkündung in Kraft.

Die verfassungsmäßigen Rechte des Bundesrates sind gewahrt.

Das vorstehende Gesetz wird hiermit verkündet.

Bonn, den 9. August 1958

Der Bundespräsident

Theodor Heuss

Der Stellvertreter des Bundeskanzlers

Ludwig Erhard

Der Bundesminister für Wirtschaft

Ludwig Erhard