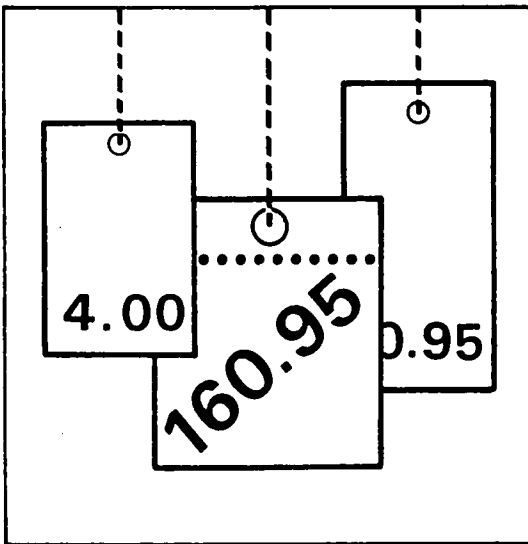


Statistisches Bundesamt

Preise



Fachserie 17

Reihe 5

Kaufwerte für Bauland

2. Vierteljahr 1994

Vertriebsstelle

**METZLER
POESCHEL**

Für Auskünfte stehen zur Verfügung:
Statistisches Bundesamt
Zweigstelle Berlin, Hans-Beimler-Str. 70-72
Telefon: 030/23246484

Postanschrift:
Statistisches Bundesamt
Zweigstelle Berlin
Postfach 276
10124 Berlin

Herausgeber:
Statistisches Bundesamt, Wiesbaden, Gustav-Stresemann-Ring 11

Postanschrift:
Statistisches Bundesamt
65180 Wiesbaden

Verlag:
Metzler-Poeschel, Stuttgart

Verlagsauslieferung:
Hermann Leins GmbH & Co. KG
Postfach 11 52
72125 Kusterdingen
Telefon: 07071/935350
Telex: 7 262 891 mepo d
Telefax: 07071/33653

Erscheinungsfolge: vierteljährlich

Erschienen im Februar 1995

Preis: DM 9,00

Bestellnummer: 2170500 - 94322

© Statistisches Bundesamt, Wiesbaden 1995

Alle Rechte vorbehalten. Es ist insbesondere nicht gestattet, ohne ausdrückliche Genehmigung des Statistischen Bundesamtes diese Veröffentlichung oder Teile daraus für gewerbliche Zwecke zu übersetzen, zu vervielfältigen, auf Mikrofilm/ -fiche zu verfilmen oder in elektronische Systeme einzuspeichern.

Umweltfreundliches Papier aus 100 % Altpapier.

Inhalt

Textteil Seite

1 Allgemeine und methodische Erläuterungen	5
2 Ergebnisse	7
3 Schaubild	9

Tabellenteil

1 Kaufwerte für Bauland 2.Vj. 1994 , nach Baulandarten, Ländern und Gemeindegrößenklassen	10
2 Kaufwerte für Bauland 2.Vj. 1994 , nach Baulandarten, Ländern und Baugebieten	19

Anhang

Kaufwerte für Bauland nach Baulandarten im Zeitvergleich	26
Rechtsgrundlage	30

Angaben für die Bundesrepublik Deutschland nach dem
Gebietsstand seit dem 03.10.1990.

Die Angaben für das "frühere Bundesgebiet" beziehen sich auf die Bundesrepublik Deutschland
nach dem Gebietsstand bis zum 03.10.1990; sie schließen Berlin-West ein.

Die Angaben für die "neuen Länder und Berlin-Ost" beziehen sich auf die Länder Brandenburg,
Mecklenburg-Vorpommern, Sachsen, Sachsen-Anhalt, Thüringen sowie auf Berlin-Ost.

Zeichenerklärung

- 0 = weniger als 500 m² bzw. 500 DM
jedoch mehr als nichts
- . = Zahlenwert unbekannt oder geheim-
zuhalten bzw. nicht vorhanden
- Hinweis:
Die geheimzuhaltenden Zahlen sind
in den Summenangaben enthalten
- A = Zahl der Fälle
B = Fläche in 1 000 m²
C = Kaufsumme in 1 000 DM
D = Durchschnittlicher Kaufwert in DM/m²
E = Niedrigster Kaufwert in DM/m²
F = Höchster Kaufwert in DM/m²

Abkürzungen

- BGBI. = Bundesgesetzblatt
RStBl. = Reichssteuerblatt
BauGB = Baugesetzbuch
Vj. = Vierteljahr
Mill. = Million
m² = Quadratmeter
km² = Quadratkilometer
ha = Hektar

1 Allgemeine und methodische Erläuterungen

1.1 Rechtsgrundlage

Das Gesetz über die Preisstatistik¹⁾ sieht in § 2 Nr. 5 und § 7 die Erhebung von Preisen für Grundstücke vor. Die Erfassung der bebauten Grundstücke wurde zunächst zurückgestellt und mit der Erhebung der Kauffälle von unbebautem Bauland innerhalb der Baugebiete der Gemeinden durch die Statistischen Ämter der Länder bei den auskunftspflichtigen Finanzämtern ab 3. Vierteljahr 1961 als Statistik der Baulandpreise begonnen. Diese wird seit 1974 um die Statistik der durchschnittlichen Kaufwerte für landwirtschaftlichen Grundbesitz ergänzt, deren Ergebnisse in der Fachserie 3, Reihe 2.4 (Kennziffer 2030240) veröffentlicht werden.

1.2 Geschichtlicher Rückblick

Voraussetzung für den Beginn dieser Statistik war die Aufhebung der Preisbindung für unbebaute Grundstücke - sie bestand seit dem 26. November 1936 - mit Wirkung vom 29. Okt. 1960 durch das Bundesbaugesetz vom 23. Juni 1960 (BGBl. I S. 341).

Als Vorläuferin dieser Statistik können die in den Vierteljahreshften zur Statistik des Deutschen Reichs vom Statistischen Reichsamt veröffentlichten Ergebnisse über den Grundbesitzwechsel in etwa 50 Groß- und Mittelstädten für 1927 bis 1938 angesehen werden. Siehe außerdem "Hamburg in Zahlen", Sonderheft 1, Jahrgang 1963, mit Baulandpreisen in Hamburg 1903 bis 1937 und 1955 bis 1962.

1.3 Erhebungsweg

Die Finanzämter erhalten durch die Veräußerungsanzeigen der Gerichte, Behörden und Notare gem. § 18 des Grunderwerbsteuergesetzes (GrEStG 1983)²⁾, denen jeweils eine Abschrift der beurkundeten Kaufverträge usw. beizufügen ist, Kenntnis von den Grundstücksverkäufen.

Die Grunderwerbsteuerstelle des Finanzamtes leitet eine Durchschrift der Veräußerungsanzeigen der Bewertungsstelle des Finanzamtes zur steuerlichen Auswertung und Aufnahme in die Kaufpreissammlung zu. Diese Veräußerungsanzeigen bilden die formalen Unterlagen für die Statistik der Kaufwerte für Bauland.

Die Bewertungsstelle füllt für den Kauffall eines unbebauten Grundstücks einen Erhebungsvordruck mit bundeseinheitlichen Merkmalen aus, der dem jeweiligen Statistischen Amt übersandt wird. Die Ausfüllung der Erhebungsvordrucke erfolgt nach den Grundsätzen der Richtlinien für die Finanzämter zur Ermittlung der Bodenwerte "Bodenwert-Richtlinien" - herausgegeben vom Bundesminister der Finanzen, Bonn 1957 - und anhand der Bauleitpläne und Bebauungspläne, die den Finanzämtern von den Gemeinden zur Verfügung gestellt werden.

Danach wird in dieser Statistik nach folgenden Baulandarten unterschieden:

1.3.1 Baureifes Land

Baureifes Land sind Flächen, die nach öffentlich - rechtlichen Vorschriften baulich nutzbar sind.³⁾ Dazu gehören Grundstücke oder Grundstücksteile, die von der Gemeinde für die Bebauung vorgesehen sind, bei denen die baurechtlichen Voraussetzungen für die Bebauung vorliegen und deren Erschließungsgrad die sofortige Bebauung gestattet. Es liegt im allgemeinen an endgültig oder vorläufig ausgebauten Straßen und ist in der Regel bereits in passende Bauparzellen eingeteilt. Es fallen hierunter in erster Linie Baulücken und der städtebautechnisch aufgeschlossene Grundbesitz, der mitunter nur eine geringe oder keine Bebauung zeigt. Auch ein Trenngrundstück ist baureifes Land, wenn es durch Hinzunahme eines Nachbargrundstücks bebaut werden kann.

1.3.2 Rohbauland

Rohbauland sind Flächen, die nach den §§ 30,33 und 34 des Baugesetzbuches⁴⁾ für eine bauliche Nutzung bestimmt sind, deren Erschließung aber noch nicht gesichert ist oder die nach Lage, Form oder Größe für eine bauliche Nutzung unzureichend gestaltet sind.³⁾

Das Rohbauland ist im allgemeinen eine Vorstufe für die übrigen Arten der unbebauten Grundstücke, insbesondere für das baureife Land. Es nimmt bei fortschreitender Entwicklung je nach seinem späteren Verwendungszweck die Eigenschaft einer dieser Arten an. Als Rohbauland sind in der Regel größere,

1) vom 9. August 1958 (BGBl. I S. 605), geändert durch Artikel 1 der Verordnung vom 26. März 1991 (BGBl. I S. 846).

2) vom 17. Dezember 1982 (BGBl. I S. 1777), das zuletzt durch Artikel 15 des Gesetzes vom 21. Dezember 1992 (BGBl. I S. 2150) geändert worden ist.

3) Bekanntmachung der Neufassung der Richtlinien für die Ermittlung der Verkehrswerte von Grundstücken (Wertermittlungsrichtlinien 1991, Bundesanzeiger vom 27. September 1991, Nr. 182a, S. 8).

4) (Bau GB) in der Fassung der Bekanntmachung vom 8. Dezember 1986 (BGBl. I S. 2253), das zuletzt durch Artikel 1 des Gesetzes vom 27. April 1993 (BGBl. I S. 466) geändert worden ist.

unaufgeschlossene Grundstücksflächen anzusehen, die die Eigenschaft als land- und forstwirtschaftliches Vermögen verloren haben, selbst wenn sie noch land- und forstwirtschaftlich genutzt werden. Dabei ist es gleichgültig, ob das Gelände parzelliert ist oder nicht.

1.3.3 Sonstiges Bauland

Sonstiges Bauland kann seinem Charakter nach baureifes Land wie auch Rohbauland sein, unterscheidet sich aber von beiden durch seine feststehende bisherige Nutzung.

Zum sonstigen Bauland gehören Industrieland, Land für Verkehrszwecke und Freiflächen.

Als **Industrieland** gelten unbebaute Grundstücke, die als Lager- und Arbeitsplätze bereits einem Gewerbe dienen oder zur Erweiterung eines Betriebes vorrätig gehalten werden, sowie Flächen, die nach der Verkehrsauffassung und den örtlichen Gegebenheiten Gelände für Industriebetriebe sind oder dafür vorgesehen sind.

Land für Verkehrszwecke ist Gelände, das Straßen, Parkplätzen, Flugplätzen, Eisenbahnen und ähnlichen Zwecken dient oder dafür vorgesehen ist. Straßenland, das gewerblich genutzt wird (z.B. zur Aufstellung von Zeitungskiosken und Verkaufsständen usw.), soll wie baureifes Land behandelt werden. (Reichsfinanzhof-Urteil vom 19. Januar 1939 - RStBl. 1939 S. 596).

Als **Freiflächen** gelten unbebaute Grundstücke, die als Gartenanlagen, Spielplätze, Erholungsplätze aus Gründen der Volksgesundheit oder Volkserholung dem öffentlichen Gebrauch dienen oder als solche ausgewiesen sind. Welche Flächen im einzelnen als Freiflächen ausgewiesen sind, ist bei der Gemeinde zu erfragen. Werden Flächen, die bisher zu einem land- und forstwirtschaftlichen Betrieb gehörten, als Freiflächen ausgewiesen, aber weiter land- und forstwirtschaftlich genutzt, so sind diese Flächen als land- und forstwirtschaftliches Vermögen anzusehen.

1.4 Umfang der Aufbereitung

Die Aufbereitung erfolgt vierteljährlich und jährlich. Da sich die Bearbeitung der einzelnen Kauffälle bei den Finanzämtern durch Rückfragen für die Einheitswertfeststellung stark verzögern kann, können die vierteljährlichen Zahlen von den insgesamt getätigten Verkäufen nach unten abweichen. Die Jahreszahlen sind wegen der in ihnen enthaltenen Nachmeldungen größer als die Summe aus den Kauffällen der vier Quartale.

1.5 Methodische Hinweise

Die Methoden dieser Statistik wurden in "Wirtschaft und Statistik" Heft 8 und 11/1962 sowie in den Vierteljahresberichten

der früheren Fachserie M, Reihe 5/II, 3.4./61 und 1.2./62, 3.4./62 und Jahr 62 dargestellt.

Bis 1964 enthalten die Veröffentlichungen die Anzahl der Fälle, Flächen in 1 000 m² sowie flächengewogene Durchschnittswerte nach verschiedenen Gliederungsmerkmalen.

Ab 1965 werden auch noch die Kaufsummen in 1 000 DM für die aufgeführten fünf Baulandarten veröffentlicht.

Erfaßt werden in dieser Statistik Grundstücke mit einer Fläche ab 100 m².

Die ausgewiesenen Durchschnittswerte sind für einen zeitlichen Vergleich nur bedingt verwendbar, weil die statistischen Massen, aus denen sie ermittelt werden, sich in jedem Vierteljahr bzw. Jahr aus anders gearteten Einzelfällen zusammensetzen können. Die Statistik der Kaufwerte für Bauland hat daher mehr den Charakter einer Grundeigentumswechselstatistik als den einer echten Preisstatistik. Aus diesem Grund werden auch keine prozentualen Veränderungen veröffentlicht. Da es sehr schwierig ist, die einzelnen Baugrundstücke nach Standort, Lage, Beschaffenheit und Nutzungsmöglichkeiten eindeutig abzugrenzen, empfiehlt es sich, - für die Beurteilung von Einzelfällen - die von den Gutachterausschüssen (§§ 192 ff BauGB) festgestellten "Richtwerte", bei denen die ursprünglichen Kaufwerte nach gewissen Gesichtspunkten zur besseren Vergleichbarkeit abgeändert wurden, zum Vergleich heranzuziehen. Der Sitz der Gutachterausschüsse ist durch Rechtsverordnung der Länder festgelegt und kann bei den kreisfreien Städten oder Landkreisen erfragt werden.

Bei der Zahl der Kauffälle muß in einigen Orten von Untererfassungen ausgegangen werden; deshalb sind Vergleiche der Zahl der Kauffälle nur bedingt möglich. Angaben über den Verkauf landwirtschaftlich genutzter Grundstücke werden in der Statistik über die Kaufwerte für landwirtschaftlichen Grundbesitz (Fachserie 3, Reihe 2.4 - Jahreshefte) nachgewiesen.

1.6 Veröffentlichungen

Die Ergebnisse der Statistik der Kaufwerte für Bauland erscheinen in den Vierteljahres- und Jahresberichten der Fachserie 17: Preise, Reihe 5 "Kaufwerte für Bauland".

Diese Veröffentlichungen des Statistischen Bundesamtes können vom

Verlag Metzler - Poeschel
Verlagsauslieferung H. Leins GmbH & Co. KG
Postfach 11 52
72125 Kusterdingen
Telefon: 07071/935350
Telex: 7262891 mepo d
Telefax: 07071/33653

oder über den Buchhandel bezogen werden.

2 Ergebnisse

Die Statistik der Kaufwerte für Bauland hat die Verkäufe von unbebauten Grundstücken mit mehr als 100 m² zum Gegenstand, soweit sie in den Baugebieten der Gemeinden des Bundesgebietes liegen und somit Baulandeigenschaft besitzen.

Die Vierteljahresergebnisse der Statistik der Kaufwerte für Bauland sind hinsichtlich der Zahl der Abschlüsse, der veräußerten Flächen und der Kaufsummen summarische Zusammenfassungen und hinsichtlich der Quadratmeterpreise flächengewogene Durchschnitte. Kaufsummen und Durchschnittswerte schließen ggf. Beträge für die Grundstückserschließung, Aufwuchs u. dgl. ein, nicht aber die Grunderwerbnebenkosten (Vermessungskosten, Makler-, Notariats- und Gerichtsgebühren, Grunderwerbsteuer u.a.). Da sich der für einen Berichtszeitraum ausgewiesene Durchschnittswert auf andere Grundstücke bezieht als die entsprechenden Durchschnittswerte früherer Zeiträume (von den relativ wenigen Fällen wiederholt verkaufter Grundstücke abgesehen), lassen die Durchschnittswerte nicht die echte Preisentwicklung beim Bauland erkennen. Im Gegensatz zu den eigentlichen Preisstatistiken des Statistischen Bundesamtes (Statistiken u.a. der Bauleistungs-, Erzeuger-, Großhandels-, Verbraucherpreise) stellt die Statistik der Kaufwerte für Bauland in Wirklichkeit eine Statistik von durchschnittlichen Verkaufswerten dar. Zur Vermeidung von Fehlinterpretationen wird auf die Berechnung und Veröffentlichung von prozentualen Veränderungen verzichtet.

Benutzer, die dennoch die Durchschnittswerte verschiedener Berichtszeiträume vergleichen wollen, sollten zum Beispiel bedenken, daß sich die Verkäufe in späteren Zeiträumen in stärkerem Maße auf weniger begehrte Grundstücke beziehen können als die Verkäufe in früheren Zeiträumen.

In Deutschland wurden für das 2. Vierteljahr 1994 insgesamt 30 792 Baulandkäufe mit einer Fläche von 5 672 ha gemeldet. Davon wurden 8 160 Kauffälle (27 Prozent) mit einer Fläche von 2 842 ha (50 Prozent) in den neuen Ländern und Berlin-Ost abgewickelt. Damit ist in den neuen Ländern durchschnittlich je Kauffall eine Baulandfläche von 3 483 m² - gegenüber 1 250 m² in den alten Bundesländern - verkauft worden.

Auch bei den Kaufwerten sind deutliche Unterschiede zwischen dem früheren Bundesgebiet und den neuen Ländern erkennbar. Im Durchschnitt der erfaßten Baulandarten kostete der Quadratmeter in Deutschland 68,24 DM, davon im früheren Bundesgebiet 95,78 DM und in den neuen Ländern 40,83 DM. Ähnliche Differenzen bestanden auch bei baureifem Land. Hier lagen die Werte je Quadratmeter bei 125,65 DM bzw. 74,77 DM. Rohbauland kostete je Quadratmeter 43,84 DM bzw. 25,89 DM.

Der Anteil des baureifen Landes an der verkauften Baulandfläche betrug in den neuen Ländern 34 Prozent, während er im früheren Bundesgebiet mit 64 Prozent wesentlich höher lag.

Das Statistische Landesamt Sachsen-Anhalt hat nachträglich die Angaben für das 1. Vierteljahr 1994 korrigiert. Damit ändern sich auch die Angaben für Deutschland sowie die neuen Länder und Berlin-Ost.

Korrigierte Angaben für das 1. Vierteljahr 1994

	Baulandarten							
	Insgesamt		Baureifes Land		Rohbauland		Sonst. Bauland	
	Fälle	Kaufwert	Fälle	Kaufwert	Fälle	Kaufwert	Fälle	Kaufwert
	Anzahl	DM/m²	Anzahl	DM/m²	Anzahl	DM/m²	Anzahl	DM/m²
Sachsen-Anhalt	2 583	33,78	1 960	42,54	353	20,97	270	30,14
Neue Länder und Berlin-Ost	8 123	36,70	4 627	55,49	2 903	25,00	593	31,79
Deutschland	24 644	65,21	18 650	101,24	4 577	31,36	1 417	34,51

Baulandveräußerungen im 2. Vj. 1994 nach ausgewählten Baulandarten, Gemeindegrößenklassen und Baugebieten

Gemeindegrößen- klassen von ... bis unter ... Einwohner ----- Baugebiet	Fälle	Baulandarten									
		Insgesamt			Baureifes Land			Rohbauland			Sonstiges Bauland
		Fläche	Umsatz	Kaufwert	Flächen- anteil 1)	Umsatz- anteil 1)	Kaufwert	Flächen- anteil 1)	Umsatz- anteil 1)	Kaufwert	Kaufwert
	Anzahl	ha	Mill.DM	DM/m²	%	%	DM/m²	%	%	DM/m²	DM/m²

Deutschland

Insgesamt	30 792	5 672	3 870	68,24	48,7	77,1	107,94	32,9	15,2	31,47	28,78
-----------	--------	-------	-------	-------	------	------	--------	------	------	-------	-------

nach Gemeindegrößenklassen

unter 10 000	16 074	3 718	1 641	44,13	44,3	71,3	71,05	38,6	22,0	25,12	17,38
10 000 - 100 000	10 521	1 627	1 580	97,16	58,8	82,7	136,63	19,5	9,4	46,62	35,46
100 000 und mehr	1 536	327	649	198,34	49,0	77,9	315,65	34,6	12,1	69,40	119,91

nach Baugebieten

Wohngebiet	19 123	2 360	2 421	102,56	71,5	87,7	125,79	27,5	11,9	44,49	39,92
Gesch. - u. Wohng. 2)	1 262	274	323	117,88	58,5	90,5	182,28	39,1	8,6	25,84	45,63
Dorfgebiet	8 458	1 734	730	42,13	43,9	68,9	66,19	49,9	28,8	24,30	15,49
Industriegebiet	1 949	1 304	397	30,42	12,0	16,5	42,04	18,7	15,2	24,73	29,95

Früheres Bundesgebiet

Insgesamt	22632	2 830	2 710	95,78	63,7	83,6	125,65	20,5	9,4	43,84	42,80
-----------	-------	-------	-------	-------	------	------	--------	------	-----	-------	-------

nach Gemeindegrößenklassen

unter 10 000	12 398	1 528	997	65,27	62,1	82,4	86,63	24,7	12,0	31,83	27,37
10 000 - 100 000	9 158	1 155	1 297	112,37	66,1	85,0	144,52	15,8	7,7	54,78	45,26
100 000 und mehr	1 076	147	415	282,27	61,1	81,7	377,33	14,1	7,9	157,13	113,95

nach Baugebieten

Wohngebiet	16 182	1 664	1 965	118,14	80,5	90,9	133,41	18,3	8,6	55,72	44,66
Gesch. - u. Wohng. 2)	567	70	174	247,45	93,4	98,5	260,71	4,6	1,3	71,34	27,00
Dorfgebiet	4 684	590	352	59,59	54,9	78,9	85,59	33,2	17,5	31,42	18,07
Industriegebiet	1 199	506	219	43,37	14,4	13,1	39,47	15,2	9,6	27,38	47,62

Neue Länder und Berlin - Ost

Insgesamt	8160	2 842	1 160	40,83	33,8	62,0	74,77	45,2	28,7	25,89	18,25
-----------	------	-------	-------	-------	------	------	-------	------	------	-------	-------

nach Gemeindegrößenklassen

unter 10 000	6337	2 190	643	29,38	31,8	54,0	49,85	48,3	37,3	22,72	12,76
10 000 - 100 000	1363	472	283	59,95	41,1	72,3	105,48	28,8	17,1	35,69	21,03
100 000 und mehr	460	180	234	129,84	39,0	71,3	237,23	51,3	18,8	47,66	132,31

nach Baugebieten

Wohngebiet	2 941	697	455	65,35	49,9	73,6	96,44	49,5	26,2	34,60	16,85
Gesch. - u. Wohng. 2)	695	203	149	73,25	46,5	81,2	128,04	51,1	17,0	24,44	51,20
Dorfgebiet	3 774	1 143	378	33,11	38,1	59,7	51,77	58,5	39,3	22,21	10,72
Industriegebiet	750	799	178	22,23	10,4	20,8	44,28	21,0	22,2	23,52	18,49

1) Gemessen an der Zahl in der betreffenden
Insgesamtspalte

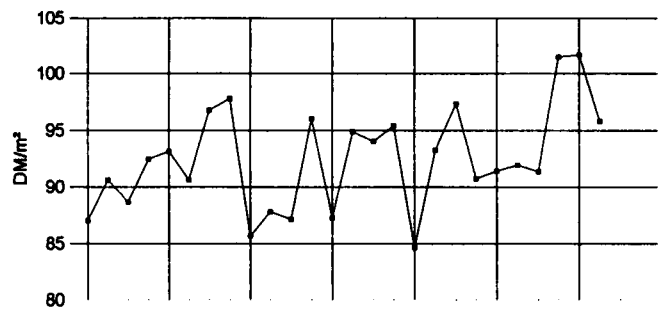
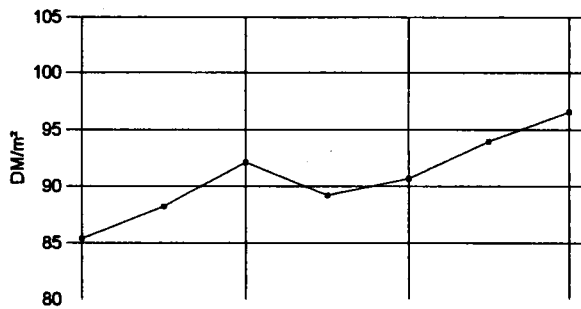
2) Zusammenfassung aus "Geschäfts- und Wohngebiet gemischt"
und Geschäftsgebiet

Kaufwerte für Bauland nach Baulandarten Früheres Bundesgebiet

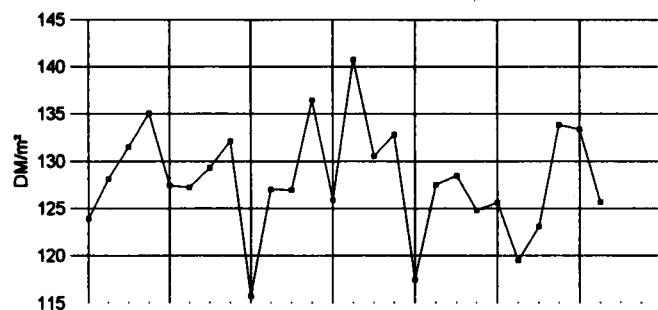
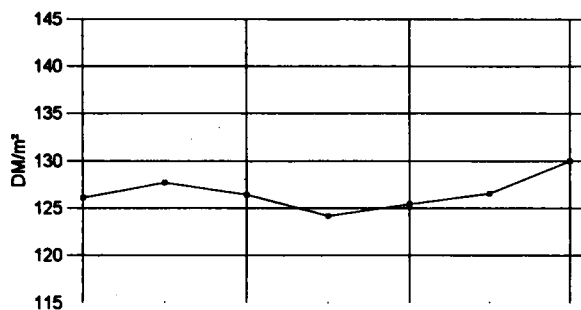
Jahresergebnisse

Vierteljahresergebnisse

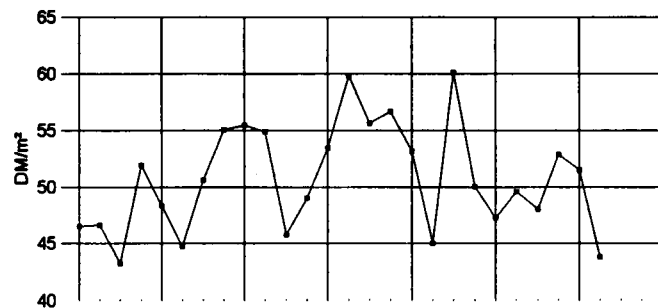
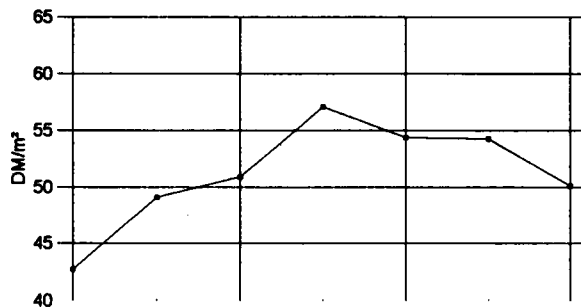
Baulandarten insgesamt



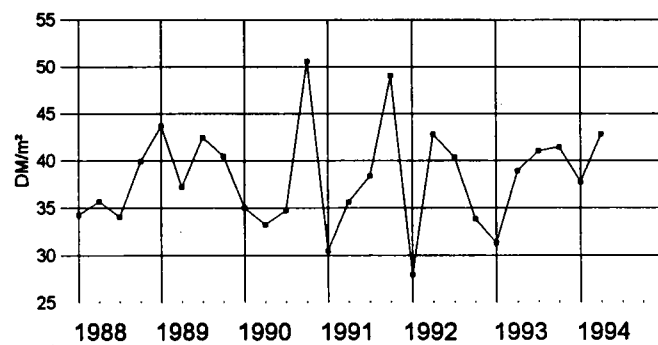
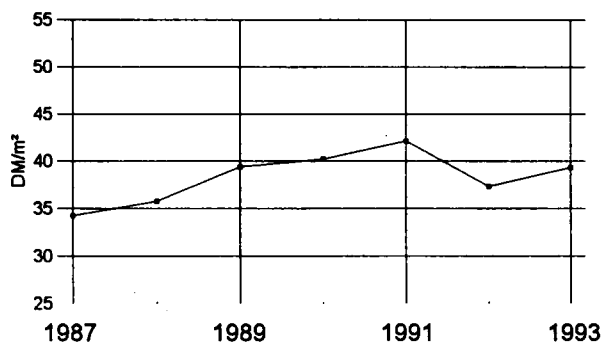
Baureifes Land



Rohbauland



Sonstiges Bauland Industrieland, Land für Verkehrszwecke und Freiflächen



1 KAUFWERTE FUER BAULAND 2.VJ.1994 NACH BAULANDARTEN, LAENDERN UND GEMEINDEGROESSENKLASSEN

BAU- LAND- ARTEN INS- GESAMT	BAU- REIFES LAND	ROH- BAU- LAND	SONST. BAULAND ZUSAMMEN	INDU- STRIE- LAND	LAND FUER VER- KEHRS- ZWECKE	FREI- FLAE- CHEN	BAU- LAND- ARTEN INS- GESAMT	BAU- REIFES LAND	ROH- BAU- LAND	SONST. BAULAND ZUSAMMEN	INDU- STRIE- LAND	LAND FUER VER- KEHRS- ZWECKE	FREI- FLAE- CHEN
DEUTSCHLAND													
GEMEINDEN UNTER 2 000 EINWOHNERN							GEMEINDEN MIT 50 000 BIS UNTER 100 000 EINWOHNERN						
A 8828	6215	2108	505	246	239	20	A 1358	1133	103	122	102	17	3
B 21278	8312	8748	4218	3706	482	30	B 1927	1297	267	363	335	25	3
C 648770	423107	176304	49360	46446	2353	562	C 249242	212820	17306	19116	18160	512	.
D 30,49	50,90	20,15	11,70	12,53	4,88	18,63	D 129,33	164,05	64,90	52,63	54,16	20,84	.
E 0,18	0,18	0,19	0,60	1,00	0,60	2,50	E 1,11	1,11	2,99	4,40	5,00	4,40	.
F 1171,66	1171,66	463,97	319,20	200,00	319,20	104,38	F 1260,00	1260,00	159,00	300,00	300,00	93,75	.
GEMEINDEN MIT 2 000 BIS UNTER 5 000 EINWOHNERN							GEMEINDEN MIT 100 000 BIS UNTER 200 000 EINWOHNERN						
A 5587	4223	1012	352	187	139	26	A 920	722	114	84	66	11	7
B 9381	4487	3852	1042	885	123	33	B 1693	723	710	261	233	5	22
C 531086	386022	117820	27243	24869	1476	898	C 301277	221732	47545	31999	31507	129	363
D 56,61	86,03	30,59	26,14	28,09	11,96	26,96	D 177,96	306,81	67,01	122,77	134,95	26,83	16,24
E 0,24	1,00	0,27	0,24	1,50	0,24	0,67	E 1,00	4,10	6,43	1,00	16,00	4,00	1,00
F 2046,33	2046,33	1756,62	303,03	303,03	198,00	100,00	F 4000,00	4000,00	.	.	.	55,00	25,00
GEMEINDEN MIT 5 000 BIS UNTER 10 000 EINWOHNERN							GEMEINDEN MIT 200 000 BIS UNTER 500 000 EINWOHNERN						
A 4320	3547	505	268	187	67	14	A 394	316	43	35	31	3	1
B 6517	3663	1745	1109	849	215	44	B 1123	566	403	154	150	1	3
C 460789	360489	66178	34122	28074	4226	1822	C 155452	112615	24676	18161	17876	.	.
D 70,71	98,42	37,92	30,78	33,05	19,64	41,22	D 138,46	199,01	61,22	118,09	119,19	.	.
E 0,64	1,00	0,64	0,70	1,86	0,70	1,00	E 4,06	5,00	4,06	5,00	5,00	.	.
F 1060,29	1060,29	425,00	448,18	448,18	342,83	200,00	F
GEMEINDEN MIT 10 000 BIS UNTER 20 000 EINWOHNERN							GEMEINDEN MIT 500 000 EINWOHNERN UND MEHR						
A 4696	4008	410	278	191	66	21	A 222	199	13	10	7	3	.
B 6855	4061	1440	1353	1275	51	27	B 457	314	19	124	88	36	.
C 583715	472908	65938	44869	41405	1320	2143	C 192451	171641	6338	14473	12725	.	.
D 85,15	116,44	45,79	33,15	32,47	25,90	78,15	D 420,90	546,34	325,08	117,11	144,52	.	.
E 0,50	0,84	0,50	1,00	1,72	1,00	5,00	E 15,00	34,33	34,54	15,00	15,00	.	.
F 7703,93	7703,93	762,25	755,21	471,31	230,88	755,21	F
GEMEINDEN MIT 20 000 BIS UNTER 50 000 EINWOHNERN							INSGESAMT						
A 4467	3805	366	296	242	43	11	A 30792	24168	4674	1950	1259	588	103
B 7484	4212	1473	1799	1661	122	17	B 56715	27636	18657	10422	9184	1058	180
C 747466	621783	65016	60667	57217	2376	1073	C 3870248	2983117	587122	300009	278279	14174	7555
D 99,88	147,63	44,14	33,72	34,45	19,55	64,67	D 68,24	107,94	31,47	28,78	30,30	13,39	41,87
E 0,75	1,00	2,00	0,75	4,80	0,75	3,07	E 0,18	0,18	0,19	0,24	1,00	0,24	0,67
F 1874,39	1874,39	406,87	480,00	480,00	200,00	408,54	F 9800,00	9800,00	1756,62	892,86	892,86	342,83	755,21
BADEN-WUERTTEMBERG													
GEMEINDEN UNTER 2 000 EINWOHNERN							GEMEINDEN MIT 50 000 BIS UNTER 100 000 EINWOHNERN						
A 210	177	28	5	2	2	1	A 96	77	4	15	13	.	2
B 215	162	36	16	15	1	1	B 169	118	8	43	40	.	3
C 13670	12158	926	586	.	.	C 29561	24287	.	4556	4124	.	.	.
D 63,72	74,99	25,71	35,75	.	.	D 175,20	206,15	.	105,33	102,10	.	.	.
E 8,50	12,57	8,50	18,00	.	.	E 9,12	9,12	.	35,00	35,00	.	.	.
F 749,37	749,37	170,00	319,20	.	.	F 1260,00	1260,00	.	180,00	180,00	.	.	.
GEMEINDEN MIT 2 000 BIS UNTER 5 000 EINWOHNERN							GEMEINDEN MIT 100 000 BIS UNTER 200 000 EINWOHNERN						
A 742	666	56	20	9	3	8	A 67	63
B 665	518	125	22	11	5	6	B 45	37
C 82733	75368	5899	1466	757	.	223	C 19048	17595
D 124,42	145,46	47,27	66,69	69,20	.	34,79	D 426,18	472,32
E 11,49	15,00	13,00	11,49	33,00	.	11,49	E 110,00	110,00
F 1358,82	1358,82	427,35	123,10	123,10	.	100,00	F 993,15	993,15
GEMEINDEN MIT 5 000 BIS UNTER 10 000 EINWOHNERN							GEMEINDEN MIT 200 000 BIS UNTER 500 000 EINWOHNERN						
A 580	489	64	27	20	1	6	A 14
B 544	376	92	76	57	1	17	B 7
C 94372	81295	7497	5579	4160	.	1106	C 4739	4553
D 173,57	216,38	81,36	73,57	72,39	.	63,38	D 698,00	725,63
E 12,00	15,00	12,00	20,00	25,00	.	20,00	E 290,00	290,00
F 1060,29	1060,29	425,00	448,18	448,18	.	181,23	F
GEMEINDEN MIT 10 000 BIS UNTER 20 000 EINWOHNERN							GEMEINDEN MIT 500 000 EINWOHNERN UND MEHR						
A 500	383	97	20	9	2	9	A 26
B 537	324	185	27	14	1	13	B 58	19	8
C 93868	79624	11672	2572	1394	.	1115	C 35861	28822	3059
D 174,84	245,69	62,93	94,25	100,39	.	88,06	D 620,01	1540,24	386,77
E 12,00	17,50	12,00	15,00	15,00	.	20,00	E
F 1238,94	1238,94	762,25	500,00	155,00	.	500,00	F
GEMEINDEN MIT 20 000 BIS UNTER 50 000 EINWOHNERN							INSGESAMT						
A 377	304	50	23	18	3	2	A 2612	2188	307	117	76	13	28
B 398	242	82	74	68	1	4	B 2636	1802	537	297	216	36	45
C 83173	71160	6307	5706	5536	.	C 457025	394862	36269	25893	20878	1932	3083	.
D 208,85	293,98	76,49	77,39	81,20	.	D 173,36	219,10	67,52	87,20	96,52	53,82	68,91	.
E 23,34	30,00	25,00	23,34	38,14	.	E 8,50	9,12	8,50	11,49	15,00	25,00	11,49	.
F 1500,00	1500,00	406,87	304,88	304,88	.	F 3800,00	3800,00	762,25	890,00	890,00	342,83	500,00	.

1 KAUFWERTE FUER BAULAND 2.VJ.1994 NACH BAULANDARTEN, LAENDERN UND GEMEINDEGROESSENKLASSEN

BAU- LAND- ARTEN INS- GESAMT	BAU- REIFES LAND	ROH- BAU- LAND	SONST. BAULAND ZUSAMMEN	INDU- STRIE- LAND	LAND FUER VER- KEHRS- ZWECKE	FREI- FLAE- CHEN	BAU- LAND- ARTEN INS- GESAMT	BAU- REIFES LAND	ROH- BAU- LAND	SONST. BAULAND ZUSAMMEN	INDU- STRIE- LAND	LAND FUER VER- KEHRS- ZWECKE	FREI- FLAE- CHEN
BAYERN													
GEMEINDEN UNTER 2 000 EINWOHNERN							GEMEINDEN MIT 50 000 BIS UNTER 100 000 EINWOHNERN						
A 461	320	131	10	6	3	1 A 31
B 528	293	212	23	17	4	2 B 48	38
C 41363	31903	8218	1242	1082	.	C 17454	16423
D 78,40	109,03	38,84	53,10	62,61	.	D 359,89	433,79
E 6,50	9,38	6,50	10,23	25,00	.	E 75,00	135,00
F 800,00	800,00	405,00	186,07	186,07	.	F 1091,50	1091,50

GEMEINDEN MIT 2 000 BIS UNTER 5 000 EINWOHNERN							GEMEINDEN MIT 100 000 BIS UNTER 200 000 EINWOHNERN						
A 800	621	152	27	23	3	1 A 19	19
B 1059	592	297	170	166	2	2 B 23	23
C 109556	80606	21169	7781	7663	.	C 15625	15625
D 103,43	136,23	71,18	45,74	46,12	.	D 679,81	679,81
E 7,20	12,00	10,00	7,20	9,94	.	E 255,14	255,14
F 868,49	868,49	650,82	303,03	303,03	.	F 1025,64	1025,64

GEMEINDEN MIT 5 000 BIS UNTER 10 000 EINWOHNERN							GEMEINDEN MIT 200 000 BIS UNTER 500 000 EINWOHNERN						
A 398	317	68	13	10	3	A 14
B 473	295	134	44	42	2	B 19	16
C 72296	58263	9023	5010	4891	.	C 12752	12121
D 152,91	197,82	67,42	112,75	115,33	.	D 682,95	739,98
E 7,09	7,09	8,00	19,00	19,00	.	E
F 1052,63	1052,63	381,73	224,01	224,01	.	F

GEMEINDEN MIT 10 000 BIS UNTER 20 000 EINWOHNERN							GEMEINDEN MIT 500 000 EINWOHNERN UND MEHR						
A 266	221	32	13	10	2	1 A
B 410	201	126	83	81	1	1 B
C 61963	49270	9060	3632	3481	.	C
D 151,07	244,78	71,74	43,98	43,09	.	D
E 7,50	25,00	19,00	7,50	20,00	.	E
F 1186,71	1186,71	358,54	267,20	267,20	.	F

GEMEINDEN MIT 20 000 BIS UNTER 50 000 EINWOHNERN							INSGESAMT						
A 87	67	11	9	9	.	A 2076	1605	397	74	60	11	3	.
B 205	70	61	74	74	.	B 2765	1527	838	400	386	10	4	.
C 65262	44823	8699	11741	11741	.	C 396269	309033	57141	30095	29548	393	.	.
D 317,97	639,10	141,47	159,47	159,47	.	D 143,31	202,32	68,18	75,31	76,59	39,41	.	.
E 19,00	48,00	19,00	62,94	62,94	.	E 6,50	7,09	6,50	7,20	9,94	7,20	.	.
F 1874,39	1874,39	400,00	480,00	480,00	.	F 1874,39	1874,39	650,82	480,00	480,00	198,00	.	.

BRANDENBURG

GEMEINDEN UNTER 2 000 EINWOHNERN							GEMEINDEN MIT 50 000 BIS UNTER 100 000 EINWOHNERN						
A 793	485	252	56	37	16	3 A 75	50
B 5586	1680	1363	2544	2411	132	1 B 118	83	18
C 152567	81031	57090	14447	14081	355	C 6944	5740	1023
D 27,31	48,23	41,90	5,68	5,84	2,69	D 58,94	69,09	56,08
E 0,69	1,18	0,69	1,38	1,77	1,38	E 3,00	3,00	13,25
F 512,00	512,00	366,97	150,00	150,00	7,00	F 159,00	159,00	159,00

GEMEINDEN MIT 2 000 BIS UNTER 5 000 EINWOHNERN							GEMEINDEN MIT 100 000 BIS UNTER 200 000 EINWOHNERN						
A 300	184	106	10	2	1	7 A 92	73
B 1516	498	992	27	21	0	6 B 163	81	67
C 81230	41892	38444	894	.	.	288 C 36425	24295	7220
D 53,59	84,20	38,77	33,69	.	.	49,99 D 223,81	298,63	107,18
E 0,71	1,00	0,71	28,39	.	.	49,97 E 4,10	4,10	8,11
F 2046,33	2046,33	1756,62	50,03	.	.	50,03 F

GEMEINDEN MIT 5 000 BIS UNTER 10 000 EINWOHNERN							GEMEINDEN MIT 200 000 BIS UNTER 500 000 EINWOHNERN						
A 175	157	17	1	1	.	A
B 597	359	209	28	28	.	B
C 51313	34204	16976	.	.	.	C
D 85,96	95,16	81,12	.	.	.	D
E 1,03	1,03	2,22	.	.	.	E
F 350,06	350,06	183,87	.	.	.	F

GEMEINDEN MIT 10 000 BIS UNTER 20 000 EINWOHNERN							GEMEINDEN MIT 500 000 EINWOHNERN UND MEHR						
A 135	75	56	4	1	3	A
B 517	306	203	9	2	6	B
C 80495	64617	15847	.	.	.	C
D 155,67	211,30	78,17	.	.	.	D
E 1,72	1,99	3,00	.	.	.	E
F 7703,93	7703,93	221,34	.	.	.	F

GEMEINDEN MIT 20 000 BIS UNTER 50 000 EINWOHNERN							INSGESAMT						
A 133	95	30	8	8	.	A 1703	1119	503	81	51	20	10	.
B 1100	488	70	542	542	.	B 9597	3495	2922	3179	3034	138	7	.
C 68124	58209	1468	8447	8447	.	C 477098	309988	138066	29044	28365	381	298	.
D 61,91	119,23	20,83	15,59	15,59	.	D 49,71	88,69	47,24	9,14	9,35	2,76	43,80	.
E 1,50	1,50	4,58	4,80	4,80	.	E 0,69	1,00	0,69	1,38	1,77	1,38	10,00	.
F 418,96	418,96	53,52	30,00	30,00	.	F 7703,93	7703,93	1756,62	349,98	349,98	40,00	50,03	.

1 KAUFWERTE FUER BAULAND 2.VJ.1994 NACH BAULANDARTEN, LAENDERN UND GEMEINDEGROESSENKLASSEN

BAU- LAND- ARTEN INS- GESAMT	BAU- REIFES LAND	ROH- BAU- LAND	SONST. BAULAND ZUSAMMEN	INDU- STRIE- LAND	LAND FUER VER- KEHRS- ZWECKE	FREI- FLAE- CHEN	BAU- LAND- ARTEN INS- GESAMT	BAU- REIFES LAND	ROH- BAU- LAND	SONST. BAULAND ZUSAMMEN	INDU- STRIE- LAND	LAND FUER VER- KEHRS- ZWECKE	FREI- FLAE- CHEN
HESSEN													
GEMEINDEN UNTER 2 000 EINWOHNERN							GEMEINDEN MIT 50 000 BIS UNTER 100 000 EINWOHNERN						
A 15	5	10	.	.	.	A 39
B 36	4	32	.	.	.	B 39
C 333	80	252	.	.	.	C 4335	4113
D 9,25	18,14	8,00	.	.	.	D 111,00	129,94
E 8,00	9,50	8,00	.	.	.	E 20,00	20,00
F 31,61	31,61	8,00	.	.	.	F 590,22	590,22
GEMEINDEN MIT 2 000 BIS UNTER 5 000 EINWOHNERN							GEMEINDEN MIT 100 000 BIS UNTER 200 000 EINWOHNERN						
A 227	151	70	6	5	1	A
B 329	133	182	14	14	0	B
C 10886	7339	3368	179	178	.	C
D 33,07	55,21	18,46	12,96	13,16	.	D
E 3,00	3,00	3,75	5,00	7,00	.	E
F 1008,25	1008,25	149,81	18,00	18,00	.	F
GEMEINDEN MIT 5 000 BIS UNTER 10 000 EINWOHNERN							GEMEINDEN MIT 200 000 BIS UNTER 500 000 EINWOHNERN						
A 247	183	63	1	.	.	1 A
B 288	169	116	3	.	.	3 B
C 16934	13472	3408	.	.	.	C
D 58,90	79,94	29,30	.	.	.	D
E 7,00	10,00	7,00	.	.	.	E
F 852,80	852,80	281,57	.	.	.	F
GEMEINDEN MIT 10 000 BIS UNTER 20 000 EINWOHNERN							GEMEINDEN MIT 500 000 EINWOHNERN UND MEHR						
A 269	216	43	10	7	.	3 A
B 245	168	56	21	19	.	2 B
C 29692	23803	2686	3202	2498	.	C
D 121,31	141,89	48,30	149,76	128,23	.	D
E 10,00	10,00	13,00	27,00	32,50	.	E
F 3000,00	3000,00	564,97	755,21	471,31	.	F
GEMEINDEN MIT 20 000 BIS UNTER 50 000 EINWOHNERN							INSGESAMT						
A 82	72	5	5	3	1	1 A 882	666	194	22	15	2	5	
B 85	64	6	15	12	2	1 B 1026	572	401	53	45	2	5	
C 35274	32749	1021	1503	.	.	C 98398	82378	11082	4938	3802	.	1093	
D 415,46	511,18	177,32	99,70	.	.	D 95,93	144,09	27,64	93,21	84,19	.	202,38	
E 20,00	50,00	55,00	20,00	.	.	E 3,00	3,00	3,75	5,00	7,00	.	20,00	
F 1646,19	1646,19	372,34	408,54	.	.	F 3000,00	3000,00	564,97	755,21	471,31	.	755,21	
MECKLENBURG-VORPOMMERN													
GEMEINDEN UNTER 2 000 EINWOHNERN							GEMEINDEN MIT 50 000 BIS UNTER 100 000 EINWOHNERN						
A 1027	524	497	6	2	4	A 68	54	14
B 4015	780	3152	83	80	3	B 161	125	37
C 100184	58672	40639	872	.	.	C 9266	8693	573
D 24,95	75,21	12,89	10,52	.	.	D 57,39	69,61	15,66
E 0,19	1,00	0,19	3,50	.	.	E 1,11	1,11	2,99
F 1171,66	1171,66	200,00	55,00	.	.	F 450,00	450,00	65,79
GEMEINDEN MIT 2 000 BIS UNTER 5 000 EINWOHNERN							GEMEINDEN MIT 100 000 BIS UNTER 200 000 EINWOHNERN						
A 130	67	62	1	1	.	A 37
B 599	131	466	2	2	.	B 406
C 16577	10878	5591	.	.	.	C 39551	31567	7972
D 27,65	82,90	12,00	.	.	.	D 97,49	295,21	26,75
E 1,12	6,50	1,12	.	.	.	E
F 1242,42	1242,42	225,41	.	.	.	F
GEMEINDEN MIT 5 000 BIS UNTER 10 000 EINWOHNERN							GEMEINDEN MIT 200 000 BIS UNTER 500 000 EINWOHNERN						
A 32	22	10	.	.	.	A 5
B 121	17	103	.	.	.	B 152
C 1687	979	708	.	.	.	C 2389
D 13,99	56,78	6,85	.	.	.	D 15,70
E 0,64	10,08	0,64	.	.	.	E
F 140,00	80,00	140,00	.	.	.	F
GEMEINDEN MIT 10 000 BIS UNTER 20 000 EINWOHNERN							GEMEINDEN MIT 500 000 EINWOHNERN UND MEHR						
A 53	27	25	1	1	.	A
B 125	55	52	18	18	.	B
C 3614	1621	1553	.	.	.	C
D 29,02	29,33	30,06	.	.	.	D
E 0,90	0,99	0,90	.	.	.	E
F 168,75	168,75	80,00	.	.	.	F
GEMEINDEN MIT 20 000 BIS UNTER 50 000 EINWOHNERN							INSGESAMT						
A 10	9	1	.	.	.	A 1362	731	622	9	4	5	.	
B 26	8	19	.	.	.	B 5605	1237	4264	103	100	3	.	
C 908	308	C 174175	113001	59743	1431	.	52	.	
D 34,82	41,00	D 31,08	91,33	14,01	13,84	.	15,82	.	
E 7,50	7,50	E 0,19	0,99	0,19	3,50	.	3,50	.	
F 184,85	184,85	F 1242,42	1242,42	225,41	55,00	.	35,00	.	

1 KAUFWERTE FUER BAULAND 2.VJ.1994 NACH BAULANDARTEN, LAENDERN UND GEMEINDEGROSSENKLASSEN

BAU- LAND- ARTEN INS- GESAMT	BAU- REIFES LAND	ROH- BAU- LAND	SONST. BAULAND ZUSAMMEN	INDU- STRIE- LAND	LAND FUER VER- KEHRS- ZWECKE	FREI- FLAE- CHEN	BAU- LAND- ARTEN INS- GESAMT	BAU- REIFES LAND	ROH- BAU- LAND	SONST. BAULAND ZUSAMMEN	INDU- STRIE- LAND	LAND FUER VER- KEHRS- ZWECKE	FREI- FLAE- CHEN
NIEDERSACHSEN													
GEMEINDEN UNTER 2 000 EINWOHNERN							GEMEINDEN MIT 50 000 BIS UNTER 100 000 EINWOHNERN						
A 893	848	8	37	24	10	3 A 353	317	2	34	33	1	.	.
B 1125	922	75	128	111	15	2 B 492	332	25	135	134	0	.	.
C 42797	38987	934	2876	2384	437	. C 53792	46278	.	5177	5163	.	.	.
D 38,04	42,28	12,53	22,41	21,42	29,62	. D 109,39	139,20	.	38,48	38,47	.	.	.
E 3,03	3,03	7,00	5,00	5,00	12,00	. E 5,00	11,00	.	5,00	5,00	.	.	.
F 180,08	180,08	30,00	55,00	50,00	55,00	. F 700,00	700,00	.	187,67	187,67	.	.	.
GEMEINDEN MIT 2 000 BIS UNTER 5 000 EINWOHNERN							GEMEINDEN MIT 100 000 BIS UNTER 200 000 EINWOHNERN						
A 1144	1067	25	52	32	18	2 A 209	181	10	18	15	2	1	.
B 1545	1202	172	171	158	12	1 B 314	153	96	65	52	1	12	.
C 64582	56435	4231	3916	3570	320	. C 46339	29182	11852	5305	5027	.	.	.
D 41,81	46,95	24,63	22,94	22,57	27,41	. D 147,45	190,23	123,12	82,12	97,57	.	.	.
E 2,78	2,78	7,00	5,00	5,00	5,00	. E 14,56	26,00	20,00	14,56	25,00	.	.	.
F 211,38	211,38	120,00	190,00	190,00	85,00	. F 837,50	837,50	281,00	255,20	255,20	.	.	.
GEMEINDEN MIT 5 000 BIS UNTER 10 000 EINWOHNERN							GEMEINDEN MIT 200 000 BIS UNTER 500 000 EINWOHNERN						
A 1236	1149	7	80	55	22	3 A 25
B 1806	1277	91	438	274	156	8 B 40	30
C 83964	73009	2090	8866	5284	3381	. C 5861	4954
D 46,49	57,16	22,89	20,26	19,30	21,71	. D 147,55	163,01
E 1,86	4,12	3,00	1,86	1,86	3,00	. E
F 470,27	470,27	35,00	110,74	72,00	110,74	. F
GEMEINDEN MIT 10 000 BIS UNTER 20 000 EINWOHNERN							GEMEINDEN MIT 500 000 EINWOHNERN UND MEHR						
A 1842	1709	28	105	64	36	5 A 40
B 2316	1754	163	399	369	25	5 B 137	51
C 144646	127077	6297	11272	10696	474	102 C 30805	20600
D 62,46	72,46	38,58	28,25	28,99	19,23	18,79 D 224,78	404,90
E 0,84	0,84	3,99	1,00	1,00	4,00	7,50 E
F 1075,00	1075,00	125,22	180,00	143,37	110,00	180,00 F
GEMEINDEN MIT 20 000 BIS UNTER 50 000 EINWOHNERN							INSGESAMT						
A 1465	1319	51	95	69	20	6 A 7207	6650	132	425	295	110	20	.
B 2115	1419	397	299	258	32	9 B 9889	7141	1028	1720	1434	248	38	.
C 167587	142584	16727	8277	6686	1133	457 C 640373	539105	45367	55901	48076	6739	1086	.
D 79,24	100,46	42,15	27,70	25,93	35,63	50,35 D 64,75	75,49	44,14	32,50	33,52	27,21	28,54	.
E 4,00	4,00	8,00	5,00	5,00	10,00	21,00 E 0,84	0,84	3,00	1,00	1,00	3,00	7,50	.
F 855,07	855,07	127,62	196,21	196,21	195,00	90,00 F 1607,06	1607,06	281,00	255,20	255,20	195,00	180,00	.

NORDRHEIN-WESTFALEN

GEMEINDEN UNTER 2 000 EINWOHNERN							GEMEINDEN MIT 50 000 BIS UNTER 100 000 EINWOHNERN						
A A 438	389	20	29	25	3	1	.
B B 523	370	74	79	73	5	0	.
C C 89078	77710	7906	3461	3283	.	.	.
D D 170,32	209,77	107,12	43,96	45,01	.	.	.
E E 10,26	10,26	25,00	15,00	15,00	.	.	.
F F 700,00	700,00	155,00	100,00	100,00	.	.	.
GEMEINDEN MIT 2 000 BIS UNTER 5 000 EINWOHNERN							GEMEINDEN MIT 100 000 BIS UNTER 200 000 EINWOHNERN						
A 12	12 A 184	160	9	15	13	1	1	.
B 10	10 B 209	134	18	56	55	0	1	.
C 588	588 C 42315	35769	2821	3725	3698	.	.	.
D 56,40	56,40 D 202,94	267,41	153,07	66,14	67,68	.	.	.
E 20,00	20,00 E 16,00	45,00	135,00	16,00	35,00	.	.	.
F 124,32	124,32 F 648,97	648,97	175,64	200,00	200,00	.	.	.
GEMEINDEN MIT 5 000 BIS UNTER 10 000 EINWOHNERN							GEMEINDEN MIT 200 000 BIS UNTER 500 000 EINWOHNERN						
A 431	407	9	15	15	.	. A 93	87	5	1	1	.	.	.
B 472	349	78	45	45	.	. B 81	76	3	2	2	.	.	.
C 33124	28847	3169	1108	1108	.	. C 27266	26614	453
D 70,25	82,77	40,64	24,62	24,62	.	. D 336,22	348,02	172,46
E 6,00	8,57	17,00	6,00	6,00	.	. E 100,00	143,97	100,50
F 335,34	335,34	106,97	50,00	50,00	.	. F 865,35	865,35	250,00
GEMEINDEN MIT 10 000 BIS UNTER 20 000 EINWOHNERN							GEMEINDEN MIT 500 000 EINWOHNERN UND MEHR						
A 998	930	28	40	30	9	1 A 99	89	6	4	4	.	.	.
B 1140	777	99	263	251	8	4 B 136	120	10	6	6	.	.	.
C 93944	82435	4299	7210	6944	104	. C 54278	50752	3239
D 82,41	106,04	43,22	27,40	27,70	13,01	. D 398,62	424,53	310,55
E 3,40	10,00	8,00	3,40	10,00	3,40	. E 15,00	140,00	91,54
F 580,34	580,34	160,00	157,34	157,34	50,00	. F 2094,52	2094,52	487,13
GEMEINDEN MIT 20 000 BIS UNTER 50 000 EINWOHNERN							INSGESAMT						
A 1316	1214	45	57	49	7	1 A 3571	3288	122	161	137	20	4	.
B 1411	1086	98	227	222	4	2 B 3982	2922	381	679	653	17	8	.
C 172711	158845	5869	7997	7697	127	. C 513303	461558	27756	23989	23217	402	.	.
D 122,38	146,28	59,93	35,16	34,74	33,46	. D 128,91	157,93	72,91	35,34	35,55	23,13	.	.
E 6,00	8,61	12,25	6,00	6,00	20,00	. E 3,40	8,57	8,00	3,40	6,00	3,40	.	.
F 711,20	711,20	160,10	150,00	150,00	100,00	. F 2094,52	2094,52	487,13	200,00	200,00	100,00	.	.

1 KAUFWERTE FUER BAULAND 2.VJ.1994 NACH BAULANDARTEN, LAENDERN UND GEMEINDEGROESSENKLASSEN

BAU- LAND- ARTEN INS- GESAMT	BAU- REIFES LAND	ROH- BAU- LAND	SONST. BAULAND ZUSAMMEN	INDU- STRIE- LAND	LAND FUER VER- KEHRS- ZWECKE	FREI- FLAE- CHEN	BAU- LAND- ARTEN INS- GESAMT	BAU- REIFES LAND	ROH- BAU- LAND	SONST. BAULAND ZUSAMMEN	INDU- STRIE- LAND	LAND FUER VER- KEHRS- ZWECKE	FREI- FLAE- CHEN
RHEINLAND-PFALZ													
GEMEINDEN UNTER 2 000 EINWOHNERN							GEMEINDEN MIT 50 000 BIS UNTER 100 000 EINWOHNERN						
A	2146	1660	272	214	50	155	9 A	111	73	15	23	11	12
B	2367	1377	588	402	130	251	21 B	110	54	23	33	14	19
C	94282	79659	11078	3546	2426	860	259 C	18828	15580	2125	1123	799	324
D	39,83	57,85	18,85	8,81	18,69	3,42	12,27 D	170,44	286,90	92,12	33,93	55,80	17,24
E	0,60	2,00	1,50	0,60	4,85	0,60	2,50 E	4,40	40,00	18,00	4,40	28,10	4,40
F	725,00	725,00	130,53	200,00	80,00	200,00	30,00 F	1000,00	1000,00	157,94	179,86	179,86	30,00
GEMEINDEN MIT 2 000 BIS UNTER 5 000 EINWOHNERN							GEMEINDEN MIT 100 000 BIS UNTER 200 000 EINWOHNERN						
A	1001	712	151	138	42	93	3 A	209	133	41	35	24	6
B	1098	525	377	196	105	90	1 B	260	114	54	91	80	3
C	74916	62256	9342	3318	2856	456	C	76599	50614	11266	14720	14553	72
D	68,23	118,60	24,78	16,92	27,22	5,07	D	294,84	442,96	207,89	161,14	181,93	26,49
E	0,24	5,00	5,00	0,24	6,00	0,24	E	1,00	40,61	38,73	1,00	40,00	4,00
F	864,58	864,58	431,86	107,14	107,14	60,00	F	4000,00	4000,00	409,91	425,91	425,91	50,00
GEMEINDEN MIT 5 000 BIS UNTER 10 000 EINWOHNERN							GEMEINDEN MIT 200 000 BIS UNTER 500 000 EINWOHNERN						
A	579	412	85	82	40	38	4 A
B	711	327	204	180	108	56	16 B
C	55438	40533	8534	6371	5502	407	C
D	78,00	124,03	41,86	35,39	50,77	7,29	D
E	0,70	1,75	2,50	0,70	3,12	0,70	E
F	1000,00	1000,00	248,43	200,00	175,00	50,00	F
GEMEINDEN MIT 10 000 BIS UNTER 20 000 EINWOHNERN							GEMEINDEN MIT 500 000 EINWOHNERN UND MEHR						
A	259	199	30	30	18	11	1 A
B	360	155	78	127	119	7	1 B
C	32029	21351	2149	8529	8123	400	C
D	89,02	137,84	27,71	66,98	68,07	58,40	D
E	0,50	4,00	0,50	3,00	9,00	3,00	E
F	754,88	754,88	215,00	290,87	290,87	230,88	F
GEMEINDEN MIT 20 000 BIS UNTER 50 000 EINWOHNERN							INSGESAMT						
A	307	239	42	26	19	6	1 A	4612	3428	636	548	204	321
B	418	190	164	64	54	9	0 B	5324	2742	1488	1094	611	435
C	58732	50932	5433	2367	2155	211	C	410824	320924	49926	39973	36416	2730
D	140,47	267,89	33,11	37,04	39,63	22,74	D	77,17	117,03	33,56	36,54	59,59	6,28
E	0,75	15,00	3,37	0,75	15,00	0,75	E	0,24	1,75	0,50	0,24	3,12	0,24
F	800,00	800,00	140,03	200,00	200,00	40,00	F	4000,00	4000,00	431,86	425,91	425,91	230,88
SAARLAND													
GEMEINDEN UNTER 2 000 EINWOHNERN							GEMEINDEN MIT 50 000 BIS UNTER 100 000 EINWOHNERN						
A	A
B	B
C	C
D	D
E	E
F	F
GEMEINDEN MIT 2 000 BIS UNTER 5 000 EINWOHNERN							GEMEINDEN MIT 100 000 BIS UNTER 200 000 EINWOHNERN						
A	A
B	B	39	29
C	C	9274	8408	.	646	646	.
D	D	240,36	285,75	.	99,32	99,32	.
E	E	39,53	63,00	.	39,53	39,53	.
F	F
GEMEINDEN MIT 5 000 BIS UNTER 10 000 EINWOHNERN							GEMEINDEN MIT 200 000 BIS UNTER 500 000 EINWOHNERN						
A	14	14	A
B	13	13	B
C	985	985	C
D	78,38	78,38	D
E	10,00	10,00	E
F	170,97	170,97	F
GEMEINDEN MIT 10 000 BIS UNTER 20 000 EINWOHNERN							GEMEINDEN MIT 500 000 EINWOHNERN UND MEHR						
A	52	50	.	2	1	1	A
B	47	46	.	1	1	0	B
C	4015	3957	C
D	85,12	85,53	D
E	20,00	20,00	E
F	210,02	210,02	F
GEMEINDEN MIT 20 000 BIS UNTER 50 000 EINWOHNERN							INSGESAMT						
A	23	22	.	1	1	.	A	118	109	1	8	7	1
B	24	22	.	2	2	.	B	122	110	3	9	9	0
C	2738	2658	C	17042	16039	.	783	769	.
D	114,44	121,23	D	139,14	145,25	.	83,31	83,89	.
E	35,00	35,00	E	10,00	10,00	.	39,53	39,53	.
F	300,00	300,00	F	566,04	566,04	.	144,00	144,00	.

1 KAUFWERTE FÜR BAULAND 2.VJ.1994 NACH BAULANDARTEN, LÄNDERN UND GEMEINDEGRÖßENKLASSEN

BAU- LAND- ARTEN INS- GESAMT	BAU- REIFES LAND	ROH- BAU- LAND	SONST. BAULAND ZUSAMMEN	INDU- STRIE- LAND	LAND FÜR VER- KEHRS- ZWECKE	FREI- FLÄ- CHEN	BAU- LAND- ARTEN INS- GESAMT	BAU- REIFES LAND	ROH- BAU- LAND	SONST. BAULAND ZUSAMMEN	INDU- STRIE- LAND	LAND FÜR VER- KEHRS- ZWECKE	FREI- FLÄ- CHEN
SACHSEN													
GEMEINDEN UNTER 2 000 EINWOHNERN							GEMEINDEN MIT 50 000 BIS UNTER 100 000 EINWOHNERN						
A 146	54	87	5	5	.	.	A 25
B 297	54	240	3	3	.	.	B 82	46	15	22	22	.	.
C 5935	2937	2903	95	95	.	.	C 5371	1829	138	3403	3403	.	.
D 19,97	54,10	12,11	29,34	29,34	.	.	D 65,44	39,96	9,49	156,77	156,77	.	.
E 1,00	2,00	1,00	6,60	6,60	.	.	E 6,38	10,00	6,38	35,00	35,00	.	.
F 463,97	156,39	463,97	43,00	43,00	.	.	F
GEMEINDEN MIT 2 000 BIS UNTER 5 000 EINWOHNERN							GEMEINDEN MIT 100 000 BIS UNTER 200 000 EINWOHNERN						
A 136	56	80	A 10
B 276	91	185	B 72	.	68
C 8661	3741	4920	C 3661	.	3119
D 31,36	41,04	26,59	D 50,96	.	45,89
E 0,27	1,50	0,27	E
F 193,62	170,00	193,62	F
GEMEINDEN MIT 5 000 BIS UNTER 10 000 EINWOHNERN							GEMEINDEN MIT 200 000 BIS UNTER 500 000 EINWOHNERN						
A 53	27	24	2	1	1	.	A
B 85	33	50	1	1	0	.	B
C 2225	1102	1088	C
D 26,32	33,01	21,73	D
E 1,00	5,00	1,00	E
F 142,86	142,86	104,50	F
GEMEINDEN MIT 10 000 BIS UNTER 20 000 EINWOHNERN							GEMEINDEN MIT 500 000 EINWOHNERN UND MEHR						
A 28	17	11	A
B 112	51	61	B
C 7755	2670	5084	C
D 69,33	52,45	83,43	D
E 2,03	5,14	2,03	E
F 330,00	330,00	250,00	F
GEMEINDEN MIT 20 000 BIS UNTER 50 000 EINWOHNERN							INSGESAMT						
A 37	32	5	A 435	198	222	15	14	1	.
B 105	89	15	B 1028	369	633	26	26	0	.
C 4916	4109	807	C 38522	16930	18059	3533	3529	.	.
D 47,01	45,99	52,96	D 37,46	45,91	28,51	135,76	137,05	.	.
E 6,33	6,33	10,00	E 0,27	1,50	0,27	6,60	6,60	.	.
F 350,00	350,00	265,83	F 737,50	350,00	737,50	300,00	300,00	.	.
SACHSEN-ANHALT													
GEMEINDEN UNTER 2 000 EINWOHNERN							GEMEINDEN MIT 50 000 BIS UNTER 100 000 EINWOHNERN						
A 1238	983	189	66	65	.	.	A 19	11	6	2	.	.	.
B 3384	1897	910	577	576	.	.	B 39	12	17	10	.	.	.
C 83352	47937	18178	17237	17215	.	.	C 1423	751	421
D 24,63	25,27	19,97	29,87	29,90	.	.	D 36,78	64,81	24,77
E 0,18	0,18	1,00	2,00	2,00	.	.	E 10,00	10,00	10,00
F 390,00	390,00	78,49	200,00	200,00	.	.	F
GEMEINDEN MIT 2 000 BIS UNTER 5 000 EINWOHNERN							GEMEINDEN MIT 100 000 BIS UNTER 200 000 EINWOHNERN						
A 332	231	61	40	38	1	.	A
B 975	365	346	264	255	1	.	B
C 25455	12124	9029	4302	4246	.	.	C
D 26,11	33,18	26,13	16,29	16,66	.	.	D
E 1,25	1,25	3,00	1,50	1,50	.	.	E
F 236,25	160,00	236,25	60,00	60,00	.	.	F
GEMEINDEN MIT 5 000 BIS UNTER 10 000 EINWOHNERN							GEMEINDEN MIT 200 000 BIS UNTER 500 000 EINWOHNERN						
A 194	145	34	15	14	1	.	A 160	128	14	18	.	.	.
B 516	265	125	125	125	0	.	B 628	370	142	116	.	.	.
C 11170	7063	1782	2325	2323	.	.	C 75497	52448	9392	13657	13398	.	.
D 21,66	26,60	14,27	18,54	18,54	.	.	D 120,15	141,58	66,19	117,72	118,85	.	.
E 2,31	4,00	2,31	5,00	5,00	.	.	E 5,00	5,00	5,00	5,00	5,00	.	.
F 177,51	177,51	45,00	75,00	75,00	.	.	F
GEMEINDEN MIT 10 000 BIS UNTER 20 000 EINWOHNERN							GEMEINDEN MIT 500 000 EINWOHNERN UND MEHR						
A 77	52	3	22	22	.	.	A
B 376	101	5	270	270	.	.	B
C 7447	4104	.	3257	3257	.	.	C
D 19,83	40,53	.	12,08	12,08	.	.	D
E 4,00	8,06	.	4,00	4,00	.	.	E
F 196,00	196,00	.	34,20	34,20	.	.	F
GEMEINDEN MIT 20 000 BIS UNTER 50 000 EINWOHNERN							INSGESAMT						
A 366	313	18	35	35	.	.	A 2386	1863	325	198	3	3	.
B 850	391	140	318	318	.	.	B 6767	3402	1685	1680	1666	1	13
C 44836	33187	4504	7545	7545	.	.	C 249180	157614	42992	48574	48234	.	.
D 52,77	84,77	29,28	23,73	23,73	.	.	D 36,82	46,32	25,52	28,91	28,95	.	.
E 1,00	1,00	4,37	7,00	7,00	.	.	E 0,18	0,18	1,00	1,50	1,50	.	.
F 990,00	990,00	100,00	216,90	216,90	.	.	F 1420,52	1420,52	236,25	850,00	850,00	.	.

1 KAUFWERTE FUER BAULAND 2.VJ.1994 NACH BAULANDARTEN, LAENDERN UND GEMEINDEGROESSENKLASSEN

BAU- LAND- ARTEN INS- GESAMT	BAU- REIFES LAND	ROH- BAU- LAND	SONST. BAULAND ZUSAMMEN	INDU- STRIE- LAND	LAND FUER VER- KEHRS- ZWECKE	FREI- FLAE- CHEN	BAU- LAND- ARTEN INS- GESAMT	BAU- REIFES LAND	ROH- BAU- LAND	SONST. BAULAND ZUSAMMEN	INDU- STRIE- LAND	LAND FUER VER- KEHRS- ZWECKE	FREI- FLAE- CHEN
SCHLESWIG-HOLSTEIN													
GEMEINDEN UNTER 2 000 EINWOHNERN							GEMEINDEN MIT 50 000 BIS UNTER 100 000 EINWOHNERN						
A	763	605	149	9	2	7	A	57	49	5	3	2	1
B	1139	581	521	37	14	23	B	76	41	31	4	4	0
C	47675	38907	8251	516	.	85	C	8149	7182	876	.	.	.
D	41,84	66,95	15,84	13,83	.	3,70	D	107,18	175,62	28,38	.	.	.
E	1,00	3,07	1,00	2,00	.	2,00	E	18,00	80,00	18,00	.	.	.
F	457,66	457,66	89,78	80,00	.	80,00	F	475,00	475,00	100,00	.	.	.
GEMEINDEN MIT 2 000 BIS UNTER 5 000 EINWOHNERN							GEMEINDEN MIT 100 000 BIS UNTER 200 000 EINWOHNERN						
A	331	263	58	10	6	4	A
B	501	254	217	30	28	2	B
C	32923	25001	6535	1388	1340	.	C
D	65,68	98,26	30,13	46,41	47,38	.	D
E	0,50	7,00	0,50	1,50	25,00	.	E
F	775,98	775,98	249,96	70,66	70,66	.	F
GEMEINDEN MIT 5 000 BIS UNTER 10 000 EINWOHNERN							GEMEINDEN MIT 200 000 BIS UNTER 500 000 EINWOHNERN						
A	168	133	26	9	9	.	A	27	22	1	4	3	1
B	357	111	225	21	21	.	B	41	28	3	10	9	0
C	23888	16315	6175	1399	1399	.	C	8775	8055
D	66,91	146,36	27,45	67,90	67,90	.	D	212,68	287,63
E	11,24	18,00	11,24	25,00	25,00	.	E	6,00	85,53
F	616,44	616,44	110,41	104,91	104,91	.	F	881,61	881,61
GEMEINDEN MIT 10 000 BIS UNTER 20 000 EINWOHNERN							GEMEINDEN MIT 500 000 EINWOHNERN UND MEHR						
A	104	76	15	13	11	1	1 A
B	181	74	61	46	43	1	1 B
C	14756	10075	2444	2237	2121	.	C
D	81,51	136,09	40,12	48,55	48,97	.	D
E	5,00	30,00	5,00	7,50	7,50	.	E
F	416,67	416,67	62,00	91,51	91,51	.	F
GEMEINDEN MIT 20 000 BIS UNTER 50 000 EINWOHNERN							INSGESAMT						
A	85	52	17	16	12	4	A	1535	1200	271	64	45	18
B	196	54	69	73	47	26	B	2492	1144	1128	220	167	52
C	15852	10044	2177	3631	3090	.	C	152019	115580	26613	9826	9026	750
D	81,00	186,79	31,36	50,07	65,74	.	D	61,01	101,05	23,60	44,57	54,00	14,40
E	12,00	28,52	15,00	12,00	12,00	.	E	0,50	3,07	0,50	1,50	7,50	1,50
F	538,79	538,79	71,33	224,34	224,34	.	F	881,61	881,61	249,96	224,34	224,34	200,00
THUERINGEN													
GEMEINDEN UNTER 2 000 EINWOHNERN							GEMEINDEN MIT 50 000 BIS UNTER 100 000 EINWOHNERN						
A	1136	554	485	97	53	42	2 A	45	35	4	6	6	.
B	2586	562	1621	403	348	53	2 B	69	46	6	17	17	.
C	66612	30835	27834	7943	7619	311	C	5012	4202	.	572	572	.
D	25,76	54,87	17,17	19,70	21,87	5,86	D	72,20	90,78	.	33,65	33,65	.
E	0,37	3,00	0,37	0,90	1,00	0,90	E	8,30	16,50	.	8,30	8,30	.
F	346,23	346,23	120,00	126,50	126,50	20,00	F	658,70	658,70	.	55,00	55,00	.
GEMEINDEN MIT 2 000 BIS UNTER 5 000 EINWOHNERN							GEMEINDEN MIT 100 000 BIS UNTER 200 000 EINWOHNERN						
A	432	193	191	48	29	15	4 A	63	42	15	6	.	.
B	807	167	493	147	126	12	9 B	161	37	103	20	.	.
C	22979	9796	9292	3891	3551	76	C	11536	7314	2905	1317	1309	.
D	28,47	58,57	18,85	26,52	28,28	6,43	D	71,80	197,10	28,07	65,64	66,12	.
E	0,86	6,50	1,00	0,86	10,00	0,86	E	6,00	6,00	6,43	16,00	16,00	.
F	166,77	166,77	100,00	60,00	60,00	50,00	F
GEMEINDEN MIT 5 000 BIS UNTER 10 000 EINWOHNERN							GEMEINDEN MIT 200 000 BIS UNTER 500 000 EINWOHNERN						
A	213	92	98	23	22	1	A	56	31	16	9	.	.
B	537	72	317	148	148	0	B	155	24	107	24	.	.
C	13394	4422	5728	3243	3242	.	C	18173	3588	11325	3259	3236	.
D	24,94	61,52	18,05	21,95	21,98	.	D	117,52	150,81	105,89	136,39	136,18	.
E	1,00	1,00	2,50	6,00	10,00	.	E
F	180,00	180,00	60,00	86,00	86,00	.	F
GEMEINDEN MIT 10 000 BIS UNTER 20 000 EINWOHNERN							GEMEINDEN MIT 500 000 EINWOHNERN UND MEHR						
A	113	53	42	18	17	1	A
B	490	49	351	90	88	2	B
C	9491	2304	4760	2427	2395	.	C
D	19,36	47,24	13,55	26,96	27,09	.	D
E	2,12	7,04	2,12	13,00	13,00	.	E
F	448,28	448,28	60,00	50,00	50,00	.	F
GEMEINDEN MIT 20 000 BIS UNTER 50 000 EINWOHNERN							INSGESAMT						
A	179	67	91	21	19	2	A	2237	1067	942	228	159	63
B	551	88	350	112	64	48	B	5356	1045	3350	961	835	115
C	27354	12176	11804	3375	3115	.	C	174552	74637	73887	26028	25039	710
D	49,66	138,32	33,68	30,04	48,37	.	D	32,59	71,42	22,06	27,08	30,00	6,18
E	2,00	7,00	2,00	5,14	18,00	.	E	0,37	1,00	0,37	0,86	1,00	0,86
F	450,00	450,00	152,41	329,41	329,41	.	F	1150,00	1150,00	350,84	892,86	892,86	174,24

1 KAUFWERTE FUER BAULAND 2.VJ.1994 NACH BAULANDARTEN, LAENDERN UND GEMEINDEGROESSENKLASSEN

BAU- LAND- ARTEN INS- GESAMT	BAU- REIFES LAND	ROH- BAU- LAND	SONST. BAULAND ZUSAMMEN	INDU- STRIE- LAND	LAND FUER VER- KEHRS- ZWECKE	FREI- FLAE- CHEN	BAU- LAND- ARTEN INS- GESAMT	BAU- REIFES LAND	ROH- BAU- LAND	SONST. BAULAND ZUSAMMEN	INDU- STRIE- LAND	LAND FUER VER- KEHRS- ZWECKE	FREI- FLAE- CHEN
STADTSTAATEN													
BERLIN-WEST							KREISFREIE STADT BREMERHAVEN						
A	7	7	A
B	30	30	B
C	17581	17581	C
D	594,27	594,27	D
E	E
F	F
BERLIN-OST							LAND BREMEN						
A	37	37	A	12	12
B	66	66	B	29	29
C	46733	46733	C	7153	7153
D	704,96	704,96	D	245,34	245,34
E	E
F	F
KREISFREIE STADT BREMEN							HAMBURG						
A	12	12	A
B	29	29	B
C	7153	7153	C
D	245,34	245,34	D
E	E
F	F

1 KAUFWERTE FUER BAULAND 2.VJ.1994 NACH BAULANDARTEN, LAENDERN UND GEMEINDEGROESSENKLASSEN

BAU- LAND- ARTEN INS- GESAMT	BAU- REIFES LAND	ROH- BAU- LAND	SONST. BAULAND ZUSAMMEN	INDU- STRIE- LAND	LAND FUER VER- KEHRS- ZWECKE	FREI- FLAE- CHEN	BAU- LAND- ARTEN INS- GESAMT	BAU- REIFES LAND	ROH- BAU- LAND	SONST. BAULAND ZUSAMMEN	INDU- STRIE- LAND	LAND FUER VER- KEHRS- ZWECKE	FREI- FLAE- CHEN
FRUEHERES BUNDESGBEIT													
GEMEINDEN UNTER 2 000 EINWOHNERN							GEMEINDEN MIT 50 000 BIS UNTER 100 000 EINWOHNERN						
A 4488	3615	598	275	84	177	14	A 1126	972	49	105	85	17	3
B 5410	3339	1463	608	287	294	26	B 1458	986	174	298	270	25	3
C 240120	201695	29660	8765	6604	1647	514	C 221226	191605	14914	14708	13752	512	.
D 44,39	60,40	20,28	14,42	22,98	5,60	19,80	D 151,76	194,38	85,63	49,38	50,93	20,84	.
E 0,60	2,00	1,00	0,60	4,85	0,60	2,50	E 4,40	9,12	18,00	4,40	5,00	4,40	.
F 800,00	800,00	405,00	319,20	186,07	319,20	104,38	F 1260,00	1260,00	157,94	187,67	187,67	93,75	.
GEMEINDEN MIT 2 000 BIS UNTER 5 000 EINWOHNERN							GEMEINDEN MIT 100 000 BIS UNTER 200 000 EINWOHNERN						
A 4257	3492	512	253	117	122	14	A 718	579	63	76	60	9	7
B 5208	3235	1370	603	482	111	10	B 892	493	173	226	200	4	22
C 376184	307591	50545	18048	16365	1379	304	C 210105	158014	26330	25761	25289	110	363
D 72,24	95,09	36,88	29,95	33,95	12,48	30,53	D 235,55	320,23	152,43	114,10	126,66	29,01	16,24
E 0,24	2,78	0,50	0,24	5,00	0,24	0,67	E 1,00	26,00	20,00	1,00	25,00	4,00	1,00
F 1358,82	1358,82	650,82	303,03	303,03	198,00	100,00	F 4000,00	4000,00	409,91	425,91	425,91	55,00	25,00
GEMEINDEN MIT 5 000 BIS UNTER 10 000 EINWOHNERN							GEMEINDEN MIT 200 000 BIS UNTER 500 000 EINWOHNERN						
A 3653	3104	322	227	149	64	14	A 173	156	9	8	7	1	.
B 4662	2915	940	806	548	214	44	B 188	158	16	14	13	0	.
C 381001	312719	39896	28386	22344	4219	1822	C 59393	56297	1852	1245	1242	.	.
D 81,72	107,27	42,42	35,21	40,80	19,67	41,22	D 316,70	357,38	114,80	89,66	92,14	.	.
E 0,70	1,75	2,50	0,70	1,86	0,70	1,00	E 6,00	45,00	44,98	6,00	20,00	.	.
F 1060,29	1060,29	425,00	448,18	448,18	342,83	200,00	F
GEMEINDEN MIT 10 000 BIS UNTER 20 000 EINWOHNERN							GEMEINDEN MIT 500 000 EINWOHNERN UND MEHR						
A 4290	3784	273	233	150	62	21	A 185	162	13	10	7	3	.
B 5236	3499	769	968	897	43	27	B 391	248	19	124	88	36	.
C 474912	397592	38608	38713	35301	1268	2143	C 145718	124907	6338	14473	12725	.	.
D 90,71	113,62	50,23	40,01	39,35	29,40	78,15	D 372,73	503,92	325,08	117,11	144,52	.	.
E 0,50	0,84	0,50	1,00	1,00	3,00	5,00	E 15,00	86,21	34,54	15,00	15,00	.	.
F 3000,00	3000,00	762,25	755,21	471,31	230,88	755,21	F
GEMEINDEN MIT 20 000 BIS UNTER 50 000 EINWOHNERN							INSGESAMT						
A 3742	3289	221	232	180	41	11	A 22632	19153	2060	1419	839	496	84
B 4852	3147	878	827	737	74	17	B 28295	18020	5802	4472	3522	800	150
C 601328	513795	46233	41301	38111	2117	1073	C 2709987	2264214	254374	191399	171733	13002	6664
D 123,93	163,25	52,66	49,94	51,72	28,75	64,67	D 95,78	125,65	43,84	42,80	48,76	16,24	44,48
E 0,75	4,00	3,37	0,75	5,00	0,75	3,07	E 0,24	0,84	0,50	0,24	1,00	0,24	0,67
F 1874,39	1874,39	406,87	480,00	480,00	200,00	408,54	F 4000,00	4000,00	762,25	890,00	890,00	342,83	755,21
NEUE LAENDER UND BERLIN-OST													
GEMEINDEN UNTER 2 000 EINWOHNERN							GEMEINDEN MIT 50 000 BIS UNTER 100 000 EINWOHNERN						
A 4340	2600	1510	230	162	62	6	A 232	161	54	17	17	.	.
B 15869	4973	7286	3610	3419	187	4	B 469	312	93	65	65	.	.
C 408651	221412	146644	40595	39842	706	47	C 28016	21215	2393	4408	4408	.	.
D 25,75	44,52	20,13	11,24	11,65	3,77	11,32	D 59,68	68,08	25,87	67,49	67,49	.	.
E 0,18	0,18	0,19	0,90	1,00	0,90	4,40	E 1,11	1,11	2,99	8,30	8,30	.	.
F 1171,66	1171,66	463,97	200,00	200,00	35,00	17,50	F 658,70	658,70	159,00	300,00	300,00	.	.
GEMEINDEN MIT 2 000 BIS UNTER 5 000 EINWOHNERN							GEMEINDEN MIT 100 000 BIS UNTER 200 000 EINWOHNERN						
A 1330	731	500	99	70	17	12	A 202	143	51	8	6	2	.
B 4173	1253	2481	439	403	13	23	B 801	229	537	35	34	1	.
C 154902	78431	67276	9195	8504	97	594	C 91171	63718	21216	6238	6218	.	.
D 37,12	62,62	27,11	20,92	21,09	7,51	25,44	D 113,83	277,92	39,52	178,95	183,84	.	.
E 0,27	1,00	0,27	0,86	1,50	0,86	5,12	E 4,10	4,10	6,43	15,00	16,00	.	.
F 2046,33	2046,33	1756,62	60,00	60,00	50,00	50,03	F
GEMEINDEN MIT 5 000 BIS UNTER 10 000 EINWOHNERN							GEMEINDEN MIT 200 000 BIS UNTER 500 000 EINWOHNERN						
A 667	443	183	41	38	3	.	A 221	160	34	27	24	2	1
B 1855	747	805	302	302	1	.	B 935	408	387	140	136	0	3
C 79789	47771	26282	5736	5729	.	.	C 96059	56319	22824	16916	16634	.	.
D 43,02	63,91	32,65	18,96	18,98	.	.	D 102,72	137,92	58,99	120,91	121,86	.	.
E 0,64	1,00	0,64	4,74	4,74	.	.	E 4,06	5,00	4,06	5,00	5,00	.	.
F 350,06	350,06	183,87	86,00	86,00	.	.	F
GEMEINDEN MIT 10 000 BIS UNTER 20 000 EINWOHNERN							GEMEINDEN MIT 500 000 EINWOHNERN UND MEHR						
A 406	224	137	45	41	4	.	A 37	37
B 1619	562	671	386	378	8	.	B 66	66
C 108803	75316	27331	6156	6104	.	.	C 46733	46733
D 67,19	134,01	40,71	15,96	16,15	.	.	D 704,96	704,96
E 0,90	0,99	0,90	1,72	4,00	.	.	E 34,33	34,33
F 7703,93	7703,93	250,00	50,00	50,00	.	.	F
GEMEINDEN MIT 20 000 BIS UNTER 50 000 EINWOHNERN							INSGESAMT						
A 725	516	145	64	62	2	.	A 8160	5015	2614	531	420	92	19
B 2632	1065	595	972	924	48	.	B 28420	9615	12854	5950	5661	258	31
C 146138	107989	18783	19366	19107	.	.	C 1160261	718904	332748	108610	106547	1172	891
D 55,53	101,44	31,57	19,92	20,68	.	.	D 40,83	74,77	25,89	18,25	18,82	4,54	29,09
E 1,00	1,00	2,00	4,80	4,80	.	.	E 0,18	0,18	0,19	0,86	1,00	0,86	4,40
F 990,00	990,00	265,83	329,41	329,41	.	.	F 9800,00	9800,00	1756,62	892,86	892,86	174,24	80,00

2 KAUFWERTE FÜR BAULAND 2.VJ.1994 NACH BAULANDARTEN, LAENDERN UND BAUGEBIETEN

BAU- LAND- ARTEN INS- GESAMT	BAU- REIFES LAND	ROH- BAU- LAND	SONST. BAULAND ZUSAMMEN	INDU- STRIE- LAND	LAND FÜR VER- KEHRS- ZWECKE	FREI- FLÄE- CHEN	BAU- LAND- ARTEN INS- GESAMT	BAU- REIFES LAND	ROH- BAU- LAND	SONST. BAULAND ZUSAMMEN	INDU- STRIE- LAND	LAND FÜR VER- KEHRS- ZWECKE	FREI- FLÄE- CHEN
DEUTSCHLAND													
GESCHAFTSGEBIET							WOHNGBEIT INSGESAMT						
A 161	147	8	6	4	2	A 19123	16969	1965	189	6	147	36	
B 550	381	166	3	2	0	B 23603	16871	6492	241	34	149	59	
C 85260	80406	4326	529	.	.	C 2420647	2122210	288814	9623	499	5044	4081	
D 155,07	211,20	26,03	179,57	.	.	D 102,56	125,79	44,49	39,92	14,81	33,93	69,48	
E 4,80	6,33	12,63	4,80	.	.	E 0,37	0,84	0,37	0,67	7,50	0,70	0,67	
F 5573,77	5573,77	32,32	850,00	.	.	F 9055,12	9055,12	762,25	755,21	130,77	342,83	755,21	
GESCHAFTSGEBIET MIT WOHNGBEIT GEMISCHT							INDUSTRIEGEBIET						
A 1101	866	187	48	15	26	A 1949	310	416	1223	1179	36	8	
B 2187	1221	904	62	38	11	B 13040	1560	2444	9037	8768	232	38	
C 237374	211612	23325	2437	1736	207	C 396713	65568	60440	270704	264380	5699	626	
D 108,56	173,34	25,81	39,29	45,34	18,13	D 102,56	125,79	24,73	29,95	30,15	24,60	16,62	
E 0,64	1,00	0,64	1,50	10,00	1,50	E 0,50	1,50	0,50	1,00	1,00	1,72	5,12	
F 9800,00	9800,00	210,00	329,41	329,41	200,00	F 892,86	500,00	350,84	892,86	892,86	120,00	45,00	
WOHNGBEIT IN GESCHLOSSENER BAUWEISE							DORFGBEIT						
A 1641	1466	165	10	1	4	A 8458	5876	2098	484	55	377	52	
B 2514	1801	701	12	1	1	B 17335	7604	8652	1079	341	666	72	
C 373158	340718	31615	825	.	.	C 730254	503321	210217	16716	11148	3213	2355	
D 148,40	189,14	45,10	68,39	.	.	D 42,13	66,19	24,30	15,49	32,66	4,82	32,82	
E 1,00	1,00	4,00	20,00	.	.	E 0,18	0,18	0,19	0,24	3,90	0,24	1,00	
F 9055,12	9055,12	326,08	408,54	.	.	F 3000,00	3000,00	1756,62	303,03	303,03	195,00	250,00	
WOHNGBEIT IN OFFENER BAUWEISE							INSGESAMT						
A 17482	15503	1800	179	5	143	A 30792	24168	4674	1950	1259	588	103	
B 21089	15069	5791	229	33	148	B 56715	27636	18657	10422	9184	1058	180	
C 2047490	1781493	257199	8798	465	4987	C 3870248	2983117	587122	300009	278279	14174	7555	
D 97,09	118,22	44,42	38,42	14,05	33,78	D 68,24	107,94	31,47	28,78	30,30	13,39	41,87	
E 0,37	0,84	0,37	0,67	7,50	0,70	E 0,18	0,18	0,19	0,24	1,00	0,24	0,67	
F 6711,41	6711,41	762,25	755,21	130,77	342,83	F 9800,00	9800,00	1756,62	892,86	892,86	342,83	755,21	
BADEN-WÜRTTEMBERG													
GESCHAFTSGEBIET							WOHNGBEIT INSGESAMT						
A 7	7	A 1878	1669	188	21	.	12	9	
B 19	19	B 1709	1349	310	50	.	36	14	
C 12482	12482	C 329014	300709	24734	3570	.	1895	1675	
D 674,02	674,02	D 192,48	222,91	79,70	71,44	.	53,34	115,93	
E 60,50	60,50	E 9,12	9,12	12,00	25,00	.	25,00	32,26	
F 3800,00	3800,00	F 3028,17	3028,17	762,25	500,00	.	342,83	500,00	
GESCHAFTSGEBIET MIT WOHNGBEIT GEMISCHT							INDUSTRIEGEBIET						
A 35	34	.	1	.	.	A 117	27	13	77	74	1	2	
B 47	46	.	0	.	.	B 346	61	69	217	205	0	11	
C 15167	15127	C 28373	4676	3086	20611	20318	.	.	
D 324,18	326,11	D 81,89	76,61	44,82	95,15	99,20	.	.	
E 50,00	50,00	E 15,00	17,50	15,00	15,00	15,00	.	.	
F 1946,25	1946,25	F 890,00	378,38	210,00	890,00	890,00	.	.	
WOHNGBEIT IN GESCHLOSSENER BAUWEISE							DORFGBEIT						
A 235	230	4	1	.	.	A 575	451	106	18	2	.	16	
B 219	216	3	1	.	.	B 515	327	158	30	12	.	18	
C 48066	47798	C 71989	61868	8449	1672	.	.	1112	
D 219,03	221,57	D 139,72	189,05	53,47	55,81	.	.	60,25	
E 9,12	9,12	E 8,50	12,57	8,50	11,49	.	.	11,49	
F 1263,98	1263,98	F 1234,31	1234,31	350,00	250,00	.	.	250,00	
WOHNGBEIT IN OFFENER BAUWEISE							INSGESAMT						
A 1643	1439	184	20	.	12	A 2612	2188	307	117	76	13	28	
B 1490	1133	308	49	.	36	B 2636	1802	537	297	216	36	45	
C 280948	252911	24607	3430	.	1895	C 457025	394862	36269	25893	20878	1932	3083	
D 188,57	223,17	80,01	69,94	.	53,34	D 173,36	219,10	67,52	87,20	96,52	53,82	68,91	
E 12,00	15,00	12,00	25,00	.	25,00	E 8,50	9,12	8,50	11,49	15,00	25,00	11,49	
F 3028,17	3028,17	762,25	500,00	.	342,83	F 3800,00	3800,00	762,25	890,00	890,00	342,83	500,00	
BAYERN													
GESCHAFTSGEBIET							WOHNGBEIT INSGESAMT						
A 3	3	A 1127	917	203	7	.	6	1	
B 3	3	B 1442	925	514	3	.	2	1	
C	C 253702	219491	33951	260	.	255	.	
D	D 175,97	237,41	66,02	86,30	.	106,68	.	
E	E 7,50	12,00	12,00	7,50	.	35,00	.	
F	F 1874,39	1874,39	510,14	198,00	.	198,00	.	
GESCHAFTSGEBIET MIT WOHNGBEIT GEMISCHT							INDUSTRIEGEBIET						
A 12	12	A 52	3	6	43	43	.	.	
B 16	16	B 300	6	60	234	234	.	.	
C 7287	7287	C 28285	.	4918	22646	22646	.	.	
D 462,39	462,39	D 94,41	.	82,54	96,95	96,95	.	.	
E 100,00	100,00	E 9,94	.	23,00	9,94	9,94	.	.	
F 1018,52	1018,52	F 480,00	.	242,50	480,00	480,00	.	.	
WOHNGBEIT IN GESCHLOSSENER BAUWEISE							DORFGBEIT						
A 117	117	A 882	670	188	24	17	5	2	
B 112	112	B 1005	578	264	163	152	8	3	
C 30315	30315	C 105926	80464	18272	7190	6902	137	.	
D 270,60	270,60	D 105,40	139,29	69,14	44,10	45,36	18,15	.	
E 26,00	26,00	E 6,50	7,09	6,50	7,20	22,08	7,20	.	
F 1000,00	1000,00	F 1150,00	1150,00	650,82	303,03	303,03	55,00	.	
WOHNGBEIT IN OFFENER BAUWEISE							INSGESAMT						
A 1010	800	203	7	.	6	A 2076	1605	397	74	60	11	3	
B 1330	813	514	3	.	2	B 2765	1527	838	400	386	10	4	
C 223387	189177	33951	260	.	255	C 396269	309033	57141	30095	29548	393	.	
D 167,99	232,83	66,02	86,30	.	106,68	D 143,31	202,32	68,18	75,31	76,59	39,41	.	
E 7,50	12,00	12,00	7,50	.	35,00	E 6,50	7,09	6,50	7,20	9,94	7,20	.	
F 1874,39	1874,39	510,14	198,00	.	198,00	F 1874,39	1874,39	650,82	480,00	480,00	198,00	.	

2 KAUFWERTE FUER BAULAND 2.VJ.1994 NACH BAULANDARTEN, LAENDERN UND BAUGEBIETEN

BAU- LAND- ARTEN INS- GESAMT	BAU- REIFES LAND	ROH- BAU- LAND	SONST. BAULAND ZUSAMMEN	INDU- STRIE- LAND	LAND FUER VER- KEHRS- ZWECKE	FREI- FLAE- CHEN	BAU- LAND- ARTEN INS- GESAMT	BAU- REIFES LAND	ROH- BAU- LAND	SONST. BAULAND ZUSAMMEN	INDU- STRIE- LAND	LAND FUER VER- KEHRS- ZWECKE	FREI- FLAE- CHEN
BERLIN-WEST													
GESCHAFTSGEBIET							WOHNGBIET INSGESAMT						
A		A
B		B	30	30
C		C	17581	17581
D		D	594,27	594,27
E		E
F		F
GESCHAFTSGEBIET MIT WOHNGBIET GEMISCHT							INDUSTRIEGEBIET						
A		A
B		B
C		C
D		D
E		E
F		F
WOHNGBIET IN GESCHLOSSENER BAUWEISE							DORFGEBIET						
A		A
B		B
C		C
D		D
E		E
F		F
WOHNGBIET IN OFFENER BAUWEISE							INSGESAMT						
A		A	7	7
B		B	30	30
C		C	17581	17581
D		D	594,27	594,27
E		E
F		F
BERLIN-OST													
GESCHAFTSGEBIET							WOHNGBIET INSGESAMT						
A		A
B		B	60	60
C		C	32692	32692
D		D	541,98	541,98
E		E
F		F
GESCHAFTSGEBIET MIT WOHNGBIET GEMISCHT							INDUSTRIEGEBIET						
A		A
B	6	6	.	.	.		B
C	12341	12341	.	.	.		C
D	2177,67	2177,67	.	.	.		D
E		E
F		F
WOHNGBIET IN GESCHLOSSENER BAUWEISE							DORFGEBIET						
A		A
B	21	21	.	.	.		B
C	19154	19154	.	.	.		C
D	916,13	916,13	.	.	.		D
E		E
F		F
WOHNGBIET IN OFFENER BAUWEISE							INSGESAMT						
A		A	37	37
B	39	39	.	.	.		B	66	66
C	13539	13539	.	.	.		C	46733	46733
D	343,51	343,51	.	.	.		D	704,96	704,96
E		E
F		F
BRANDENBURG													
GESCHAFTSGEBIET							WOHNGBIET INSGESAMT						
A	18	16	.	2	1		A	646	457	187	2	.	2
B	116	115	.	1	1		B	2644	1632	1012	0	.	0
C	14841	14832	.	.	.		C	212162	160418	51738	.	.	.
D	127,49	128,86	.	.	.		D	80,23	98,30	51,12	.	.	.
E	4,80	15,74	.	.	.		E	0,71	1,00	0,71	.	.	.
F	500,00	500,00	.	.	.		F	7703,93	7703,93	335,00	.	.	.
GESCHAFTSGEBIET MIT WOHNGBIET GEMISCHT							INDUSTRIEGEBIET						
A	42	33	9	.	.		A	75	16	13	46	45	1
B	102	58	43	.	.		B	3197	99	78	3019	3014	6
C	9079	6190	2889	.	.		C	44944	14078	3677	27189	27179	.
D	89,43	106,46	66,61	.	.		D	14,06	141,64	47,34	9,00	9,02	.
E	6,00	6,00	11,00	.	.		E	1,72	11,00	10,00	1,72	1,77	.
F	550,00	550,00	100,00	.	.		F	349,98	270,00	97,00	349,98	349,98	.
WOHNGBIET IN GESCHLOSSENER BAUWEISE							DORFGEBIET						
A	219	188	30	1	.		A	922	597	294	31	5	16
B	721	527	194	0	.		B	3538	1591	1789	158	20	132
C	97357	83407	13945	.	.		C	196072	114471	79762	1839	1181	360
D	135,01	158,41	71,70	.	.		D	55,41	71,96	44,58	11,62	59,79	2,73
E	1,00	1,00	6,00	.	.		E	0,69	1,18	0,69	1,38	5,00	1,38
F	7703,93	7703,93	285,28	.	.		F	2046,33	2046,33	1756,62	150,00	150,00	38,50
WOHNGBIET IN OFFENER BAUWEISE							INSGESAMT						
A	427	269	157	1	1		A	1703	1119	503	81	51	20
B	1923	1105	818	0	0		B	9597	3495	2922	3179	3034	138
C	114805	77011	37793	.	.		C	477098	309988	138066	29044	28365	381
D	59,69	69,67	46,22	.	.		D	49,71	88,69	47,24	9,14	9,35	2,76
E	0,71	1,50	0,71	.	.		E	0,69	1,00	0,69	1,38	1,77	1,38
F	3000,00	3000,00	335,00	.	.		F	7703,93	7703,93	1756,62	349,98	349,98	40,00

2 KAUFWERTE FUER BAULAND 2.VJ.1994 NACH BAULANDARTEN, LAENDERN UND BAUGEBIETEN

BAU- LAND- ARTEN INS- GESAMT	BAU- REIFES LAND	ROH- BAU- LAND	SONST. BAULAND ZUSAMMEN	INDU- STRIE- LAND	LAND FUER VER- KEHRS- ZWECKE	FREI- FLAE- CHEN	BAU- LAND- ARTEN INS- GESAMT	BAU- REIFES LAND	ROH- BAU- LAND	SONST. BAULAND ZUSAMMEN	INDU- STRIE- LAND	LAND FUER VER- KEHRS- ZWECKE	FREI- FLAE- CHEN
BREMEN													
GESCHAFTSGEBIET						WOHNGEBIET INSGESAMT							
A	A
B	B	29	29
C	C	7153	7153
D	D	245,34	245,34
E	E
F	F
GESCHAFTSGEBIET MIT WOHNGEBIET GEMISCHT						INDUSTRIEGEBIET							
A	A
B	B
C	C
D	D
E	E
F	F
WOHNGEBIET IN GESCHLOSSENER BAUWEISE						DORFGEBIET							
A	A
B	B
C	C
D	D
E	E
F	F
WOHNGEBIET IN OFFENER BAUWEISE						INSGESAMT							
A	A	12	12
B	22	22	.	.	.	B	29	29
C	5201	5201	.	.	.	C	7153	7153
D	234,61	234,61	.	.	.	D	245,34	245,34
E	E
F	F
HAMBURG													
GESCHAFTSGEBIET						WOHNGEBIET INSGESAMT							
A	A
B	B
C	C
D	D
E	E
F	F
GESCHAFTSGEBIET MIT WOHNGEBIET GEMISCHT						INDUSTRIEGEBIET							
A	A
B	B
C	C
D	D
E	E
F	F
WOHNGEBIET IN GESCHLOSSENER BAUWEISE						DORFGEBIET							
A	A
B	B
C	C
D	D
E	E
F	F
WOHNGEBIET IN OFFENER BAUWEISE						INSGESAMT							
A	A
B	B
C	C
D	D
E	E
F	F
HESSEN													
GESCHAFTSGEBIET						WOHNGEBIET INSGESAMT							
A	1	1	.	.	.	A	495	431	61	3	.	.	3
B	3	3	.	.	.	B	536	362	172	3	.	.	3
C	C	70753	64808	4910
D	D	131,89	179,05	28,56
E	E	3,00	3,00	8,00
F	F	1646,19	1646,19	564,97
GESCHAFTSGEBIET MIT WOHNGEBIET GEMISCHT						INDUSTRIEGEBIET							
A	15	12	2	1	.	A	15	.	15	15	.	.	.
B	17	13	2	2	.	B	45	.	45	45	.	.	.
C	4257	4132	.	.	.	C	3802	.	3802	3802	.	.	.
D	245,50	306,63	.	.	.	D	84,19	.	84,19	84,19	.	.	.
E	10,00	10,00	.	.	.	E	7,00	.	7,00	7,00	.	.	.
F	1250,00	1250,00	.	.	.	F	471,31	.	471,31	471,31	.	.	.
WOHNGEBIET IN GESCHLOSSENER BAUWEISE						DORFGEBIET							
A	88	85	2	1	.	A	356	222	131	3	.	1	2
B	67	64	2	1	.	B	423	193	227	3	.	0	3
C	9484	8878	.	.	.	C	19324	13176	6088
D	141,76	139,13	.	.	.	D	45,63	68,26	26,79
E	20,00	20,00	.	.	.	E	3,75	10,00	3,75
F	890,55	890,55	.	.	.	F	3000,00	3000,00	281,57
WOHNGEBIET IN OFFENER BAUWEISE						INSGESAMT							
A	407	346	59	2	.	A	882	666	194	22	15	2	5
B	470	298	170	2	.	B	1026	572	401	53	45	2	5
C	61270	55930	4639	.	.	C	98398	82378	11082	4938	3802	.	1093
D	130,49	187,60	27,34	.	.	D	95,93	144,09	27,64	93,21	84,19	.	202,38
E	3,00	3,00	8,00	.	.	E	3,00	3,00	3,75	5,00	7,00	.	20,00
F	1646,19	1646,19	564,97	.	.	F	3000,00	3000,00	564,97	755,21	471,31	.	755,21

2 KAUFWERTE FUER BAULAND 2.VJ.1994 NACH BAULANDARTEN, LAENDERN UND BAUGEBIETEN

BAU- LAND- ARTEN INS- GESAMT	BAU- REIFES LAND	ROH- BAU- LAND	SONST. BAULAND ZUSAMMEN	INDU- STRIE- LAND	LAND FUER VER- KEHRS- ZWECKE	FREI- FLAE- CHEN	BAU- LAND- ARTEN INS- GESAMT	BAU- REIFES LAND	ROH- BAU- LAND	SONST. BAULAND ZUSAMMEN	INDU- STRIE- LAND	LAND FUER VER- KEHRS- ZWECKE	FREI- FLAE- CHEN
MECKLENBURG-VORPOMMERN													
GESCHAFTSGEBIET							WOHNGBIET INSGESAMT						
A	10	8	2	.	.	.	A	152	104	47	1	.	.
B	97	58	39	.	.	.	B	508	139	369	1	1	.
C	3807	2897	C	18353	11024	7295	.	.	.
D	39,42	49,93	D	36,09	79,38	19,77	.	.	.
E	6,50	6,50	E	1,11	1,11	1,12	.	.	.
F	65,71	65,71	F	1242,42	1242,42	140,00	.	.	.
GESCHAFTSGEBIET MIT WOHNGBIET GEMISCHT							INDUSTRIEGEBIET						
A	80	58	22	.	.	.	A	7	3	1	3	2	1
B	598	165	433	.	.	.	B	32	9	2	21	20	1
C	45414	35982	9432	.	.	.	C	810
D	75,89	217,54	21,78	.	.	.	D	25,13
E	0,64	7,50	0,64	.	.	.	E	15,00
F	1200,00	1200,00	210,00	.	.	.	F	50,00
WOHNGBIET IN GESCHLOSSENER BAUWEISE							DORFGEBIET						
A	105	78	26	1	1	.	A	1113	558	550	5	1	4
B	410	102	307	1	1	.	B	4369	865	3421	82	80	3
C	13783	8075	5674	.	.	.	C	105791	62881	42072	838	.	.
D	33,63	79,32	18,46	.	.	.	D	24,21	72,65	12,30	10,18	.	.
E	1,11	1,11	4,00	.	.	.	E	0,19	0,99	0,19	3,50	.	.
F	1242,42	1242,42	140,00	.	.	.	F	1171,66	1171,66	225,41	35,00	.	.
WOHNGBIET IN OFFENER BAUWEISE							INSGESAMT						
A	47	26	21	.	.	.	A	1362	731	622	9	4	5
B	99	37	62	.	.	.	B	5605	1237	4264	103	100	3
C	4570	2949	1621	.	.	.	C	174175	113001	59743	1431	.	52
D	46,33	79,53	26,34	.	.	.	D	31,08	91,33	14,01	13,84	.	15,82
E	1,12	2,50	1,12	.	.	.	E	0,19	0,99	0,19	3,50	.	3,50
F	250,00	250,00	114,29	.	.	.	F	1242,42	1242,42	225,41	55,00	.	35,00
NIEDERSACHSEN													
GESCHAFTSGEBIET							WOHNGBIET INSGESAMT						
A	40	39	1	.	1	.	A	5744	5604	78	62	1	54
B	52	52	0	.	0	.	B	6189	5439	673	77	16	52
C	12826	12819	C	487716	449628	35913	2175	.	1595
D	246,86	247,39	D	78,80	82,67	53,35	28,22	.	30,50
E	18,29	18,29	E	0,84	0,84	7,00	4,00	.	4,00
F	1607,06	1607,06	F	907,08	907,08	281,00	180,00	.	160,00
GESCHAFTSGEBIET MIT WOHNGBIET GEMISCHT							INDUSTRIEGEBIET						
A	104	100	4	.	3	1	A	470	151	7	312	288	19
B	147	146	1	.	0	0	B	2259	627	39	1593	1392	182
C	18139	18117	C	73596	20894	623	52078	47151	4599
D	123,41	123,76	D	32,58	33,32	16,14	32,69	33,86	25,21
E	3,00	10,00	E	1,00	3,03	3,00	1,00	1,00	7,00
F	740,74	740,74	F	255,20	220,00	35,00	255,20	255,20	120,00
WOHNGBIET IN GESCHLOSSENER BAUWEISE							DORFGEBIET						
A	93	91	2	.	2	.	A	849	756	47	46	6	33
B	98	97	1	.	1	.	B	1243	877	316	49	26	12
C	11783	11735	C	48096	37647	8831	1618	807	520
D	120,58	120,93	D	38,71	42,92	27,96	32,69	30,80	41,93
E	10,32	10,32	E	2,78	2,78	3,99	5,00	12,50	5,00
F	504,37	504,37	F	302,33	302,33	120,00	195,00	111,76	195,00
WOHNGBIET IN OFFENER BAUWEISE							INSGESAMT						
A	5651	5513	78	60	52	7	A	7207	6650	132	425	295	110
B	6091	5342	673	76	52	9	B	9889	7141	1028	1720	1434	248
C	475933	437893	35913	2127	1547	461	C	640373	539105	45367	55901	48076	6739
D	78,13	81,98	53,35	27,84	29,97	51,33	D	64,75	75,49	44,14	32,50	33,52	27,21
E	0,84	0,84	7,00	4,00	4,00	7,50	E	0,84	0,84	3,00	1,00	1,00	3,00
F	907,08	907,08	281,00	180,00	160,00	180,00	F	1607,06	1607,06	281,00	255,20	255,20	195,00
NORDRHEIN-WESTFALEN													
GESCHAFTSGEBIET							WOHNGBIET INSGESAMT						
A	A	3117	2998	105	14	1	11
B	B	2920	2598	314	8	2	5
C	C	430379	405729	24411	240	.	161
D	D	147,41	156,19	77,82	28,66	.	32,75
E	E	8,57	8,57	16,50	16,00	.	16,00
F	F	893,17	893,17	487,13	100,00	.	100,00
GESCHAFTSGEBIET MIT WOHNGBIET GEMISCHT							INDUSTRIEGEBIET						
A	111	106	3	2	1	1	A	146	4	4	138	136	2
B	179	167	7	5	0	4	B	681	11	12	657	651	6
C	43143	42618	.	.	.	C	25045	.	.	23318	23172	.	.
D	241,45	255,66	.	.	.	D	36,79	.	.	35,49	35,57	.	.
E	10,26	10,26	.	.	.	E	6,00	.	.	6,00	6,00	.	.
F	2094,52	2094,52	.	.	.	F	200,00	.	.	200,00	200,00	.	.
WOHNGBIET IN GESCHLOSSENER BAUWEISE							DORFGEBIET						
A	464	452	10	2	1	1	A	197	180	10	7	.	6
B	408	384	23	1	0	0	B	203	147	47	9	.	7
C	78426	75009	3402	.	.	C	14736	12105	2373	259	.	86	.
D	192,05	195,19	144,98	.	.	D	72,67	82,55	50,12	29,42	.	12,74	.
E	16,00	16,00	30,00	.	.	E	3,40	10,00	8,00	3,40	.	3,40	.
F	893,17	893,17	326,08	.	.	F	451,39	451,39	135,00	100,00	.	100,00	.
WOHNGBIET IN OFFENER BAUWEISE							INSGESAMT						
A	2653	2546	95	12	10	1	A	3571	3288	122	161	137	20
B	2511	2213	290	8	5	1	B	3982	2922	381	679	653	17
C	351954	330720	21009	225	157	C	513303	461558	27756	23989	23217	402	.
D	140,15	149,42	72,39	29,01	33,25	D	128,91	157,93	72,91	35,34	35,55	23,13	.
E	8,57	8,57	16,50	16,00	16,00	E	3,40	8,57	8,00	3,40	6,00	3,40	.
F	865,35	865,35	487,13	100,00	100,00	F	2094,52	2094,52	487,13	200,00	200,00	100,00	.

2 KAUFWERTE FUER BAULAND 2.VJ.1994 NACH BAULANDARTEN, LAENDERN UND BAUGEBIETEN

BAU- LAND- ARTEN INS- GESAMT	BAU- REIFES LAND	ROH- BAU- LAND	SONST. BAULAND ZUSAMMEN	INDU- STRIE- LAND	LAND FUER VER- KEHRS- ZWECKE	FREI- FLAE- CHEN	BAU- LAND- ARTEN INS- GESAMT	BAU- REIFES LAND	ROH- BAU- LAND	SONST. BAULAND ZUSAMMEN	INDU- STRIE- LAND	LAND FUER VER- KEHRS- ZWECKE	FREI- FLAE- CHEN
RHEINLAND-PFALZ													
GESCHAFTSGEBIET						WOHNGEbiet INSGESAMT							
A	7	7	.	.	.	A	2984	2547	378	59	1	48	10
B	8	8	.	.	.	B	2712	1971	688	53	4	30	19
C	12673	12673	.	.	.	C	273470	238613	33412	1445	.	860	550
D	1641,21	1641,21	.	.	.	D	100,82	121,08	48,55	27,11	.	28,74	28,33
E	579,60	579,60	.	.	.	E	0,67	3,00	2,38	0,67	.	0,70	0,67
F	4000,00	4000,00	.	.	.	F	1187,50	1187,50	431,86	230,88	.	230,88	200,00
GESCHAFTSGEBIET MIT WOHNGEbiet GEMISCHT						INDUSTRIEGEBIET							
A	219	196	13	10	7	3 A	341	7	126	208	202	6	.
B	194	171	17	7	3	4 B	1191	15	566	611	601	10	.
C	43582	42124	1350	108	72	C	49380	1157	11560	36662	36301	361	.
D	224,23	246,66	80,12	16,00	28,24	D	41,45	78,81	20,44	60,00	60,44	34,61	.
E	7,00	15,00	12,20	7,00	7,00	E	0,50	16,00	0,50	3,12	3,12	12,50	.
F	875,00	875,00	174,67	200,00	200,00	F	425,91	360,00	80,00	425,91	425,91	40,00	.
WOHNGEbiet IN GESCHLOSSENER BAUWEISE						DORFGEbiet							
A	36	33	3	.	.	A	1061	671	119	271	1	260	10
B	25	23	2	.	.	B	1218	578	217	423	7	392	24
C	14729	14314	.	.	.	C	31718	26356	3603	1758	.	1437	242
D	584,97	620,04	.	.	.	D	26,04	45,57	16,61	4,16	.	3,67	9,88
E	90,00	104,50	.	.	.	E	0,24	1,75	1,50	0,24	.	0,24	1,00
F	1187,50	1187,50	.	.	.	F	511,95	511,95	91,74	100,00	.	100,00	30,00
WOHNGEbiet IN OFFENER BAUWEISE						INSGESAMT							
A	2948	2514	375	59	48	10 A	4612	3428	636	548	204	321	23
B	2687	1948	686	53	30	19 B	5324	2742	1488	1094	611	435	48
C	258742	224300	32996	1445	860	550 C	410824	320924	49926	39973	36416	2730	828
D	96,29	115,16	48,09	27,11	28,74	D	28,33	77,17	33,56	36,54	59,59	6,28	17,21
E	0,67	3,00	2,38	0,67	0,70	E	0,67	0,24	0,50	0,24	3,12	0,24	0,67
F	880,09	880,09	431,86	230,88	230,88	F	4000,00	4000,00	431,86	425,91	425,91	230,88	200,00
SAARLAND													
GESCHAFTSGEBIET						WOHNGEbiet INSGESAMT							
A	A	106	106
B	B	108	108
C	C	15813	15813
D	D	146,28	146,28
E	E	10,00	10,00
F	F	428,57	428,57
GESCHAFTSGEBIET MIT WOHNGEbiet GEMISCHT						INDUSTRIEGEBIET							
A	3	2	1	.	1	A	9	1	1	7	7	.	.
B	1	1	0	.	0	B	14	2	3	9	9	.	.
C	C	1059	.	.	769	769	.	.
D	D	78,01	.	.	83,89	83,89	.	.
E	E	39,53	.	.	39,53	39,53	.	.
F	F	144,00	.	.	144,00	144,00	.	.
WOHNGEbiet IN GESCHLOSSENER BAUWEISE						DORFGEbiet							
A	1	1	.	.	.	A
B	4	4	.	.	.	B
C	C
D	D
E	E
F	F
WOHNGEbiet IN OFFENER BAUWEISE						INSGESAMT							
A	105	105	.	.	.	A	118	109	1	8	7	1	.
B	104	104	.	.	.	B	122	110	3	9	9	0	.
C	14813	14813	.	.	.	C	17042	16039	.	783	769	.	.
D	142,02	142,02	.	.	.	D	139,14	145,25	.	83,31	83,89	.	.
E	10,00	10,00	.	.	.	E	10,00	10,00	.	39,53	39,53	.	.
F	428,57	428,57	.	.	.	F	566,04	566,04	.	144,00	144,00	.	.
SACHSEN													
GESCHAFTSGEBIET						WOHNGEbiet INSGESAMT							
A	19	19	.	.	.	A	103	61	42
B	34	34	.	.	.	B	294	87	207
C	1078	1078	.	.	.	C	16654	5325	11329
D	32,16	32,16	.	.	.	D	56,70	61,50	54,69
E	6,33	6,33	.	.	.	E	1,50	1,50	2,03
F	350,00	350,00	.	.	.	F	737,50	330,00	737,50
GESCHAFTSGEBIET MIT WOHNGEbiet GEMISCHT						INDUSTRIEGEBIET							
A	35	34	1	.	1	A	14	1	5	8	8	.	.
B	58	58	0	.	0	B	53	24	9	20	20	.	.
C	4613	4609	.	.	.	C	3521	.	96	3269	3269	.	.
D	79,07	79,38	.	.	.	D	66,18	.	10,54	165,99	165,99	.	.
E	4,50	4,50	.	.	.	E	6,40	.	8,29	6,60	6,60	.	.
F	201,90	201,90	.	.	.	F	300,00	.	15,10	300,00	300,00	.	.
WOHNGEbiet IN GESCHLOSSENER BAUWEISE						DORFGEbiet							
A	18	18	.	.	.	A	264	83	175	6	6	.	.
B	33	33	.	.	.	B	589	166	417	6	6	.	.
C	1361	1361	.	.	.	C	12656	5761	6634	261	261	.	.
D	41,33	41,33	.	.	.	D	21,47	34,68	15,90	43,03	43,03	.	.
E	7,00	7,00	.	.	.	E	0,27	2,00	0,27	33,00	33,00	.	.
F	330,00	330,00	.	.	.	F	463,97	200,00	463,97	57,79	57,79	.	.
WOHNGEbiet IN OFFENER BAUWEISE						INSGESAMT							
A	85	43	42	.	.	A	435	198	222	15	14	1	.
B	261	54	207	.	.	B	1028	369	633	26	26	0	.
C	15293	3964	11329	.	.	C	38522	16930	18059	3533	3529	.	.
D	58,64	73,88	54,69	.	.	D	37,46	45,91	28,51	135,76	137,05	.	.
E	1,50	1,50	2,03	.	.	E	0,27	1,50	0,27	6,60	6,60	.	.
F	737,50	279,85	737,50	.	.	F	737,50	350,00	737,50	300,00	300,00	.	.

2 KAUFWERTE FÜR BAULAND 2.VJ.1994 NACH BAULANDARTEN, LAENDERN UND BAUGEBIETEN

BAU- LAND- ARTEN INS- GESAMT	BAU- REIFES LAND	ROH- BAU- LAND	SONST. BAULAND ZUSAMMEN	INDU- STRIE- LAND	LAND FÜR VER- KEHRS- ZWECKE	FREI- FLÄ- CHEN	BAU- LAND- ARTEN INS- GESAMT	BAU- REIFES LAND	ROH- BAU- LAND	SONST. BAULAND ZUSAMMEN	INDU- STRIE- LAND	LAND FÜR VER- KEHRS- ZWECKE	FREI- FLÄ- CHEN
SACHSEN-ANHALT													
GESCHAFTSGEBIET						WOHNGBIET INSGESAMT							
A	45	38	6	1	1	A	968	836	130	2		1	1
B	210	82	128	0	0	B	1682	987	694	1		0	1
C	22447	18732	3415			C	94608	73891	20686				
D	106,72	227,38	26,76			D	56,24	74,85	29,83				
E	12,63	17,50	12,63			E	1,00	1,00	3,00				
F	1420,52	1420,52	31,00			F	1085,38	1085,38	120,83				
GESCHAFTSGEBIET MIT WOHNGBIET GEMISCHT						INDUSTRIEGEBIET							
A	156	128	25	3	2	A	298	88	28	182	181		1
B	346	219	123	4	1	B	2538	689	194	1655	1647		8
C	16419	12890	3262			C	73225	21917	3616	47692	47650		
D	47,43	58,93	26,46			D	28,85	31,82	18,66	28,81	28,93		
E	2,78	4,00	2,78			E	1,50	1,50	2,31	1,50	1,50		
F	990,00	990,00	100,00			F	833,10	500,00	60,00	833,10	833,10		
WOHNGBIET IN GESCHLOSSENER BAUWEISE						DORFGEBIET							
A	22	19	3			A	919	773	136	10	10		
B	84	65	18			B	1991	1425	546	19	19		
C	8149	6283				C	42482	30184	12013	285	285		
D	97,53	96,48				D	21,34	21,18	21,99	15,04	15,04		
E	10,00	12,00				E	0,18	0,18	1,00	3,90	3,90		
F	703,84	703,84				F	320,00	320,00	236,25	200,00	200,00		
WOHNGBIET IN OFFENER BAUWEISE						INSGESAMT							
A	946	817	127	2	1	A	2386	1863	325	198	192	3	3
B	1599	922	675	1	0	B	6767	3402	1685	1680	1666	1	13
C	86459	67608	18820			C	249180	157614	42992	48574	48234		
D	54,09	73,33	27,88			D	36,82	46,32	25,52	28,91	28,95		
E	1,00	1,00	3,00			E	0,18	0,18	1,00	1,50	1,50		
F	1085,38	1085,38	120,83			F	1420,52	1420,52	236,25	850,00	850,00		
SCHLESWIG-HOLSTEIN													
GESCHAFTSGEBIET						WOHNGBIET INSGESAMT							
A	1	1				A	712	600	101	11		10	1
B	3	3				B	960	585	369	6		4	1
C						C	79736	67441	12090	205		155	
D						D	83,06	115,26	32,75	36,19		35,43	
E						E	1,50	3,07	3,00	1,50		1,50	
F						F	775,98	775,98	249,96	200,00		200,00	
GESCHAFTSGEBIET MIT WOHNGBIET GEMISCHT						INDUSTRIEGEBIET							
A	9	7	2			A	49	2	1	46	45	1	
B	14	9	5			B	219	5	23	192	167	25	
C	2513	2018				C	9655			9526	9026		
D	174,78	227,22				D	44,07			49,61	54,00		
E	44,98	50,00				E	2,50			7,50	7,50		
F	881,61	881,61				F	224,34			224,34	224,34		
WOHNGBIET IN GESCHLOSSENER BAUWEISE						DORFGEBIET							
A	152	104	48			A	764	590	167	7		7	
B	198	110	89			B	1296	542	730	23		23	
C	16688	12909	3778			C	59977	45910	13972	95		95	
D	84,22	117,79	42,67			D	46,29	84,64	19,13	4,15		4,15	
E	11,00	11,00	17,50			E	0,50	7,00	0,50	3,10		3,10	
F	538,79	538,79	90,91			F	616,44	616,44	110,41	80,00		80,00	
WOHNGBIET IN OFFENER BAUWEISE						INSGESAMT							
A	560	496	53	11	10	A	1535	1200	271	64	45	18	1
B	762	476	281	6	4	B	2492	1144	1128	220	167	52	1
C	63048	54532	8311	205	155	C	152019	115580	26613	9826	9026	750	
D	82,76	114,67	29,62	36,19	35,43	D	61,01	101,05	23,60	44,57	54,00	14,40	
E	1,50	3,07	3,00	1,50	1,50	E	0,50	3,07	0,50	1,50	7,50	1,50	
F	775,98	775,98	249,96	200,00	200,00	F	881,61	881,61	249,96	224,34	224,34	200,00	
THURINGEN													
GESCHAFTSGEBIET						WOHNGBIET INSGESAMT							
A	9	7		2	2	A	1045	593	445	7		3	2
B	5	4		1	1	B	1779	571	1169	39	12	19	8
C	1935	1723				C	80860	51893	28346	621			
D	364,94	413,79				D	45,45	90,83	24,25	16,05			
E	31,95	31,95				E	0,37	3,00	0,37	5,00			
F	1150,00	1150,00				F	658,70	658,70	104,90	130,77			
GESCHAFTSGEBIET MIT WOHNGBIET GEMISCHT						INDUSTRIEGEBIET							
A	271	135	111	25	15	A	356	7	211	138	133	5	
B	461	146	273	43	38	B	2166	11	1391	765	763	1	
C	15250	8021	5459	1770	1736	C	55018	502	31934	22582	22549	33	
D	33,06	54,99	20,03	41,20	45,34	D	25,40	47,56	22,96	29,53	29,54	24,22	
E	1,00	1,00	2,48	1,50	10,00	E	1,00	10,00	1,00	1,00	1,00	10,00	
F	440,49	440,49	152,41	329,41	329,41	F	892,86	126,50	350,84	892,86	892,86	50,00	
WOHNGBIET IN GESCHLOSSENER BAUWEISE						DORFGEBIET							
A	70	29	39	2		A	556	325	175	56	7	45	4
B	85	15	61	8		B	944	313	518	114	20	90	3
C	5246	2862	2136			C	21489	12499	8148	842	276	536	
D	61,77	188,60	34,74			D	22,75	39,90	15,74	7,41	13,55	5,94	
E	6,00	6,00	11,00			E	0,50	3,70	0,50	0,86	5,55	0,86	
F	650,00	650,00	60,00			F	398,67	398,67	120,00	174,24	90,21	174,24	
WOHNGBIET IN OFFENER BAUWEISE						INSGESAMT							
A	975	564	406	5	2	A	2237	1067	942	228	159	63	6
B	1694	556	1108	30	12	B	5356	1045	3350	961	835	115	11
C	75613	49031	26210	373	19	C	174552	74637	73887	26028	25039	710	278
D	44,63	88,16	23,67	12,25		D	32,59	71,42	22,06	27,08	30,00	6,18	24,88
E	0,37	3,00	0,37	5,00		E	0,37	1,00	0,37	0,86	1,00	0,86	4,40
F	658,70	658,70	104,90	130,77		F	1150,00	1150,00	350,84	892,86	892,86	174,24	30,00

2 KAUFWERTE FUER BAULAND 2.VJ.1994 NACH BAULANDARTEN, LAENDERN UND BAUGEBIETEN

BAU- LAND- ARTEN INS- GESAMT	BAU- REIFES LAND	ROH- BAU- LAND	SONST. BAULAND ZUSAMMEN	INDU- STRIE- LAND	LAND FUER VER- KEHRS- ZWECKE	FREI- FLAE- CHEN	BAU- LAND- ARTEN INS- GESAMT	BAU- REIFES LAND	ROH- BAU- LAND	SONST. BAULAND ZUSAMMEN	INDU- STRIE- LAND	LAND FUER VER- KEHRS- ZWECKE	FREI- FLAE- CHEN
FRUEHERES BUNDESGBEIT													
GESCHAFTSGEBIET							WOHNGBEIT INSGESAMT						
A 59	58	.	1	.	1	A 16182	14891	1114	177	3	141	33	
B 87	87	.	0	.	0	B 16635	13395	3041	200	21	129	49	
C 39452	39444	C 1965318	1786967	169420	8930	.	4921	3810	
D 451,54	452,19	D 118,14	133,41	55,72	44,66	.	38,03	77,48	
E 18,29	18,29	E 0,67	0,84	2,38	0,67	.	0,70	0,67	
F 4000,00	4000,00	F 3028,17	3028,17	762,25	755,21	.	342,83	755,21	
GESCHAFTSGEBIET MIT WOHNGBEIT GEMISCHT							INDUSTRIEGEBIET						
A 508	469	20	19	.	13	6 A 1199	195	158	846	810	29	7	
B 615	569	32	15	.	5	B 5055	727	770	3557	3304	224	29	
C 134259	131579	2283	397	.	154	C 219194	28697	21084	169413	163186	5644	583	
D 218,27	231,27	72,34	27,19	.	28,32	D 43,37	39,47	27,38	47,62	49,39	25,23	19,84	
E 3,00	10,00	12,20	3,00	.	3,00	E 0,50	3,03	0,50	1,00	1,00	7,00	8,00	
F 2094,52	2094,52	174,67	200,00	.	200,00	F 890,00	378,38	242,50	890,00	890,00	120,00	45,00	
WOHNGBEIT IN GESCHLOSSENER BAUWEISE							DORFGEBIET						
A 1191	1118	67	6	.	3	3 A 4684	3540	768	376	26	312	38	
B 1161	1039	119	3	.	1	B 5903	3243	1960	700	196	442	62	
C 228108	219575	7994	538	.	.	C 351764	277526	61587	12651	8348	2276	2027	
D 196,44	211,34	67,09	176,99	.	.	D 59,59	85,59	31,42	18,07	42,49	5,15	32,67	
E 9,12	9,12	17,50	20,00	.	.	E 0,24	1,75	0,50	0,24	12,00	0,24	1,00	
F 1263,98	1263,98	326,08	408,54	.	.	F 3000,00	3000,00	650,82	303,03	303,03	195,00	250,00	
WOHNGBEIT IN OFFENER BAUWEISE							INSGESAMT						
A 14991	13773	1047	171	3	138	30 A 22632	19153	2060	1419	839	496	84	
B 15474	12356	2922	197	21	129	B 28295	18020	5802	4472	3522	800	150	
C 1737210	1567392	161426	8393	.	4870	C 2709987	2264214	254374	191399	171733	13002	6664	
D 112,26	126,86	55,25	42,62	.	37,88	D 95,78	125,65	43,84	42,80	48,76	16,24	44,48	
E 0,67	0,84	2,38	0,67	.	0,70	E 0,24	0,84	0,50	0,24	1,00	0,24	0,67	
F 3028,17	3028,17	762,25	755,21	.	342,83	F 4000,00	4000,00	762,25	890,00	890,00	342,83	755,21	
NEUE LAENDER UND BERLIN-OST													
GESCHAFTSGEBIET							WOHNGBEIT INSGESAMT						
A 102	89	8	5	4	1	A 2941	2078	851	12	3	6	3	
B 462	293	166	3	2	0	B 6968	3476	3451	41	12	19	10	
C 45808	40962	4326	521	.	.	C 455329	335243	119393	693	.	122	.	
D 99,05	139,57	26,03	186,00	.	.	D 65,35	96,44	34,60	16,85	.	6,36	.	
E 4,80	6,33	12,63	4,80	.	.	E 0,37	1,00	0,37	5,00	.	5,00	.	
F 5573,77	5573,77	32,32	850,00	.	.	F 9055,12	9055,12	737,50	130,77	.	60,00	.	
GESCHAFTSGEBIET MIT WOHNGBEIT GEMISCHT							INDUSTRIEGEBIET						
A 593	397	167	29	15	13	1 A 750	115	258	377	369	7	1	
B 1571	652	872	47	38	6	B 7986	833	1674	5480	5463	8	8	
C 103115	80033	21043	2039	1736	53	C 177519	36871	39357	101291	101194	55	.	
D 65,62	122,77	24,13	43,02	45,34	8,91	D 22,23	44,28	23,52	18,49	18,52	6,92	.	
E 0,64	1,00	0,64	1,50	10,00	1,50	E 1,00	1,50	1,00	1,00	1,00	1,72	.	
F 9800,00	9800,00	210,00	329,41	329,41	50,00	F 892,86	500,00	350,84	892,86	892,86	50,00	.	
WOHNGBEIT IN GESCHLOSSENER BAUWEISE							DORFGEBIET						
A 450	348	98	4	1	1	2 A 3774	2336	1330	108	29	65	14	
B 1353	762	582	9	1	0	B 11432	4361	6692	379	145	225	10	
C 145050	121142	23621	.	.	.	C 378490	225795	148630	4065	2800	937	328	
D 107,18	158,88	40,60	.	.	.	D 33,11	51,77	22,21	10,72	19,33	4,17	33,79	
E 1,00	1,00	4,00	.	.	.	E 0,18	0,18	0,19	0,86	3,90	0,86	4,40	
F 9055,12	9055,12	285,28	.	.	.	F 2046,33	2046,33	1756,62	200,00	200,00	174,24	50,03	
WOHNGBEIT IN OFFENER BAUWEISE							INSGESAMT						
A 2491	1730	753	8	2	5	1 A 8160	5015	2614	531	420	92	19	
B 5615	2714	2869	32	12	19	B 28420	9615	12854	5950	5661	258	31	
C 310279	214101	95773	405	.	117	C 1160261	718904	332748	108610	106547	1172	891	
D 55,26	78,90	33,38	12,63	.	6,13	D 40,83	74,77	25,89	18,25	18,82	4,54	29,09	
E 0,37	1,00	0,37	5,00	.	5,00	E 0,18	0,18	0,19	0,86	1,00	0,86	4,40	
F 6711,41	6711,41	737,50	130,77	.	60,00	F 9800,00	9800,00	1756,62	892,86	892,86	174,24	80,00	

Kaufwerte für Bauland nach Baulandarten

Rd.	Jahr	Vierteljahr	Bauland insgesamt				Baureifes Land				Rohbauland			
			Fälle	Fläche	Kaufsumme	Kaufwert	Fälle	Fläche	Kaufsumme	Kaufwert	Fälle	Fläche	Kaufsumme	Kaufwert
			Anzahl	1 000 m²	1 000 DM	DM/m²	Anzahl	1 000 m²	1 000 DM	DM/m²	Anzahl	1 000 m²	1 000 DM	DM/m²
Deutschland														
1	1992	1. Vj.	21 856	49 683	2 627 036	52,88	17 141	19 229	1 915 871	99,84	3 003	16 490	368 211	22,33
2		2. Vj.	24 638	54 004	3 051 025	56,50	18 388	22 122	2 235 139	101,04	3 803	17 708	428 061	24,17
3		3. Vj.	25 544	58 686	3 239 238	55,22	19 066	24 562	2 309 134	94,01	4 609	25 239	614 626	24,35
4		4. Vj.	28 685	65 422	3 553 869	54,32	21 861	27 503	2 563 268	93,20	4 896	27 491	627 776	22,84
5	1993	1. Vj.	23 800	55 715	3 181 271	57,10	17 863	26 984	2 400 047	88,94	4 187	21 250	554 797	26,11
6		2. Vj.	27 890	57 007	3 482 529	61,09	21 437	26 831	2 642 786	98,13	4 524	22 163	551 306	24,87
7		3. Vj.	27 876	55 018	3 430 499	62,35	21 456	24 957	2 500 161	100,18	4 470	20 844	589 940	28,30
8		4. Vj.	30 741	61 892	4 058 879	65,58	23 878	29 273	3 087 659	105,48	5 020	23 622	674 831	28,57
9	1994	1. Vj. 1)	24 644	48 413	3 157 236	65,21	18 650	23 120	2 340 800	101,24	4 577	17 935	562 516	31,36
10		2. Vj.	30 792	56 715	3 870 248	68,24	24 168	27 836	2 983 117	107,94	4 674	18 657	587 122	31,47
Früheres Bundesgebiet														
11	1980	1. Vj.	23 106	27 707	1 618 660	58,42	17 953	17 568	1 323 143	75,31	3 460	6 443	217 227	33,72
12		2. Vj.	22 177	26 375	1 588 399	60,22	17 408	16 945	1 314 313	77,58	3 118	6 111	195 915	32,06
13		3. Vj.	21 385	26 257	1 622 233	61,78	18 733	15 738	1 313 241	83,44	2 908	5 868	183 681	31,30
14		4. Vj.	22 510	26 285	1 781 383	67,82	17 570	16 757	1 481 380	88,40	3 118	6 083	214 770	35,31
15	1983	1. Vj.	14 928	15 151	1 244 773	82,16	11 241	9 522	1 064 223	111,77	1 892	2 457	101 537	41,33
16		2. Vj.	18 077	18 762	1 649 622	87,93	13 957	11 888	1 385 881	118,57	2 002	3 818	159 932	41,88
17		3. Vj.	16 942	16 405	1 476 145	89,98	12 960	10 855	1 280 672	117,98	1 873	2 895	116 953	40,40
18		4. Vj.	18 122	20 217	1 731 647	85,85	13 517	11 458	1 414 981	123,49	2 124	3 808	170 201	44,89
19	1984	1. Vj.	14 981	14 630	1 264 691	86,44	10 968	9 079	1 069 644	117,81	1 830	2 874	118 616	40,58
20		2. Vj.	16 658	17 217	1 437 846	83,51	12 444	10 342	1 196 727	115,72	1 763	3 310	151 081	45,84
21		3. Vj.	15 057	15 322	1 325 091	86,48	11 103	9 040	1 113 668	123,22	1 455	2 447	108 633	44,40
22		4. Vj.	14 999	16 197	1 324 514	81,77	10 970	9 323	1 108 667	118,92	1 530	2 479	97 777	39,45
23	1985	1. Vj.	13 397	16 407	1 254 919	76,49	10 490	8 708	1 002 870	115,17	1 272	3 146	121 583	38,64
24		2. Vj.	14 644	16 987	1 339 342	78,85	11 533	9 316	1 045 879	112,27	1 319	2 582	114 153	44,21
25		3. Vj.	13 603	16 521	1 197 509	72,48	10 572	8 932	965 185	108,06	1 341	2 816	107 663	38,23
26		4. Vj.	15 052	17 615	1 431 374	81,28	11 599	9 760	1 177 499	120,65	1 504	2 753	110 630	40,19
27	1986	1. Vj.	12 694	14 307	1 207 488	84,40	9 986	8 252	1 001 518	121,37	1 186	2 211	109 592	49,56
28		2. Vj.	15 079	16 037	1 335 191	83,28	12 120	9 527	1 124 357	118,02	1 315	2 221	90 483	40,75
29		3. Vj.	13 376	15 013	1 227 592	81,77	10 640	8 430	1 000 051	118,83	1 177	2 260	89 709	39,69
30		4. Vj.	13 947	16 790	1 447 167	86,19	10 833	8 973	1 145 862	127,70	1 238	2 259	100 092	44,31
31	1987	1. Vj.	11 999	13 570	1 165 689	85,90	9 501	7 629	977 566	128,14	1 104	1 782	77 682	43,60
32		2. Vj.	15 278	17 512	1 477 204	84,35	12 407	9 824	1 211 680	123,34	1 267	2 489	103 489	41,58
33		3. Vj.	14 128	16 656	1 441 980	85,54	11 346	9 143	1 153 570	126,17	1 129	2 149	90 619	42,16
34		4. Vj.	14 695	19 672	1 658 058	83,43	11 534	9 853	1 293 238	131,26	1 194	2 624	109 267	38,69
35	1988	1. Vj.	14 202	15 956	1 388 661	87,04	11 258	9 073	1 123 822	123,87	1 433	2 386	111 018	46,52
36		2. Vj.	14 101	15 812	1 433 211	90,84	11 624	9 206	1 179 969	128,17	1 077	1 597	74 452	46,63
37		3. Vj.	15 654	18 658	1 655 599	88,74	12 716	10 285	1 352 533	131,51	1 260	1 978	85 504	43,28
38		4. Vj.	16 791	20 779	1 922 125	92,50	13 457	11 159	1 507 234	135,07	1 340	2 549	132 457	51,96
39	1989	1. Vj.	14 476	17 654	1 645 120	93,19	11 971	10 331	1 316 382	127,42	1 123	1 893	91 513	48,34
40		2. Vj.	17 739	21 062	1 909 512	90,66	14 409	12 260	1 560 513	127,28	1 488	2 845	127 335	44,76
41		3. Vj.	16 855	20 428	1 976 160	96,74	13 890	12 531	1 620 394	129,31	1 182	2 521	127 611	50,61
42		4. Vj.	19 811	24 486	2 394 637	97,80	16 664	14 831	1 959 237	132,11	1 399	3 067	168 964	55,09
43	1990	1. Vj.	16 387	23 628	2 024 959	85,70	15 298	14 079	1 629 531	115,75	1 400	3 002	166 570	55,50
44		2. Vj.	17 357	22 654	1 990 153	87,85	14 252	12 451	1 582 188	127,08	1 453	3 192	175 362	54,93
45		3. Vj.	16 822	22 769	1 984 183	87,15	13 511	12 526	1 590 944	127,01	1 467	3 408	155 925	45,75
46		4. Vj.	18 442	25 413	2 439 908	96,01	14 809	13 507	1 843 176	136,46	1 537	3 686	180 879	49,02
47	1991	1. Vj.	13 799	18 641	1 627 078	87,29	11 134	10 433	1 313 471	125,90	1 242	2 760	147 554	53,47
48		2. Vj.	17 331	23 811	2 259 046	94,88	13 896	12 649	1 780 631	140,77	1 567	3 357	200 707	59,80
49		3. Vj.	18 538	25 580	2 404 964	94,02	15 258	14 774	1 828 832	130,56	1 504	3 578	199 082	55,63
50		4. Vj.	20 242	28 786	2 746 631	95,41	16 439	15 502	2 058 595	132,79	1 866	4 752	289 430	56,70
51	1992	1. Vj.	19 297	26 585	2 251 011	84,87	16 257	15 823	1 858 601	117,46	1 442	3 646	193 869	53,18
52		2. Vj.	19 908	28 764	2 497 185	93,30	16 693	15 844	2 020 720	127,54	1 624	4 110	185 115	45,04
53		3. Vj.	19 892	25 806	2 512 550	97,35	16 820	15 783	2 028 272	128,51	1 576	4 039	242 673	60,09
54		4. Vj.	22 600	30 049	2 727 386	90,78	19 050	17 970	2 241 865	124,75	1 838	4 749	237 634	50,04
55	1993	1. Vj.	18 133	25 427	2 326 082	91,48	15 319	15 455	1 941 557	125,63	1 394	4 550	214 964	47,25
56		2. Vj.	21 444	28 045	2 579 152	91,98	18 431	17 821	2 128 988	119,46	1 541	4 900	243 118	49,62
57		3. Vj.	21 903	29 507	2 696 313	91,38	18 683	17 657	2 173 685	123,10	1 710	5 192	249 603	48,07
58		4. Vj.	23 306	30 824	3 128 469	101,49	19 913	19 326	2 586 098	133,81	2 044	5 767	305 058	52,90
59	1994	1. Vj. 1)	16 521	21 248	2 180 236	101,87	14 023	13 582	1 811 509	133,37	1 674	4 300	221 717	51,56
60		2. Vj.	22 632	28 295	2 709 987	95,78	19 153	18 020	2 264 214	125,65	2 060	5 802	254 374	43,84
Neue Länder und Berlin - Ost														
61	1992	1. Vj.	2 559	23 098	376 027	16,28	884	3 406	57 270	16,82	1 561	12 844	174 343	13,57
62		2. Vj.	4 732	27 240	553 841	20,33	1 695	6 277	214 418	34,16	2 179	13 598	242 946	17,87
63		3. Vj.	5 652	32 657	726 686	22,12	2 246	8 780	280 862	31,99	3 033	21 200	371 953	17,55
64		4. Vj.	6 285	35 373	82									

1) Korrigierte Werte

im Zeitvergleich (Vierteljahresergebnisse)

Sonstiges Bauland																
Insgesamt				Industrieland				Land für Verkehrszwecke				Freiflächen				Nr.
Fälle	Fläche	Kaufsumme	Kaufwert	Fälle	Fläche	Kaufsumme	Kaufwert	Fälle	Fläche	Kaufsumme	Kaufwert	Fälle	Fläche	Kaufsumme	Kaufwert	
Anzahl	1 000 m²	1 000 DM	DM/m²	Anzahl	1 000 m²	1 000 DM	DM/m²	Anzahl	1 000 m²	1 000 DM	DM/m²	Anzahl	1 000 m²	1 000 DM	DM/m²	
Deutschland																
1 712	13 965	342 955	24,56	1 010	11 151	326 263	29,26	522	1 881	9 992	5,31	180	933	6 701	7,18	1
2 447	14 174	387 825	27,36	1 863	12 708	363 077	28,57	443	1 158	10 947	9,45	141	309	13 801	44,70	2
1 869	8 865	315 478	35,59	1 256	7 855	299 386	39,11	495	749	9 559	12,76	118	461	6 533	14,18	3
2 128	10 429	362 825	34,79	1 377	9 055	341 003	37,66	620	985	13 249	13,45	131	389	8 574	22,03	4
1 750	7 480	226 426	30,27	1 023	6 282	211 854	33,72	617	982	10 716	10,91	110	216	3 856	17,86	5
1 929	7 913	288 438	36,45	1 288	7 007	269 273	38,43	518	638	9 564	14,99	123	268	9 601	35,77	6
1 950	9 215	340 397	36,94	1 293	7 973	317 718	39,85	535	939	13 369	14,24	122	303	9 311	30,71	7
1 843	8 996	296 389	32,95	1 255	7 652	277 224	36,23	504	1 069	13 627	12,74	84	275	5 536	20,11	8
1 417	7 358	253 920	34,51	1 046	6 512	236 021	36,25	303	629	7 327	11,65	68	217	10 571	48,67	9
1 950	10 422	300 009	28,78	1 259	9 184	278 279	30,30	588	1 058	14 174	13,39	103	180	7 555	41,87	10
Früheres Bundesgebiet																
1 693	3 696	78 290	21,18	459	2 855	62 263	23,45	1 140	828	12 246	14,79	94	212	3 781	17,79	11
1 651	3 319	78 170	23,56	455	2 413	64 183	26,59	1 090	728	10 622	14,80	106	177	3 385	19,08	12
1 744	4 650	125 310	26,95	541	3 149	101 481	32,23	1 064	1 034	13 827	13,37	139	467	10 002	21,44	13
1 822	3 424	85 233	24,89	513	2 512	67 151	26,73	1 185	847	12 478	19,28	124	265	5 604	21,13	14
1 995	3 172	79 013	24,91	585	2 411	68 782	28,52	1 324	558	6 791	12,17	86	203	3 439	16,95	15
2 118	3 255	103 809	31,89	475	2 173	86 381	39,74	1 556	788	10 853	13,77	87	294	6 595	22,44	16
2 109	2 655	78 520	29,58	482	1 796	65 160	36,28	1 538	707	9 962	14,10	89	152	3 398	22,37	17
2 481	4 951	146 464	29,58	591	2 607	126 561	48,54	1 776	2 109	17 194	8,15	114	235	2 710	11,52	18
2 183	2 677	78 431	29,30	546	1 862	61 044	32,79	1 573	672	8 818	13,12	84	143	8 589	59,85	19
2 451	3 565	90 039	25,26	615	2 140	72 280	33,78	1 733	1 158	13 890	12,00	103	267	3 868	14,48	20
2 499	3 835	102 590	26,75	518	1 821	71 493	39,27	1 857	1 792	23 051	12,86	124	222	8 046	36,25	21
2 498	4 396	118 070	26,86	590	2 639	92 530	35,07	1 797	1 536	19 177	12,49	112	222	6 363	28,69	22
1 635	4 553	130 485	28,66	601	3 077	106 497	34,61	944	1 246	18 651	14,97	90	231	5 337	23,14	23
1 792	5 088	179 310	35,24	694	3 052	153 221	50,20	988	1 713	19 522	11,40	110	323	6 587	20,31	24
1 690	4 773	124 681	26,12	638	2 727	95 409	34,98	915	1 623	20 510	12,84	137	423	8 743	20,88	25
1 949	5 102	143 245	28,07	798	3 326	122 534	36,85	1 033	1 578	15 689	9,94	118	199	5 022	25,24	26
1 522	3 843	96 378	25,08	592	2 414	80 009	33,15	848	1 241	11 087	8,93	82	189	5 282	28,01	27
1 844	4 290	120 351	28,06	717	2 925	103 859	35,51	832	1 172	11 824	10,09	95	193	4 668	24,02	28
1 559	4 323	137 832	31,89	758	3 138	121 838	38,83	681	888	11 244	12,86	120	287	4 750	16,15	29
1 876	5 558	201 212	36,20	884	3 884	170 844	43,99	902	1 391	20 148	14,48	90	283	10 221	36,08	30
1 394	4 159	110 441	26,55	895	2 977	92 318	31,01	632	1 018	14 936	14,67	67	164	3 187	19,49	31
1 604	5 200	162 036	31,16	854	3 799	149 000	39,22	659	1 159	9 582	8,27	91	242	3 454	14,27	32
1 653	5 585	197 791	35,54	837	3 642	165 789	45,51	718	1 668	15 314	9,18	98	255	16 708	65,64	33
1 967	7 196	255 553	35,51	983	5 300	223 750	42,22	779	1 272	20 800	16,35	205	624	11 003	17,64	34
1 511	4 497	154 021	34,25	823	3 485	139 282	40,20	516	715	9 183	12,84	172	317	5 557	17,54	35
1 400	5 009	178 790	35,69	810	4 113	184 802	40,02	449	638	7 746	12,15	141	259	6 441	24,86	36
1 678	6 397	217 583	34,01	941	4 840	198 504	41,02	596	1 049	9 656	9,20	141	508	9 402	18,49	37
1 994	7 071	282 434	39,94	1 280	5 876	265 339	45,15	582	798	9 197	11,56	152	399	7 899	19,79	38
1 382	5 430	237 225	43,69	874	4 529	224 751	49,62	405	584	6 881	11,78	103	316	5 583	17,68	39
1 842	5 957	221 664	37,21	1 068	4 835	196 530	40,65	647	835	9 366	11,22	127	287	15 768	54,93	40
1 583	5 374	228 155	42,45	1 054	4 657	213 446	45,83	427	540	9 387	17,39	102	177	5 323	30,00	41
1 748	6 588	266 615	40,47	1 193	5 729	251 474	43,90	451	620	9 058	14,61	104	239	6 083	25,42	42
1 689	6 548	228 858	34,95	986	5 430	215 083	39,61	574	849	8 560	10,08	129	270	5 215	19,35	43
1 652	7 011	232 803	33,18	978	4 839	214 800	44,39	538	1 875	12 311	6,57	138	298	5 492	18,44	44
1 844	6 835	237 314	34,72	1 100	5 564	218 984	39,36	534	786	10 344	13,15	210	485	7 985	16,47	45
2 096	8 220	416 053	50,61	1 373	6 919	369 752	56,33	544	922	17 363	18,83	179	379	8 937	23,55	46
1 423	5 448	168 052	30,48	887	4 278	152 257	35,59	449	815	9 126	11,20	87	354	4 670	13,18	47
1 866	7 805	277 709	35,58	1 086	5 543	237 449	42,83	585	1 725	14 852	8,61	215	537	25 408	47,36	48
1 776	7 227	277 050	38,33	1 109	5 890	259 184	44,00	484	842	9 330	11,08	183	495	8 536	17,23	49
1 937	8 532	418 606	49,06	1 226	6 878	398 737	57,70	583	862	13 385	15,52	148	793	8 484	10,70	50
1 598	7 117	198 541	27,90	944	5 006	184 147	36,78	519	1 880	9 980	5,31	135	230	4 414	19,16	51
1 589	6 810	291 349	42,78	1 048	5 423	267 367	49,30	410	1 097	10 315	9,40	131	289	13 668	47,22	52
1 496	5 987	241 805	40,36	983	5 170	227 638	44,03	407	604	9 026	14,93	108	213	4 943	23,24	53
1 712	7 330	247 887	33,82	1 052	6 237	228 519	36,84	535	790	11 586	14,67	125	304	7 783	25,64	54
1 420	5 423	169 562	31,27	805	4 393	156 240	35,56	506	816	9 489	11,63	109	213	3 833	18,00	55
1 472	5 325	207 048	38,88	926	4 844	189 404	40,78	432	499	8 621	17,28	114	182	9 023	49,70	56
1 510	6 658	273 025	41,01	1 003	5 942	255 469	42,99	393	524	10 683	20,35	114	191	6 893	36,06	57
1 349	5 731	237 314	41,41	897	4 946	222 176	44,92	378	554	11 770	21,25	76	231	3 369	14,56	58
824	3 366	127 010	37,74	588	2 846	115 655	40,64	205	356	4 853	13,85	53	164	6 502	39,64	59
1 419	4 472	191 399	42,80	839	3 522	171 733	48,76	496	800	13 002	16,24	84	150	6 664	44,48	60
Neue Länder und Berlin -																

Kaufwerte für Bauland

Jahr	Bauland insgesamt				Baureifes Land				Rohbauland			
	Fälle	Fläche	Kaufsumme	Kaufwert	Fälle	Fläche	Kaufsumme	Kaufwert	Fälle	Fläche	Kaufsumme	Kaufwert
	Anzahl	1 000 m²	1 000 DM	DM/m²	Anzahl	1 000 m²	1 000 DM	DM/m²	Anzahl	1 000 m²	1 000 DM	DM/m²
Deutschland												
1992	121 353	317 195	15 566 712	49,08	90 706	131 449	11 095 066	84,41	21 464	131 314	2 810 674	21,40
1993	131 524	266 430	17 137 688	59,83	100 003	133 630	12 823 440	95,96	22 828	112 621	2 928 956	26,01
Früheres Bundesgebiet												
1962	151 702	230 896	2 664 862	11,54	85 968	94 780	1 405 089	14,83	55 492	109 252	1 038 264	9,50
1963	130 244	196 501	2 634 174	13,41	72 511	78 726	1 331 960	16,92	48 278	94 652	1 063 153	11,44
1964	134 577	200 252	2 853 535	14,25	77 651	83 933	1 549 134	18,46	47 961	88 814	1 076 347	12,12
1965	138 845	210 387	3 585 085	17,04	87 623	96 636	2 115 113	21,89	42 322	87 217	1 194 652	13,70
1966	117 304	158 153	2 993 581	18,93	76 700	80 123	1 891 606	23,81	32 752	59 529	869 608	14,61
1967	94 175	121 446	2 511 081	20,68	65 517	67 200	1 727 835	25,71	21 415	40 235	597 883	14,86
1968	101 614	132 999	2 995 177	22,52	72 367	73 961	2 098 402	28,37	21 224	40 992	651 372	15,89
1969	114 068	167 537	3 918 444	23,38	81 900	87 907	2 625 187	29,86	23 502	53 080	948 573	17,88
1970	119 965	174 792	4 420 403	25,29	86 496	96 159	2 955 612	30,74	25 254	53 575	1 049 841	19,60
1971	135 073	193 409	5 226 733	27,02	98 105	108 476	3 640 747	33,56	29 550	62 238	1 217 265	19,56
1972	138 013	202 782	6 368 712	31,41	96 612	110 803	4 457 122	40,23	31 764	66 676	1 503 000	22,54
1973	106 238	144 171	4 720 784	32,74	77 301	82 228	3 352 114	40,77	22 577	43 742	1 038 787	23,75
1974	94 236	112 646	3 569 678	31,69	69 657	65 472	2 641 399	40,34	17 561	30 851	684 896	22,20
1975	96 744	107 905	3 786 086	35,09	75 333	68 439	3 016 498	44,08	14 412	23 081	501 068	21,71
1976	102 908	111 156	4 444 391	39,98	81 261	74 034	3 613 188	48,80	14 462	23 512	591 121	25,14
1977	106 263	120 677	5 294 076	43,80	86 747	81 415	4 394 399	53,98	14 269	23 910	624 726	26,13
1978	117 771	146 796	6 837 500	46,58	94 270	93 883	5 624 802	59,91	15 838	29 565	847 008	28,65
1979	108 021	137 402	7 402 378	53,87	84 504	85 528	5 915 579	69,17	16 004	32 596	1 033 133	31,89
1980	97 624	118 365	7 389 197	62,43	76 221	74 122	6 076 796	82,01	13 865	27 225	885 046	32,88
1981	79 245	91 607	6 670 292	72,66	61 641	57 548	5 528 718	96,07	10 919	21 215	775 515	36,55
1982	76 765	79 858	6 627 542	82,99	58 643	49 982	5 573 579	111,51	9 636	16 512	707 472	42,85
1983	73 172	76 402	6 763 322	88,52	55 860	47 303	5 672 064	119,91	8 251	14 248	656 349	46,07
1984	66 245	68 501	6 009 241	87,72	49 247	41 125	5 015 325	121,95	6 960	11 693	536 238	45,09
1985	62 382	75 615	5 968 176	78,69	48 957	41 146	4 776 775	116,09	5 747	12 641	504 826	39,94
1986	62 200	72 148	6 060 760	84,00	49 511	40 536	4 907 574	121,07	5 296	9 747	437 233	44,86
1987	62 626	76 392	6 523 889	85,40	50 313	41 631	5 246 784	126,08	5 097	9 998	427 427	42,75
1988	70 681	85 568	7 551 582	88,25	57 370	47 337	6 046 945	127,74	5 654	10 323	506 359	49,05
1989	81 895	103 344	9 520 924	92,13	68 192	61 014	7 714 508	126,44	5 793	12 184	619 856	50,88
1990	86 709	118 348	10 561 240	89,24	71 376	65 812	8 172 866	124,19	6 590	16 435	936 036	57,08
1991	85 308	122 119	11 077 505	90,71	69 917	68 564	8 598 423	125,41	7 181	18 213	990 102	54,36
1992	92 329	124 853	11 734 342	93,99	78 062	75 692	9 579 426	126,56	7 224	18 904	1 025 787	54,26
1993	97 480	132 386	12 778 875	96,53	82 696	80 606	10 476 666	129,97	8 021	24 752	1 240 662	50,12
Neue Länder und Berlin - Ost												
1992	29 024	192 342	3 832 370	19,92	12 644	55 758	1 515 660	27,18	14 240	112 410	1 784 887	15,88
1993	34 044	154 045	4 358 612	28,30	17 307	53 024	2 346 773	44,26	14 807	87 869	1 688 293	19,21

nach Baulandarten im Zeitvergleich

Sonstiges Bauland																Jahr
Insgesamt				Industrieland				Land für Verkehrszwecke				Freiflächen				
Fälle	Fläche	Kaufsumme	Kaufwert	Fälle	Fläche	Kaufsumme	Kaufwert	Fälle	Fläche	Kaufsumme	Kaufwert	Fälle	Fläche	Kaufsumme	Kaufwert	
Anzahl	1 000 m²	1 000 DM	DM/m²	Anzahl	1 000 m²	1 000 DM	DM/m²	Anzahl	1 000 m²	1 000 DM	DM/m²	Anzahl	1 000 m²	1 000 DM	DM/m²	
Deutschland																
9 183	54 431	1 660 952	30,51	6 138	46 170	1 554 686	33,67	2 412	5 833	60 478	10,37	633	2 429	45 789	18,85 1992
8 693	40 180	1 385 292	34,48	5 614	34 680	1 294 412	37,32	2 576	4 148	56 182	13,54	503	1 352	34 698	25,66 1993
Früheres Bundesgebiet																
10 242	26 887	221 509	8,24	2 811	15 559	142 788	9,18	5 676	6 806	52 831	7,76	1 755	4 522	25 890	5,73 1962
9 455	23 122	219 061	9,47	2 436	12 198	124 912	10,24	8 079	7 712	70 451	9,14	940	3 213	23 698	7,38 1963
8 745	27 505	228 054	8,29	2 356	15 255	131 216	8,60	5 695	7 716	81 117	7,92	694	4 534	35 721	7,88 1964
8 900	26 534	275 320	10,38	2 446	16 396	177 022	10,80	5 901	7 642	72 739	9,52	553	2 496	25 559	10,24 1965
7 852	18 501	232 368	12,56	1 866	10 645	150 153	14,11	5 503	5 509	62 118	11,28	483	2 347	20 097	8,58 1966
7 243	14 011	185 364	13,23	1 362	6 580	98 238	14,93	5 394	5 820	69 042	11,86	487	1 610	18 083	11,23 1967
8 023	18 047	245 402	13,60	1 810	9 481	146 622	15,47	5 664	6 700	78 924	11,78	549	1 866	19 856	10,64 1968
8 664	26 570	342 685	12,90	2 853	18 346	236 226	12,88	5 343	6 522	86 033	13,19	468	1 701	20 426	12,01 1969
8 213	25 059	414 950	16,56	2 824	17 240	295 512	17,14	4 896	6 199	97 815	15,78	493	1 620	21 623	13,35 1970
7 418	22 695	368 721	16,25	2 418	15 600	271 427	17,40	4 455	5 308	73 587	13,86	545	1 787	23 708	13,26 1971
7 637	25 303	408 590	16,15	2 367	14 978	269 958	18,02	4 661	8 348	106 117	12,71	609	1 977	32 515	16,45 1972
6 360	18 201	329 882	18,12	1 801	10 869	234 155	21,54	4 130	5 788	73 280	12,66	429	1 544	22 447	14,54 1973
6 996	16 325	243 383	14,91	1 349	7 758	143 978	18,56	4 737	6 172	76 085	12,33	912	2 394	23 320	9,74 1974
6 999	16 384	268 523	16,39	1 449	8 955	168 789	18,85	4 878	5 667	77 311	13,84	672	1 782	22 423	12,73 1975
7 185	13 610	240 082	17,64	1 535	7 037	142 173	20,20	5 050	5 116	72 617	14,19	600	1 457	25 293	17,36 1976
7 247	15 552	274 951	17,68	1 617	8 751	185 602	21,21	5 075	4 840	58 185	12,02	555	1 961	31 164	15,89 1977
7 663	23 348	365 690	15,66	1 977	17 279	277 443	16,06	5 053	4 546	57 362	12,62	633	1 522	30 885	20,29 1978
7 513	19 277	453 667	23,53	2 277	13 568	356 224	26,26	4 600	4 085	62 482	15,30	636	1 628	34 960	21,50 1979
7 538	17 019	415 355	24,41	2 190	12 282	331 886	27,02	4 869	3 503	52 890	15,10	479	1 233	30 579	24,79 1980
6 685	13 043	366 058	28,06	1 812	9 791	298 779	30,52	4 347	2 282	38 820	17,01	526	971	28 459	29,32 1981
10 486	13 363	346 491	25,93	1 929	8 073	260 159	32,23	8 058	4 350	66 355	15,25	499	940	19 977	21,24 1982
9 061	14 851	434 909	29,29	2 241	9 531	371 964	39,03	6 430	4 516	49 555	10,97	390	804	13 390	16,66 1983
10 038	15 483	457 677	29,56	2 424	9 092	354 404	38,98	7 198	5 498	73 992	13,46	416	893	29 281	32,78 1984
7 678	22 028	684 575	31,08	3 120	14 403	577 585	40,10	4 068	6 389	78 486	12,29	490	1 237	28 504	23,05 1985
7 391	21 866	715 953	32,74	3 502	15 919	628 599	39,49	3 475	4 944	61 089	12,35	414	1 003	26 286	26,20 1986
7 218	24 762	847 678	34,23	3 789	18 098	743 997	41,11	2 939	5 302	64 601	12,18	490	1 363	39 081	28,68 1987
7 657	27 907	998 269	35,77	4 632	22 898	923 853	40,35	2 377	3 435	41 664	12,13	648	1 574	32 772	20,82 1988
7 910	30 146	1 186 560	39,36	5 209	26 136	1 104 290	42,25	2 198	2 844	41 632	14,64	503	1 166	40 638	34,85 1989
8 741	36 101	1 450 338	40,17	5 535	29 840	1 357 740	45,50	2 491	4 734	58 900	12,44	715	1 527	33 698	22,07 1990
8 210	35 342	1 488 980	42,13	5 222	28 518	1 382 928	48,49	2 301	4 494	54 946	12,23	687	2 330	51 106	21,93 1991
7 043	30 257	1 129 129	37,32	4 473	24 631	1 045 583	42,45	2 034	4 521	46 925	10,38	536	1 105	36 621	33,15 1992
6 763	27 028	1 061 547	39,28	4 217	23 297	985 310	42,29	2 076	2 803	48 807	17,42	470	928	27 429	29,57 1993
Neue Länder und Berlin - Ost																
2 140	24 174	531 823	22,00	1 685	21 538	509 102	23,84	378	1 312	13 552	10,33	97	1 324	9 168	6,93 1992
1 930	13 152	323 746	24,62	1 397	11 383	309 102	27,16	500	1 345	7 375	5,48	33	424	7 269	17,13 1993

Gesetz über die Preisstatistik

Vom 9. August 1958

(BGBl. I S. 605)

Der Bundestag hat das folgende Gesetz beschlossen:

§ 1

Im Geltungsbereich dieses Gesetzes wird eine Preisstatistik als Bundesstatistik durchgeführt.

§ 2

Die Statistik erstreckt sich auf

1. Preise für land- und forstwirtschaftliche und gewerbliche Güter auf der Stufe der Erzeugung oder Gewinnung, der Be- und Verarbeitung, des Großhandels, des Einzelhandels und des Außenhandels,
2. Preise und Entgelte für Werk- und Dienstleistungen, soweit nicht in Nummer 3 genannt,
3. Preise und Entgelte für Verkehrsleistungen sowie Entgelte für die Vercharterung von Schiffen,
4. Mieten und Pachten für Räume und Grundstücke,
5. Preise für Grundstücke.

§ 3

(1) Die Statistik nach § 2 Nr. 1 erfaßt die Preise für nach Art, Sorte, Qualität und Handelsbedingungen bezeichnete Güter.

(2) Auskunftspflichtig sind die landwirtschaftlichen, forstwirtschaftlichen und gewerblichen Unternehmen, Behörden und Einrichtungen. Die Erhebungen werden bei höchstens 25 000 Auskunftspflichtigen durchgeführt.

§ 4

(1) Die Statistik nach § 2 Nr. 2 erfaßt die Preise und Entgelte für nach Arten und Merkmalen bezeichnete Werk- und Dienstleistungen.

(2) Auskunftspflichtig sind die Unternehmen und selbständig tätigen Personen des Werk- und Dienstleistungsbereichs sowie Behörden und Einrichtungen. Die Erhebungen werden bei höchstens 10 000 Auskunftspflichtigen durchgeführt.

§ 5

(1) Die Statistik nach § 2 Nr. 3 erfaßt die Preise und Entgelte für nach Arten und Merkmalen bezeichnete Leistungen und Nebenleistungen im Verkehr sowie die Entgelte für die Vercharterung von nach Arten bezeichneten Schiffen.

(2) Auskunftspflichtig sind die Unternehmen und selbständig tätigen Personen, die Verkehrsleistungen erbringen oder vermitteln oder - in Fällen der Einfuhr von Gütern - in Anspruch nehmen, Schiffsmieteln bezahlen oder erhalten sowie Behörden und Einrichtungen des Verkehrswesens.

§ 6

(1) Die Statistik nach § 2 Nr. 4 erfaßt

1. die Mieten und Pachten einschließlich Umlagen und Zuschläge für nach Arten und Merkmalen bezeichneten Wohnraum und Gewerberaum,
2. die Mieten und Pachten für nach Arten und Merkmalen bezeichnete Grundstücke.

(2) Auskunftspflichtig sind die Vertragsparteien. Die Erhebungen werden bei höchstens 25 000 Auskunftspflichtigen durchgeführt.

§ 7

(1) Die Statistik nach § 2 Nr. 5 erfaßt die Preise für nach Arten und Merkmalen bezeichnete Grundstücke.

(2) Auskunftspflichtig sind die Finanzämter.

Für die "Kaufwerte für Bauland" zutreffend.

§ 8

(1) Die Erhebungen nach §§ 3 bis 7 finden monatlich statt.

(2) Bei lebenswichtigen Gütern oder Dienstleistungen können die Erhebungen in kürzeren Zeitabständen durchgeführt werden, soweit wirtschaftspolitische Gründe es zwingend erfordern.

(3) Bei Gütern oder Dienstleistungen, bei denen Preisveränderungen nur in längeren Zeitabständen aufzutreten pflegen, können die Erhebungen in größeren Zeitabständen durchgeführt werden.

(4) Die Bundesregierung bestimmt durch Rechtsverordnung, welche nicht der Zustimmung des Bundesrates bedarf, die Durchführung der Erhebungen nach den Absätzen 2 und 3.

§ 9

(1) Die Statistik wird hinsichtlich der Preise für Leistungen des Post- und Fernmeldewesens, für Verkehrsleistungen der Eisenbahnen und der Preise und Entgelte für Seeverkehrsleistungen sowie hinsichtlich der Entgelte für die Vercharterung von Schiffen vom Statistischen Bundesamt erhoben und aufbereitet, soweit nicht die Bundesregierung gemäß § 9 Abs. 2 des Gesetzes über die Statistik für Bundeszwecke (StatGes) vom 3. September 1953 (Bundesgesetzbl. I S. 1314) etwas anderes bestimmt.

(2) Absatz 1 gilt hinsichtlich der Preise für Verkehrsleistungen der Eisenbahn nicht im Land Berlin.

§ 10

Dieses Gesetz gilt nach Maßgabe des § 13 Abs. 1 des Dritten Überleitungsgesetzes vom 4. Januar 1952 (Bundesgesetzbl. I S. 1) auch im Land Berlin. Rechtsverordnungen, die auf Grund dieses Gesetzes erlassen werden, gelten im Land Berlin nach § 14 des Dritten Überleitungsgesetzes.

§ 11

Dieses Gesetz gilt im Saarland von dem Zeitpunkt an, zu dem das Gesetz über die Statistik für Bundeszwecke vom 3. September 1953 (Bundesgesetzbl. I S. 1314) im Saarland in Kraft tritt.

§ 12

Dieses Gesetz tritt am Tage nach seiner Verkündung in Kraft.

Die verfassungsmäßigen Rechte des Bundesrates sind gewahrt.

Das vorstehende Gesetz wird hiermit verkündet.

Bonn, den 9. August 1958

Der Bundespräsident

Theodor Heuss

Der Stellvertreter des Bundeskanzlers

Ludwig Erhard

Der Bundesminister für Wirtschaft

Ludwig Erhard