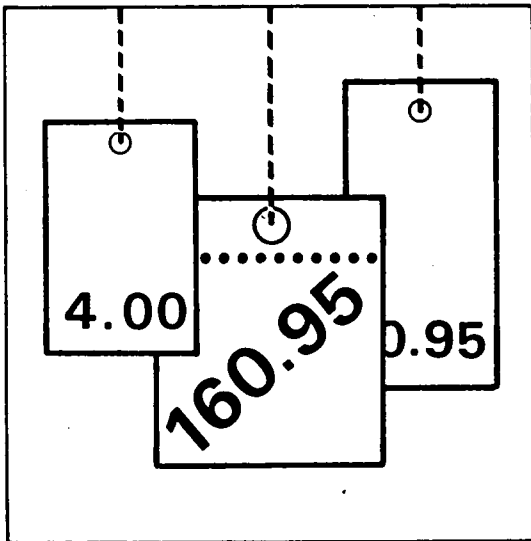


Statistisches Bundesamt

Preise



Fachserie 17

Reihe 5

Kaufwerte für Bauland

1. Vierteljahr 1994

Statistisches Bundesamt
Bibliothek

**METZLER
POESCHEL**

Für Auskünfte stehen zur Verfügung:
Statistisches Bundesamt
Zweigstelle Berlin, Hars-Beimler-Str. 70-72
Telefon: 030/23246484

Postanschrift:
Statistisches Bundesamt
Zweigstelle Berlin
Postfach 276
10124 Berlin

Herausgeber:
Statistisches Bundesamt, Wiesbaden, Gustav-Stresemann-Ring 11

Postanschrift:
Statistisches Bundesamt
65180 Wiesbaden

Verlag:
Metzler-Poeschel, Stuttgart

Verlagsauslieferung:
Hermann Leins GmbH & Co. KG
Postfach 11 52
72125 Kusterdingen
Telefon: 07071/935350
Telex: 7 262 891 mepo d
Telefax: 07071/33653

Erscheinungsfolge: vierteljährlich

Erschienen im November 1994

Preis: DM 8,80

Bestellnummer: 2170500 - 94321

© Statistisches Bundesamt, Wiesbaden 1994

Alle Rechte vorbehalten. Es ist insbesondere nicht gestattet, ohne ausdrückliche Genehmigung des Statistischen Bundesamtes diese Veröffentlichung oder Teile daraus für gewerbliche Zwecke zu übersetzen, zu vervielfältigen, auf Mikrofilm/-fiche zu verfilmen oder in elektronische Systeme einzuspeichern.

Umweltfreundliches Papier aus 100 % Altpapier

Inhalt

Textteil	Seite
1 Allgemeine und methodische Erläuterungen	5
2 Ergebnisse	7
3 Schaubild	9
Tabellenteil	
1 Kaufwerte für Bauland 1.Vj. 1994 , nach Baulandarten, Ländern und Gemeindegrößenklassen	10
2 Kaufwerte für Bauland 1.Vj. 1994 , nach Baulandarten, Ländern und Baugebieten	19
Anhang	
Kaufwerte für Bauland nach Baulandarten im Zeitvergleich	26
Rechtsgrundlage	30

Angaben für die Bundesrepublik Deutschland nach dem
Gebietsstand seit dem 03.10.1990.

Die Angaben für das "frühere Bundesgebiet" beziehen sich auf die Bundesrepublik Deutschland
nach dem Gebietsstand bis zum 03.10.1990; sie schließen Berlin-West ein.

Die Angaben für die "neuen Länder und Berlin-Ost" beziehen sich auf die Länder Brandenburg,
Mecklenburg-Vorpommern, Sachsen, Sachsen-Anhalt, Thüringen sowie auf Berlin-Ost.

Zeichenerklärung

- 0 = weniger als 500 m² bzw. 500 DM
jedoch mehr als nichts
- . = Zahlenwert unbekannt oder geheim-
zuhalten bzw. nichts vorhanden
- Hinweis: Die unbekannten oder
geheimzuhaltenden Zahlen sind
in der Gesamtsumme enthalten
- A = Zahl der Fälle
B = Fläche in 1 000 m²
C = Kaufsumme in 1 000 DM
D = Durchschnittlicher Kaufwert in DM/m²
E = Niedrigster Kaufwert in DM/m²
F = Höchster Kaufwert in DM/m²

Abkürzungen

- BGBI. = Bundesgesetzblatt
RStBl. = Reichssteuerblatt
BauGB = Baugesetzbuch
Vj. = Vierteljahr
Mill. = Million
m² = Quadratmeter
km² = Quadratkilometer
ha = Hektar

1 Allgemeine und methodische Erläuterungen

1.1 Rechtsgrundlage

Das Gesetz über die Preisstatistik¹⁾ sieht in § 2 Nr. 5 und § 7 die Erhebung von Preisen für Grundstücke vor. Die Erfassung der bebauten Grundstücke wurde zunächst zurückgestellt und mit der Erhebung der Kauffälle von unbebautem Bauland innerhalb der Baugebiete der Gemeinden durch die Statistischen Ämter der Länder bei den auskunftspflichtigen Finanzämtern ab 3. Vierteljahr 1961 als Statistik der Baulandpreise begonnen. Diese wird seit 1974 um die Statistik der durchschnittlichen Kaufwerte für landwirtschaftlichen Grundbesitz ergänzt, deren Ergebnisse in der Fachserie 3, Reihe 2.4 (Kennziffer 2030240) veröffentlicht werden.

1.2 Geschichtlicher Rückblick

Voraussetzung für den Beginn dieser Statistik war die Aufhebung der Preisbindung für unbebaute Grundstücke - sie bestand seit dem 26. November 1936 - mit Wirkung vom 29. Okt. 1960 durch das Bundesbaugesetz vom 23. Juni 1960 (BGBl. I S. 341).

Als Vorläuferin dieser Statistik können die in den Vierteljahresheften zur Statistik des Deutschen Reichs vom Statistischen Reichsamt veröffentlichten Ergebnisse über den Grundbesitzwechsel in etwa 50 Groß- und Mittelstädten für 1927 bis 1938 angesehen werden. Siehe außerdem "Hamburg in Zahlen", Sonderheft 1, Jahrgang 1963, mit Baulandpreisen in Hamburg 1903 bis 1937 und 1955 bis 1962.

1.3 Erhebungsweg

Die Finanzämter erhalten durch die Veräußerungsanzeigen der Gerichte, Behörden und Notare gem. § 18 des Grunderwerbsteuergesetzes (GrEStG 1983)²⁾, denen jeweils eine Abschrift der beurkundeten Kaufverträge usw. beizufügen ist, Kenntnis von den Grundstücksverkäufen.

Die Grunderwerbsteuerstelle des Finanzamtes leitet eine Durchschrift der Veräußerungsanzeigen der Bewertungsstelle des Finanzamtes zur steuerlichen Auswertung und Aufnahme in die Kaufpreissammlung zu. Diese Veräußerungsanzeigen bilden die formalen Unterlagen für die Statistik der Kaufwerte für Bauland.

Die Bewertungsstelle füllt für den Kauffall eines unbebauten Grundstücks einen Erhebungsvordruck mit bundeseinheitlichen Merkmalen aus, der dem jeweiligen Statistischen Amt übersandt wird. Die Ausfüllung der Erhebungsvordrucke erfolgt nach den Grundsätzen der Richtlinien für die Finanzämter zur Ermittlung der Bodenwerte "Bodenwert-Richtlinien" - herausgegeben vom Bundesminister der Finanzen, Bonn 1957 - und anhand der Bauleitpläne und Bebauungspläne, die den Finanzämtern von den Gemeinden zur Verfügung gestellt werden.

Danach wird in dieser Statistik nach folgenden Baulandarten unterschieden:

1.3.1 Baureifes Land

Baureifes Land sind Flächen, die nach öffentlich - rechtlichen Vorschriften baulich nutzbar sind.³⁾ Dazu gehören Grundstücke oder Grundstücksteile, die von der Gemeinde für die Bebauung vorgesehen sind, bei denen die baurechtlichen Voraussetzungen für die Bebauung vorliegen und deren Erschließungsgrad die sofortige Bebauung gestattet. Es liegt im allgemeinen an endgültig oder vorläufig ausgebauten Straßen und ist in der Regel bereits in passende Bauparzellen eingeteilt. Es fallen hierunter in erster Linie Baulücken und der städtebautechnisch aufgeschlossene Grundbesitz, der mitunter nur eine geringe oder keine Bebauung zeigt. Auch ein Trenngrundstück ist baureifes Land, wenn es durch Hinzunahme eines Nachbargrundstücks bebaut werden kann.

1.3.2 Rohbauland

Rohbauland sind Flächen, die nach den §§ 30,33 und 34 des Baugesetzbuches⁴⁾ für eine bauliche Nutzung bestimmt sind, deren Erschließung aber noch nicht gesichert ist oder die nach Lage, Form oder Größe für eine bauliche Nutzung unzureichend gestaltet sind.³⁾

Das Rohbauland ist im allgemeinen eine Vorstufe für die übrigen Arten der unbebauten Grundstücke, insbesondere für das baureife Land. Es nimmt bei fortschreitender Entwicklung je nach seinem späteren Verwendungszweck die Eigenschaft einer dieser Arten an. Als Rohbauland sind in der Regel größere,

1) vom 9. August 1958 (BGBl. I S. 605), geändert durch Artikel 1 der Verordnung vom 26. März 1991 (BGBl. I S. 846).

2) vom 17. Dezember 1982 (BGBl. I S. 1777), das zuletzt durch Artikel 15 des Gesetzes vom 21. Dezember 1992 (BGBl. I S. 2150) geändert worden ist.

3) Bekanntmachung der Neufassung der Richtlinien für die Ermittlung der Verkehrswerte von Grundstücken (Wertermittlungsrichtlinien 1991, Bundesanzeiger vom 27. September 1991, Nr. 182a, S. 8).

4) (Bau GB) in der Fassung der Bekanntmachung vom 8. Dezember 1986 (BGBl. I S. 2253), das zuletzt durch Artikel 1 des Gesetzes vom 27. April 1993 (BGBl. I S. 466) geändert worden ist.

unaufgeschlossene Grundstücksflächen anzusehen, die die Eigenschaft als land- und forstwirtschaftliches Vermögen verloren haben, selbst wenn sie noch land- und forstwirtschaftlich genutzt werden. Dabei ist es gleichgültig, ob das Gelände parzelliert ist oder nicht.

1.3.3 Sonstiges Bauland

Sonstiges Bauland kann seinem Charakter nach baureifes Land wie auch Rohbauland sein, unterscheidet sich aber von beiden durch seine feststehende bisherige Nutzung.

Zum sonstigen Bauland gehören Industrieland, Land für Verkehrszwecke und Freiflächen.

Als **Industrieland** gelten unbebaute Grundstücke, die als Lager- und Arbeitsplätze bereits einem Gewerbe dienen oder zur Erweiterung eines Betriebes vorrätig gehalten werden, sowie Flächen, die nach der Verkehrsauffassung und den örtlichen Gegebenheiten Gelände für Industriebetriebe sind oder dafür vorgesehen sind.

Land für Verkehrszwecke ist Gelände, das Straßen, Parkplätzen, Flugplätzen, Eisenbahnen und ähnlichen Zwecken dient oder dafür vorgesehen ist. Straßenland, das gewerblich genutzt wird (z.B. zur Aufstellung von Zeitungskiosken und Verkaufsständen usw.), soll wie baureifes Land behandelt werden. (Reichsfinanzhof-Urteil vom 19. Januar 1939 - RStBf. 1939 S. 596).

Als **Freiflächen** gelten unbebaute Grundstücke, die als Gartenanlagen, Spielplätze, Erholungsplätze aus Gründen der Volksgesundheit oder Volkserholung dem öffentlichen Gebrauch dienen oder als solche ausgewiesen sind. Welche Flächen im einzelnen als Freiflächen ausgewiesen sind, ist bei der Gemeinde zu erfragen. Werden Flächen, die bisher zu einem land- und forstwirtschaftlichen Betrieb gehörten, als Freiflächen ausgewiesen, aber weiter land- und forstwirtschaftlich genutzt, so sind diese Flächen als land- und forstwirtschaftliches Vermögen anzusehen.

1.4 Umfang der Aufbereitung

Die Aufbereitung erfolgt vierteljährlich und jährlich. Da sich die Bearbeitung der einzelnen Kauffälle bei den Finanzämtern durch Rückfragen für die Einheitswertfeststellung stark verzögern kann, können die vierteljährlichen Zahlen von den insgesamt getätigten Verkäufen nach unten abweichen. Die Jahreszahlen sind wegen der in ihnen enthaltenen Nachmeldungen größer als die Summe aus den Kauffällen der vier Quartale.

1.5 Methodische Hinweise

Die Methoden dieser Statistik wurden in "Wirtschaft und Statistik" Heft 8 und 11/1962 sowie in den Vierteljahresberichten

der früheren Fachserie M, Reihe 5/II, 3.4./61 und 1.2./62, 3.4./62 und Jahr 62 dargestellt.

Bis 1964 enthalten die Veröffentlichungen die Anzahl der Fälle, Flächen in 1 000 m² sowie flächengewogene Durchschnittswerte nach verschiedenen Gliederungsmerkmalen.

Ab 1965 werden auch noch die Kaufsummen in 1 000 DM für die aufgeführten fünf Baulandarten veröffentlicht.

Erfasst werden in dieser Statistik Grundstücke mit einer Fläche ab 100 m².

Die ausgewiesenen Durchschnittswerte sind für einen zeitlichen Vergleich nur bedingt verwendbar, weil die statistischen Massen, aus denen sie ermittelt werden, sich in jedem Vierteljahr bzw. Jahr aus anders gearteten Einzelfällen zusammensetzen können. Die Statistik der Kaufwerte für Bauland hat daher mehr den Charakter einer Grundeigentumswechselstatistik als den einer echten Preisstatistik. Aus diesem Grund werden auch keine prozentualen Veränderungen veröffentlicht. Da es sehr schwierig ist, die einzelnen Baugrundstücke nach Standort, Lage, Beschaffenheit und Nutzungsmöglichkeiten eindeutig abzugrenzen, empfiehlt es sich, - für die Beurteilung von Einzelfällen - die von den Gutachterausschüssen (§§ 192 ff BauGB) festgestellten "Richtwerte", bei denen die ursprünglichen Kaufwerte nach gewissen Gesichtspunkten zur besseren Vergleichbarkeit abgeändert wurden, zum Vergleich heranzuziehen. Der Sitz der Gutachterausschüsse ist durch Rechtsverordnung der Länder festgelegt und kann bei den kreisfreien Städten oder Landkreisen erfragt werden.

Bei der Zahl der Kauffälle muß in einigen Orten von Untererfassungen ausgegangen werden; deshalb sind Vergleiche der Zahl der Kauffälle nur bedingt möglich. Angaben über den Verkauf landwirtschaftlich genutzter Grundstücke werden in der Statistik über die Kaufwerte für landwirtschaftlichen Grundbesitz (Fachserie 3, Reihe 2.4 - Jahreshefte) nachgewiesen.

1.6 Veröffentlichungen

Die Ergebnisse der Statistik der Kaufwerte für Bauland erscheinen in den Vierteljahres- und Jahresberichten der Fachserie 17: Preise, Reihe 5 "Kaufwerte für Bauland".

Diese Veröffentlichungen des Statistischen Bundesamtes können vom

Verlag Metzler - Poeschel
Verlagsauslieferung H. Leins GmbH & Co. KG
Postfach 11 52
72125 Kusterdingen
Telefon: 07071/935350
Telex: 7262891 mepo d
Telefax: 07071/33653

oder über den Buchhandel bezogen werden.

2 Ergebnisse

Die Statistik der Kaufwerte für Bauland hat die Verkäufe von unbebauten Grundstücken mit mehr als 100 m² zum Gegenstand, soweit sie in den Baugebieten der Gemeinden des Bundesgebietes liegen und somit Baulandeigenschaft besitzen.

Die Vierteljahresergebnisse der Statistik der Kaufwerte für Bauland sind hinsichtlich der Zahl der Abschlüsse, der veräußerten Flächen und der Kaufsummen summarische Zusammenfassungen und hinsichtlich der Quadratmeterpreise flächengewogene Durchschnitte. Kaufsummen und Durchschnittswerte schließen ggf. Beträge für die Grundstückerschließung, Aufwuchs u. dgl. ein, nicht aber die Grunderwerbnebenkosten (Vermessungskosten, Makler-, Notariats- und Gerichtsgebühren, Grunderwerbsteuer u.a.). Da sich der für einen Berichtszeitraum ausgewiesene Durchschnittswert auf andere Grundstücke bezieht als die entsprechenden Durchschnittswerte früherer Zeiträume (von den relativ wenigen Fällen wiederholt verkaufter Grundstücke abgesehen), lassen die Durchschnittswerte nicht die echte Preisentwicklung beim Bauland erkennen. Im Gegensatz zu den eigentlichen Preisstatistiken des Statistischen Bundesamtes (Statistiken u.a. der Bauleistungs-, Erzeuger-, Großhandels-, Verbraucherpreise) stellt die Statistik der Kaufwerte für Bauland in Wirklichkeit eine Statistik von durchschnittlichen Verkaufswerten dar. Zur Vermeidung von Fehlinterpretationen wird auf die Berechnung und Veröffentlichung von prozentualen Veränderungen verzichtet.

Benutzer, die dennoch die Durchschnittswerte verschiedener Berichtszeiträume vergleichen wollen, sollten zum Beispiel bedenken, daß sich die Verkäufe in späteren Zeiträumen in stärkerem Maße auf weniger begehrte Grundstücke beziehen können als die Verkäufe in früheren Zeiträumen.

In Deutschland wurden für das 1. Vierteljahr 1994 insgesamt 23 626 Baulandkäufe mit einer Fläche von 4 494 ha gemeldet. Davon wurden 7 105 Kauffälle (30 Prozent) mit einer Fläche von 2 369 ha (53 Prozent) in den neuen Ländern und Berlin-Ost abgewickelt. Damit ist in den neuen Ländern durchschnittlich je Kauffall eine Baulandfläche von 3 335 m² - gegenüber 1 286 m² in den alten Bundesländern - verkauft worden.

Auch bei den Kaufwerten sind deutliche Unterschiede zwischen dem früheren Bundesgebiet und den neuen Ländern erkennbar. Im Durchschnitt der erfaßten Baulandarten kostete der Quadratmeter in Deutschland 66,83 DM, davon im früheren Bundesgebiet 101,67 DM und in den neuen Ländern 35,59 DM. Ähnliche Differenzen bestanden auch bei baureifem Land. Hier lagen die Werte je Quadratmeter bei 133,37 DM bzw. 54,21 DM. Rohbauland kostete je Quadratmeter 51,56 DM bzw. 24,77 DM.

Weiterhin ist auffällig, daß in den neuen Ländern überwiegend Rohbauland (54 Prozent der verkauften Fläche) verkauft wurde, während im früheren Bundesgebiet vorrangig baureifes Land (64 Prozent der verkauften Fläche) den Eigentümer wechselte.

Baulandveräußerungen im 1. Vj. 1994 nach ausgewählten Baulandarten, Gemeindegrößenklassen und Baugebieten

Gemeindegrößen- klassen von ... bis unter ... Einwohner ----- Baugebiet	Fälle	Baulandarten									
		Insgesamt			Baureifes Land			Rohbauland			Sonstiges Bauland
		Fläche	Umsatz	Kaufwert	Flächen- anteil 1)	Umsatz- anteil 1)	Kaufwert	Flächen- anteil 1)	Umsatz- anteil 1)	Kaufwert	Kaufwert
	Anzahl	ha	Mill.DM	DM/m²	%	%	DM/m²	%	%	DM/m²	DM/m²

Deutschland

Insgesamt	23 626	4 494	3 004	66,83	48,0	74,7	104,09	38,1	18,0	31,50	35,22
-----------	--------	-------	-------	-------	------	------	--------	------	------	-------	-------

nach Gemeindegrößenklassen

unter 10 000	14 500	2 980	1 341	44,99	43,8	66,0	67,87	45,2	27,3	27,14	27,32
10 000 - 100 000	8 023	1 318	1 189	90,18	56,5	80,7	128,79	23,4	11,2	43,08	36,29
100 000 und mehr	1 103	196	474	241,81	53,7	84,0	378,21	29,0	8,6	71,88	103,54

nach Baugebieten

Wohngebiet	14 045	1 781	1 715	96,28	69,6	86,3	119,37	29,6	13,3	43,27	51,36
Gesch.- u. Wohng. 2)	1 161	251	359	142,78	56,3	90,0	228,23	41,3	8,5	29,52	90,36
Dorfgebiet	6 901	1 436	629	43,77	42,1	62,7	65,10	52,7	35,8	29,69	13,28
Industriegebiet	1 519	1 025	301	29,35	16,5	15,7	27,93	31,5	18,4	17,15	37,20

Früheres Bundesgebiet

Insgesamt	16521	2 125	2 160	101,67	63,9	83,9	133,37	20,2	10,3	51,56	37,74
-----------	-------	-------	-------	--------	------	------	--------	------	------	-------	-------

nach Gemeindegrößenklassen

unter 10 000	9 077	1 151	800	69,48	61,2	79,8	90,60	26,9	15,5	39,96	27,38
10 000 - 100 000	6 652	876	1 012	115,52	66,4	84,8	147,62	12,7	8,1	73,58	39,09
100 000 und mehr	792	98	349	356,32	73,7	90,3	436,23	8,6	4,0	167,46	104,59

nach Baugebieten

Wohngebiet	11 445	1 192	1 427	119,80	80,9	89,8	132,98	18,4	10,0	65,01	37,81
Gesch.- u. Wohng. 2)	515	83	259	313,68	87,0	97,2	350,36	11,8	1,6	43,49	273,73
Dorfgebiet	3 768	466	330	70,88	54,9	78,5	101,33	34,8	19,1	38,91	16,65
Industriegebiet	793	385	144	37,41	17,4	13,3	28,61	10,3	8,5	30,99	40,44

Neue Länder und Berlin - Ost

Insgesamt	7105	2 369	843	35,59	33,6	51,2	54,21	54,1	37,6	24,77	32,30
-----------	------	-------	-----	-------	------	------	-------	------	------	-------	-------

nach Gemeindegrößenklassen

unter 10 000	5423	1 829	541	29,58	32,8	45,7	41,16	56,7	44,6	23,30	27,28
10 000 - 100 000	1371	443	177	40,04	37,1	57,5	62,11	44,5	28,7	25,83	29,99
100 000 und mehr	311	98	125	127,65	33,7	66,4	251,65	49,4	20,1	51,87	101,83

nach Baugebieten

Wohngebiet	2 800	590	288	48,77	46,7	68,6	71,72	52,3	29,9	27,85	70,99
Gesch.- u. Wohng. 2)	646	169	100	59,34	41,3	71,3	102,43	55,8	26,4	28,08	48,35
Dorfgebiet	3 133	971	299	30,78	36,0	45,2	38,63	61,3	54,2	27,19	7,00
Industriegebiet	726	640	157	24,49	16,0	17,9	27,48	44,3	27,6	15,22	33,64

1) Gemessen an der Zahl in der betreffenden
Insgesamtspalte

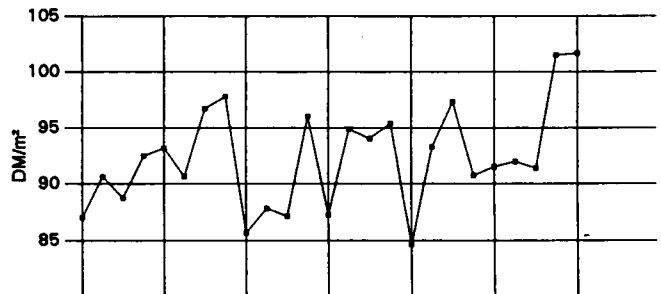
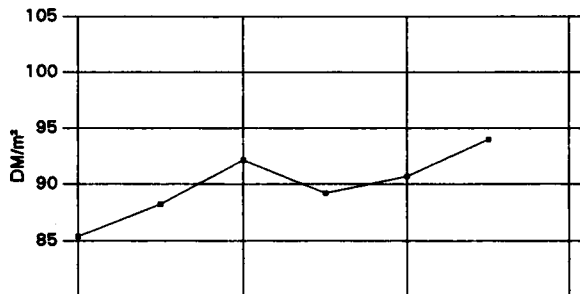
2) Zusammenfassung aus "Geschäfts- und Wohngebiet gemischt"
und Geschäftsgebiet

Kaufwerte für Bauland nach Baulandarten Früheres Bundesgebiet

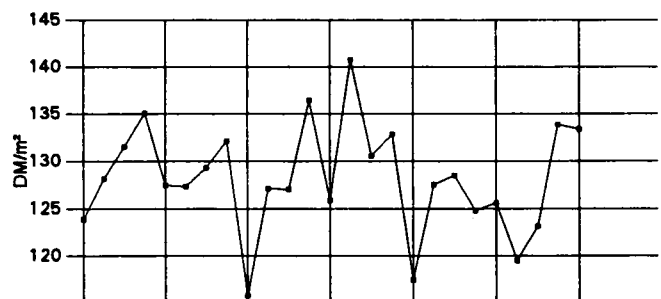
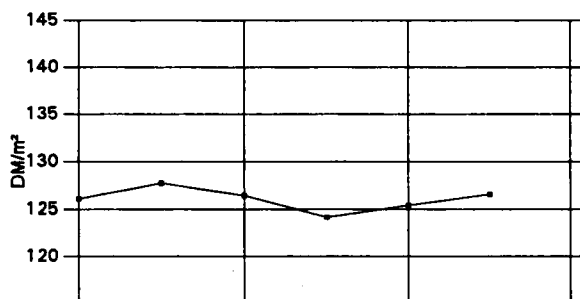
Jahresergebnisse

Vierteljahresergebnisse

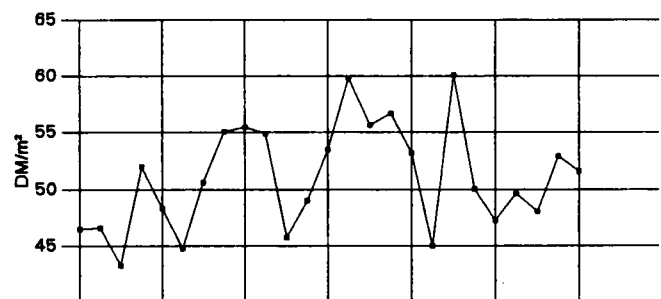
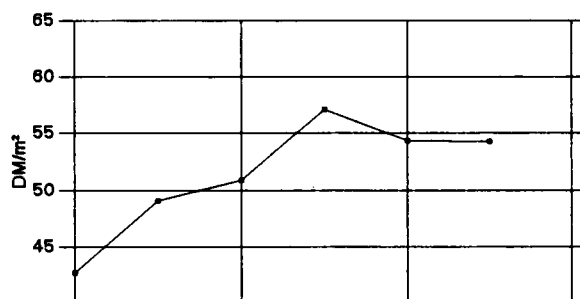
Baulandarten insgesamt



Baureifes Land

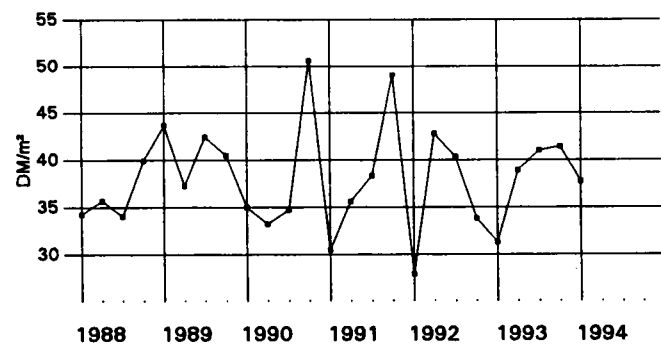
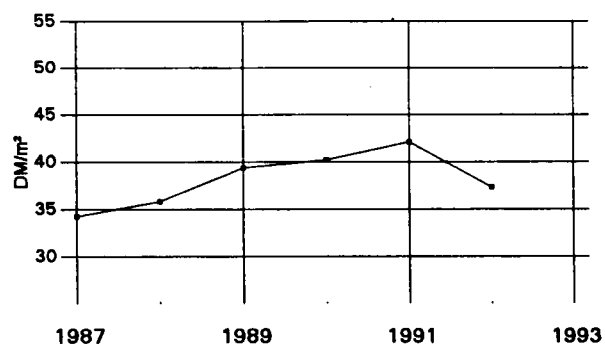


Rohbauland



Sonstiges Bauland

Industrieland, Land für Verkehrszwecke und Freiflächen



1 KAUFWERTE FUER BAULAND 1.VJ.1994 NACH BAULANDARTEN, LAENDERN UND GEMEINDEGROESSENKLASSEN

BAU- LAND- ARTEN INS- GESAMT	BAU- REIFES LAND	ROH- BAU- LAND	SONST. BAULAND ZUSAMMEN	INDU- STRIE- LAND	LAND FUER VER- KEHRS- ZWECKE	FREI- FLAE- CHEN	BAU- LAND- ARTEN INS- GESAMT	BAU- REIFES LAND	ROH- BAU- LAND	SONST. BAULAND ZUSAMMEN	INDU- STRIE- LAND	LAND FUER VER- KEHRS- ZWECKE	FREI- FLAE- CHEN
DEUTSCHLAND													
GEMEINDEN UNTER 2 000 EINWOHNERN							GEMEINDEN MIT 50 000 BIS UNTER 100 000 EINWOHNERN						
A 6978	4471	2194	313	180	122	11	A 1172	1031	78	63	57	5	1
B 17080	6603	9066	1411	1089	306	17	B 1969	1127	439	403	393	10	1
C 549907	308594	209412	31902	29966	1369	566	C 207471	179316	14684	13471	12787	585	.
D 32,20	46,73	23,10	22,61	27,52	4,48	34,09	D 105,35	159,09	33,46	33,39	32,54	58,73	.
E 0,04	0,15	0,04	0,50	1,00	0,50	3,00	E 1,00	2,25	1,50	1,00	2,06	1,00	.
F 1115,38	1115,38	1011,43	175,00	175,00	50,00	45,75	F 3620,80	3620,80	349,00	264,50	264,50	100,00	.
GEMEINDEN MIT 2 000 BIS UNTER 5 000 EINWOHNERN							GEMEINDEN MIT 100 000 BIS UNTER 200 000 EINWOHNERN						
A 4084	3044	802	238	160	58	20	A 657	570	63	24	18	5	1
B 7135	3560	2390	1185	917	174	94	B 1004	506	357	140	137	2	2
C 405660	301874	75536	28250	26234	1422	594	C 163695	130128	23963	9604	9310	145	.
D 56,85	84,79	31,60	23,85	28,62	8,16	6,34	D 163,00	256,96	67,03	68,42	68,06	91,18	.
E 0,40	0,60	0,49	0,40	0,40	0,40	2,64	E 3,00	15,00	3,00	15,00	15,00	20,00	.
F 2510,00	2510,00	894,60	440,00	440,00	320,00	130,00	F 1808,07	1808,07	877,00	547,74	547,74	184,93	.
GEMEINDEN MIT 5 000 BIS UNTER 10 000 EINWOHNERN							GEMEINDEN MIT 200 000 BIS UNTER 500 000 EINWOHNERN						
A 3438	2774	490	174	132	29	13	A 286	220	38	28	22	5	1
B 5583	2884	2007	692	648	26	18	B 706	328	201	177	173	4	1
C 385090	275004	80407	29680	28442	398	839	C 133045	103327	12063	17654	17481	168	.
D 68,98	95,35	40,06	42,90	43,91	15,43	45,90	D 315,12	60,07	99,50	101,27	41,06	.	.
E 0,50	0,50	0,52	0,80	5,00	0,80	1,20	E 2,50	5,88	20,00	2,50	2,50	30,00	.
F 1023,49	1023,49	380,00	469,98	359,50	469,98	291,62	F
GEMEINDEN MIT 10 000 BIS UNTER 20 000 EINWOHNERN							GEMEINDEN MIT 500 000 EINWOHNERN UND MEHR						
A 3539	2996	344	199	136	44	19	A 160	140	10	10	8	1	1
B 5456	3189	1209	1059	909	69	81	B 251	219	10	22	18	0	4
C 425209	350129	43759	31321	24765	1289	5266	C 177449	164802	4804	7843	5112	.	.
D 77,93	109,79	36,21	29,59	27,26	18,62	65,25	D 706,65	752,96	463,29	358,59	287,65	.	.
E 0,74	1,00	0,90	0,74	1,77	0,74	9,00	E 1,49	1,49	62,89	49,47	49,47	.	.
F 1260,70	1260,70	610,00	350,00	203,43	350,00	168,78	F
GEMEINDEN MIT 20 000 BIS UNTER 50 000 EINWOHNERN							INSGESAMT						
A 3312	2654	411	247	214	32	1	A 23626	17900	4430	1296	927	301	68
B 5757	3137	1439	1180	1146	33	1	B 44942	21554	17119	6269	5428	624	217
C 556091	430460	74552	51080	50020	686	.	C 3003618	2243634	539180	220804	204118	6115	10571
D 96,60	137,22	51,79	43,29	43,66	20,53	.	D 66,83	104,09	31,50	35,22	37,61	9,80	48,67
E 1,00	1,00	1,15	1,50	4,30	1,50	.	E 0,04	0,15	0,04	0,40	0,40	0,40	1,20
F 1582,37	1582,37	1076,92	450,00	450,00	200,00	.	F 6000,00	6000,00	1076,92	1500,00	1500,00	469,98	675,00
BADEN-WUERTTEMBERG													
GEMEINDEN UNTER 2 000 EINWOHNERN							GEMEINDEN MIT 50 000 BIS UNTER 100 000 EINWOHNERN						
A 217	181	30	6	6	.	.	A 71	62	8	1	.	.	1
B 208	145	54	9	9	.	.	B 73	52	20	1	.	.	1
C 20810	16763	3628	418	418	.	.	C 27984	26047	1837
D 100,16	115,30	67,48	48,57	48,57	.	.	D 384,15	499,14	91,17
E 10,00	12,00	10,00	16,50	16,50	.	.	E 35,00	50,00	35,00
F 802,47	802,47	279,32	131,50	131,50	.	.	F 1590,00	1590,00	155,00
GEMEINDEN MIT 2 000 BIS UNTER 5 000 EINWOHNERN							GEMEINDEN MIT 100 000 BIS UNTER 200 000 EINWOHNERN						
A 729	605	95	29	20	2	7	A 83
B 726	516	164	46	42	2	3	B 66	60	5	2	.	.	.
C 80160	69235	8040	2885	2632	.	85	C 29970	28989
D 110,41	134,28	48,98	62,36	62,48	.	32,09	D 450,86	483,19
E 10,00	12,00	10,00	11,14	25,00	.	11,14	E 65,41	110,00
F 1013,51	1013,51	315,29	250,00	250,00	.	100,00	F 1808,07	1808,07
GEMEINDEN MIT 5 000 BIS UNTER 10 000 EINWOHNERN							GEMEINDEN MIT 200 000 BIS UNTER 500 000 EINWOHNERN						
A 467	398	55	14	11	1	2	A 9	9
B 457	300	128	29	26	0	3	B 7	7
C 80465	59583	17534	3349	2955	.	.	C 3409	3409
D 175,93	198,61	136,62	115,35	115,31	.	.	D 492,24	492,24
E 15,00	23,00	15,00	59,19	65,00	.	.	E 124,31	124,31
F 1006,94	1006,94	297,77	469,98	203,33	.	.	F
GEMEINDEN MIT 10 000 BIS UNTER 20 000 EINWOHNERN							GEMEINDEN MIT 500 000 EINWOHNERN UND MEHR						
A 498	412	71	15	10	5	.	A 42
B 464	317	118	29	25	5	.	B 54	42	6	6	.	.	.
C 79233	69120	7970	2143	1676	467	.	C 105024	97138	3684	4202	.	.	.
D 170,68	218,12	67,54	73,09	67,64	102,89	.	D 1954,40	2329,44	599,98	712,63	.	.	.
E 13,24	26,59	13,24	17,50	17,50	50,00	.	E
F 1075,00	1075,00	610,00	165,00	165,00	106,25	.	F
GEMEINDEN MIT 20 000 BIS UNTER 50 000 EINWOHNERN							INSGESAMT						
A 300	233	57	10	9	1	.	A 2416	2011	323	82	61	11	10
B 519	254	234	31	31	0	.	B 2574	1692	729	153	139	7	6
C 103102	76954	24649	1499	1493	.	.	C 530156	447237	67637	15282	13894	1003	385
D 198,81	303,44	105,48	47,89	47,85	.	.	D 205,97	264,28	92,81	99,94	99,64	137,18	62,59
E 14,19	35,00	14,19	26,00	26,00	.	.	E 10,00	12,00	10,00	11,14	16,50	20,00	11,14
F 1404,96	1404,96	400,82	80,00	80,00	.	.	F 4319,73	4319,73	610,00	1500,00	1500,00	469,98	195,31

1 KAUFWERTE FÜR BAULAND 1.VJ.1994 NACH BAULANDARTEN, LÄNDERN UND GEMEINDEGRÖßENKLASSEN

BAU- LAND- ARTEN INS- GESAMT	BAU- REIFES LAND	ROH- BAU- LAND	SONST. BAULAND ZUSAMMEN	INDU- STRIE- LAND	LAND FÜR VER- KEHRS- ZWECKE	FREI- FLÄCHEN	BAU- LAND- ARTEN INS- GESAMT	BAU- REIFES LAND	ROH- BAU- LAND	SONST. BAULAND ZUSAMMEN	INDU- STRIE- LAND	LAND FÜR VER- KEHRS- ZWECKE	FREI- FLÄCHEN
BAYERN													
GEMEINDEN UNTER 2 000 EINWOHNERN							GEMEINDEN MIT 50 000 BIS UNTER 100 000 EINWOHNERN						
A 551	371	168	12	9	3	.	A 21	19	2
B 598	329	225	45	44	1	.	B 39	28	10
C 48629	36003	11524	1101	1073	.	.	C 10854	10244
D 81,32	109,58	51,31	24,57	24,37	.	.	D 279,57	360,20
E 6,00	16,00	6,00	10,00	10,00	.	.	E 35,38	65,00
F 892,86	892,86	400,00	78,00	78,00	.	.	F 1016,64	1016,64
GEMEINDEN MIT 2 000 BIS UNTER 5 000 EINWOHNERN							GEMEINDEN MIT 100 000 BIS UNTER 200 000 EINWOHNERN						
A 676	520	137	19	15	4	.	A 27
B 817	457	310	51	47	4	.	B 68	30
C 95165	74260	17964	2941	2557	.	.	C 22654	13302
D 116,47	162,61	58,01	57,98	54,40	.	.	D 331,02	450,05
E 9,86	12,29	9,86	19,00	20,00	.	.	E 208,83	320,00
F 1040,27	1040,27	894,60	320,00	222,62	.	.	F
GEMEINDEN MIT 5 000 BIS UNTER 10 000 EINWOHNERN							GEMEINDEN MIT 200 000 BIS UNTER 500 000 EINWOHNERN						
A 503	365	121	17	17	.	.	A 16
B 574	319	182	72	72	.	.	B 69	68
C 71904	53087	14563	4254	4254	.	.	C 51948	51680
D 125,31	166,19	80,02	58,77	58,77	.	.	D 752,82	763,78
E 10,00	14,97	10,00	20,10	20,10	.	.	E
F 950,00	950,00	380,00	230,00	230,00	.	.	F
GEMEINDEN MIT 10 000 BIS UNTER 20 000 EINWOHNERN							GEMEINDEN MIT 500 000 EINWOHNERN UND MEHR						
A 264	207	49	8	7	1	.	A
B 329	221	85	23	23	0	.	B
C 61554	52504	7412	1639	1604	.	.	C
D 187,33	238,10	86,93	71,85	70,62	.	.	D
E 19,00	19,05	19,00	40,00	40,00	.	.	E
F 1260,70	1260,70	450,00	350,00	90,00	.	.	F
GEMEINDEN MIT 20 000 BIS UNTER 50 000 EINWOHNERN							INSGESAMT						
A 88	67	13	8	5	3	.	A 2146	1587	493	66	55	11	.
B 202	121	50	32	30	1	.	B 2696	1572	897	227	221	6	.
C 71351	54275	7315	9761	9689	.	.	C 434060	345356	67109	21595	21076	519	.
D 352,51	449,58	145,87	309,50	321,18	.	.	D 161,00	219,75	74,78	95,10	95,32	86,98	.
E 13,00	54,93	25,00	13,00	35,00	.	.	E 6,00	12,29	6,00	10,00	10,00	13,00	.
F 1359,70	1359,70	886,82	450,00	450,00	.	.	F 3333,33	3333,33	894,60	450,00	450,00	350,00	.
BRANDENBURG													
GEMEINDEN UNTER 2 000 EINWOHNERN							GEMEINDEN MIT 50 000 BIS UNTER 100 000 EINWOHNERN						
A 706	430	267	9	5	3	1 A 119	85	30	4	4	.	.	.
B 2939	1748	1119	72	53	7	11 B 299	181	90	28	28	.	.	.
C 103091	71775	29101	2215	1675	.	C 16067	11287	3952
D 35,08	41,07	26,01	30,73	31,44	.	D 53,72	62,43	43,76
E 0,40	0,48	0,40	1,62	2,00	.	E 2,25	2,25	8,73
F 1011,43	635,53	1011,43	74,59	74,59	.	F 370,00	370,00	159,00
GEMEINDEN MIT 2 000 BIS UNTER 5 000 EINWOHNERN							GEMEINDEN MIT 100 000 BIS UNTER 200 000 EINWOHNERN						
A 214	137	68	9	1	1	7 A 6	5	1
B 899	654	235	10	1	0	9 B 27	24	3
C 36026	30979	4852	194	.	.	189 C 3975	3947
D 40,09	47,37	20,68	19,57	.	.	21,89 D 148,97	165,55
E 0,49	0,60	0,49	1,00	.	.	5,00 E 10,00	123,58
F 2510,00	2510,00	250,56	130,00	.	.	130,00 F
GEMEINDEN MIT 5 000 BIS UNTER 10 000 EINWOHNERN							GEMEINDEN MIT 200 000 BIS UNTER 500 000 EINWOHNERN						
A 138	99	36	3	3	.	A
B 676	254	403	19	19	.	B
C 39624	24125	14917	.	.	.	C
D 58,62	95,06	37,04	.	.	.	D
E 0,50	0,50	0,52	.	.	.	E
F 412,50	412,50	329,86	.	.	.	F
GEMEINDEN MIT 10 000 BIS UNTER 20 000 EINWOHNERN							GEMEINDEN MIT 500 000 EINWOHNERN UND MEHR						
A 167	141	18	8	3	2	3 A
B 780	423	258	100	52	16	31 B
C 45560	35277	5592	4692	.	.	C
D 58,38	83,47	21,65	47,15	.	.	D
E 1,50	2,52	5,00	1,50	.	.	E
F 1141,69	1141,69	140,24	130,95	.	.	F
GEMEINDEN MIT 20 000 BIS UNTER 50 000 EINWOHNERN							INSGESAMT						
A 133	68	59	6	4	2	A 1483	965	479	39	20	8	11	.
B 263	71	154	38	37	1	B 5882	3354	2261	267	191	25	51	.
C 8567	4445	3801	321	.	.	C 252910	181836	62243	8832	4697	85	4049	.
D 32,55	62,58	24,72	8,36	.	.	D 42,99	54,22	27,53	33,04	24,62	3,39	78,67	.
E 1,15	4,37	1,15	6,20	.	.	E 0,40	0,48	0,40	1,00	2,00	1,00	5,00	.
F 401,46	401,46	157,50	100,00	.	.	F 2510,00	2510,00	1011,43	130,95	74,59	100,00	130,95	.

1 KAUFWERTE FUER BAULAND 1.VJ.1994 NACH BAULANDARTEN, LAENDERN UND GEMEINDEGROESSENKLASSEN

BAU- LAND- ARTEN INS- GESAMT	BAU- REIFES LAND	ROH- BAU- LAND	SONST. BAULAND ZUSAMMEN	INDU- STRIE- LAND	LAND FUER VER- KEHRS- ZWECKE	FREI- FLAE- CHEN	BAU- LAND- ARTEN INS- GESAMT	BAU- REIFES LAND	ROH- BAU- LAND	SONST. BAULAND ZUSAMMEN	INDU- STRIE- LAND	LAND FUER VER- KEHRS- ZWECKE	FREI- FLAE- CHEN
HESSEN													
GEMEINDEN UNTER 2 000 EINWOHNERN							GEMEINDEN MIT 50 000 BIS UNTER 100 000 EINWOHNERN						
A 9	7	2	.	.	.	A 28	27	.	1	1	.	.	.
B 13	9	4	.	.	.	B 25	23	.	2	2	.	.	.
C 255	139	C 2477	2409
D 20,36	15,60	D 99,67	105,16
E 12,00	12,00	E 35,00	45,00
F 60,90	20,94	F 317,00	317,00
GEMEINDEN MIT 2 000 BIS UNTER 5 000 EINWOHNERN							GEMEINDEN MIT 100 000 BIS UNTER 200 000 EINWOHNERN						
A 194	152	39	3	1	1	1 A
B 208	144	58	6	4	0	2 B
C 8600	7218	1261	.	.	.	C
D 41,33	50,17	21,69	.	.	.	D
E 3,20	9,26	11,00	.	.	.	E
F 316,09	316,09	143,74	.	.	.	F
GEMEINDEN MIT 5 000 BIS UNTER 10 000 EINWOHNERN							GEMEINDEN MIT 200 000 BIS UNTER 500 000 EINWOHNERN						
A 289	242	34	13	5	.	8 A
B 317	225	60	32	21	.	12 B
C 19939	16913	1546	1480	856	.	624 C
D 62,81	75,01	25,87	45,94	41,55	.	53,73 D
E 2,64	2,64	10,00	16,67	20,13	.	16,67 E
F 1023,49	1023,49	194,38	291,62	62,50	.	291,62 F
GEMEINDEN MIT 10 000 BIS UNTER 20 000 EINWOHNERN							GEMEINDEN MIT 500 000 EINWOHNERN UND MEHR						
A 219	169	33	17	6	.	11 A
B 228	159	37	31	17	.	14 B
C 28502	24730	1934	1838	536	.	1302 C
D 125,18	155,20	52,05	58,90	31,90	.	90,45 D
E 4,00	10,00	4,46	4,00	4,00	.	35,00 E
F 1050,00	1050,00	328,08	168,78	50,00	.	168,78 F
GEMEINDEN MIT 20 000 BIS UNTER 50 000 EINWOHNERN							INSGESAMT						
A 75	55	15	5	4	.	1 A 820	656	125	39	17	1	21	.
B 75	53	13	9	8	.	1 B 869	616	172	81	52	0	28	.
C 37236	32965	2924	1348	.	.	C 100037	87320	7861	4855	2514	.	2339	.
D 497,17	625,43	227,03	144,74	.	.	D 115,12	141,79	45,59	60,15	48,50	.	82,34	.
E 20,00	20,00	48,00	91,00	.	.	E 2,64	2,64	4,46	3,20	4,00	.	16,67	.
F 1582,37	1582,37	1076,92	449,52	.	.	F 1582,37	1582,37	1076,92	449,52	215,91	.	449,52	.
MECKLENBURG-VORPOMMERN													
GEMEINDEN UNTER 2 000 EINWOHNERN							GEMEINDEN MIT 50 000 BIS UNTER 100 000 EINWOHNERN						
A 888	385	503	.	.	.	A 30	22	8
B 3536	574	2963	.	.	.	B 183	82	101
C 72668	32246	40421	.	.	.	C 4545	2326	2219
D 20,55	56,21	13,64	.	.	.	D 24,90	28,42	22,04
E 0,04	0,15	0,04	.	.	.	E 1,50	15,00	1,50
F 1115,38	1115,38	484,57	.	.	.	F 110,00	110,00	69,89
GEMEINDEN MIT 2 000 BIS UNTER 5 000 EINWOHNERN							GEMEINDEN MIT 100 000 BIS UNTER 200 000 EINWOHNERN						
A 128	69	59	.	.	.	A 50
B 285	56	228	.	.	.	B 199	42	157
C 10068	6423	3645	.	.	.	C 18263	10392	7871
D 35,36	113,80	15,96	.	.	.	D 91,94	248,28	50,20
E 1,00	13,50	1,00	.	.	.	E
F 1230,43	1230,43	90,10	.	.	.	F
GEMEINDEN MIT 5 000 BIS UNTER 10 000 EINWOHNERN							GEMEINDEN MIT 200 000 BIS UNTER 500 000 EINWOHNERN						
A 32	16	16	.	.	.	A 4
B 48	25	22	.	.	.	B 54
C 1512	778	734	.	.	.	C
D 31,54	30,56	32,65	.	.	.	D
E 0,88	5,22	0,88	.	.	.	E
F 130,00	100,00	130,00	.	.	.	F
GEMEINDEN MIT 10 000 BIS UNTER 20 000 EINWOHNERN							GEMEINDEN MIT 500 000 EINWOHNERN UND MEHR						
A 67	28	36	3	.	3	A
B 217	35	174	8	.	8	B
C 5658	2250	3398	.	.	.	C
D 26,05	63,51	19,57	.	.	.	D
E 0,78	1,00	0,90	.	.	.	E
F 688,77	688,77	110,00	.	.	.	F
GEMEINDEN MIT 20 000 BIS UNTER 50 000 EINWOHNERN							INSGESAMT						
A 14	10	4	.	.	.	A 1213	570	640	3	.	3	.	.
B 36	21	15	.	.	.	B 4557	836	3713	8	.	8	.	.
C 2079	1652	C 116242	56267	59965
D 57,19	77,02	D 25,51	67,27	16,15
E 12,00	12,00	E 0,04	0,15	0,04
F 375,94	375,94	F 1230,43	1230,43	484,57

1 KAUFWERTE FUER BAULAND 1.VJ.1994 NACH BAULANDARTEN, LAENDERN UND GEMEINDEGROESSENKLASSEN

BAU- LAND- ARTEN INS- GESAMT	BAU- REIFES LAND	ROH- BAU- LAND	SONST. BAULAND ZUSAMMEN	INDU- STRIE- LAND	LAND FUER VER- KEHRS- ZWECKE	FREI- FLAE- CHEN	BAU- LAND- ARTEN INS- GESAMT	BAU- REIFES LAND	ROH- BAU- LAND	SONST. BAULAND ZUSAMMEN	INDU- STRIE- LAND	LAND FUER VER- KEHRS- ZWECKE	FREI- FLAE- CHEN
NIEDERSACHSEN													
GEMEINDEN UNTER 2 000 EINWOHNERN							GEMEINDEN MIT 50 000 BIS UNTER 100 000 EINWOHNERN						
A	641	615	13	13	12	1	A	297	283	2	12	12	.
B	897	743	68	86	86	0	B	346	266	20	61	61	.
C	29872	28235	866	771	770	.	C	29871	27762	.	1494	1494	.
D	33,29	38,00	12,75	8,92	8,93	.	D	86,28	104,44	.	24,60	24,60	.
E	2,81	4,00	2,81	4,00	4,00	.	E	11,00	11,00	.	23,00	23,00	.
F	172,87	172,87	35,00	30,00	30,00	.	F	1366,00	1366,00	.	44,00	44,00	.
GEMEINDEN MIT 2 000 BIS UNTER 5 000 EINWOHNERN							GEMEINDEN MIT 100 000 BIS UNTER 200 000 EINWOHNERN						
A	711	671	12	28	20	5	3 A	283	274	.	.	1	1
B	958	690	99	169	159	4	B	256	237	.	19	17	0
C	36013	31201	1642	3169	3046	48	C	42639	41669	.	953	791	.
D	37,58	45,20	16,67	18,71	19,10	11,79	D	166,36	175,72	.	50,73	47,71	.
E	3,00	3,00	3,77	5,00	5,00	8,00	E	15,00	15,00	.	45,00	45,00	.
F	200,00	200,00	37,50	60,00	60,00	50,00	F	800,00	800,00	.	77,28	77,28	.
GEMEINDEN MIT 5 000 BIS UNTER 10 000 EINWOHNERN							GEMEINDEN MIT 200 000 BIS UNTER 500 000 EINWOHNERN						
A	876	828	10	38	24	13	1 A	30
B	1182	896	145	141	133	7	B	72	71
C	52276	46207	3550	2519	2407	104	C	12631	12508
D	44,22	51,54	24,51	17,87	18,04	14,34	D	176,42	177,05
E	3,10	3,10	12,00	6,00	6,50	6,00	E
F	335,05	335,05	52,13	80,00	41,50	80,00	F
GEMEINDEN MIT 10 000 BIS UNTER 20 000 EINWOHNERN							GEMEINDEN MIT 500 000 EINWOHNERN UND MEHR						
A	1053	974	16	63	49	14	A
B	1701	1076	165	460	447	13	B
C	81035	68248	3003	9784	9346	438	C
D	47,64	63,42	18,22	21,26	20,91	33,06	D
E	1,77	3,00	2,00	1,77	1,77	4,00	E
F	390,63	390,63	58,00	180,00	82,81	180,00	F
GEMEINDEN MIT 20 000 BIS UNTER 50 000 EINWOHNERN							INSGESAMT						
A	746	691	9	46	39	7	A	4637	4365	63	209	163	41
B	1120	853	78	189	187	2	B	6533	4832	574	1127	1091	27
C	88801	76821	7503	4477	4421	56	C	373139	332651	17197	23291	22399	659
D	79,27	90,11	95,83	23,65	23,63	24,63	D	57,11	68,84	29,93	20,67	20,52	24,27
E	2,29	2,29	25,00	4,50	8,70	4,50	E	1,77	2,29	2,00	1,77	1,77	4,00
F	1200,00	1200,00	164,78	150,00	77,80	150,00	F	1366,00	1366,00	164,78	180,00	130,00	180,00
NORDRHEIN-WESTFALEN													
GEMEINDEN UNTER 2 000 EINWOHNERN							GEMEINDEN MIT 50 000 BIS UNTER 100 000 EINWOHNERN						
A	A	429	397	9	23	22	1
B	B	506	363	19	124	123	1
C	C	80003	72196	1623	6185	6163	.
D	D	158,07	198,76	86,49	49,82	49,99	.
E	E	15,00	30,18	26,15	15,00	15,00	.
F	F	3620,80	3620,80	160,00	150,00	150,00	.
GEMEINDEN MIT 2 000 BIS UNTER 5 000 EINWOHNERN							GEMEINDEN MIT 100 000 BIS UNTER 200 000 EINWOHNERN						
A	9	9	A	130	118	1	11	8	3
B	7	7	B	201	88	0	113	113	1
C	213	213	C	26111	20725	.	5326	5309	.
D	31,24	31,24	D	129,65	236,58	.	46,95	47,11	.
E	11,76	11,76	E	15,00	44,84	.	15,00	15,00	.
F	57,18	57,18	F	650,85	650,85	.	109,76	109,76	.
GEMEINDEN MIT 5 000 BIS UNTER 10 000 EINWOHNERN							GEMEINDEN MIT 200 000 BIS UNTER 500 000 EINWOHNERN						
A	333	316	7	10	9	1	A	66	61	1	4	4	.
B	327	287	18	22	22	0	B	78	62	8	7	7	.
C	27069	24261	2507	301	300	.	C	15444	13640
D	82,83	84,65	137,75	13,69	13,81	.	D	198,93	218,84
E	3,50	10,00	9,53	3,50	7,00	.	E	36,05	36,05
F	439,47	439,47	224,59	35,00	35,00	.	F	659,56	659,56
GEMEINDEN MIT 10 000 BIS UNTER 20 000 EINWOHNERN							GEMEINDEN MIT 500 000 EINWOHNERN UND MEHR						
A	742	699	16	27	25	1	1 A	54	49	2	3	3	.
B	735	575	27	134	133	0	B	46	35	3	8	8	.
C	60840	55778	1292	3769	3738	.	C	18873	17179
D	82,77	97,08	48,68	28,14	28,00	.	D	414,00	494,82
E	8,64	10,00	25,73	8,64	8,64	.	E	49,47	79,74
F	377,09	377,09	140,00	203,43	203,43	.	F	2714,29	2714,29
GEMEINDEN MIT 20 000 BIS UNTER 50 000 EINWOHNERN							INSGESAMT						
A	1130	1033	33	64	59	5	A	2893	2682	69	142	130	11
B	1380	1008	41	331	327	4	B	3279	2423	117	739	733	6
C	144793	131389	3603	9801	9681	120	C	373346	335380	11475	26491	26300	173
D	104,95	130,40	87,69	29,61	29,62	28,51	D	113,86	138,39	98,49	35,84	35,90	27,71
E	4,30	10,00	19,58	4,30	4,30	24,77	E	3,50	10,00	9,53	3,50	4,30	3,50
F	983,61	983,61	230,00	80,33	80,33	70,00	F	3620,80	3620,80	697,97	203,43	203,43	90,00

1 KAUFWERTE FUER BAULAND 1.VJ.1994 NACH BAULANDARTEN, LAENDERN UND GEMEINDEGROESSENKLASSEN

BAU- LAND- ARTEN INS- GESAMT	BAU- REIFES LAND	ROH- BAU- LAND	SONST. BAULAND ZUSAMMEN	INDU- STRIE- LAND	LAND FUER VER- KEHRS- ZWECKE	FREI- FLAE- CHEN	BAU- LAND- ARTEN INS- GESAMT	BAU- REIFES LAND	ROH- BAU- LAND	SONST. BAULAND ZUSAMMEN	INDU- STRIE- LAND	LAND FUER VER- KEHRS- ZWECKE	FREI- FLAE- CHEN
--	------------------------	----------------------	-------------------------------	-------------------------	--	------------------------	--	------------------------	----------------------	-------------------------------	-------------------------	--	------------------------

RHEINLAND-PFALZ

GEMEINDEN UNTER 2 000 EINWOHNERN							GEMEINDEN MIT 50 000 BIS UNTER 100 000 EINWOHNERN						
A	936	725	123	88	22	61	5 A	57	47	3	7	5	2
B	1098	634	247	217	65	149	3 B	82	37	5	39	31	8
C	43907	36687	4751	2470	1847	601	22 C	14403	12186	.	2093	1543	.
D	40,00	57,85	19,26	11,39	28,38	4,05	7,07 D	176,47	328,04	.	53,53	49,11	.
E	0,51	3,87	0,88	0,51	5,00	0,51	3,00 E	5,85	38,58	.	5,85	35,00	.
F	661,02	661,02	380,00	140,00	140,00	45,00	10,00 F	1015,12	1015,12	.	151,60	151,60	.

GEMEINDEN MIT 2 000 BIS UNTER 5 000 EINWOHNERN						GEMEINDEN MIT 100 000 BIS UNTER 200 000 EINWOHNERN							
A	433	341	55	37	18	19	A	15	8	6	1	1	.
B	524	272	114	138	44	93	B	33	7	24	1	1	.
C	44262	38526	3759	1978	1344	634	C	9320	7151	1428	.	.	.
D	84,46	141,59	32,90	14,36	30,30	6,79	D	281,98	969,66	58,72	.	.	.
E	0,74	7,00	0,74	1,00	1,00	2,00	E	44,17	392,86	44,17	.	.	.
F	786,52	786,52	300,15	440,00	440,00	200,00	F	1338,73	1338,73	333,33	.	.	.

GEMEINDEN MIT 5 000 BIS UNTER 10 000 EINWOHNERN						GEMEINDEN MIT 200 000 BIS UNTER 500 000 EINWOHNERN							
A	256	206	21	29	16	12	1 A
B	270	167	30	74	55	17	2 B
C	27361	21414	2121	3826	3728	95	C
D	101,31	128,39	71,26	52,03	68,11	5,67	D
E	0,80	11,23	13,00	0,80	7,00	0,80	E
F	849,77	849,77	370,00	359,50	359,50	90,00	F

GEMEINDEN MIT 10 000 BIS UNTER 20 000 EINWOHNERN							GEMEINDEN MIT 500 000 EINWOHNERN UND MEHR						
A	217	139	50	28	14	12	2 A
B	281	100	102	80	62	11	6 B
C	27676	17856	5430	4389	3989	176	C
D	98,32	179,31	53,17	55,04	64,13	15,81	D
E	0,74	12,46	3,08	0,74	3,40	0,74	E
F	1031,93	1031,93	157,35	130,00	130,00	100,00	F

GEMEINDEN MIT 20 000 BIS UNTER 50 000 EINWOHNERN							INSGESAMT							
A	68	43	15	10	5	5	. A	1982	1509	273	200	81	111	8
B	92	41	40	11	7	4	. B	2379	1258	562	559	266	281	11
C	10588	7180	2505	903	854	49	. C	177516	140999	20119	16398	14045	2105	249
D	115,57	174,24	63,32	83,25	120,15	13,05	. D	74,60	112,05	35,79	29,33	52,75	7,48	21,65
E	1,50	10,00	6,26	1,50	50,00	1,50	. E	0,51	3,87	0,74	0,51	1,00	0,51	1,20
F	688,98	688,98	198,27	235,89	235,89	200,00	. F	1338,73	1338,73	380,00	547,74	547,74	200,00	35,00

SAARLAND

GEMEINDEN UNTER 2 000 EINWOHNERN							GEMEINDEN MIT 50 000 BIS UNTER 100 000 EINWOHNERN						
A	A
B	B
C	C
D	D
E	E
F	F

GEMEINDEN MIT 2 000 BIS UNTER 5 000 EINWOHNERN						GEMEINDEN MIT 100 000 BIS UNTER 200 000 EINWOHNERN					
A	A
B	B
C	C
D	D
E	E
F	F

GEMEINDEN MIT 5 000 BIS UNTER 10 000 EINWOHNERN						GEMEINDEN MIT 200 000 BIS UNTER 500 000 EINWOHNERN						
A	14	13	.	1	1	.	A
B	11	9	.	2	2	.	B
C	1021	952	C
D	92,46	102,04	D
E	34,00	34,00	E
F	261,78	261,78	F

GEMEINDEN MIT 10 000 BIS UNTER 20 000 EINWOHNERN						GEMEINDEN MIT 500 000 EINWOHNERN UND MEHR					
A	72	72	.	.	.	A
B	55	55	.	.	.	B
C	4530	4530	.	.	.	C
D	81,66	81,66	.	.	.	D
E	20,00	20,00	.	.	.	E
F	180,41	180,41	.	.	.	F

GEMEINDEN MIT 20 000 BIS UNTER 50 000 EINWOHNERN							INSGESAMT						
A	54	52	2	.	.	.	A	143	140	2	1	1	.
B	35	34	2	.	.	.	B	103	100	2	2	2	.
C	4070	3991	C	9914	9766
D	115,43	118,21	D	95,79	97,38
E	37,45	37,45	E	20,00	20,00
F	271,74	271,74	F	312,50	312,50

1 KAUFWERTE FUER BAULAND 1.VJ.1994 NACH BAULANDARTEN, LAENDERN UND GEMEINDEGROESSENKLASSEN

BAU- LAND- ARTEN INS- GESAMT	BAU- REIFES LAND	ROH- BAU- LAND	SONST. BAULAND ZUSAMMEN	INDU- STRIE- LAND	LAND FUER VER- KEHRS- ZWECKE	FREI- FLAE- CHEN	BAU- LAND- ARTEN INS- GESAMT	BAU- REIFES LAND	ROH- BAU- LAND	SONST. BAULAND ZUSAMMEN	INDU- STRIE- LAND	LAND FUER VER- KEHRS- ZWECKE	FREI- FLAE- CHEN
SACHSEN													
GEMEINDEN UNTER 2 000 EINWOHNERN						GEMEINDEN MIT 50 000 BIS UNTER 100 000 EINWOHNERN							
A 110	46	62	2	1	1	A 11	10	1
B 397	58	240	98	1	98	B 7	6	1
C 46467	1817	44287	.	.	.	C 1129	1105
D 117,09	31,21	184,31	.	.	.	D 161,15	174,27
E 0,40	1,00	0,40	.	.	.	E 35,00	101,87
F 615,07	115,00	615,07	.	.	.	F 220,70	220,70
GEMEINDEN MIT 2 000 BIS UNTER 5 000 EINWOHNERN						GEMEINDEN MIT 100 000 BIS UNTER 200 000 EINWOHNERN							
A 134	52	77	5	2	3	A 30	.	30
B 339	65	263	11	4	8	B 79	.	79
C 20755	3720	16813	222	.	.	C 4635	.	4635
D 61,17	57,13	63,92	19,88	.	.	D 58,92	.	58,92
E 0,61	0,61	0,99	5,50	.	.	E
F 304,77	200,00	304,77	50,00	.	.	F
GEMEINDEN MIT 5 000 BIS UNTER 10 000 EINWOHNERN						GEMEINDEN MIT 200 000 BIS UNTER 500 000 EINWOHNERN							
A 43	20	22	1	.	1	A
B 134	25	108	0	.	0	B
C 3438	798	2638	.	.	.	C
D 25,71	32,08	24,32	.	.	.	D
E 0,65	5,00	0,65	.	.	.	E
F 125,00	125,00	83,72	.	.	.	F
GEMEINDEN MIT 10 000 BIS UNTER 20 000 EINWOHNERN						GEMEINDEN MIT 500 000 EINWOHNERN UND MEHR							
A 45	34	11	.	.	.	A
B 63	26	37	.	.	.	B
C 4960	1880	3080	.	.	.	C
D 78,62	71,97	83,32	.	.	.	D
E 5,00	10,00	5,00	.	.	.	E
F 270,00	181,00	270,00	.	.	.	F
GEMEINDEN MIT 20 000 BIS UNTER 50 000 EINWOHNERN						INSGESAMT							
A 50	29	21	.	.	.	A 423	191	224	8	3	5	.	.
B 89	45	43	.	.	.	B 1107	226	771	110	4	106	.	.
C 3256	1716	1541	.	.	.	C 84640	11036	73017	588	.	391	.	.
D 36,77	37,84	35,65	.	.	.	D 76,44	48,83	94,67	5,35	.	3,69	.	.
E 2,00	7,05	2,00	.	.	.	E 0,40	0,61	0,40	3,54	.	3,54	.	.
F 276,02	106,53	276,02	.	.	.	F 615,07	220,70	615,07	50,00	.	6,00	.	.

SACHSEN-ANHALT

GEMEINDEN UNTER 2 000 EINWOHNERN						GEMEINDEN MIT 50 000 BIS UNTER 100 000 EINWOHNERN							
A 834	672	119	43	42	1	A 9	4	1	4	4	.	.	.
B 2452	1375	693	384	382	3	B 16	4	1	11	11	.	.	.
C 41772	25443	8792	7537	7510	.	C 634
D 17,03	18,51	12,69	19,60	19,67	.	D 38,68
E 0,32	0,32	0,80	1,00	1,00	.	E 10,00
F 175,00	149,40	130,00	175,00	175,00	.	F 125,00
GEMEINDEN MIT 2 000 BIS UNTER 5 000 EINWOHNERN						GEMEINDEN MIT 100 000 BIS UNTER 200 000 EINWOHNERN							
A 252	165	49	38	36	2	A
B 846	299	269	277	276	1	B
C 25582	12412	4654	8516	8485	.	C
D 30,24	41,47	17,27	30,74	30,79	.	D
E 0,63	0,63	1,00	1,00	1,00	.	E
F 235,00	235,00	50,72	190,00	190,00	.	F
GEMEINDEN MIT 5 000 BIS UNTER 10 000 EINWOHNERN						GEMEINDEN MIT 200 000 BIS UNTER 500 000 EINWOHNERN							
A 103	77	7	19	19	.	A 62	58	.	4	2	2	.	.
B 357	197	50	110	110	.	B 90	61	.	29	29	0	.	.
C 8793	4595	196	4002	4002	.	C 13353	9421
D 24,66	23,34	3,93	36,37	36,37	.	D 148,46	154,79
E 1,00	1,00	1,63	8,00	8,00	.	E 5,88	5,88
F 120,00	120,00	37,21	70,00	70,00	.	F
GEMEINDEN MIT 10 000 BIS UNTER 20 000 EINWOHNERN						GEMEINDEN MIT 500 000 EINWOHNERN UND MEHR							
A 43	28	8	7	6	1	A
B 203	76	54	74	73	0	B
C 3500	2050	1133	317	295	.	C
D 17,23	27,15	20,97	4,31	4,03	.	D
E 2,00	2,50	6,13	2,00	2,00	.	E
F 100,00	100,00	36,00	50,00	12,88	.	F
GEMEINDEN MIT 20 000 BIS UNTER 50 000 EINWOHNERN						INSGESAMT							
A 262	206	22	34	32	2	A 1565	1210	206	149	141	8	.	.
B 928	472	280	176	176	0	B 4892	2483	1347	1061	1056	5	.	.
C 35182	20809	7107	7266	7248	.	C 128816	75115	22022	31679	31523	156	.	.
D 37,93	44,13	25,41	41,20	41,18	.	D 26,33	30,25	16,35	29,85	29,85	28,71	.	.
E 1,00	1,00	2,16	8,50	8,50	.	E 0,32	0,32	0,80	1,00	1,00	8,00	.	.
F 252,00	252,00	135,00	180,00	180,00	.	F 1075,27	1075,27	135,00	325,70	325,70	210,00	.	.

1 KAUFWERTE FUER BAULAND 1.VJ.1994 NACH BAULANDARTEN, LAENDERN UND GEMEINDEGROESSENKLASSEN

BAU- LAND- ARTEN INS- GESAMT	BAU- REIFES LAND	ROH- BAU- LAND	SONST. BAULAND ZUSAMMEN	INDU- STRIE- LAND	LAND FUER VER- KEHRS- ZWECKE	FREI- FLAE- CHEN	BAU- LAND- ARTEN INS- GESAMT	BAU- REIFES LAND	ROH- BAU- LAND	SONST. BAULAND ZUSAMMEN	INDU- STRIE- LAND	LAND FUER VER- KEHRS- ZWECKE	FREI- FLAE- CHEN
SCHLESWIG-HOLSTEIN													
GEMEINDEN UNTER 2 000 EINWOHNERN							GEMEINDEN MIT 50 000 BIS UNTER 100 000 EINWOHNERN						
A 763	550	189	24	7	16	1 A 53	48	3	2	2	.	.	.
B 1199	524	633	42	30	11	0 B 76	46	15	15	15	.	.	.
C 50296	35484	14172	640	547	88	. C 9713	8614
D 41,94	67,66	22,38	15,37	18,41	7,68	. D 127,96	186,47
E 1,50	3,20	2,00	1,50	7,00	1,50	. E 16,00	80,00
F 363,64	363,64	100,00	36,50	36,50	22,50	. F 400,27	400,27
GEMEINDEN MIT 2 000 BIS UNTER 5 000 EINWOHNERN							GEMEINDEN MIT 100 000 BIS UNTER 200 000 EINWOHNERN						
A 290	207	69	14	11	1	2 A
B 554	249	188	118	42	0	75 B
C 27822	22467	4111	1244	1037	.	. C
D 50,21	90,40	21,87	10,58	24,51	.	. D
E 2,64	9,00	6,13	2,64	10,00	.	. E
F 300,00	300,00	80,00	60,00	60,00	.	. F
GEMEINDEN MIT 5 000 BIS UNTER 10 000 EINWOHNERN							GEMEINDEN MIT 200 000 BIS UNTER 500 000 EINWOHNERN						
A 180	128	43	9	8	.	1 A 19	17	.	2	1	.	.	1
B 566	126	375	65	64	.	1 B 10	7	.	4	3	.	.	1
C 33768	19710	10271	3787	3783	.	. C 1888	1716
D 59,65	156,06	27,41	58,12	59,32	.	. D 186,96	260,64
E 2,89	25,00	5,70	2,89	15,42	.	. E 6,60	150,00
F 432,18	432,18	102,61	108,67	108,67	.	. F 503,43	503,43
GEMEINDEN MIT 10 000 BIS UNTER 20 000 EINWOHNERN							GEMEINDEN MIT 500 000 EINWOHNERN UND MEHR						
A 85	65	11	9	7	.	2 A
B 158	85	19	53	25	.	28 B
C 15552	13614	651	1286	905	.	. C
D 98,68	159,65	33,46	24,33	36,55	.	. D
E 7,50	46,00	30,00	7,50	7,50	.	. E
F 787,04	787,04	63,94	100,00	100,00	.	. F
GEMEINDEN MIT 20 000 BIS UNTER 50 000 EINWOHNERN							INSGESAMT						
A 85	51	11	23	21	2	. A 1475	1066	326	83	57	19	7	
B 237	46	17	174	159	15	. B 2800	1083	1247	470	337	27	106	
C 17426	8577	666	8183	7879	.	. C 156465	110183	30239	16044	15051	394	599	
D 73,45	185,83	38,92	47,04	49,65	.	. D 55,88	101,69	24,25	34,15	44,64	14,54	5,68	
E 5,00	25,00	5,00	18,85	18,85	.	. E 1,50	3,20	2,00	1,50	7,00	1,50	2,64	
F 506,57	506,57	71,74	177,00	177,00	.	. F 787,04	787,04	102,61	264,50	264,50	90,00	15,00	
THUERINGEN													
GEMEINDEN UNTER 2 000 EINWOHNERN							GEMEINDEN MIT 50 000 BIS UNTER 100 000 EINWOHNERN						
A 1323	489	718	116	76	36	4 A 47	27	11	9	7	2	.	.
B 3744	465	2822	458	420	37	2 B 318	38	157	123	122	1	.	.
C 92140	24002	51752	16386	16108	258	. C 9790	4754	3173	1864	1851	.	.	.
D 24,61	51,67	18,34	35,78	38,39	7,03	. D 30,79	125,85	20,19	15,14	15,21	.	.	.
E 0,50	0,80	0,80	0,50	2,48	0,50	. E 1,00	10,05	15,00	1,00	2,06	.	.	.
F 256,29	256,29	110,00	150,00	150,00	50,00	. F 813,25	813,25	160,00	100,00	80,00	.	.	.
GEMEINDEN MIT 2 000 BIS UNTER 5 000 EINWOHNERN							GEMEINDEN MIT 100 000 BIS UNTER 200 000 EINWOHNERN						
A 314	116	142	56	36	20	. A 29	19	10
B 972	152	462	359	297	61	. B 72	17	56
C 20994	5220	8794	6980	6868	112	. C 5411	3235	2176
D 21,59	34,43	19,03	19,45	23,10	1,82	. D 74,85	193,33	39,17
E 0,40	1,50	0,60	0,40	0,40	0,40	. E 3,00	16,71	3,00
F 200,00	200,00	150,00	100,00	100,00	14,50	. F
GEMEINDEN MIT 5 000 BIS UNTER 10 000 EINWOHNERN							GEMEINDEN MIT 200 000 BIS UNTER 500 000 EINWOHNERN						
A 204	66	118	20	19	1	. A 77	27	33	17	14	3	.	.
B 664	53	486	125	124	1	. B 325	50	138	137	133	4	.	.
C 17920	2580	9831	5510	5507	.	. C 30400	8233	9196	12971	12862	.	.	.
D 27,00	49,00	20,22	44,06	44,31	.	. D 93,46	163,08	66,64	94,83	96,60	.	.	.
E 1,69	4,95	1,69	3,50	5,00	.	. E
F 178,61	134,00	102,07	178,61	178,61	.	. F
GEMEINDEN MIT 10 000 BIS UNTER 20 000 EINWOHNERN							GEMEINDEN MIT 500 000 EINWOHNERN UND MEHR						
A 67	28	25	14	9	5	. A
B 241	42	132	67	52	15	. B
C 6609	2291	2863	1454	1352	102	. C
D 27,41	55,06	21,65	21,62	26,07	6,64	. D
E 3,50	4,63	5,00	3,50	10,00	3,50	. E
F 160,26	160,26	60,00	80,85	80,85	50,00	. F
GEMEINDEN MIT 20 000 BIS UNTER 50 000 EINWOHNERN							INSGESAMT						
A 307	116	150	41	36	5	. A 2368	888	1207	273	197	72	4	
B 781	119	474	188	183	5	. B 7118	935	4726	1457	1331	124	2	
C 29639	9687	12432	7521	7498	23	. C 212904	60002	100217	52685	52045	620	.	
D 37,95	81,10	26,25	40,02	40,96	4,72	. D 29,91	64,18	21,20	36,16	39,10	4,99	.	
E 2,00	2,00	3,75	4,00	13,31	4,00	. E 0,40	0,80	0,60	0,40	0,40	0,40	.	
F 540,54	540,54	180,00	300,00	300,00	5,15	. F 6000,00	6000,00	877,00	864,38	864,38	100,00	.	

1 KAUFWERTE FÜR BAULAND 1.VJ.1994 NACH BAULANDARTEN, LÄNDERN UND GEMEINDEGRÖßENKLASSEN

BAU- LAND- ARTEN INS- GESAMT	BAU- REIFES LAND	ROH- BAU- LAND	SONST. BAULAND ZUSAMMEN	INDU- STRIE- LAND	LAND FÜR VER- KEHRS- ZWECKE	FREI- FLÄ- CHEN	BAU- LAND- ARTEN INS- GESAMT	BAU- REIFES LAND	ROH- BAU- LAND	SONST. BAULAND ZUSAMMEN	INDU- STRIE- LAND	LAND FÜR VER- KEHRS- ZWECKE	FREI- FLÄ- CHEN
STADTSTAATEN													
BERLIN-WEST							KREISFREIE STADT BREMERHAVEN						
A	5	4	1	.	.	1	A
B	7	3	4	.	.	4	B
C	4663	C
D	707,43	D
E	E
F	F
BERLIN-OST							LAND BREMEN						
A	53	53	A	4	3	1	.	.	.
B	137	137	B	7	3	4	4	.	.
C	47869	47869	C
D	348,87	348,87	D
E	E
F	F
KREISFREIE STADT BREMEN							HAMBURG						
A	4	3	1	1	.	.	A
B	7	3	4	4	.	.	B
C	C
D	D
E	E
F	F

1 KAUFWERTE FUER BAULAND 1.VJ.1994 NACH BAULANDARTEN, LAENDERN UND GEMEINDEGROESSENKLASSEN

BAU- LAND- ARTEN INS- GESAMT	BAU- REIFES LAND	ROH- BAU- LAND	SONST. BAULAND ZUSAMMEN	INDU- STRIE- LAND	LAND FUER VER- KEHRS- ZWECKE	FREI- FLAE- CHEN	BAU- LAND- ARTEN INS- GESAMT	BAU- REIFES LAND	ROH- BAU- LAND	SONST. BAULAND ZUSAMMEN	INDU- STRIE- LAND	LAND FUER VER- KEHRS- ZWECKE	FREI- FLAE- CHEN
FRUEHERES BUNDESGBIET													
GEMEINDEN UNTER 2 000 EINWOHNERN						GEMEINDEN MIT 50 000 BIS UNTER 100 000 EINWOHNERN							
A 3117	2449	525	143	56	81	6 A 956	883	27	46	42	3	1	
B 4012	2384	1230	398	234	161	4 B 1146	816	89	242	232	9	1	
C 193769	153311	35058	5400	4655	719	26 C 175307	159458	5178	10671	9999	.	.	
D 48,29	64,30	28,51	13,56	19,92	4,46	7,43 D 152,92	195,43	58,21	44,18	43,02	.	.	
E 0,51	3,20	0,88	0,51	4,00	0,51	3,00 E 5,85	11,00	10,58	5,85	15,00	.	.	
F 892,86	892,86	400,00	140,00	140,00	46,00	10,00 F 3620,80	3620,80	349,00	264,50	264,50	.	.	
GEMEINDEN MIT 2 000 BIS UNTER 5 000 EINWOHNERN						GEMEINDEN MIT 100 000 BIS UNTER 200 000 EINWOHNERN							
A 3042	2505	407	130	85	32	13 A 542	507	11	24	18	5	1	
B 3794	2334	933	528	339	103	85 B 628	424	64	140	137	2	2	
C 292235	243120	36777	12337	10696	1237	404 C 131411	112555	9253	9604	9310	145	.	
D 77,02	104,17	39,43	23,38	31,53	11,96	4,76 D 209,26	265,46	145,42	68,42	68,06	91,18	.	
E 0,74	3,00	0,74	1,00	1,00	2,00	2,64 E 15,00	15,00	42,50	15,00	15,00	20,00	.	
F 1040,27	1040,27	894,60	440,00	440,00	320,00	100,00 F 1808,07	1808,07	333,33	547,74	547,74	184,93	.	
GEMEINDEN MIT 5 000 BIS UNTER 10 000 EINWOHNERN						GEMEINDEN MIT 200 000 BIS UNTER 500 000 EINWOHNERN							
A 2918	2496	291	131	91	27	13 A 143	134	2	7	6	.	1	
B 3705	2330	938	437	394	25	18 B 237	216	10	12	11	.	1	
C 313803	242127	52092	19584	18351	394	839 C 87842	85473	.	751	746	.	.	
D 84,70	103,90	55,56	44,82	46,58	15,96	45,90 D 370,18	395,38	.	64,90	68,79	.	.	
E 0,80	2,64	5,70	0,80	6,50	0,80	1,20 E 6,60	25,00	.	6,60	60,00	.	.	
F 1023,49	1023,49	380,00	469,98	359,50	469,98	291,62 F	
GEMEINDEN MIT 10 000 BIS UNTER 20 000 EINWOHNERN						GEMEINDEN MIT 500 000 EINWOHNERN UND MEHR							
A 3150	2737	246	167	118	33	16 A 107	87	10	10	8	1	1	
B 3951	2588	553	810	732	29	49 B 114	82	10	22	18	0	4	
C 358921	306381	27692	24848	21794	1128	1926 C 129580	116933	4804	7843	5112	.	.	
D 90,84	118,40	50,04	30,67	29,79	38,69	39,10 D 1137,67	1431,97	463,29	358,59	287,65	.	.	
E 0,74	3,00	2,00	0,74	1,77	0,74	9,00 E 49,47	79,74	62,89	49,47	49,47	.	.	
F 1260,70	1260,70	610,00	350,00	203,43	350,00	168,78 F	
GEMEINDEN MIT 20 000 BIS UNTER 50 000 EINWOHNERN						INSGESAMT							
A 2546	2225	155	166	142	23	1 A 16521	14023	1674	824	566	205	53	
B 3660	2408	474	777	750	27	1 B 21248	13582	4300	3366	2846	356	164	
C 477368	392151	49245	35973	34992	607	1 C 2160236	1811509	221717	127010	115655	4853	6502	
D 130,43	162,84	103,83	46,28	46,68	22,50	1 D 101,67	133,37	51,56	37,74	40,64	13,65	39,64	
E 1,50	2,29	5,00	1,50	4,30	1,50	1 E 0,51	2,29	0,74	0,51	1,00	0,51	1,20	
F 1582,37	1582,37	1076,92	450,00	450,00	200,00	1 F 4319,73	4319,73	1076,92	1500,00	1500,00	469,98	675,00	
NEUE LAENDER UND BERLIN-OST													
GEMEINDEN UNTER 2 000 EINWOHNERN						GEMEINDEN MIT 50 000 BIS UNTER 100 000 EINWOHNERN							
A 3861	2022	1669	170	124	41	5 A 216	148	51	17	15	2	.	
B 13068	4219	7836	1013	855	145	13 B 823	311	350	162	161	1	.	
C 356138	155283	174354	26502	25311	651	540 C 32165	19858	9507	2801	2787	.	.	
D 27,25	36,81	22,25	26,16	29,60	4,50	41,22 D 39,08	63,81	27,17	17,29	17,37	.	.	
E 0,04	0,15	0,04	0,50	1,00	0,50	3,00 E 1,00	2,25	1,50	1,00	2,06	.	.	
F 1115,38	1115,38	1011,43	175,00	175,00	50,00	45,75 F 813,25	813,25	160,00	100,00	80,00	.	.	
GEMEINDEN MIT 2 000 BIS UNTER 5 000 EINWOHNERN						GEMEINDEN MIT 100 000 BIS UNTER 200 000 EINWOHNERN							
A 1042	539	395	108	75	26	7 A 115	63	52	
B 3341	1226	1457	657	577	71	9 B 376	82	294	
C 113425	58753	38759	15913	15538	185	189 C 32284	17573	14710	
D 33,95	47,90	26,59	24,22	26,91	2,61	21,89 D 85,80	213,20	50,06	
E 0,40	0,60	0,49	0,40	0,40	0,40	5,00 E 3,00	16,71	3,00	
F 2510,00	2510,00	304,77	190,00	190,00	25,00	130,00 F	
GEMEINDEN MIT 5 000 BIS UNTER 10 000 EINWOHNERN						GEMEINDEN MIT 200 000 BIS UNTER 500 000 EINWOHNERN							
A 520	278	199	43	41	2	1 A 143	86	36	21	16	5	.	
B 1878	554	1070	255	254	1	1 B 469	112	191	166	162	4	.	
C 71288	32877	28316	10096	10091	.	1 C 45202	17854	10445	16903	16735	168	.	
D 37,96	59,38	26,47	39,61	39,76	.	1 D 96,41	159,80	54,61	101,91	103,45	41,06	.	
E 0,50	0,50	0,52	3,50	5,00	.	1 E 2,50	5,88	20,00	2,50	2,50	30,00	.	
F 412,50	412,50	329,86	178,61	178,61	.	1 F	
GEMEINDEN MIT 10 000 BIS UNTER 20 000 EINWOHNERN						GEMEINDEN MIT 500 000 EINWOHNERN UND MEHR							
A 389	259	98	32	18	11	3 A 53	53	
B 1505	601	655	248	177	40	31 B 137	137	
C 66288	43749	16067	6472	2972	161	1 C 47869	47869	
D 44,05	72,76	24,52	26,05	16,80	4,01	1 D 348,87	348,87	
E 0,78	1,00	0,90	0,78	2,00	0,78	1 E 1,49	1,49	
F 1141,69	1141,69	270,00	130,95	80,85	50,00	1 F	
GEMEINDEN MIT 20 000 BIS UNTER 50 000 EINWOHNERN						INSGESAMT							
A 766	429	256	81	72	9	1 A 7105	3877	2756	472	361	96	15	
B 2097	729	965	403	396	6	1 B 23694	7972	12819	2904	2582	269	53	
C 78723	38309	25307	15107	15028	79	1 C 843382	432125	317463	93794	88463	1261	4070	
D 37,55	52,56	26,22	37,52	37,93	12,27	1 D 35,59	54,21	24,77	32,30	34,26	4,70	76,48	
E 1,00	1,00	1,15	4,00	6,20	4,00	1 E 0,04	0,15	0,04	0,40	0,40	0,40	3,00	
F 540,54	540,54	276,02	300,00	300,00	100,00	1 F 6000,00	6000,00	1011,43	864,38	864,38	210,00	130,95	

2 KAUFWERTE FUER BAULAND 1.VJ.1994 NACH BAULANDARTEN, LAENDERN UND BAUGEBIETEN

BAU- LAND- ARTEN INS- GESAMT	BAU- REIFES LAND	ROH- BAU- LAND	SONST. BAULAND ZUSAMMEN	INDU- STRIE- LAND	LAND FUER VER- KEHRS- ZWECKE	FREI- FLAE- CHEN	BAU- LAND- ARTEN INS- GESAMT	BAU- REIFES LAND	ROH- BAU- LAND	SONST. BAULAND ZUSAMMEN	INDU- STRIE- LAND	LAND FUER VER- KEHRS- ZWECKE	FREI- FLAE- CHEN	
DEUTSCHLAND														
GESCHAFTSGEBIET							WOHNGBEIT INSGESAMT							
A	136	115	16	5	1	3	A	14045	12251	1684	110	5	84	21
B	581	290	280	10	5	1	B	17814	12394	5273	148	4	84	60
C	110948	104676	3412	2859	.	.	C	1715144	1479391	228137	7616	635	2667	4314
D	191,12	360,91	12,17	281,85	.	.	D	96,28	119,37	43,27	51,36	167,15	31,65	71,64
E	0,61	0,61	2,16	15,50	.	.	E	0,49	0,50	0,49	1,00	24,19	1,00	6,60
F	6000,00	6000,00	877,00	675,00	.	.	F	3415,30	3415,30	1076,92	469,98	300,00	469,98	195,31
GESCHAFTSGEBIET MIT WOHNGBEIT GEMISCHT							INDUSTRIEGEBIET							
A	1025	754	241	30	10	20	A	1519	241	394	884	865	19	.
B	1933	1125	759	49	42	7	B	10250	1694	3233	5324	5262	62	.
C	248003	218274	27258	2472	2272	200	C	300801	47299	55444	198058	196988	1070	.
D	128,33	194,03	35,93	50,40	54,30	27,77	D	29,35	27,93	17,15	37,20	37,44	17,20	.
E	0,50	0,80	0,80	0,50	8,00	0,50	E	0,40	1,00	0,52	0,40	0,40	1,00	.
F	3620,80	3620,80	370,00	471,44	471,44	100,00	F	1500,00	325,00	600,63	1500,00	1500,00	200,00	.
WOHNGBEIT IN GESCHLOSSENER BAUWEISE							DORFGEBIET							
A	1531	1430	98	3	2	1	A	6901	4539	2095	267	46	175	46
B	2381	1845	534	2	2	0	B	14364	6052	7575	738	115	470	153
C	315967	290198	25256	.	.	.	C	628723	393994	224929	9800	4141	2080	3579
D	132,71	157,30	47,31	.	.	.	D	43,77	65,10	29,69	13,28	35,99	4,43	23,39
E	0,50	0,50	3,00	.	.	.	E	0,04	0,15	0,04	0,40	1,00	0,40	1,20
F	3415,30	3415,30	500,00	.	.	.	F	2510,00	2510,00	1011,43	449,52	131,50	90,00	449,52
WOHNGBEIT IN OFFENER BAUWEISE							INSGESAMT							
A	12514	10821	1586	107	3	83	21 A	23626	17900	4430	1296	927	301	68
B	15434	10549	4739	146	2	84	60 B	44942	21554	17119	6269	5428	624	217
C	1399177	1189193	202881	7104	.	2654	4314 C	3003618	2243634	539180	220804	204118	6115	10571
D	90,66	112,73	42,81	48,59	.	31,55	71,64 D	66,83	104,09	31,50	35,22	37,61	9,80	48,67
E	0,49	0,60	0,49	1,00	.	1,00	6,60 E	0,04	0,15	0,04	0,40	0,40	0,40	1,20
F	2488,84	2488,84	1076,92	469,98	.	469,98	195,31 F	6000,00	6000,00	1076,92	1500,00	1500,00	469,98	675,00
BADEN-WUERTTEMBERG														
GESCHAFTSGEBIET							WOHNGBEIT INSGESAMT							
A	6	6	A	1674	1450	212	12	.	9	3
B	39	39	B	1694	1175	510	9	.	7	2
C	70607	70607	C	323058	268760	53113	1185	.	993	.
D	1794,02	1794,02	D	190,69	228,68	104,20	129,67	.	141,12	.
E	130,00	130,00	E	10,00	12,00	10,00	50,00	.	60,00	.
F	4319,73	4319,73	F	3415,30	3415,30	610,00	469,98	.	469,98	.
GESCHAFTSGEBIET MIT WOHNGBEIT GEMISCHT							INDUSTRIEGEBIET							
A	42	41	.	1	.	1	A	89	19	17	53	53	.	.
B	83	83	.	0	.	0	B	175	21	28	126	126	.	.
C	39730	39723	C	20552	2076	5337	13139	13139	.	.
D	476,68	477,40	D	117,29	98,19	191,99	104,04	104,04	.	.
E	50,00	50,00	E	14,19	40,00	14,19	16,50	16,50	.	.
F	1590,00	1590,00	F	1500,00	325,00	600,63	1500,00	1500,00	.	.
WOHNGBEIT IN GESCHLOSSENER BAUWEISE							DORFGEBIET							
A	242	235	7	.	.	.	A	605	495	94	16	8	1	7
B	190	186	4	.	.	.	B	582	373	191	17	13	0	4
C	52323	52026	297	.	.	.	C	76209	66071	9187	951	755	.	193
D	275,50	280,30	68,86	.	.	.	D	130,98	177,00	48,05	54,83	57,38	.	47,66
E	22,00	22,00	22,47	.	.	.	E	10,00	12,00	10,00	11,14	32,50	.	11,14
F	3415,30	3415,30	106,72	.	.	.	F	764,33	764,33	297,77	131,50	131,50	.	100,00
WOHNGBEIT IN OFFENER BAUWEISE							INSGESAMT							
A	1432	1215	205	12	.	9	3 A	2416	2011	323	82	61	11	10
B	1504	990	505	9	.	7	2 B	2574	1692	729	153	139	7	6
C	270735	216734	52816	1185	.	993	C	530156	447237	67637	15282	13894	1003	385
D	179,98	218,99	104,50	129,67	.	141,12	D	205,97	264,28	92,81	99,94	99,64	137,18	62,59
E	10,00	12,00	10,00	50,00	.	60,00	E	10,00	12,00	10,00	11,14	16,50	20,00	11,14
F	2068,52	2068,52	610,00	469,98	.	469,98	F	4319,73	4319,73	610,00	1500,00	1500,00	469,98	195,31
BAYERN														
GESCHAFTSGEBIET							WOHNGBEIT INSGESAMT							
A	2	2	A	1125	915	206	4	.	4	.
B	1	1	B	1357	923	432	2	.	2	.
C	C	254191	216019	37744
D	D	187,27	234,11	87,29
E	E	11,00	12,29	11,00
F	F	1588,24	1588,24	886,82
GESCHAFTSGEBIET MIT WOHNGBEIT GEMISCHT							INDUSTRIEGEBIET							
A	16	16	A	55	5	10	40	40	.	.
B	69	69	B	194	12	25	156	156	.	.
C	44607	44607	C	20512	418	1958	18136	18136	.	.
D	643,92	643,92	D	105,98	34,25	77,02	116,33	116,33	.	.
E	91,84	91,84	E	10,00	20,00	15,00	10,00	10,00	.	.
F	2500,00	2500,00	F	450,00	50,00	130,00	450,00	450,00	.	.
WOHNGBEIT IN GESCHLOSSENER BAUWEISE							DORFGEBIET							
A	138	138	A	948	649	277	22	15	7	.
B	191	191	B	1075	567	440	69	65	4	.
C	60978	60978	C	114268	83829	27407	3032	2941	91	.
D	319,87	319,87	D	106,26	147,91	62,34	43,99	45,09	24,56	.
E	14,97	14,97	E	6,00	15,00	6,00	13,00	20,00	13,00	.
F	1040,27	1040,27	F	946,71	946,71	894,60	100,00	100,00	50,00	.
WOHNGBEIT IN OFFENER BAUWEISE							INSGESAMT							
A	987	777	206	4	.	4	A	2146	1587	493	66	55	11	.
B	1167	732	432	2	.	2	B	2696	1572	897	227	221	6	.
C	193212	155041	37744	.	.	.	C	434060	345356	67109	21595	21076	519	.
D	165,60	211,78	87,29	.	.	.	D	161,00	219,75	74,78	95,10	95,32	86,98	.
E	11,00	12,29	11,00	.	.	.	E	6,00	12,29	6,00	10,00	10,00	13,00	.
F	1588,24	1588,24	886,82	.	.	.	F	3333,33	3333,33	894,60	450,00	450,00	350,00	.

2 KAUFWERTE FUER BAULAND 1.VJ.1994 NACH BAULANDARTEN, LAENDERN UND BAUGEBIETEN

BAU- LAND- ARTEN INS- GESAMT	BAU- REIFES LAND	ROH- BAU- LAND	SONST. BAULAND ZUSAMMEN	INDU- STRIE- LAND	LAND FUER VER- KEHRS- ZWECKE	FREI- FLAE- CHEN	BAU- LAND- ARTEN INS- GESAMT	BAU- REIFES LAND	ROH- BAU- LAND	SONST. BAULAND ZUSAMMEN	INDU- STRIE- LAND	LAND FUER VER- KEHRS- ZWECKE	FREI- FLAE- CHEN
BERLIN-WEST													
GESCHAFTSGEBIET						WOHNGBIET INSGESAMT							
A	1	.	1	.	.	1	A	4	4
B	4	.	4	.	.	4	B	3	3
C	C
D	D
E	E
F	F
GESCHAFTSGEBIET MIT WOHNGBIET GEMISCHT						INDUSTRIEGEBIET							
A	A
B	B
C	C
D	D
E	E
F	F
WOHNGBIET IN GESCHLOSSENER BAUWEISE						DORFGEBIET							
A	2	2	.	.	.	A
B	1	1	.	.	.	B
C	C
D	D
E	E
F	F
WOHNGBIET IN OFFENER BAUWEISE						INSGESAMT							
A	2	2	.	.	.	A	5	4	1	.	.	.	1
B	1	1	.	.	.	B	7	3	4	.	.	.	4
C	C	4663
D	D	707,43
E	E
F	F
BERLIN-OST													
GESCHAFTSGEBIET						WOHNGBIET INSGESAMT							
A	A	44	44
B	B	97	97
C	C	31783	31783
D	D	328,67	328,67
E	E
F	F
GESCHAFTSGEBIET MIT WOHNGBIET GEMISCHT						INDUSTRIEGEBIET							
A	9	9	.	.	.	A
B	41	41	.	.	.	B
C	16086	16086	.	.	.	C
D	397,07	397,07	.	.	.	D
E	E
F	F
WOHNGBIET IN GESCHLOSSENER BAUWEISE						DORFGEBIET							
A	22	22	.	.	.	A
B	23	23	.	.	.	B
C	18015	18015	.	.	.	C
D	788,99	788,99	.	.	.	D
E	E
F	F
WOHNGBIET IN OFFENER BAUWEISE						INSGESAMT							
A	22	22	.	.	.	A	53	53
B	74	74	.	.	.	B	137	137
C	13768	13768	.	.	.	C	47869	47869
D	186,39	186,39	.	.	.	D	348,87	348,87
E	E
F	F
BRANDENBURG													
GESCHAFTSGEBIET						WOHNGBIET INSGESAMT							
A	10	8	2	1	1	A	617	464	146	7	.	2	5
B	71	65	6	5	0	B	2248	1375	840	33	.	1	32
C	11735	11620	.	.	.	C	113981	89810	20733	3438	.	.	3429
D	165,03	177,62	.	.	.	D	50,71	65,33	24,68	103,48	.	.	106,40
E	15,50	15,80	.	.	.	E	0,49	0,50	0,49	7,02	.	.	13,00
F	1141,69	1141,69	.	.	.	F	667,64	667,64	335,00	130,95	.	.	130,95
GESCHAFTSGEBIET MIT WOHNGBIET GEMISCHT						INDUSTRIEGEBIET							
A	51	35	16	.	.	A	39	12	7	20	18	2	.
B	157	81	76	.	.	B	481	115	162	204	182	23	.
C	12651	8980	3672	.	.	C	8389	2805	946	4638	4603	.	.
D	80,55	110,49	48,45	.	.	D	17,45	24,48	5,84	22,71	25,36	.	.
E	5,91	5,91	14,00	.	.	E	0,52	10,00	0,52	1,50	2,00	.	.
F	401,46	401,46	132,08	.	.	F	97,66	97,66	50,00	74,59	74,59	.	.
WOHNGBIET IN GESCHLOSSENER BAUWEISE						DORFGEBIET							
A	236	229	7	.	.	A	766	446	310	10	1	3	6
B	732	696	35	.	.	B	2926	1718	1184	24	4	1	19
C	56731	54254	2476	.	.	C	106154	68621	36892	641	.	.	621
D	77,52	77,91	69,87	.	.	D	36,28	39,94	31,17	26,46	.	.	32,26
E	0,50	0,50	10,00	.	.	E	0,40	0,48	0,40	1,00	.	.	5,00
F	667,64	667,64	80,00	.	.	F	2510,00	2510,00	1011,43	45,75	.	.	45,75
WOHNGBIET IN OFFENER BAUWEISE						INSGESAMT							
A	381	235	139	7	2	A	1483	965	479	39	20	8	11
B	1516	678	805	33	1	B	5882	3354	2261	267	191	25	51
C	57250	35556	18256	3438	.	C	252910	181836	62243	8832	4697	85	4049
D	37,76	52,42	22,69	103,48	.	D	42,99	54,22	27,53	33,04	24,62	3,39	78,67
E	0,49	0,60	0,49	7,02	.	E	0,40	0,48	0,40	1,00	2,00	1,00	5,00
F	635,53	635,53	335,00	130,95	.	F	2510,00	2510,00	1011,43	130,95	74,59	100,00	130,95

2 KAUFWERTE FÜR BAULAND 1.VJ.1994 NACH BAULANDARTEN, LAENDERN UND BAUGEBIETEN

BAU- LAND- ARTEN INS- GESAMT	BAU- REIFES LAND	ROH- BAU- LAND	SONST. BAULAND ZUSAMMEN	INDU- STRIE- LAND	LAND FÜR VER- KEHRS- ZWECKE	FREI- FLÄCHEN	BAU- LAND- ARTEN INS- GESAMT	BAU- REIFES LAND	ROH- BAU- LAND	SONST. BAULAND ZUSAMMEN	INDU- STRIE- LAND	LAND FÜR VER- KEHRS- ZWECKE	FREI- FLÄCHEN
BREMEN													
GESCHAEFTSGEBIET						WOHNGEBIET INSGESAMT							
A	A	3	3
B	B	3	3
C	C
D	D
E	E
F	F
GESCHAEFTSGEBIET MIT WOHNGEBIET GEMISCHT						INDUSTRIEGEBIET							
A	A	1	.	.	1	1	.	.
B	B	4	.	.	4	4	.	.
C	C
D	D
E	E
F	F
WOHNGEBIET IN GESCHLOSSENER BAUWEISE						DORFGEBIET							
A	2	2	.	.	.	A
B	2	2	.	.	.	B
C	C
D	D
E	E
F	F
WOHNGEBIET IN OFFENER BAUWEISE						INSGESAMT							
A	1	1	.	.	.	A	4	3	.	1	1	.	.
B	1	1	.	.	.	B	7	3	.	4	4	.	.
C	C
D	D
E	E
F	F
HAMBURG													
GESCHAEFTSGEBIET						WOHNGEBIET INSGESAMT							
A	A
B	B
C	C
D	D
E	E
F	F
GESCHAEFTSGEBIET MIT WOHNGEBIET GEMISCHT						INDUSTRIEGEBIET							
A	A
B	B
C	C
D	D
E	E
F	F
WOHNGEBIET IN GESCHLOSSENER BAUWEISE						DORFGEBIET							
A	A
B	B
C	C
D	D
E	E
F	F
WOHNGEBIET IN OFFENER BAUWEISE						INSGESAMT							
A	A
B	B
C	C
D	D
E	E
F	F
HESSEN													
GESCHAEFTSGEBIET						WOHNGEBIET INSGESAMT							
A	1	1	.	.	.	A	445	406	34	5	.	.	5
B	2	2	.	.	.	B	438	387	42	10	.	.	10
C	C	70689	66944	3365	380	.	.	380
D	D	161,26	173,08	80,44	39,01	.	.	39,01
E	E	4,46	9,90	4,46	25,00	.	.	25,00
F	F	1582,37	1582,37	1076,92	103,45	.	.	103,45
GESCHAEFTSGEBIET MIT WOHNGEBIET GEMISCHT						INDUSTRIEGEBIET							
A	14	14	.	.	.	A	17	.	.	17	17	.	.
B	15	15	.	.	.	B	52	.	.	52	52	.	.
C	5953	5953	.	.	.	C	2514	.	.	2514	2514	.	.
D	398,17	398,17	.	.	.	D	48,50	.	.	48,50	48,50	.	.
E	28,22	28,22	.	.	.	E	4,00	.	.	4,00	4,00	.	.
F	1000,00	1000,00	.	.	.	F	215,91	.	.	215,91	215,91	.	.
WOHNGEBIET IN GESCHLOSSENER BAUWEISE						DORFGEBIET							
A	92	91	1	.	.	A	343	235	91	17	.	1	16
B	88	86	2	.	.	B	362	212	131	19	.	0	19
C	12440	11411	.	.	.	C	20742	14284	4497	1961	.	.	1959
D	141,85	133,25	.	.	.	D	57,28	67,26	34,42	102,51	.	.	104,97
E	16,00	16,00	.	.	.	E	2,64	2,64	10,00	3,20	.	.	16,67
F	1400,00	1400,00	.	.	.	F	1023,49	1023,49	351,15	449,52	.	.	449,52
WOHNGEBIET IN OFFENER BAUWEISE						INSGESAMT							
A	353	315	33	5	.	5 A	820	656	125	39	17	1	21
B	351	301	40	10	.	10 B	869	616	172	81	52	0	28
C	58249	55533	2336	380	.	380 C	100037	87320	7861	4855	2514	.	2339
D	166,11	184,40	58,74	39,01	.	39,01 D	115,12	141,79	45,59	60,15	48,50	.	82,34
E	4,46	9,90	4,46	25,00	.	25,00 E	2,64	2,64	4,46	3,20	4,00	.	16,67
F	1582,37	1582,37	1076,92	103,45	.	103,45 F	1582,37	1582,37	1076,92	449,52	215,91	.	449,52

2 KAUFWERTE FÜR BAULAND 1.VJ.1994 NACH BAULANDARTEN, LAENDERN UND BAUGEBIETEN

BAU- LAND- ARTEN INS- GESAMT	BAU- REIFES LAND	ROH- BAU- LAND	SONST. BAULAND ZUSAMMEN	INDU- STRIE- LAND	LAND FÜR VER- KEHRS- ZWECKE	FREI- FLÄE- CHEN	BAU- LAND- ARTEN INS- GESAMT	BAU- REIFES LAND	ROH- BAU- LAND	SONST. BAULAND ZUSAMMEN	INDU- STRIE- LAND	LAND FÜR VER- KEHRS- ZWECKE	FREI- FLÄE- CHEN
MECKLENBURG-VORPOMMERN													
GESCHAEFTSGEBIET							WOHNGEBIET INSGESAMT						
A	18	11	7	.	.	.	A	124	88	36	.	.	.
B	65	32	33	.	.	.	B	276	90	186	.	.	.
C	3327	2064	1262	.	.	.	C	10018	5918	4100	.	.	.
D	51,31	64,87	38,24	.	.	.	D	36,32	65,94	22,04	.	.	.
E	12,00	12,00	15,00	.	.	.	E	5,00	9,03	5,00	.	.	.
F	182,56	182,56	110,00	.	.	.	F	533,33	533,33	100,00	.	.	.
GESCHAEFTSGEBIET MIT WOHNGEBIET GEMISCHT							INDUSTRIEGEBIET						
A	87	57	30	.	.	.	A	7	5	2	.	.	.
B	330	62	269	.	.	.	B	149	148	1	.	.	.
C	20870	11126	9744	.	.	.	C	2325	2316
D	63,15	180,47	36,25	.	.	.	D	15,64	15,65
E	2,50	5,22	2,50	.	.	.	E	1,00	1,00
F	480,77	480,77	180,00	.	.	.	F	25,00	25,00
WOHNGEBIET IN GESCHLOSSENER BAUWEISE							DORFGEBIET						
A	66	50	16	.	.	.	A	977	409	565	3	.	3
B	152	44	108	.	.	.	B	3738	505	3224	8	.	8
C	5062	2731	2331	.	.	.	C	79703	34843	44850	.	.	.
D	33,39	62,37	21,62	.	.	.	D	21,32	68,96	13,91	.	.	.
E	7,33	9,03	7,33	.	.	.	E	0,15	0,15	0,04	.	.	.
F	533,33	533,33	90,10	.	.	.	F	1230,43	1230,43	484,57	.	.	.
WOHNGEBIET IN OFFENER BAUWEISE							INSGESAMT						
A	58	38	20	.	.	.	A	1213	570	640	3	.	3
B	124	46	78	.	.	.	B	4557	836	3713	8	.	8
C	4956	3187	1769	.	.	.	C	116242	56267	59965	.	.	.
D	39,90	69,34	22,61	.	.	.	D	25,51	67,27	16,15	.	.	.
E	5,00	12,50	5,00	.	.	.	E	0,04	0,15	0,04	.	.	.
F	192,50	192,50	100,00	.	.	.	F	1230,43	1230,43	484,57	.	.	.
NIEDERSACHSEN													
GESCHAEFTSGEBIET							WOHNGEBIET INSGESAMT						
A	26	26	A	3795	3726	37	32	.	28
B	43	43	B	3999	3642	326	30	.	23
C	11252	11252	C	290330	276390	13143	797	.	572
D	259,74	259,74	D	72,61	75,89	40,27	26,21	.	25,38
E	40,00	40,00	E	2,00	3,00	2,00	4,00	.	4,00
F	1200,00	1200,00	F	480,35	480,35	164,78	180,00	.	180,00
GESCHAEFTSGEBIET MIT WOHNGEBIET GEMISCHT							INDUSTRIEGEBIET						
A	69	68	1	.	.	1	A	304	126	10	168	.	6
B	78	77	1	.	.	1	B	1810	592	127	1091	.	3
C	7916	7899	C	37892	13460	2057	22375	.	22322
D	101,54	102,18	D	20,93	22,73	16,22	20,50	.	20,50
E	5,00	5,00	E	1,77	5,00	6,40	1,77	.	1,77
F	1366,00	1366,00	F	130,00	125,61	25,00	130,00	.	130,00
WOHNGEBIET IN GESCHLOSSENER BAUWEISE							DORFGEBIET						
A	60	59	1	.	.	.	A	443	419	16	8	.	6
B	107	74	33	.	.	.	B	603	477	121	4	.	3
C	16154	10654	C	25749	23649	1997	104	.	18
D	150,86	144,56	D	42,70	49,55	16,46	23,34	.	13,38
E	28,00	28,00	E	2,29	2,29	2,50	6,00	.	6,00
F	409,00	409,00	F	360,23	360,23	35,27	70,00	.	70,00
WOHNGEBIET IN OFFENER BAUWEISE							INSGESAMT						
A	3735	3667	36	32	.	28	A	4637	4365	63	209	.	163
B	3892	3568	293	30	.	23	B	6533	4832	574	1127	.	1091
C	274176	265737	7643	797	.	572	C	373139	332651	17197	23291	.	22399
D	70,45	74,47	26,09	26,21	.	25,38	D	57,11	68,84	29,93	20,67	.	20,52
E	2,00	3,00	2,00	4,00	.	4,00	E	1,77	2,29	2,00	1,77	.	1,77
F	480,35	480,35	100,00	180,00	.	180,00	F	1366,00	1366,00	164,78	180,00	.	130,00
NORDRHEIN-WESTFALEN													
GESCHAEFTSGEBIET							WOHNGEBIET INSGESAMT						
A	A	2452	2383	63	6	.	1
B	B	2152	2043	108	1	.	0
C	C	291373	280174	11127	72	.	.
D	D	135,39	137,15	103,27	48,78	.	.
E	E	9,53	10,00	9,53	30,00	.	.
F	F	983,61	983,61	697,97	90,00	.	.
GESCHAEFTSGEBIET MIT WOHNGEBIET GEMISCHT							INDUSTRIEGEBIET						
A	80	77	.	3	.	3	A	134	3	1	130	.	129
B	192	192	.	1	.	1	B	754	19	2	733	.	732
C	37920	37903	C	28581	.	.	26318	.	26296
D	196,99	197,68	D	37,91	.	.	35,89	.	35,90
E	20,00	20,00	E	4,30	.	.	4,30	.	4,30
F	3620,80	3620,80	F	223,43	.	.	203,43	.	203,43
WOHNGEBIET IN GESCHLOSSENER BAUWEISE							DORFGEBIET						
A	387	384	2	1	.	1	A	227	219	5	3	.	3
B	349	332	16	0	.	0	B	181	170	7	4	.	4
C	62070	58929	C	15473	15192	197	.	.	.
D	177,94	177,38	D	85,71	89,54	27,17	.	.	.
E	24,00	24,00	E	3,50	12,00	15,00	.	.	.
F	983,61	983,61	F	439,47	439,47	65,91	.	.	.
WOHNGEBIET IN OFFENER BAUWEISE							INSGESAMT						
A	2065	1999	61	5	1	3	A	2893	2682	69	142	.	130
B	1803	1711	91	1	.	1	B	3279	2423	117	739	.	733
C	229303	221245	7999	59	.	.	C	373346	335380	11475	26491	.	26300
D	127,16	129,34	87,63	44,43	.	.	D	113,86	138,39	98,49	35,84	.	35,90
E	9,53	10,00	9,53	30,00	.	.	E	3,50	10,00	9,53	3,50	.	4,30
F	697,97	644,44	697,97	70,00	.	.	F	3620,80	3620,80	697,97	203,43	.	203,43

2 KAUFWERTE FUER BAULAND 1.VJ.1994 NACH BAULANDARTEN, LAENDERN UND BAUGEBIETEN

BAU- LAND- ARTEN INS- GESAMT	BAU- REIFES LAND	ROH- BAU- LAND	SONST. BAULAND ZUSAMMEN	INDU- STRIE- LAND	LAND FUER VER- KEHRS- ZWECKE	FREI- FLAE- CHEN	BAU- LAND- ARTEN INS- GESAMT	BAU- REIFES LAND	ROH- BAU- LAND	SONST. BAULAND ZUSAMMEN	INDU- STRIE- LAND	LAND FUER VER- KEHRS- ZWECKE	FREI- FLAE- CHEN
RHEINLAND-PFALZ													
GESCHAFTSGEBIET						WOHNGEbiet INSGESAMT							
A	4	3	1	.	1	A	1214	1051	146	17	.	17	.
B	3	3	0	.	0	B	1137	850	262	25	.	25	.
C	C	112764	99897	12519	348	.	348	.
D	D	99,19	117,51	47,78	14,09	.	14,09	.
E	E	0,74	4,00	0,74	1,00	.	1,00	.
F	F	1164,27	1164,27	380,00	60,00	.	60,00	.
GESCHAFTSGEBIET MIT WOHNGEbiet GEMISCHT						INDUSTRIEGEBIET							
A	243	201	39	3	1	2	A	128	7	40	81	79	2
B	265	178	82	5	3	2	B	437	18	150	269	263	6
C	31132	27073	3796	.	.	.	C	17905	883	2542	14480	13897	.
D	117,46	152,15	46,48	.	.	.	D	40,94	48,83	16,94	53,79	52,84	.
E	2,33	4,34	2,33	.	.	.	E	0,88	5,00	0,88	1,00	1,00	.
F	1031,93	1031,93	370,00	.	.	.	F	547,74	107,00	151,06	547,74	547,74	.
WOHNGEbiet IN GESCHLOSSENER BAUWEISE						DORFGEBIET							
A	9	9	A	393	247	48	98	1	89
B	5	5	B	537	210	68	260	0	248
C	921	921	C	13415	10876	1262	1278	.	1020
D	172,66	172,66	D	24,96	51,91	18,45	4,92	.	4,12
E	24,81	24,81	E	0,51	3,87	2,36	0,51	.	0,51
F	806,45	806,45	F	650,00	650,00	90,00	90,00	.	90,00
WOHNGEbiet IN OFFENER BAUWEISE						INSGESAMT							
A	1205	1042	146	17	.	17	A	1982	1509	273	200	81	111
B	1132	845	262	25	.	25	B	2379	1258	562	559	266	281
C	111843	98976	12519	348	.	348	C	177516	140999	20119	16398	14045	2105
D	98,84	117,16	47,78	14,09	.	14,09	D	74,60	112,05	35,79	29,33	52,75	7,48
E	0,74	4,00	0,74	1,00	.	1,00	E	0,51	3,87	0,74	0,51	1,00	0,51
F	1164,27	1164,27	380,00	60,00	.	60,00	F	1338,73	1338,73	380,00	547,74	547,74	200,00
SAARLAND													
GESCHAFTSGEBIET						WOHNGEbiet INSGESAMT							
A	A	140	138	2	.	.	.
B	B	100	99	2	.	.	.
C	C	9661	9581
D	D	96,47	97,14
E	E	20,00	20,00
F	F	312,50	312,50
GESCHAFTSGEBIET MIT WOHNGEbiet GEMISCHT						INDUSTRIEGEBIET							
A	2	2	A	1	.	1	.	.	.
B	2	2	B	2	.	2	.	.	.
C	C
D	D
E	E
F	F
WOHNGEbiet IN GESCHLOSSENER BAUWEISE						DORFGEBIET							
A	26	24	2	.	.	.	A
B	16	14	2	.	.	.	B
C	1535	1455	C
D	98,65	103,54	D
E	34,00	34,00	E
F	200,00	200,00	F
WOHNGEbiet IN OFFENER BAUWEISE						INSGESAMT							
A	114	114	A	143	140	2	1	1	.
B	85	85	B	103	100	2	2	2	.
C	8127	8127	C	9914	9766
D	96,07	96,07	D	95,79	97,38
E	20,00	20,00	E	20,00	20,00
F	312,50	312,50	F	312,50	312,50
SACHSEN													
GESCHAFTSGEBIET						WOHNGEbiet INSGESAMT							
A	22	22	A	165	88	77	.	.	.
B	58	58	B	264	90	174	.	.	.
C	1463	1463	C	15701	6559	9142	.	.	.
D	25,36	25,36	D	59,39	72,54	52,56	.	.	.
E	0,61	0,61	E	0,99	1,00	0,99	.	.	.
F	125,00	125,00	F	276,02	200,00	276,02	.	.	.
GESCHAFTSGEBIET MIT WOHNGEbiet GEMISCHT						INDUSTRIEGEBIET							
A	27	27	A	4	.	3	1	.	1
B	38	38	B	10	.	9	0	.	0
C	1648	1648	C
D	43,13	43,13	D
E	6,00	6,00	E
F	220,70	220,70	F
WOHNGEbiet IN GESCHLOSSENER BAUWEISE						DORFGEBIET							
A	11	11	A	205	54	144	7	3	4
B	31	31	B	737	40	588	110	4	105
C	2370	2370	C	64784	1367	62831	586	.	.
D	77,66	77,66	D	87,86	34,40	106,84	5,35	.	.
E	15,00	15,00	E	0,40	2,00	0,40	3,54	.	.
F	110,00	110,00	F	615,07	181,00	615,07	50,00	.	.
WOHNGEbiet IN OFFENER BAUWEISE						INSGESAMT							
A	154	77	77	.	.	.	A	423	191	224	8	3	5
B	234	60	174	.	.	.	B	1107	226	771	110	4	106
C	13331	4189	9142	.	.	.	C	84640	11036	73017	588	.	391
D	57,01	69,94	52,56	.	.	.	D	76,44	48,83	94,67	5,35	.	3,69
E	0,99	1,00	0,99	.	.	.	E	0,40	0,61	0,40	3,54	.	3,54
F	276,02	200,00	276,02	.	.	.	F	615,07	220,70	615,07	50,00	.	6,00

2 KAUFWERTE FUER BAULAND 1.VJ.1994 NACH BAULANDARTEN, LAENDERN UND BAUGEBIETEN

BAU- LAND- ARTEN INS- GESAMT	BAU- REIFES LAND	ROH- BAU- LAND	SONST. BAULAND ZUSAMMEN	INDU- STRIE- LAND	LAND FUER VER- KEHRS- ZWECKE	FREI- FLAE- CHEN	BAU- LAND- ARTEN INS- GESAMT	BAU- REIFES LAND	ROH- BAU- LAND	SONST. BAULAND ZUSAMMEN	INDU- STRIE- LAND	LAND FUER VER- KEHRS- ZWECKE	FREI- FLAE- CHEN
SACHSEN-ANHALT													
GESCHAFTSGEBIET							WOHNGBIET INSGESAMT						
A	40	32	7	1	.	.	A	625	544	76	5	.	5
B	293	46	247	0	.	0	B	1124	602	520	2	.	2
C	5432	3355	2042	.	.	.	C	38288	26696	11502	90	.	90
D	18,53	73,25	8,27	.	.	.	D	34,06	44,32	22,13	45,06	.	45,06
E	2,16	10,00	2,16	.	.	.	E	1,00	1,00	1,74	25,00	.	25,00
F	490,00	490,00	135,00	.	.	.	F	350,00	350,00	130,00	210,00	.	210,00
GESCHAFTSGEBIET MIT WOHNGBIET GEMISCHT							INDUSTRIEGEBIET						
A	118	99	19	.	.	.	A	205	57	14	134	133	1
B	200	160	40	.	.	.	B	2004	756	202	1046	1043	3
C	8957	7077	1881	.	.	.	C	56079	22686	1909	31485	31458	.
D	44,73	44,13	47,16	.	.	.	D	27,99	30,02	9,43	30,10	30,16	.
E	1,00	1,00	13,00	.	.	.	E	2,00	2,99	3,36	2,00	2,00	.
F	1075,27	1075,27	85,00	.	.	.	F	325,70	180,00	34,00	325,70	325,70	.
WOHNGBIET IN GESCHLOSSENER BAUWEISE							DORFGEBIET						
A	9	8	1	.	.	.	A	577	478	90	9	8	1
B	22	10	12	.	.	.	B	1270	919	338	13	13	0
C	552	369	C	20059	15302	4689	68	65	.
D	25,35	36,12	D	15,79	16,65	13,87	5,15	5,06	.
E	15,80	20,00	E	0,32	0,32	0,80	1,00	1,00	.
F	95,00	95,00	F	235,00	235,00	60,00	18,00	18,00	.
WOHNGBIET IN OFFENER BAUWEISE							INSGESAMT						
A	616	536	75	5	.	5	A	1565	1210	206	149	141	8
B	1102	592	508	2	.	2	B	4892	2483	1347	1061	1056	5
C	37736	26326	11320	90	.	90	C	128816	75115	22022	31679	31523	156
D	34,23	44,46	22,27	45,06	.	45,06	D	26,33	30,25	16,35	29,85	29,85	28,71
E	1,00	1,00	1,74	25,00	.	25,00	E	0,32	0,32	0,80	1,00	1,00	8,00
F	350,00	350,00	130,00	210,00	.	210,00	F	1075,27	1075,27	135,00	325,70	325,70	210,00
SCHLESWIG-HOLSTEIN													
GESCHAFTSGEBIET							WOHNGBIET INSGESAMT						
A	1	.	1	.	.	.	A	593	500	83	10	.	7
B	0	.	0	.	.	.	B	1032	516	506	10	.	2
C	C	72707	61482	11116	109	.	38
D	D	70,46	119,18	21,97	10,84	.	18,45
E	E	3,58	3,96	3,96	4,00	.	4,00
F	F	787,04	787,04	102,61	90,00	.	90,00
GESCHAFTSGEBIET MIT WOHNGBIET GEMISCHT							INDUSTRIEGEBIET						
A	8	5	3	.	.	.	A	64	3	3	58	57	1
B	29	14	15	.	.	.	B	425	8	65	352	337	15
C	3883	3463	C	15826	.	.	15345	15051	.
D	135,20	253,75	D	37,24	.	.	43,56	44,64	.
E	21,06	24,00	E	2,91	.	.	7,00	7,00	.
F	672,32	672,32	F	264,50	.	.	264,50	264,50	.
WOHNGBIET IN GESCHLOSSENER BAUWEISE							DORFGEBIET						
A	159	127	32	.	.	.	A	809	558	236	15	.	11
B	298	110	188	.	.	.	B	1314	546	661	107	.	10
C	12068	9057	3011	.	.	.	C	64047	44995	18461	590	.	62
D	40,51	82,07	16,05	.	.	.	D	48,73	82,41	27,93	5,50	.	6,27
E	3,96	12,00	3,96	.	.	.	E	1,50	3,20	2,00	1,50	.	1,50
F	506,57	506,57	65,00	.	.	.	F	432,18	432,18	100,00	15,00	.	10,00
WOHNGBIET IN OFFENER BAUWEISE							INSGESAMT						
A	434	373	51	10	.	7	A	1475	1066	326	83	57	19
B	734	406	318	10	.	2	B	2800	1083	1247	470	337	27
C	60638	52425	8105	109	.	38	C	156465	110183	30239	16044	15051	394
D	82,62	129,28	25,45	10,84	.	18,45	D	55,88	101,69	24,25	34,15	44,64	14,54
E	3,58	3,58	5,00	4,00	.	4,00	E	1,50	3,20	2,00	1,50	7,00	1,50
F	787,04	787,04	102,61	90,00	.	90,00	F	787,04	787,04	102,61	264,50	264,50	90,00
THUERINGEN													
GESCHAFTSGEBIET							WOHNGBIET INSGESAMT						
A	5	4	1	.	.	.	A	1025	447	566	12	4	8
B	2	2	0	.	.	.	B	1891	500	1365	25	4	22
C	1531	C	77984	36760	40455	770	.	139
D	827,00	D	41,24	73,47	29,63	30,41	.	6,41
E	110,00	E	1,50	1,50	1,69	5,00	.	5,00
F	6000,00	F	700,00	700,00	250,00	300,00	.	100,00
GESCHAFTSGEBIET MIT WOHNGBIET GEMISCHT							INDUSTRIEGEBIET						
A	259	103	134	22	9	13	A	471	4	287	180	175	5
B	433	113	277	42	39	3	B	3754	5	2462	1287	1276	12
C	16464	6551	7744	2169	2132	36	C	88805	.	39254	49251	49197	55
D	38,05	57,84	27,92	51,57	55,04	10,94	D	23,66	.	15,94	38,26	38,57	4,72
E	0,50	0,80	0,80	0,50	8,00	0,50	E	0,40	.	0,60	0,40	0,40	1,00
F	471,44	200,00	180,00	471,44	471,44	50,00	F	864,38	.	120,00	864,38	864,38	10,00
WOHNGBIET IN GESCHLOSSENER BAUWEISE							DORFGEBIET						
A	70	39	29	2	2	.	A	608	330	219	59	9	46
B	176	40	134	2	2	.	B	1039	315	622	102	13	88
C	12874	5152	7222	.	.	.	C	28121	14966	12659	496	86	390
D	73,22	128,53	53,98	.	.	.	D	27,07	47,51	20,37	4,85	6,64	4,45
E	3,00	45,00	3,00	.	.	.	E	0,40	1,00	1,00	0,40	2,71	0,40
F	700,00	700,00	250,00	.	.	.	F	270,00	270,00	103,21	50,00	40,32	50,00
WOHNGBIET IN OFFENER BAUWEISE							INSGESAMT						
A	955	408	537	10	2	8	A	2368	888	1207	273	197	72
B	1715	460	1231	23	2	22	B	7118	935	4726	1457	1331	124
C	65110	31608	33232	270	.	139	C	212904	60002	100217	52685	52045	620
D	37,96	68,67	26,99	11,56	.	6,41	D	29,91	64,18	21,20	36,16	39,10	4,99
E	1,50	1,50	1,69	5,00	.	5,00	E	0,40	0,80	0,60	0,40	0,40	0,40
F	460,00	460,00	214,37	100,00	.	100,00	F	6000,00	6000,00	877,00	864,38	864,38	100,00

2 KAUFWERTE FUER BAULAND 1.VJ.1994 NACH BAULANDARTEN, LAENDERN UND BAUGEBIETEN

BAU- LAND- ARTEN INS- GESAMT	BAU- REIFES LAND	ROH- BAU- LAND	SONST. BAULAND ZUSAMMEN	INDU- STRIE- LAND	LAND FUER VER- KEHRS- ZWECKE	FREI- FLAE- CHEN	BAU- LAND- ARTEN INS- GESAMT	BAU- REIFES LAND	ROH- BAU- LAND	SONST. BAULAND ZUSAMMEN	INDU- STRIE- LAND	LAND FUER VER- KEHRS- ZWECKE	FREI- FLAE- CHEN
FRUEHERES BUNDESGBEIT													
GESCHAFTSGEBIET							WOHNGBEIT INSGESAMT						
A 41	38	1	2	.	1	1 A 11445	10576	783	86	1	69	16	
B 92	88	0	4	.	0	4 B 11915	9639	2188	88	0	60	28	
C 87460	84749	C 1427389	1281865	142206	3318	.	2428	886	
D 951,74	967,46	D 119,80	132,98	65,01	37,81	.	40,73	31,63	
E 16,00	40,00	E 0,74	3,00	0,74	1,00	.	1,00	6,60	
F 4319,73	4319,73	F 3415,30	3415,30	1076,92	469,98	.	469,98	195,31	
GESCHAFTSGEBIET MIT WOHNGBEIT GEMISCHT							INDUSTRIEGEBIET						
A 474	424	42	8	1	7	A 793	163	81	549	539	10	.	
B 733	630	97	7	3	4	B 3853	671	396	2786	2761	25	.	
C 171327	166807	4216	303	.	164	C 144157	19192	12284	112681	111730	951	.	
D 233,59	264,89	43,58	43,39	.	42,11	D 37,41	28,61	30,99	40,44	40,46	38,28	.	
E 2,33	4,34	2,33	20,00	.	20,00	E 0,88	5,00	0,88	1,00	1,00	4,50	.	
F 3620,80	3620,80	370,00	100,00	.	100,00	F 1500,00	325,00	600,63	1500,00	1500,00	200,00	.	
WOHNGBEIT IN GESCHLOSSENER BAUWEISE							DORFGBEIT						
A 1117	1071	45	1	.	1	A 3768	2822	767	179	25	118	36	
B 1246	1001	245	0	.	0	B 4655	2555	1619	480	81	267	132	
C 220363	207307	13044	.	.	.	C 329903	258896	63008	8000	3782	1280	2938	
D 176,79	207,09	53,18	.	.	.	D 70,88	101,33	38,91	16,65	46,50	4,79	22,25	
E 3,96	12,00	3,96	.	.	.	E 0,51	2,29	2,00	0,51	20,00	0,51	1,20	
F 3415,30	3415,30	500,00	.	.	.	F 1023,49	1023,49	894,60	449,52	131,50	90,00	449,52	
WOHNGBEIT IN OFFENER BAUWEISE							INSGESAMT						
A 10328	9505	738	85	1	68	16 A 16521	14023	1674	824	566	205	53	
B 10668	8638	1942	88	0	59	28 B 21248	13582	4300	3366	2846	356	164	
C 1207026	1074559	129162	3305	.	2416	886 C 2160236	1811509	221717	127010	115655	4853	6502	
D 113,14	124,39	66,50	37,73	.	40,61	D 101,67	133,37	51,56	37,74	40,64	13,65	39,64	
E 0,74	3,00	0,74	1,00	.	1,00	E 0,51	2,29	0,74	0,51	1,00	0,51	1,20	
F 2068,52	2068,52	1076,92	469,98	.	469,98	F 4319,73	4319,73	1076,92	1500,00	1500,00	469,98	675,00	
NEUE LAENDER UND BERLIN-OST													
GESCHAFTSGEBIET							WOHNGBEIT INSGESAMT						
A 95	77	15	3	1	2	A 2600	1675	901	24	4	15	5	
B 489	202	280	6	5	1	B 5900	2754	3085	61	4	25	32	
C 23488	19927	3409	.	.	.	C 287755	197525	85932	4298	.	238	3429	
D 48,07	98,44	12,17	.	.	.	D 48,77	71,72	27,85	70,99	.	9,67	106,40	
E 0,61	0,61	2,16	.	.	.	E 0,49	0,50	0,49	5,00	.	5,00	13,00	
F 6000,00	6000,00	877,00	.	.	.	F 2739,73	2739,73	335,00	300,00	.	210,00	130,95	
GESCHAFTSGEBIET MIT WOHNGBEIT GEMISCHT							INDUSTRIEGEBIET						
A 551	330	199	22	9	13	A 726	78	313	335	326	9	.	
B 1199	495	662	42	39	3	B 6397	1023	2836	2538	2500	37	.	
C 76676	51466	23041	2169	2132	36	C 156643	28107	43160	85376	85258	119	.	
D 63,94	103,92	34,81	51,57	55,04	10,94	D 24,49	27,48	15,22	33,64	34,10	3,17	.	
E 0,50	0,80	0,80	0,50	8,00	0,50	E 0,40	1,00	0,52	0,40	0,40	1,00	.	
F 1222,00	1222,00	180,00	471,44	471,44	50,00	F 864,38	180,00	120,00	864,38	864,38	10,00	.	
WOHNGBEIT IN GESCHLOSSENER BAUWEISE							DORFGBEIT						
A 414	359	53	2	2	.	A 3133	1717	1328	88	21	57	10	
B 1134	844	289	2	2	.	B 9710	3497	5955	257	34	203	21	
C 95603	82891	12212	.	.	.	C 298820	135099	161921	1800	358	800	641	
D 84,28	98,23	42,32	.	.	.	D 30,78	38,63	27,19	7,00	10,64	3,95	30,55	
E 0,50	0,50	3,00	.	.	.	E 0,04	0,15	0,04	0,40	1,00	0,40	3,00	
F 2739,73	2739,73	250,00	.	.	.	F 2510,00	2510,00	1011,43	50,00	50,00	50,00	45,75	
WOHNGBEIT IN OFFENER BAUWEISE							INSGESAMT						
A 2186	1316	848	22	2	15	5 A 7105	3877	2756	472	361	96	15	
B 4765	1910	2796	59	2	25	32 B 23694	7972	12819	2904	2582	269	53	
C 192151	114634	73719	3798	.	238	3429 C 843382	432125	317463	93794	88463	1261	4070	
D 40,32	60,01	26,36	64,83	.	9,67	106,40 D 35,59	54,21	24,77	32,30	34,26	4,70	76,48	
E 0,49	0,60	0,49	5,00	.	5,00	13,00 E 0,04	0,15	0,04	0,40	0,40	0,40	3,00	
F 2488,84	2488,84	335,00	210,00	.	210,00	F 6000,00	6000,00	1011,43	864,38	864,38	210,00	130,95	

Kaufwerte für Bauland nach Baulandarten

Hd.	Jahr	Vierteljahr	Bauland insgesamt				Baureifes Land				Rohbauland			
			Fälle	Fläche	Kaufsumme	Kaufwert	Fälle	Fläche	Kaufsumme	Kaufwert	Fälle	Fläche	Kaufsumme	Kaufwert
			Anzahl	1 000 m²	1 000 DM	DM/m²	Anzahl	1 000 m²	1 000 DM	DM/m²	Anzahl	1 000 m²	1 000 DM	DM/m²
Deutschland														
1	1992	1. Vj.	21 856	49 683	2 627 038	52,88	17 141	19 229	1 915 871	99,64	3 003	16 490	388 211	22,33
2		2. Vj.	24 638	54 004	3 051 025	56,50	18 388	22 122	2 235 139	101,04	3 803	17 708	428 081	24,17
3		3. Vj.	25 544	58 668	3 239 238	55,22	19 066	24 562	2 309 134	94,01	4 809	25 239	614 628	24,35
4		4. Vj.	28 885	65 422	3 553 869	54,32	21 861	27 503	2 563 268	93,20	4 896	27 491	627 776	22,84
5	1993	1. Vj.	23 800	55 715	3 181 271	57,10	17 863	26 984	2 400 047	88,94	4 187	21 250	554 797	26,11
6		2. Vj.	27 890	57 007	3 482 529	61,09	21 437	26 931	2 642 786	98,13	4 524	22 183	551 306	24,87
7		3. Vj.	27 876	55 016	3 430 499	62,35	21 458	24 957	2 500 181	100,18	4 470	20 844	589 940	28,30
8		4. Vj.	30 741	61 892	4 058 879	65,58	23 878	28 273	3 087 659	105,48	5 020	23 622	674 831	28,57
9	1994	1. Vj.	23 626	44 942	3 003 818	68,83	17 900	21 554	2 243 634	104,08	4 430	17 119	539 180	31,50
Früheres Bundesgebiet														
10	1980	1. Vj.	23 106	27 707	1 618 680	58,42	17 953	17 588	1 323 143	75,31	3 460	6 443	217 227	33,72
11		2. Vj.	22 177	26 375	1 588 399	60,22	17 408	16 845	1 314 313	77,56	3 118	6 111	195 915	32,08
12		3. Vj.	21 385	26 257	1 622 233	61,78	16 733	15 738	1 313 241	83,44	2 908	5 888	183 681	31,30
13		4. Vj.	22 510	26 285	1 781 383	67,82	17 570	16 757	1 481 380	88,40	3 118	6 083	214 770	35,31
14	1983	1. Vj.	14 928	15 151	1 244 773	82,16	11 241	9 522	1 084 223	111,77	1 692	2 457	101 537	41,33
15		2. Vj.	18 077	18 762	1 649 622	87,93	13 957	11 888	1 385 881	118,57	2 002	3 818	158 932	41,88
16		3. Vj.	18 942	16 405	1 478 145	89,98	12 980	10 855	1 280 672	117,98	1 873	2 895	116 953	40,40
17		4. Vj.	18 122	20 217	1 731 647	85,85	13 517	11 458	1 414 981	123,49	2 124	3 808	170 201	44,69
18	1984	1. Vj.	14 981	14 630	1 284 891	86,44	10 988	9 079	1 089 644	117,81	1 830	2 874	116 616	40,58
19		2. Vj.	16 658	17 217	1 437 846	83,51	12 444	10 342	1 186 727	115,72	1 763	3 310	151 081	45,84
20		3. Vj.	15 057	15 322	1 325 091	88,48	11 103	9 040	1 113 868	123,22	1 455	2 447	108 633	44,40
21		4. Vj.	14 999	16 197	1 324 514	81,77	10 970	9 323	1 108 667	118,92	1 530	2 479	97 777	39,45
22	1985	1. Vj.	13 397	16 407	1 254 919	76,49	10 490	8 708	1 002 870	115,17	1 272	3 146	121 563	38,64
23		2. Vj.	14 644	16 987	1 339 342	78,85	11 533	9 316	1 045 879	112,27	1 319	2 582	114 153	44,21
24		3. Vj.	13 603	16 521	1 197 509	72,48	10 572	8 932	985 185	108,06	1 341	2 816	107 663	38,23
25		4. Vj.	15 052	17 615	1 431 374	81,26	11 589	9 780	1 177 499	120,85	1 504	2 753	110 630	40,19
26	1986	1. Vj.	12 694	14 307	1 207 488	84,40	9 986	8 252	1 001 518	121,37	1 186	2 211	109 592	49,56
27		2. Vj.	15 079	16 037	1 335 191	83,26	12 120	9 527	1 124 357	118,02	1 315	2 221	90 483	40,75
28		3. Vj.	13 376	15 013	1 227 592	81,77	10 640	8 430	1 000 051	118,63	1 177	2 280	89 709	39,89
29		4. Vj.	13 947	16 790	1 447 167	86,19	10 833	8 973	1 145 662	127,70	1 238	2 259	100 092	44,31
30	1987	1. Vj.	11 999	13 570	1 165 889	85,90	9 501	7 628	977 586	128,14	1 104	1 782	77 882	43,80
31		2. Vj.	15 278	17 512	1 477 204	84,35	12 407	9 824	1 211 880	123,34	1 267	2 489	103 489	41,58
32		3. Vj.	14 128	16 858	1 441 980	85,54	11 346	9 143	1 153 570	126,17	1 129	2 149	90 619	42,16
33		4. Vj.	14 895	19 872	1 658 058	83,43	11 534	9 853	1 293 238	131,26	1 194	2 624	109 267	38,69
34	1988	1. Vj.	14 202	15 958	1 388 881	87,04	11 258	9 073	1 123 822	123,87	1 433	2 386	111 018	48,52
35		2. Vj.	14 101	15 812	1 433 211	90,84	11 624	9 208	1 179 989	128,17	1 077	1 597	74 452	46,63
36		3. Vj.	15 854	18 658	1 655 599	88,74	12 716	10 285	1 352 533	131,51	1 260	1 976	85 504	43,28
37		4. Vj.	16 791	20 779	1 922 125	92,50	13 457	11 159	1 507 234	135,07	1 340	2 549	132 457	51,96
38	1989	1. Vj.	14 476	17 654	1 645 120	93,19	11 971	10 331	1 318 382	127,42	1 123	1 893	91 513	48,34
39		2. Vj.	17 739	21 062	1 909 512	90,66	14 409	12 260	1 580 513	127,28	1 488	2 845	127 335	44,78
40		3. Vj.	16 655	20 426	1 876 160	96,74	13 890	12 531	1 620 394	129,31	1 182	2 521	127 611	50,81
41		4. Vj.	19 811	24 486	2 394 637	97,80	16 664	14 831	1 959 237	132,11	1 399	3 067	168 984	55,09
42	1990	1. Vj.	18 387	23 628	2 024 959	85,70	15 298	14 079	1 629 531	115,75	1 400	3 002	168 570	55,50
43		2. Vj.	17 357	22 654	1 990 153	87,85	14 252	12 451	1 582 188	127,08	1 453	3 192	175 362	54,93
44		3. Vj.	16 822	22 789	1 984 183	87,15	13 511	12 526	1 590 944	127,01	1 467	3 408	155 925	45,75
45		4. Vj.	18 442	25 413	2 439 908	96,01	14 809	13 507	1 843 178	136,46	1 537	3 686	180 679	49,02
46	1991	1. Vj.	13 798	18 641	1 627 078	87,29	11 134	10 433	1 313 471	125,90	1 242	2 780	147 554	53,47
47		2. Vj.	17 331	23 811	2 259 046	94,88	13 898	12 849	1 780 631	140,77	1 567	3 357	200 707	59,80
48		3. Vj.	18 538	25 580	2 404 964	94,02	15 258	14 774	1 928 832	130,58	1 504	3 578	199 082	55,63
49		4. Vj.	20 242	28 788	2 746 631	95,41	16 439	15 502	2 058 595	132,79	1 866	4 752	269 430	56,70
50	1992	1. Vj.	19 297	28 585	2 251 011	84,87	16 257	15 823	1 858 801	117,48	1 442	3 846	193 889	53,18
51		2. Vj.	19 906	26 764	2 497 185	93,30	16 893	15 844	2 020 720	127,54	1 624	4 110	185 115	45,04
52		3. Vj.	19 892	25 808	2 512 550	97,35	16 820	15 783	2 028 272	126,51	1 576	4 039	242 673	60,09
53		4. Vj.	22 600	30 049	2 727 386	90,76	19 050	17 870	2 241 865	124,75	1 838	4 749	237 634	50,04
54	1993	1. Vj.	18 133	25 427	2 326 082	91,48	15 319	15 455	1 941 557	125,83	1 394	4 550	214 964	47,25
55		2. Vj.	21 444	28 045	2 579 152	91,96	18 431	17 821	2 128 986	119,46	1 541	4 900	243 118	49,62
56		3. Vj.	21 903	29 507	2 696 313	91,38	18 683	17 857	2 173 885	123,10	1 710	5 192	249 603	48,07
57		4. Vj.	23 306	30 824	3 128 489	101,49	19 913	19 326	2 588 098	133,81	2 044	5 767	305 058	52,90
58	1994	1. Vj.	16 521	21 248	2 180 236	101,67	14 023	13 582	1 811 509	133,37	1 674	4 300	221 717	51,56
Neue Länder und Berlin - Ost														
59	1992	1. Vj.	2 559	23 098	376 027	16,28	884	3 406	57 270	16,82	1 561	12 844	174 343	13,57
60		2. Vj.	4 732	27 240	553 841	20,33	1 695	6 277	214 418	34,16	2 179	13 598	242 946	17,87
61		3. Vj.	5 652	32 857	726 888	22,12	2 246	8 780	280 862	31,99	3 033	21 200	371 953	17,55
62		4. Vj.	6 285	35 373	926 483	23,36	2 811	9 532	321 402	33,72	3 058	22 742	390 143	17,16
63	1993	1. Vj.	5 667	30 288	855 188	28,24	2 544	11 530	458 490	39,77	2 793	16 701	339 834	20,35
64		2. Vj.	6 446	28 962	903 378	31,19	3 006	9 110	513 800	56,40	2 983	17 264	306 188	17,85
65		3. Vj.	5 973	25 509	734 186	28,78	2 773	7 300	326 476	44,72	2 760	15 652	340 337	21,74
66		4. Vj.	7 435	31 088	930 410	29,95	3 865	8 947	501 582	50,42	2 976	17 855	388 773	20,71
67	1994	1. Vj.	7 105	23 694	843 382	35,59	3 877	7 972	432 125	54,21	2 756	12 819		

im Zeitvergleich (Vierteljahresergebnisse)

Sonetiges Bauland																
Insgesamt				Industrieland				Land für Verkehrszwecke				Freiflächen				Nr.
Fälle	Fläche	Kaufsumme	Kaufwert	Fälle	Fläche	Kaufsumme	Kaufwert	Fälle	Fläche	Kaufsumme	Kaufwert	Fälle	Fläche	Kaufsumme	Kaufwert	Nr.
Anzahl	1 000 m²	1 000 DM	DM/m²	Anzahl	1 000 m²	1 000 DM	DM/m²	Anzahl	1 000 m²	1 000 DM	DM/m²	Anzahl	1 000 m²	1 000 DM	DM/m²	
Deutschland																
1 712	13 985	342 955	24,56	1 010	11 151	326 263	29,26	522	1 881	9 992	5,31	180	933	6 701	7,18	1
2 447	14 174	387 825	27,36	1 863	12 708	363 077	28,57	443	1 158	10 947	9,45	141	308	13 801	44,70	2
1 888	8 885	315 478	35,59	1 256	7 855	298 386	38,11	495	749	9 559	12,78	118	481	6 533	14,18	3
2 128	10 429	362 825	34,79	1 377	9 055	341 003	37,66	620	985	13 249	13,45	131	389	8 574	22,03	4
1 750	7 480	226 428	30,27	1 023	6 282	211 854	33,72	617	982	10 718	10,91	110	216	3 856	17,86	5
1 929	7 813	288 438	36,45	1 288	7 007	269 273	38,43	518	838	9 584	14,98	123	288	9 601	35,77	6
1 950	9 215	340 387	36,94	1 293	7 973	317 718	39,85	535	939	13 389	14,24	122	303	9 311	30,71	7
1 843	8 998	298 389	32,95	1 255	7 652	277 224	36,23	504	1 089	13 827	12,74	84	275	5 538	20,11	8
1 296	6 289	220 804	35,22	927	5 428	204 118	37,61	301	624	6 115	9,80	68	217	10 571	48,67	9
Früheres Bundesgebiet																
1 893	3 896	78 290	21,18	459	2 855	62 263	23,45	1 140	828	12 246	14,79	94	212	3 781	17,79	10
1 851	3 319	78 170	23,56	455	2 413	64 163	26,59	1 080	728	10 622	14,80	108	177	3 385	19,08	11
1 744	4 850	125 310	26,95	541	3 149	101 481	32,23	1 084	1 034	13 827	13,37	139	487	10 002	21,44	12
1 822	3 424	85 233	24,89	513	2 512	67 151	26,73	1 185	647	12 478	19,28	124	285	5 804	21,13	13
1 995	3 172	78 013	24,91	585	2 411	68 782	28,52	1 324	558	6 791	12,17	88	203	3 439	16,95	14
2 118	3 255	103 808	31,89	475	2 173	86 361	39,74	1 558	788	10 853	13,77	87	294	6 595	22,44	15
2 108	2 855	78 520	29,58	482	1 796	65 180	36,28	1 538	707	9 882	14,10	89	152	3 398	22,37	16
2 481	4 951	146 464	29,58	591	2 607	126 581	48,54	1 776	2 109	17 194	8,15	114	235	2 710	11,52	17
2 183	2 677	78 431	29,30	546	1 862	61 044	32,79	1 573	672	8 818	13,12	64	143	8 589	58,85	18
2 451	3 585	80 039	25,26	615	2 140	72 280	33,78	1 733	1 158	13 890	12,00	103	267	3 888	14,48	19
2 499	3 835	102 590	26,75	518	1 821	71 483	39,27	1 857	1 782	23 051	12,86	124	222	8 046	36,25	20
2 499	4 398	118 070	26,86	590	2 639	92 530	35,07	1 797	1 538	19 177	12,49	112	222	6 383	28,89	21
1 635	4 553	130 485	28,66	801	3 077	106 497	34,61	944	1 248	18 651	14,97	90	231	5 337	23,14	22
1 792	5 088	179 310	35,24	694	3 052	153 221	50,20	988	1 713	19 522	11,40	110	323	6 587	20,31	23
1 690	4 773	124 861	26,12	638	2 727	95 409	34,98	915	1 623	20 510	12,64	137	423	8 743	20,68	24
1 949	5 102	143 245	28,07	798	3 326	122 534	36,85	1 033	1 578	15 889	9,94	118	189	5 022	25,24	25
1 522	3 843	98 378	25,06	592	2 414	80 009	33,15	848	1 241	11 087	8,93	82	189	5 282	28,01	26
1 844	4 290	120 351	28,06	717	2 825	103 859	35,51	832	1 172	11 824	10,08	95	193	4 688	24,15	27
1 559	4 323	137 832	31,89	758	3 138	121 838	38,83	881	888	11 244	12,66	120	287	4 750	18,02	28
1 876	5 558	201 212	36,20	884	3 884	170 844	43,98	902	1 391	20 148	14,48	90	283	10 221	36,08	29
1 384	4 159	110 441	26,55	895	2 877	92 318	31,01	632	1 018	14 936	14,67	87	184	3 187	19,49	30
1 604	5 200	182 036	31,16	854	3 799	149 000	39,22	859	1 159	9 582	8,27	91	242	3 454	14,27	31
1 853	5 585	197 791	35,54	837	3 842	165 789	45,51	718	1 888	15 314	9,18	88	255	18 708	65,84	32
1 987	7 196	255 553	35,51	983	5 300	223 750	42,22	778	1 272	20 800	16,35	205	624	11 003	17,84	33
1 511	4 487	154 021	34,25	823	3 465	139 282	40,20	516	715	9 183	12,84	172	317	5 557	17,54	34
1 400	5 009	178 790	35,88	810	4 113	184 802	40,02	449	638	7 746	12,15	141	259	8 441	24,86	35
1 678	6 397	217 583	34,01	941	4 840	198 504	41,02	596	1 049	9 856	9,20	141	508	9 402	18,48	36
1 994	7 071	282 434	39,94	1 280	5 876	265 339	45,15	582	796	9 187	11,58	152	399	7 899	19,79	37
1 382	5 430	237 225	43,89	874	4 529	224 751	49,62	405	584	6 881	11,78	103	316	5 593	17,88	38
1 842	5 957	221 864	37,21	1 088	4 835	196 530	40,85	647	835	9 388	11,22	127	287	15 788	54,83	39
1 583	5 374	228 155	42,45	1 054	4 857	213 448	45,83	427	540	9 387	17,39	102	177	5 323	30,00	40
1 748	6 588	268 615	40,47	1 193	5 729	251 474	43,90	451	620	9 058	14,61	104	239	6 083	25,42	41
1 889	6 548	228 858	34,95	986	5 430	215 083	39,81	574	849	8 580	10,08	129	270	5 215	19,35	42
1 652	7 011	232 603	33,18	978	4 839	214 800	44,39	536	1 875	12 311	6,57	138	298	5 482	18,44	43
1 844	6 835	237 314	34,72	1 100	5 584	218 984	39,36	534	786	10 344	13,15	210	485	7 985	16,47	44
2 086	8 220	416 053	50,61	1 373	6 919	389 752	56,33	544	922	17 363	18,83	179	378	8 937	23,55	45
1 423	5 448	186 052	30,48	887	4 278	152 257	35,59	449	815	9 128	11,20	87	354	4 670	13,18	46
1 886	7 805	277 709	35,58	1 086	5 543	237 448	42,83	585	1 725	14 852	8,61	215	537	25 408	47,38	47
1 778	7 227	277 050	38,33	1 109	5 890	259 184	44,00	484	842	9 330	11,08	183	495	8 536	17,23	48
1 937	8 532	418 808	49,06	1 226	6 878	396 737	57,70	583	862	13 385	15,52	148	793	8 484	10,70	49
1 598	7 117	198 541	27,80	944	5 008	184 147	36,78	519	1 880	9 980	5,31	135	230	4 414	19,16	50
1 589	6 810	291 349	42,78	1 048	5 423	287 387	49,30	410	1 097	10 315	9,40	131	289	13 888	47,22	51
1 498	5 987	241 805	40,36	983	5 170	227 638	44,03	407	804	9 028	14,93	108	213	4 943	23,24	52
1 712	7 330	247 887	33,82	1 052	6 237	228 519	36,84	535	790	11 586	14,87	125	304	7 783	25,64	53
1 420	5 423	189 582	31,27	805	4 393	156 240	35,56	508	816	9 489	11,63	109	213	3 833	18,00	54
1 472	5 325	207 048	38,88	826	4 644	189 404	40,78	432	499	8 621	17,28	114	182	9 023	49,70	55
1 510	6 858	273 025	41,01	1 003	5 842	255 488	42,99	393	524	10 663	20,35	114	191	6 893	36,06	56
1 349	5 731	237 314	41,41	897	4 946	222 178	44,92	376	554	11 770	21,25	78	231	3 389	14,56	57
824	3 386	127 010	37,74	586	2 848	115 855	40,64	205	356	4 853	13,65	53	164	6 502	39,64	58
Neue Länder und Berlin - Ost																
114	6 848	144 414	21,09	66	6 145	142 115	23,13	3	1			45	702	2 287	3,26	59
858	7 385	96 478	13,10	815	7 285	95 710	13,14	33	61	632	10,42	10	19	134	6,83	60
373	2 878	73 873	25,87	273	2 485	71 750	26,87	88	145	533	3,86	12	248	1 590	6,41	61
416	3 089	114 938	37,08	325	2 819	112 484	39,91	85	195	1 683	8,51	6</				

Kaufwerte für Bauland nach Baulandarten

Jahr	Bauland insgesamt				Baureifes Land				Rohbauland			
	Fälle	Fläche	Kaufsumme	Kaufwert	Fälle	Fläche	Kaufsumme	Kaufwert	Fälle	Fläche	Kaufsumme	Kaufwert
	Anzahl	1 000 m²	1 000 DM	DM/m²	Anzahl	1 000 m²	1 000 DM	DM/m²	Anzahl	1 000 m²	1 000 DM	DM/m²
Deutschland												
1992	121 353	317 195	15 566 712	49,06	90 706	131 449	11 095 066	84,41	21 464	131 314	2 810 674	21,40
Früheres Bundesgebiet												
1962	151 702	230 898	2 664 862	11,54	85 988	94 760	1 405 069	14,83	55 492	109 252	1 038 264	9,50
1963	130 244	198 501	2 634 174	13,41	72 511	78 728	1 331 980	16,92	48 278	94 652	1 083 153	11,44
1964	134 577	200 252	2 853 535	14,25	77 851	83 933	1 549 134	18,46	47 981	88 814	1 076 347	12,12
1965	138 845	210 387	3 585 085	17,04	87 623	96 636	2 115 113	21,89	42 322	87 217	1 194 652	13,70
1966	117 304	158 153	2 993 581	18,93	76 700	80 123	1 891 608	23,61	32 752	59 529	869 608	14,61
1967	94 175	121 446	2 511 081	20,68	65 517	67 200	1 727 835	25,71	21 415	40 235	597 883	14,86
1968	101 614	132 999	2 995 177	22,52	72 367	73 961	2 089 402	28,37	21 224	40 992	651 372	15,89
1969	114 066	167 537	3 916 444	23,38	81 900	87 907	2 625 187	29,86	23 502	53 080	948 573	17,88
1970	119 865	174 792	4 420 403	25,29	88 498	96 159	2 955 612	30,74	25 254	53 575	1 049 841	19,80
1971	135 073	193 408	5 226 733	27,02	98 105	108 476	3 640 747	33,56	29 550	62 238	1 217 265	19,56
1972	136 013	202 782	6 388 712	31,41	96 612	110 803	4 457 122	40,23	31 764	66 676	1 503 000	22,54
1973	106 238	144 171	4 720 784	32,74	77 301	82 228	3 352 114	40,77	22 577	43 742	1 038 787	23,75
1974	94 236	112 648	3 569 678	31,69	69 657	65 472	2 641 399	40,34	17 581	30 651	684 896	22,20
1975	96 744	107 905	3 798 088	35,09	75 333	68 439	3 016 498	44,08	14 412	23 081	501 088	21,71
1976	102 906	111 156	4 444 391	39,98	81 261	74 034	3 613 188	48,80	14 462	23 512	591 121	25,14
1977	108 263	120 877	5 294 076	43,80	86 747	81 415	4 394 399	53,98	14 269	23 910	624 726	26,13
1978	117 771	148 798	6 837 500	46,58	94 270	93 883	5 624 802	59,91	15 838	29 585	847 008	28,65
1979	108 021	137 402	7 402 378	53,87	84 504	85 528	5 915 579	69,17	16 004	32 586	1 033 133	31,88
1980	97 624	118 385	7 389 197	62,43	76 221	74 122	6 078 786	82,01	13 865	27 225	895 046	32,88
1981	79 245	91 807	6 670 292	72,66	61 641	57 548	5 526 718	96,07	10 919	21 215	775 515	36,55
1982	78 765	79 858	6 627 542	82,99	58 643	49 982	5 573 579	111,51	9 636	16 512	707 472	42,85
1983	73 172	76 402	6 763 322	88,52	55 880	47 303	5 672 064	119,91	8 251	14 248	656 349	46,07
1984	66 245	68 501	6 009 241	87,72	49 247	41 125	5 015 325	121,95	6 980	11 893	536 238	45,09
1985	62 382	75 815	5 966 176	78,89	48 957	41 146	4 776 775	116,09	5 747	12 641	504 826	39,94
1986	62 200	72 146	6 060 780	84,00	49 511	40 536	4 907 574	121,07	5 298	9 747	437 233	44,86
1987	62 628	76 392	6 523 889	85,40	50 313	41 631	5 248 784	126,08	5 097	9 998	427 427	42,75
1988	70 881	85 588	7 551 592	88,25	57 370	47 337	6 046 945	127,74	6 654	10 323	508 359	49,05
1989	81 895	103 344	9 520 924	92,13	68 192	61 014	7 714 508	126,44	5 793	12 184	619 858	50,88
1990	86 708	118 348	10 561 240	89,24	71 378	65 812	8 172 866	124,19	6 590	16 435	938 036	57,06
1991	85 308	122 119	11 077 505	90,71	69 917	68 584	8 598 423	125,41	7 181	18 213	990 102	54,36
1992	92 329	124 853	11 734 342	93,99	78 062	75 682	9 579 426	126,56	7 224	18 904	1 025 787	54,26
Neue Länder und Berlin - Ost												
1992	29 024	192 342	3 832 370	19,92	12 644	55 758	1 515 660	27,18	14 240	112 410	1 784 887	15,89

im Zeitvergleich (Jahresergebnisse)

Sonetiges Bauland																Jahr
Insgesamt				Industrie-land				Land für Verkehrszwecke				Freiflächen				
Fälle	Fläche	Kaufsumme	Kaufwert	Fälle	Fläche	Kaufsumme	Kaufwert	Fälle	Fläche	Kaufsumme	Kaufwert	Fälle	Fläche	Kaufsumme	Kaufwert	
Anzahl	1 000 m²	1 000 DM	DM/m²	Anzahl	1 000 m²	1 000 DM	DM/m²	Anzahl	1 000 m²	1 000 DM	DM/m²	Anzahl	1 000 m²	1 000 DM	DM/m²	
Deutschland																
9 183	54 431	1 660 952	30,51	6 138	46 170	1 554 686	33,67	2 412	5 833	60 478	10,37	633	2 429	45 789	18,85 1992
Früheres Bundesgebiet																
10 242	26 687	221 509	8,24	2 811	15 558	142 788	9,18	5 676	6 808	52 831	7,76	1 755	4 522	25 890	5,73 1962
9 455	23 122	219 061	9,47	2 436	12 198	124 912	10,24	6 079	7 712	70 451	9,14	940	3 213	23 698	7,38 1963
8 745	27 505	228 054	8,29	2 356	15 255	131 216	8,90	5 695	7 718	61 117	7,82	694	4 534	35 721	7,88 1964
8 900	26 534	275 320	10,38	2 446	16 396	177 022	10,80	5 901	7 642	72 739	9,52	553	2 496	25 558	10,24 1965
7 852	18 501	232 398	12,56	1 866	10 645	150 153	14,11	5 503	5 508	62 118	11,28	483	2 347	20 087	8,56 1966
7 243	14 011	185 364	13,23	1 362	8 580	98 238	14,93	5 394	5 820	69 042	11,86	487	1 610	18 063	11,23 1967
8 023	18 047	245 402	13,60	1 810	9 481	146 622	15,47	5 664	6 700	78 824	11,78	549	1 866	19 856	10,64 1968
8 664	26 570	342 685	12,90	2 853	16 346	236 226	12,98	5 343	6 522	86 033	13,19	486	1 701	20 426	12,01 1969
8 213	25 059	414 950	16,58	2 824	17 240	295 512	17,14	4 898	6 199	97 815	15,78	493	1 620	21 623	13,35 1970
7 418	22 895	368 721	16,25	2 418	15 600	271 427	17,40	4 455	5 308	73 587	13,86	545	1 787	23 708	13,26 1971
7 637	25 303	408 590	16,15	2 367	14 978	269 958	18,02	4 661	6 348	106 117	12,71	609	1 977	32 515	16,45 1972
6 360	18 201	329 882	18,12	1 801	10 869	234 155	21,54	4 130	5 788	73 280	12,66	428	1 544	22 447	14,54 1973
6 996	16 325	243 383	14,91	1 349	7 758	143 978	18,56	4 737	6 172	76 085	12,33	912	2 394	23 320	9,74 1974
6 999	16 384	268 523	16,39	1 449	8 955	168 789	18,85	4 678	5 667	77 311	13,64	672	1 762	22 423	12,73 1975
7 185	13 610	240 062	17,64	1 535	7 037	142 173	20,20	5 050	5 116	72 617	14,19	600	1 457	25 293	17,36 1976
7 247	15 552	274 951	17,68	1 617	8 751	185 602	21,21	5 075	4 840	58 185	12,02	555	1 961	31 164	15,89 1977
7 663	23 348	385 690	16,66	1 977	17 279	277 443	16,06	5 053	4 546	57 362	12,62	633	1 522	30 885	20,29 1978
7 513	19 277	463 667	23,53	2 277	13 566	356 224	26,26	4 600	4 065	62 482	15,30	636	1 626	34 960	21,50 1979
7 538	17 019	415 355	24,41	2 190	12 262	331 886	27,02	4 866	3 503	62 890	15,10	478	1 233	30 579	24,79 1980
6 695	13 043	366 058	28,06	1 812	9 791	298 779	30,52	4 347	2 282	38 820	17,01	526	971	28 459	29,32 1981
10 486	13 363	346 491	25,93	1 929	8 073	260 159	32,23	6 058	4 350	66 355	15,25	499	940	19 977	21,24 1982
9 061	14 851	434 909	29,29	2 241	9 531	371 964	39,03	6 430	4 516	49 555	10,97	390	804	13 390	16,66 1983
10 036	15 483	457 677	29,56	2 424	9 092	354 404	38,96	7 196	5 498	73 992	13,46	416	893	29 281	32,78 1984
7 678	22 028	684 575	31,06	3 120	14 403	577 585	40,10	4 088	6 389	78 486	12,29	490	1 237	26 504	23,05 1985
7 391	21 866	715 953	32,74	3 502	15 919	628 599	39,49	3 475	4 944	61 089	12,35	414	1 003	26 266	26,20 1986
7 218	24 762	847 678	34,23	3 789	18 096	743 997	41,11	2 939	5 302	64 801	12,18	490	1 363	39 081	28,68 1987
7 657	27 907	998 288	35,77	4 632	22 898	923 853	40,35	2 377	3 435	41 664	12,13	848	1 574	32 772	20,82 1988
7 910	30 146	1 186 580	39,36	5 206	26 136	1 104 290	42,25	2 198	2 844	41 632	14,64	503	1 166	40 638	34,85 1989
8 741	36 101	1 450 336	40,17	5 535	29 840	1 357 740	45,50	2 491	4 734	58 900	12,44	715	1 527	33 696	22,07 1990
8 210	35 342	1 488 980	42,13	5 222	28 518	1 382 928	48,49	2 301	4 494	54 946	12,23	687	2 330	51 106	21,93 1991
7 043	30 257	1 128 128	37,32	4 473	24 631	1 045 583	42,45	2 034	4 521	46 925	10,38	536	1 105	36 621	33,15 1992
Neue Länder und Berlin - Ost																
2 140	24 174	531 823	22,00	1 665	21 538	509 102	23,84	378	1 312	13 552	10,33	97	1324	9166	6,93 1992

Gesetz über die Preisstatistik

Vom 9. August 1958

(BGBl. I S. 605)

Der Bundestag hat das folgende Gesetz beschlossen:

§ 1

Im Geltungsbereich dieses Gesetzes wird eine Preisstatistik als Bundesstatistik durchgeführt.

§ 2

Die Statistik erstreckt sich auf

1. Preise für land- und forstwirtschaftliche und gewerbliche Güter auf der Stufe der Erzeugung oder Gewinnung, der Be- und Verarbeitung, des Großhandels, des Einzelhandels und des Außenhandels,
2. Preise und Entgelte für Werk- und Dienstleistungen, soweit nicht in Nummer 3 genannt,
3. Preise und Entgelte für Verkehrsleistungen sowie Entgelte für die Vercharterung von Schiffen,
4. Mieten und Pachten für Räume und Grundstücke,
5. Preise für Grundstücke.

§ 3

(1) Die Statistik nach § 2 Nr. 1 erfaßt die Preise für nach Art, Sorte, Qualität und Handelsbedingungen bezeichnete Güter.

(2) Auskunftspflichtig sind die landwirtschaftlichen, forstwirtschaftlichen und gewerblichen Unternehmen, Behörden und Einrichtungen. Die Erhebungen werden bei höchstens 25 000 Auskunftspflichtigen durchgeführt.

§ 4

(1) Die Statistik nach § 2 Nr. 2 erfaßt die Preise und Entgelte für nach Arten und Merkmalen bezeichnete Werk- und Dienstleistungen.

(2) Auskunftspflichtig sind die Unternehmen und selbständig tätigen Personen des Werk- und Dienstleistungsbereichs sowie Behörden und Einrichtungen. Die Erhebungen werden bei höchstens 10 000 Auskunftspflichtigen durchgeführt.

§ 5

(1) Die Statistik nach § 2 Nr. 3 erfaßt die Preise und Entgelte für nach Arten und Merkmalen bezeichnete Leistungen und Nebenleistungen im Verkehr sowie die Entgelte für die Vercharterung von nach Arten bezeichneten Schiffen.

(2) Auskunftspflichtig sind die Unternehmen und selbständig tätigen Personen, die Verkehrsleistungen erbringen oder vermitteln oder - in Fällen der Einfuhr von Gütern - in Anspruch nehmen, Schiffsmieten bezahlen oder erhalten sowie Behörden und Einrichtungen des Verkehrswesens.

§ 6

(1) Die Statistik nach § 2 Nr. 4 erfaßt

1. die Mieten und Pachten einschließlich Umlagen und Zuschläge für nach Arten und Merkmalen bezeichneten Wohnraum und Gewerberaum,
2. die Mieten und Pachten für nach Arten und Merkmalen bezeichnete Grundstücke.

(2) Auskunftspflichtig sind die Vertragsparteien. Die Erhebungen werden bei höchstens 25 000 Auskunftspflichtigen durchgeführt.

§ 7

(1) Die Statistik nach § 2 Nr. 5 erfaßt die Preise für nach Arten und Merkmalen bezeichnete Grundstücke.

(2) Auskunftspflichtig sind die Finanzämter.

Für die "Kaufwerte für Bauland" zutreffend.

§ 8

(1) Die Erhebungen nach §§ 3 bis 7 finden monatlich statt.

(2) Bei lebenswichtigen Gütern oder Dienstleistungen können die Erhebungen in kürzeren Zeitabständen durchgeführt werden, soweit wirtschaftspolitische Gründe es zwingend erfordern.

(3) Bei Gütern oder Dienstleistungen, bei denen Preisveränderungen nur in längeren Zeitabständen aufzutreten pflegen, können die Erhebungen in größeren Zeitabständen durchgeführt werden.

(4) Die Bundesregierung bestimmt durch Rechtsverordnung, welche nicht der Zustimmung des Bundesrates bedarf, die Durchführung der Erhebungen nach den Absätzen 2 und 3.

§ 9

(1) Die Statistik wird hinsichtlich der Preise für Leistungen des Post- und Fernmeldewesens, für Verkehrsleistungen der Eisenbahnen und der Preise und Entgelte für Seeverkehrsleistungen sowie hinsichtlich der Entgelte für die Vercharterung von Schiffen vom Statistischen Bundesamt erhoben und aufbereitet, soweit nicht die Bundesregierung gemäß § 9 Abs. 2 des Gesetzes über die Statistik für Bundeszwecke (StatGes) vom 3. September 1953 (Bundesgesetzbl. I S. 1314) etwas anderes bestimmt.

(2) Absatz 1 gilt hinsichtlich der Preise für Verkehrsleistungen der Eisenbahn nicht im Land Berlin.

§ 10

Dieses Gesetz gilt nach Maßgabe des § 13 Abs. 1 des Dritten Überleitungsgesetzes vom 4. Januar 1952 (Bundesgesetzbl. I S. 1) auch im Land Berlin. Rechtsverordnungen, die auf Grund dieses Gesetzes erlassen werden, gelten im Land Berlin nach § 14 des Dritten Überleitungsgesetzes.

§ 11

Dieses Gesetz gilt im Saarland von dem Zeitpunkt an, zu dem das Gesetz über die Statistik für Bundeszwecke vom 3. September 1953 (Bundesgesetzbl. I S. 1314) im Saarland in Kraft tritt.

§ 12

Dieses Gesetz tritt am Tage nach seiner Verkündung in Kraft.

Die verfassungsmäßigen Rechte des Bundesrates sind gewahrt.

Das vorstehende Gesetz wird hiermit verkündet.

Bonn, den 9. August 1958

Der Bundespräsident

Theodor Heuss

Der Stellvertreter des Bundeskanzlers

Ludwig Erhard

Der Bundesminister für Wirtschaft

Ludwig Erhard