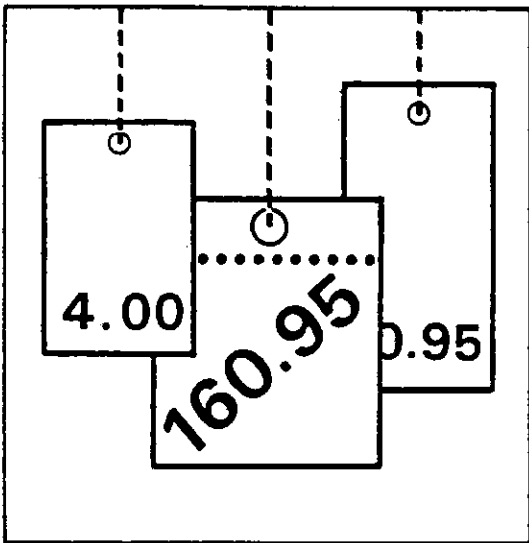


Statistisches Bundesamt

Preise



Fachserie 17

Reihe 5

Kaufwerte für Bauland

4. Vierteljahr 1993

Statistisches Bundesamt
Bibliothek - Dokumentation - Archiv

METZLER
POESCHEL

Für Auskünfte stehen zur Verfügung:

**Statistisches Bundesamt
Zweigstelle Berlin, Hans-Beimler-Str. 70-72
Telefon: 030/23246484**

Postanschrift:

**Statistisches Bundesamt
Zweigstelle Berlin
Postfach 276
10124 Berlin**

Herausgeber:

**Statistisches Bundesamt, Wiesbaden
Gustav-Stresemann-Ring 11**

Postanschrift:

**Statistisches Bundesamt
65180 Wiesbaden**

Verlag:

Metzler-Poeschel, Stuttgart

Verlagsauslieferung:

**Hermann Leins GmbH & Co. KG
Postfach 11 52
72125 Kusterdingen
Telefon: 07071/935350
Telex: 7 262 891 mepo d
Telefax: 07071/33653**

Erscheinungsfolge: vierteljährlich

Erschienen im Juni 1994

Preis: DM 8,80

Bestellnummer: 2170500 - 93324

Copyright: Statistisches Bundesamt, Wiesbaden 1994

**Vervielfältigung - außer für gewerbliche Zwecke -
mit Quellenangabe gestattet.**

Umweltfreundliches Papier aus 100 % Altpapier.

Inhalt

Textteil Seite

1 Allgemeine und methodische Erläuterungen	5
2 Ergebnisse	7
3 Schaubild	9

Tabellenteil

1 Kaufwerte für Bauland 4.Vj. 1993 , nach Baulandarten, Ländern und Gemeindegrößenklassen	10
2 Kaufwerte für Bauland 4.Vj. 1993 , nach Baulandarten, Ländern und Baugebieten	19

Anhang

Kaufwerte für Bauland nach Baulandarten im Zeitvergleich	26
Rechtsgrundlage	30

Angaben für die Bundesrepublik Deutschland nach dem
Gebietsstand seit dem 03.10.1990.

Die Angaben für das "frühere Bundesgebiet" beziehen sich auf die Bundesrepublik Deutschland
nach dem Gebietsstand bis zum 03.10.1990; sie schließen Berlin-West ein.

Die Angaben für die "neuen Länder und Berlin-Ost" beziehen sich auf die Länder Brandenburg,
Mecklenburg-Vorpommern, Sachsen, Sachsen-Anhalt, Thüringen sowie auf Berlin-Ost.

Zeichenerklärung

0 = weniger als 500 m² bzw. 500 DM
jedoch mehr als nichts

. = Zahlenwert unbekannt oder geheim-
zuhalten bzw. nichts vorhanden

Hinweis: Die unbekannten oder
geheimzuhaltenden Zahlen sind
in der Gesamtsumme enthalten

A = Zahl der Fälle

B = Fläche in 1 000 m²

C = Kaufsumme in 1 000 DM

D = Durchschnittlicher Kaufwert in DM/m²

E = Niedrigster Kaufwert in DM/m²

F = Höchster Kaufwert in DM/m²

Abkürzungen

BGBI. = Bundesgesetzblatt

RStBl. = Reichssteuerverordnung

BauGB = Baugesetzbuch

Vj. = Vierteljahr

Mill. = Million

m² = Quadratmeter

km² = Quadratkilometer

ha = Hektar

1. Allgemeine und methodische Erläuterungen

1.1 Rechtsgrundlage

Das Gesetz über die Preisstatistik¹⁾ sieht in § 2 Nr. 5 und § 7 die Erhebung von Preisen für Grundstücke vor. Die Erfassung der bebauten Grundstücke wurde zunächst zurückgestellt und mit der Erhebung der Kauffälle von unbebautem Bauland innerhalb der Baugebiete der Gemeinden durch die Statistischen Ämter der Länder bei den auskunftspflichtigen Finanzämtern ab 3. Vierteljahr 1961 als Statistik der Baulandpreise begonnen. Diese wird seit 1974 um die Statistik der durchschnittlichen Kaufwerte für landwirtschaftlichen Grundbesitz ergänzt, deren Ergebnisse in der Fachserie 3, Reihe 2.4 (Kennziffer 2030240) veröffentlicht werden.

1.2 Geschichtlicher Rückblick

Voraussetzung für den Beginn dieser Statistik war die Aufhebung der Preisbindung für unbebaute Grundstücke - sie bestand seit dem 26. November 1936 - mit Wirkung vom 29. Okt. 1960 durch das Bundesbaugesetz vom 23. Juni 1960 (BGBl. I S. 341).

Als Vorläuferin dieser Statistik können die in den Vierteljahresheften zur Statistik des Deutschen Reichs vom Statistischen Reichsamt veröffentlichten Ergebnisse über den Grundbesitzwechsel in etwa 50 Groß- und Mittelstädten für 1927 bis 1938 angesehen werden. Siehe außerdem "Hamburg in Zahlen", Sonderheft 1, Jahrgang 1963, mit Baulandpreisen in Hamburg 1903 bis 1937 und 1955 bis 1962.

1.3 Erhebungsweg

Die Finanzämter erhalten durch die Veräußerungsanzeigen der Gerichte, Behörden und Notare gem. § 18 des Grunderwerbsteuergesetzes (GrEStG 1983)²⁾, denen jeweils eine Abschrift der beurkundeten Kaufverträge usw. beizufügen ist, Kenntnis von den Grundstücksverkäufen.

Die Grunderwerbsteuerstelle des Finanzamtes leitet eine Durchschrift der Veräußerungsanzeigen der Bewertungsstelle des Finanzamtes zur steuerlichen Auswertung und Aufnahme in die Kaufpreissammlung zu. Diese Veräußerungsanzeigen bilden die formalen Unterlagen für die Statistik der Kaufwerte für Bauland.

1) vom 9. August 1958 (BGBl. I S. 605), geändert durch Artikel 1 der Verordnung vom 26. März 1991 (BGBl. I S. 846).

2) vom 17. Dezember 1982 (BGBl. I S. 1777), das zuletzt durch Artikel 15 des Gesetzes vom 21. Dezember 1992 (BGBl. I S. 2150) geändert worden ist.

Die Bewertungsstelle füllt für den Kauffall eines unbebauten Grundstücks einen Erhebungsvordruck mit bundeseinheitlichen Merkmalen aus, der dem jeweiligen Statistischen Amt übersandt wird. Die Ausfüllung der Erhebungsvordrucke erfolgt nach den Grundsätzen der Richtlinien für die Finanzämter zur Ermittlung der Bodenwerte "Bodenwert-Richtlinien" - herausgegeben vom Bundesminister der Finanzen, Bonn 1957 - und anhand der Bauleitpläne und Bebauungspläne, die den Finanzämtern von den Gemeinden zur Verfügung gestellt werden.

Danach wird in dieser Statistik nach folgenden Baulandarten unterschieden:

1.3.1 Baureifes Land

Baureifes Land sind Flächen, die nach öffentlich - rechtlichen Vorschriften baulich nutzbar sind.³⁾ Dazu gehören Grundstücke oder Grundstücksteile, die von der Gemeinde für die Bebauung vorgesehen sind, bei denen die baurechtlichen Voraussetzungen für die Bebauung vorliegen und deren Erschließungsgrad die sofortige Bebauung gestattet. Es liegt im allgemeinen an endgültig oder vorläufig ausgebauten Straßen und ist in der Regel bereits in passende Bauparzellen eingeteilt. Es fallen hierunter in erster Linie Baulücken und der städtebautechnisch aufgeschlossene Grundbesitz, der mitunter nur eine geringe oder keine Bebauung zeigt. Auch ein Trenngrundstück ist baureifes Land, wenn es durch Hinzunahme eines Nachbargrundstücks bebaut werden kann.

1.3.2 Rohbauland

Rohbauland sind Flächen, die nach den §§ 30,33 und 34 des Baugesetzbuches⁴⁾ für eine bauliche Nutzung bestimmt sind, deren Erschließung aber noch nicht gesichert ist oder die nach Lage, Form oder Größe für eine bauliche Nutzung unzureichend gestaltet sind.³⁾

Das Rohbauland ist im allgemeinen eine Vorstufe für die übrigen Arten der unbebauten Grundstücke, insbesondere für das baureife Land. Es nimmt bei fortschreitender Entwicklung je nach seinem späteren Verwendungszweck die Eigenschaft einer dieser Arten an. Als Rohbauland sind in der Regel größere,

3) Bekanntmachung der Neufassung der Richtlinien für die Ermittlung der Verkehrswerte von Grundstücken (Wertermittlungsrichtlinien 1991, Bundesanzeiger vom 27. September 1991, Nr. 182a, S. 8).

4) (Bau GB) in der Fassung der Bekanntmachung vom 8. Dezember 1986 (BGBl. I S. 2253), das zuletzt durch Artikel 1 des Gesetzes vom 27. April 1993 (BGBl. I S. 466) geändert worden ist.

unaufgeschlossene Grundstücksflächen anzusehen, die die Eigenschaft als land- und forstwirtschaftliches Vermögen verloren haben, selbst wenn sie noch land- und forstwirtschaftlich genutzt werden. Dabei ist es gleichgültig, ob das Gelände parzelliert ist oder nicht.

1.3.3 Sonstiges Bauland

Sonstiges Bauland kann seinem Charakter nach baureifes Land wie auch Rohbauland sein, unterscheidet sich aber von beiden durch seine feststehende bisherige Nutzung.

Zum sonstigen Bauland gehören Industrieland, Land für Verkehrszwecke und Freiflächen.

Als Industrieland gelten unbebaute Grundstücke, die als Lager- und Arbeitsplätze bereits einem Gewerbe dienen oder zur Erweiterung eines Betriebes vorrätig gehalten werden, sowie Flächen, die nach der Verkehrsauffassung und den örtlichen Gegebenheiten Gelände für Industriebetriebe sind oder dafür vorgesehen sind.

Land für Verkehrszwecke ist Gelände, das Straßen, Parkplätzen, Flugplätzen, Eisenbahnen und ähnlichen Zwecken dient oder dafür vorgesehen ist. Straßenland, das gewerblich genutzt wird (z.B. zur Aufstellung von Zeitungskiosken und Verkaufsständen usw.), soll wie baureifes Land behandelt werden. (Reichsfinanzhof-Urteil vom 19. Januar 1939 - RStBl. 1939 S. 596).

Als Freiflächen gelten unbebaute Grundstücke, die als Gartenanlagen, Spielplätze, Erholungsplätze aus Gründen der Volksgesundheit oder Volkserholung dem öffentlichen Gebrauch dienen oder als solche ausgewiesen sind. Welche Flächen im einzelnen als Freiflächen ausgewiesen sind, ist bei der Gemeinde zu erfragen. Werden Flächen, die bisher zu einem land- und forstwirtschaftlichen Betrieb gehörten, als Freiflächen ausgewiesen, aber weiter land- und forstwirtschaftlich genutzt, so sind diese Flächen als land- und forstwirtschaftliches Vermögen anzusehen.

1.4 Umfang der Aufbereitung

Die Aufbereitung erfolgt vierteljährlich und jährlich. Da sich die Bearbeitung der einzelnen Kauffälle bei den Finanzämtern durch Rückfragen für die Einheitswertfeststellung stark verzögern kann, können die vierteljährlichen Zahlen von den insgesamt getätigten Verkäufen nach unten abweichen. Die Jahreszahlen sind wegen der in ihnen enthaltenen Nachmeldungen größer als die Summe aus den Kauffällen der vier Quartale.

1.5 Methodische Hinweise

Die Methoden dieser Statistik wurden in "Wirtschaft und Statistik" Heft 8 und 11/1962 sowie in den Vierteljahresberichten

der früheren Fachserie M, Reihe 5/II, 3.4./61 und 1.2./62, 3.4./62 und Jahr 62 dargestellt.

Bis 1964 enthalten die Veröffentlichungen die Anzahl der Fälle, Flächen in 1 000 m² sowie flächengewogene Durchschnittswerte nach verschiedenen Gliederungsmerkmalen.

Ab 1965 werden auch noch die Kaufsummen in 1 000 DM für die aufgeführten fünf Baulandarten veröffentlicht.

Erfaßt werden in dieser Statistik Grundstücke mit einer Fläche ab 100 m².

Die ausgewiesenen Durchschnittswerte sind für einen zeitlichen Vergleich nur bedingt verwendbar, weil die statistischen Massen, aus denen sie ermittelt werden, sich in jedem Vierteljahr bzw. Jahr aus anders gearteten Einzelfällen zusammensetzen können. Die Statistik der Kaufwerte für Bauland hat daher mehr den Charakter einer Grundelgentumswechselstatistik als den einer echten Preisstatistik. Aus diesem Grund werden auch keine prozentualen Veränderungen veröffentlicht. Da es sehr schwierig ist, die einzelnen Baugrundstücke nach Standort, Lage, Beschaffenheit und Nutzungsmöglichkeiten eindeutig abzugrenzen, empfiehlt es sich, - für die Beurteilung von Einzelfällen - die von den Gutachterausschüssen (§§ 192 ff BauGB) festgestellten "Richtwerte", bei denen die ursprünglichen Kaufwerte nach gewissen Gesichtspunkten zur besseren Vergleichbarkeit abgeändert wurden, zum Vergleich heranzuziehen. Der Sitz der Gutachterausschüsse ist durch Rechtsverordnung der Länder festgelegt und kann bei den kreisfreien Städten oder Landkreisen erfragt werden.

Bei der Zahl der Kauffälle muß in einigen Orten von Untererfassungen ausgegangen werden; deshalb sind Vergleiche der Zahl der Kauffälle nur bedingt möglich. Angaben über den Verkauf landwirtschaftlich genutzter Grundstücke werden in der Statistik über die Kaufwerte für landwirtschaftlichen Grundbesitz (Fachserie 3, Reihe 2.4 - Jahreshefte) nachgewiesen.

1.6 Veröffentlichungen

Die Ergebnisse der Statistik der Kaufwerte für Bauland erscheinen in den Vierteljahres- und Jahresberichten der Fachserie 17: Preise, Reihe 5 "Kaufwerte für Bauland".

Diese Veröffentlichungen des Statistischen Bundesamtes können vom

Verlag Metzler - Poeschel
Verlagsauslieferung H. Leins GmbH & Co. KG
Postfach 11 52
72125 Kusterdingen
Telefon: 07071/935350
Telex: 7262891 mepo d
Telefax: 07071/33653

oder über den Buchhandel bezogen werden.

2 Ergebnisse

Die Statistik der Kaufwerte für Bauland hat die Verkäufe von unbebauten Grundstücken mit mehr als 100 m² zum Gegenstand, soweit sie in den Baugebieten der Gemeinden des Bundesgebietes liegen und somit Baulandeigenschaft besitzen.

Die Vierteljahresergebnisse der Statistik der Kaufwerte für Bauland sind hinsichtlich der Zahl der Abschlüsse, der veräußerten Flächen und der Kaufsummen summarische Zusammenfassungen und hinsichtlich der Quadratmeterpreise flächengewogene Durchschnitte. Kaufsummen und Durchschnittswerte schließen ggf. Beträge für die Grundstückerschließung, Aufwuchs u. dgl. ein, nicht aber die Grunderwerbnebenkosten (Vermessungskosten, Makler-, Notariats- und Gerichtsgebühren, Grunderwerbsteuer u.a.). Da sich der für einen Berichtszeitraum ausgewiesene Durchschnittswert auf andere Grundstücke bezieht als die entsprechenden Durchschnittswerte früherer Zeiträume (von den relativ wenigen Fällen wiederholt verkaufter Grundstücke abgesehen), lassen die Durchschnittswerte nicht die echte Preisentwicklung beim Bauland erkennen. Im Gegensatz zu den eigentlichen Preisstatistiken des Statistischen Bundesamtes (Statistiken u.a. der Bauleistungs-, Erzeuger-, Großhandels-, Verbraucherpreise) stellt die Statistik der Kaufwerte für Bauland in Wirklichkeit eine Statistik von durchschnittlichen Verkaufswerten dar. Zur Vermeidung von Fehlinterpretationen wird auf die Berechnung und Veröffentlichung von prozentualen Veränderungen verzichtet.

Benutzer, die dennoch die Durchschnittswerte verschiedener Berichtszeiträume vergleichen wollen, sollten zum Beispiel bedenken, daß sich die Verkäufe in späteren Zeiträumen in stärkerem Maße auf weniger begehrte Grundstücke beziehen können als die Verkäufe in früheren Zeiträumen.

In Deutschland wurden für das 4. Vierteljahr 1993 insgesamt 30 741 Baulandkäufe mit einer Fläche von 6 189 ha gemeldet. Davon wurden 7 435 Kauffälle (24 Prozent) mit einer Fläche von 3 107 ha (50 Prozent) in den neuen Ländern und Berlin-Ost abgewickelt. Damit ist in den neuen Ländern durchschnittlich je Kauffall eine Baulandfläche von 4 179 m² - gegenüber 1 323 m² in den alten Bundesländern - verkauft worden.

Auch bei den Kaufwerten sind deutliche Unterschiede zwischen dem früheren Bundesgebiet und den neuen Ländern erkennbar. Im Durchschnitt der erfaßten Baulandarten kostete der Quadratmeter in Deutschland 65,58 DM, davon im früheren Bundesgebiet 101,49 DM und in den neuen Ländern 29,95 DM. Ähnliche Differenzen bestanden auch bei baureifem Land. Hier lagen die Werte je Quadratmeter bei 133,81 DM bzw. 50,42 DM. Rohbauland kostete je Quadratmeter 52,90 DM bzw. 20,71 DM.

Weiterhin ist auffällig, daß in den neuen Ländern überwiegend Rohbauland (57 Prozent der verkauften Fläche) verkauft wurde, während im früheren Bundesgebiet vorrangig baureifes Land (63 Prozent der verkauften Fläche) den Eigentümer wechselte.

Baulandveräußerungen im 4. Vj. 1993 nach ausgewählten Baulandarten, Gemeindegrößenklassen und Baugebieten

Gemeindegrößen- klassen von ... bis unter ... Einwohner ----- Baugebiet	Fälle	Baulandarten									
		Insgesamt			Baureifes Land			Rohbauland			Sonstiges Bauland
		Fläche	Umsatz	Kaufwert	Flächen- anteil 1)	Umsatz- anteil 1)	Kaufwert	Flächen- anteil 1)	Umsatz- anteil 1)	Kaufwert	Kaufwert
		Anzahl	ha	Mill.DM	DM/m²	%	%	DM/m²	%	%	DM/m²

Deutschland

Insgesamt	30 741	6 189	4 059	65,58	47,3	76,1	105,48	38,2	16,6	28,57	32,95
------------------	--------	-------	-------	-------	------	------	--------	------	------	-------	-------

nach Gemeindegrößenklassen

unter 10 000	17 712	3 940	1 633	41,46	43,2	69,7	66,84	45,8	24,8	22,44	20,82
10 000 - 100 000	11 556	1 905	1 713	89,96	54,4	80,8	133,42	24,2	11,1	41,11	34,91
100 000 und mehr	1 473	345	712	208,51	54,7	79,7	301,04	27,6	11,2	84,09	105,26

nach Baugebieten

Wohngebiet	19 085	2 423	2 504	103,35	69,9	87,8	129,87	28,4	11,7	42,71	26,90
Gesch.- u. Wohng. 2)	1 225	338	365	108,93	56,0	83,2	161,77	40,1	14,8	40,20	56,93
Dorfgebiet	8 416	2 113	763	36,09	41,9	66,8	57,56	51,0	31,2	22,08	9,95
Industriegebiet	2 015	1 318	427	32,39	12,2	17,6	46,70	35,0	20,7	19,22	37,79

Früheres Bundesgebiet

Insgesamt	23306	3 082	3 128	101,49	62,7	82,7	133,81	18,7	9,8	52,90	41,41
------------------	-------	-------	-------	--------	------	------	--------	------	-----	-------	-------

nach Gemeindegrößenklassen

unter 10 000	11 868	1 495	896	66,66	61,1	81,1	88,53	25,8	13,6	35,30	26,63
10 000 - 100 000	10 126	1 346	1 483	110,21	64,1	84,2	144,70	12,3	7,5	67,58	38,70
100 000 und mehr	1 312	242	649	268,12	64,9	81,6	336,98	10,8	8,4	207,97	105,77

nach Baugebieten

Wohngebiet	16 640	1 692	2 143	126,66	80,9	91,6	143,50	17,3	8,0	58,41	28,17
Gesch.- u. Wohng. 2)	575	92	278	299,62	86,5	85,3	295,25	11,4	14,0	367,86	112,11
Dorfgebiet	4 740	584	400	68,45	61,5	81,4	90,88	30,5	16,8	37,66	15,15
Industriegebiet	1 351	715	310	43,39	17,6	20,1	49,40	13,4	9,2	29,96	44,48

Neue Länder und Berlin - Ost

Insgesamt	7435	3 107	930	29,95	32,0	53,9	50,42	57,5	39,7	20,71	18,09
------------------	------	-------	-----	-------	------	------	-------	------	------	-------	-------

nach Gemeindegrößenklassen

unter 10 000	5844	2 445	637	26,06	32,3	51,9	41,82	58,1	42,3	18,96	15,89
10 000 - 100 000	1430	558	231	41,23	30,9	57,7	77,09	52,9	33,7	26,30	21,66
100 000 und mehr	161	103	63	61,07	30,5	60,2	120,43	67,2	36,1	32,84	97,06

nach Baugebieten

Wohngebiet	2 445	731	361	49,42	44,5	65,3	72,52	54,2	34,1	31,11	22,89
Gesch.- u. Wohng. 2)	650	244	89	36,75	44,4	76,7	63,45	51,0	17,3	12,49	47,54
Dorfgebiet	3 676	1 529	363	23,73	34,4	50,7	34,98	58,9	47,1	19,00	7,59
Industriegebiet	664	603	117	19,34	5,8	11,1	36,94	60,6	51,5	16,44	21,54

1) Gemessen an der Zahl in der betreffenden
Insgesamtspalte

2) Zusammenfassung aus "Geschäfts- und Wohngebiet gemischt"
und Geschäftsgebiet

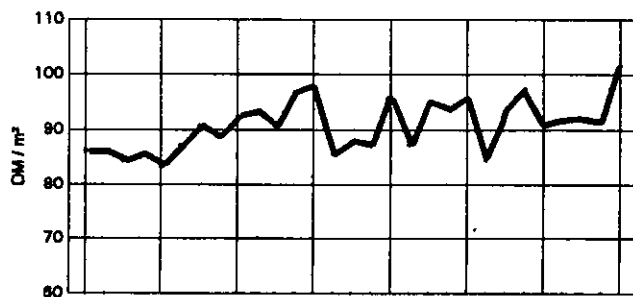
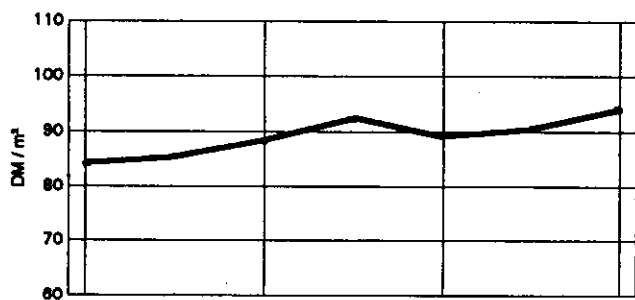
Früheres Bundesgebiet

3 Kaufwerte für Bauland nach Baulandarten

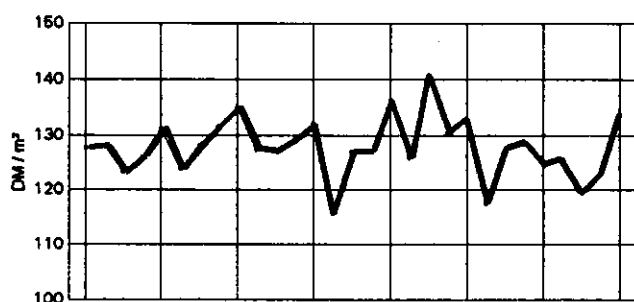
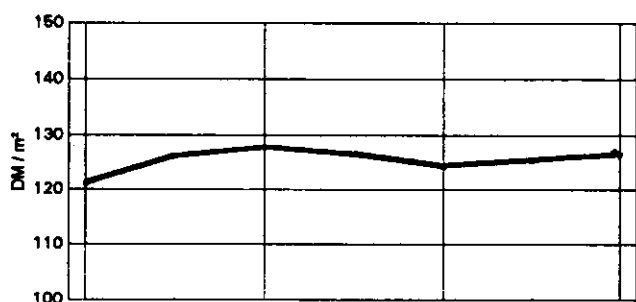
Jahresergebnisse

Vierteljahresergebnisse

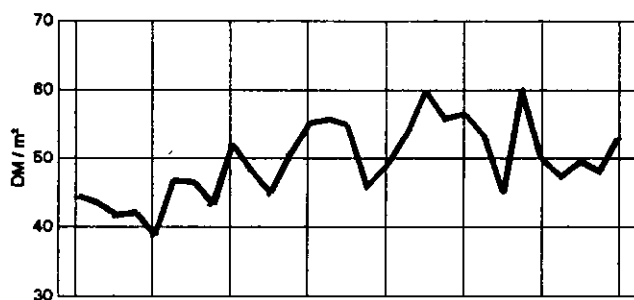
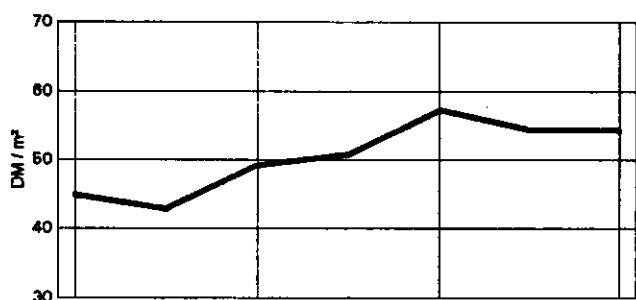
Baulandarten insgesamt



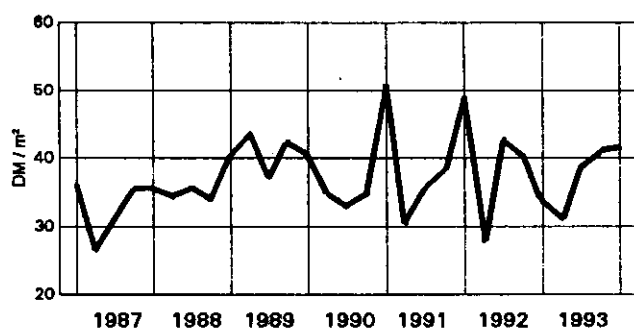
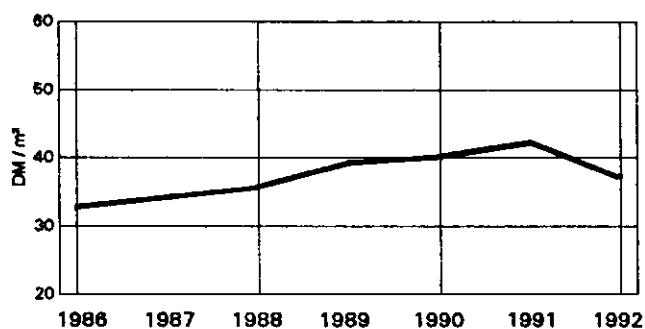
Baureifes Land



Rohbauland



Sonstiges Bauland Industrieland, Land für Verkehrszwecke und Freiflächen



1 KAUPWERTE FUER BAULAND 4.VJ.1993 NACH BAULANDARTEN, LAENDERN UND GEMEINDEGROESSENKLASSEN

BAU- LAND- ARTEN INS- GESAMT	BAU- RIEFES LAND	ROH- BAU- LAND	SONST. BAULAND ZUSAMMEN	INDU- STRIE- LAND	LAND FUER VER- KEHRS- ZWECKE	FREI- FLAE- CHEN	BAU- LAND- ARTEN INS- GESAMT	BAU- RIEFES LAND	ROH- BAU- LAND	SONST. BAULAND ZUSAMMEN	INDU- STRIE- LAND	LAND FUER VER- KEHRS- ZWECKE	FREI- FLAE- CHEN
DEUTSCHLAND													
GEMEINDEN UNTER 2 000 EINWOHNERN							GEMEINDEN MIT 50 000 BIS UNTER 100 000 EINWOHNERN						
A 8163	5304	2388	471	301	149	21 A	1353	1148	107	98	77	13	8
B 23469	8487	12311	2670	2009	615	45 B	2638	1120	815	704	683	6	14
C 705753	413420	252928	39406	36495	1766	1145 C	260273	195935	35428	28910	27954	264	692
D 30,07	48,71	20,54	14,76	18,16	2,87	25,18 D	98,65	175,00	43,47	41,08	40,93	41,91	48,05
E 0,03	0,21	0,03	0,03	0,65	0,03	0,94 E	0,98	0,98	0,98	5,00	7,00	5,00	7,50
F 2628,79	2628,79	399,50	300,00	300,00	98,40	92,84 F	1201,68	1201,68	337,55	421,62	421,62	250,00	405,98
GEMEINDEN MIT 2 000 BIS UNTER 5 000 EINWOHNERN							GEMEINDEN MIT 100 000 BIS UNTER 200 000 EINWOHNERN						
A 4904	3764	889	251	165	74	12 A	956	776	79	101	66	33	2
B 9006	4567	3603	836	708	114	14 B	2385	1265	766	354	325	21	8
C 448933	344168	82946	21818	19803	1650	365 C	337322	285648	30916	20759	18776	998	.
D 49,85	75,37	23,02	26,08	27,96	14,50	25,62 D	141,44	225,89	40,34	58,62	57,79	46,98	.
E 0,06	0,28	0,06	0,61	2,50	0,61	2,50 E	1,24	3,04	1,24	4,00	17,90	6,00	.
F 1374,91	1374,91	668,52	225,00	218,52	225,00	80,00 F
GEMEINDEN MIT 5 000 BIS UNTER 10 000 EINWOHNERN							GEMEINDEN MIT 200 000 BIS UNTER 500 000 EINWOHNERN						
A 4645	3862	551	232	168	53	11 A	260	226	19	15	12	2	1
B 6923	3981	2145	797	740	46	11 B	589	350	134	105	95	10	0
C 478768	380967	69439	28362	26897	1064	401 C	145085	121251	12143	11692	11301	.	.
D 69,15	95,71	32,37	35,57	36,36	23,09	35,05 D	246,26	346,01	90,58	111,69	119,39	.	.
E 0,11	0,11	0,67	1,00	5,00	1,00	2,55 E	1,00	1,00	35,00	6,41	55,00	.	.
F 1932,46	1932,46	515,00	575,00	575,00	350,00	198,51 F
GEMEINDEN MIT 10 000 BIS UNTER 20 000 EINWOHNERN							GEMEINDEN MIT 500 000 EINWOHNERN UND MEHR						
A 5363	4525	565	273	186	73	14 A	257	215	19	23	13	9	1
B 7986	4636	1783	1567	1310	110	146 B	474	271	51	152	121	28	3
C 622642	517167	66224	39250	36125	1688	1438 C	229635	160863	36912	31860	30528	1291	.
D 77,97	111,55	37,14	25,05	27,57	15,38	9,82 D	484,37	593,46	721,79	209,75	253,01	45,53	.
E 0,35	1,50	0,35	1,00	1,98	1,00	5,17 E	8,96	44,67	55,00	8,96	17,27	8,96	.
F 1800,87	1800,87	475,10	343,66	343,66	130,00	94,56 F
GEMEINDEN MIT 20 000 BIS UNTER 50 000 EINWOHNERN							INSGESAMT						
A 4840	4058	403	379	267	98	14 A	30741	23878	5020	1843	1255	504	84
B 8422	4597	2013	1811	1660	119	32 B	61892	29273	23622	8996	7652	1069	275
C 830469	668241	87896	74332	69345	4519	469 C	4058879	3087659	674831	296389	277224	13627	3538
D 98,61	145,35	43,66	41,04	41,76	38,09	14,64 D	65,58	105,48	28,57	32,95	36,23	12,74	20,11
E 0,34	1,00	0,38	0,34	4,30	0,34	6,00 E	0,03	0,11	0,03	0,03	0,65	0,03	0,94
F 1780,42	1780,42	755,21	956,00	700,00	956,00	130,00 F	7700,00	7700,00	1000,00	956,00	700,00	956,00	405,98
BADEN-WUERTTEMBERG													
GEMEINDEN UNTER 2 000 EINWOHNERN							GEMEINDEN MIT 50 000 BIS UNTER 100 000 EINWOHNERN						
A 227	191	31	5	2	1	2 A	117	107	4	6	3	.	3
B 211	152	52	7	6	1	0 B	108	95	8	5	4	.	2
C 18246	16633	1263	350	.	.	C	31448	28739	.	1371	.	.	.
D 86,38	109,15	24,34	50,34	.	.	D	290,90	303,52	.	252,27	.	.	.
E 11,00	12,00	11,00	20,00	.	.	E	44,55	45,00	.	44,55	.	.	.
F 550,00	550,00	73,89	98,40	.	.	F	1201,68	1201,68	.	405,98	.	.	.
GEMEINDEN MIT 2 000 BIS UNTER 5 000 EINWOHNERN							GEMEINDEN MIT 100 000 BIS UNTER 200 000 EINWOHNERN						
A 955	792	134	29	25	2	2 A	80	73	2	5	.	.	.
B 961	619	264	78	77	1	0 B	106	98	2	7	.	.	.
C 109274	89881	14497	4897	4721	.	C	50327	49291	.	975	.	.	.
D 113,76	145,29	55,00	62,44	61,20	.	D	473,37	503,44	.	145,82	.	.	.
E 10,00	10,71	10,00	17,50	17,50	.	E	25,00	132,27	.	25,00	.	.	.
F 1052,95	1052,95	408,33	225,00	218,52	.	F	1318,10	1318,10	.	247,22	.	.	.
GEMEINDEN MIT 5 000 BIS UNTER 10 000 EINWOHNERN							GEMEINDEN MIT 200 000 BIS UNTER 500 000 EINWOHNERN						
A 755	645	80	30	22	3	5 A	14
B 722	533	124	64	60	1	3 B	14	14
C 126493	108621	9411	8461	8121	.	310 C	8894	8444
D 175,27	203,72	75,77	131,58	134,60	.	96,84 D	614,19	611,89
E 15,00	15,00	15,00	18,00	20,00	.	65,00 E	326,25	326,25
F 1932,46	1932,46	515,00	575,00	575,00	.	198,51 F
GEMEINDEN MIT 10 000 BIS UNTER 20 000 EINWOHNERN							GEMEINDEN MIT 500 000 EINWOHNERN UND MEHR						
A 662	586	58	18	14	3	1 A	66
B 649	478	109	62	55	2	4 B	76	54
C 112477	98883	6452	7142	6923	.	C	70329	61693	7252	1384	.	.	.
D 173,31	206,66	59,19	116,10	125,05	.	D	927,93	1150,16	435,67	251,31	.	.	.
E 10,00	10,71	10,00	17,50	17,50	.	E
F 1276,60	1276,60	475,10	343,66	343,66	.	F
GEMEINDEN MIT 20 000 BIS UNTER 50 000 EINWOHNERN							INSGESAMT						
A 492	379	77	36	34	1	1 A	3368	2835	399	134	106	14	14
B 621	364	131	126	118	8	0 B	3469	2407	707	355	329	16	10
C 144666	122604	11266	10796	9462	.	C	672154	584789	51990	35376	32601	1945	830
D 232,82	337,01	85,87	85,43	80,20	.	D	193,78	243,00	73,55	99,60	99,13	122,68	79,17
E 14,00	25,00	14,00	34,00	34,00	.	E	10,00	10,71	10,00	10,00	17,50	17,00	10,00
F 1780,42	1780,42	450,00	540,59	540,59	.	F	4829,27	4829,27	660,79	575,00	575,00	225,00	405,98

1 KAUFWERTE FUER BAULAND 4.VJ.1993 NACH BAULANDARTEN, LAENDERN UND GEMEINDEGROSSENKLASSEN

BAU- LAND- ARTEN INS- GESAMT	BAU- REIFES LAND	ROH- BAU- LAND	SONST. BAULAND ZUSAMMEN	INDU- STRIE- LAND	LAND FUER VER- KEHRS- ZWECKE	PREI- FLAE- CHEN	BAU- LAND- ARTEN INS- GESAMT	BAU- REIFES LAND	ROH- BAU- LAND	SONST. BAULAND ZUSAMMEN	INDU- STRIE- LAND	LAND FUER VER- KEHRS- ZWECKE	PREI- FLAE- CHEN
--	------------------------	----------------------	-------------------------------	-------------------------	--	------------------------	--	------------------------	----------------------	-------------------------------	-------------------------	--	------------------------

BAYERN

GEMEINDEN UNTER 2 000 EINWOHNERN						GEMEINDEN MIT 50 000 BIS UNTER 100 000 EINWOHNERN						
A	623	454	158	11	10	1	A	29	25	.	.	.
B	689	378	283	28	27	0	B	48	36	.	.	.
C	50869	39655	9742	1472	1463	.	C	18042	16700	.	.	.
D	73,87	105,00	34,40	53,17	53,51	.	D	375,02	458,38	.	.	.
E	10,00	12,00	10,00	12,50	12,50	.	E	60,00	60,00	.	.	.
F	658,26	658,26	170,00	78,00	78,00	.	F	900,00	900,00	.	.	.

GEMEINDEN MIT 2 000 BIS UNTER 5 000 EINWOHNERN						GEMEINDEN MIT 100 000 BIS UNTER 200 000 EINWOHNERN						
A	808	626	147	35	20	12	3 A
B	1019	582	299	138	117	16	5 B	21	21	.	.	.
C	102159	79137	17824	5199	4678	268	C	12415	12415	.	.	.
D	100,25	135,86	59,61	37,80	40,08	17,04	D	604,55	604,55	.	.	.
E	7,20	9,72	10,00	7,20	20,00	7,20	E	196,00	196,00	.	.	.
F	819,67	819,67	668,52	210,00	210,00	80,00	F	887,69	887,69	.	.	.

GEMEINDEN MIT 5 000 BIS UNTER 10 000 EINWOHNERN						GEMEINDEN MIT 200 000 BIS UNTER 500 000 EINWOHNERN						
A	509	430	69	10	9	1	A	14
B	596	401	165	30	30	0	B
C	84053	73324	9287	1443	1427	.	C	58327	58151	.	.	.
D	141,11	182,85	56,35	48,35	48,14	.	D	818,91	820,94	.	.	.
E	8,00	11,31	8,00	25,00	25,00	.	E
F	1175,00	1175,00	250,00	80,00	75,00	.	F

GEMEINDEN MIT 10 000 BIS UNTER 20 000 EINWOHNERN						GEMEINDEN MIT 500 000 EINWOHNERN UND MEHR						
A	331	262	64	5	5	.	A
B	366	235	118	13	13	.	B
C	64034	54299	8893	843	843	.	C
D	175,18	231,30	75,28	66,65	66,65	.	D
E	15,12	27,78	15,12	52,63	52,63	.	E
F	1081,93	1081,93	300,00	110,00	110,00	.	F

GEMEINDEN MIT 20 000 BIS UNTER 50 000 EINWOHNERN							INSGESAMT						
A	161	135	9	17	12	5	A	2502	1972	450	80	57	20
B	317	182	77	58	56	2	B	3126	1906	951	268	245	18
C	87840	74362	4672	8807	8310	497	C	479029	409332	51387	18310	17094	964
D	277,32	409,04	60,43	152,79	148,23	314,53	D	153,23	214,72	54,01	68,21	69,73	52,92
E	13,50	73,58	28,26	13,50	29,42	13,50	E	7,20	9,72	8,00	7,20	12,50	7,20
F	1760,00	1760,00	570,00	956,00	300,00	956,00	F	2106,52	2106,52	668,52	956,00	300,00	956,00

BRANDENBURG

GEMEINDEN UNTER 2 000 EINWOHNERN							GEMEINDEN MIT 50 000 BIS UNTER 100 000 EINWOHNERN						
A	964	474	401	89	81	7	1 A	105	79	.	.	.	
B	6014	2269	3005	740	719	13	8 B	478	123	322	33	24	
C	207576	111328	88593	7654	6883	72	C	16107	8247	6894	965	797	
D	34,51	49,06	29,48	10,35	9,57	5,31	D	33,70	66,86	21,43	29,35	32,57	
E	0,10	0,29	0,10	0,24	2,75	0,24	E	0,98	0,98	12,00	10,00	10,00	
F	2628,79	2628,79	399,50	92,84	50,00	25,00	F	207,75	207,75	90,30	49,23	49,23	

GEMEINDEN MIT 2 000 BIS UNTER 5 000 EINWOHNERN						GEMEINDEN MIT 100 000 BIS UNTER 200 000 EINWOHNERN						
A	251	172	74	5	5	.	A	45	41	.	.	.
B	943	542	384	17	17	.	B	267	202	.	.	.
C	48003	35990	11827	187	187	.	C	12721	10277	.	.	.
D	50,92	66,42	30,78	11,27	11,27	.	D	47,62	50,79	.	.	.
E	0,06	0,30	0,06	10,00	10,00	.	E	3,04	3,04	.	.	.
F	651,84	651,84	292,13	16,50	16,50	.	F	892,86	892,86	.	.	.

GEMEINDEN MIT 5 000 BIS UNTER 10 000 EINWOHNERN						GEMEINDEN MIT 200 000 BIS UNTER 500 000 EINWOHNERN						
A	241	178	58	5	5	.	A
B	613	316	200	97	97	.	B
C	33171	22123	9500	1549	1549	.	C
D	54,09	69,90	47,50	16,01	16,01	.	D
E	0,40	0,40	0,75	5,00	5,00	.	E
F	409,27	409,27	184,56	89,61	89,61	.	F

GEMEINDEN MIT 10 000 BIS UNTER 20 000 EINWOHNERN						GEMEINDEN MIT 500 000 EINWOHNERN UND MEHR						
A	238	123	94	21	8	12	1 A
B	902	322	246	333	274	51	9 B
C	53531	37730	13853	1949	1747	133	C
D	59,37	117,03	56,36	5,84	6,38	2,62	D
E	0,35	1,50	0,35	1,50	1,98	1,50	E
F	810,34	810,34	345,21	55,56	55,56	45,00	F

GEMEINDEN MIT 20 000 BIS UNTER 50 000 EINWOHNERN						INSGESAMT							
A	207	96	98	13	9	4	A	2051	1163	748	140	113	23
B	1018	238	648	132	128	5	B	10235	4014	4862	1359	1258	69
C	45496	28786	15115	1595	1576	.	C	416605	254481	147248	14876	12737	224
D	44,67	120,78	23,32	12,08	12,36	.	D	40,70	63,40	30,28	10,94	10,12	3,26
E	0,38	1,16	0,38	2,64	6,50	.	E	0,06	0,29	0,06	0,24	1,98	0,24
F	493,60	493,60	165,06	45,00	45,00	.	F	2628,79	2628,79	399,50	128,00	89,61	45,00

1 KAUFWERTE FÜR BAULAND 4.VJ.1993 NACH BAULANDARTEN, LÄNDERN UND GEMEINDEGRÖßENKLASSEN

BAU- LAND- ARTEN INS- GESAMT	BAU- REIFES LAND	ROH- BAU- LAND	SONST. BAULAND ZUSAMMEN	INDU- STRIE- LAND	LAND FÜR VER- KEHRS- ZWECKE	FREI- FLÄ- CHEN	BAU- LAND- ARTEN INS- GESAMT	BAU- REIFES LAND	ROH- BAU- LAND	SONST. BAULAND ZUSAMMEN	INDU- STRIE- LAND	LAND FÜR VER- KEHRS- ZWECKE	FREI- FLÄ- CHEN
HESSEN													
GEMEINDEN UNTER 2 000 EINWOHNERN							GEMEINDEN MIT 50 000 BIS UNTER 100 000 EINWOHNERN						
A 5	4	1	A
B 5	5	0	B 61	31
C 112	C 6122	5084
D 21,37	D 100,61	163,00
E 12,00	E 35,00	45,00
F 38,59	F 935,25	935,25
GEMEINDEN MIT 2 000 BIS UNTER 5 000 EINWOHNERN							GEMEINDEN MIT 100 000 BIS UNTER 200 000 EINWOHNERN						
A 248	230	15	3	2	.	.	1 A 10	10
B 236	193	38	4	3	.	.	1 B 11	11
C 10196	9133	879	C 11288	11288
D 43,19	47,22	22,97	D 993,89	993,89
E 6,86	10,00	6,86	E 636,18	636,18
F 470,00	470,00	50,00	F 1166,67	1166,67
GEMEINDEN MIT 5 000 BIS UNTER 10 000 EINWOHNERN							GEMEINDEN MIT 200 000 BIS UNTER 500 000 EINWOHNERN						
A 405	351	48	6	3	3	.	A
B 427	299	119	9	6	3	.	B
C 24767	21396	2804	567	.	.	.	C
D 57,96	71,49	23,53	63,88	.	.	.	D
E 4,50	6,50	4,50	5,00	.	.	.	E
F 1297,94	1297,94	218,75	110,00	.	.	.	F
GEMEINDEN MIT 10 000 BIS UNTER 20 000 EINWOHNERN							GEMEINDEN MIT 500 000 EINWOHNERN UND MEHR						
A 248	219	24	5	1	.	.	4 A
B 262	197	24	41	5	.	.	35 B 30
C 32877	31138	1339	400	.	.	.	C 29212
D 125,41	158,00	54,81	9,84	.	.	.	D 973,51
E 4,10	8,00	20,00	4,10	.	.	.	E
F 1407,41	1407,41	239,37	55,00	.	.	.	F
GEMEINDEN MIT 20 000 BIS UNTER 50 000 EINWOHNERN							INSGESAMT						
A 99	87	8	4	4	.	.	A 1059	940	99	20	12	3	5
B 128	75	37	16	16	.	.	B 1161	812	249	99	60	3	37
C 50537	37512	7389	C 165109	116112	41173	7825	7323	.	411
D 396,08	503,40	198,30	D 142,27	142,95	165,41	78,74	122,64	.	11,23
E 46,99	46,99	48,00	E 4,10	8,00	4,50	4,10	4,10	.	6,21
F 1275,51	1275,51	755,21	F 1407,41	1407,41	1000,00	700,00	700,00	.	55,00
MECKLENBURG-VORPOMMERN													
GEMEINDEN UNTER 2 000 EINWOHNERN							GEMEINDEN MIT 50 000 BIS UNTER 100 000 EINWOHNERN						
A 1083	589	493	1	.	1	.	A 45	33	12
B 4408	1521	2887	0	.	0	.	B 127	44	83
C 98662	61086	37576	C 4652	3354	1298
D 22,38	40,16	13,02	D 36,60	76,15	15,62
E 0,03	0,21	0,03	E 0,98	15,00	0,98
F 752,69	752,69	254,30	F 265,00	265,00	110,00
GEMEINDEN MIT 2 000 BIS UNTER 5 000 EINWOHNERN							GEMEINDEN MIT 100 000 BIS UNTER 200 000 EINWOHNERN						
A 163	104	59	A
B 1239	120	1119	B 415	47	369
C 13808	7953	5855	C 16594	13538	3056
D 11,14	66,12	5,23	D 39,94	289,34	8,29
E 0,36	0,36	0,65	E
F 683,79	683,79	86,63	F
GEMEINDEN MIT 5 000 BIS UNTER 10 000 EINWOHNERN							GEMEINDEN MIT 200 000 BIS UNTER 500 000 EINWOHNERN						
A 32	17	15	A .	5
B 166	17	149	B 4	2	2
C 1435	506	928	C 590	454
D 8,64	30,55	6,21	D 159,29	213,56
E 1,47	8,00	1,47	E
F 78,00	78,00	61,00	F
GEMEINDEN MIT 10 000 BIS UNTER 20 000 EINWOHNERN							GEMEINDEN MIT 500 000 EINWOHNERN UND MEHR						
A 101	61	40	A
B 617	125	492	B
C 8248	4383	3865	C
D 13,37	35,08	7,86	D
E 0,90	1,83	0,90	E
F 511,51	511,51	100,00	F
GEMEINDEN MIT 20 000 BIS UNTER 50 000 EINWOHNERN							INSGESAMT						
A 15	10	5	A 1473	835	637	1	.	1	.
B 43	27	16	B 7020	1903	5116	0	.	0	.
C 1222	898	324	C 145211	92171	53040
D 28,22	32,90	20,24	D 20,69	48,43	10,37
E 2,02	12,00	2,02	E 0,03	0,21	0,03
F 140,00	140,00	40,00	F 6771,30	6771,30	254,30

1 KAUFWERTE FUER BAULAND 4.VJ.1993 NACH BAULANDARTEN, LANDERN UND GEMEINDEGROESSENKLASSEN

BAU- LAND- ARTEN INS- GESAMT	BAU- REIFES LAND	ROH- BAU- LAND	SONST. BAULAND ZUSAMMEN	INDU- STRIE- LAND	LAND FUER VER- KEHRS- ZWECKE	PREI- FLAE- CHEN	BAU- LAND- ARTEN INS- GESAMT	BAU- REIFES LAND	ROH- BAU- LAND	SONST. BAULAND ZUSAMMEN	INDU- STRIE- LAND	LAND FUER VER- KEHRS- ZWECKE	PREI- FLAE- CHEN	
NIEDERSACHSEN														
GEMEINDEN UNTER 2 000 EINWOHNERN							GEMEINDEN MIT 50 000 BIS UNTER 100 000 EINWOHNERN							
A	758	718	8	32	18	12	2 A	169	149	6	15	13	2	
B	952	796	67	88	81	2	5 B	582	159	80	343	343	0	
C	32927	30662	688	1576	1465	49	C	43531	20270	11540	11721	11711	.	
D	34,60	38,51	10,24	17,85	17,99	21,46	D	74,82	127,63	145,02	34,13	34,14	.	
E	1,00	1,00	1,28	4,00	5,00	8,00	E	7,00	22,50	36,15	7,00	7,00	.	
F	700,00	700,00	50,00	35,00	35,00	32,00	F	421,62	381,53	200,61	421,62	421,62	.	
GEMEINDEN MIT 2 000 BIS UNTER 5 000 EINWOHNERN							GEMEINDEN MIT 100 000 BIS UNTER 200 000 EINWOHNERN							
A	885	825	23	37	26	10	1 A	189	173	7	9	.	.	
B	1273	991	152	130	111	15	3 B	730	455	140	135	134	.	
C	52612	46328	4206	2078	1710	335	C	79533	69633	5604	4275	3975	.	
D	41,32	46,74	27,62	16,00	15,35	22,06	D	108,94	153,15	39,92	31,70	29,61	.	
E	2,50	2,50	7,50	2,50	4,00	2,50	E	15,00	30,00	15,00	17,90	17,90	.	
F	250,00	250,00	93,00	70,00	60,00	70,00	F	1801,71	1801,71	115,00	497,86	315,00	.	
GEMEINDEN MIT 5 000 BIS UNTER 10 000 EINWOHNERN							GEMEINDEN MIT 200 000 BIS UNTER 500 000 EINWOHNERN							
A	1383	1290	27	66	47	18	1 A	44	
B	1853	1316	301	236	226	9	0 B	96	78	
C	78242	68283	6111	3848	3621	216	C	18269	13489	
D	42,22	51,87	20,31	16,30	16,00	23,31	D	190,37	171,86	
E	1,86	1,86	6,70	5,00	5,00	7,00	E	
F	390,75	390,75	90,00	90,00	33,00	90,00	F	
GEMEINDEN MIT 10 000 BIS UNTER 20 000 EINWOHNERN							GEMEINDEN MIT 500 000 EINWOHNERN UND MEHR							
A	1868	1694	61	113	70	40	3 A	62	
B	2675	1848	359	468	390	48	30 B	79	74	
C	175564	150028	12832	12704	11306	1151	C	29179	28524	
D	65,64	81,19	35,74	27,16	28,99	24,04	D	371,55	385,10	
E	3,00	5,00	3,13	3,00	4,00	3,00	E	
F	815,08	815,08	200,00	150,00	150,00	130,00	F	
GEMEINDEN MIT 20 000 BIS UNTER 50 000 EINWOHNERN							INSGESAMT							
A	1417	1268	29	120	74	39	7 A	6775	6215	161	399	260	125	14
B	2223	1579	196	448	406	33	9 B	10462	7296	1296	1870	1713	110	47
C	188354	159177	14402	14775	12943	1624	208 C	698212	586416	55384	56412	52014	3838	561
D	84,74	100,83	73,31	33,00	31,90	49,56	22,46 D	66,74	80,37	42,74	30,17	30,37	34,91	11,80
E	3,00	5,00	3,00	5,00	5,00	5,00	10,00 E	1,00	1,00	1,28	2,50	4,00	2,50	4,00
F	956,18	956,18	433,29	410,86	410,86	200,00	120,00 F	1801,71	1801,71	433,29	497,86	421,62	497,86	120,00
NORDRHEIN-WESTFALEN														
GEMEINDEN UNTER 2 000 EINWOHNERN							GEMEINDEN MIT 50 000 BIS UNTER 100 000 EINWOHNERN							
A	A	595	549	9	37	32	3	2
B	B	647	470	21	156	152	1	3
C	C	96008	85957	2520	7530	7351	.	.
D	D	148,44	182,93	121,44	48,23	48,48	.	.
E	E	12,50	16,00	50,00	12,50	18,67	.	.
F	F	770,00	770,00	208,71	142,47	142,47	.	.
GEMEINDEN MIT 2 000 BIS UNTER 5 000 EINWOHNERN							GEMEINDEN MIT 100 000 BIS UNTER 200 000 EINWOHNERN							
A	9	6	2	1	1	.	A	159	135	7	17	11	6	.
B	9	4	1	3	3	.	B	196	153	6	37	35	2	.
C	336	262	C	38860	35623	771	2466	2328	138	.
D	38,03	59,01	D	197,82	233,33	118,87	66,15	66,42	61,94	.
E	15,00	21,00	E	25,00	27,10	65,00	25,00	31,27	25,00	.
F	106,47	106,47	F	861,90	861,90	174,62	153,16	153,16	115,86	.
GEMEINDEN MIT 5 000 BIS UNTER 10 000 EINWOHNERN							GEMEINDEN MIT 200 000 BIS UNTER 500 000 EINWOHNERN							
A	476	451	4	21	18	3	A	127	117	3	7	6	1	.
B	472	365	15	93	91	3	B	209	135	3	71	61	9	.
C	27793	26135	.	1210	1194	.	C	37095	30557	.	5757	5544	.	.
D	58,83	71,68	.	12,97	13,18	.	D	177,45	225,79	.	81,66	90,52	.	.
E	3,50	7,00	.	3,50	5,00	.	E	23,01	35,00	.	23,01	55,00	.	.
F	264,41	264,41	.	45,63	45,63	.	F	741,01	741,01	.	138,18	138,18	.	.
GEMEINDEN MIT 10 000 BIS UNTER 20 000 EINWOHNERN							GEMEINDEN MIT 500 000 EINWOHNERN UND MEHR							
A	1275	1166	53	56	50	5	1 A	104	87	3	14	10	3	1
B	1306	934	76	296	293	2	1 B	274	128	4	142	115	24	3
C	98764	86514	4402	7848	7590	171	C	78625	47981	.	29821	28763	.	.
D	75,63	92,61	58,12	26,52	25,93	78,15	D	286,75	375,22	.	210,13	249,45	.	.
E	6,00	12,00	6,27	6,00	6,00	10,00	E	8,96	44,87	.	8,96	17,27	.	.
F	520,28	520,28	143,07	211,43	211,43	95,00	F	1440,09	1440,09	.	380,00	380,00	.	.
GEMEINDEN MIT 20 000 BIS UNTER 50 000 EINWOHNERN							INSGESAMT							
A	1592	1460	41	91	77	11	3 A	4337	3971	122	244	205	32	7
B	1962	1218	123	620	613	6	1 B	5075	3407	250	1418	1362	48	8
C	183743	159590	7586	16566	16410	120	C	561225	472621	17361	71243	69226	1778	240
D	93,65	130,98	61,54	26,71	26,78	19,24	D	110,58	138,70	69,51	50,23	50,81	37,27	28,99
E	4,30	12,00	10,71	4,30	4,30	6,34	E	3,50	7,00	6,27	3,50	4,30	3,50	12,50
F	725,45	725,45	180,00	232,00	232,00	75,00	F	1440,09	1440,09	250,00	380,00	380,00	115,86	94,56

1 KAUFWERTE FUER BAULAND 4.VJ.1993 NACH BAULANDARTEN, LAENDERN UND GEMEINDEGROESSENKLASSEN

BAU- LAND- ARTEN INS- GESAMT	BAU- REIFES LAND	ROH- BAU- LAND	SONST. BAULAND ZUSAMMEN	INDU- STRIE- LAND	LAND FUER VER- KEHRS- ZWECKE	FREI- FLAE- CHEN	BAU- LAND- ARTEN INS- GESAMT	BAU- REIFES LAND	ROH- BAU- LAND	SONST. BAULAND ZUSAMMEN	INDU- STRIE- LAND	LAND FUER VER- KEHRS- ZWECKE	FREI- FLAE- CHEN
RHEINLAND-PFALZ													
GEMEINDEN UNTER 2 000 EINWOHNERN							GEMEINDEN MIT 50 000 BIS UNTER 100 000 EINWOHNERN						
A 1564	1239	195	130	53	67	10 A	69	51	6	12	5	6	1
B 1934	1034	454	447	190	235	22 B	112	44	13	54	50	4	0
C 67114	53452	9890	3772	3023	636	113 C	11207	8509	545	2153	1999	134	.
D 34,69	51,70	21,78	8,45	15,89	2,71	5,20 D	100,15	191,45	41,53	39,62	40,05	31,66	.
E 0,94	3,49	1,94	0,94	2,00	1,00	0,94 E	5,00	40,37	13,68	5,00	29,80	5,00	.
F 595,00	595,00	210,00	70,00	70,00	55,00	17,61 F	570,78	570,78	132,38	250,00	67,50	250,00	.
GEMEINDEN MIT 2 000 BIS UNTER 5 000 EINWOHNERN							GEMEINDEN MIT 100 000 BIS UNTER 200 000 EINWOHNERN						
A 684	531	78	75	48	23	4 A	366	279	23	64	38	25	1
B 782	396	175	210	197	10	3 B	442	242	45	155	137	18	0
C 47723	36685	5740	5299	5179	88	C	97006	74897	11122	10988	10496	484	.
D 61,01	92,57	32,72	25,18	26,26	8,80	D	219,48	309,74	248,68	70,68	76,58	26,89	.
E 2,07	2,48	2,07	2,50	2,50	2,50	E	4,00	10,00	55,39	4,00	22,93	4,00	.
F 658,38	658,38	338,89	82,78	82,78	47,50	F	3826,44	3826,44	681,00	360,00	360,00	65,82	.
GEMEINDEN MIT 5 000 BIS UNTER 10 000 EINWOHNERN							GEMEINDEN MIT 200 000 BIS UNTER 500 000 EINWOHNERN						
A 368	242	90	36	18	13	5 A
B 708	200	403	105	80	17	8 B
C 40286	21601	14393	4291	3733	478	81 C
D 56,86	107,74	35,70	40,93	46,69	27,91	10,38 D
E 2,00	6,60	3,00	2,00	10,00	2,00	2,55 E
F 1108,80	1108,80	300,00	400,00	400,00	350,00	25,00 F
GEMEINDEN MIT 10 000 BIS UNTER 20 000 EINWOHNERN							GEMEINDEN MIT 500 000 EINWOHNERN UND MEHR						
A 201	151	25	25	16	7	2 A
B 281	124	29	128	120	3	4 B
C 22529	16055	2088	4387	4138	13	C
D 80,07	129,20	70,89	34,37	34,35	3,99	D
E 1,00	11,00	6,20	1,00	6,00	1,00	E
F 500,00	500,00	170,00	120,00	120,00	10,00	F
GEMEINDEN MIT 20 000 BIS UNTER 50 000 EINWOHNERN							INSGESAMT						
A 230	175	26	29	13	14	2 A	3482	2668	443	371	191	155	25
B 270	137	49	84	44	39	1 B	4530	2178	1169	1183	819	326	38
C 34581	27994	3312	3275	2538	727	C	320447	239193	47089	34165	31105	2560	500
D 128,07	204,28	67,26	39,11	57,74	18,70	D	70,73	109,81	40,28	28,88	37,99	7,85	13,06
E 0,75	24,00	8,47	0,75	25,00	0,75	E	0,75	2,48	1,94	0,75	2,00	0,75	0,94
F 750,00	750,00	300,00	250,00	250,00	70,00	F	3826,44	3826,44	681,00	400,00	400,00	350,00	103,56
SAARLAND													
GEMEINDEN UNTER 2 000 EINWOHNERN							GEMEINDEN MIT 50 000 BIS UNTER 100 000 EINWOHNERN						
A	A
B	B
C	C
D	D
E	E
F	F
GEMEINDEN MIT 2 000 BIS UNTER 5 000 EINWOHNERN							GEMEINDEN MIT 100 000 BIS UNTER 200 000 EINWOHNERN						
A	A
B	B
C	C
D	D
E	E
F	F
GEMEINDEN MIT 5 000 BIS UNTER 10 000 EINWOHNERN							GEMEINDEN MIT 200 000 BIS UNTER 500 000 EINWOHNERN						
A 21	21	A
B 16	16	B
C 1259	1259	C
D 81,02	81,02	D
E 30,00	30,00	E
F 242,63	242,63	F
GEMEINDEN MIT 10 000 BIS UNTER 20 000 EINWOHNERN							GEMEINDEN MIT 500 000 EINWOHNERN UND MEHR						
A 73	73	A
B 64	64	B
C 5331	5331	C
D 83,46	83,46	D
E 21,83	21,83	E
F 175,10	175,10	F
GEMEINDEN MIT 20 000 BIS UNTER 50 000 EINWOHNERN							INSGESAMT						
A 101	99	2	.	.	.	A	199	197	2
B 84	83	1	.	.	.	B	165	164	1
C 9617	9558	C	16543	16483
D 115,16	115,79	D	100,43	100,65
E 20,00	20,00	E	20,00	20,00
F 244,93	244,93	F	398,86	398,86

1 KAUFWERTE FUER BAULAND 4.VJ.1993 NACH BAULANDARTEN, LAENDERN UND GEMEINDEGROSSENKLASSEN

BAU- LAND- ARTEN INS- GESAMT	BAU- REIFES LAND	ROH- BAU- LAND	SONST. BAULAND ZUSAMMEN	INDU- STRIE- LAND	LAND FUER VER- KEHRS- ZWECKE	FREI- FLAE- CHEN	BAU- LAND- ARTEN INS- GESAMT	BAU- REIFES LAND	ROH- BAU- LAND	SONST. BAULAND ZUSAMMEN	INDU- STRIE- LAND	LAND FUER VER- KEHRS- ZWECKE	FREI- FLAE- CHEN
SACHSEN													
GEMEINDEN UNTER 2 000 EINWOHNERN							GEMEINDEN MIT 50 000 BIS UNTER 100 000 EINWOHNERN						
A 231	67	154	10	5	4	1 A
B 799	67	563	169	19	145	5 B	43	.	17
C 11346	2421	7401	1523	1090	.	C	7785	6317	1347
D 14,19	36,17	13,13	9,02	56,55	.	D	181,85	255,62	81,21
E 0,32	0,98	0,32	1,73	35,00	.	E	16,50	31,50	16,50
F 318,18	318,18	125,00	190,60	190,60	.	F
GEMEINDEN MIT 2 000 BIS UNTER 5 000 EINWOHNERN							GEMEINDEN MIT 100 000 BIS UNTER 200 000 EINWOHNERN						
A 115	64	47	4	1	3	A
B 470	333	128	9	0	9	B	112	.	95
C 10200	7429	2694	.	.	.	C	12027	.	6646
D 21,69	22,30	21,05	.	.	.	D	106,98	.	70,12
E 1,24	2,50	1,24	.	.	.	E
F 1374,91	1374,91	231,00	.	.	.	F
GEMEINDEN MIT 5 000 BIS UNTER 10 000 EINWOHNERN							GEMEINDEN MIT 200 000 BIS UNTER 500 000 EINWOHNERN						
A 43	30	9	4	3	1	A
B 104	72	16	16	16	1	B
C 3265	2136	495	.	.	.	C
D 31,29	29,53	31,29	.	.	.	D
E 0,11	0,11	0,67	.	.	.	E
F 101,80	100,00	101,80	.	.	.	F
GEMEINDEN MIT 10 000 BIS UNTER 20 000 EINWOHNERN							GEMEINDEN MIT 500 000 EINWOHNERN UND MEHR						
A 46	20	24	2	1	.	1 A
B 143	92	41	10	5	.	5 B
C 6000	2796	2977	.	.	.	C
D 42,03	30,45	72,97	.	.	.	D
E 2,56	9,00	2,56	.	.	.	E
F 400,00	400,00	205,58	.	.	.	F
GEMEINDEN MIT 20 000 BIS UNTER 50 000 EINWOHNERN							INSGESAMT						
A 38	25	13	.	.	.	A	512	216	275	21	11	8	2
B 249	119	131	.	.	.	B	1921	725	990	206	42	154	10
C 13614	5351	8264	.	.	.	C	64236	31828	29824	2583	2010	325	.
D 54,66	45,15	63,29	.	.	.	D	33,44	43,90	30,12	12,55	48,25	2,11	.
E 1,00	1,00	20,00	.	.	.	E	0,11	0,11	0,32	1,73	30,00	1,73	.
F 336,54	336,54	239,53	.	.	.	F	4565,00	4565,00	239,53	190,60	190,60	10,00	.
SACHSEN-ANHALT													
GEMEINDEN UNTER 2 000 EINWOHNERN							GEMEINDEN MIT 50 000 BIS UNTER 100 000 EINWOHNERN						
A 613	452	122	39	24	15	A
B 2172	1223	469	480	325	155	B
C 36154	27407	6425	2321	2144	177	C
D 16,65	22,41	13,71	4,84	6,60	1,14	D
E 0,03	0,21	1,00	0,03	0,65	0,03	E
F 805,13	805,13	181,40	27,41	27,41	6,00	F
GEMEINDEN MIT 2 000 BIS UNTER 5 000 EINWOHNERN							GEMEINDEN MIT 100 000 BIS UNTER 200 000 EINWOHNERN						
A 196	142	33	21	5	16	A
B 719	483	116	120	68	53	B
C 11337	7921	2472	944	352	592	C
D 15,77	16,41	21,34	7,85	5,20	11,24	D
E 0,28	0,28	1,00	0,61	3,10	0,61	E
F 1131,37	1131,37	100,00	50,00	20,00	50,00	F
GEMEINDEN MIT 5 000 BIS UNTER 10 000 EINWOHNERN							GEMEINDEN MIT 200 000 BIS UNTER 500 000 EINWOHNERN						
A 70	54	16	.	.	.	A
B 346	250	96	.	.	.	B
C 9751	8822	929	.	.	.	C
D 28,22	35,34	9,69	.	.	.	D
E 0,78	0,78	2,13	.	.	.	E
F 606,07	606,07	30,26	.	.	.	F
GEMEINDEN MIT 10 000 BIS UNTER 20 000 EINWOHNERN							GEMEINDEN MIT 500 000 EINWOHNERN UND MEHR						
A 32	27	5	.	.	.	A
B 49	37	12	.	.	.	B
C 4081	3874	207	.	.	.	C
D 82,98	105,55	16,60	.	.	.	D
E 10,00	10,00	13,00	.	.	.	E
F 1800,87	1800,87	25,00	.	.	.	F
GEMEINDEN MIT 20 000 BIS UNTER 50 000 EINWOHNERN							INSGESAMT						
A 150	136	6	8	5	3	A	1064	814	182	68	34	34	.
B 582	378	109	95	89	6	B	3884	2388	802	695	481	213	.
C 18619	13600	1359	3660	3651	.	C	80080	61763	11393	6925	6146	778	.
D 32,00	35,94	12,50	38,64	41,04	.	D	20,62	25,87	14,21	9,97	12,77	3,65	.
E 0,34	1,00	2,55	0,34	22,00	.	E	0,03	0,21	1,00	0,03	0,65	0,03	.
F 1154,15	1154,15	68,40	55,00	55,00	.	F	1800,87	1800,87	181,40	55,00	55,00	50,00	.

1 KAUFWERTE FUER BAULAND 4.VJ.1993 NACH BAULANDARTEN, LAENDERN UND GEMEINDEGROSSENKLASSEN

BAU- LAND- ARTEN INS- GESAMT	BAU- REIFES LAND	ROH- BAU- LAND	SONST. BAULAND ZUSAMMEN	INDU- STRIE- LAND	LAND FUER VER- KEHRS- ZWECKE	FREI- FLAE- CHEN	BAU- LAND- ARTEN INS- GESAMT	BAU- REIFES LAND	ROH- BAU- LAND	SONST. BAULAND ZUSAMMEN	INDU- STRIE- LAND	LAND FUER VER- KEHRS- ZWECKE	FREI- FLAE- CHEN
SCHLESWIG-HOLSTEIN													
GEMEINDEN UNTER 2 000 EINWOHNERN						GEMEINDEN MIT 50 000 BIS UNTER 100 000 EINWOHNERN							
A	786	567	183	36	16	16	4 A	97	76	14	7	5	1
B	1299	531	561	207	178	24	6 B	152	56	60	37	36	0
C	64330	43708	17171	3451	3127	240	C	12438	8431	2258	1749	1735	.
D	49,52	62,29	30,62	16,65	17,59	10,07	D	81,64	150,25	37,92	47,65	48,61	.
E	1,50	3,27	1,50	2,50	3,00	2,50	E	7,50	50,00	18,00	7,50	24,50	.
F	270,00	270,00	200,00	64,83	58,00	64,83	F	452,26	452,26	117,00	80,00	80,00	.
GEMEINDEN MIT 2 000 BIS UNTER 5 000 EINWOHNERN						GEMEINDEN MIT 100 000 BIS UNTER 200 000 EINWOHNERN							
A	237	173	54	10	7	3	A
B	344	178	144	22	18	4	B
C	22204	17503	3956	745	674	.	C
D	64,48	98,31	27,39	34,06	37,28	.	D
E	1,50	10,00	1,50	4,30	20,44	.	E
F	386,67	386,67	150,00	60,58	60,58	.	F
GEMEINDEN MIT 5 000 BIS UNTER 10 000 EINWOHNERN						GEMEINDEN MIT 200 000 BIS UNTER 500 000 EINWOHNERN							
A	162	92	47	23	19	4	A	29	25	2	2	1	1
B	438	135	233	70	69	2	B	54	28	14	12	12	0
C	35248	24062	7586	3600	3470	.	C	10773	8429
D	80,48	178,68	32,58	51,08	50,60	.	D	197,70	298,47
E	2,00	18,00	12,00	2,00	9,00	.	E	6,41	100,00
F	550,52	550,52	101,69	240,00	132,25	.	F	602,41	602,41
GEMEINDEN MIT 10 000 BIS UNTER 20 000 EINWOHNERN						GEMEINDEN MIT 500 000 EINWOHNERN UND MEHR							
A	166	99	60	7	6	.	1 A
B	377	133	120	124	66	.	58 B
C	30477	22910	6239	1328	1028	.	C
D	80,78	172,26	51,97	10,69	15,52	.	D
E	5,17	25,00	11,00	5,17	7,50	.	E
F	675,64	675,64	358,42	100,00	100,00	.	F
GEMEINDEN MIT 20 000 BIS UNTER 50 000 EINWOHNERN						INSGESAMT							
A	94	71	7	16	12	3	1 A	1571	1103	367	101	66	27
B	161	85	12	64	40	4	20 B	2826	1146	1144	537	418	33
C	22585	18499	1681	2406	2076	.	C	198055	143542	40531	13983	12811	596
D	140,65	218,49	141,91	37,55	51,47	.	D	70,08	125,27	35,44	26,05	30,62	17,99
E	7,50	25,45	30,00	7,50	12,30	.	E	1,50	3,27	1,50	2,00	3,00	2,00
F	920,00	920,00	334,02	177,00	177,00	.	F	920,00	920,00	358,42	240,00	177,00	240,00
THUERINGEN													
GEMEINDEN UNTER 2 000 EINWOHNERN						GEMEINDEN MIT 50 000 BIS UNTER 100 000 EINWOHNERN							
A	1309	549	642	118	92	25	1 A	70	35	24	.	.	.
B	4985	510	3970	505	464	40	1 B	280	35	204	41	41	.
C	118420	26965	74169	17286	17035	249	C	12869	4260	6718	1891	1881	.
D	23,76	52,83	18,68	34,26	36,72	6,21	D	45,95	120,33	32,98	46,14	46,11	.
E	1,00	1,00	1,33	1,50	5,00	1,50	E	6,00	6,00	10,00	17,50	17,50	.
F	310,00	310,00	131,31	300,00	300,00	23,33	F	260,00	260,00	140,00	190,00	190,00	.
GEMEINDEN MIT 2 000 BIS UNTER 5 000 EINWOHNERN						GEMEINDEN MIT 100 000 BIS UNTER 200 000 EINWOHNERN							
A	353	99	223	31	25	5	1 A	30
B	1011	124	782	105	97	7	1 B	82	17	52	12	12	.
C	21079	5947	12968	2164	2085	73	C	6283	3015	2189	1079	1079	.
D	20,85	47,80	16,59	20,65	21,46	11,09	D	76,59	172,76	41,81	88,21	88,21	.
E	1,00	5,00	1,00	5,00	12,00	10,00	E	12,00	35,00	12,00	60,00	60,00	.
F	400,00	400,00	98,00	95,00	95,00	21,25	F
GEMEINDEN MIT 5 000 BIS UNTER 10 000 EINWOHNERN						GEMEINDEN MIT 200 000 BIS UNTER 500 000 EINWOHNERN							
A	180	61	88	31	24	7	A	21
B	462	60	325	77	66	10	B	123	4	114	.	.	.
C	13005	2699	7547	2759	2678	81	C	10998	1589	9135	.	.	.
D	28,17	44,67	23,25	36,00	40,45	7,78	D	89,46	369,19	79,84	.	.	.
E	1,00	10,00	5,90	1,00	5,50	1,00	E
F	355,11	355,11	100,00	130,00	130,00	35,90	F
GEMEINDEN MIT 10 000 BIS UNTER 20 000 EINWOHNERN						GEMEINDEN MIT 500 000 EINWOHNERN UND MEHR							
A	122	44	57	21	15	6	A
B	296	47	157	93	89	4	B
C	8728	3227	3077	2423	2379	45	C
D	29,48	69,02	19,66	26,11	26,81	10,98	D
E	3,25	15,55	3,25	5,00	10,00	5,00	E
F	602,41	602,41	80,00	82,00	82,00	45,00	F
GEMEINDEN MIT 20 000 BIS UNTER 50 000 EINWOHNERN						INSGESAMT							
A	244	117	82	45	27	18	A	2329	931	1134	264	200	62
B	764	113	482	169	152	17	B	8003	913	6085	1005	925	79
C	29592	10312	12466	6815	6743	71	C	220973	58013	128269	34691	34155	530
D	38,72	90,93	25,86	40,39	44,51	4,15	D	27,61	63,57	21,08	34,52	36,93	6,74
E	1,50	1,50	1,82	2,00	6,00	2,00	E	1,00	1,00	1,00	1,00	5,00	1,00
F	833,33	833,33	325,93	335,48	335,48	8,00	F	999,00	999,00	325,93	335,48	335,48	52,36

1 KAUFWERTE FUER BAULAND 4.VJ.1993 NACH BAULANDARTEN, LAENDERN UND GEMEINDEGROESSENKLASSEN

BAU- LAND- ARTEN INS- GESAMT	BAU- REIFES LAND	ROH- BAU- LAND	SONST. BAULAND ZUSAMMEN	INDU- STRIE- LAND	LAND FUER VER- KEHRS- ZWECKE	PREI- FLAE- CHEN	BAU- LAND- ARTEN INS- GESAMT	BAU- REIFES LAND	ROH- BAU- LAND	SONST. BAULAND ZUSAMMEN	INDU- STRIE- LAND	LAND FUER VER- KEHRS- ZWECKE	PREI- FLAE- CHEN
STADTSTAATEN													
BERLIN-WEST							KREISFREIE STADT BREMERHAVEN						
A	3	3	A
B	4	4	B
C	C
D	D
E	E
F	F
BERLIN-OST							LAND BREMEN						
A	6	6	A	10
B	5	5	B	6	6
C	3305	3305	C	2141	2057
D	688,87	688,87	D	335,10	357,68
E	E
F	F
KREISFREIE STADT BREMEN							HAMBURG						
A	10	A
B	6	6	B
C	2141	2057	C
D	335,10	357,68	D
E	E
F	F

BRANDENBURG - KORRIGIERTE ANGABEN FÜR DAS 3. VIERTELJAHR 1993

GEMEINDEN UNTER 2 000 EINWOHNERN							GEMEINDEN MIT 50 000 BIS UNTER 100 000 EINWOHNERN							
A	528	227	286	15	6	6	3 A	40	22	16	2	2	.	.
B	2919	1091	1624	204	165	8	31 B	95	54	33	8	8	.	.
C	76583	36323	39093	1167	1084	19	C	5482	4084	1109
D	26,23	33,29	24,07	5,72	6,56	2,37	D	57,68	75,17	33,79
E	0,10	0,10	0,25	0,81	3,28	1,26	E	1,88	1,88	12,30
F	1672,14	1672,14	340,12	86,82	86,82	15,00	F	250,00	250,00	60,00
GEMEINDEN MIT 2 000 BIS UNTER 5 000 EINWOHNERN							GEMEINDEN MIT 100 000 BIS UNTER 200 000 EINWOHNERN							
A	199	102	93	4	2	2	A	21	20	.	1	1	.	.
B	1129	437	670	22	11	12	B	71	58	.	13	13	.	.
C	63264	51684	11488	.	.	.	C	20073	20060
D	56,02	118,23	17,15	.	.	.	D	283,40	343,96
E	0,35	0,45	0,35	.	.	.	E	1,00	21,14
F	1077,14	510,56	1077,14	.	.	.	F	978,93	978,93
GEMEINDEN MIT 5 000 BIS UNTER 10 000 EINWOHNERN							GEMEINDEN MIT 200 000 BIS UNTER 500 000 EINWOHNERN							
A	89	46	41	2	1	.	1 A
B	686	108	564	14	3	.	11 B
C	29304	8892	20132	.	.	.	C
D	42,73	82,45	35,72	.	.	.	D
E	0,92	1,00	0,92	.	.	.	E
F	346,60	346,60	208,09	.	.	.	F
GEMEINDEN MIT 10 000 BIS UNTER 20 000 EINWOHNERN							GEMEINDEN MIT 500 000 EINWOHNERN UND MEHR							
A	83	48	29	6	3	2	1 A
B	387	81	228	77	14	2	61 B
C	42470	11465	27564	3441	.	.	C
D	109,73	140,99	120,65	44,54	.	.	D
E	1,00	1,00	1,32	2,31	.	.	E
F	650,00	650,00	472,52	300,00	.	.	F
GEMEINDEN MIT 20 000 BIS UNTER 50 000 EINWOHNERN							INSGESAMT							
A	99	74	22	3	2	1	A	1059	539	487	33	17	11	5
B	261	131	102	28	28	0	B	5549	1961	3221	367	241	22	104
C	7816	4873	2759	.	.	.	C	244992	137381	102146	5464	3052	69	2342
D	29,92	37,33	26,98	.	.	.	D	44,15	70,06	31,71	14,90	12,67	3,13	22,59
E	2,50	8,00	5,00	.	.	.	E	0,10	0,10	0,25	0,81	1,00	1,26	0,81
F	224,97	147,54	224,97	.	.	.	F	1672,14	1672,14	1077,14	300,00	300,00	15,52	33,41

1 KAUFWERTE FUER BAULAND 4.VJ.1993 NACH BAULANDARTEN, LAENDERN UND GEMEINDEGROESSENKLASSEN

BAU- LAND- ARTEN INS- GESAMT	BAU- REIFES LAND	ROH- BAU- LAND	SONST. BAULAND ZUSAMMEN	INDU- STRIE- LAND	LAND FUER VER- KEHRS- ZWECKE	FREI- FLAE- CHEN	BAU- LAND- ARTEN INS- GESAMT	BAU- REIFES LAND	ROH- BAU- LAND	SONST. BAULAND ZUSAMMEN	INDU- STRIE- LAND	LAND FUER VER- KEHRS- ZWECKE	FREI- FLAE- CHEN
FRUEHERES BUNDESGBIET													
GEMEINDEN UNTER 2 000 EINWOHNERN						GEMEINDEN MIT 50 000 BIS UNTER 100 000 EINWOHNERN							
A 3963	3173	576	214	99	97	18 A	1116	994	42	80	61	12	7
B 5090	2896	1417	777	483	262	32 B	1710	892	190	628	616	6	6
C 233597	184212	38764	10621	9344	1005	272 C	218861	173756	19170	25934	25157	254	523
D 45,89	63,61	27,35	13,67	19,36	3,84	8,37 D	127,96	194,77	100,92	41,27	40,82	41,59	87,57
E 0,94	1,00	1,28	0,94	2,00	1,00	0,94 E	5,00	16,00	13,68	5,00	7,00	5,00	7,50
F 700,00	700,00	210,00	98,40	78,00	98,40	40,00 F	1201,68	1201,68	337,55	421,62	421,62	250,00	405,98
GEMEINDEN MIT 2 000 BIS UNTER 5 000 EINWOHNERN						GEMEINDEN MIT 100 000 BIS UNTER 200 000 EINWOHNERN							
A 3826	3183	453	190	129	50	11 A	833	699	39	95	61	33	1
B 4624	2964	1074	586	527	46	13 B	1508	980	193	334	313	21	0
C 344505	278928	47130	18446	17158	928	360 C	289698	253438	17558	18703	17697	998	.
D 74,50	94,09	43,87	31,50	32,58	20,31	27,16 D	192,12	258,52	90,82	55,95	56,60	46,98	.
E 1,50	2,48	1,50	2,50	2,50	2,50	2,50 E	4,00	10,00	15,00	4,00	17,90	4,00	.
F 1052,95	1052,95	668,52	225,00	218,52	225,00	80,00 F	3826,44	3826,44	681,00	497,86	360,00	497,86	.
GEMEINDEN MIT 5 000 BIS UNTER 10 000 EINWOHNERN						GEMEINDEN MIT 200 000 BIS UNTER 500 000 EINWOHNERN							
A 4079	3522	365	192	136	45	11 A	228	209	6	13	10	2	1
B 5232	3265	1360	608	561	35	11 B	445	327	18	100	90	10	0
C 418141	344682	50040	23420	22042	976	401 C	133358	119070	2870	11417	11026	.	.
D 79,91	105,57	36,81	38,54	39,27	27,90	35,05 D	299,54	364,47	159,01	113,65	121,93	.	.
E 1,86	1,86	3,00	2,00	5,00	2,00	2,55 E	6,41	35,00	90,00	6,41	55,00	.	.
F 1932,46	1932,46	515,00	575,00	575,00	350,00	198,51 F
GEMEINDEN MIT 10 000 BIS UNTER 20 000 EINWOHNERN						GEMEINDEN MIT 500 000 EINWOHNERN UND MEHR							
A 4824	4250	345	229	162	55	12 A	251	209	19	23	13	9	1
B 5980	4013	836	1130	943	55	132 B	469	266	51	152	121	28	3
C 542053	465157	42245	34651	31850	1510	1292 C	226330	157559	36912	31860	30528	1291	.
D 90,65	115,90	50,54	30,66	33,78	27,46	9,75 D	482,28	591,74	721,79	209,75	253,01	45,53	.
E 1,00	5,00	3,13	1,00	4,00	1,00	5,17 E	8,96	44,87	55,00	8,96	17,27	8,96	.
F 1407,41	1407,41	475,10	343,66	343,66	130,00	94,56 F
GEMEINDEN MIT 20 000 BIS UNTER 50 000 EINWOHNERN						INSGESAMT							
A 4186	3674	199	313	226	73	14 A	23306	19913	2044	1349	897	376	76
B 5765	3721	628	1416	1292	91	32 B	30824	19326	5767	5731	4946	554	231
C 721925	609295	50368	62261	57375	4418	469 C	3128469	2586098	305058	237314	222176	11770	3369
D 125,23	163,72	80,26	43,98	44,39	48,49	14,64 D	101,49	133,81	52,90	41,41	44,92	21,25	14,56
E 0,75	5,00	3,00	0,75	4,30	0,75	6,00 E	0,75	1,00	1,28	0,75	2,00	0,75	0,94
F 1780,42	1780,42	755,21	956,00	700,00	956,00	130,00 F	7700,00	7700,00	1000,00	956,00	700,00	956,00	405,98
NEUE LAENDER UND BERLIN-OST													
GEMEINDEN UNTER 2 000 EINWOHNERN						GEMEINDEN MIT 50 000 BIS UNTER 100 000 EINWOHNERN							
A 4200	2131	1812	257	202	52	3 A	237	154	65	18	16	1	1
B 18378	5591	10894	1894	1527	354	13 B	928	228	625	75	67	0	8
C 472156	229207	214164	28785	27151	761	C	41422	22179	16258	2976	2798	.	.
D 25,49	41,00	19,66	15,20	17,78	2,15	D	44,63	97,48	26,01	39,49	41,91	.	.
E 0,83	0,21	0,03	0,03	0,65	0,03	E	0,98	0,98	0,98	10,00	10,00	.	.
F 2628,78	2628,79	399,50	300,00	300,00	25,00	F	274,29	274,29	210,00	190,00	190,00	.	.
GEMEINDEN MIT 2 000 BIS UNTER 5 000 EINWOHNERN						GEMEINDEN MIT 100 000 BIS UNTER 200 000 EINWOHNERN							
A 1078	581	436	61	36	24	1 A	123	77	40	6	5	.	1
B 4382	1602	2529	251	182	68	1 B	877	284	573	20	12	.	8
C 104428	65240	35816	3372	2645	722	C	47624	32210	13358	2056	1079	.	.
D 23,83	40,72	14,16	13,45	14,56	10,60	D	54,30	113,33	23,31	103,50	88,21	.	.
E 0,06	0,28	0,06	0,61	3,10	0,61	E	1,24	3,04	1,24	60,00	60,00	.	.
F 1374,91	1374,91	292,13	95,00	95,00	50,00	F
GEMEINDEN MIT 5 000 BIS UNTER 10 000 EINWOHNERN						GEMEINDEN MIT 200 000 BIS UNTER 500 000 EINWOHNERN							
A 566	340	186	40	32	8	A	32	17	13	2	2	.	.
B 1891	715	786	190	179	11	B	144	24	116	4	4	.	.
C 60627	36285	19399	4943	4855	87	C	11727	2181	9272
D 35,86	50,72	24,69	26,07	27,19	7,91	D	81,47	91,89	79,93
E 0,11	0,11	0,67	1,00	5,00	1,00	E	1,00	1,00	35,00
F 606,07	606,07	184,56	130,00	130,00	35,90	F
GEMEINDEN MIT 10 000 BIS UNTER 20 000 EINWOHNERN						GEMEINDEN MIT 500 000 EINWOHNERN UND MEHR							
A 539	275	220	44	24	18	2 A	6	6
B 2006	623	947	436	368	55	14 B	5	5
C 80588	52010	23979	4599	4275	178	C	3305	3305
D 40,16	83,53	25,31	10,54	11,63	3,25	D	688,87	688,87
E 0,35	1,50	0,35	1,50	1,98	1,50	E	294,12	294,12
F 1800,87	1800,87	345,21	82,00	82,00	45,00	F
GEMEINDEN MIT 20 000 BIS UNTER 50 000 EINWOHNERN						INSGESAMT							
A 654	384	204	66	41	25	A	7435	3965	2976	494	358	128	8
B 2657	876	1385	396	368	28	B	31068	9947	17855	3265	2706	515	44
C 108544	58946	37528	12070	11970	100	C	930410	501562	369773	59075	55048	1858	2169
D 40,85	67,29	27,09	30,52	32,53	3,65	D	29,95	50,42	20,71	18,09	20,34	3,61	49,27
E 0,34	1,00	0,38	0,34	6,00	0,34	E	0,03	0,11	0,03	0,03	0,65	0,03	3,35
F 1154,15	1154,15	325,93	335,48	335,48	26,67	F	6771,30	6771,30	399,50	335,48	335,48	52,36	128,00

2 KAUFWERTE FUER BAULAND 4.VJ.1993 NACH BAULANDARTEN, LAENDERN UND BAUGEBIETEN

BAU- LAND- ARTEN INS- GESAMT	BAU- REIFES LAND	ROH- BAU- LAND	SONST. BAULAND ZUSAMMEN	INDU- STRIE- LAND	LAND FUER VER- KEHRS- ZWECKE	FREI- FLAE- CHEN	BAU- LAND- ARTEN INS- GESAMT	BAU- REIFES LAND	ROH- BAU- LAND	SONST. BAULAND ZUSAMMEN	INDU- STRIE- LAND	LAND FUER VER- KEHRS- ZWECKE	FREI- FLAE- CHEN
DEUTSCHLAND													
GESCHAFTSGEBIET							WOHNGBIET INSGESAMT						
A 182	153	22	7	1	5	1	A 19085	16964	1891	230	7	188	35
B 1048	539	467	42	1	41	0	B 24231	16933	6884	414	25	216	173
C 86975	53355	32070	1550	.	1460	.	C 2504168	2199042	293985	11141	915	6717	3509
D 83,02	99,02	68,68	37,03	.	35,88	.	D 103,35	129,87	42,71	26,90	36,52	31,03	20,33
E 0,11	0,11	3,00	1,62	.	1,62	.	E 0,06	0,28	0,06	0,60	15,41	0,60	2,55
F 4565,00	4565,00	1000,00	160,00	.	160,00	.	F 4829,27	4829,27	755,21	956,00	90,91	956,00	405,98
GESCHAFTSGEBIET MIT WOHNGBIET GEMISCHT							INDUSTRIEGEBIET						
A 1043	760	223	50	18	30	2	A 2015	315	536	1164	1125	34	5
B 2307	1340	880	87	65	19	3	B 13176	1609	4607	6960	6897	52	11
C 278476	250609	22073	5794	5046	595	.	C 426754	75164	88549	263040	261880	918	241
D 120,68	187,00	25,08	66,47	77,43	31,04	.	D 32,39	46,70	19,22	37,79	37,97	17,62	21,80
E 0,40	0,40	1,24	3,00	7,00	3,00	.	E 0,65	4,00	1,76	0,65	0,65	1,50	2,50
F 7700,00	7700,00	325,93	335,48	335,48	115,86	.	F 700,00	500,00	300,00	700,00	700,00	130,00	104,24
WOHNGBIET IN GESCHLOSSENER BAUWEISE							DORFGEBIET						
A 2010	1826	175	9	.	6	3	A 8416	5686	2338	392	104	247	41
B 2690	2285	393	12	.	3	9	B 21129	8852	10784	1493	664	741	89
C 372052	349950	21706	396	.	191	.	C 762507	509488	238154	14865	9322	3938	1605
D 138,29	153,14	55,21	32,71	.	59,33	.	D 36,09	57,56	22,08	9,95	14,04	5,32	18,11
E 1,00	1,00	10,00	3,10	.	3,10	.	E 0,03	0,21	0,03	0,03	2,75	0,03	0,94
F 4829,27	4829,27	660,79	200,00	.	200,00	.	F 1050,00	1050,00	570,00	350,00	242,72	350,00	198,51
WOHNGBIET IN OFFENER BAUWEISE							INSGESAMT						
A 17075	15138	1716	221	7	182	32	A 30741	23878	5020	1843	1255	504	84
B 21541	14648	6491	402	25	213	164	B 61892	29273	23622	8996	7652	1069	275
C 2132116	1849093	272279	10744	915	6525	3304	C 4058879	3087659	674831	296389	277224	13627	5538
D 98,98	126,24	41,95	26,73	36,52	30,60	20,18	D 65,58	105,48	28,57	32,95	36,23	12,74	20,11
E 0,06	0,28	0,06	0,60	13,41	0,60	2,55	E 0,03	0,11	0,03	0,03	0,65	0,03	0,94
F 2900,00	2900,00	755,21	956,00	90,91	956,00	405,98	F 7700,00	7700,00	1000,00	956,00	700,00	956,00	405,98
BADEN-WUERTTEMBERG													
GESCHAFTSGEBIET							WOHNGBIET INSGESAMT						
A 10	9	.	1	.	1	.	A 2315	2066	235	14	.	10	4
B 25	17	.	8	.	8	.	B 2085	1676	400	9	.	7	2
C 6986	5684	C 483372	447204	35125	1043	.	590	.
D 278,11	334,72	D 231,87	266,85	87,82	117,91	.	86,33	.
E 55,00	55,00	E 10,00	10,71	10,00	17,00	.	17,00	.
F 479,67	479,67	F 4829,27	4829,27	660,79	405,98	.	225,00	.
GESCHAFTSGEBIET MIT WOHNGBIET GEMISCHT							INDUSTRIEGEBIET						
A 71	71	A 164	45	17	102	99	2	1
B 115	115	B 449	97	41	311	310	1	1
C 37183	37183	C 45023	11538	2310	31174	31026	.	.
D 323,99	323,99	D 100,24	119,50	55,77	100,19	100,23	.	.
E 21,25	21,25	E 12,00	24,96	12,00	17,50	17,50	.	.
F 2250,00	2250,00	F 575,00	500,00	294,00	575,00	575,00	.	.
WOHNGBIET IN GESCHLOSSENER BAUWEISE							DORFGEBIET						
A 355	345	9	1	.	.	1	A 808	644	147	17	7	1	9
B 299	292	6	0	.	.	0	B 795	502	265	27	19	0	7
C 83881	82416	1433	C 99591	83180	14554	1856	1575	.	272
D 280,96	282,39	221,76	D 125,28	165,57	54,82	68,60	81,61	.	36,46
E 12,00	12,00	35,00	E 10,00	21,00	10,00	10,00	50,00	.	10,00
F 4829,27	4829,27	660,79	F 788,69	788,69	450,00	198,51	160,00	.	198,51
WOHNGBIET IN OFFENER BAUWEISE							INSGESAMT						
A 1960	1721	226	13	.	10	3	A 3368	2835	399	134	106	14	14
B 1786	1384	394	9	.	7	2	B 3469	2407	707	355	329	16	10
C 399491	364788	33693	1011	.	590	.	C 672154	584789	51990	35376	32601	1945	830
D 223,67	263,58	85,62	117,56	.	86,33	.	D 193,78	243,00	73,55	99,60	99,13	122,68	79,17
E 10,00	10,71	10,00	17,00	.	17,00	.	E 10,00	10,71	10,00	10,00	17,50	17,00	10,00
F 2900,00	2900,00	580,00	405,98	.	225,00	.	F 4829,27	4829,27	660,79	575,00	575,00	225,00	405,98
BAYERN													
GESCHAFTSGEBIET							WOHNGBIET INSGESAMT						
A 2	2	A 1436	1201	223	12	.	10	2
B 4	4	B 1674	1155	512	7	.	4	3
C	C 293114	263930	28249	936	.	726	.
D	D 175,11	228,55	55,14	138,71	.	182,29	.
E	E 9,72	9,72	10,00	25,00	.	25,00	.
F	F 2106,52	2106,52	668,52	956,00	.	956,00	.
GESCHAFTSGEBIET MIT WOHNGBIET GEMISCHT							INDUSTRIEGEBIET						
A 20	20	A 62	6	10	46	46	.	.
B 88	88	B 323	10	92	221	221	.	.
C 53662	53662	C 22239	2157	5013	15070	15070	.	.
D 610,43	610,43	D 68,87	216,64	54,64	68,12	68,12	.	.
E 80,11	80,11	E 12,50	195,00	16,00	12,50	12,50	.	.
F 1741,80	1741,80	F 301,80	301,80	200,00	300,00	300,00	.	.
WOHNGBIET IN GESCHLOSSENER BAUWEISE							DORFGEBIET						
A 159	159	A 982	743	217	22	11	10	1
B 171	171	B 1038	650	347	40	24	14	2
C 61642	61642	C 108474	88044	18126	2304	2024	238	.
D 360,32	360,32	D 104,51	135,46	52,17	56,93	84,62	16,73	.
E 12,00	12,00	E 7,20	12,00	8,00	7,20	47,39	7,20	.
F 2106,52	2106,52	F 1050,00	1050,00	570,00	242,72	242,72	160,00	.
WOHNGBIET IN OFFENER BAUWEISE							INSGESAMT						
A 1277	1042	223	12	.	10	2	A 2502	1972	450	80	57	20	3
B 1503	984	512	7	.	4	3	B 3126	1906	951	268	245	18	5
C 231472	202287	28249	936	.	726	.	C 479029	409332	51387	18310	17094	964	.
D 154,03	205,63	55,14	138,71	.	182,29	.	D 153,23	214,72	54,01	68,21	69,73	52,92	.
E 9,72	9,72	10,00	25,00	.	25,00	.	E 7,20	9,72	8,00	7,20	12,50	7,20	.
F 1561,74	1561,74	668,52	956,00	.	956,00	.	F 2106,52	2106,52	668,52	956,00	300,00	956,00	.

2 KAUFWERTE FUER BAULAND 4.VJ.1993 NACH BAULANDARTEN, LAENDERN UND BAUGEBIETEN

BAU- LAND- ARTEN INS- GESAMT	BAU- REIFES LAND	ROH- BAU- LAND ZUSAMMEN	SONST. BAULAND ZUSAMMEN	INDU- STRIE- LAND	LAND FUER VER- KEHRS- ZWECKE	FREI- FLAE- CHEN	BAU- LAND- ARTEN INS- GESAMT	BAU- REIFES LAND	ROH- BAU- LAND ZUSAMMEN	SONST. BAULAND ZUSAMMEN	INDU- STRIE- LAND	LAND FUER VER- KEHRS- ZWECKE	FREI- FLAE- CHEN
BERLIN-WEST													
GESCHAFTSGEBIET						WOHNGBIET INSGESAMT							
A	A
B	B
C	C
D	D
E	E
F	F
GESCHAFTSGEBIET MIT WOHNGBIET GEMISCHT						INDUSTRIEGEBIET							
A	A
B	B
C	C
D	D
E	E
F	F
WOHNGBIET IN GESCHLOSSENER BAUWEISE						DORFGEBIET							
A	A
B	B
C	C
D	D
E	E
F	F
WOHNGBIET IN OFFENER BAUWEISE						INSGESAMT							
A	A	3	3
B	B	4	4
C	C
D	D
E	E
F	F
BERLIN-OST													
GESCHAFTSGEBIET						WOHNGBIET INSGESAMT							
A	A	4	4
B	B	4	4
C	C
D	D
E	E
F	F
GESCHAFTSGEBIET MIT WOHNGBIET GEMISCHT						INDUSTRIEGEBIET							
A	2	2	.	.	.	A
B	1	1	.	.	.	B
C	C
D	D
E	E
F	F
WOHNGBIET IN GESCHLOSSENER BAUWEISE						DORFGEBIET							
A	2	2	.	.	.	A
B	2	2	.	.	.	B
C	C
D	D
E	E
F	F
WOHNGBIET IN OFFENER BAUWEISE						INSGESAMT							
A	2	2	.	.	.	A	6	6
B	2	2	.	.	.	B	5	5
C	C	3305	3305
D	D	688,87	688,87
E	E
F	F
BRANDENBURG													
GESCHAFTSGEBIET						WOHNGBIET INSGESAMT							
A	10	8	2	.	2	A	708	454	244	10	.	7	3
B	69	37	32	.	32	B	2433	1277	1125	32	.	7	25
C	5227	5161	.	.	.	C	190737	141901	47589	1247	.	33	.
D	75,57	138,06	.	.	.	D	78,39	111,13	42,32	39,27	.	4,79	.
E	1,62	8,00	.	.	.	E	0,06	0,98	0,06	1,50	.	1,50	.
F	700,00	700,00	.	.	.	F	2628,79	2628,79	345,21	128,00	.	45,00	.
GESCHAFTSGEBIET MIT WOHNGBIET GEMISCHT						INDUSTRIEGEBIET							
A	85	61	18	6	1	5	A	82	29	10	43	41	2
B	234	177	42	14	10	4	B	1183	215	300	668	655	12
C	17948	15059	2514	374	.	28	C	19533	6927	4012	8593	8568	.
D	76,84	84,96	59,34	26,84	.	6,90	D	16,51	32,17	13,35	12,87	13,08	.
E	0,40	0,40	12,50	3,00	.	3,00	E	1,98	5,00	6,20	1,98	1,98	.
F	493,60	493,60	162,60	35,00	.	26,67	F	366,57	366,57	35,00	89,61	89,61	.
WOHNGBIET IN GESCHLOSSENER BAUWEISE						DORFGEBIET							
A	209	170	37	2	.	1	A	1166	611	476	79	71	7
B	575	494	73	9	.	0	B	6316	2307	3395	614	593	13
C	48354	44100	4085	.	.	.	C	183161	85434	93133	4595	3823	72
D	84,03	89,22	56,26	.	.	.	D	29,00	37,03	27,43	7,48	6,45	5,31
E	1,16	1,16	10,00	.	.	.	E	0,10	0,29	0,10	0,24	2,75	0,24
F	1594,14	1594,14	130,00	.	.	.	F	651,84	651,84	399,50	92,84	50,00	25,00
WOHNGBIET IN OFFENER BAUWEISE						INSGESAMT							
A	499	284	207	8	.	6	A	2051	1163	748	140	113	23
B	1858	783	1052	23	.	7	B	10235	4014	4862	1359	1258	69
C	142383	97801	43504	1078	.	32	C	416605	254481	147248	14876	12737	224
D	76,64	124,96	41,36	46,46	.	4,82	D	40,70	63,40	30,28	10,94	10,12	3,26
E	0,06	0,98	0,06	1,50	.	1,50	E	0,06	0,29	0,06	0,24	1,98	0,24
F	2628,79	2628,79	345,21	128,00	.	45,00	F	2628,79	2628,79	399,50	128,00	89,61	45,00

2 KAUFWERTE FUER BAULAND 4.VJ.1993 NACH BAULANDARTEN, LAENDERN UND BAUGEBIETEN

BAU- LAND- ARTEN INS- GESAMT	BAU- REIFES LAND	ROH- BAU- LAND	SONST. BAULAND ZUSAMMEN	INDU- STRIE- LAND	LAND FUER VER- KEHRS- ZWECKE	FREI- FLAE- CHEN	BAU- LAND- ARTEN INS- GESAMT	BAU- REIFES LAND	ROH- BAU- LAND	SONST. BAULAND ZUSAMMEN	INDU- STRIE- LAND	LAND FUER VER- KEHRS- ZWECKE	FREI- FLAE- CHEN
BREMEN													
GESCHAFTSGEBIET						WOHNGBIET INSGESAMT							
A	A
B	B	6	6
C	C	1837	1837
D	D	331,59	331,59
E	E
F	F
GESCHAFTSGEBIET MIT WOHNGBIET GEMISCHT						INDUSTRIEGEBIET							
A	A
B	B
C	C
D	D
E	E
F	F
WOHNGBIET IN GESCHLOSSENER BAUWEISE						DORFGEBIET							
A	A
B	B
C	C
D	D
E	E
F	F
WOHNGBIET IN OFFENER BAUWEISE						INSGESAMT							
A	A	10
B	5	5	.	.	.	B	6	6
C	1750	1750	.	.	.	C	2141	2057
D	340,47	340,47	.	.	.	D	335,10	357,68
E	E
F	F
HAMBURG													
GESCHAFTSGEBIET						WOHNGBIET INSGESAMT							
A	A
B	B
C	C
D	D
E	E
F	F
GESCHAFTSGEBIET MIT WOHNGBIET GEMISCHT						INDUSTRIEGEBIET							
A	A
B	B
C	C
D	D
E	E
F	F
WOHNGBIET IN GESCHLOSSENER BAUWEISE						DORFGEBIET							
A	A
B	B
C	C
D	D
E	E
F	F
WOHNGBIET IN OFFENER BAUWEISE						INSGESAMT							
A	A
B	B
C	C
D	D
E	E
F	F
HESSEN													
GESCHAFTSGEBIET						WOHNGBIET INSGESAMT							
A	1	.	1	.	.	A	608	571	36	1	.	.	1
B	28	.	28	.	.	B	531	470	61	1	.	.	1
C	C	94164	91106	3033
D	D	177,26	193,90	49,94
E	E	8,40	9,50	8,40
F	F	1407,41	1407,41	755,21
GESCHAFTSGEBIET MIT WOHNGBIET GEMISCHT						INDUSTRIEGEBIET							
A	20	14	5	1	.	1 A	12	.	12	12	.	.	.
B	64	20	42	2	.	2 B	60	.	60	60	.	.	.
C	11330	4365	6845	.	.	C	7323	.	7323	7323	.	.	.
D	175,91	220,04	161,52	.	.	D	122,64	.	122,64	122,64	.	.	.
E	10,08	19,73	10,08	.	.	E	4,10	.	4,10	4,10	.	.	.
F	1000,00	1000,00	206,35	.	.	F	700,00	.	700,00	700,00	.	.	.
WOHNGBIET IN GESCHLOSSENER BAUWEISE						DORFGEBIET							
A	135	132	3	.	.	A	418	355	57	6	.	3	3
B	119	101	18	.	.	B	477	323	117	37	.	3	34
C	8319	7820	.	.	.	C	23834	20642	2836	356	.	.	.
D	69,84	77,29	.	.	.	D	49,99	63,99	24,17	9,67	.	.	.
E	16,00	16,00	.	.	.	E	4,50	8,00	4,50	6,21	.	.	.
F	1146,98	1146,98	.	.	.	F	601,63	601,63	235,99	60,00	.	.	.
WOHNGBIET IN OFFENER BAUWEISE						INSGESAMT							
A	473	439	33	1	.	1 A	1059	940	99	20	12	3	5
B	412	369	43	1	.	1 B	1161	812	249	99	60	3	37
C	85844	83286	2534	.	.	C	165109	116112	41173	7825	7323	.	411
D	208,30	225,89	59,22	.	.	D	142,27	142,95	165,41	78,74	122,64	.	11,23
E	8,40	9,50	8,40	.	.	E	4,10	8,00	4,50	4,10	4,10	.	6,21
F	1407,41	1407,41	755,21	.	.	F	1407,41	1407,41	1000,00	700,00	700,00	.	55,00

2 KAUFWERTE FUER BAULAND 4.VJ.1993 NACH BAULANDARTEN, LAENDERN UND BAUGEBIETEN

BAU- LAND- ARTEN INS- GESAMT	BAU- REIFES LAND	ROH- BAU- LAND	SONST. BAULAND ZUSAMMEN	INDU- STRIE- LAND	LAND FUER VER- KEHRS- ZWECKE	FREI- FLAE- CHEN	BAU- LAND- ARTEN INS- GESAMT	BAU- REIFES LAND	ROH- BAU- LAND	SONST. BAULAND ZUSAMMEN	INDU- STRIE- LAND	LAND FUER VER- KEHRS- ZWECKE	FREI- FLAE- CHEN
NECKLENSBURG-VORPOMMERN													
GESCHAFTSGEBIET							WOHNGBIET INSGESAMT						
A	48	31	17	.	.	.	A	156	93	63	.	.	.
B	552	119	433	.	.	.	B	900	107	793	.	.	.
C	7780	4902	2878	.	.	.	C	17267	10713	6554	.	.	.
D	14,11	41,29	6,65	.	.	.	D	19,19	100,41	8,27	.	.	.
E	1,83	1,83	3,00	.	.	.	E	0,98	2,50	0,98	.	.	.
F	136,01	136,01	100,00	.	.	.	F	1000,00	1000,00	110,00	.	.	.
GESCHAFTSGEBIET MIT WOHNGBIET GEMISCHT							INDUSTRIEGEBIET						
A	48	32	16	.	.	.	A	5	4	1	.	.	.
B	457	70	387	.	.	.	B	16	11	5	.	.	.
C	9217	7869	1348	.	.	.	C	3111
D	20,18	113,21	3,48	.	.	.	D	189,77
E	1,24	9,50	1,24	.	.	.	E	12,21
F	6771,30	6771,30	50,00	.	.	.	F	325,85
WOHNGBIET IN GESCHLOSSENER BAUWEISE							DORFGEBIET						
A	44	34	10	.	.	.	A	1216	675	540	.	1	.
B	39	24	16	.	.	.	B	5095	1597	3498	.	0	.
C	2965	2566	399	.	.	.	C	107836	65636	42200	.	.	.
D	75,36	108,53	25,42	.	.	.	D	21,16	41,11	12,06	.	.	.
E	8,50	8,50	15,00	.	.	.	E	0,03	0,21	0,03	.	.	.
F	1000,00	1000,00	71,00	.	.	.	F	752,69	752,69	254,30	.	.	.
WOHNGBIET IN OFFENER BAUWEISE							INSGESAMT						
A	112	59	53	.	.	.	A	1473	835	637	.	1	.
B	860	83	777	.	.	.	B	7020	1903	5116	.	0	.
C	14302	8147	6155	.	.	.	C	145211	92171	53040	.	.	.
D	16,63	98,10	7,92	.	.	.	D	20,69	48,43	10,37	.	.	.
E	0,98	2,50	0,98	.	.	.	E	0,03	0,21	0,03	.	.	.
F	273,00	273,00	110,00	.	.	.	F	6771,30	6771,30	254,30	.	.	.
NIEDERSACHSEN													
GESCHAFTSGEBIET							WOHNGBIET INSGESAMT						
A	56	52	1	3	.	2	A	5424	5211	124	89	1	80
B	90	85	4	1	.	1	B	6272	5185	967	120	1	81
C	21009	20178	C	521874	469728	48808	3338	.	2923
D	233,72	237,62	D	83,21	90,60	50,46	27,92	.	35,91
E	15,00	15,00	E	1,28	1,86	1,28	2,50	.	2,50
F	1801,71	1801,71	F	971,07	971,07	433,29	497,86	.	497,86
GESCHAFTSGEBIET MIT WOHNGBIET GEMISCHT							INDUSTRIEGEBIET						
A	90	84	.	6	.	5	A	494	203	19	272	257	12
B	113	110	.	3	.	2	B	3059	1094	227	1739	1710	20
C	11944	11755	.	189	.	158	C	102707	46094	4042	52571	51895	542
D	105,95	106,81	.	70,67	.	77,07	D	33,57	42,14	17,85	30,23	30,35	26,66
E	2,50	2,50	.	15,00	.	15,00	E	4,00	4,00	6,70	4,00	4,00	4,07
F	815,08	815,08	.	111,94	.	111,94	F	421,62	200,00	55,90	421,62	421,62	130,00
WOHNGBIET IN GESCHLOSSENER BAUWEISE							DORFGEBIET						
A	64	59	2	3	.	3	A	711	665	17	29	2	26
B	123	107	15	1	.	1	B	929	823	98	8	2	5
C	25069	22958	C	40678	38662	1824	193	.	124
D	204,38	214,23	D	43,80	46,99	18,59	24,68	.	22,95
E	30,00	30,00	E	1,00	1,00	3,13	8,00	.	8,00
F	534,05	534,05	F	376,00	376,00	135,00	60,00	.	60,00
WOHNGBIET IN OFFENER BAUWEISE							INSGESAMT						
A	5380	5152	122	86	1	77	A	6775	6215	161	399	260	125
B	6149	5078	953	119	1	81	B	10462	7296	1296	1870	1713	110
C	496805	446770	46814	3221	.	2806	C	698212	586416	55384	56412	52014	3838
D	80,79	87,99	49,14	27,13	.	34,82	D	66,74	80,37	42,74	30,17	30,37	34,91
E	1,28	1,86	1,28	2,50	.	2,50	E	1,00	1,00	1,28	2,50	4,00	2,50
F	971,07	971,07	433,29	497,86	.	497,86	F	1801,71	1801,71	433,29	497,86	421,62	497,86
NORDRHEIN-WESTFALEN													
GESCHAFTSGEBIET							WOHNGBIET INSGESAMT						
A	A	3677	3552	107	18	.	16
B	B	3151	2918	214	20	.	18
C	C	419525	403962	14273	1289	.	1183
D	D	133,13	138,45	66,84	64,65	.	64,10
E	E	6,27	7,00	6,27	6,34	.	6,34
F	F	1440,09	1440,09	249,83	95,00	.	95,00
GESCHAFTSGEBIET MIT WOHNGBIET GEMISCHT							INDUSTRIEGEBIET						
A	123	114	2	7	.	7	A	211	6	.	205	205	.
B	203	194	6	3	.	3	B	1377	15	.	1362	1362	.
C	45766	44950	.	236	.	236	C	69952	726	.	69226	69226	.
D	225,32	231,27	.	81,71	.	81,71	D	50,79	48,17	.	50,81	50,81	.
E	24,11	26,70	.	24,11	.	24,11	E	4,30	30,00	.	4,30	4,30	.
F	985,90	985,90	.	115,86	.	115,86	F	380,00	180,00	.	380,00	380,00	.
WOHNGBIET IN GESCHLOSSENER BAUWEISE							DORFGEBIET						
A	460	451	9	.	.	.	A	326	299	13	14	.	9
B	467	450	17	.	.	.	B	344	280	30	33	.	26
C	80363	79454	909	.	.	.	C	25983	22983	2508	491	.	358
D	171,99	176,64	52,10	.	.	.	D	75,57	81,98	82,65	14,83	.	13,59
E	20,00	20,00	20,46	.	.	.	E	3,50	12,00	16,39	3,50	.	3,50
F	1440,09	1440,09	174,62	.	.	.	F	264,20	264,20	250,00	70,00	.	23,01
WOHNGBIET IN OFFENER BAUWEISE							INSGESAMT						
A	3217	3101	98	18	.	16	A	4337	3971	122	244	205	32
B	2684	2468	196	20	.	18	B	5075	3407	250	1418	1362	7
C	339162	324509	13364	1289	.	1183	C	561225	472621	17361	71243	69226	1778
D	126,37	131,50	68,15	64,65	.	64,10	D	110,58	138,70	69,51	50,23	50,81	37,27
E	6,27	7,00	6,27	6,34	.	6,34	E	3,50	7,00	6,27	3,50	4,30	3,50
F	861,90	861,90	249,83	95,00	.	95,00	F	1440,09	1440,09	250,00	380,00	380,00	115,86

2 KAUFWERTE FUER BAULAND 4.VJ.1993 NACH BAULANDARTEN, LAENDERN UND BAUGEBIETEN

BAU- LAND- ARTEN INS- GESAMT	BAU- REIFES LAND	ROH- BAU- LAND	SONST. BAULAND ZUSAMMEN	INDU- STRIE- LAND	LAND FUER VER- KEHRS- ZWECKE	FREI- FLAE- CHEN	BAU- LAND- ARTEN INS- GESAMT	BAU- REIFES LAND	ROH- BAU- LAND	SONST. BAULAND ZUSAMMEN	INDU- STRIE- LAND	LAND FUER VER- KEHRS- ZWECKE	FREI- FLAE- CHEN
RHEINLAND-PFALZ													
GESCHAFTSGEBIET						WOHNGBIET INSGESAMT							
A	3	3	.	.	.	A	2325	2030	232	63	3	52	8
B	3	3	.	.	.	B	2097	1581	443	73	4	57	12
C	C	220040	192985	25579	1475	.	997	344
D	D	104,91	122,05	57,75	20,13	.	17,57	28,18
E	E	0,75	6,00	1,94	0,75	.	0,75	2,55
F	F	1368,13	1368,13	681,00	250,00	.	250,00	103,56
GESCHAFTSGEBIET MIT WOHNGBIET GEMISCHT						INDUSTRIEGEBIET							
A	148	131	16	1	1	A	331	6	133	192	186	5	1
B	137	115	21	1	1	B	1419	8	593	818	813	3	1
C	16254	14243	1970	.	.	C	48534	309	17061	31163	30951	209	.
D	118,73	123,47	94,80	.	.	D	34,19	37,50	28,76	38,09	38,05	59,79	.
E	7,00	7,00	7,00	.	.	E	2,00	12,00	3,00	2,00	2,00	10,00	.
F	730,77	730,77	300,00	.	.	F	400,00	95,00	300,00	400,00	400,00	70,00	.
WOHNGBIET IN GESCHLOSSENER BAUWEISE						DORFGEBIET							
A	64	63	1	.	.	A	675	498	62	115	2	97	16
B	34	34	0	.	.	B	874	471	112	291	1	265	25
C	13664	13659	.	.	.	C	27642	23679	2478	1486	.	1313	153
D	399,44	401,57	.	.	.	D	31,63	50,31	22,08	5,11	.	4,95	6,13
E	25,77	54,05	.	.	.	E	0,94	2,48	4,52	0,94	.	1,00	0,94
F	1368,13	1368,13	.	.	.	F	649,85	649,85	100,00	350,00	.	350,00	30,00
WOHNGBIET IN OFFENER BAUWEISE						INSGESAMT							
A	2261	1967	231	63	3	A	3482	2668	443	371	191	155	25
B	2063	1547	443	73	4	B	4530	2178	1169	1183	819	326	38
C	206376	179326	25574	1475	.	C	320447	239193	47089	34165	31105	2560	500
D	100,03	115,91	57,77	20,13	17,57	D	70,73	109,81	40,28	28,88	37,99	7,85	13,06
E	0,75	6,00	1,94	0,75	0,75	E	0,75	2,48	1,94	0,75	2,00	0,75	0,94
F	1108,80	1108,80	681,00	250,00	250,00	F	3826,44	3826,44	681,00	400,00	400,00	350,00	103,56
SAARLAND													
GESCHAFTSGEBIET						WOHNGBIET INSGESAMT							
A	A	196	194	2
B	B	161	160	1
C	C	16127	16067
D	D	100,21	100,44
E	E	20,00	20,00
F	F	398,86	398,86
GESCHAFTSGEBIET MIT WOHNGBIET GEMISCHT						INDUSTRIEGEBIET							
A	3	3	.	.	.	A
B	4	4	.	.	.	B
C	C
D	D
E	E
F	F
WOHNGBIET IN GESCHLOSSENER BAUWEISE						DORFGEBIET							
A	30	28	2	.	.	A
B	17	16	1	.	.	B
C	1600	1540	.	.	.	C
D	94,03	95,96	.	.	.	D
E	31,04	31,04	.	.	.	E
F	222,53	222,53	.	.	.	F
WOHNGBIET IN OFFENER BAUWEISE						INSGESAMT							
A	166	166	.	.	.	A	199	197	2
B	144	144	.	.	.	B	165	164	1
C	14527	14527	.	.	.	C	16543	16483
D	100,94	100,94	.	.	.	D	100,43	100,65
E	20,00	20,00	.	.	.	E	20,00	20,00
F	398,86	398,86	.	.	.	F	398,86	398,86
SACHSEN													
GESCHAFTSGEBIET						WOHNGBIET INSGESAMT							
A	26	26	.	.	.	A	165	96	65	4	1	1	2
B	213	213	.	.	.	B	579	236	319	24	14	1	10
C	4525	4525	.	.	.	C	30739	11419	18524
D	21,28	21,28	.	.	.	D	53,07	48,46	57,99
E	0,11	0,11	.	.	.	E	0,92	1,00	0,92
F	4565,00	4565,00	.	.	.	F	1374,91	1374,91	239,53
GESCHAFTSGEBIET MIT WOHNGBIET GEMISCHT						INDUSTRIEGEBIET							
A	31	31	.	.	.	A	6	1	2	3	3	.	.
B	96	96	.	.	.	B	85	65	4	16	16	.	.
C	11230	11230	.	.	.	C	1463
D	116,63	116,63	.	.	.	D	17,21
E	5,00	5,00	.	.	.	E	12,00
F	274,29	274,29	.	.	.	F	50,00
WOHNGBIET IN GESCHLOSSENER BAUWEISE						DORFGEBIET							
A	25	25	.	.	.	A	284	62	208	14	7	7	.
B	28	28	.	.	.	B	948	115	667	166	12	154	.
C	3102	3102	.	.	.	C	16279	3868	11237	1173	854	319	.
D	111,14	111,14	.	.	.	D	17,18	33,64	16,85	7,07	69,01	2,08	.
E	5,15	5,15	.	.	.	E	0,32	0,98	0,32	1,73	35,00	1,73	.
F	336,54	336,54	.	.	.	F	223,40	150,00	223,40	190,60	190,60	9,27	.
WOHNGBIET IN OFFENER BAUWEISE						INSGESAMT							
A	140	71	65	4	1	A	512	216	275	21	11	8	2
B	551	208	319	24	14	B	1921	725	990	206	42	154	10
C	27637	8318	18524	.	.	C	64236	31828	29824	2583	2010	325	.
D	50,13	40,04	57,99	.	.	D	33,44	43,90	30,12	12,55	48,25	2,11	.
E	0,92	1,00	0,92	.	.	E	0,11	0,11	0,32	1,73	30,00	1,73	.
F	1374,91	1374,91	239,53	.	.	F	4565,00	4565,00	239,53	190,60	190,60	10,00	.

2 KAUFWERTE FUER BAULAND 4.VJ.1993 NACH BAULANDARTEN, LAENDERN UND BAUGEBIETEN

BAU- LAND- ARTEN INS- GESAMT	BAU- REIFES LAND	ROH- BAU- LAND	SONST. BAULAND ZUSAMMEN	INDU- STRIE- LAND	LAND FUER VER- KEHRS- ZWECKE	FREI- FLAE- CHEN	BAU- LAND- ARTEN INS- GESAMT	BAU- REIFES LAND	ROH- BAU- LAND	SONST. BAULAND ZUSAMMEN	INDU- STRIE- LAND	LAND FUER VER- KEHRS- ZWECKE	FREI- FLAE- CHEN
SACHSEN-ANHALT													
GESCHAFTSGEBIET							WOHNGBIET INSGESAMT						
A	8	8	A	471	468	1	2	.	2
B	50	50	B	1183	1146	2	35	.	35
C	1008	1008	C	32848	32731
D	20,08	20,08	D	27,76	28,55
E	1,00	1,00	E	0,28	0,28
F	70,00	70,00	F	1800,87	1800,87
GESCHAFTSGEBIET MIT WOHNGBIET GEMISCHT							INDUSTRIEGEBIET						
A	20	20	A	49	2	11	34	2	.
B	163	163	B	638	17	137	484	3	.
C	7228	7228	C	7587	.	1104	6170	6146	.
D	44,32	44,32	D	11,89	.	8,07	12,74	12,77	.
E	5,00	5,00	E	0,65	.	2,50	0,65	0,65	.
F	1559,91	1559,91	F	55,00	.	30,00	55,00	55,00	.
WOHNGBIET IN GESCHLOSSENER BAUWEISE							DORFGEBIET						
A	206	205	1	.	.	.	A	516	316	170	30	.	30
B	425	423	2	.	.	.	B	1850	1011	663	176	.	176
C	14232	14143	C	31409	20483	10199	727	.	727
D	33,46	33,42	D	16,98	20,26	15,39	4,13	.	4,13
E	1,00	1,00	E	0,03	0,21	1,00	0,03	.	0,03
F	1800,87	1800,87	F	805,13	805,13	181,40	50,00	.	50,00
WOHNGBIET IN OFFENER BAUWEISE							INSGESAMT						
A	265	263	.	2	.	2	A	1064	814	182	68	34	34
B	758	723	.	35	.	35	B	3884	2388	802	695	481	213
C	18616	18589	C	80080	61763	11393	6925	6146	778
D	24,57	25,70	D	20,62	25,87	14,21	9,97	12,77	3,65
E	0,28	0,28	E	0,03	0,21	1,00	0,03	0,65	0,03
F	1154,15	1154,15	F	1800,87	1800,87	181,40	55,00	55,00	50,00
SCHLESWIG-HOLSTEIN													
GESCHAFTSGEBIET							WOHNGBIET INSGESAMT						
A	7	4	3	.	.	.	A	649	503	135	11	.	5
B	5	3	2	.	.	.	B	940	529	326	86	.	81
C	876	C	91279	74899	15625	755	.	554
D	187,45	D	97,12	141,64	48,00	8,83	.	6,80
E	12,00	E	1,83	3,76	1,83	2,00	.	5,17
F	729,04	F	602,41	602,41	358,42	160,00	.	30,00
GESCHAFTSGEBIET MIT WOHNGBIET GEMISCHT							INDUSTRIEGEBIET						
A	19	16	2	1	.	1	A	77	8	1	68	2	.
B	48	38	2	0	.	0	B	460	37	3	421	418	2
C	18235	18190	C	14402	1459	.	12839	12811	.
D	452,93	480,45	D	31,28	39,39	.	30,51	30,62	.
E	16,50	38,00	E	3,00	14,50	.	3,00	3,00	.
F	920,00	920,00	F	177,00	74,38	.	177,00	177,00	.
WOHNGBIET IN GESCHLOSSENER BAUWEISE							DORFGEBIET						
A	187	112	73	2	.	1	A	819	572	226	21	.	18
B	210	108	100	2	.	1	B	1381	539	811	30	.	26
C	15715	10938	4716	.	.	.	C	73263	48142	24740	381	.	359
D	74,82	101,16	47,04	.	.	.	D	53,06	89,29	30,49	12,60	.	13,57
E	15,00	15,00	16,00	.	.	.	E	1,50	3,27	1,50	2,50	.	2,50
F	450,00	450,00	334,02	.	.	.	F	400,00	400,00	200,00	240,00	.	240,00
WOHNGBIET IN OFFENER BAUWEISE							INSGESAMT						
A	462	391	62	9	.	5	A	1571	1103	367	101	66	27
B	730	421	225	84	.	3	B	2826	1146	1144	537	418	33
C	75563	63960	10909	694	.	145	C	198055	143542	40531	13983	12811	596
D	103,53	152,04	48,43	8,28	.	52,26	D	70,08	125,27	35,44	26,05	30,62	17,99
E	1,83	3,76	1,83	2,00	.	2,00	E	1,50	3,27	1,50	2,00	3,00	2,00
F	602,41	602,41	358,42	160,00	.	160,00	F	920,00	920,00	358,42	240,00	177,00	240,00
THUERINGEN													
GESCHAFTSGEBIET							WOHNGBIET INSGESAMT						
A	11	10	.	1	1	.	A	941	511	424	6	2	4
B	9	9	.	1	1	.	B	2214	483	1722	9	6	3
C	1589	1529	C	88138	37451	50477	210	.	.
D	168,04	179,14	D	39,81	77,51	29,32	23,05	.	.
E	7,09	7,09	E	1,00	2,50	1,00	1,00	.	.
F	602,41	602,41	F	999,00	999,00	162,79	90,91	.	.
GESCHAFTSGEBIET MIT WOHNGBIET GEMISCHT							INDUSTRIEGEBIET						
A	361	159	174	28	17	11	A	522	5	332	185	176	9
B	591	147	379	65	55	9	B	4105	39	3206	860	850	10
C	22095	8492	8778	4824	4700	124	C	84879	1806	54779	28294	28248	46
D	37,40	57,81	23,14	74,70	85,02	13,38	D	20,68	45,84	17,09	32,90	33,23	4,64
E	1,33	5,00	1,33	7,00	7,00	10,00	E	1,50	5,00	1,76	1,50	5,00	1,50
F	513,11	513,11	325,93	335,48	335,48	52,36	F	300,00	118,00	98,00	300,00	300,00	10,00
WOHNGBIET IN GESCHLOSSENER BAUWEISE							DORFGEBIET						
A	69	40	28	1	.	1	A	494	246	204	44	4	38
B	180	35	145	1	.	1	B	1084	235	779	70	12	57
C	12255	4721	7517	.	.	.	C	24273	8735	14235	1303	.	329
D	67,95	135,90	51,93	.	.	.	D	22,40	37,24	18,29	18,50	.	5,82
E	11,00	11,00	11,00	.	.	.	E	1,00	1,00	2,00	3,00	.	3,00
F	999,00	999,00	105,49	.	.	.	F	220,00	220,00	90,00	132,25	.	21,25
WOHNGBIET IN OFFENER BAUWEISE							INSGESAMT						
A	872	471	396	5	2	3	A	2329	931	1134	264	200	62
B	2034	448	1577	8	6	2	B	8003	913	6085	1005	925	79
C	75883	32730	42960	193	.	.	C	220973	58013	128269	34691	34155	530
D	37,31	72,99	27,24	23,37	.	.	D	27,61	63,57	21,08	34,52	36,93	6,74
E	1,00	2,50	1,00	1,00	.	.	E	1,00	1,00	1,00	1,00	5,00	1,00
F	355,11	355,11	162,79	90,91	.	.	F	999,00	999,00	325,93	335,48	335,48	52,36

2 KAUFWERTE FUER BAULAND 4.VJ.1993 NACH BAULANDARTEN, LAENDERN UND BAUGEBIETEN

BAU- LAND- ARTEN INS- GESAMT	BAU- REIFES LAND	ROH- BAU- LAND	SONST. BAULAND ZUSAMMEN	INDU- STRIE- LAND	LAND FUER VER- KEHRS- ZWECKE	FREI- FLAEC- HEN	BAU- LAND- ARTEN INS- GESAMT	BAU- REIFES LAND	ROH- BAU- LAND	SONST. BAULAND ZUSAMMEN	INDU- STRIE- LAND	LAND FUER VER- KEHRS- ZWECKE	FREI- FLAEC- HEN
--	------------------------	----------------------	-------------------------------	-------------------------	--	------------------------	--	------------------------	----------------------	-------------------------------	-------------------------	--	------------------------

FRUEHERES BUNDESGBEIT

GESCHAFTSGBEIT							WOHNGBEIT INSGESAMT						
A	79	70	5	4	3	1	A	16640	15338	1094	208	4	174
B	155	111	34	9	9	0	B	16918	13680	2923	315	5	172
C	66845	36230	29192	.	.	.	C	2142786	1963172	170752	8861	.	6620
D	432,40	325,47	855,19	.	.	.	D	126,66	143,50	58,41	28,17	.	38,57
E	12,00	15,00	12,00	.	.	.	E	0,75	1,86	1,28	0,75	.	0,75
F	3826,44	3826,44	1000,00	.	.	.	F	4829,27	4829,27	755,21	956,00	.	956,00

GESCHAFTSGBEIT MIT WOHNGBEIT GEMISCHT

GESCHAFTSGBEIT MIT WOHNGBEIT GEMISCHT							INDUSTRIEGBEIT						
A	496	455	25	16	14	2	A	1351	274	180	897	871	21
B	766	686	71	9	6	3	B	7148	1261	955	4932	4894	27
C	209109	199081	9433	595	442	.	C	310381	62282	28531	219368	218303	823
D	273,01	290,22	132,26	68,90	76,23	.	D	43,39	49,40	29,86	44,48	44,60	30,70
E	2,50	2,50	7,00	15,00	15,00	.	E	2,00	4,00	3,00	2,00	2,00	4,07
F	7700,00	7700,00	300,00	115,86	115,86	.	F	700,00	500,00	300,00	700,00	700,00	130,00

WOHNGBEIT IN GESCHLOSSENER BAUWEISE

WOHNGBEIT IN GESCHLOSSENER BAUWEISE							DORFGBEIT						
A	1455	1350	99	6	4	2	A	4740	3776	740	224	22	164
B	1440	1280	158	3	2	0	B	5837	3588	1783	466	46	341
C	290341	280514	9616	211	.	.	C	399549	325332	67150	7066	3678	2490
D	201,58	219,21	60,88	77,54	.	.	D	68,45	90,68	37,66	15,15	79,72	7,31
E	12,00	12,00	16,00	20,00	.	.	E	0,94	1,00	1,50	0,94	19,09	1,00
F	4829,27	4829,27	660,79	200,00	.	.	F	1050,00	1050,00	570,00	350,00	242,72	350,00

WOHNGBEIT IN OFFENER BAUWEISE

WOHNGBEIT IN OFFENER BAUWEISE							INSGESAMT						
A	15185	13988	995	202	4	170	A	23306	19913	2044	1349	897	376
B	15478	12401	2765	312	5	169	B	30824	19326	5767	5731	4946	554
C	1852445	1682658	161136	8651	.	6447	C	3128469	2586098	305058	237314	222176	11770
D	119,69	135,69	58,27	27,74	.	38,06	D	101,49	133,81	52,90	41,41	44,92	21,25
E	0,75	1,86	1,28	0,75	.	0,75	E	0,75	1,00	1,28	0,75	2,00	0,75
F	2900,00	2900,00	755,21	956,00	.	956,00	F	7700,00	7700,00	1000,00	956,00	700,00	956,00

NEUE LAENDER UND BERLIN-OST

GESCHAFTSGBEIT							WOHNGBEIT INSGESAMT						
A	103	83	17	3	1	2	A	2445	1626	797	22	3	14
B	893	428	433	33	1	32	B	7313	3253	3961	100	20	45
C	20130	17126	2878	.	.	.	C	361382	235870	123233	2280	.	96
D	22,54	40,06	6,65	.	.	.	D	49,42	72,52	31,11	22,89	.	2,15
E	0,11	0,11	3,00	.	.	.	E	0,06	0,28	0,06	0,60	.	0,60
F	4565,00	4565,00	100,00	.	.	.	F	2628,79	2628,79	345,21	128,00	.	45,00

GESCHAFTSGBEIT MIT WOHNGBEIT GEMISCHT

GESCHAFTSGBEIT MIT WOHNGBEIT GEMISCHT							INDUSTRIEGBEIT						
A	547	305	208	34	18	16	A	664	41	356	267	254	13
B	1542	654	809	79	65	13	B	6028	349	3652	2028	2002	25
C	69367	51528	12640	5199	5046	152	C	116573	12882	60018	43672	43577	95
D	45,00	78,77	15,63	66,20	77,43	11,41	D	19,34	36,94	16,44	21,54	21,76	3,76
E	0,40	0,40	1,24	3,00	7,00	3,00	E	0,65	5,00	1,76	0,65	0,65	1,50
F	6771,30	6771,30	325,93	335,48	335,48	52,36	F	366,57	366,57	98,00	300,00	300,00	10,00

WOHNGBEIT IN GESCHLOSSENER BAUWEISE

WOHNGBEIT IN GESCHLOSSENER BAUWEISE							DORFGBEIT						
A	555	476	76	3	2	1	A	3676	1910	1598	168	82	83
B	1250	1005	235	9	1	8	B	15292	5264	9001	1027	618	400
C	81712	69436	12090	.	.	.	C	362958	184156	171004	7798	5644	1448
D	65,37	69,06	51,40	.	.	.	D	23,73	34,98	19,00	7,59	9,14	3,62
E	1,00	1,00	10,00	.	.	.	E	0,03	0,21	0,03	0,03	2,75	0,03
F	1800,87	1800,87	130,00	.	.	.	F	805,13	805,13	399,50	190,60	190,60	50,00

WOHNGBEIT IN OFFENER BAUWEISE

WOHNGBEIT IN OFFENER BAUWEISE							INSGESAMT						
A	1890	1150	721	19	3	12	A	7435	3965	2976	494	358	128
B	6063	2247	3726	90	20	44	B	31068	9947	17855	3265	2706	515
C	279671	166434	111143	2094	.	79	C	930410	501562	369773	59075	55048	1858
D	46,13	74,07	29,83	23,22	.	1,80	D	29,95	50,42	20,71	18,09	20,34	3,61
E	0,06	0,28	0,06	0,60	.	0,60	E	0,03	0,11	0,03	0,03	0,65	0,03
F	2628,79	2628,79	345,21	128,00	.	45,00	F	6771,30	6771,30	399,50	335,48	335,48	52,36

BRANDENBURG - KORRIGIERTE ANGABEN FÜR DAS 3. VIERTELJAHR 1993

GESCHAFTSGBEIT							WOHNGBEIT INSGESAMT						
A	6	5	.	1	1	.	A	409	255	151	3	.	1
B	54	41	.	13	13	.	B	1596	593	989	14	.	11
C	2359	2347	C	101709	52675	48780	.	.	.
D	43,98	57,04	D	63,72	88,80	49,30	.	.	.
E	1,00	15,00	E	0,45	0,45	0,51	.	.	.
F	760,87	760,87	F	1672,14	1672,14	472,52	.	.	.

GESCHAFTSGBEIT MIT WOHNGBEIT GEMISCHT

GESCHAFTSGBEIT MIT WOHNGBEIT GEMISCHT							INDUSTRIEGBEIT						
A	31	29	1	1	.	1	A	32	4	12	16	15	.
B	74	73	1	0	.	0	B	611	34	289	288	227	.
C	3788	3755	C	9309	.	3789	4924	2874	.
D	51,32	51,73	D	15,24	.	13,12	17,10	12,68	.
E	2,50	8,00	E	2,50	.	2,50	3,28	3,28	.
F	716,79	716,79	F	300,00	.	65,00	300,00	300,00	.

WOHNGBEIT IN GESCHLOSSENER BAUWEISE

WOHNGBEIT IN GESCHLOSSENER BAUWEISE							DORFGBEIT						
A	108	95	13	.	.	.	A	581	246	323	12	1	8
B	273	220	53	.	.	.	B	3214	1220	1942	52	2	20
C	15994	13248	2745	.	.	.	C	127826	78009	49544	273	.	43
D	58,56	60,17	51,86	.	.	.	D	39,77	63,95	25,51	5,20	.	2,19
E	0,45	0,45	7,50	.	.	.	E	0,10	0,10	0,25	0,81	.	1,26
F	978,93	978,93	454,55	.	.	.	F	1077,14	500,00	1077,14	86,82	.	15,00

WOHNGBEIT IN OFFENER BAUWEISE

WOHNGBEIT IN OFFENER BAUWEISE							INSGESAMT						
A	301	160	138	3	.	2	A	1059	539	487	33	17	11
B	1323	373	936	14	.	2	B	5549	1961	3221	367	241	22
C	85715	39426	46035	.	.	.	C	244992	137381	102146	5464	3052	69
D	64,79	105,69	49,16	.	.	.	D	44,15	70,06	31,71	14,90	12,67	3,13
E	0,51	1,00	0,51	.	.	.	E	0,10	0,10	0,25	0,81	1,00	1,26
F	1672,14	1672,14	472,52	.	.	.	F	1672,14	1672,14	1077,14	300,00	300,00	15,52

Kaufwerte für Bauland nach Baulandarten

Nr.	Jahr	Vierteljahr	Bauland insgesamt				Beurteiltes Land				Rohbauland			
			Fälle	Fläche	Kaufsumme	Kaufwert	Fälle	Fläche	Kaufsumme	Kaufwert	Fälle	Fläche	Kaufsumme	Kaufwert
			Anzahl	1 000 m²	1 000 DM	DM/m²	Anzahl	1 000 m²	1 000 DM	DM/m²	Anzahl	1 000 m²	1 000 DM	DM/m²
Deutschland														
1	1992	1. Vj.	21 858	49 883	2 627 036	52,88	17 141	18 228	1 915 871	98,64	3 003	16 480	388 211	22,33
2		2. Vj.	24 838	54 004	3 061 025	56,50	18 388	22 122	2 235 139	101,04	3 803	17 708	428 081	24,17
3		3. Vj.	26 544	58 888	3 238 238	55,22	19 066	24 582	2 308 134	94,01	4 808	26 238	614 826	24,35
4		4. Vj.	28 885	65 422	3 553 888	54,32	21 881	27 503	2 563 288	93,20	4 888	27 481	627 778	22,84
5	1983	1. Vj.	23 800	55 715	3 181 271	57,10	17 863	26 884	2 400 047	88,84	4 187	21 260	554 787	28,11
6		2. Vj.	27 880	57 007	3 482 528	61,08	21 437	26 831	2 842 788	98,13	4 524	22 183	551 308	24,87
7		3. Vj.	27 878	55 018	3 430 488	62,35	21 456	24 857	2 500 181	100,18	4 470	20 844	589 840	28,30
8		4. Vj.	30 741	61 882	4 068 878	66,58	23 878	29 273	3 087 658	105,48	5 020	23 622	674 831	28,57
Früheres Bundesgebiet														
9	1980	1. Vj.	23 108	27 707	1 818 880	58,42	17 853	17 588	1 323 143	75,31	3 480	8 443	217 227	33,72
10		2. Vj.	22 177	26 376	1 588 388	60,22	17 408	16 845	1 314 313	77,58	3 118	8 111	185 915	32,08
11		3. Vj.	21 385	26 257	1 822 233	81,78	18 733	15 738	1 313 241	83,44	2 908	5 888	183 881	31,30
12		4. Vj.	22 510	26 285	1 781 383	67,82	17 570	16 757	1 481 380	88,40	3 118	6 083	214 770	35,31
13	1981	1. Vj.	18 128	22 555	1 521 187	67,44	14 888	14 057	1 288 477	90,10	2 588	5 258	178 111	33,87
14		2. Vj.	18 885	21 120	1 608 284	78,20	14 828	13 885	1 348 807	86,51	2 527	4 534	187 935	41,45
15		3. Vj.	18 742	18 838	1 378 818	73,10	12 854	11 911	1 158 771	97,28	2 342	4 343	148 803	33,78
16		4. Vj.	17 520	20 537	1 522 148	74,12	13 388	11 818	1 235 525	103,87	2 382	5 051	184 018	36,43
17	1982	1. Vj.	15 331	14 847	1 182 886	78,14	10 885	9 288	877 810	105,51	1 881	3 045	134 182	44,08
18		2. Vj.	18 381	18 144	1 384 082	76,83	13 063	10 803	1 154 308	108,85	2 414	3 885	183 701	42,38
19		3. Vj.	18 847	18 533	1 348 773	81,84	12 038	10 134	1 117 745	110,30	1 888	3 281	138 861	41,97
20		4. Vj.	23 052	23 085	2 021 878	87,58	17 856	15 085	1 748 870	115,81	2 723	4 712	184 505	41,28
21	1983	1. Vj.	14 828	15 151	1 244 773	82,18	11 241	9 522	1 084 223	111,77	1 882	2 457	101 537	41,33
22		2. Vj.	18 077	18 782	1 648 822	87,83	13 957	11 888	1 385 881	118,57	2 002	3 818	158 932	41,88
23		3. Vj.	18 842	18 405	1 478 145	88,98	12 880	10 855	1 280 872	117,98	1 873	2 885	116 853	40,40
24		4. Vj.	18 122	20 217	1 731 647	85,85	13 517	11 458	1 414 881	123,48	2 124	3 808	170 201	44,88
25	1984	1. Vj.	14 881	14 830	1 284 881	86,44	10 888	9 078	1 088 844	117,81	1 830	2 874	118 818	40,58
26		2. Vj.	18 858	17 217	1 437 846	83,51	12 444	10 342	1 188 727	115,72	1 783	3 310	151 081	45,84
27		3. Vj.	15 057	15 322	1 325 081	86,48	11 103	9 040	1 113 888	123,22	1 455	2 447	108 833	44,40
28		4. Vj.	14 888	16 187	1 324 514	81,77	10 870	9 323	1 108 887	118,82	1 530	2 478	87 777	38,45
29	1985	1. Vj.	13 387	18 407	1 254 818	78,48	10 480	8 708	1 002 870	115,17	1 272	3 146	121 583	38,64
30		2. Vj.	14 844	18 887	1 338 342	78,85	18 833	9 316	1 045 878	112,27	1 318	2 582	114 153	44,21
31		3. Vj.	13 803	18 521	1 187 508	72,48	10 572	8 832	985 186	108,08	1 341	2 818	107 883	38,23
32		4. Vj.	15 052	17 815	1 431 374	81,28	11 588	9 780	1 177 488	120,85	1 504	2 753	110 830	40,18
33	1986	1. Vj.	12 884	14 307	1 207 488	84,40	9 888	8 252	1 001 518	121,37	1 188	2 211	108 592	49,58
34		2. Vj.	15 078	18 037	1 335 181	83,28	12 120	9 827	1 124 357	118,02	1 315	2 221	90 483	40,75
35		3. Vj.	13 378	15 013	1 227 582	81,77	10 840	8 430	1 000 061	118,83	1 177	2 280	89 708	38,88
36		4. Vj.	13 847	16 780	1 447 187	86,18	10 833	8 873	1 145 882	127,70	1 238	2 258	100 082	44,31
37	1987	1. Vj.	11 888	13 570	1 185 888	85,80	8 501	7 628	877 588	126,14	1 104	1 782	77 882	43,80
38		2. Vj.	15 278	17 512	1 477 204	84,35	12 407	9 824	1 211 880	123,34	1 287	2 488	103 488	41,58
39		3. Vj.	14 128	18 858	1 441 880	85,54	11 348	9 143	1 153 570	126,17	1 128	2 148	80 818	42,16
40		4. Vj.	14 885	18 872	1 858 058	83,43	11 534	9 853	1 283 238	131,26	1 184	2 824	108 287	38,88
41	1988	1. Vj.	14 202	15 858	1 388 881	87,04	11 258	9 073	1 123 822	123,87	1 433	2 388	111 018	46,52
42		2. Vj.	14 101	15 812	1 433 211	90,84	11 624	9 208	1 178 888	128,17	1 077	1 587	74 452	46,83
43		3. Vj.	15 854	18 858	1 855 588	88,74	12 718	10 285	1 352 533	131,51	1 280	1 978	85 504	43,28
44		4. Vj.	16 781	20 778	1 822 125	92,50	13 457	11 158	1 507 234	135,07	1 340	2 548	132 457	51,88
45	1989	1. Vj.	14 478	17 854	1 845 120	93,18	11 871	10 331	1 318 382	127,42	1 123	1 893	91 513	48,34
46		2. Vj.	17 738	21 082	1 808 512	90,88	14 408	12 280	1 580 513	127,28	1 488	2 845	127 335	44,78
47		3. Vj.	18 855	20 428	1 876 180	96,74	13 880	12 531	1 820 384	128,31	1 182	2 521	127 811	50,81
48		4. Vj.	18 811	24 488	2 384 837	97,80	16 884	14 831	1 958 237	132,11	1 388	3 087	188 884	55,08
49	1990	1. Vj.	18 387	23 828	2 024 858	85,70	15 288	14 078	1 628 531	115,75	1 400	3 002	188 570	55,50
50		2. Vj.	17 357	22 854	1 880 153	87,85	14 252	12 451	1 582 188	127,08	1 453	3 182	175 382	54,83
51		3. Vj.	18 822	22 788	1 884 183	87,15	13 511	12 528	1 580 844	127,01	1 487	3 408	185 825	48,75
52		4. Vj.	18 442	25 413	2 438 808	96,01	14 808	13 507	1 843 178	138,46	1 537	3 888	180 878	49,02
53	1991	1. Vj.	13 788	18 841	1 627 078	87,28	11 134	10 433	1 313 471	125,80	1 242	2 780	147 554	53,47
54		2. Vj.	17 331	23 811	2 258 048	94,88	13 888	12 648	1 780 831	140,77	1 587	3 357	200 707	58,80
55		3. Vj.	18 538	25 580	2 404 884	94,02	15 258	14 774	1 828 832	130,58	1 504	3 578	188 082	55,83
56		4. Vj.	20 242	28 788	2 748 831	95,41	18 438	15 502	2 058 585	132,78	1 888	4 752	288 430	56,70
57	1992	1. Vj.	18 287	28 585	2 251 011	84,87	16 257	15 823	1 858 801	117,48	1 442	3 848	183 888	53,18
58		2. Vj.	18 806	28 784	2 487 185	93,30	18 883	15 844	2 020 720	127,54	1 624	4 110	185 115	45,04
59		3. Vj.	18 882	25 808	2 512 550	97,35	18 820	15 783	2 028 272	128,51	1 578	4 038	242 873	60,08
60		4. Vj.	22 800	30 448	2 727 388	90,78	18 050	17 870	2 241 885	124,75	1 838	4 748	237 834	50,04
61	1993	1. Vj.	18 133	25 427	2 328 082	91,48	15 319	15 455	1 941 557	126,83	1 384	4 550	214 884	47,25
62		2. Vj.	21 444	28 045	2 578 152	91,88	18 431	17 821	2 128 888	119,48	1 541	4 800	243 118	49,82
63		3. Vj.	21 803	28 507	2 8									

im Zeitvergleich (Vierteljahresergebnisse)

Sonstiges Bauland																Nr.
Insgesamt				Industriegebiet				Land für Verkehrszwecke				Freiflächen				Nr.
Fälle	Fläche	Kaufsumme	Kaufwert	Fälle	Fläche	Kaufsumme	Kaufwert	Fälle	Fläche	Kaufsumme	Kaufwert	Fälle	Fläche	Kaufsumme	Kaufwert	Nr.
Anzahl	1 000 m²	1 000 DM	DM/m²	Anzahl	1 000 m²	1 000 DM	DM/m²	Anzahl	1 000 m²	1 000 DM	DM/m²	Anzahl	1 000 m²	1 000 DM	DM/m²	
Deutschland																
1 712	13 985	342 955	24,58	1 010	11 151	326 283	29,28	522	1 881	9 982	5,31	180	933	6 701	7,18	1
2 447	14 174	387 825	27,38	1 863	12 708	383 077	29,87	443	1 158	10 947	9,45	141	308	13 801	44,70	2
1 898	8 885	315 478	35,59	1 258	7 855	288 386	36,11	485	749	9 558	12,78	118	481	8 533	14,18	3
2 128	10 428	382 826	34,78	1 377	8 055	341 003	37,68	820	885	13 248	13,45	131	388	8 574	22,03	4
1 750	7 490	228 428	30,27	1 023	8 282	211 854	33,72	817	982	10 718	10,81	110	218	3 856	17,88	5
1 928	7 813	288 438	36,45	1 288	7 007	288 273	38,43	518	838	9 584	14,88	123	288	8 801	35,77	6
1 850	8 215	340 387	38,84	1 283	7 873	317 718	39,85	535	938	13 388	14,24	122	303	9 311	30,71	7
1 843	8 898	288 388	32,85	1 255	7 852	277 224	36,23	504	1 088	13 827	12,74	84	275	5 538	20,11	8
Früheres Bundesgebiet																
1 083	3 088	78 290	21,18	458	2 855	82 283	23,45	1 140	828	12 248	14,78	84	212	3 781	17,78	9
1 651	3 318	78 170	23,58	455	2 413	84 183	26,58	1 080	728	10 822	14,80	106	177	3 385	19,08	10
1 744	4 850	125 310	28,85	541	3 148	101 481	32,23	1 084	1 034	13 827	13,37	139	467	10 002	21,44	11
1 822	3 424	85 233	24,88	513	2 512	87 151	26,73	1 185	647	12 478	18,28	124	285	5 804	21,13	12
1 545	3 240	78 808	23,85	414	2 521	82 927	24,88	1 011	503	9 118	18,14	120	218	4 582	21,11	13
1 430	2 801	71 752	27,58	385	1 983	58 438	29,82	811	443	7 773	17,58	124	185	4 541	27,45	14
1 548	2 583	71 542	27,70	424	1 816	57 982	30,28	1 008	448	7 883	17,58	113	218	5 888	28,08	15
1 772	3 588	102 808	28,75	425	2 823	88 820	33,03	1 182	882	10 293	15,10	155	284	5 884	21,55	16
2 445	2 838	71 183	27,01	411	1 811	55 338	34,35	1 920	822	12 083	14,72	114	203	3 780	18,50	17
2 884	3 477	78 082	21,88	502	2 027	57 588	28,41	2 234	1 177	15 148	12,87	148	273	3 334	12,20	18
2 040	3 138	95 187	30,33	453	2 183	74 077	33,77	1 478	736	14 435	19,61	111	208	6 855	31,88	19
2 873	3 278	77 803	23,73	443	1 710	52 803	30,77	2 120	1 372	21 838	15,78	110	187	3 581	18,08	20
1 895	3 172	78 013	24,81	585	2 411	88 782	28,52	1 324	558	8 781	12,17	86	203	3 439	16,95	21
2 118	3 255	103 808	31,88	475	2 173	88 381	39,74	1 556	788	10 853	13,77	87	294	6 585	22,44	22
2 108	2 855	78 520	28,58	482	1 788	85 180	38,28	1 538	707	9 862	14,10	89	152	3 388	22,37	23
2 481	4 851	148 484	28,58	581	2 807	128 581	48,54	1 778	2 108	17 184	8,15	114	235	2 710	11,52	24
2 183	2 877	78 431	29,30	546	1 882	81 044	32,78	1 573	872	8 818	13,12	84	143	8 588	58,85	25
2 451	3 585	80 038	25,25	615	2 140	72 280	33,78	1 733	1 158	13 880	12,00	103	287	3 888	14,48	26
2 488	3 835	102 580	28,75	518	1 821	71 483	38,27	1 857	1 782	23 051	12,88	124	222	8 048	38,25	27
2 488	4 388	118 070	28,88	580	2 838	82 530	35,07	1 787	1 538	18 177	12,48	112	222	6 383	28,88	28
1 835	4 553	130 485	28,88	801	3 077	108 487	34,81	844	1 248	18 851	14,97	90	231	5 337	23,14	29
1 782	5 088	178 310	35,24	884	3 052	153 221	50,20	988	1 713	18 522	11,40	110	323	6 587	20,31	30
1 880	4 773	124 881	28,12	838	2 727	95 408	34,98	815	1 823	20 510	12,84	137	423	8 743	20,88	31
1 948	5 102	143 245	28,07	798	3 328	122 534	38,85	1 033	1 578	15 888	9,94	118	188	5 022	25,24	32
1 522	3 843	98 378	25,08	592	2 414	80 008	33,15	848	1 241	11 087	8,93	82	189	5 282	28,01	33
1 844	4 280	120 351	28,08	717	2 825	103 858	35,51	832	1 172	11 824	10,08	95	193	4 888	24,15	34
1 558	4 323	137 832	31,88	758	3 138	121 838	38,83	881	888	11 244	12,88	120	287	4 750	18,02	35
1 878	5 588	201 212	36,20	884	3 884	170 844	43,88	902	1 381	20 148	14,48	90	283	10 221	38,08	36
1 384	4 158	110 441	26,55	885	2 877	82 318	31,01	832	1 018	14 838	14,87	87	184	3 187	18,48	37
1 604	5 200	182 038	31,18	854	3 788	148 000	39,22	858	1 158	9 582	8,27	81	242	3 454	14,27	38
1 853	5 585	187 781	35,54	837	3 842	185 788	45,51	718	1 888	15 314	9,18	98	255	18 708	85,84	39
1 987	7 188	255 553	35,51	883	5 300	223 750	42,22	778	1 272	20 800	16,35	205	624	11 003	17,84	40
1 511	4 487	154 021	34,25	823	3 488	139 282	40,20	518	715	8 183	12,84	172	317	5 557	17,54	41
1 400	5 008	178 780	35,88	810	4 113	184 802	40,20	448	838	7 748	12,15	141	258	8 441	24,88	42
1 878	6 387	217 583	34,01	841	4 840	188 504	41,02	588	1 048	9 858	9,20	141	508	8 402	18,48	43
1 984	7 071	282 434	39,94	1 280	5 878	285 338	48,15	582	788	8 197	11,58	152	388	7 888	19,78	44
1 382	5 430	237 225	43,88	874	4 528	224 751	48,82	405	584	8 881	11,78	103	318	5 583	17,88	45
1 842	5 857	221 884	37,21	1 088	4 835	188 530	40,85	847	835	9 388	11,22	127	287	15 788	54,83	46
1 583	5 374	228 155	42,45	1 054	4 857	213 448	45,83	427	540	8 387	17,38	102	177	5 323	30,00	47
1 748	6 588	288 815	40,47	1 183	5 728	251 474	43,90	451	820	8 058	14,81	104	238	8 083	25,42	48
1 888	6 548	228 858	34,85	888	5 430	215 083	39,81	574	848	8 580	10,08	129	270	5 215	18,35	49
1 852	7 011	232 803	33,18	978	4 838	214 804	44,38	538	1 875	12 311	8,57	138	288	5 482	18,44	50
1 844	6 835	237 314	34,72	1 100	5 584	218 984	39,38	534	788	10 344	13,15	210	485	7 985	18,47	51
2 088	8 220	416 053	50,81	1 373	6 818	388 752	56,33	544	822	17 383	18,83	179	378	8 837	23,55	52
1 423	5 448	188 052	30,48	887	4 278	152 257	35,58	448	815	8 128	11,20	87	354	4 870	13,18	53
1 888	7 805	277 708	35,58	1 088	5 543	237 448	42,83	585	1 725	14 852	8,81	215	537	25 408	47,38	54
1 778	7 227	277 050	38,33	1 108	5 880	258 184	44,00	484	842	9 330	11,08	183	485	8 538	17,23	55
1 837	8 532	418 808	48,08	1 228	6 878	388 737	57,70	583	882	13 385	15,52	148	783	8 484	10,70	56
1 588	7 117	188 541	27,80	944	5 008	184 147	36,78	518	1 880	8 880	5,31	135	230	4 414	19,18	57
1 588	8 810	291 348	42,78	1 048	5 423	287 387	49,30	410	1 087	10 315	9,40	131	288	13 888	47,22	58
1 488	5 887	241 805	40,38	983	5 170	227 838	44,03	407	804	8 028	14,83	106	213	4 843	23,24	59
1 712	7 330	247 887	33,82	1 052	6 237	228 518	38,84	535	780	11 588	14,1					

Kaufwerte für Bauland nach Baulandarten

Jahr	Bauland insgesamt				Beurteiltes Land				Rohbauland			
	Fälle	Fläche	Kaufsumme	Kaufwert	Fälle	Fläche	Kaufsumme	Kaufwert	Fälle	Fläche	Kaufsumme	Kaufwert
	Anzahl	1 000 m²	1 000 DM	DM/m²	Anzahl	1 000 m²	1 000 DM	DM/m²	Anzahl	1 000 m²	1 000 DM	DM/m²
Deutschland												
1982	121 353	317 195	15 585 712	49,08	90 708	131 448	11 085 088	84,41	21 484	131 314	2 810 874	21,40
Früheres Bundesgebiet												
1982	151 702	230 886	2 884 862	11,54	85 988	94 780	1 405 089	14,83	55 482	108 252	1 038 284	9,50
1983	130 244	186 501	2 634 174	13,41	72 511	78 728	1 331 980	16,92	48 278	94 852	1 083 153	11,44
1984	134 577	200 252	2 853 535	14,25	77 851	83 833	1 548 134	18,46	47 881	88 814	1 076 347	12,12
1985	138 845	210 387	3 585 085	17,04	87 823	88 836	2 115 113	21,88	42 322	87 217	1 184 852	13,70
1986	117 304	158 153	2 883 581	18,83	78 700	80 123	1 881 808	23,81	32 752	58 528	888 808	14,81
1987	94 175	121 448	2 511 081	20,88	85 517	87 200	1 727 835	25,71	21 415	40 235	587 883	14,88
1988	101 814	132 888	2 885 177	22,52	72 367	73 981	2 088 402	28,37	21 224	40 882	851 372	15,88
1989	114 088	187 537	3 816 444	23,38	81 800	87 807	2 825 187	28,86	23 502	53 080	948 573	17,88
1970	118 885	174 782	4 420 403	25,28	88 488	98 158	2 955 612	30,74	25 254	53 575	1 048 841	19,80
1971	135 073	183 408	5 226 733	27,02	88 105	108 476	3 840 747	33,58	28 550	82 238	1 217 285	18,58
1972	138 013	202 782	6 388 712	31,41	88 812	110 803	4 457 122	40,23	31 784	88 876	1 503 000	22,54
1973	108 238	144 171	4 720 784	32,74	77 301	82 228	3 352 114	40,77	22 577	43 742	1 038 787	23,75
1974	84 238	112 848	3 588 878	31,88	88 857	85 472	2 841 388	40,34	17 581	30 851	884 888	22,20
1975	88 744	107 805	3 788 088	35,08	75 333	88 438	3 018 488	44,08	14 412	23 081	501 088	21,71
1976	102 808	111 158	4 444 381	39,88	81 281	74 034	3 813 188	48,80	14 482	23 512	581 121	25,14
1977	108 283	120 877	5 284 078	43,80	88 747	81 415	4 384 388	53,88	14 288	23 810	624 728	26,13
1978	117 771	148 788	6 837 500	45,88	84 270	83 883	5 824 802	58,81	15 838	28 585	847 008	28,85
1979	108 021	137 402	7 402 378	53,87	84 504	85 528	5 815 578	68,17	16 004	32 588	1 033 133	31,88
1980	97 824	118 385	7 388 187	62,43	78 221	74 122	6 078 788	82,01	13 885	27 225	885 048	32,88
1981	78 245	81 807	6 870 282	72,88	81 841	57 548	5 528 718	86,07	10 818	21 215	775 515	36,55
1982	78 765	78 858	6 827 542	82,88	58 843	49 882	5 573 578	111,51	8 838	18 512	707 472	42,85
1983	73 172	78 402	6 783 322	88,52	55 880	47 303	5 872 084	119,81	8 251	14 248	858 348	45,07
1984	88 245	88 501	6 008 241	87,72	48 247	41 125	5 015 325	121,95	8 880	11 883	538 238	45,08
1985	82 382	75 815	5 888 178	78,88	48 857	41 148	4 778 775	116,08	5 747	12 841	504 828	38,84
1986	82 200	72 148	6 080 780	84,00	48 511	40 538	4 907 574	121,07	5 288	9 747	437 233	44,88
1987	82 828	78 382	6 523 888	85,40	50 313	41 831	5 248 784	128,08	5 087	9 888	427 427	42,75
1988	70 881	85 588	7 551 582	88,25	57 370	47 337	6 048 845	127,74	5 854	10 323	508 358	48,05
1989	81 885	103 344	8 520 824	82,13	68 182	61 014	7 714 508	126,44	5 783	12 184	818 858	50,88
1990	88 708	118 348	10 581 240	88,24	71 378	65 812	8 172 888	124,18	8 580	16 435	938 038	57,08
1991	85 308	122 118	11 077 505	90,71	88 817	68 584	8 588 423	125,41	7 181	18 213	980 102	54,38
1992	82 328	124 853	11 734 342	83,88	78 082	75 882	8 578 428	126,58	7 224	18 804	1 025 787	54,28
Neue Länder und Berlin - Ost												
1992	28 024	182 342	3 832 370	19,82	12 844	55 758	1 515 680	27,18	14 240	112 410	1 784 887	15,88

Im Zeitvergleich (Jahresergebnisse)

Sonstiges Bauland																Jahr
Insgesamt				Industrieland				Land für Verkehrszwecke				Freiflächen				
Fälle	Fläche	Kaufsumme	Kaufwert	Fälle	Fläche	Kaufsumme	Kaufwert	Fälle	Fläche	Kaufsumme	Kaufwert	Fälle	Fläche	Kaufsumme	Kaufwert	
Anzahl	1 000 m²	1 000 DM	DM/m²	Anzahl	1 000 m²	1 000 DM	DM/m²	Anzahl	1 000 m²	1 000 DM	DM/m²	Anzahl	1 000 m²	1 000 DM	DM/m²	
Deutschland																
9 183	54 431	1 680 952	30,51	6 138	46 170	1 554 686	33,67	2 412	6 833	80 478	10,37	633	2 428	45 788	18,85 1992
Früheres Bundesgebiet																
10 242	26 667	221 509	8,24	2 811	15 558	142 788	9,18	5 876	6 806	52 831	7,76	1 755	4 522	25 890	5,73 1962
9 455	23 122	218 061	9,47	2 436	12 198	124 812	10,24	6 079	7 712	70 461	9,14	940	3 213	23 698	7,36 1963
8 745	27 506	226 054	8,29	2 356	15 255	131 216	8,80	5 695	7 718	61 117	7,92	684	4 534	35 721	7,89 1964
8 800	26 534	275 320	10,38	2 446	16 398	177 022	10,80	5 901	7 642	72 739	9,52	553	2 486	26 559	10,24 1965
7 852	18 501	232 398	12,56	1 866	10 845	150 183	14,11	5 503	5 508	62 118	11,28	483	2 347	20 067	8,56 1966
7 243	14 011	185 364	13,23	1 362	8 580	98 238	14,83	5 384	5 820	66 042	11,68	487	1 610	18 063	11,23 1967
6 023	18 047	245 402	13,60	1 810	9 481	146 622	15,47	5 684	8 700	78 924	11,78	549	1 866	18 856	10,64 1968
6 664	26 570	342 685	12,90	2 853	18 348	236 226	12,88	5 343	6 522	66 033	13,19	488	1 701	20 426	12,01 1969
8 213	25 058	414 950	16,56	2 824	17 240	285 512	17,14	4 866	6 189	87 815	15,78	483	1 620	21 623	13,35 1970
7 418	22 685	388 721	16,25	2 418	15 800	271 427	17,40	4 455	5 308	73 587	13,88	545	1 787	23 708	13,28 1971
7 637	25 303	408 590	16,15	2 367	14 978	269 958	18,02	4 661	8 348	106 117	12,71	608	1 977	32 515	16,45 1972
6 360	18 201	328 882	18,12	1 801	10 888	234 155	21,54	4 130	5 788	73 280	12,66	428	1 544	22 447	14,54 1973
6 998	16 325	243 383	14,81	1 349	7 758	143 878	18,56	4 737	6 172	78 085	12,33	912	2 384	23 320	9,74 1974
6 899	16 384	208 523	16,38	1 449	8 955	168 788	18,86	4 878	5 687	77 311	13,64	672	1 762	22 423	12,73 1975
7 185	13 610	240 082	17,64	1 535	7 037	142 173	20,20	5 050	5 116	72 617	14,18	600	1 457	25 283	17,36 1976
7 247	15 552	274 851	17,66	1 617	8 751	185 602	21,21	5 075	4 840	58 185	12,02	555	1 981	31 184	15,88 1977
7 663	23 348	386 690	15,86	1 977	17 279	277 443	16,06	5 063	4 546	57 362	12,62	633	1 522	30 885	20,29 1978
7 513	19 277	453 867	23,53	2 277	13 566	356 224	26,26	4 800	4 085	62 482	15,30	638	1 626	34 980	21,50 1979
7 538	17 018	415 355	24,41	2 180	12 262	331 886	27,02	4 896	3 503	52 880	15,10	478	1 233	30 578	24,79 1980
6 685	13 043	386 058	28,06	1 812	8 781	298 779	30,52	4 347	2 282	38 820	17,01	526	871	28 458	28,32 1981
10 486	13 363	346 491	25,93	1 828	8 073	280 158	32,23	8 058	4 350	66 355	15,25	498	940	18 877	21,24 1982
9 081	14 851	434 808	29,28	2 241	8 531	371 984	38,03	6 430	4 518	48 555	10,97	380	804	13 380	16,68 1983
10 038	15 483	457 877	29,56	2 424	9 082	354 404	38,88	7 186	5 498	73 892	13,46	418	893	28 281	32,78 1984
7 878	22 028	684 575	31,08	3 120	14 403	577 585	40,10	4 068	6 388	78 486	12,29	490	1 237	28 504	23,06 1985
7 391	21 886	715 853	32,74	3 502	15 818	628 599	39,49	3 475	4 944	61 089	12,35	414	1 003	28 286	26,20 1986
7 218	24 782	847 878	34,23	3 788	18 088	743 867	41,11	2 939	5 302	84 601	12,18	480	1 363	39 081	26,88 1987
7 657	27 907	998 289	35,77	4 632	22 898	923 853	40,36	2 377	3 435	41 664	12,13	648	1 574	32 772	20,82 1988
7 910	30 146	1 188 580	38,38	5 208	26 138	1 104 290	42,25	2 188	2 844	41 632	14,64	503	1 186	40 638	34,85 1989
8 741	36 101	1 450 338	40,17	5 535	29 840	1 357 740	45,50	2 481	4 734	58 800	12,44	715	1 527	33 688	22,07 1990
8 210	35 342	1 488 980	42,13	5 222	28 518	1 382 928	48,49	2 301	4 484	54 848	12,23	687	2 330	51 108	21,83 1991
7 043	30 257	1 128 128	37,32	4 473	24 631	1 045 583	42,45	2 034	4 521	46 825	10,38	538	1 105	36 621	33,15 1992
Neue Länder und Berlin - Ost																
2 140	24 174	531 823	22,00	1 665	21 538	508 102	23,64	378	1 312	13 552	10,33	97	1324	9188	6,93 1992

Gesetz über die Preisstatistik

Vom 9. August 1958

(BGBl. I S. 605)

Der Bundestag hat das folgende Gesetz beschlossen:

§ 1

Im Geltungsbereich dieses Gesetzes wird eine Preisstatistik als Bundesstatistik durchgeführt.

§ 2

Die Statistik erstreckt sich auf

1. Preise für land- und forstwirtschaftliche und gewerbliche Güter auf der Stufe der Erzeugung oder Gewinnung, der Be- und Verarbeitung, des Großhandels, des Einzelhandels und des Außenhandels,
2. Preise und Entgelte für Werk- und Dienstleistungen, soweit nicht in Nummer 3 genannt,
3. Preise und Entgelte für Verkehrsleistungen sowie Entgelte für die Vercharterung von Schiffen,
4. Mieten und Pachten für Räume und Grundstücke,
5. Preise für Grundstücke.

§ 3

(1) Die Statistik nach § 2 Nr. 1 erfaßt die Preise für nach Art, Sorte, Qualität und Handelsbedingungen bezeichnete Güter.

(2) Auskunftspflichtig sind die landwirtschaftlichen, forstwirtschaftlichen und gewerblichen Unternehmen, Behörden und Einrichtungen. Die Erhebungen werden bei höchstens 25 000 Auskunftspflichtigen durchgeführt.

§ 4

(1) Die Statistik nach § 2 Nr. 2 erfaßt die Preise und Entgelte für nach Arten und Merkmalen bezeichnete Werk- und Dienstleistungen.

(2) Auskunftspflichtig sind die Unternehmen und selbständig tätigen Personen des Werk- und Dienstleistungsbereichs sowie Behörden und Einrichtungen. Die Erhebungen werden bei höchstens 10 000 Auskunftspflichtigen durchgeführt.

§ 5

(1) Die Statistik nach § 2 Nr. 3 erfaßt die Preise und Entgelte für nach Arten und Merkmalen bezeichnete Leistungen und Nebenleistungen im Verkehr sowie die Entgelte für die Vercharterung von nach Arten bezeichneten Schiffen.

(2) Auskunftspflichtig sind die Unternehmen und selbständig tätigen Personen, die Verkehrsleistungen erbringen oder vermitteln oder - in Fällen der Einfuhr von Gütern - in Anspruch nehmen, Schiffsmieten bezahlen oder erhalten sowie Behörden und Einrichtungen des Verkehrswesens.

§ 6

(1) Die Statistik nach § 2 Nr. 4 erfaßt

1. die Mieten und Pachten einschließlich Umlagen und Zuschläge für nach Arten und Merkmalen bezeichneten Wohnraum und Gewerberaum,
2. die Mieten und Pachten für nach Arten und Merkmalen bezeichnete Grundstücke.

(2) Auskunftspflichtig sind die Vertragsparteien. Die Erhebungen werden bei höchstens 25 000 Auskunftspflichtigen durchgeführt.

§ 7

(1) Die Statistik nach § 2 Nr. 5 erfaßt die Preise für nach Arten und Merkmalen bezeichnete Grundstücke.

(2) Auskunftspflichtig sind die Finanzämter.

Für die "Kaufwerte für Bauland" zutreffend.

§ 8

(1) Die Erhebungen nach §§ 3 bis 7 finden monatlich statt.

(2) Bei lebenswichtigen Gütern oder Dienstleistungen können die Erhebungen in kürzeren Zeitabständen durchgeführt werden, soweit wirtschaftspolitische Gründe es zwingend erfordern.

(3) Bei Gütern oder Dienstleistungen, bei denen Preisveränderungen nur in längeren Zeitabständen aufzutreten pflegen, können die Erhebungen in größeren Zeitabständen durchgeführt werden.

(4) Die Bundesregierung bestimmt durch Rechtsverordnung, welche nicht der Zustimmung des Bundesrates bedarf, die Durchführung der Erhebungen nach den Absätzen 2 und 3.

§ 9

(1) Die Statistik wird hinsichtlich der Preise für Leistungen des Post- und Fernmeldewesens, für Verkehrsleistungen der Eisenbahnen und der Preise und Entgelte für Seeverkehrsleistungen sowie hinsichtlich der Entgelte für die Vercharterung von Schiffen vom Statistischen Bundesamt erhoben und aufbereitet, soweit nicht die Bundesregierung gemäß § 9 Abs. 2 des Gesetzes über die Statistik für Bundeszwecke (StatGes) vom 3. September 1953 (Bundesgesetzbl. I S. 1314) etwas anderes bestimmt.

(2) Absatz 1 gilt hinsichtlich der Preise für Verkehrsleistungen der Eisenbahn nicht im Land Berlin.

§ 10

Dieses Gesetz gilt nach Maßgabe des § 13 Abs. 1 des Dritten Überleitungsgesetzes vom 4. Januar 1952 (Bundesgesetzbl. I S. 1) auch im Land Berlin. Rechtsverordnungen, die auf Grund dieses Gesetzes erlassen werden, gelten im Land Berlin nach § 14 des Dritten Überleitungsgesetzes.

§ 11

Dieses Gesetz gilt im Saarland von dem Zeitpunkt an, zu dem das Gesetz über die Statistik für Bundeszwecke vom 3. September 1953 (Bundesgesetzbl. I S. 1314) im Saarland in Kraft tritt.

§ 12

Dieses Gesetz tritt am Tage nach seiner Verkündung in Kraft.

Die verfassungsmäßigen Rechte des Bundesrates sind gewahrt.

Das vorstehende Gesetz wird hiermit verkündet.

Bonn, den 9. August 1958

Der Bundespräsident

Theodor Heuss

Der Stellvertreter des Bundeskanzlers

Ludwig Erhard

Der Bundesminister für Wirtschaft

Ludwig Erhard