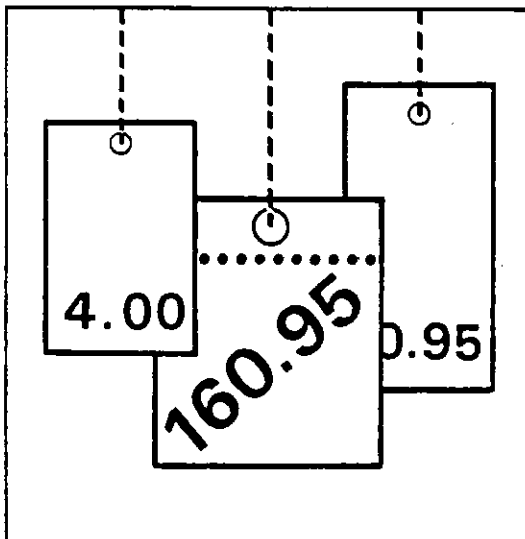


Statistisches Bundesamt

Preise



Fachserie 17

Reihe 5

Kaufwerte für Bauland

1. Vierteljahr 1993

Für Auskünfte stehen zur Verfügung:

**Statistisches Bundesamt
Zweigstelle Berlin, Hans-Beimler-Str. 70-72
Telefon: 030/23246484**

**Postanschrift:
Statistisches Bundesamt
Zweigstelle Berlin
Postfach 276
10124 Berlin**

**Herausgeber:
Statistisches Bundesamt, Wiesbaden
Gustav-Stresemann-Ring 11**

**Postanschrift:
Statistisches Bundesamt
65180 Wiesbaden**

**Verlag:
Metzler-Poeschel, Stuttgart**

**Verlagsauslieferung:
Hermann Leins GmbH & Co. KG
Postfach 11 52
72125 Kusterdingen
Telefon: 07071/935350
Telex: 7 262 891 mepo d
Telefax: 07071/33653**

Erscheinungsfolge: vierteljährlich

Erschienen im Oktober 1993

Preis: DM 8,60

Bestellnummer: 2170500 - 93321

Copyright: Statistisches Bundesamt, Wiesbaden 1993

**Vervielfältigung - außer für gewerbliche Zwecke -
mit Quellenangabe gestattet.**

Umweltfreundliches Papier aus 100 % Altpapier.

Inhalt

Textteil

Seite

1 Allgemeine und methodische Erläuterungen	5
2 Ergebnisse	7
3 Schaubild	9

Tabellenteil

1 Kaufwerte für Bauland 1.Vj. 1993 , nach Baulandarten, Ländern und Gemeindegrößenklassen	10
2 Kaufwerte für Bauland 1.Vj. 1993 , nach Baulandarten, Ländern und Baugebieten	19

Anhang

Kaufwerte für Bauland nach Baulandarten im Zeitvergleich	26
Rechtsgrundlage	30

Angaben für die Bundesrepublik Deutschland nach dem
Gebietsstand seit dem 03.10.1990.

Die Angaben für das "frühere Bundesgebiet" beziehen sich auf die Bundesrepublik Deutschland
nach dem Gebietsstand bis zum 03.10.1990; sie schließen Berlin-West ein.

Die Angaben für die "neuen Länder und Berlin-Ost" beziehen sich auf die Länder Brandenburg,
Mecklenburg-Vorpommern, Sachsen, Sachsen-Anhalt, Thüringen sowie auf Berlin-Ost.

Zeichenerklärung

- 0 = weniger als 500 m² bzw. 500 DM
jedoch mehr als nichts
- . = Zahlenwert unbekannt oder geheim-
zuhalten bzw. nichts vorhanden
- Hinweis: Die unbekannten oder
geheimzuhaltenden Zahlen sind
in der Gesamtsumme enthalten
- A = Zahl der Fälle
B = Fläche in 1 000 m²
C = Kaufsumme in 1 000 DM
D = Durchschnittlicher Kaufwert DM/m²
E = Niedrigster Kaufwert DM/m²
F = Höchster Kaufwert DM/m²

Abkürzungen

- BGBI. = Bundesgesetzblatt
RStBl. = Reichssteuerverordnung
BauGB = Baugesetzbuch
Vj. = Vierteljahr
Mill. = Million
m² = Quadratmeter
km² = Quadratkilometer
ha = Hektar

1 Allgemeine und methodische Erläuterungen

1.1 Rechtsgrundlage

Das Gesetz über die Preisstatistik¹⁾ sieht in § 2 Nr. 5 und § 7 die Erhebung von Preisen für Grundstücke vor. Die Erfassung der bebauten Grundstücke wurde zunächst zurückgestellt und mit der Erhebung der Kauffälle von unbebautem Bauland innerhalb der Baugebiete der Gemeinden durch die Statistischen Ämter der Länder bei den auskunftspflichtigen Finanzämtern ab 3. Vierteljahr 1961 als Statistik der Baulandpreise begonnen. Diese wird seit 1974 um die Statistik der durchschnittlichen Kaufwerte für landwirtschaftlichen Grundbesitz ergänzt, deren Ergebnisse in der Fachserie 3, Reihe 2.4 (Kennziffer 2030240) veröffentlicht werden.

1.2 Geschichtlicher Rückblick

Voraussetzung für den Beginn dieser Statistik war die Aufhebung der Preisbindung für unbebaute Grundstücke - sie bestand seit dem 26. November 1936 - mit Wirkung vom 29. Okt. 1960 durch das Bundesbaugesetz vom 23. Juni 1960 (BGBl. I S. 341).

Als Vorläuferin dieser Statistik können die in den Vierteljahresheften zur Statistik des Deutschen Reichs vom Statistischen Reichsamt veröffentlichten Ergebnisse über den Grundbesitzwechsel in etwa 50 Groß- und Mittelstädten für 1927 bis 1938 angesehen werden. Siehe außerdem "Hamburg in Zahlen", Sonderheft 1, Jahrgang 1963, mit Baulandpreisen in Hamburg 1903 bis 1937 und 1955 bis 1962.

1.3 Erhebungsweg

Die Finanzämter erhalten durch die Veräußerungsanzeigen der Gerichte, Behörden und Notare gem. § 18 des Grunderwerbsteuergesetzes (Gr EStG 1983)²⁾, denen jeweils eine Abschrift der beurkundeten Kaufverträge usw. beizufügen ist, Kenntnis von den Grundstücksverkäufen.

Die Grunderwerbsteuerstelle des Finanzamtes leitet eine Durchschrift der Veräußerungsanzeigen der Bewertungsstelle des Finanzamtes zur steuerlichen Auswertung und Aufnahme in die Kaufpreissammlung zu. Diese Veräußerungsanzeigen bilden die formalen Unterlagen für die Statistik der Kaufwerte für Bauland.

1) vom 9. August 1958 (BGBl. I S. 605), geändert durch Artikel 1 der Verordnung vom 26. März 1991 (BGBl. I S. 846).

2) vom 17. Dezember 1982 (BGBl. I S. 1777), das zuletzt durch Artikel 15 des Gesetzes vom 21. Dezember 1992 (BGBl. I S. 2150) geändert worden ist.

Die Bewertungsstelle füllt für den Kauffall eines unbebauten Grundstücks einen Erhebungsvordruck mit bundeseinheitlichen Merkmalen aus, der dem jeweiligen Statistischen Amt übersandt wird. Die Ausfüllung der Erhebungsvordrucke erfolgt nach den Grundsätzen der Richtlinien für die Finanzämter zur Ermittlung der Bodenwerte "Bodenwert-Richtlinien" - herausgegeben vom Bundesminister der Finanzen, Bonn 1957 - und anhand der Bauleitpläne und Bebauungspläne, die den Finanzämtern von den Gemeinden zur Verfügung gestellt werden.

Danach wird in dieser Statistik nach folgenden Baulandarten unterschieden:

1.3.1 Baureifes Land

Baureifes Land sind Flächen, die nach öffentlich - rechtlichen Vorschriften baulich nutzbar sind.³⁾ Dazu gehören Grundstücke oder Grundstücksteile, die von der Gemeinde für die Bebauung vorgesehen sind, bei denen die baurechtlichen Voraussetzungen für die Bebauung vorliegen und deren Erschließungsgrad die sofortige Bebauung gestattet. Es liegt im allgemeinen an endgültig oder vorläufig ausgebauten Straßen und ist in der Regel bereits in passende Bauparzellen eingeteilt. Es fallen hierunter in erster Linie Baulücken und der städtebautechnisch aufgeschlossene Grundbesitz, der mitunter nur eine geringe oder keine Bebauung zeigt. Auch ein Trenngrundstück ist baureifes Land, wenn es durch Hinzunahme eines Nachbargrundstücks bebaut werden kann.

1.3.2 Rohbauland

Rohbauland sind Flächen, die nach den §§ 30,33 und 34 des Baugesetzbuches⁴⁾ für eine bauliche Nutzung bestimmt sind, deren Erschließung aber noch nicht gesichert ist oder die nach Lage, Form oder Größe für eine bauliche Nutzung unzureichend gestaltet sind.³⁾

Das Rohbauland ist im allgemeinen eine Vorstufe für die übrigen Arten der unbebauten Grundstücke, insbesondere für das baureife Land. Es nimmt bei fortschreitender Entwicklung je nach seinem späteren Verwendungszweck die Eigenschaft einer dieser Arten an. Als Rohbauland sind in der Regel größere,

3) Bekanntmachung der Neufassung der Richtlinien für die Ermittlung der Verkehrswerte von Grundstücken (Wertermittlungsrichtlinien 1991, Bundesanzeiger vom 27. September 1991, Nr. 182a, S. 8).

4) (Bau GB) in der Fassung der Bekanntmachung vom 8. Dezember 1986 (BGBl. I S. 2253), das zuletzt durch Artikel 1 des Gesetzes vom 27. April 1993 (BGBl. I S. 466) geändert worden ist.

unaufgeschlossene Grundstücksflächen anzusehen, die die Eigenschaft als land- und forstwirtschaftliches Vermögen verloren haben, selbst wenn sie noch land- und forstwirtschaftlich genutzt werden. Dabei ist es gleichgültig, ob das Gelände parzelliert ist oder nicht.

1.3.3 Sonstiges Bauland

Sonstiges Bauland kann seinem Charakter nach baureifes Land wie auch Rohbauland sein, unterscheidet sich aber von beiden durch seine feststehende bisherige Nutzung.

Zum sonstigen Bauland gehören Industrieland, Land für Verkehrszwecke und Freiflächen.

Als **Industrieland** gelten unbebaute Grundstücke, die als Lager- und Arbeitsplätze bereits einem Gewerbe dienen oder zur Erweiterung eines Betriebes vorrätig gehalten werden, sowie Flächen, die nach der Verkehrsauffassung und den örtlichen Gegebenheiten Gelände für Industriebetriebe sind oder dafür vorgesehen sind.

Land für Verkehrszwecke ist Gelände, das Straßen, Parkplätzen, Flugplätzen, Eisenbahnen und ähnlichen Zwecken dient oder dafür vorgesehen ist. Straßenland, das gewerblich genutzt wird (z.B. zur Aufstellung von Zeitungskiosken und Verkaufsständen usw.), soll wie baureifes Land behandelt werden. (Reichsfinanzhof-Urteil vom 19. Januar 1939 - RStBl. 1939 S. 596).

Als **Freiflächen** gelten unbebaute Grundstücke, die als Gartenanlagen, Spielplätze, Erholungsplätze aus Gründen der Volksgesundheit oder Volkserholung dem öffentlichen Gebrauch dienen oder als solche ausgewiesen sind. Welche Flächen im einzelnen als Freiflächen ausgewiesen sind, ist bei der Gemeinde zu erfragen. Werden Flächen, die bisher zu einem land- und forstwirtschaftlichen Betrieb gehörten, als Freiflächen ausgewiesen, aber weiter land- und forstwirtschaftlich genutzt, so sind diese Flächen als land- und forstwirtschaftliches Vermögen anzusehen.

1.4 Umfang der Aufbereitung

Die Aufbereitung erfolgt vierteljährlich und jährlich. Da sich die Bearbeitung der einzelnen Kauffälle bei den Finanzämtern durch Rückfragen für die Einheitswertfeststellung stark verzögern kann, können die vierteljährlichen Zahlen von den insgesamt getätigten Verkäufen nach unten abweichen. Die Jahreszahlen sind wegen der in ihnen enthaltenen Nachmeldungen größer als die Summe aus den Kauffällen der vier Quartale.

1.5 Methodische Hinweise

Die Methoden dieser Statistik wurden in "Wirtschaft und Statistik" Heft 8 und 11/1962 sowie in den Vierteljahresberichten

der früheren Fachserie M, Reihe 5/II, 3.4./61 und 1.2./62, 3.4./62 und Jahr 62 dargestellt.

Bis 1964 enthalten die Veröffentlichungen die Anzahl der Fälle, Flächen in 1 000 m² sowie flächengewogene Durchschnittswerte nach verschiedenen Gliederungsmerkmalen.

Ab 1965 werden auch noch die Kaufsummen in 1 000 DM für die aufgeführten fünf Baulandarten veröffentlicht.

Erfaßt werden in dieser Statistik Grundstücke mit einer Fläche ab 100 m².

Die ausgewiesenen Durchschnittswerte sind für einen zeitlichen Vergleich nur bedingt verwendbar, weil die statistischen Massen, aus denen sie ermittelt werden, sich in jedem Vierteljahr bzw. Jahr aus anders gearteten Einzelfällen zusammensetzen können. Die Statistik der Kaufwerte für Bauland hat daher mehr den Charakter einer Grundeigentumswechselstatistik als den einer echten Preisstatistik. Aus diesem Grund werden auch keine prozentualen Veränderungen veröffentlicht. Da es sehr schwierig ist, die einzelnen Baugrundstücke nach Standort, Lage, Beschaffenheit und Nutzungsmöglichkeiten eindeutig abzugrenzen, empfiehlt es sich, - für die Beurteilung von Einzelfällen - die von den Gutachterausschüssen (§§ 192 ff BauGB) festgestellten "Richtwerte", bei denen die ursprünglichen Kaufwerte nach gewissen Gesichtspunkten zur besseren Vergleichbarkeit abgeändert wurden, zum Vergleich heranzuziehen. Der Sitz der Gutachterausschüsse ist durch Rechtsverordnung der Länder festgelegt und kann bei den kreisfreien Städten oder Landkreisen erfragt werden.

Bei der Zahl der Kauffälle muß in einigen Orten von Untererfassungen ausgegangen werden; deshalb sind Vergleiche der Zahl der Kauffälle nur bedingt möglich. Angaben über den Verkauf landwirtschaftlich genutzter Grundstücke werden in der Statistik über die Kaufwerte für landwirtschaftlichen Grundbesitz (Fachserie 3, Reihe 2.4 - Jahreshefte) nachgewiesen.

1.6 Veröffentlichungen

Die Ergebnisse der Statistik der Kaufwerte für Bauland erscheinen in den Vierteljahres- und Jahresberichten der Fachserie 17: Preise, Reihe 5 "Kaufwerte für Bauland".

Diese Veröffentlichungen des Statistischen Bundesamtes können vom

Verlag Metzler - Poeschel
Verlagsauslieferung H. Leins GmbH & Co. KG
Postfach 11 52
72125 Kusterdingen
Telefon: 07071/935350
Telex: 7262891 mepo d
Telefax: 07071/33653

oder über den Buchhandel bezogen werden.

2. Ergebnisse

Die Statistik der Kaufwerte für Bauland hat die Verkäufe von unbebauten Grundstücken mit mehr als 100 m² zum Gegenstand, soweit sie in den Baugebieten der Gemeinden des Bundesgebietes liegen und somit Bauland Eigenschaft besitzen.

Die Vierteljahresergebnisse der Statistik der Kaufwerte für Bauland sind hinsichtlich der Zahl der Abschlüsse, der veräußerten Flächen und der Kaufsummen summarische Zusammenfassungen und hinsichtlich der Quadratmeterpreise flächengewogene Durchschnitte. Kaufsummen und Durchschnittswerte schließen ggf. Beträge für die Grundstückerschließung, Aufwuchs u. dgl. ein, nicht aber die Grunderwerbnebenkosten (Vermessungskosten, Makler-, Notariats- und Gerichtsgebühren, Grunderwerbsteuer u.a.). Da sich der für einen Berichtszeitraum ausgewiesene Durchschnittswert auf andere Grundstücke bezieht als die entsprechenden Durchschnittswerte früherer Zeiträume (von den relativ wenigen Fällen wiederholt verkaufter Grundstücke abgesehen), lassen die Durchschnittswerte nicht die echte Preisentwicklung beim Bauland erkennen. Im Gegensatz zu den eigentlichen Preisstatistiken des Statistischen Bundesamtes (Statistiken u.a. der Bauleistungs-, Erzeuger-, Großhandels-, Verbraucherpreise) stellt die Statistik der Kaufwerte für Bauland in Wirklichkeit eine Statistik von durchschnittlichen Verkaufswerten dar. Zur Vermeidung von Fehlinterpretationen wird auf die Berechnung und Veröffentlichung von prozentualen Veränderungen verzichtet.

Benutzer, die dennoch die Durchschnittswerte verschiedener Berichtszeiträume vergleichen wollen, sollten zum Beispiel bedenken, daß sich die Verkäufe in späteren Zeiträumen in stärkerem Maße auf weniger begehrte Grundstücke beziehen können als die Verkäufe in früheren Zeiträumen.

In Deutschland wurden für das 1. Vierteljahr 1993 insgesamt 23 800 Baulandkäufe mit einer Fläche von 5 572 ha gemeldet. Davon wurden 5 667 Kauffälle (24 Prozent) mit einer Fläche von 3 029 ha (54 Prozent) in den neuen Ländern und Berlin-Ost abgewickelt. Damit ist in den neuen Ländern durchschnittlich je Kauffall eine Baulandfläche von 5 345 m² - gegenüber 1 402 m² in den alten Bundesländern - verkauft worden.

Auch bei den Kaufwerten sind deutliche Unterschiede zwischen dem früheren Bundesgebiet und den neuen Ländern erkennbar. Im Durchschnitt der erfaßten Baulandarten kostete der Quadratmeter in Deutschland 57,10 DM, davon im früheren Bundesgebiet 91,48 DM und in den neuen Ländern 28,24 DM. Ähnliche Differenzen bestanden auch bei baureifem Land. Hier lagen die Werte je Quadratmeter bei 125,63 DM bzw. 39,77 DM. Rohbauland kostete je Quadratmeter 47,25 DM bzw. 20,35 DM.

Weiterhin ist auffällig, daß in den neuen Ländern überwiegend Rohbauland (55 Prozent der verkauften Fläche) verkauft wurde, während im früheren Bundesgebiet vorrangig baureifes Land (61 Prozent der verkauften Fläche) den Eigentümer wechselte.

Baulandveräußerungen 1. Vj. 1993 nach ausgewählten Baulandarten, Gemeindegrößenklassen und Baugebieten

Gemeindegrößen- klassen von ... bis unter ... Einwohner ----- Baugebiet	Fälle	Baulandarten									
		Baulandarten insgesamt			Baureifes Land			Rohbauland			Sonstiges Bauland
		Fläche	Umsatz	Kaufwert	Flächen- anteil 1)	Umsatz- anteil 1)	Kaufwert	Flächen- anteil 1)	Umsatz- anteil 1)	Kaufwert	Kaufwert
	Anzahl	ha	Mill.DM	DM/m²	%	%	DM/m²	%	%	DM/m²	DM/m²

Deutschland

Insgesamt	23.800	5.572	3.181	57,10	48,4	75,4	88,94	38,1	17,4	28,11	30,27
-----------	--------	-------	-------	-------	------	------	-------	------	------	-------	-------

nach Gemeindegrößenklassen

unter 10 000	13.795	3.785	1.427	37,89	42,1	66,9	60,20	46,0	25,7	21,19	23,53
10 000 - 100 000	8.888	1.580	1.295	82,01	62,5	82,0	107,59	20,8	11,2	44,06	33,34
100 000 und mehr	1.117	227	459	202,56	55,6	83,5	303,79	28,5	9,3	66,30	92,00

nach Baugebieten

Wohngebiet	14.780	2.119	1.940	91,54	67,9	85,0	114,63	30,8	14,6	43,47	27,29
Gesch.- u. Wohng. 2)	859	280	226	80,64	68,6	88,0	103,36	30,2	11,3	30,14	49,60
Dorfgebiet	6.281	1.688	560	33,15	47,2	69,1	48,52	46,2	28,4	20,39	12,44
Industriegebiet	1.900	1.484	456	30,72	18,3	36,4	61,30	41,0	19,0	14,26	33,56

Früheres Bundesgebiet

Insgesamt	18133	2.543	2.326	91,48	60,8	83,5	125,63	17,9	9,2	47,25	31,27
-----------	-------	-------	-------	-------	------	------	--------	------	-----	-------	-------

nach Gemeindegrößenklassen

unter 10 000	9.117	1.292	800	81,97	56,2	80,7	88,90	21,4	11,6	33,81	21,26
10 000 - 100 000	8.025	1.074	1.139	106,02	66,8	84,5	134,15	12,8	8,7	72,33	35,00
100 000 und mehr	991	177	387	218,84	57,3	86,1	328,69	23,7	5,8	53,64	93,82

nach Baugebieten

Wohngebiet	12.981	1.405	1.627	115,84	77,3	90,4	135,53	21,0	9,2	50,84	24,85
Gesch.- u. Wohng. 2)	446	86	157	182,88	83,2	94,5	207,58	15,4	4,8	57,14	89,23
Dorfgebiet	3.645	498	297	59,57	53,6	78,2	86,96	27,5	17,8	38,71	12,32
Industriegebiet	1.061	554	245	44,27	21,9	36,6	73,92	1,9	1,9	45,23	35,70

Neue Länder und Berlin - Ost

Insgesamt	5667	3.029	855	28,24	38,1	53,6	39,77	55,1	39,7	20,35	27,64
-----------	------	-------	-----	-------	------	------	-------	------	------	-------	-------

nach Gemeindegrößenklassen

unter 10 000	4678	2.473	626	25,32	34,7	49,2	35,93	58,8	43,7	18,80	27,66
10 000 - 100 000	863	505	156	30,94	53,4	63,8	36,95	38,0	29,3	23,85	24,98
100 000 und mehr	126	50	73	144,84	49,2	69,3	204,09	45,2	28,1	89,96	69,56

nach Baugebieten

Wohngebiet	1.779	715	313	43,76	49,3	56,6	50,23	50,1	42,8	37,41	41,34
Gesch.- u. Wohng. 2)	413	194	69	35,54	62,2	73,2	41,85	36,7	26,0	25,14	26,18
Dorfgebiet	2.636	1.190	263	22,10	44,6	58,8	29,18	54,1	40,3	16,49	13,15
Industriegebiet	839	930	210	22,64	16,1	36,2	51,02	64,3	38,9	13,71	28,63

1) Gemessen an der Zahl in der betreffenden
Insgesamtspalte

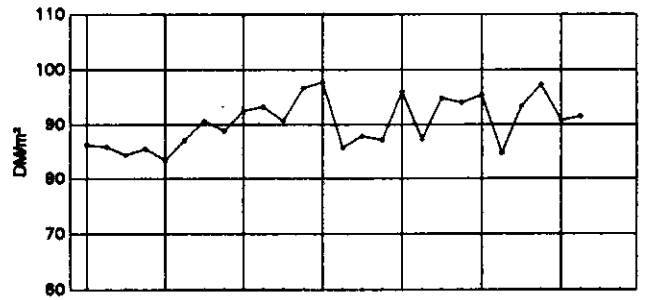
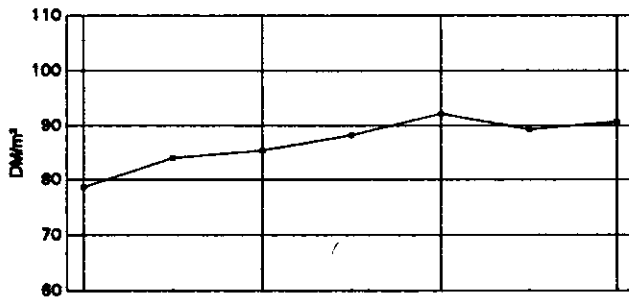
2) Zusammenfassung aus "Geschäfts- und Wohngebiet gemischt"
und Geschäftsgebiet

Früheres Bundesgebiet
3 Kaufwerte für Bauland nach Baulandarten

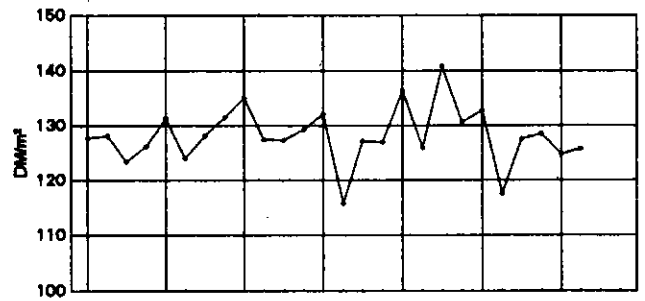
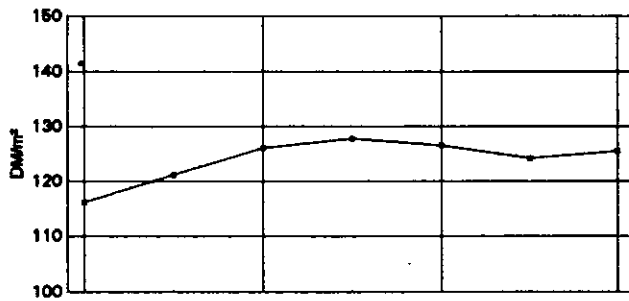
Jahresergebnisse

Vierteljahresergebnisse

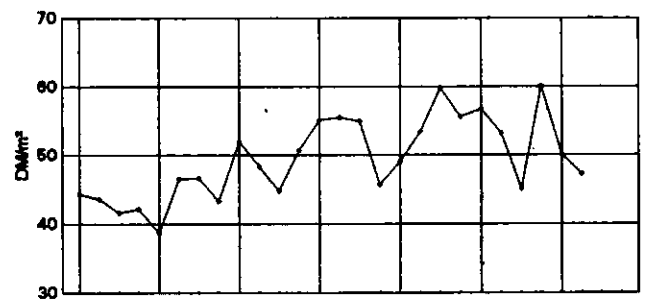
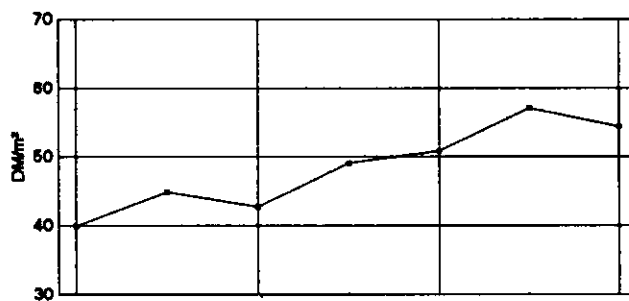
Baulandarten insgesamt



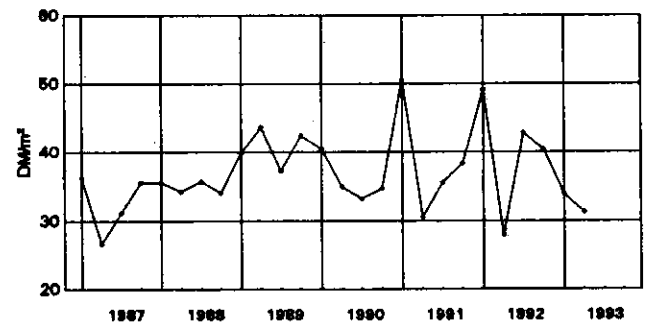
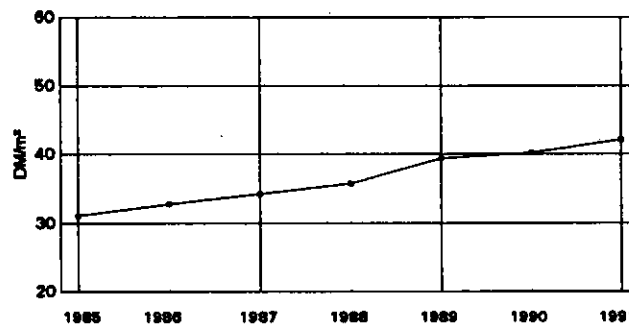
Baureifes Land



Rohbauland



Sonstiges Bauland
Industrieland, Land für Verkehrszwecke und Freiflächen



DEUTSCHLAND

1 KAUFWERTE FUER BAULAND 1.VJ.1993 NACH BAULANDARTEN, LAENDERN UND GEMEINDEGROESSENKLASSEN

BAU- LAND- ARTEN INS- GESAMT	BAU- REIFES LAND	ROH- BAU- LAND	SONST. BAULAND ZUSAMMEN	INDU- STRIE- LAND	LAND FUER VER- KEHRS- ZWECKE	FREI- FLAE- CHEN	BAU- LAND- ARTEN INS- GESAMT	BAU- REIFES LAND	ROH- BAU- LAND	SONST. BAULAND ZUSAMMEN	INDU- STRIE- LAND	LAND FUER VER- KEHRS- ZWECKE	FREI- FLAE- CHEN
DEUTSCHLAND													
GEMEINDEN UNTER 2 000 EINWOHNERN							GEMEINDEN MIT 50 000 BIS UNTER 100 000 EINWOHNERN						
A 6549	3734	2245	570	220	316	34 A 993	856	70	67	43	17	7	
B 22798	8713	11444	2641	1938	618	85 B 1667	1053	395	219	186	30	2	
C 615509	367741	201228	46540	42873	3157	510 C 185906	157036	18354	10517	9287	834	396	
D 27,00	42,21	17,58	17,62	22,13	5,10	6,03 D 111,51	149,07	46,51	47,99	49,87	27,38	160,53	
E 0,12	0,22	0,14	0,50	1,81	0,50	1,00 E 1,00	5,00	7,33	1,00	5,00	1,00	40,00	
F 1099,29	1099,29	650,00	120,00	120,00	70,00	120,00 F 1702,13	1702,13	550,00	455,24	324,32	240,00	455,24	
GEMEINDEN MIT 2 000 BIS UNTER 5 000 EINWOHNERN							GEMEINDEN MIT 100 000 BIS UNTER 200 000 EINWOHNERN						
A 3811	2836	736	239	132	91	16 A 674	559	48	67	52	13	2	
B 8174	3719	3390	1068	976	68	22 B 1069	651	189	229	223	5	1	
C 392831	263605	100866	28359	26927	1015	417 C 193517	162943	16628	13945	13786	138		
D 48,06	70,88	29,76	26,61	27,60	15,04	18,56 D 181,02	250,44	87,92	60,82	61,76	25,19		
E 0,17	0,17	0,33	1,50	3,50	1,50	5,00 E 0,20	2,91	0,20	10,00	18,19	10,00		
F 990,57	990,57	475,38	295,68	295,68	110,00	68,91 F 4160,00	4160,00	300,00	350,00	350,00	130,00		
GEMEINDEN MIT 5 000 BIS UNTER 10 000 EINWOHNERN							GEMEINDEN MIT 200 000 BIS UNTER 500 000 EINWOHNERN						
A 3435	2745	454	236	151	57	28 A 283	241	20	22	17	4	1	
B 6678	3414	2479	785	674	75	36 B 653	458	119	77	66	9	2	
C 418250	322654	64804	30792	28907	1020	866 C 163837	146149	11924	5764	5304			
D 62,63	94,51	26,14	39,24	42,90	13,67	23,85 D 250,72	319,35	100,45	74,74	80,78			
E 0,28	0,28	1,19	1,00	3,00	1,00	3,71 E 4,75	4,75	20,00	4,90	32,29			
F 1708,25	1708,25	361,84	255,53	255,53	125,00	181,22 F							
GEMEINDEN MIT 10 000 BIS UNTER 20 000 EINWOHNERN							GEMEINDEN MIT 500 000 EINWOHNERN UND MEHR						
A 4104	3544	328	232	162	57	13 A 160	132	6	22	14	8		
B 7100	4508	1540	1052	1002	38	12 B 546	153	339	54	51	3		
C 494015	404827	56897	32291	30451	1274	566 C 102042	74287	14343	13411	13072	340		
D 69,58	89,81	36,94	30,69	30,40	33,15	46,46 D 186,73	485,78	42,28	247,02	257,23	97,73		
E 1,00	1,11	1,20	1,00	3,00	1,00	5,00 E 29,46	60,00	30,49	29,46	37,42	29,46		
F 1863,52	1863,52	1000,00	452,45	232,31	200,00	452,45 F							
GEMEINDEN MIT 20 000 BIS UNTER 50 000 EINWOHNERN							INSGESAMT						
A 3791	3216	280	295	232	54	9 A 23800	17863	4187	1750	1023	617	110	
B 7028	4316	1356	1357	1168	135	55 B 55715	26984	21250	7480	6282	982	216	
C 615364	500805	69752	44806	41248	2540	1018 C 3181271	2400047	554797	226426	211854	10716	3856	
D 87,55	116,03	51,46	33,02	35,33	18,89	18,62 D 57,10	88,94	26,11	30,27	33,72	10,91	17,86	
E 0,50	0,50	1,50	2,40	3,20	2,40	5,00 E 0,12	0,12	0,14	0,50	1,81	0,50	1,00	
F 1967,53	1967,53	596,42	600,00	600,00	400,00	500,00 F 4529,41	4529,41	1000,00	1488,46	1488,46	400,00	500,00	
BADEN-WUERTTEMBERG													
GEMEINDEN UNTER 2 000 EINWOHNERN							GEMEINDEN MIT 50 000 BIS UNTER 100 000 EINWOHNERN						
A 197	156	33	8	7		1 A 79	65	3	11	8		3	
B 197	115	60	22	7		0 B 115	85	13	17	16		2	
C 13435	11224	1528	682	681		C 23155	19607		2397	2044			
D 68,30	97,44	25,51	31,57	31,73		D 201,11	231,38		139,26	131,04			
E 10,00	13,75	15,00	10,00	15,00		E 40,00	48,07		40,00	70,00			
F 764,82	764,82	87,00	70,00	70,00		F 911,30	911,30		455,24	324,32			
GEMEINDEN MIT 2 000 BIS UNTER 5 000 EINWOHNERN							GEMEINDEN MIT 100 000 BIS UNTER 200 000 EINWOHNERN						
A 589	499	70	20	14	2	4 A 36	33	2	1			1	
B 696	418	219	60	58	1	1 B 26	21	4	0			0	
C 64032	53565	6805	3662	3495		C 12278	11744						
D 91,98	128,26	31,12	61,18	60,33		D 472,81	551,46						
E 10,00	10,00	10,00	22,00	22,00		E 29,75	75,00						
F 820,00	820,00	189,52	158,00	158,00		F 1300,00	1300,00						
GEMEINDEN MIT 5 000 BIS UNTER 10 000 EINWOHNERN							GEMEINDEN MIT 200 000 BIS UNTER 500 000 EINWOHNERN						
A 566	440	89	37	23	2	12 A 16							
B 521	359	92	70	54	4	12 B 16	15						
C 76588	68377	4150	4062	3283		610 C 7376	6809						
D 147,09	190,31	45,19	58,39	61,29		52,52 D 449,86	469,39						
E 4,00	15,00	12,00	4,00	15,00		4,00 E 90,00	90,00						
F 1708,25	1708,25	321,80	250,00	250,00		181,22 F							
GEMEINDEN MIT 10 000 BIS UNTER 20 000 EINWOHNERN							GEMEINDEN MIT 500 000 EINWOHNERN UND MEHR						
A 551	424	93	34	25	6	3 A 32							
B 541	335	132	74	68	4	2 B 45	25						
C 85439	71970	8400	5069	4558	127	C 35469	30007						
D 158,02	214,99	63,55	68,72	67,45	29,68	D 787,06	1222,50						
E 10,00	17,50	10,00	12,50	16,00	12,50	E							
F 1863,52	1863,52	1000,00	452,45	166,40	121,08	F							
GEMEINDEN MIT 20 000 BIS UNTER 50 000 EINWOHNERN							INSGESAMT						
A 410	328	56	26	22	3	1 A 2476	1989	347	140	102	13	25	
B 475	278	102	94	89	5	0 B 2631	1650	639	342	311	15	17	
C 89115	73540	9173	6402	6244		C 406887	346844	33327	26716	24733	582	1401	
D 187,77	264,30	89,68	68,06	70,23		D 154,63	210,18	52,17	78,03	79,54	39,11	84,54	
E 18,00	39,82	20,00	18,00	18,00		E 4,00	10,00	10,00	4,00	15,00	12,50	4,00	
F 1583,95	1583,95	430,00	178,18	178,18		F 2349,62	2349,62	1000,00	1488,46	1488,46	121,08	455,24	

DEUTSCHLAND

1 KAUFWERTE FUER BAULAND 1.VJ.1993 NACH BAULANDARTEN, LAENDERN UND GEMEINDEGROESSENKLASSEN

BAU- LAND- ARTEN INS- GESAMT	BAU- REIFES LAND	ROH- BAU- LAND	SONST. BAULAND ZUSAMMEN	INDU- STRIE- LAND	LAND FUER VER- KEHRS- ZWECKE	FREI- FLAECHE	BAU- LAND- ARTEN INS- GESAMT	BAU- REIFES LAND	ROH- BAU- LAND	SONST. BAULAND ZUSAMMEN	INDU- STRIE- LAND	LAND FUER VER- KEHRS- ZWECKE	FREI- FLAECHE
BAYERN													
GEMEINDEN UNTER 2 000 EINWOERNERN							GEMEINDEN MIT 50 000 BIS UNTER 100 000 EINWOERNERN						
A 584	434	135	15	9	6	A 27	27
B 1094	572	435	88	84	4	B 32	32	25
C 100206	81220	16509	2476	2368	108	C 10094	8220
D 91,56	142,09	37,96	28,17	28,24	26,87	D 318,86	331,45
E 2,50	2,50	5,80	10,90	12,00	10,90	E 70,00	70,00
F 800,00	800,00	175,00	60,00	55,00	60,00	F 816,67	816,67
GEMEINDEN MIT 2 000 BIS UNTER 5 000 EINWOERNERN							GEMEINDEN MIT 100 000 BIS UNTER 200 000 EINWOERNERN						
A 834	648	138	48	12	36	A 26	26
B 961	593	314	55	46	8	B 31	30
C 99747	77603	19460	2683	2547	137	C 22247	21722
D 103,75	130,91	61,95	49,23	55,20	16,32	D 711,05	729,24
E 1,50	10,00	3,77	1,50	25,00	1,50	E 314,63	314,63
F 990,57	990,57	350,00	110,00	110,00	49,70	F
GEMEINDEN MIT 5 000 BIS UNTER 10 000 EINWOERNERN							GEMEINDEN MIT 200 000 BIS UNTER 500 000 EINWOERNERN						
A 476	383	77	16	14	2	A 20	20
B 631	372	180	80	73	7	B 87	86
C 79941	61533	14077	4331	4196	.	C 55873	55138
D 126,63	165,61	78,21	54,32	57,77	.	D 642,16	641,43
E 8,00	10,00	10,56	8,00	20,00	.	E
F 1577,10	1577,10	343,54	255,53	255,53	.	F
GEMEINDEN MIT 10 000 BIS UNTER 20 000 EINWOERNERN							GEMEINDEN MIT 500 000 EINWOERNERN UND MEHR						
A 292	257	26	9	6	3	A
B 371	247	73	51	47	4	B
C 68918	57161	8271	3486	3175	.	C
D 185,61	231,01	112,96	68,84	67,53	.	D
E 10,53	10,53	30,37	30,00	43,04	.	E
F 1213,43	1213,43	745,60	91,90	91,47	.	F
GEMEINDEN MIT 20 000 BIS UNTER 50 000 EINWOERNERN							INSGESAMT						
A 96	85	4	7	7	.	A 2355	1874	385	96	49	47	.	.
B 160	109	37	14	14	.	B 3369	2033	1047	289	265	23	.	.
C 72440	60445	.	1587	1587	.	C 509466	423043	71335	15088	14397	690	.	.
D 452,30	554,91	.	110,67	110,67	.	D 151,24	208,10	68,13	52,28	54,23	29,88	.	.
E 25,00	93,22	.	47,43	47,43	.	E 1,50	2,50	3,77	1,50	12,00	1,50	.	.
F 1967,53	1967,53	.	305,00	305,00	.	F 4529,41	4529,41	745,60	350,00	350,00	91,90	.	.
BRANDENBURG													
GEMEINDEN UNTER 2 000 EINWOERNERN							GEMEINDEN MIT 50 000 BIS UNTER 100 000 EINWOERNERN						
A 865	498	362	15	14	.	1 A 28	8	18	2	2	.	.	.
B 6191	3027	2703	460	457	.	3 B 134	20	108	5	5	.	.	.
C 204098	128737	59344	16017	15994	.	C 7679	2094	5485
D 32,97	42,52	21,95	34,81	34,98	.	D 57,43	102,50	50,65
E 0,12	0,12	0,14	4,89	4,89	.	E 13,33	33,96	13,33
F 933,33	933,33	650,00	49,00	49,00	.	F 170,00	170,00	85,00
GEMEINDEN MIT 2 000 BIS UNTER 5 000 EINWOERNERN							GEMEINDEN MIT 100 000 BIS UNTER 200 000 EINWOERNERN						
A 250	167	78	5	5	.	A 43	38	5
B 1287	799	478	10	10	.	B 128	124	4
C 67447	33721	33258	468	468	.	C 19042	18889	153
D 52,39	42,18	69,59	46,54	46,54	.	D 148,97	152,79	36,45
E 0,17	0,17	1,01	29,52	29,52	.	E 0,20	2,91	0,20
F 511,93	511,93	310,00	70,00	70,00	.	F 4160,00	4160,00	85,00
GEMEINDEN MIT 5 000 BIS UNTER 10 000 EINWOERNERN							GEMEINDEN MIT 200 000 BIS UNTER 500 000 EINWOERNERN						
A 111	60	48	3	3	.	A
B 713	78	626	10	10	.	B
C 33187	7461	25307	.	.	.	C
D 46,53	95,90	40,75	.	.	.	D
E 1,19	2,26	1,19	.	.	.	E
F 532,92	532,92	361,84	.	.	.	F
GEMEINDEN MIT 10 000 BIS UNTER 20 000 EINWOERNERN							GEMEINDEN MIT 500 000 EINWOERNERN UND MEHR						
A 135	100	27	8	2	6	A
B 984	762	211	10	5	6	B
C 48713	35050	13194	469	.	135	C
D 49,52	45,99	62,50	45,11	.	23,30	D
E 1,20	2,25	1,20	2,31	.	2,31	E
F 835,12	835,12	360,00	232,31	.	190,00	F
GEMEINDEN MIT 20 000 BIS UNTER 50 000 EINWOERNERN							INSGESAMT						
A 147	98	44	5	5	.	A 1579	959	582	38	31	6	1	.
B 759	603	120	36	36	.	B 10196	5414	4251	531	522	6	3	.
C 17615	14654	2291	671	671	.	C 397782	240607	139232	17942	17784	135	.	.
D 23,20	24,29	19,05	18,71	18,71	.	D 39,01	44,44	32,76	33,79	34,05	23,30	.	.
E 2,10	3,50	2,10	6,50	6,50	.	E 0,12	0,12	0,14	2,31	4,89	2,31	.	.
F 323,35	323,35	173,61	34,00	34,00	.	F 4160,00	4160,00	650,00	232,31	232,31	190,00	.	.

DEUTSCHLAND

1 KAUFWERTE FUER BAULAND 1.VJ.1993 NACH BAULANDARTEN, LAENDERN UND GEMEINDEGROESSENKLASSEN

BAU- LAND- ARTEN INS- GESAMT	BAU- REIFES LAND	ROH- BAU- LAND	SONST. BAULAND ZUSAMMEN	INDU- STRIE- LAND	LAND FUER VER- KEHRS- ZWECKE	FREI- FLAE- CHEN	BAU- LAND- ARTEN INS- GESAMT	BAU- REIFES LAND	ROH- BAU- LAND	SONST. BAULAND ZUSAMMEN	INDU- STRIE- LAND	LAND FUER VER- KEHRS- ZWECKE	FREI- FLAE- CHEN
HESSEN													
GEMEINDEN UNTER 2 000 EINWOHNERN							GEMEINDEN MIT 50 000 BIS UNTER 100 000 EINWOHNERN						
A 14	10	3	1	1	.	A 21
B 32	7	17	8	8	.	B 21	17
C 340	193	C 3478	3230
D 10,63	27,05	D 169,20	185,04
E 1,20	1,20	E 50,00	50,00
F 42,00	42,00	F 850,00	850,00
GEMEINDEN MIT 2 000 BIS UNTER 5 000 EINWOHNERN							GEMEINDEN MIT 100 000 BIS UNTER 200 000 EINWOHNERN						
A 162	138	12	12	7	1	4 A 7	7
B 237	178	32	26	14	0	12 B 7	7
C 8849	7678	425	746	554	.	C 8048	8048
D 37,41	43,09	13,13	28,74	39,67	.	D 1074,86	1074,86
E 3,80	13,09	6,16	3,80	15,30	.	E 491,40	491,40
F 700,00	700,00	35,24	76,00	76,00	.	F 1250,00	1250,00
GEMEINDEN MIT 5 000 BIS UNTER 10 000 EINWOHNERN							GEMEINDEN MIT 200 000 BIS UNTER 500 000 EINWOHNERN						
A 238	221	13	4	1	1	2 A
B 270	198	64	8	2	3	3 B
C 16271	14566	1125	.	.	.	C
D 60,32	73,74	17,61	.	.	.	D
E 8,85	10,00	10,42	.	.	.	E
F 798,25	798,25	120,00	.	.	.	F
GEMEINDEN MIT 10 000 BIS UNTER 20 000 EINWOHNERN							GEMEINDEN MIT 500 000 EINWOHNERN UND MEHR						
A 266	232	28	6	6	.	A
B 391	236	145	10	10	.	B
C 41749	32714	8556	479	479	.	C
D 106,88	138,68	59,01	49,35	49,35	.	D
E 9,01	9,01	15,00	20,00	20,00	.	E
F 1603,05	1603,05	700,00	110,00	110,00	.	F
GEMEINDEN MIT 20 000 BIS UNTER 50 000 EINWOHNERN							INSGESAMT						
A 74	61	7	6	3	2	1 A 788	695	64	29	18	4	7	.
B 81	42	29	10	7	3	1 B 1043	691	290	62	40	6	16	.
C 27621	19466	7268	888	.	.	C 108884	88421	17694	2769	2063	.	640	.
D 341,38	465,27	254,21	84,69	.	.	D 104,35	127,94	60,96	44,61	51,39	.	40,01	.
E 7,00	7,00	168,92	7,20	.	.	E 1,20	1,20	3,90	3,80	9,95	.	10,55	.
F 1751,59	1751,59	502,86	500,00	.	.	F 1751,59	1751,59	700,00	500,00	232,88	.	500,00	.
MECKLENBURG-VORPOMMERN													
GEMEINDEN UNTER 2 000 EINWOHNERN							GEMEINDEN MIT 50 000 BIS UNTER 100 000 EINWOHNERN						
A 494	190	303	1	.	1	A 17	17
B 2312	485	1824	3	.	3	B 17	17
C 42122	16347	25772	.	.	.	C 499	499
D 18,22	33,70	14,13	.	.	.	D 29,40	29,40
E 0,22	0,50	0,22	.	.	.	E 5,00	5,00
F 1099,29	1099,29	267,82	.	.	.	F 332,08	332,08
GEMEINDEN MIT 2 000 BIS UNTER 5 000 EINWOHNERN							GEMEINDEN MIT 100 000 BIS UNTER 200 000 EINWOHNERN						
A 88	30	56	2	1	1	A 17	9	8
B 406	42	360	4	3	0	B 84	34	50
C 6972	2448	4413	.	.	.	C 11814	7339	4474
D 17,19	58,10	12,26	.	.	.	D 140,99	217,25	89,47
E 0,48	6,51	0,48	.	.	.	E 1,00	64,17	1,00
F 261,63	190,00	261,63	.	.	.	F 430,00	430,00	230,00
GEMEINDEN MIT 5 000 BIS UNTER 10 000 EINWOHNERN							GEMEINDEN MIT 200 000 BIS UNTER 500 000 EINWOHNERN						
A 52	6	44	2	1	1	A
B 600	33	552	16	11	5	B
C 3553	642	2688	.	.	.	C
D 5,92	19,40	4,87	.	.	.	D
E 2,00	2,00	3,02	.	.	.	E
F 92,72	55,00	92,72	.	.	.	F
GEMEINDEN MIT 10 000 BIS UNTER 20 000 EINWOHNERN							GEMEINDEN MIT 500 000 EINWOHNERN UND MEHR						
A 55	30	22	3	2	1	A
B 184	67	109	7	7	1	B
C 5682	2783	2638	.	.	.	C
D 30,89	41,25	24,17	.	.	.	D
E 1,00	3,80	3,80	.	.	.	E
F 150,00	150,00	115,00	.	.	.	F
GEMEINDEN MIT 20 000 BIS UNTER 50 000 EINWOHNERN							INSGESAMT						
A 4	4	A 731	289	434	8	4	4	.	.
B 41	41	B 3649	723	2897	30	20	9	.	.
C	C 72248	31465	40185	598
D	D 19,80	43,55	13,87	20,27
E	E 0,22	0,50	0,22	1,00
F	F 1099,29	1099,29	267,82	40,00

DEUTSCHLAND

1 KAUFWERTE FUER BAULAND 1.VJ.1993 NACH BAULANDARTEN, LAENDERN UND GEMEINDEGROSSENKLASSEN

BAU- LAND- ARTEN INS- GESAMT	BAU- REIFES LAND	ROH- BAU- LAND	SONST. BAULAND ZUSAMMEN	INDU- STRIE- LAND	LAND FUER VER- KEHRS- ZWECKE	FREI- PLAE- CHEN	BAU- LAND- ARTEN INS- GESAMT	BAU- REIFES LAND	ROH- BAU- LAND	SONST. BAULAND ZUSAMMEN	INDU- STRIE- LAND	LAND FUER VER- KEHRS- ZWECKE	FREI- PLAE- CHEN
NIEDERSACHSEN													
GEMEINDEN UNTER 2 000 EINWOHNERN						GEMEINDEN MIT 50 000 BIS UNTER 100 000 EINWOHNERN							
A	595	566	5	24	14	7	3 A	195	174	6	15	5	6
B	817	675	67	75	57	14	3 B	349	299	10	40	33	6
C	27845	25150	1400	1295	965	268	3 C	30811	28951	802	1058	598	417
D	34,08	37,24	20,99	17,27	16,80	19,07	3 D	88,38	96,82	79,63	26,77	18,32	69,42
E	1,00	1,00	9,31	5,60	5,60	8,00	3 E	5,00	12,50	9,63	5,00	5,00	8,50
F	166,85	166,85	25,81	60,00	40,00	60,00	3 F	872,00	872,00	140,00	162,34	162,34	75,00

GEMEINDEN MIT 2 000 BIS UNTER 5 000 EINWOHNERN						GEMEINDEN MIT 100 000 BIS UNTER 200 000 EINWOHNERN							
A	684	622	23	39	22	15	2 A	263	242	3	18	17	1
B	1040	716	241	84	66	17	2 B	346	248	41	57	57	0
C	34632	29169	4107	1356	1035	304	2 C	53396	48123	.	2550	2538	.
D	33,30	40,76	17,06	16,24	15,62	18,11	2 D	154,12	194,04	.	44,43	44,30	.
E	3,00	3,50	3,00	3,50	3,50	7,00	2 E	25,00	25,00	.	28,00	28,00	.
F	200,00	200,00	35,00	65,00	38,00	48,00	2 F	1040,63	1040,63	.	120,00	120,00	.

GEMEINDEN MIT 5 000 BIS UNTER 10 000 EINWOHNERN						GEMEINDEN MIT 200 000 BIS UNTER 500 000 EINWOHNERN							
A	981	907	13	61	35	22	4 A	59
B	1320	1025	126	168	152	14	4 B	96	85
C	53777	47377	2472	3927	3434	408	4 C	17598	16452
D	40,75	46,20	19,60	23,37	22,55	28,86	4 D	182,68	194,29
E	3,00	3,00	11,00	3,00	8,50	3,00	4 E
F	346,46	346,46	65,00	125,00	75,00	125,00	4 F

GEMEINDEN MIT 10 000 BIS UNTER 20 000 EINWOHNERN						GEMEINDEN MIT 500 000 EINWOHNERN UND MEHR							
A	1360	1276	18	66	39	26	1 A	47	35	.	12	7	5
B	1889	1526	125	238	222	16	1 B	110	67	.	43	40	3
C	106088	95597	3926	6565	6078	447	1 C	32429	23451	.	8978	8678	299
D	56,16	62,65	31,48	27,56	27,33	28,69	1 D	294,47	350,94	.	207,33	214,49	105,40
E	1,11	1,11	12,11	4,00	4,00	4,00	1 E
F	512,16	512,16	90,00	200,00	115,00	200,00	1 F

GEMEINDEN MIT 20 000 BIS UNTER 50 000 EINWOHNERN						INSGESAMT							
A	1209	1080	21	108	74	32	2 A	5393	4959	91	343	213	114
B	1886	1293	269	324	300	21	2 B	7853	5933	891	1029	928	90
C	151896	126209	15550	10137	8595	1474	3 C	508472	440479	32127	35866	31920	3631
D	80,55	97,64	57,70	31,32	28,69	70,47	3 D	64,75	74,24	36,07	34,87	34,39	40,12
E	1,00	1,00	10,00	3,20	3,20	10,00	3 E	1,00	1,00	3,00	3,00	3,20	3,00
F	865,80	865,80	269,61	600,00	600,00	400,00	3 F	1350,00	1350,00	269,61	600,00	600,00	400,00

NORDRHEIN-WESTFALEN

GEMEINDEN UNTER 2 000 EINWOHNERN						GEMEINDEN MIT 50 000 BIS UNTER 100 000 EINWOHNERN							
A	4 A	405	381	9	15	14	1
B	4 B	464	370	33	61	61	0
C	4 C	74943	70096	2693	2154	2118	.
D	4 D	161,56	189,50	80,90	35,49	34,99	.
E	4 E	19,83	30,00	30,00	19,83	19,83	.
F	4 F	967,91	967,91	207,14	240,00	113,33	.

GEMEINDEN MIT 2 000 BIS UNTER 5 000 EINWOHNERN						GEMEINDEN MIT 100 000 BIS UNTER 200 000 EINWOHNERN							
A	10	9	.	1	1	.	4 A	161	135	7	19	17	2
B	10	7	.	3	3	.	4 B	212	112	7	93	93	1
C	442	409	4 C	31448	25603	584	5261	5206	.
D	43,30	58,02	4 D	148,55	229,49	86,70	56,33	56,07	.
E	10,39	29,84	4 E	18,19	50,00	51,02	18,19	18,19	.
F	109,55	109,55	4 F	1129,03	1129,03	171,53	130,00	100,00	.

GEMEINDEN MIT 5 000 BIS UNTER 10 000 EINWOHNERN						GEMEINDEN MIT 200 000 BIS UNTER 500 000 EINWOHNERN							
A	321	293	13	15	14	1	4 A	127	111	3	13	10	2
B	365	245	36	84	83	2	4 B	227	175	6	46	41	3
C	22163	19317	1057	1789	1764	.	4 C	42774	38776	.	3284	2888	.
D	60,77	78,84	29,70	21,26	21,36	.	4 D	188,19	222,01	.	70,88	70,57	.
E	12,00	12,00	20,00	16,00	16,00	.	4 E	25,00	73,27	.	25,00	40,00	.
F	265,00	265,00	137,11	39,94	39,94	.	4 F	2050,00	2050,00	.	121,93	121,93	.

GEMEINDEN MIT 10 000 BIS UNTER 20 000 EINWOHNERN						GEMEINDEN MIT 500 000 EINWOHNERN UND MEHR							
A	937	856	37	44	35	9	4 A	71	58	5	8	5	3
B	1098	676	130	291	287	5	4 B	386	56	323	7	6	1
C	69750	59971	3682	6097	5955	142	4 C	31698	18383	12743	572	532	.
D	63,53	88,67	28,25	20,93	20,78	30,66	4 D	82,14	327,18	39,48	81,87	83,72	.
E	5,00	14,00	5,00	5,99	5,99	8,58	4 E	29,46	80,91	30,49	29,46	37,42	.
F	478,08	478,08	158,25	100,00	68,85	100,00	4 F	1645,00	1645,00	230,00	156,25	156,25	.

GEMEINDEN MIT 20 000 BIS UNTER 50 000 EINWOHNERN						INSGESAMT							
A	1255	1137	39	79	73	4	2 A	3287	2980	113	194	169	22
B	1621	981	127	512	507	2	2 B	4383	2622	662	1098	1080	12
C	156934	133257	8371	15306	15214	.	3 C	430151	365812	29843	34496	33709	698
D	96,79	135,78	65,66	29,87	29,98	.	3 D	98,14	139,51	45,05	31,41	31,20	57,04
E	5,00	14,00	10,00	5,00	8,15	.	3 E	5,00	12,00	5,00	5,00	5,99	8,58
F	649,76	649,76	143,76	137,93	137,93	.	3 F	2050,00	2050,00	290,00	240,00	156,25	240,00

DEUTSCHLAND

1 KAUFWERTE FUER BAULAND 1.VJ.1993 NACH BAULANDARTEN, LAENDERN UND GEMEINDEGROESSENKLASSEN

BAU- LAND- ARTEN INS- GESAMT	BAU- REIFES LAND	ROH- BAU- LAND	SONST. BAULAND ZUSAMMEN	INDU- STRIE- LAND	LAND FUER VER- KEHRS- ZWECKE	FREI- FLAE- CHEN	BAU- LAND- ARTEN INS- GESAMT	BAU- REIFES LAND	ROH- BAU- LAND	SONST. BAULAND ZUSAMMEN	INDU- STRIE- LAND	LAND FUER VER- KEHRS- ZWECKE	FREI- FLAE- CHEN
RHEINLAND-PFALZ													
GEMEINDEN UNTER 2 000 EINWOHNERN							GEMEINDEN MIT 50 000 BIS UNTER 100 000 EINWOHNERN						
A 1154	781	91	282	64	193	25 A	100	83	4	13	6	7	.
B 1676	638	160	878	359	445	75 B	112	56	2	55	41	13	.
C 44000	34925	2510	6565	4383	1783	399 C	16309	12935	.	3319	3137	182	.
D 26,25	54,76	15,65	7,48	12,23	4,01	5,34 D	144,98	231,52	.	60,64	75,62	13,73	.
E 0,50	4,73	2,07	0,50	2,00	0,50	1,00 E	5,00	35,43	.	5,00	15,00	5,00	.
F 423,93	423,93	80,00	120,00	112,03	70,00	120,00 F	1702,13	1702,13	.	163,64	163,64	60,00	.
GEMEINDEN MIT 2 000 BIS UNTER 5 000 EINWOHNERN							GEMEINDEN MIT 100 000 BIS UNTER 200 000 EINWOHNERN						
A 476	360	33	83	45	33	5 A	76	47	3	26	15	10	1
B 912	273	58	581	537	39	6 B	129	51	5	72	67	5	0
C 40151	28671	3303	8178	7655	408	115 C	23542	17098	.	5268	5189	71	.
D 44,01	105,15	56,76	14,06	14,26	10,48	20,33 D	182,35	332,24	.	72,80	76,99	14,70	.
E 1,50	5,00	2,11	1,50	4,00	1,50	5,00 E	10,00	118,54	.	10,00	25,00	10,00	.
F 898,20	898,20	420,00	171,75	171,75	110,00	63,00 F	1200,00	1200,00	.	320,00	320,00	20,00	.
GEMEINDEN MIT 5 000 BIS UNTER 10 000 EINWOHNERN							GEMEINDEN MIT 200 000 BIS UNTER 500 000 EINWOHNERN						
A 309	228	17	64	30	24	10 A
B 518	210	45	263	207	36	20 B
C 40905	27885	756	12265	11944	206	114 C
D 79,01	132,57	16,92	46,68	57,73	5,69	5,83 D
E 1,00	3,00	8,76	1,00	3,00	1,00	3,71 E
F 1053,04	1053,04	59,15	173,00	173,00	95,44	10,00 F
GEMEINDEN MIT 10 000 BIS UNTER 20 000 EINWOHNERN							GEMEINDEN MIT 500 000 EINWOHNERN UND MEHR						
A 152	109	14	29	17	3	9 A
B 205	91	17	97	85	1	10 B
C 18299	14571	958	2770	2616	.	141 C
D 89,46	160,87	55,88	28,61	30,63	.	14,05 D
E 3,00	10,00	7,50	3,00	9,00	.	5,00 E
F 770,00	770,00	180,00	153,23	153,23	.	50,00 F
GEMEINDEN MIT 20 000 BIS UNTER 50 000 EINWOHNERN							INSGESAMT						
A 138	110	8	20	14	6	A	2405	1718	170	517	191	276	50
B 176	87	17	72	70	3	B	3729	1406	304	2019	1366	542	110
C 22204	18964	1067	2174	2149	25	C	205410	155050	9823	40538	37073	2687	778
D 125,87	216,98	64,36	30,01	30,89	8,64	D	55,09	110,27	32,30	20,08	27,14	4,95	7,06
E 6,00	30,00	11,00	6,00	14,00	6,00	E	0,50	3,00	2,07	0,50	2,00	0,50	1,00
F 650,00	650,00	245,00	55,00	55,00	20,00	F	1702,13	1702,13	420,00	320,00	320,00	110,00	120,00
SAARLAND													
GEMEINDEN UNTER 2 000 EINWOHNERN							GEMEINDEN MIT 50 000 BIS UNTER 100 000 EINWOHNERN						
A	A
B	B
C	C
D	D
E	E
F	F
GEMEINDEN MIT 2 000 BIS UNTER 5 000 EINWOHNERN							GEMEINDEN MIT 100 000 BIS UNTER 200 000 EINWOHNERN						
A	A
B	B	12	12
C	C	2067	2067
D	D	176,50	176,50
E	E
F	F
GEMEINDEN MIT 5 000 BIS UNTER 10 000 EINWOHNERN							GEMEINDEN MIT 200 000 BIS UNTER 500 000 EINWOHNERN						
A 16	16	A
B 14	14	B
C 1099	1099	C
D 77,81	77,81	D
E 25,00	25,00	E
F 183,96	183,96	F
GEMEINDEN MIT 10 000 BIS UNTER 20 000 EINWOHNERN							GEMEINDEN MIT 500 000 EINWOHNERN UND MEHR						
A 110	110	A
B 95	95	B
C 7491	7491	C
D 78,77	78,77	D
E 13,15	13,15	E
F 164,05	164,05	F
GEMEINDEN MIT 20 000 BIS UNTER 50 000 EINWOHNERN							INSGESAMT						
A 88	81	6	1	1	.	A	230	223	6	1	1	.	.
B 77	71	4	2	2	.	B	199	193	4	2	2	.	.
C 8186	7913	223	.	.	.	C	18907	18634	223
D 105,86	110,73	53,11	.	.	.	D	95,10	96,58	53,11
E 13,75	24,30	13,75	.	.	.	E	13,15	13,15	13,75
F 800,00	800,00	95,79	.	.	.	F	1274,51	1274,51	95,79

DEUTSCHLAND

1 KAUFWERTE FUER BAULAND 1.VJ.1993 NACH BAULANDARTEN, LAENDERN UND GEMEINDEGROESSENKLASSEN

BAU- LAND- ARTEN INS- GESAMT	BAU- REIFES LAND	ROH- BAU- LAND	SONST. BAULAND ZUSAMMEN	INDU- STRIE- LAND	LAND FUER VER- KEHRS- ZWECKE	FREI- FLAE- CHEN	BAU- LAND- ARTEN INS- GESAMT	BAU- REIFES LAND	ROH- BAU- LAND	SONST. BAULAND ZUSAMMEN	INDU- STRIE- LAND	LAND FUER VER- KEHRS- ZWECKE	FREI- FLAE- CHEN
SACHSEN													
GEMEINDEN UNTER 2 000 EINWOHNERN							GEMEINDEN MIT 50 000 BIS UNTER 100 000 EINWOHNERN						
A 295	87	199	9	7	2	A 12	12	7	1	4	3	1	.
B 1343	717	583	43	27	16	B 42	42	18	6	18	16	2	.
C 23186	13567	7327	2292	2133	.	C 1433	1433	376
D 17,27	18,92	12,57	53,17	78,65	.	D 34,20	34,20	20,82
E 0,70	0,70	0,87	8,00	30,00	.	E 1,00	1,00	15,00
F 175,00	175,00	100,00	120,00	120,00	.	F 125,00	125,00
GEMEINDEN MIT 2 000 BIS UNTER 5 000 EINWOHNERN							GEMEINDEN MIT 100 000 BIS UNTER 200 000 EINWOHNERN						
A 64	33	26	5	4	1	A 6	6	.	6
B 277	186	50	41	40	1	B 44	44	.	44
C 15072	5316	2353	7402	.	.	C 3218	3218	.	3218
D 54,42	28,57	47,01	181,15	.	.	D 72,60	72,60	.	72,60
E 0,80	0,80	2,07	4,00	.	.	E
F 475,38	117,32	475,38	295,68	.	.	F
GEMEINDEN MIT 5 000 BIS UNTER 10 000 EINWOHNERN							GEMEINDEN MIT 200 000 BIS UNTER 500 000 EINWOHNERN						
A 35	23	11	1	1	.	A
B 58	33	23	2	2	.	B
C 1861	1347	459	.	.	.	C
D 32,28	41,13	19,66	.	.	.	D
E 0,28	0,28	2,00	.	.	.	E
F 961,54	961,54	108,33	.	.	.	F
GEMEINDEN MIT 10 000 BIS UNTER 20 000 EINWOHNERN							GEMEINDEN MIT 500 000 EINWOHNERN UND MEHR						
A 16	10	3	3	3	.	A
B 174	38	1	134	134	.	B
C 3041	1518	C
D 17,49	39,45	D
E 3,00	3,00	E
F 90,00	90,00	F
GEMEINDEN MIT 20 000 BIS UNTER 50 000 EINWOHNERN							INSGESAMT						
A 34	28	6	.	.	.	A 462	462	188	252	22	18	4	.
B 184	145	40	.	.	.	B 2122	2122	1137	747	237	219	18	.
C 6736	5927	809	.	.	.	C 54547	54547	28053	14377	12117	11954	.	.
D 36,58	41,00	20,44	.	.	.	D 25,71	25,71	24,67	19,23	51,07	54,63	.	.
E 7,77	15,00	7,77	.	.	.	E 0,28	0,28	0,87	1,00	10,00	.	.	.
F 81,84	81,84	30,00	.	.	.	F 961,54	961,54	475,38	295,68	295,68	.	.	.

SACHSEN-ANHALT

GEMEINDEN UNTER 2 000 EINWOHNERN							GEMEINDEN MIT 50 000 BIS UNTER 100 000 EINWOHNERN						
A 388	211	157	20	5	15	A 19	19	18	.	1	1	.	.
B 2219	1476	577	167	123	43	B 102	102	96	.	7	7	.	.
C 15436	9232	5723	481	371	110	C 4066	4066	3955
D 6,96	6,26	9,92	2,89	3,01	2,54	D 39,69	39,69	41,23
E 0,15	0,19	0,15	1,81	1,81	2,40	E 7,00	7,00	7,00
F 505,94	505,94	98,36	20,00	20,00	3,60	F 93,14	93,14
GEMEINDEN MIT 2 000 BIS UNTER 5 000 EINWOHNERN							GEMEINDEN MIT 100 000 BIS UNTER 200 000 EINWOHNERN						
A 178	117	60	1	1	.	A
B 667	303	349	16	16	.	B
C 14921	8066	6699	.	.	.	C
D 22,37	26,66	19,20	.	.	.	D
E 0,33	1,50	0,33	.	.	.	E
F 209,03	206,11	209,03	.	.	.	F
GEMEINDEN MIT 5 000 BIS UNTER 10 000 EINWOHNERN							GEMEINDEN MIT 200 000 BIS UNTER 500 000 EINWOHNERN						
A 45	38	7	.	.	.	A
B 259	219	40	.	.	.	B
C 2908	2430	478	.	.	.	C
D 11,21	11,10	11,81	.	.	.	D
E 1,00	1,00	3,00	.	.	.	E
F 184,66	184,66	60,00	.	.	.	F
GEMEINDEN MIT 10 000 BIS UNTER 20 000 EINWOHNERN							GEMEINDEN MIT 500 000 EINWOHNERN UND MEHR						
A 35	32	3	.	.	.	A
B 605	271	334	.	.	.	B
C 10547	8715	C
D 17,42	32,13	D
E 3,14	3,14	E
F 387,76	387,76	F
GEMEINDEN MIT 20 000 BIS UNTER 50 000 EINWOHNERN							INSGESAMT						
A 75	60	13	2	1	1	A 743	743	479	240	24	8	16	.
B 618	475	140	4	1	3	B 4475	4475	2842	1440	193	147	46	.
C 12493	10385	2038	.	.	.	C 60465	60465	42878	16769	818	701	116	.
D 20,20	21,88	14,54	.	.	.	D 13,51	13,51	15,09	11,64	4,25	4,78	2,53	.
E 0,50	0,50	1,50	.	.	.	E 0,15	0,15	0,19	0,15	1,81	1,81	2,40	.
F 985,92	985,92	25,00	.	.	.	F 985,92	985,92	209,03	50,00	50,00	50,00	3,60	.

DEUTSCHLAND

1 KAUFWERTE FUER BAULAND 1.VJ.1993 NACH BAULANDARTEN, LAENDERN UND GEMEINDEGROESSENKLASSEN

BAU- LAND- ARTEN INS- GESAMT	BAU- REIFES LAND	ROH- BAU- LAND	SONST. BAULAND ZUSAMMEN	INDU- STRIE- LAND	LAND FUER VER- KEHRS- ZWECKE	FREI- FLAE- CHEN	BAU- LAND- ARTEN INS- GESAMT	BAU- REIFES LAND	ROH- BAU- LAND	SONST. BAULAND ZUSAMMEN	INDU- STRIE- LAND	LAND FUER VER- KEHRS- ZWECKE	FREI- FLAE- CHEN
SCHLESWIG-HOLSTEIN													
GEMEINDEN UNTER 2 000 EINWOHNERN							GEMEINDEN MIT 50 000 BIS UNTER 100 000 EINWOHNERN						
A 568	410	113	45	20	21	4 A 50	39	7	4	3	1	.	.
B 971	409	388	174	144	27	3 B 49	33	9	7	7	0	.	.
C 36070	26881	6366	2823	2510	289	C 5172	4666	308
D 37,16	65,66	16,42	16,27	17,48	10,84	D 105,75	143,14	32,43
E 1,00	8,80	1,00	1,00	7,00	1,00	E 10,00	60,00	10,00
F 407,41	407,41	100,00	63,29	25,00	63,29	F 521,87	521,87	86,96

GEMEINDEN MIT 2 000 BIS UNTER 5 000 EINWOHNERN							GEMEINDEN MIT 100 000 BIS UNTER 200 000 EINWOHNERN						
A 195	155	33	7	5	1	1 A
B 465	143	180	142	137	0	4 B
C 22006	14094	5347	2564	2488	.	C
D 47,35	98,73	29,66	18,09	18,10	.	D
E 3,79	10,00	3,79	15,00	15,00	.	E
F 415,84	415,84	77,50	28,20	25,00	.	F

GEMEINDEN MIT 5 000 BIS UNTER 10 000 EINWOHNERN							GEMEINDEN MIT 200 000 BIS UNTER 500 000 EINWOHNERN						
A 148	95	35	18	15	3	A 22	15	4	3	3	.	.	.
B 172	97	45	30	27	3	B 26	16	4	6	6	.	.	.
C 17981	14718	1781	1481	1444	.	C 6305	5409
D 104,78	151,48	40,01	49,50	53,39	.	D 240,12	340,03
E 6,00	29,00	17,50	6,00	12,00	.	E 60,00	95,00
F 362,50	362,50	187,89	150,00	150,00	.	F 703,34	703,34

GEMEINDEN MIT 10 000 BIS UNTER 20 000 EINWOHNERN							GEMEINDEN MIT 500 000 EINWOHNERN UND MEHR						
A 91	69	14	8	7	1	A
B 153	98	28	27	26	1	B
C 19902	13930	2753	3219	3164	.	C
D 129,95	141,98	99,86	117,20	121,63	.	D
E 3,00	5,00	10,00	3,00	3,00	.	E
F 357,14	357,14	231,64	170,00	170,00	.	F

GEMEINDEN MIT 20 000 BIS UNTER 50 000 EINWOHNERN							INSGESAMT						
A 118	91	12	15	9	3	3 A 1192	874	218	100	62	30	8	.
B 382	127	58	197	54	96	47 B 2217	923	712	582	400	127	55	.
C 28860	21966	3503	3392	2142	.	C 136295	101664	20592	14040	12294	1135	611	.
D 75,64	173,38	60,27	17,24	39,83	.	D 61,48	110,19	28,92	24,11	30,70	8,92	11,19	.
E 3,00	41,05	3,00	4,00	4,20	.	E 1,00	5,00	1,00	1,00	3,00	1,00	5,00	.
F 1693,81	1693,81	133,78	177,00	177,00	.	F 1693,81	1693,81	231,64	177,00	177,00	65,00	130,68	.

THUERINGEN

GEMEINDEN UNTER 2 000 EINWOHNERN							GEMEINDEN MIT 50 000 BIS UNTER 100 000 EINWOHNERN						
A 1395	401	844	150	79	71	A 39	20	17	2	1	1	.	.
B 5946	591	4630	724	658	66	B 230	17	202	11	2	9	.	.
C 108772	20265	74677	13830	13393	437	C 8202	2341	5539
D 18,29	34,28	16,13	19,10	20,36	6,58	D 35,60	137,05	27,38
E 1,00	2,00	1,00	1,00	4,95	1,00	E 8,51	24,67	8,51
F 190,74	190,74	180,00	97,75	97,75	20,60	F 458,72	458,72	148,04

GEMEINDEN MIT 2 000 BIS UNTER 5 000 EINWOHNERN							GEMEINDEN MIT 100 000 BIS UNTER 200 000 EINWOHNERN						
A 281	58	207	16	15	1	A 24	8
B 1216	62	1108	45	45	0	B 49	12	33
C 18561	2864	14696	1000	991	.	C 6418	2309	3781
D 15,26	46,03	13,26	22,12	22,14	.	D 129,97	194,08	113,57
E 1,00	2,41	1,00	8,00	8,00	.	E 18,00	31,85	18,00
F 175,35	175,35	100,00	50,00	50,00	.	F

GEMEINDEN MIT 5 000 BIS UNTER 10 000 EINWOHNERN							GEMEINDEN MIT 200 000 BIS UNTER 500 000 EINWOHNERN						
A 137	35	87	15	14	1	A 29	15	9
B 1237	531	651	56	55	1	B 189	73	93	23
C 68017	55900	10255	1861	1856	.	C 31745	21599	8596	1550
D 54,96	105,24	15,76	33,47	33,71	.	D 168,07	297,40	92,04	67,83
E 4,05	10,00	4,05	10,00	10,00	.	E
F 374,68	374,68	88,00	109,00	109,00	.	F

GEMEINDEN MIT 10 000 BIS UNTER 20 000 EINWOHNERN							GEMEINDEN MIT 500 000 EINWOHNERN UND MEHR						
A 104	39	43	22	20	2	A
B 411	64	234	113	112	1	B
C 8396	3356	2675	2365	2322	.	C
D 20,42	52,23	11,41	21,01	20,78	.	D
E 3,25	11,85	3,25	6,00	6,00	.	E
F 300,00	300,00	60,00	150,00	150,00	.	F

GEMEINDEN MIT 20 000 BIS UNTER 50 000 EINWOHNERN							INSGESAMT						
A 143	53	64	26	23	3	A 2152	629	1285	238	157	81	.	.
B 567	63	412	91	88	3	B 9846	1414	7365	1067	981	86	.	.
C 20036	6853	9052	4131	4077	.	C 270146	115486	129271	25389	24593	796	.	.
D 35,35	107,92	21,97	45,23	46,11	.	D 27,44	81,68	17,55	23,79	25,08	9,21	.	.
E 4,80	16,50	4,80	5,96	5,96	.	E 1,00	2,00	1,00	1,00	4,95	1,00	.	.
F 555,56	555,56	100,00	201,68	201,68	.	F 1135,99	1135,99	300,00	205,11	205,11	60,00	.	.

DEUTSCHLAND

1 KAUFWERTE FÜR BAULAND 1.VJ.1993 NACH BAULANDARTEN, LÄNDERN UND GEMEINDEGROßESSENKLASSEN

BAU- LAND- ARTEN INS- GESAMT	BAU- REIFES LAND	ROH- BAU- LAND	SONST. BAULAND ZUSAMMEN	INDU- STRIE- LAND	LAND FÜR VER- KEHRS- ZWECKE	FREI- FLÄ- CHEN	BAU- LAND- ARTEN INS- GESAMT	BAU- REIFES LAND	ROH- BAU- LAND	SONST. BAULAND ZUSAMMEN	INDU- STRIE- LAND	LAND FÜR VER- KEHRS- ZWECKE	FREI- FLÄ- CHEN
STADTSTAATEN													
BERLIN-WEST							KREISFREIE STADT BREMERHAVEN						
A	3	3	A
B	2	2	B
C	C
D	D
E	E
F	F
BERLIN-OST							LAND BREMEN						
A	A	4	4
B	B	1	1
C	C
D	D
E	E
F	F
KREISFREIE STADT BREMEN							HAMBURG						
A	4	4	A
B	1	1	B
C	C
D	D
E	E
F	F

DEUTSCHLAND

1 KAUFWERTE FÜR BAULAND 1.VJ.1993 NACH BAULANDARTEN, LÄNDERN UND GEMEINDEGRÖßENKLASSEN

BAU- LAND- ARTEN INS- GESAMT	BAU- REIFES LAND	ROH- BAU- LAND	SONST. BAULAND ZUSAMMEN	INDU- STRIE- LAND	LAND FÜR VER- KEHRS- ZWECKE	FREI- FLÄ- CHEN	BAU- LAND- ARTEN INS- GESAMT	BAU- REIFES LAND	ROH- BAU- LAND	SONST. BAULAND ZUSAMMEN	INDU- STRIE- LAND	LAND FÜR VER- KEHRS- ZWECKE	FREI- FLÄ- CHEN
FRÜHERES BUNDESGEBIET													
GEMEINDEN UNTER 2 000 EINWOHNERN							GEMEINDEN MIT 50 000 BIS UNTER 100 000 EINWOHNERN						
A 3112	2357	380	375	115	227	33 A	878	786	34	58	36	15	7
B 4787	2416	1127	1244	672	490	B 82	1142	885	78	179	157	20	2
C 221894	179593	20385	13917	10982	2448	C 487	164027	147771	7130	9127	8081	650	396
D 46,35	74,32	25,19	11,19	16,33	5,00	D 5,96	143,66	166,99	91,56	51,00	51,52	33,09	160,53
E 0,50	1,00	1,00	0,50	2,00	0,50	E 1,00	5,00	12,30	7,33	5,00	5,00	5,00	40,00
F 800,00	800,00	175,00	120,00	112,03	70,00	F 120,00	1702,13	1702,13	550,00	455,24	324,32	240,00	455,24
GEMEINDEN MIT 2 000 BIS UNTER 5 000 EINWOHNERN							GEMEINDEN MIT 100 000 BIS UNTER 200 000 EINWOHNERN						
A 2950	2431	309	210	106	88	A 16	584	504	15	65	50	13	2
B 4321	2327	1044	950	862	66	B 22	764	481	57	225	219	5	1
C 269859	211189	39447	19222	17805	1000	C 417	153026	134406	5003	13617	13458	138	.
D 62,45	90,77	37,77	20,23	20,66	15,15	D 18,56	200,37	279,24	87,29	60,50	61,44	25,19	.
E 1,50	3,50	2,11	1,50	3,50	1,50	E 5,00	10,00	25,00	40,00	10,00	18,19	10,00	.
F 990,57	990,57	420,00	171,75	171,75	110,00	F 68,91	1300,30	1300,30	288,46	350,00	350,00	130,00	.
GEMEINDEN MIT 5 000 BIS UNTER 10 000 EINWOHNERN							GEMEINDEN MIT 200 000 BIS UNTER 500 000 EINWOHNERN						
A 3055	2583	257	215	132	55	A 28	247	220	10	17	14	2	1
B 3809	2520	587	702	597	69	B 36	457	379	23	54	49	3	2
C 308725	254872	25418	28435	26565	1004	C 866	131616	124274	3129	4213	3817	.	.
D 81,04	101,12	43,33	40,48	44,49	14,54	D 23,85	200,37	279,24	134,17	77,65	78,14	25,19	.
E 1,00	3,00	8,76	1,00	3,00	1,00	E 3,71	20,00	20,00	70,00	25,00	40,00	10,00	.
F 1708,25	1708,25	343,54	255,53	255,53	125,00	F 181,22	130,00	.
GEMEINDEN MIT 10 000 BIS UNTER 20 000 EINWOHNERN							GEMEINDEN MIT 500 000 EINWOHNERN UND MEHR						
A 3759	3333	230	196	135	48	A 13	160	132	6	22	14	8	.
B 4742	3304	650	788	745	31	B 12	546	153	339	54	51	3	.
C 417636	353405	36546	27685	26024	1095	C 566	102042	74287	14343	13411	13072	340	.
D 88,07	106,96	56,21	35,14	34,95	35,38	D 46,46	186,73	485,78	42,28	247,02	257,23	97,73	.
E 1,11	1,11	5,00	3,00	3,00	3,00	E 5,00	29,46	60,00	30,49	29,46	37,42	29,46	.
F 1863,52	1863,52	1000,00	452,45	170,00	200,00	F 452,45	29,46	.
GEMEINDEN MIT 20 000 BIS UNTER 50 000 EINWOHNERN							INSGESAMT						
A 3388	2973	153	262	203	50	A 9	18133	15319	1394	1420	805	506	109
B 4858	2989	644	1226	1042	129	B 55	25427	15455	4550	5423	4393	816	213
C 557257	461760	55563	39935	36437	2480	C 1018	2326082	1941557	214964	169562	156240	9489	3833
D 114,71	154,51	86,33	32,58	34,97	19,21	D 18,62	91,48	125,63	47,25	31,27	35,56	11,63	18,00
E 1,00	1,00	3,00	3,20	3,20	4,00	E 5,00	0,50	1,00	1,00	0,50	2,00	0,50	1,00
F 1967,53	1967,53	596,42	600,00	600,00	400,00	F 500,00	4529,41	4529,41	1000,00	1488,46	1488,46	400,00	500,00
NEUE LÄNDER UND BERLIN-OST													
GEMEINDEN UNTER 2 000 EINWOHNERN							GEMEINDEN MIT 50 000 BIS UNTER 100 000 EINWOHNERN						
A 3437	1377	1865	195	105	89	A 1	115	70	36	9	7	2	.
B 18011	6297	10317	1397	1265	129	B 3	525	168	317	40	29	11	.
C 393615	188149	172843	32623	31891	709	C 21879	9265	11223	1390	1206	.	.	.
D 21,85	29,88	16,75	23,35	25,20	5,50	D 41,64	54,99	35,43	34,60	41,09	.	.	.
E 0,12	0,12	0,14	1,00	1,81	1,00	E 1,00	5,00	8,51	1,00	17,01	.	.	.
F 1099,29	1099,29	650,00	120,00	120,00	20,60	F 458,72	458,72	148,04	90,00	90,00	.	.	.
GEMEINDEN MIT 2 000 BIS UNTER 5 000 EINWOHNERN							GEMEINDEN MIT 100 000 BIS UNTER 200 000 EINWOHNERN						
A 861	405	427	29	26	3	A 9	90	55	33	2	2	.	.
B 3853	1392	2345	115	114	2	B 3	305	169	132	4	4	.	.
C 122972	52416	61419	9121	9121	.	C 40491	28537	11626
D 31,92	37,64	26,19	79,19	80,13	.	D 132,62	169,55	88,20
E 0,17	0,17	0,33	4,00	8,00	.	E 0,20	2,91	0,20
F 511,93	511,93	475,38	295,68	295,68	.	F 0,20
GEMEINDEN MIT 5 000 BIS UNTER 10 000 EINWOHNERN							GEMEINDEN MIT 200 000 BIS UNTER 500 000 EINWOHNERN						
A 380	162	197	21	19	2	A 36	21	10	5	3	2	.	.
B 2868	894	1892	82	77	6	B 197	78	95	23	17	6	.	.
C 109525	67781	39387	2357	2342	.	C 32220	21874	8796	1550
D 38,19	75,84	20,82	28,64	30,50	.	D 163,93	279,37	92,21	67,83
E 0,28	0,28	1,19	2,00	10,00	.	E 4,75	4,75	20,00	4,90
F 961,54	961,54	361,84	109,00	109,00	.	F 0,20
GEMEINDEN MIT 10 000 BIS UNTER 20 000 EINWOHNERN							GEMEINDEN MIT 500 000 EINWOHNERN UND MEHR						
A 345	211	98	36	27	9	A 0
B 2358	1204	890	264	257	7	B 0
C 76379	51422	20350	4606	4427	179	C 0
D 32,39	42,73	22,86	17,42	17,24	23,91	D 0
E 1,00	2,25	1,20	1,00	6,00	1,00	E 0
F 835,12	835,12	360,00	232,31	232,31	190,00	F 0
GEMEINDEN MIT 20 000 BIS UNTER 50 000 EINWOHNERN							INSGESAMT						
A 403	243	127	33	29	4	A 5667	2544	2793	330	218	111	1	.
B 2170	1327	712	131	126	5	B 30288	11530	16701	2057	1889	166	3	.
C 58107	39046	14189	4872	4811	.	C 855188	458490	339834	56864	55614	1227	.	.
D 26,77	29,42	19,93	37,20	38,33	.	D 28,24	39,77	20,35	27,64	29,44	7,41	.	.
E 0,50	0,50	1,50	2,40	5,96	.	E 0,12	0,12	0,14	1,00	1,81	1,00	.	.
F 985,92	985,92	173,61	201,68	201,68	.	F 4160,00	4160,00	650,00	295,68	295,68	190,00	.	.

DEUTSCHLAND

2 KAUFWERTE FUER BAULAND 1.VJ.1993 NACH BAULANDARTEN, LAENDERN UND BAUGEBIETEN

BAU- LAND- ARTEN INS- GESAMT	BAU- REIFES LAND	ROH- BAU- LAND	SONST. BAULAND ZUSAMMEN	INDU- STRIE- LAND	LAND FUER VER- KEHRS- ZWECKE	FREI- FLAECHE	BAU- LAND- ARTEN INS- GESAMT	BAU- REIFES LAND	ROH- BAU- LAND	SONST. BAULAND ZUSAMMEN	INDU- STRIE- LAND	LAND FUER VER- KEHRS- ZWECKE	FREI- FLAECHE
DEUTSCHLAND													
GESCHAFTSGEBIET							WOHNGBIET INSGESAMT						
A 157	148	6	3	.	3	.	A 14760	13016	1550	194	8	148	38
B 1052	1033	17	3	.	3	.	B 21192	14380	6524	289	22	190	77
C 55245	53805	953	C 1939865	1648369	283603	7893	1553	3948	2392
D 52,50	52,10	56,13	D 91,54	114,63	43,47	27,29	71,99	20,77	30,87
E 0,28	0,28	6,29	E 0,17	0,17	0,54	1,00	15,00	1,00	3,71
F 4529,41	4529,41	120,00	F 2349,62	2349,62	1000,00	500,00	165,68	290,00	500,00
GESCHAFTSGEBIET MIT WOHNGBIET GEMISCHT							INDUSTRIEGEBIET						
A 702	511	168	23	10	11	2 A 1900	268	639	993	958	33	2	.
B 1750	890	828	32	15	16	1 B 14839	2709	6082	6048	5982	64	2	.
C 170718	144956	24513	1249	654	474	C 455800	166069	86724	203007	201699	1271	.	.
D 97,56	162,88	29,60	39,32	43,73	30,19	D 30,72	61,30	14,26	33,56	33,72	19,80	.	.
E 1,25	1,50	1,25	8,00	8,00	20,00	E 0,40	2,00	0,40	1,81	1,81	2,00	.	.
F 4160,00	4160,00	180,00	240,00	201,68	240,00	F 1488,46	575,58	188,88	1488,46	1488,46	95,00	.	.
WOHNGBIET IN GESCHLOSSENER BAUWEISE							DORFGEBIET						
A 1347	1246	88	13	2	4	7 A 6281	3920	1824	537	47	422	68	.
B 2341	1526	804	10	2	1	7 B 16881	7973	7800	1108	263	709	135	.
C 300183	283473	15671	1039	.	.	866 C 559642	386849	159004	13789	7948	4536	1306	.
D 128,25	185,71	19,48	106,52	.	.	118,89 D 33,15	48,52	20,39	12,44	30,16	8,39	9,64	.
E 0,17	0,17	3,00	5,00	.	.	5,00 E 0,12	0,12	0,14	0,50	3,00	0,50	1,00	.
F 2307,69	2307,69	360,00	500,00	.	.	500,00 F 1198,31	1198,31	596,42	255,53	255,53	200,00	120,00	.
WOHNGBIET IN OFFENER BAUWEISE							INSGESAMT						
A 13413	11770	1462	181	6	144	31 A 23800	17863	4187	1750	1023	617	110	.
B 18852	12853	5719	279	20	190	70 B 55715	26984	21250	7480	6282	982	216	.
C 1639683	1364895	267933	6855	1409	3920	1526 C 3181271	2400047	554797	226426	211854	10716	3856	.
D 86,98	106,19	46,85	24,53	71,49	20,68	21,74 D 57,10	88,94	26,11	30,27	33,72	10,91	17,86	.
E 0,50	0,50	0,54	1,00	15,00	1,00	3,71 E 0,12	0,12	0,14	0,50	1,81	0,50	1,00	.
F 2349,62	2349,62	1000,00	452,45	165,68	290,00	452,45 F 4529,41	4529,41	1000,00	1488,46	1488,46	400,00	500,00	.
BADEN-WUERTTEMBERG													
GESCHAFTSGEBIET							WOHNGBIET INSGESAMT						
A 7	6	.	1	.	1	A 1827	1556	259	12	.	3	9	.
B 12	11	.	0	.	0	B 1693	1262	418	13	.	5	8	.
C 7151	7136	C 289396	263980	24210	1206	.	.	1031	.
D 611,92	630,15	D 170,97	209,12	57,96	95,72	.	.	133,53	.
E 40,00	85,00	E 10,00	10,00	10,00	25,00	.	.	29,75	.
F 1583,95	1583,95	F 2349,62	2349,62	1000,00	455,24	.	.	455,24	.
GESCHAFTSGEBIET MIT WOHNGBIET GEMISCHT							INDUSTRIEGEBIET						
A 67	62	.	5	1	2	2 A 123	15	11	97	97	.	.	.
B 83	74	.	9	3	4	1 B 356	34	23	300	300	.	.	.
C 22908	22312	.	596	.	.	C 29388	2994	2371	24023	24023	.	.	.
D 274,90	299,75	.	66,97	.	.	D 82,48	89,19	104,94	80,04	80,04	.	.	.
E 22,29	39,88	.	22,29	.	.	E 15,00	20,10	33,69	15,00	15,00	.	.	.
F 2048,30	2048,30	.	181,22	.	.	F 1488,46	370,02	163,39	1488,46	1488,46	.	.	.
WOHNGBIET IN GESCHLOSSENER BAUWEISE							DORFGEBIET						
A 217	211	4	2	.	.	2 A 452	350	77	25	4	7	14	.
B 180	168	11	1	.	.	1 B 487	269	198	20	7	5	8	.
C 43259	42319	C 58044	50422	6746	877	.	224	249	.
D 239,73	252,49	D 119,09	187,77	33,99	43,03	.	42,51	32,20	.
E 15,00	15,00	E 4,00	13,75	12,27	4,00	.	12,50	4,00	.
F 1100,00	1100,00	F 1198,31	1198,31	312,50	110,00	.	110,00	70,00	.
WOHNGBIET IN OFFENER BAUWEISE							INSGESAMT						
A 1610	1345	255	10	.	3	7 A 2476	1989	347	140	102	13	25	.
B 1512	1095	406	11	.	5	6 B 2631	1650	639	342	311	15	17	.
C 246137	221661	23648	829	.	.	653 C 406887	346844	33327	26716	24733	582	1401	.
D 162,77	202,48	58,21	73,88	.	.	103,12 D 154,63	210,18	52,17	78,03	79,54	39,11	84,54	.
E 10,00	10,00	10,00	25,00	.	.	29,75 E 4,00	10,00	10,00	4,00	15,00	12,50	4,00	.
F 2349,62	2349,62	1000,00	452,45	.	.	452,45 F 2349,62	2349,62	1000,00	1488,46	1488,46	121,08	455,24	.
BAYERN													
GESCHAFTSGEBIET							WOHNGBIET INSGESAMT						
A 3	3	A 1391	1172	219
B 1	1	B 1749	1189	560
C	C 316014	275640	40374
D	D 180,70	231,90	72,07
E	E 3,77	6,76	3,77
F	F 1967,53	1967,53	745,60
GESCHAFTSGEBIET MIT WOHNGBIET GEMISCHT							INDUSTRIEGEBIET						
A 18	18	A 47	7	5	35	35	.	.	.
B 34	34	B 388	177	20	191	191	.	.	.
C 16314	16314	C 61165	49218	1063	10884	10884	.	.	.
D 473,55	473,55	D 157,68	278,78	52,26	56,98	56,98	.	.	.
E 83,33	83,33	E 20,00	125,00	20,00	20,00	20,00	.	.	.
F 1449,33	1449,33	F 350,00	290,00	75,00	350,00	350,00	.	.	.
WOHNGBIET IN GESCHLOSSENER BAUWEISE							DORFGEBIET						
A 107	107	A 896	674	161	61	14	47	.	.
B 173	173	B 1197	632	467	98	74	23	.	.
C 94245	94245	C 115051	80949	29898	4204	3513	690	.	.
D 543,58	543,58	D 96,15	128,00	64,08	43,07	47,17	29,88	.	.
E 12,00	12,00	E 1,50	2,50	5,80	1,50	12,00	1,50	.	.
F 1967,53	1967,53	F 1071,43	1071,43	596,42	255,53	255,53	91,90	.	.
WOHNGBIET IN OFFENER BAUWEISE							INSGESAMT						
A 1284	1065	219	.	.	.	A 2355	1874	385	96	49	47	.	.
B 1575	1015	560	.	.	.	B 3369	2033	1047	289	265	23	.	.
C 221769	181395	40374	.	.	.	C 509466	423043	71335	15088	14397	690	.	.
D 140,77	178,67	72,07	.	.	.	D 151,24	208,10	68,13	52,28	54,23	29,88	.	.
E 3,77	6,76	3,77	.	.	.	E 1,50	2,50	3,77	1,50	12,00	1,50	.	.
F 1577,10	1577,10	745,60	.	.	.	F 4529,41	4529,41	745,60	350,00	350,00	91,90	.	.

DEUTSCHLAND

2 KAUFWERTE FUER BAULAND 1.VJ.1993 NACH BAULANDARTEN, LAENDERN UND BAUGEBIETEN

BAU- LAND- ARTEN INS- GESAMT	BAU- REIFES LAND	ROH- BAU- LAND	SONST. BAULAND ZUSAMMEN	INDU- STRIE- LAND	LAND FUER VER- KEHRS- ZWECKE	FREI- FLAE- CHEN	BAU- LAND- ARTEN INS- GESAMT	BAU- REIFES LAND	ROH- BAU- LAND	SONST. BAULAND ZUSAMMEN	INDU- STRIE- LAND	LAND FUER VER- KEHRS- ZWECKE	FREI- FLAE- CHEN
BERLIN-WEST													
GESCHAFTSGEBIET						WOHNGEBIET INSGESAMT							
A	A	3	3
B	B	2	2
C	C
D	D
E	E
F	F
GESCHAFTSGEBIET MIT WOHNGEBIET GEMISCHT						INDUSTRIEGEBIET							
A	A
B	B
C	C
D	D
E	E
F	F
WOHNGEBIET IN GESCHLOSSENER BAUWEISE						DORFGEBIET							
A	2	2	.	.	.	A
B	2	2	.	.	.	B
C	C
D	D
E	E
F	F
WOHNGEBIET IN OFFENER BAUWEISE						INSGESAMT							
A	1	1	.	.	.	A	3	3
B	0	0	.	.	.	B	2	2
C	C
D	D
E	E
F	F
BERLIN-OST													
GESCHAFTSGEBIET						WOHNGEBIET INSGESAMT							
A	A
B	B
C	C
D	D
E	E
F	F
GESCHAFTSGEBIET MIT WOHNGEBIET GEMISCHT						INDUSTRIEGEBIET							
A	A
B	B
C	C
D	D
E	E
F	F
WOHNGEBIET IN GESCHLOSSENER BAUWEISE						DORFGEBIET							
A	A
B	B
C	C
D	D
E	E
F	F
WOHNGEBIET IN OFFENER BAUWEISE						INSGESAMT							
A	A
B	B
C	C
D	D
E	E
F	F
BRANDENBURG													
GESCHAFTSGEBIET						WOHNGEBIET INSGESAMT							
A	6	6	.	.	.	A	594	379	210	5	.	4	1
B	35	35	.	.	.	B	3302	1999	1296	7	.	4	3
C	1175	1175	.	.	.	C	194397	112651	81603	144	.	.	.
D	33,72	33,72	.	.	.	D	58,87	56,34	62,97	20,35	.	.	.
E	3,71	3,71	.	.	.	E	0,17	0,17	0,54	2,31	.	.	.
F	150,00	150,00	.	.	.	F	2307,69	2307,69	650,00	190,00	.	.	.
GESCHAFTSGEBIET MIT WOHNGEBIET GEMISCHT						INDUSTRIEGEBIET							
A	38	26	10	2	1	A	60	18	17	25	24	1	.
B	215	56	159	0	0	B	2022	776	736	510	509	2	.
C	15204	10714	4482	.	.	C	39370	10919	11287	17164	17152	.	.
D	70,61	192,74	28,13	.	.	D	19,47	14,07	15,34	33,64	33,72	.	.
E	3,00	3,00	5,89	.	.	E	1,19	5,00	1,19	4,89	4,89	.	.
F	4160,00	4160,00	150,00	.	.	F	232,31	92,00	188,88	232,31	232,31	.	.
WOHNGEBIET IN GESCHLOSSENER BAUWEISE						DORFGEBIET							
A	182	149	32	1	.	A	861	530	345	6	6	.	.
B	407	263	142	3	.	B	4621	2548	2060	13	13	.	.
C	35873	26263	9587	.	.	C	147636	105149	41860	627	627	.	.
D	88,14	100,02	67,75	.	.	D	31,95	41,26	20,32	47,14	47,14	.	.
E	0,17	0,17	5,00	.	.	E	0,12	0,12	0,14	29,52	29,52	.	.
F	2307,69	2307,69	360,00	.	.	F	933,33	933,33	361,84	70,00	70,00	.	.
WOHNGEBIET IN OFFENER BAUWEISE						INSGESAMT							
A	412	230	178	4	.	A	1579	959	582	38	31	6	1
B	2895	1737	1154	4	4	B	10196	5414	4251	531	522	6	3
C	158524	86388	72016	.	.	C	397782	240607	139232	17942	17784	135	.
D	54,75	49,74	62,38	.	.	D	39,01	44,44	32,76	33,79	34,05	23,30	.
E	0,54	0,99	0,54	.	.	E	0,12	0,12	0,14	2,31	4,89	2,31	.
F	710,23	710,23	650,00	.	.	F	4160,00	4160,00	650,00	232,31	232,31	190,00	.

DEUTSCHLAND

2 KAUFWERTE FUER BAULAND 1.VJ.1993 NACH BAULANDARTEN, LAENDERN UND BAUGEBIETEN

BAU- LAND- ARTEN INS- GESAMT	BAU- REIFES LAND	ROH- BAU- LAND	SONST. BAULAND ZUSAMMEN	INDU- STRIE- LAND	LAND FUER VER- KEHRS- ZWECKE	FREI- FLAE- CHEN	BAU- LAND- ARTEN INS- GESAMT	BAU- REIFES LAND	ROH- BAU- LAND	SONST. BAULAND ZUSAMMEN	INDU- STRIE- LAND	LAND FUER VER- KEHRS- ZWECKE	FREI- FLAE- CHEN
BREMEN													
GESCHAFTSGEBIET						WOHNGEbiet INSGESAMT							
A	A	4	4
B	B	1	1
C	C
D	D
E	E
F	F
GESCHAFTSGEBIET MIT WOHNGEbiet GEMISCHT						INDUSTRIEGEBIET							
A	A
B	B
C	C
D	D
E	E
F	F
WOHNGEbiet IN GESCHLOSSENER BAUWEISE						DORFGEBIET							
A	A
B	B
C	C
D	D
E	E
F	F
WOHNGEbiet IN OFFENER BAUWEISE						INSGESAMT							
A	4	4	.	.	.	A	4	4
B	1	1	.	.	.	B	1	1
C	C
D	D
E	E
F	F
HAMBURG													
GESCHAFTSGEBIET						WOHNGEbiet INSGESAMT							
A	A
B	B
C	C
D	D
E	E
F	F
GESCHAFTSGEBIET MIT WOHNGEbiet GEMISCHT						INDUSTRIEGEBIET							
A	A
B	B
C	C
D	D
E	E
F	F
WOHNGEbiet IN GESCHLOSSENER BAUWEISE						DORFGEBIET							
A	A
B	B
C	C
D	D
E	E
F	F
WOHNGEbiet IN OFFENER BAUWEISE						INSGESAMT							
A	A
B	B
C	C
D	D
E	E
F	F
HESSEN													
GESCHAFTSGEBIET						WOHNGEbiet INSGESAMT							
A	9	8	1	.	.	A	498	456	38	4	.	1	3
B	15	12	3	.	.	B	677	439	233	5	.	2	3
C	2780	2532	.	.	.	C	81162	67398	13311
D	188,79	217,79	.	.	.	D	119,88	153,55	57,08
E	27,00	27,00	.	.	.	E	3,90	7,00	3,90
F	900,00	900,00	.	.	.	F	1751,59	1751,59	700,00
GESCHAFTSGEBIET MIT WOHNGEbiet GEMISCHT						INDUSTRIEGEBIET							
A	22	19	3	.	.	A	18	.	18	18	.	.	.
B	51	40	12	.	.	B	40	.	40	40	.	.	.
C	9670	7639	.	.	.	C	2063	.	2063	2063	.	.	.
D	188,83	192,74	.	.	.	D	51,39	.	51,39	51,39	.	.	.
E	21,60	21,60	.	.	.	E	9,95	.	9,95	9,95	.	.	.
F	1250,00	1250,00	.	.	.	F	232,88	.	232,88	232,88	.	.	.
WOHNGEbiet IN GESCHLOSSENER BAUWEISE						DORFGEBIET							
A	65	64	1	.	.	A	241	212	22	7	.	3	4
B	49	48	1	.	.	B	260	201	42	17	.	4	13
C	5062	4669	.	.	.	C	13208	10852	2104	253	.	.	.
D	103,46	96,99	.	.	.	D	50,75	54,01	49,69	14,86	.	.	.
E	9,01	9,01	.	.	.	E	1,20	1,20	6,16	3,80	.	.	.
F	699,39	699,39	.	.	.	F	798,25	798,25	380,00	32,00	.	.	.
WOHNGEbiet IN OFFENER BAUWEISE						INSGESAMT							
A	433	392	38	3	1	A	788	695	64	29	18	4	7
B	628	391	233	4	2	B	1043	691	290	62	40	6	16
C	76100	62729	13311	.	.	C	108884	88421	17694	2769	2063	.	640
D	121,15	160,52	57,08	.	.	D	104,35	127,94	60,96	44,61	51,39	.	40,01
E	3,90	7,00	3,90	.	.	E	1,20	1,20	3,90	3,80	9,95	.	10,55
F	1751,59	1751,59	700,00	.	.	F	1751,59	1751,59	700,00	500,00	232,88	.	500,00

DEUTSCHLAND

2 KAUFWERTE FUER BAULAND 1.VJ.1993 NACH BAULANDARTEN, LAENDERN UND BAUGEBIETEN

BAU- LAND- ARTEN INS- GESAMT	BAU- REIFES LAND	ROH- BAU- LAND	SONST. BAULAND ZUSAMMEN	INDU- STRIE- LAND	LAND FUER VER- KEHRS- ZWECKE	FREI- FLAE- CHEN	BAU- LAND- ARTEN INS- GESAMT	BAU- REIFES LAND	ROH- BAU- LAND	SONST. BAULAND ZUSAMMEN	INDU- STRIE- LAND	LAND FUER VER- KEHRS- ZWECKE	FREI- FLAE- CHEN
MECKLENBURG-VORPOMMERN													
GESCHAFTSGEBIET							WOHNGBIET INSGESAMT						
A	27	25	2	.	.	.	A	93	47	45	1	.	1
B	230	224	6	.	.	.	B	720	112	607	1	.	1
C	6202	5927	C	17163	10240	6922	.	.	.
D	26,99	26,43	D	23,85	91,44	11,41	.	.	.
E	6,29	10,00	E	1,00	2,00	1,00	.	.	.
F	225,00	225,00	F	430,00	430,00	261,63	.	.	.
GESCHAFTSGEBIET MIT WOHNGBIET GEMISCHT							INDUSTRIEGEBIET						
A	46	28	18	.	.	.	A	12	2	5	5	4	1
B	169	40	128	.	.	.	B	68	7	35	25	20	5
C	3208	1537	1671	.	.	.	C	1997	.	1293	591	.	.
D	19,03	38,02	13,04	.	.	.	D	29,56	.	36,82	23,24	.	.
E	5,00	5,00	5,64	.	.	.	E	2,00	.	15,00	2,00	.	.
F	332,08	332,08	150,00	.	.	.	F	55,00	.	55,00	40,00	.	.
WOHNGBIET IN GESCHLOSSENER BAUWEISE							DORFGEBIET						
A	37	30	7	.	.	.	A	553	187	364	2	.	2
B	579	33	546	.	.	.	B	2464	339	2122	3	.	3
C	4128	2026	2102	.	.	.	C	43678	13649	30024	.	.	.
D	7,13	61,37	3,85	.	.	.	D	17,73	40,27	14,15	.	.	.
E	2,00	2,00	3,00	.	.	.	E	0,22	0,50	0,22	.	.	.
F	430,00	430,00	100,08	.	.	.	F	1099,29	1099,29	267,82	.	.	.
WOHNGBIET IN OFFENER BAUWEISE							INSGESAMT						
A	56	17	38	1	.	1	A	731	289	434	8	4	4
B	141	79	61	1	.	1	B	3649	723	2897	30	20	9
C	13035	8214	4820	.	.	.	C	72248	31465	40185	598	.	.
D	92,40	104,01	78,71	.	.	.	D	19,80	43,55	13,87	20,27	.	.
E	1,00	3,80	1,00	.	.	.	E	0,22	0,50	0,22	1,00	.	.
F	261,63	236,01	261,63	.	.	.	F	1099,29	1099,29	267,82	40,00	.	.
NIEDERSACHSEN													
GESCHAFTSGEBIET							WOHNGBIET INSGESAMT						
A	38	36	2	.	2	.	A	4236	4096	64	76	.	66
B	143	140	2	.	2	.	B	4826	4051	727	48	.	44
C	16832	16359	C	379983	350995	27030	1958	.	1776
D	118,02	116,46	D	78,74	86,65	37,17	40,68	.	40,38
E	20,00	20,00	E	1,00	1,00	3,00	3,00	.	3,00
F	1350,00	1350,00	F	1040,63	1040,63	269,61	290,00	.	290,00
GESCHAFTSGEBIET MIT WOHNGBIET GEMISCHT							INDUSTRIEGEBIET						
A	70	63	3	4	.	4	A	451	203	10	238	213	23
B	95	87	7	1	.	1	B	1985	984	47	955	928	25
C	10189	9549	C	69220	35478	966	32776	31920	819
D	107,67	109,82	D	34,86	36,05	20,75	34,33	34,39	33,27
E	4,00	4,00	E	2,00	2,00	10,00	3,20	3,20	7,00
F	865,80	865,80	F	600,00	575,58	70,00	600,00	600,00	95,00
WOHNGBIET IN GESCHLOSSENER BAUWEISE							DORFGEBIET						
A	47	47	A	598	561	14	23	.	19
B	66	66	B	804	671	110	23	.	19
C	12509	12509	C	32248	28098	3533	617	.	522
D	188,16	188,16	D	40,09	41,86	31,98	27,35	.	27,98
E	40,00	40,00	E	1,00	1,00	11,67	3,00	.	3,00
F	808,73	808,73	F	423,00	423,00	108,74	200,00	.	200,00
WOHNGBIET IN OFFENER BAUWEISE							INSGESAMT						
A	4189	4049	64	76	.	66	A	5393	4959	91	343	213	114
B	4759	3984	727	48	.	44	B	7853	5933	891	1029	928	90
C	367474	338486	27030	1958	.	1776	C	508472	440479	32127	35866	31920	3631
D	77,21	84,96	37,17	40,68	.	40,38	D	64,75	74,24	36,07	34,87	34,39	40,12
E	1,00	1,00	3,00	3,00	.	3,00	E	1,00	1,00	3,00	3,00	3,20	3,00
F	1040,63	1040,63	269,61	290,00	.	290,00	F	1350,00	1350,00	269,61	600,00	600,00	400,00
NORDRHEIN-WESTFALEN													
GESCHAFTSGEBIET							WOHNGBIET INSGESAMT						
A	A	2818	2709	90	19	.	16
B	B	2869	2256	599	14	.	8
C	C	344146	315887	27613	646	.	557
D	D	119,96	140,03	46,10	46,35	.	67,67
E	E	5,00	14,00	5,00	5,00	.	8,58
F	F	1253,92	1253,92	290,00	130,00	.	130,00
GESCHAFTSGEBIET MIT WOHNGBIET GEMISCHT							INDUSTRIEGEBIET						
A	76	69	6	1	.	1	A	174	4	1	169	.	.
B	178	170	8	0	.	0	B	1109	19	10	1080	.	.
C	35742	35089	616	.	.	.	C	35631	.	.	33709	.	.
D	200,90	206,75	76,68	.	.	.	D	32,13	.	.	31,20	.	.
E	25,00	62,88	25,00	.	.	.	E	5,99	.	.	5,99	.	.
F	2050,00	2050,00	158,25	.	.	.	F	156,25	.	.	156,25	.	.
WOHNGBIET IN GESCHLOSSENER BAUWEISE							DORFGEBIET						
A	367	354	10	3	.	3	A	219	198	16	5	.	5
B	353	324	29	0	.	0	B	227	178	45	4	.	4
C	61947	60430	1492	.	.	.	C	14633	13200	1329	105	.	105
D	175,27	186,54	51,44	.	.	.	D	64,44	74,25	29,22	27,17	.	27,17
E	8,58	27,78	25,00	.	.	.	E	10,00	12,00	17,50	10,00	.	10,00
F	1253,92	1253,92	106,86	.	.	.	F	295,44	295,44	136,67	69,97	.	69,97
WOHNGBIET IN OFFENER BAUWEISE							INSGESAMT						
A	2451	2355	80	16	.	13	A	3287	2980	113	194	169	22
B	2515	1932	570	13	.	8	B	4383	2622	662	1098	1080	12
C	282198	255457	26121	620	.	531	C	430151	365812	29843	34496	33709	698
D	112,19	132,23	45,83	46,08	.	68,54	D	98,14	139,51	45,05	31,41	31,20	57,04
E	5,00	14,00	5,00	5,00	.	10,00	E	5,00	12,00	5,00	5,00	5,99	8,58
F	824,78	824,78	290,00	130,00	.	130,00	F	2050,00	2050,00	290,00	240,00	156,25	240,00

DEUTSCHLAND

2 KAUFWERTE FUER BAULAND 1.VJ.1993 NACH BAULANDARTEN, LAENDERN UND BAUGEBIETEN

BAU- LAND- ARTEN INS- GESAMT	BAU- REIFES LAND	ROH- BAU- LAND	SONST. BAULAND ZUSAMMEN	INDU- STRIE- LAND	LAND FUER VER- KEHRS- ZWECKE	FREI- FLAE- CHEN	BAU- LAND- ARTEN INS- GESAMT	BAU- REIFES LAND	ROH- BAU- LAND	SONST. BAULAND ZUSAMMEN	INDU- STRIE- LAND	LAND FUER VER- KEHRS- ZWECKE	FREI- FLAE- CHEN
RHEINLAND-PFALZ													
GESCHAFTSGEBIET							WOHNGBIET INSGESAMT						
A	4	4	.	.	.	A	1411	1267	99	45	.	38	7
B	2	2	.	.	.	B	1212	972	197	44	.	29	15
C	C	131343	122980	7592	771	.	579	192
D	D	108,33	126,59	38,61	17,39	.	19,77	12,76
E	E	2,11	3,05	2,11	3,00	.	3,00	3,71
F	F	1200,00	1200,00	420,00	110,00	.	110,00	55,00
GESCHAFTSGEBIET MIT WOHNGBIET GEMISCHT							INDUSTRIEGEBIET						
A	113	105	8	.	.	A	192	2	.	190	190	.	.
B	118	109	9	.	.	B	1363	3	.	1361	1361	.	.
C	15852	15413	440	.	.	C	37595	.	.	37057	37057	.	.
D	134,21	141,07	49,64	.	.	D	27,58	.	.	27,24	27,24	.	.
E	12,98	12,98	15,04	.	.	E	2,00	.	.	2,00	2,00	.	.
F	721,56	721,56	110,29	.	.	F	320,00	.	.	320,00	320,00	.	.
WOHNGBIET IN GESCHLOSSENER BAUWEISE							DORFGEBIET						
A	30	29	1	.	1	A	685	340	63	282	1	238	43
B	18	18	0	.	0	B	1034	321	99	614	6	513	95
C	6237	6235	.	.	.	C	19377	14875	1791	2711	.	2108	586
D	341,79	343,84	.	.	.	D	18,75	46,30	18,16	4,42	.	4,11	6,16
E	18,00	114,57	.	.	.	E	0,50	3,00	2,07	0,50	.	0,50	1,00
F	898,20	898,20	.	.	.	F	450,00	450,00	120,00	120,00	.	50,00	120,00
WOHNGBIET IN OFFENER BAUWEISE							INSGESAMT						
A	1381	1238	99	44	37	A	2405	1718	170	517	191	276	50
B	1194	953	197	44	29	B	3729	1406	304	2019	1366	542	110
C	125105	116745	7592	769	577	C	205410	155050	9823	40538	37073	2687	778
D	104,76	122,46	38,61	17,39	19,77	D	55,09	110,27	32,30	20,08	27,14	4,95	7,06
E	2,11	3,05	2,11	3,00	3,00	E	0,50	3,00	2,07	0,50	2,00	0,50	1,00
F	1200,00	1200,00	420,00	110,00	110,00	F	1702,13	1702,13	420,00	320,00	320,00	110,00	120,00
SAARLAND													
GESCHAFTSGEBIET							WOHNGBIET INSGESAMT						
A	1	1	.	.	.	A	223	217	6
B	1	1	.	.	.	B	189	184	4
C	C	16557	16334	223
D	D	87,78	88,57	53,11
E	E	13,15	13,15	13,75
F	F	368,87	368,87	95,79
GESCHAFTSGEBIET MIT WOHNGBIET GEMISCHT							INDUSTRIEGEBIET						
A	4	4	.	.	.	A	1	.	.	1	.	.	.
B	7	7	.	.	.	B	2	.	.	2	.	.	.
C	C
D	D
E	E
F	F
WOHNGBIET IN GESCHLOSSENER BAUWEISE							DORFGEBIET						
A	25	25	.	.	.	A	1	1
B	25	25	.	.	.	B	1	1
C	2121	2121	.	.	.	C
D	84,16	84,16	.	.	.	D
E	30,00	30,00	.	.	.	E
F	172,12	172,12	.	.	.	F
WOHNGBIET IN OFFENER BAUWEISE							INSGESAMT						
A	198	192	6	.	.	A	230	223	6	1	1	.	.
B	163	159	4	.	.	B	199	193	4	2	2	.	.
C	14436	14213	223	.	.	C	18907	18634	223
D	88,34	89,27	53,11	.	.	D	95,10	96,58	53,11
E	13,15	13,15	13,75	.	.	E	13,15	13,15	13,75
F	368,87	368,87	95,79	.	.	F	1274,51	1274,51	95,79
SACHSEN													
GESCHAFTSGEBIET							WOHNGBIET INSGESAMT						
A	22	21	1	.	.	A	84	48	35	1	.	1	.
B	137	132	5	.	.	B	349	213	134	2	.	2	.
C	4084	4005	.	.	.	C	14536	7786	6748
D	29,79	30,38	.	.	.	D	41,61	36,48	50,27
E	0,28	0,28	.	.	.	E	0,80	0,80	5,00
F	135,00	135,00	.	.	.	F	961,54	961,54	475,38
GESCHAFTSGEBIET MIT WOHNGBIET GEMISCHT							INDUSTRIEGEBIET						
A	12	11	1	.	.	A	18	5	1	12	12	.	.
B	49	47	1	.	.	B	216	21	1	195	195	.	.
C	1800	1790	.	.	.	C	11594	430	.	11154	11154	.	.
D	36,97	37,73	.	.	.	D	53,57	20,73	.	57,20	57,20	.	.
E	8,00	10,03	.	.	.	E	10,00	16,50	.	10,00	10,00	.	.
F	90,00	90,00	.	.	.	F	295,68	30,00	.	295,68	295,68	.	.
WOHNGBIET IN GESCHLOSSENER BAUWEISE							DORFGEBIET						
A	17	15	2	.	.	A	326	103	214	9	6	3	.
B	37	34	3	.	.	B	1370	723	606	41	24	17	.
C	2225	2121	.	.	.	C	22533	14042	7530	961	800	.	.
D	60,43	61,80	.	.	.	D	16,45	19,41	12,42	23,72	33,63	.	.
E	0,80	0,80	.	.	.	E	0,70	0,70	0,87	4,00	12,00	.	.
F	81,84	81,84	.	.	.	F	120,00	117,32	100,00	120,00	120,00	.	.
WOHNGBIET IN OFFENER BAUWEISE							INSGESAMT						
A	67	33	33	1	1	A	462	188	252	22	18	4	.
B	313	179	132	2	2	B	2122	1137	747	237	219	18	.
C	12311	5666	6644	.	.	C	54547	28053	14377	12117	11954	.	.
D	39,39	31,63	50,43	.	.	D	25,71	24,67	19,23	51,07	54,63	.	.
E	1,00	1,91	5,00	.	.	E	0,28	0,28	0,87	1,00	10,00	.	.
F	961,54	961,54	475,38	.	.	F	961,54	961,54	475,38	295,68	295,68	.	.

DEUTSCHLAND

2 KAUFWERTE FUER BAULAND 1.VJ.1993 NACH BAULANDARTEN, LAENDERN UND BAUGEBIETEN

BAU- LAND- ARTEN INS- GESAMT	BAU- REIFES LAND	ROH- BAU- LAND	SONST. BAULAND ZUSAMMEN	INDU- STRIE- LAND	LAND FUER VER- KEHRS- ZWECKE	FREI- FLAE- CHEN	BAU- LAND- ARTEN INS- GESAMT	BAU- REIFES LAND	ROH- BAU- LAND	SONST. BAULAND ZUSAMMEN	INDU- STRIE- LAND	LAND FUER VER- KEHRS- ZWECKE	FREI- FLAE- CHEN
SACHSEN-ANHALT													
GESCHAFTSGEBIET							WOHNGBIET INSGESAMT						
A	30	30	.	.	.	A	237	228	1	8	.	8	.
B	471	471	.	.	.	B	789	785	0	5	.	5	.
C	12984	12984	.	.	.	C	11949	11935	.	14	.	14	.
D	27,57	27,57	.	.	.	D	15,14	15,21	.	3,01	.	3,01	.
E	6,00	6,00	.	.	.	E	0,50	0,50	.	2,75	.	2,75	.
F	985,92	985,92	.	.	.	F	387,76	387,76	.	3,08	.	3,08	.
GESCHAFTSGEBIET MIT WOHNGBIET GEMISCHT							INDUSTRIEGEBIET						
A	10	10	.	.	.	A	26	4	16	6	6	.	.
B	47	47	.	.	.	B	682	12	528	141	141	.	.
C	2512	2512	.	.	.	C	3666	.	2746	610	610	.	.
D	52,99	52,99	.	.	.	D	5,38	.	5,20	4,32	4,32	.	.
E	1,50	1,50	.	.	.	E	0,40	.	0,40	1,81	1,81	.	.
F	93,14	93,14	.	.	.	F	55,56	.	24,00	50,00	50,00	.	.
WOHNGBIET IN GESCHLOSSENER BAUWEISE							DORFGEBIET						
A	84	83	1	.	.	A	440	207	223	10	2	8	.
B	181	181	0	.	.	B	2486	1527	912	47	5	41	.
C	2806	2806	.	.	.	C	29354	15137	14023	194	.	103	.
D	15,48	15,49	.	.	.	D	11,81	9,92	15,37	4,14	.	2,48	.
E	1,00	1,00	.	.	.	E	0,15	0,19	0,15	2,40	.	2,40	.
F	134,12	134,12	.	.	.	F	505,94	505,94	209,03	17,00	.	3,60	.
WOHNGBIET IN OFFENER BAUWEISE							INSGESAMT						
A	153	145	8	.	8	A	743	479	240	24	8	16	.
B	608	604	5	.	5	B	4475	2842	1440	193	147	46	.
C	9143	9129	14	.	14	C	60465	42878	16769	818	701	116	.
D	15,03	15,12	3,01	.	3,01	D	13,51	15,09	11,64	4,25	4,78	2,53	.
E	0,50	0,50	2,75	.	2,75	E	0,15	0,19	0,15	1,81	1,81	2,40	.
F	387,76	387,76	3,08	.	3,08	F	985,92	985,92	209,03	50,00	50,00	3,60	.
SCHLESWIG-HOLSTEIN													
GESCHAFTSGEBIET							WOHNGBIET INSGESAMT						
A	1	1	.	.	.	A	570	467	92	11	.	6	5
B	3	3	.	.	.	B	829	501	206	122	.	83	39
C	C	66997	56569	9341	1086	.	648	438
D	D	80,78	112,98	45,28	8,88	.	7,79	11,17
E	E	1,00	5,00	1,00	1,00	.	1,00	5,00
F	F	703,34	703,34	231,64	130,68	.	65,00	130,68
GESCHAFTSGEBIET MIT WOHNGBIET GEMISCHT							INDUSTRIEGEBIET						
A	13	9	4	.	.	A	55	.	2	53	51	2	.
B	117	26	91	.	.	B	298	.	6	291	276	15	.
C	14689	11430	.	.	.	C	10190	.	.	10094	9935	.	.
D	125,39	432,04	.	.	.	D	34,25	.	.	34,65	35,99	.	.
E	20,00	64,35	.	.	.	E	3,00	.	.	3,00	3,00	.	.
F	1693,81	1693,81	.	.	.	F	177,00	.	.	177,00	177,00	.	.
WOHNGBIET IN GESCHLOSSENER BAUWEISE							DORFGEBIET						
A	140	114	23	3	.	3 A	553	398	119	36	11	22	3
B	165	140	23	2	.	2 B	970	395	406	169	124	29	15
C	12906	12142	691	.	.	C	44071	33664	7548	2860	2359	328	.
D	78,15	86,82	29,94	.	.	D	45,44	85,12	18,60	16,97	18,96	11,41	.
E	5,00	10,00	10,00	.	.	E	1,50	8,80	1,50	2,00	10,00	2,00	.
F	703,34	703,34	187,89	.	.	F	415,84	415,84	102,04	63,29	25,00	63,29	.
WOHNGBIET IN OFFENER BAUWEISE							INSGESAMT						
A	430	353	69	6	6	2 A	1192	874	218	100	62	30	8
B	664	361	183	83	83	37 B	2217	923	712	582	400	127	55
C	54090	44427	8650	1013	648	C	136295	101664	20592	14040	12294	1135	611
D	81,43	123,12	47,21	8,43	7,79	D	61,48	110,19	28,92	24,11	30,70	8,92	11,19
E	1,00	1,00	1,00	1,00	1,00	E	1,00	5,00	1,00	1,00	3,00	1,00	5,00
F	501,16	501,16	231,64	65,00	65,00	F	1693,81	1693,81	231,64	177,00	177,00	65,00	130,68
THUERINGEN													
GESCHAFTSGEBIET							WOHNGBIET INSGESAMT						
A	9	8	1	.	.	A	771	367	392	12	8	4	.
B	5	5	0	.	.	B	1984	414	1542	29	22	7	.
C	679	676	.	.	.	C	74612	34364	38636	1613	1553	.	.
D	143,54	148,24	.	.	.	D	37,60	83,09	25,05	56,09	71,99	.	.
E	17,50	30,00	.	.	.	E	2,00	2,00	3,65	5,00	15,00	.	.
F	374,68	374,68	.	.	.	F	576,00	576,00	200,00	165,68	165,68	.	.
GESCHAFTSGEBIET MIT WOHNGBIET GEMISCHT							INDUSTRIEGEBIET						
A	213	87	115	11	8	A	723	8	571	144	138	6	.
B	586	152	414	21	11	B	6311	677	4677	957	939	18	.
C	21207	9233	11404	569	343	C	153871	64431	66608	22833	22561	272	.
D	36,16	60,93	27,57	26,84	30,55	D	24,38	95,11	14,24	23,87	24,03	15,23	.
E	1,25	2,41	1,25	8,00	8,00	E	1,00	4,00	1,00	4,90	4,95	4,90	.
F	1135,99	1135,99	180,00	201,68	201,68	F	225,28	225,28	100,00	205,11	205,11	20,60	.
WOHNGBIET IN GESCHLOSSENER BAUWEISE							DORFGEBIET						
A	27	16	9	2	2	A	436	159	206	71	3	68	.
B	104	51	51	2	2	B	960	167	733	61	9	51	.
C	15710	14435	1131	.	.	C	19777	6783	12620	375	.	238	.
D	151,28	282,95	22,19	.	.	D	20,60	40,68	17,23	6,19	.	4,63	.
E	10,00	25,00	10,00	.	.	E	1,00	5,00	1,00	1,00	.	1,00	.
F	576,00	576,00	35,00	.	.	F	300,00	223,00	300,00	20,00	.	20,00	.
WOHNGBIET IN OFFENER BAUWEISE							INSGESAMT						
A	744	351	383	10	6	A	2152	629	1285	238	157	81	.
B	1861	363	1491	27	20	B	9846	1414	7365	1067	981	86	.
C	58902	19929	37504	1469	1409	C	270146	115486	129271	25389	24593	796	.
D	31,32	54,97	25,15	54,61	71,49	D	27,44	81,68	17,55	23,79	25,08	9,21	.
E	2,00	2,00	3,65	5,00	15,00	E	1,00	2,00	1,00	1,00	4,95	1,00	.
F	555,56	555,56	200,00	165,68	165,68	F	1135,99	1135,99	300,00	205,11	205,11	60,00	.

DEUTSCHLAND

2 KAUFWERTE FUER BAULAND 1.VJ.1993 NACH BAULANDARTEN, LAENDERN UND BAUGEBIETEN

BAU- LAND- ARTEN INS- GESAMT	BAU- REIFES LAND	ROH- BAU- LAND	SONST. BAULAND ZUSAMMEN	INDU- STRIE- LAND	LAND FUER VER- KEHRS- ZWECKE	FREI- FLAE- CHEN	BAU- LAND- ARTEN INS- GESAMT	BAU- REIFES LAND	ROH- BAU- LAND	SONST. BAULAND ZUSAMMEN	INDU- STRIE- LAND	LAND FUER VER- KEHRS- ZWECKE	FREI- FLAE- CHEN
FRUEHERES BUNDESGBIET													
GESCHAEFTSGEBIET							WOHNGBIET INSGESAMT						
A 63	58	2	3	.	3	A 12981	11947	867	167	.	130	37	
B 175	166	6	3	.	3	B 14047	10856	2944	246	.	172	75	
C 30122	29038	C 1627207	1471393	149694	6120	.	3751	2369	
D 172,16	174,45	D 115,84	135,53	50,84	24,85	.	21,85	31,76	
E 20,00	20,00	E 1,00	1,00	1,00	1,00	.	1,00	3,71	
F 4529,41	4529,41	F 2349,62	2349,62	1000,00	500,00	.	290,00	500,00	
GESCHAEFTSGEBIET MIT WOHNGBIET GEMISCHT							INDUSTRIEGEBIET						
A 383	349	24	10	1	7	2 A 1061	231	29	801	774	25	2	
B 683	548	126	10	3	6	1 B 5541	1216	106	4220	4178	40	2	
C 126789	119171	6945	673	.	245	C 245302	89865	4781	150655	149641	978	.	
D 185,51	217,64	55,23	66,33	.	43,64	D 44,27	73,92	45,23	35,70	35,81	24,51	.	
E 4,00	4,00	9,63	22,29	.	30,00	E 2,00	2,00	10,00	2,00	2,00	7,00	.	
F 2050,00	2050,00	180,00	240,00	.	240,00	F 1488,46	575,58	163,39	1488,46	1488,46	95,00	.	
WOHNGBIET IN GESCHLOSSENER BAUWEISE							DORFGEBIET						
A 1000	953	37	10	.	4	6 A 3645	2734	472	439	30	341	68	
B 1033	964	64	5	.	1	4 B 4980	2669	1368	944	212	596	135	
C 239439	235823	2745	871	.	.	843 C 296663	232089	52948	11626	6293	4027	1306	
D 231,82	244,54	43,19	174,87	.	.	D 59,57	86,96	38,71	12,32	29,70	6,75	9,64	
E 5,00	9,01	10,00	5,00	.	.	E 5,00	0,50	1,50	0,50	3,00	0,50	1,00	
F 1967,53	1967,53	187,89	500,00	.	.	500,00 F 1198,31	1198,31	596,42	255,53	255,53	200,00	120,00	
WOHNGBIET IN OFFENER BAUWEISE							INSGESAMT						
A 11981	10994	830	157	.	126	31 A 18133	15319	1394	1420	805	506	109	
B 13014	9892	2881	241	.	171	70 B 25427	15455	4550	5423	4393	816	213	
C 1387768	1235570	146949	5249	.	3723	1526 C 2326082	1941557	214964	169562	156240	9489	3833	
D 106,64	124,91	51,01	21,75	.	21,76	21,74 D 91,48	125,63	47,25	31,27	35,56	11,63	18,00	
E 1,00	1,00	1,00	1,00	.	1,00	3,71 E 0,50	1,00	1,00	0,50	2,00	0,50	1,00	
F 2349,62	2349,62	1000,00	452,45	.	290,00	452,45 F 4529,41	4529,41	1000,00	1488,46	1488,46	400,00	500,00	
NEUE LAENDER UND BERLIN-OST													
GESCHAEFTSGEBIET							WOHNGBIET INSGESAMT						
A 94	90	4	.	.	.	A 1779	1069	683	27	8	18	1	
B 877	866	11	.	.	.	B 7145	3523	3579	43	22	18	3	
C 25123	24766	C 312659	176976	133910	1773	1553	197	.	
D 28,64	28,59	D 43,76	50,23	37,41	41,34	71,99	10,69	.	
E 0,28	0,28	E 0,17	0,17	0,54	1,00	15,00	1,00	.	
F 985,92	985,92	F 2307,69	2307,69	650,00	190,00	165,68	190,00	.	
GESCHAEFTSGEBIET MIT WOHNGBIET GEMISCHT							INDUSTRIEGEBIET						
A 319	162	144	13	9	4	A 839	37	610	192	184	8	.	
B 1066	342	702	22	12	10	B 9298	1494	5976	1828	1804	24	.	
C 43929	25786	17568	576	348	.	C 210498	76203	81943	52352	52058	293	.	
D 41,19	75,31	25,01	26,65	30,11	.	D 22,64	51,02	13,71	28,63	28,86	12,06	.	
E 1,25	1,50	1,25	8,00	8,00	.	E 0,40	4,00	0,40	1,81	1,81	2,00	.	
F 4160,00	4160,00	180,00	201,68	201,68	.	F 295,68	225,28	188,88	295,68	295,68	20,60	.	
WOHNGBIET IN GESCHLOSSENER BAUWEISE							DORFGEBIET						
A 347	293	51	3	2	.	1 A 2636	1186	1352	98	17	81	.	
B 1308	562	741	5	2	.	3 B 11900	5304	6432	165	52	113	.	
C 60744	47650	12926	.	.	.	C 262979	154759	106056	2164	1655	509	.	
D 46,45	84,77	17,45	.	.	.	D 22,10	29,18	16,49	13,15	32,04	4,51	.	
E 0,17	0,17	3,00	.	.	.	E 0,12	0,12	0,14	1,00	12,00	1,00	.	
F 2307,69	2307,69	360,00	.	.	.	F 1099,29	1099,29	361,84	120,00	120,00	20,00	.	
WOHNGBIET IN OFFENER BAUWEISE							INSGESAMT						
A 1432	776	632	24	6	18	A 5667	2544	2793	330	218	111	1	
B 5838	2961	2839	38	20	18	B 30288	11530	16701	2057	1889	166	3	
C 251915	129325	120984	1606	1409	197	C 855188	458490	339834	56864	55614	1227	.	
D 43,15	43,67	42,62	42,12	71,49	10,69	D 28,24	39,77	20,35	27,64	29,44	7,41	.	
E 0,50	0,50	0,54	1,00	15,00	1,00	E 0,12	0,12	0,14	1,00	1,81	1,00	.	
F 961,54	961,54	650,00	190,00	165,68	190,00	F 4160,00	4160,00	650,00	295,68	295,68	190,00	.	

Kaufwerte für Bauland nach Baulandarten

Nr.	Jahr	Vierteljahr	Bauland insgesamt				Baureifes Land				Rohbauland			
			Fälle	Fläche	Kaufsumme	Kaufwert	Fälle	Fläche	Kaufsumme	Kaufwert	Fälle	Fläche	Kaufsumme	Kaufwert
			Anzahl	1 000 m²	1 000 DM	DM/m²	Anzahl	1 000 m²	1 000 DM	DM/m²	Anzahl	1 000 m²	1 000 DM	DM/m²
Deutschland														
1	1992	1. Vj.	21 858	49 883	2 827 038	52,88	17 141	19 228	1 915 871	89,84	3 003	16 490	388 211	22,33
2		2. Vj.	24 638	54 004	3 051 025	56,50	18 388	22 122	2 235 139	101,04	3 803	17 708	428 081	24,17
3		3. Vj.	25 544	58 886	3 238 238	55,22	19 086	24 582	2 308 134	94,01	4 809	25 239	614 826	24,35
4		4. Vj.	28 885	65 422	3 553 888	54,32	21 881	27 503	2 563 288	93,20	4 888	27 481	627 776	22,84
5	1993	1. Vj.	23 800	55 715	3 181 271	57,10	17 883	28 984	2 400 047	88,84	4 187	21 250	554 787	26,11
Früheres Bundesgebiet														
6	1990	1. Vj.	23 106	27 707	1 818 880	58,42	17 853	17 588	1 323 143	75,31	3 480	8 443	217 227	33,72
7		2. Vj.	22 177	26 375	1 588 398	60,22	17 408	18 845	1 314 313	77,56	3 118	8 111	185 915	32,08
8		3. Vj.	21 385	26 257	1 622 233	61,78	16 733	15 738	1 313 241	83,44	2 808	8 888	183 881	31,30
9		4. Vj.	22 510	28 285	1 781 383	67,82	17 570	18 757	1 481 380	88,40	3 118	8 883	214 770	35,31
10	1991	1. Vj.	19 128	22 555	1 521 187	67,44	14 988	14 057	1 286 477	90,10	2 588	5 258	178 111	33,87
11		2. Vj.	18 885	21 120	1 608 294	76,20	14 828	13 885	1 348 807	96,51	2 527	4 534	187 835	41,45
12		3. Vj.	18 742	18 836	1 378 916	73,10	12 854	11 811	1 158 771	97,29	2 342	4 343	148 803	33,78
13		4. Vj.	17 520	20 537	1 522 148	74,12	13 366	11 918	1 235 525	103,67	2 382	5 051	184 016	36,43
14	1992	1. Vj.	15 331	14 947	1 182 885	79,14	10 885	8 288	877 610	105,51	1 881	3 045	134 182	44,06
15		2. Vj.	18 381	18 144	1 384 082	76,83	13 083	10 803	1 154 308	106,85	2 414	3 885	183 701	42,36
16		3. Vj.	15 847	18 533	1 348 773	81,84	12 038	10 134	1 117 745	110,30	1 888	3 281	138 881	41,87
17		4. Vj.	23 052	23 085	2 021 978	87,58	17 856	15 085	1 748 870	115,81	2 723	4 712	184 505	41,28
18	1993	1. Vj.	14 828	15 151	1 244 773	82,16	11 241	9 522	1 084 223	111,77	1 882	2 457	101 537	41,33
19		2. Vj.	18 077	18 782	1 648 822	87,93	13 957	11 888	1 385 881	118,57	2 002	3 818	159 932	41,88
20		3. Vj.	16 842	18 405	1 478 145	89,88	12 900	10 855	1 280 872	117,88	1 873	2 885	118 853	40,40
21		4. Vj.	18 122	20 217	1 731 847	85,85	13 517	11 458	1 414 981	123,48	2 124	3 808	170 201	44,88
22	1994	1. Vj.	14 981	14 830	1 284 881	86,44	10 988	9 078	1 088 844	117,81	1 830	2 874	118 618	40,58
23		2. Vj.	18 858	17 217	1 437 848	83,51	12 444	10 342	1 188 727	115,72	1 783	3 310	151 081	45,84
24		3. Vj.	15 057	15 322	1 325 081	86,48	11 103	9 040	1 113 888	123,22	1 455	2 447	108 833	44,40
25		4. Vj.	14 988	16 187	1 324 514	81,77	10 970	9 323	1 108 887	118,82	1 530	2 478	97 777	39,45
26	1995	1. Vj.	13 387	16 407	1 254 818	76,48	10 480	8 708	1 002 870	115,17	1 272	3 146	121 583	38,84
27		2. Vj.	14 644	16 887	1 338 342	78,85	11 533	9 316	1 045 879	112,27	1 319	2 582	114 153	44,21
28		3. Vj.	13 803	16 521	1 197 508	72,48	10 572	8 832	985 185	108,08	1 341	2 818	107 883	38,23
29		4. Vj.	15 062	17 615	1 431 374	81,28	11 588	9 780	1 177 488	120,85	1 504	2 753	110 830	40,19
30	1996	1. Vj.	12 884	14 307	1 207 488	84,40	9 888	8 252	1 001 518	121,37	1 186	2 211	108 582	48,56
31		2. Vj.	15 078	16 037	1 335 181	83,26	12 120	9 527	1 124 357	118,02	1 315	2 221	90 483	40,75
32		3. Vj.	13 378	15 013	1 227 582	81,77	10 840	8 430	1 000 051	118,83	1 177	2 280	88 708	39,88
33		4. Vj.	13 847	16 790	1 447 167	86,19	10 833	8 973	1 145 882	127,70	1 238	2 259	100 082	44,31
34	1997	1. Vj.	11 888	13 570	1 185 888	85,80	9 501	7 629	977 588	128,14	1 104	1 782	77 882	43,80
35		2. Vj.	15 278	17 512	1 477 204	84,35	12 407	8 824	1 211 080	123,34	1 267	2 488	103 489	41,58
36		3. Vj.	14 128	16 858	1 441 880	85,54	11 348	9 143	1 153 570	126,17	1 129	2 148	90 619	42,18
37		4. Vj.	14 885	18 872	1 858 058	83,43	11 534	8 853	1 283 238	131,26	1 194	2 824	108 287	38,88
38	1998	1. Vj.	14 202	15 856	1 388 881	87,04	11 258	9 073	1 123 822	123,87	1 433	2 388	111 018	46,52
39		2. Vj.	14 101	15 812	1 433 211	90,84	11 824	9 208	1 178 888	128,17	1 077	1 587	74 452	46,83
40		3. Vj.	15 854	18 858	1 855 588	88,74	12 718	10 285	1 352 533	131,51	1 280	1 878	85 504	43,28
41		4. Vj.	16 781	20 778	1 922 125	92,50	13 457	11 158	1 507 234	135,07	1 340	2 548	132 457	51,88
42	1999	1. Vj.	14 476	17 854	1 845 120	93,18	11 871	10 331	1 318 382	127,42	1 123	1 893	81 513	48,34
43		2. Vj.	17 738	21 082	1 808 512	90,88	14 408	12 280	1 580 513	127,28	1 488	2 845	127 335	44,76
44		3. Vj.	16 855	20 428	1 878 180	96,74	13 880	12 531	1 620 384	128,31	1 182	2 521	127 611	50,61
45		4. Vj.	18 811	24 488	2 384 837	97,80	16 884	14 831	1 958 237	132,11	1 388	3 087	188 984	55,08
46	1990	1. Vj.	18 387	23 828	2 024 858	85,70	15 288	14 078	1 628 531	115,75	1 400	3 002	188 570	55,50
47		2. Vj.	17 357	22 864	1 980 153	87,85	14 252	12 451	1 582 188	127,08	1 453	3 182	175 382	54,83
48		3. Vj.	18 822	22 788	1 984 183	87,15	13 511	12 528	1 580 844	127,01	1 487	3 408	155 825	45,75
49		4. Vj.	18 442	25 413	2 438 808	96,01	14 808	13 507	1 843 178	136,48	1 537	3 888	180 878	46,02
50	1991	1. Vj.	13 788	18 841	1 827 078	87,28	11 134	10 433	1 313 471	126,80	1 242	2 780	147 554	53,47
51		2. Vj.	17 331	23 811	2 258 048	94,88	13 888	12 848	1 780 831	140,77	1 567	3 357	200 707	59,80
52		3. Vj.	18 538	25 580	2 404 884	94,02	15 258	14 774	1 828 832	130,58	1 504	3 578	188 082	55,83
53		4. Vj.	20 242	28 788	2 748 831	95,41	16 438	15 502	2 068 585	132,78	1 888	4 752	288 430	56,70
54	1992	1. Vj.	19 287	28 585	2 251 011	84,87	16 257	15 823	1 858 801	117,48	1 442	3 848	183 888	53,18
55		2. Vj.	19 808	28 784	2 487 185	85,30	16 883	15 844	2 020 720	127,54	1 824	4 110	185 115	45,04
56		3. Vj.	19 882	28 808	2 512 550	97,35	16 820	15 783	2 028 272	128,51	1 578	4 038	242 873	60,08
57		4. Vj.	22 800	30 048	2 727 386	90,78	18 060	17 870	2 241 885	124,75	1 838	4 748	237 834	50,04
58	1993	1. Vj.	18 133	25 427	2 328 082	91,48	15 318	15 455	1 841 557	125,83	1 384	4 550	214 884	47,25
Neue Länder														
59	1992	1. Vj.	2 558	23 088	378 027	16,28	884	3 408	57 270	16,82	1 581	12 844	174 343	13,57
60		2. Vj.	4 732	27 240	553 841	20,33	1 885	8 277	214 418	34,18	2 178	13 588	242 846	17,87
61		3. Vj.	5 852	32 857	728 888	22,12	2 246	8 780	280 882	31,88	3 033	21 200	371 853	17,55
62		4. Vj.	8 285	35 373	826 483	23,38	2 811	9 532	321 402	33,72	3 058	22 742	380 143	17,16
63	1993	1. Vj.	5 887	30 288	855 188	28,24	2 544	11 530	458 480	39,77	2 783	18 701	338 834	20,35

Im Zeitvergleich (Vierteljahresergebnisse)

Sonstiges Bauland																Nr.
Insgesamt				Industriegebiet				Land für Verkehrszwecke				Freizeitanlagen				
Fälle	Fläche	Kaufsumme	Kaufwert	Fälle	Fläche	Kaufsumme	Kaufwert	Fälle	Fläche	Kaufsumme	Kaufwert	Fälle	Fläche	Kaufsumme	Kaufwert	
Anzahl	1 000 m²	1 000 DM	DM/m²	Anzahl	1 000 m²	1 000 DM	DM/m²	Anzahl	1 000 m²	1 000 DM	DM/m²	Anzahl	1 000 m²	1 000 DM	DM/m²	
Deutschland																1
1 712	13 885	342 855	24,56	1 010	11 151	328 263	29,26	522	1 881	8 982	5,31	180	833	6 701	7,18	
2 447	14 174	387 825	27,36	1 883	12 708	363 077	28,57	443	1 158	10 847	9,45	141	308	13 801	44,70	
1 888	8 885	315 478	35,58	1 258	7 855	288 386	36,11	495	748	9 559	12,78	118	461	8 533	18,18	
2 128	10 428	362 825	34,78	1 377	9 065	341 003	37,86	820	985	13 248	13,45	131	388	8 574	22,03	
1 750	7 480	226 428	30,27	1 023	8 282	211 854	33,72	817	882	10 716	10,81	110	216	3 858	17,88	
Früheres Bundesgebiet																6
1 883	3 886	78 290	21,18	458	2 865	62 283	23,45	1 140	828	12 246	14,78	84	212	3 781	17,78	
1 851	3 318	78 170	23,56	455	2 413	64 183	26,58	1 080	728	10 822	14,80	106	177	3 385	19,08	
1 744	4 850	125 310	26,95	541	3 148	101 481	32,23	1 084	1 034	13 827	13,37	138	487	10 002	21,44	
1 822	3 424	85 233	24,88	513	2 512	67 151	26,73	1 185	847	12 478	18,28	124	285	5 804	21,13	
1 545	3 240	78 808	23,85	414	2 521	62 827	24,88	1 011	503	9 119	18,14	120	218	4 582	21,11	
1 430	2 801	71 752	27,58	395	1 883	59 438	29,82	911	443	7 773	17,56	124	185	4 541	27,45	
1 548	2 583	71 542	27,70	424	1 916	57 882	30,28	1 009	448	7 883	17,58	113	219	5 888	26,08	
1 772	3 588	102 808	28,75	425	2 623	88 820	33,03	1 192	882	10 283	15,10	155	284	5 884	21,55	
2 445	2 838	71 193	27,01	411	1 811	55 339	34,35	1 920	822	12 083	14,72	114	203	3 780	18,50	
2 884	3 477	78 082	21,88	502	2 027	57 589	28,41	2 234	1 177	15 148	12,87	148	273	3 334	12,20	
2 040	3 138	95 187	30,33	453	2 183	74 077	33,77	1 478	736	14 435	19,81	111	208	6 855	31,88	
2 873	3 278	77 803	23,73	443	1 710	52 803	30,77	2 120	1 372	21 838	15,78	110	187	3 581	18,08	
1 885	3 172	78 013	24,81	585	2 411	88 782	28,52	1 324	558	8 791	12,17	88	203	3 438	18,95	
2 118	3 255	103 808	31,88	475	2 173	86 381	39,74	1 558	788	10 853	13,77	87	284	6 585	22,44	
2 108	2 855	78 520	28,58	482	1 798	85 180	36,28	1 538	707	9 882	14,10	89	152	3 388	22,37	
2 481	4 851	148 484	28,58	581	2 807	126 581	48,54	1 778	2 108	17 184	8,15	114	235	2 710	11,52	
2 183	2 877	78 431	28,30	548	1 882	81 044	32,78	1 573	872	8 818	13,12	84	143	8 588	58,85	
2 451	3 585	90 038	25,26	815	2 140	72 280	33,78	1 733	1 158	13 880	12,00	103	287	3 888	14,48	
2 488	3 835	102 580	26,75	518	1 821	71 483	38,77	1 857	1 782	23 061	12,88	124	222	8 048	38,26	
2 488	4 388	118 070	26,88	580	2 838	82 530	35,07	1 787	1 538	18 177	12,48	112	222	6 383	28,88	
1 835	4 553	130 485	28,88	801	3 077	108 487	34,81	844	1 248	18 051	14,87	80	231	5 337	23,14	
1 782	5 088	178 310	35,24	884	3 052	153 221	50,20	888	1 713	18 522	11,40	110	323	6 587	20,31	
1 880	4 773	124 881	28,12	838	2 727	95 408	34,88	915	1 823	20 510	12,84	137	423	8 743	20,88	
1 848	5 102	143 245	28,07	788	3 328	122 534	38,85	1 033	1 578	15 888	9,84	118	189	5 022	25,24	
1 522	3 843	98 378	25,08	582	2 414	80 008	33,15	848	1 241	11 087	9,83	82	188	5 282	28,01	
1 844	4 280	120 351	28,06	717	2 825	103 858	35,51	832	1 172	11 824	10,08	85	183	4 688	24,15	
1 558	4 323	137 832	31,88	758	3 138	121 838	38,83	881	888	11 244	12,88	120	287	4 750	16,02	
1 876	5 558	201 212	38,20	884	3 884	170 844	43,88	902	1 381	20 148	14,48	90	283	10 221	38,08	
1 384	4 158	110 441	28,55	885	2 877	82 318	31,01	832	1 018	14 838	14,87	87	184	3 187	18,48	
1 804	5 200	182 038	31,18	854	3 788	148 000	39,22	858	1 158	9 582	8,27	81	242	3 484	14,27	
1 853	5 585	187 781	35,54	837	3 842	185 788	45,51	718	1 888	15 314	9,18	88	255	18 708	65,84	
1 887	7 188	255 583	35,51	983	5 300	223 750	42,22	778	1 272	20 800	16,35	206	824	11 003	17,84	
1 511	4 487	154 021	34,25	823	3 485	138 282	40,20	518	715	9 183	12,84	172	317	5 557	17,54	
1 400	5 008	178 780	35,88	810	4 113	184 802	40,02	448	838	7 746	12,15	141	258	8 441	24,88	
1 878	6 387	217 583	34,01	941	4 840	188 504	41,02	588	1 048	9 856	9,20	141	508	9 402	18,48	
1 884	7 071	282 434	38,94	1 280	5 878	285 338	45,15	582	788	9 187	11,56	152	388	7 888	18,78	
1 382	5 430	237 225	43,88	874	4 528	224 781	49,82	405	584	8 881	11,78	103	318	5 583	17,88	
1 842	5 857	221 884	37,21	1 088	4 835	188 530	40,85	847	835	9 388	11,22	127	287	15 788	54,83	
1 583	5 374	228 155	42,45	1 054	4 857	213 448	45,83	427	540	9 387	17,38	102	177	5 323	30,00	
1 748	6 588	288 815	40,47	1 183	5 728	251 474	43,80	451	620	8 058	14,81	104	238	6 083	25,42	
1 888	6 548	228 858	34,95	988	5 430	215 883	39,81	574	848	8 580	10,08	128	270	5 215	18,35	
1 852	7 011	232 803	33,18	878	4 838	214 800	44,38	536	1 875	12 311	6,57	138	288	5 482	18,44	
1 844	6 835	237 314	34,72	1 100	5 584	218 884	39,38	534	788	10 344	13,15	210	488	7 885	16,47	
2 088	8 220	418 053	50,81	1 373	6 818	388 752	56,33	544	922	17 383	18,83	178	378	8 837	23,55	
1 423	5 448	188 052	30,48	887	4 278	152 257	35,58	448	815	9 128	11,20	87	354	4 870	13,18	
1 866	7 805	277 708	35,58	1 088	5 543	237 448	42,83	585	1 725	14 852	8,81	215	537	25 408	47,38	
1 776	7 227	277 050	38,33	1 108	5 880	258 184	44,00	484	842	9 330	11,08	183	485	8 538	17,23	
1 937	8 532	418 808	48,08	1 228	6 878	388 737	57,70	583	882	13 385	15,52	148	783	8 484	10,70	
1 588	7 117	188 541	27,90	944	5 008	184 147	38,78	518	1 880	8 880	5,31	135	230	4 414	18,18	
1 588	8 810	281 348	42,78	1 048	5 423	287 387	49,30	410	1 087	10 315	8,40	131	288	13 888	47,22	
1 488	5 887	241 805	40,38	983	5 170	227 838	44,03	407	804	9 028	14,83	106	213	4 843	23,24	
1 712	7 330	247 887	33,82	1 082	6 237	228 518	38,84	535	790	11 588	14,87	125	304	7 783	25,84	
1 420	5 423	188 582	31,27	806	4 383	158 240	35,58	508	818	9 488	11,83	108	213	3 833	18,00	
Neue Länder																58
114	8 848	144 414	21,08	88	8 145	142 115	23,13	3	1			45	702	2 287	3,28	
858	7 385	98 478	13,10	815	7 285	95 710	13,14	33	81	832	10,42	10	18	134	8,83	
373	2 878	73 873	25,87	273	2 485	71 750	28,87	88	145	533	3,88	12	248	1 880	8,41	
418	3 088	114 838	37,08	325	2 818	112 484	38,91	85	185	1 883	8,51	8	88	781	9,24	
330	2 057	58 884	27,84	218	1 888	55 814	29,44	111	188	1 227	7,41	1	3			

Kaufwerte für Bauland nach Baulandarten

Jahr	Bauland insgesamt				Baureifes Land				Rohbauland			
	Fälle	Fläche	Kaufsumme	Kaufwert	Fälle	Fläche	Kaufsumme	Kaufwert	Fälle	Fläche	Kaufsumme	Kaufwert
	Anzahl	1 000 m²	1 000 DM	DM/m²	Anzahl	1 000 m²	1 000 DM	DM/m²	Anzahl	1 000 m²	1 000 DM	DM/m²
Deutschland												
1982												
Früheres Bundesgebiet												
1982	151 702	230 886	2 684 862	11,54	85 988	84 780	1 405 089	14,83	55 482	108 252	1 038 284	9,50
1983	130 244	186 501	2 634 174	13,41	72 511	78 728	1 331 980	16,92	48 278	94 052	1 083 153	11,44
1984	134 577	200 252	2 853 535	14,25	77 851	83 833	1 548 134	18,46	47 981	88 814	1 076 347	12,12
1985	138 845	210 387	3 585 085	17,04	87 623	96 636	2 115 113	21,89	42 322	87 217	1 194 852	13,70
1986	117 304	156 153	2 983 581	18,93	78 700	80 123	1 891 806	23,61	32 752	59 528	988 808	14,81
1987	94 175	121 448	2 511 091	20,68	66 517	67 200	1 727 835	25,71	21 415	40 235	587 883	14,88
1988	101 614	132 888	2 895 177	22,52	72 387	73 861	2 088 402	28,37	21 224	40 992	651 372	15,89
1989	114 098	167 537	3 918 444	23,38	81 800	87 807	2 625 187	29,86	23 502	53 080	948 573	17,88
1970	118 885	174 782	4 420 403	25,28	88 488	96 158	2 955 612	30,74	25 254	53 575	1 048 841	19,80
1971	135 073	193 408	5 226 733	27,02	98 106	108 476	3 840 747	33,56	28 550	62 238	1 217 265	19,56
1972	138 013	202 782	6 388 712	31,41	98 612	110 803	4 457 122	40,23	31 784	68 678	1 503 000	22,54
1973	106 238	144 171	4 720 784	32,74	77 301	82 228	3 352 114	40,77	22 577	43 742	1 038 787	23,75
1974	84 236	112 648	3 588 678	31,88	68 857	65 472	2 841 389	40,34	17 581	30 851	884 896	22,20
1975	98 744	107 805	3 788 088	35,08	75 333	88 438	3 016 488	44,08	14 412	23 081	501 088	21,71
1976	102 808	111 156	4 444 381	39,98	81 261	74 034	3 613 188	48,80	14 462	23 512	581 121	25,14
1977	108 283	120 877	5 284 078	43,80	86 747	81 415	4 384 388	53,88	14 288	23 910	624 726	26,13
1978	117 771	146 796	6 837 500	46,58	94 270	83 883	5 824 802	58,81	15 838	28 585	847 008	29,65
1979	108 021	137 402	7 402 378	53,87	84 504	85 528	5 915 578	68,17	18 004	32 588	1 033 133	31,88
1980	87 624	118 385	7 388 187	62,43	76 221	74 122	8 078 786	82,01	13 885	27 225	885 046	32,88
1981	78 245	91 807	6 870 282	72,88	61 841	57 548	5 528 718	96,07	10 919	21 215	775 515	36,55
1982	78 785	78 858	6 627 542	82,88	58 643	48 882	5 573 578	111,51	8 638	16 512	707 472	42,85
1983	73 172	76 402	6 783 322	88,52	55 880	47 303	5 672 064	118,81	8 251	14 248	656 349	46,07
1984	66 246	68 501	6 006 241	87,72	49 247	41 125	5 015 325	121,85	6 980	11 893	538 238	45,08
1985	62 382	75 815	5 888 178	78,88	48 957	41 146	4 778 775	116,08	5 747	12 841	504 826	39,84
1986	62 200	72 148	6 080 780	84,00	48 511	40 538	4 807 574	121,07	5 288	8 747	437 233	44,86
1987	62 628	76 392	6 523 888	85,40	50 313	41 631	5 248 784	126,08	5 087	8 888	427 427	42,75
1988	70 881	85 588	7 551 582	88,25	57 370	47 337	6 046 845	127,74	5 854	10 323	508 358	48,05
1989	81 885	103 344	8 520 824	82,13	68 182	61 014	7 714 506	126,44	5 793	12 184	619 856	50,88
1990	86 708	118 348	10 561 240	89,24	71 378	65 912	8 172 886	124,19	6 580	18 435	838 036	57,08
1991	85 308	122 118	11 077 506	90,71	68 917	68 564	8 588 423	126,41	7 181	18 213	990 102	54,36
1992												
Neue Länder												
1992												

im Zeitvergleich (Jahresergebnisse)

Sonetiges Bauland																Jahr
Insgesamt				Industrie-land				Land für Verkehrszwecke				Freiflächen				
Fälle	Fläche	Kaufsumme	Kaufwert	Fälle	Fläche	Kaufsumme	Kaufwert	Fälle	Fläche	Kaufsumme	Kaufwert	Fälle	Fläche	Kaufsumme	Kaufwert	
Anzahl	1 000 m²	1 000 DM	DM/m²	Anzahl	1 000 m²	1 000 DM	DM/m²	Anzahl	1 000 m²	1 000 DM	DM/m²	Anzahl	1 000 m²	1 000 DM	DM/m²	
Deutschland															 1982
Früheres Bundesgebiet																
10 242	26 887	221 509	8,24	2 811	15 559	142 788	9,18	5 876	8 808	52 831	7,76	1 755	4 522	25 890	5,73 1982
9 455	23 122	219 081	9,47	2 436	12 188	124 912	10,24	6 079	7 712	70 451	9,14	840	3 213	23 888	7,38 1983
8 745	27 505	228 054	8,29	2 356	15 255	131 218	8,60	5 895	7 718	61 117	7,92	884	4 534	35 721	7,88 1984
8 900	26 534	275 320	10,38	2 448	16 398	177 022	10,80	5 901	7 642	72 739	9,52	553	2 486	25 558	10,24 1985
7 952	18 501	232 388	12,56	1 886	10 645	150 153	14,11	5 503	5 508	62 118	11,28	483	2 347	20 087	8,56 1986
7 243	14 011	185 384	13,23	1 382	8 580	98 238	14,93	5 394	5 820	68 042	11,88	487	1 810	18 083	11,23 1987
8 023	18 047	245 402	13,60	1 810	9 481	148 822	15,47	5 664	6 700	78 924	11,78	549	1 868	19 856	10,84 1988
8 884	26 570	342 885	12,90	2 853	16 346	238 228	12,88	5 343	6 522	86 033	13,19	488	1 701	20 428	12,01 1989
8 213	25 059	414 950	16,58	2 824	17 240	295 512	17,14	4 886	6 189	87 815	15,78	483	1 820	21 623	13,35 1990
7 418	22 885	388 721	16,25	2 418	15 800	271 427	17,40	4 455	5 308	73 587	13,86	545	1 787	23 708	13,26 1991
7 837	25 303	408 590	16,15	2 367	14 878	289 858	18,02	4 661	6 348	106 117	12,71	608	1 977	32 515	16,45 1992
8 380	18 201	329 882	18,12	1 801	10 889	234 155	21,54	4 130	5 788	73 280	12,66	428	1 544	22 447	14,54 1993
8 898	18 325	243 383	14,81	1 349	7 758	143 978	18,56	4 737	6 172	76 085	12,33	912	2 384	23 320	8,74 1994
8 898	16 384	288 523	16,39	1 449	8 955	188 789	18,85	4 878	5 887	77 311	13,84	872	1 782	22 423	12,73 1995
7 185	13 810	240 082	17,64	1 535	7 037	142 173	20,20	5 050	5 116	72 817	14,19	800	1 457	25 293	17,38 1996
7 247	15 552	274 951	17,68	1 817	8 751	185 802	21,21	5 075	4 840	58 185	12,02	555	1 981	31 184	15,88 1997
7 883	23 348	385 880	15,88	1 877	17 278	277 443	16,06	5 063	4 548	57 382	12,62	633	1 522	30 885	20,28 1998
7 513	19 277	453 867	23,53	2 277	13 586	358 224	26,28	4 800	4 085	82 482	15,30	636	1 826	34 980	21,50 1999
7 536	17 018	415 355	24,41	2 190	12 282	331 888	27,02	4 888	3 503	52 890	15,10	478	1 233	30 578	24,78 2000
8 885	13 043	388 058	29,08	1 812	9 791	288 778	30,52	4 347	2 282	38 820	17,01	528	971	28 458	29,32 2001
10 488	13 383	346 491	25,93	1 829	8 073	280 159	32,23	8 058	4 350	68 355	15,25	488	840	19 877	21,24 2002
9 081	14 851	434 908	29,29	2 241	9 531	371 984	39,03	6 430	4 516	48 555	10,87	390	804	13 380	16,68 2003
10 038	15 483	457 877	29,58	2 424	9 092	354 404	38,98	7 188	5 498	73 892	13,46	416	893	28 281	32,78 2004
7 878	22 028	684 575	31,08	3 120	14 403	577 585	40,10	4 088	6 388	78 488	12,29	480	1 237	28 504	23,05 2005
7 391	21 888	715 953	32,74	3 502	15 919	628 589	39,49	3 475	4 844	61 088	12,35	414	1 003	28 286	26,20 2006
7 218	24 782	847 878	34,23	3 789	18 098	743 987	41,11	2 839	5 302	64 801	12,18	480	1 383	38 081	28,88 2007
7 857	27 907	998 289	35,77	4 632	22 898	823 853	40,35	2 377	3 435	41 884	12,13	648	1 574	32 772	20,82 2008
7 910	30 148	1 186 580	39,36	5 209	26 138	1 104 290	42,25	2 198	2 844	41 832	14,64	503	1 186	40 638	34,85 2009
8 741	36 101	1 450 338	40,17	5 535	28 840	1 357 740	45,50	2 481	4 734	58 900	12,44	715	1 527	33 888	22,07 2010
8 210	35 342	1 488 980	42,13	5 222	28 518	1 382 928	48,48	2 301	4 494	54 948	12,23	887	2 330	51 108	21,93 2011
Neue Länder															 1982

Gesetz über die Preisstatistik

Vom 9. August 1958

(BGBl. I S. 605)

Der Bundestag hat das folgende Gesetz beschlossen:

§ 1

Im Geltungsbereich dieses Gesetzes wird eine Preisstatistik als Bundesstatistik durchgeführt.

§ 2

Die Statistik erstreckt sich auf

1. Preise für land- und forstwirtschaftliche und gewerbliche Güter auf der Stufe der Erzeugung oder Gewinnung, der Be- und Verarbeitung, des Großhandels, des Einzelhandels und des Außenhandels,
2. Preise und Entgelte für Werk- und Dienstleistungen, soweit nicht in Nummer 3 genannt,
3. Preise und Entgelte für Verkehrsleistungen sowie Entgelte für die Vercharterung von Schiffen,
4. Mieten und Pachten für Räume und Grundstücke,
5. Preise für Grundstücke.

§ 3

(1) Die Statistik nach § 2 Nr. 1 erfaßt die Preise für nach Art, Sorte, Qualität und Handelsbedingungen bezeichnete Güter.

(2) Auskunftspflichtig sind die landwirtschaftlichen, forstwirtschaftlichen und gewerblichen Unternehmen, Behörden und Einrichtungen. Die Erhebungen werden bei höchstens 25 000 Auskunftspflichtigen durchgeführt.

§ 4

(1) Die Statistik nach § 2 Nr. 2 erfaßt die Preise und Entgelte für nach Arten und Merkmalen bezeichnete Werk- und Dienstleistungen.

(2) Auskunftspflichtig sind die Unternehmen und selbständig tätigen Personen des Werk- und Dienstleistungsbereichs sowie Behörden und Einrichtungen. Die Erhebungen werden bei höchstens 10 000 Auskunftspflichtigen durchgeführt.

§ 5

(1) Die Statistik nach § 2 Nr. 3 erfaßt die Preise und Entgelte für nach Arten und Merkmalen bezeichnete Leistungen und Nebenleistungen im Verkehr sowie die Entgelte für die Vercharterung von nach Arten bezeichneten Schiffen.

(2) Auskunftspflichtig sind die Unternehmen und selbständig tätigen Personen, die Verkehrsleistungen erbringen oder vermitteln oder - in Fällen der Einfuhr von Gütern - in Anspruch nehmen, Schiffsmieten bezahlen oder erhalten sowie Behörden und Einrichtungen des Verkehrswesens.

§ 6

(1) Die Statistik nach § 2 Nr. 4 erfaßt

1. die Mieten und Pachten einschließlich Umlagen und Zuschläge für nach Arten und Merkmalen bezeichneten Wohnraum und Gewerberaum,
2. die Mieten und Pachten für nach Arten und Merkmalen bezeichnete Grundstücke.

(2) Auskunftspflichtig sind die Vertragsparteien. Die Erhebungen werden bei höchstens 25 000 Auskunftspflichtigen durchgeführt.

§ 7

(1) Die Statistik nach § 2 Nr. 5 erfaßt die Preise für nach Arten und Merkmalen bezeichnete Grundstücke.

(2) Auskunftspflichtig sind die Finanzämter.

Für die "Kaufwerte für Bauland" zutreffend.

§ 8

(1) Die Erhebungen nach §§ 3 bis 7 finden monatlich statt.

(2) Bei lebenswichtigen Gütern oder Dienstleistungen können die Erhebungen in kürzeren Zeitabständen durchgeführt werden, soweit wirtschaftspolitische Gründe es zwingend erfordern.

(3) Bei Gütern oder Dienstleistungen, bei denen Preisveränderungen nur in längeren Zeitabständen aufzutreten pflegen, können die Erhebungen in größeren Zeitabständen durchgeführt werden.

(4) Die Bundesregierung bestimmt durch Rechtsverordnung, welche nicht der Zustimmung des Bundesrates bedarf, die Durchführung der Erhebungen nach den Absätzen 2 und 3.

§ 9

(1) Die Statistik wird hinsichtlich der Preise für Leistungen des Post- und Fernmeldewesens, für Verkehrsleistungen der Eisenbahnen und der Preise und Entgelte für Seeverkehrsleistungen sowie hinsichtlich der Entgelte für die Vercharterung von Schiffen vom Statistischen Bundesamt erhoben und aufbereitet, soweit nicht die Bundesregierung gemäß § 9 Abs. 2 des Gesetzes über die Statistik für Bundeszwecke (StatGes) vom 3. September 1953 (Bundesgesetzbl. I S. 1314) etwas anderes bestimmt.

(2) Absatz 1 gilt hinsichtlich der Preise für Verkehrsleistungen der Eisenbahn nicht im Land Berlin.

§ 10

Dieses Gesetz gilt nach Maßgabe des § 13 Abs. 1 des Dritten Überleitungsgesetzes vom 4. Januar 1952 (Bundesgesetzbl. I S. 1) auch im Land Berlin. Rechtsverordnungen, die auf Grund dieses Gesetzes erlassen werden, gelten im Land Berlin nach § 14 des Dritten Überleitungsgesetzes.

§ 11

Dieses Gesetz gilt im Saarland von dem Zeitpunkt an, zu dem das Gesetz über die Statistik für Bundeszwecke vom 3. September 1953 (Bundesgesetzbl. I S. 1314) im Saarland in Kraft tritt.

§ 12

Dieses Gesetz tritt am Tage nach seiner Verkündung in Kraft.

Die verfassungsmäßigen Rechte des Bundesrates sind gewahrt.

Das vorstehende Gesetz wird hiermit verkündet.

Bonn, den 9. August 1958

Der Bundespräsident

Theodor Heuss

Der Stellvertreter des Bundeskanzlers

Ludwig Erhard

Der Bundesminister für Wirtschaft

Ludwig Erhard