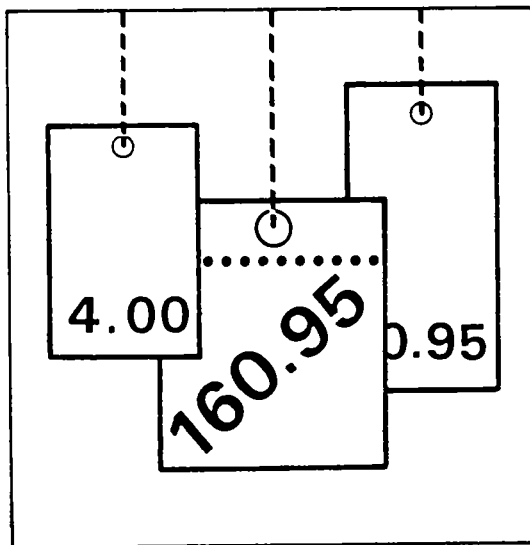


Statistisches Bundesamt

Preise



Fachserie 17

Reihe 5

Kaufwerte für Bauland

4. Vierteljahr 1991

Statistisches Bundesamt
Bibliothek - Dokumentation - Archiv

**METZLER
POESCHEL**

Herausgeber:
Statistisches Bundesamt
Gustav-Stresemann-Ring 11
6200 Wiesbaden 1

Verlag:
Metzler-Poeschel Stuttgart

Verlagsauslieferung:
Hermann Leins GmbH & Co. KG
Holzwiesenstr. 2
Postfach 11 52
7408 Kusterdingen
Telefon: 07071/33046
Telex: 7 262 891 mepo d
Telefax: 07071/33653

Erscheinungsfolge: vierteljährlich

Erschienen im Juni 1992

Preis: DM 6,70

Bestellnummer: 2170500 - 91324

Copyright: Statistisches Bundesamt, Wiesbaden 1992

Vervielfältigung - außer für gewerbliche Zwecke -
mit Quellenangabe gestattet.

Umweltfreundliches Papier aus 100 % Altpapier

Inhalt

Seite

T e x t t e i l

1 Allgemeine und methodische Erläuterungen	5
2 Ergebnisse	7
3 Schaubild	8

T a b e l l e n t e i l

1 Kaufwerte für Bauland 4. Vj. 1991, nach Baulandarten, Ländern und Gemeindegrößenklassen	9
2 Kaufwerte für Bauland 4. Vj. 1991, nach Baulandarten, Ländern und Baugebieten	14
3 Kaufwerte für Bauland ab 1962 nach Baulandarten	18

Angaben für die Bundesrepublik Deutschland nach dem Gebietsstand vor dem 03.10.1990;
sie schließen Berlin (West) ein.

Bei der Zahl der Kauffälle muß in einigen Orten von Untererfassungen ausgegangen werden;
deshalb sind Vergleiche der Zahl der Verkäufe nicht möglich.

Gebietsstand: 1990

Zeichenerklärung

- 0 = weniger als 500 m² bzw. 500 DM
jedoch mehr als nichts
.
= Zahlenwert unbekannt oder
geheimzuhalten bzw. nichts
vorhanden

Hinweis: Die unbekannten oder
geheimzuhaltenden Zahlen sind
in der Gesamtsumme enthalten

Abkürzungen

- BGBI. = Bundesgesetzblatt
RStBl. = Reichssteuerblatt
BauGB = Baugesetzbuch

- A = Zahl der Fälle
B = Fläche in 1 000 m²
C = Kaufsumme in 1 000 DM
D = Durchschnittlicher Kaufwert DM/m²
E = Niedrigster Kaufwert DM/m²
F = Höchster Kaufwert DM/m²

- Vj. = Vierteljahr
Mill. = Million
m² = Quadratmeter
km² = Quadratkilometer
ha = Hektar

1.1 Rechtsgrundlage

Das Gesetz über die Preisstatistik vom 9. August 1958 (BGBl. I S. 605) sieht in § 2 Nr. 5 und § 7 die Erhebung von Preisen für Grundstücke vor. Die Erfassung der bebauten Grundstücke wurde zunächst zurückgestellt und mit der Erhebung der Kauffälle von unbebautem Bauland innerhalb der Baugebiete der Gemeinden durch die Statistischen Ämter der Länder bei den auskunftspflichtigen Finanzämtern ab 3. Vierteljahr 1961 als Statistik der Baulandpreise begonnen. Diese wird seit 1974 um die Statistik der durchschnittlichen Kaufwerte für landwirtschaftlichen Grundbesitz ergänzt, deren Ergebnisse in der Fachserie 3, Reihe 2.4 (Kennziffer 2030240) veröffentlicht werden.

1.2 Geschichtlicher Rückblick

Voraussetzung für den Beginn dieser Statistik war die Aufhebung der Preisbindung für unbebaute Grundstücke - sie bestand seit dem 26. November 1936 - mit Wirkung vom 29. Okt. 1960 durch das Bundesbaugesetz vom 23. Juni 1960 (BGBl. I S. 341).

Als Vorläuferin dieser Statistik können die in den Vierteljahresheften zur Statistik des Deutschen Reichs vom Statistischen Reichsamt veröffentlichten Ergebnisse über den Grundbesitzwechsel in etwa 50 Groß- und Mittelstädten für 1927 bis 1938 angesehen werden. Siehe außerdem "Hamburg in Zahlen", Sonderheft 1, Jahrgang 1963, mit Baulandpreisen in Hamburg 1903 bis 1937 und 1955 bis 1962.

1.3 Erhebungsvorgang

Die Finanzämter erhalten durch die Veräußerungsanzeigen der Gerichte, Behörden und Notare gem. § 18 des Grunderwerbsteuergesetzes (GrEStG 1983) vom 17. Dezember 1982 (BGBl. I S. 1777), denen jeweils eine Abschrift der beurkundeten Kaufverträge usw. beizufügen ist, Kenntnis von den Grundstücksverkäufen.

Die Grunderwerbsteuerstelle des Finanzamtes leitet eine Durchschrift der Veräußerungsanzeigen der Bewertungsstelle des Finanzamtes zur steuerlichen Auswertung und Aufnahme in die Kaufpreissammlung zu. Diese Veräußerungsanzeigen bilden die formalen Unterlagen für die Statistik der Kaufwerte für Bauland.

Die Bewertungsstelle füllt für den Kauffall eines unbebauten Grundstücks einen Erhebungsbogen mit bundeseinheitlichen Merkmalen aus, der dem jeweiligen Statistischen Amt übersandt wird. Die Ausfüllung der Erhebungsbogen erfolgt nach den Grundsätzen der Richtlinien für die Finanzämter zur Ermittlung der Bodenwerte "Bodenwert-Richtlinien" - herausgegeben vom Bundesminister der Finanzen, Bonn 1957 - und anhand der Bauleitpläne und Bebauungspläne, die den Finanzämtern von den Gemeinden zur Verfügung gestellt werden.

Danach wird in dieser Statistik nach folgenden Baulandarten unterschieden:

1.3.1 Baureifes Land

Zum baureifen Land gehören Grundstücke oder Grundstücksteile, die von der Gemeinde für die Bebauung vorgesehen sind, bei denen die baulrechtlichen Voraussetzungen für die Bebauung vorliegen und deren Erschließungsgrad die sofortige Bebauung gestattet. Es liegt im allgemeinen an endgültig oder vorläufig ausgebauten Straßen und ist in der Regel bereits in passende Bauparzellen eingeteilt. Es fallen hierunter in erster Linie Baulücken und der städtebautechnisch aufgeschlossene Grundbesitz, der mitunter nur eine geringe oder keine Bebauung zeigt. Erfasst werden Grundstücke ab 100 m². Auch ein Trenngrundstück ist baureifes Land, wenn es durch Hinzunahme eines Nachbargrundstücks bebaut werden kann.

1.3.2 Rohbauland

Das Rohbauland ist im allgemeinen eine Vorstufe für die übrigen Arten der unbebauten Grundstücke, insbesondere für das baureife Land. Es nimmt bei fortschreitender Entwicklung je nach seinem späteren Verwendungszweck die Eigenschaft einer dieser Arten an. Als Rohbauland sind in der Regel größere, unaufgeschlossene Grundstücksflächen anzusehen, die die Eigenschaft als land- und forstwirtschaftliches Vermögen verloren haben, selbst wenn sie noch land- und forstwirtschaftlich genutzt werden. Dabei ist es gleichgültig, ob das Gelände parzelliert ist oder nicht.

1.3.3 Sonstiges Bauland

Zum sonstigen Bauland gehören Industrieland, Land für Verkehrszwecke und Freiflächen.

Als Industrieland gelten unbebaute Grundstücke, die als Lager- und Arbeitsplätze bereits einem Gewerbe dienen oder zur Erweiterung eines Betriebes vorrätig gehalten werden, sowie Flächen, die nach der Verkehrsauffassung und den örtlichen Gegebenheiten Gelände für Industriezwecke sind oder dafür vorgesehen sind.

Land für Verkehrszwecke ist Gelände, das Straßen, Parkplätzen, Flugplätzen, Eisenbahnen und ähnlichen Zwecken dient oder dafür vorgesehen ist. Straßenland, das gewerblich genutzt wird (z.B. zur Aufstellung von Zeitungskiosken und Verkaufsständen usw.), soll wie baureifes Land behandelt werden. (Reichsfinanzhof Urteil vom 19. Januar 1939 - RStBl. 1939 S. 596).

Als Freiflächen gelten unbebaute Grundstücke, die als Gartenanlagen, Spielplätze, Erholungsplätze aus Gründen der Volksgesundheit oder Volkserholung dem öffentlichen Gebrauch dienen oder als solche ausgewiesen sind. Welche Flächen im einzelnen als Freiflächen ausgewiesen sind, ist bei der Gemeinde zu erfragen. Werden Flächen, die bisher zu einem land- und forstwirtschaftlichen Betrieb gehörten, als Freiflächen ausgewiesen, aber weiter land- und forstwirtschaftlich genutzt, so sind diese Flächen als land- und forstwirtschaftliches Vermögen anzusehen.

1.4 Umfang der Aufbereitung

Die Aufbereitung erfolgt vierteljährlich und jährlich. Da sich die Bearbeitung der einzelnen Kauffälle bei den Finanzämtern durch Rückfragen für die Einheitswertfeststellung stark verzögern kann, können die vierteljährlichen Zahlen von den insgesamt getätigten Verkäufen nach unten abweichen. Die Jahreszahlen sind wegen der in ihnen enthaltenen Nachmeldungen größer als die Summe der Kauffälle aus den 4 Quartalen.

1.5 Methodische Hinweise

Die Methoden dieser Statistik wurden in "Wirtschaft und Statistik" Heft 8 und 11/1962 sowie in den Vierteljahresberichten der früheren Fachserie M, Reihe 5/II, 3.4./61 und 1.2./62, 3.4./62 und Jahr 62 dargestellt.

Bis 1964 enthalten die Veröffentlichungen Anzahl der Fälle, Flächen in 1 000 m² sowie flächengewogene Durchschnittswerte nach verschiedenen Gliederungsmerkmalen.

Ab 1965 werden auch noch die Kaufsummen in 1 000 DM für die aufgeführten fünf Baulandarten veröffentlicht.

Die ausgewiesenen Durchschnittswerte sind für einen zeitlichen Vergleich jedoch nur bedingt verwendbar, weil die statistischen Massen, aus denen sie ermittelt werden, sich in jedem Vierteljahr bzw. Jahr aus anders gearteten Einzelfällen zusammensetzen können. Die Statistik der Kaufwerte für Bauland hat daher mehr den Charakter einer Grundeigentumswechselstatistik als den einer echten Preisstatistik. Aus diesem Grund werden auch keine prozentualen Veränderungen veröffentlicht. Da es sehr schwierig ist, die einzelnen Baulandgrundstücke nach Standort, Lage, Beschaffenheit und Nutzungsmöglichkeit eindeutig abzugrenzen, empfiehlt es sich, - für die Beurteilung von Einzelfällen - die von den Gutachterausschüssen (§§ 192 ff BauGB) festgestellten "Richtwerte", bei denen die ursprünglichen Kaufwerte nach gewissen Gesichtspunkten zur besseren Vergleichbarkeit abgeändert wurden, zum Vergleich heranzuziehen. Der Sitz der Gutachterausschüsse ist durch Rechtsverordnung der Länder festgelegt und kann bei den kreisfreien Städten oder Landkreisen erfragt werden.

1.6 Veröffentlichungen

Die Ergebnisse der Statistik der Kaufwerte für Bauland erscheinen in den Vierteljahres- und Jahresberichten der Fachserie 17: Preise, Reihe 5 "Kaufwerte für Bauland".

Diese Veröffentlichungen des Statistischen Bundesamtes können vom

Verlag Metzler-Poeschel
Verlagsauslieferung H. Leins GmbH & Co. KG
Holzwiesenstraße 2
Postfach 11 52
7408 Kusterdingen
Telefon: 07071/33046
Telex: 7262891 mepo d
Telefax: 07071/33653

oder über den Buchhandel bezogen werden.

2 Ergebnisse

Die Statistik der Kaufwerte für Bauland hat die Verkäufe von unbebauten Grundstücken zum Gegenstand, soweit sie in den Baugebieten der Gemeinden des Bundesgebietes liegen und Baulandeigenschaft besitzen.

Die Vierteljahresergebnisse sind hinsichtlich der Zahl der Abschlüsse, der veräußerten Flächen und der Kaufsumme summarische Zusammenfassungen, hinsichtlich der Kaufwerte in DM/m² flächengewogene Durchschnitte. Kaufsummen und Durchschnittswerte schließen ggf. Beträge für die Grundstückerschließung, Aufwuchs u.dgl. ein, nicht aber die Grunderwerbnebenkosten (Vermessungskosten, Makler-, Notariats- und Gerichtsgebühren, Grunderwerbsteuer u.a.).

Da sich der für einen Berichtszeitraum ausgewiesene Durchschnittswert auf andere Grundstücke bezieht als die entsprechenden Durchschnittswerte früherer Zeiträume (von den relativ wenigen Fällen wiederholt verkaufter Grundstücke abgesehen), lassen die Durchschnittswerte nicht die echte Preisentwicklung beim Bauland erkennen. Zur Vermeidung von Fehlinterpretationen wird auf die Berechnung und Veröffentlichung von prozentualen Veränderungen verzichtet. Benutzer, die dennoch die Durchschnittswerte verschie-

dener Berichtszeiträume vergleichen wollen, sollten zum Beispiel bedenken, daß sich die Verkäufe in späteren Zeiträumen in stärkerem Maße auf weniger begehrte Grundstücke beziehen können als die Verkäufe in früheren Zeiträumen.

Der nachstehenden Tabelle kann entnommen werden, daß im 4. Vj 1991 (3. Vj 1991) ein Baulandumsatz mit einer Gesamtfläche von 28,8 (25,6) km² und einer Kaufsumme von 2 747 (2 405) Mill. DM gemeldet worden ist. Auf "Baureifes Land", an der Gesamtfläche mit 53,9 (57,8) % beteiligt, entfielen 75,0 (80,2) % der Kaufsumme. Dagegen lag bei "Rohbauland" und "Sonstigem Bauland" der Anteil der Kaufsumme mit 9,8 (8,3) % und 15,2 (11,5) % deutlich unter den zugehörigen Flächenanteilen, die 16,5 (14,0) % bzw. 29,6 (28,2) % betragen haben.

Für "Baureifes Land" wurde bei einer mittleren Grundstücksgröße von 943 (968) m² ein Durchschnittswert von 132,79 (130,56) DM/m², für "Rohbauland" bei einer mittleren Grundstücksgröße von 2 547 (2 379) m² ein Durchschnittswert von 56,70 (55,63) DM/m² und für "Sonstiges Bauland" bei einer mittleren Grundstücksgröße von 4 405 (4 069) m² ein Durchschnittswert von 49,06 (38,33) DM/m² gezahlt.

Baulandveräußerungen im Bundesgebiet 4. Vj 1991 nach ausgewählten Baulandarten,
Gemeindegrößenklassen und Baugebieten

Gemeindegrößenklassen von ... bis unter ... Einwohnern Baugebiet	Fälle	Baulandarten									
		insgesamt			Baureifes Land			Rohbauland			Sonst. Bauland
		Fläche	Umsatz	Kaufwert	Flächenanteil 1)	Umsatzanteil 1)	Kaufwert	Flächenanteil 1)	Umsatzanteil 1)	Kaufwert	Kaufwert
	Anzahl	ha	Mill. DM	DM/m ²	%	%	DM/m ²	%	%	DM/m ²	DM/m ²
Insgesamt	20 242	2 879	2 747	95,41	53,9	75,0	132,79	16,5	9,8	56,70	49,06
nach Gemeindegrößenklassen											
unter 10 000 ..	10 172	1 401	880	62,86	52,2	78,3	94,17	19,5	11,6	37,61	22,39
10 000 - 100 000 ..	8 783	1 222	1 349	110,36	58,5	77,7	146,58	12,4	9,2	81,99	49,61
100 000 und mehr ...	1 287	256	518	202,15	40,5	62,1	310,37	19,8	8,2	83,53	151,04
nach Baugebieten											
Wohngebiet	14 230	1 429	1 728	120,93	77,7	88,2	137,24	19,3	11,2	70,02	25,33
Gesch. und Wohng. 2).	614	100	309	309,98	87,8	96,3	265,79	6,9	3,1	107,12	30,45
Dorfgebiet	3 935	533	337	63,22	52,2	80,1	97,07	22,1	14,3	40,81	13,77
Industriegebiet	1 463	816	372	45,56	9,0	8,5	42,69	9,1	5,5	27,77	47,85

1) Gemessen an der Zahl in der betreffenden Insgesamt-Spalte.

2) Zusammenfassung aus "Geschäfts- und Wohngebiet gemischt" und "Geschäftsgebiet".

3 KAUFWERTE FÜR BAULAND NACH BAULANDARTEN

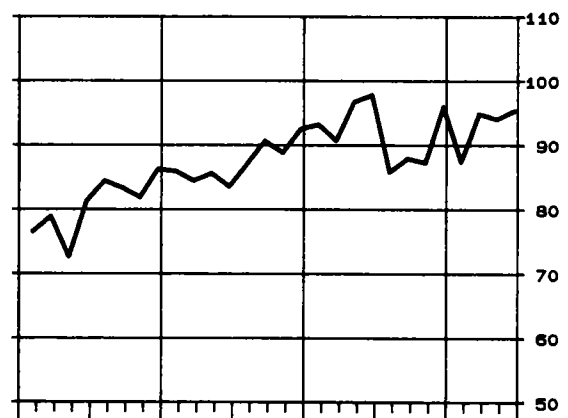
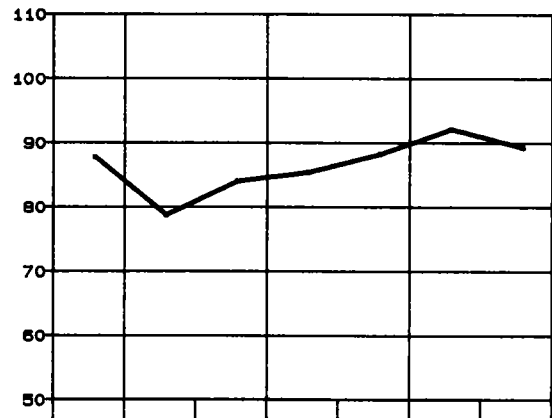
JAHRESERGEBNISSE

VIERTELJAHRESERGEBNISSE

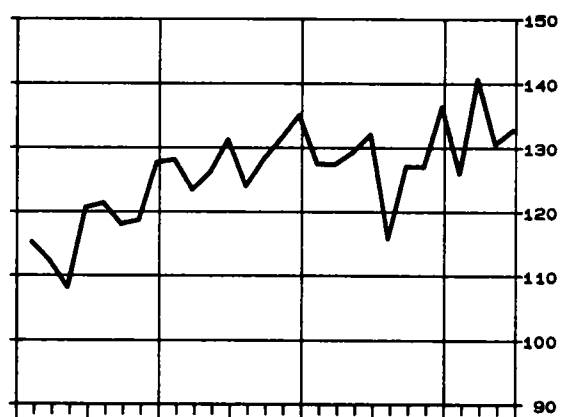
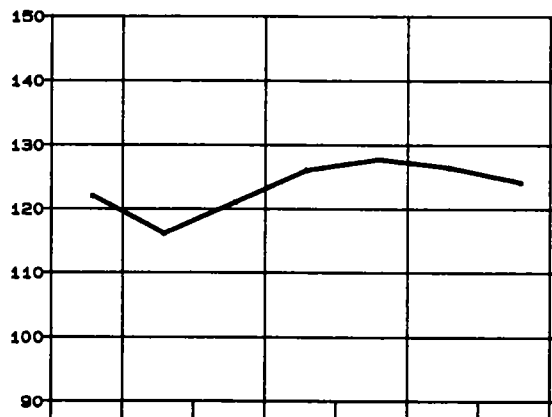
DM/M²

BAULANDARTEN INSGESAMT

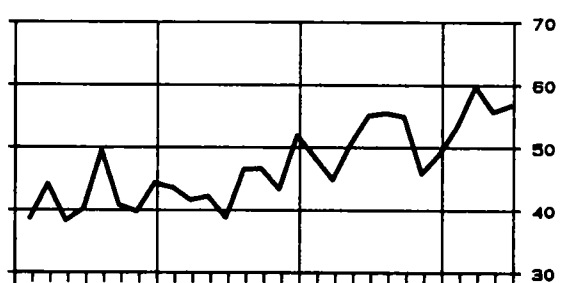

DM/M²



BAUREIFES LAND

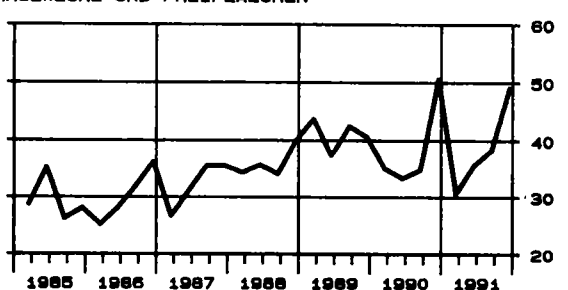
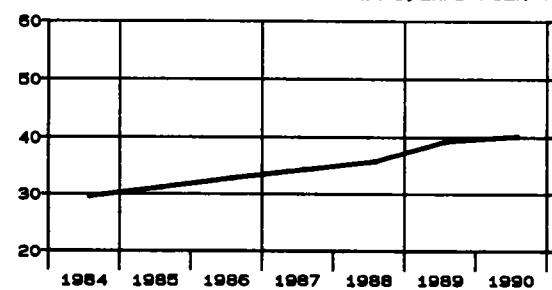


ROHBAULAND



SONSTIGES BAULAND

INDUSTRIELAND, LAND FÜR VERKEHRZWECKE UND FREIFLÄCHEN



TABELLENTEIL

1 KAUFWERTE FUER BAULAND 4.VJ.1991 NACH BAULANDARTEN, LAENDERN UND GEMEINDEGROESSENKLASSEN

BAU- LAND- ARTEN INS- GESAMT	BAU- REIFES LAND	ROH- BAU- LAND	SONST. BAULAND ZUSAMMEN	INDU- STRIE- LAND	LAND FUER VER- KEHRS- ZWECKE	FREI- FLAE- CHEN	BAU- LAND- ARTEN INS- GESAMT	BAU- REIFES LAND	ROH- BAU- LAND	SONST. BAULAND ZUSAMMEN	INDU- STRIE- LAND	LAND FUER VER- KEHRS- ZWECKE	FREI- FLAE- CHEN
FRUEHERES BUNDESGBIET													
GEMEINDEN UNTER 2 000 EINWOHNERN						GEMEINDEN MIT 50 000 BIS UNTER 100 000 EINWOHNERN							
A 3044	2293	379	372	129	197	46	A 1090	933	56	101	68	24	9
B 4771	2181	922	1668	774	295	598	B 1523	828	239	456	413	24	19
C 168283	126114	20883	21286	18707	1379	1200	C 207391	162543	23474	21374	20105	657	613
D 35,27	57,82	22,65	12,77	24,16	4,68	2,01	D 136,18	196,25	98,37	46,87	48,73	26,98	31,96
E 0,50	1,67	0,89	0,50	1,50	0,50	0,80	E 3,50	15,00	7,20	3,50	5,00	3,50	5,50
F 699,91	699,91	310,00	128,56	128,56	80,00	50,37	F 2261,90	2261,90	900,00	481,65	481,65	245,81	127,00
GEMEINDEN MIT 2 000 BIS UNTER 5 000 EINWOHNERN						GEMEINDEN MIT 100 000 BIS UNTER 200 000 EINWOHNERN							
A 3724	2903	505	316	174	112	30	A 741	519	105	117	75	27	15
B 4692	2573	1010	1108	863	202	43	B 1476	485	399	592	537	30	25
C 332097	261956	44416	25725	22145	2142	1437	C 186532	119345	30241	36946	34468	1163	1315
D 70,78	101,80	43,96	23,22	25,67	10,59	33,40	D 126,38	246,33	75,75	62,39	64,14	39,35	52,00
E 0,50	1,00	3,00	0,50	2,50	0,50	1,00	E 5,02	30,00	21,41	5,02	12,70	5,02	18,00
F 985,92	985,92	361,11	556,98	556,98	158,05	445,21	F 2269,86	2269,86	530,00	400,00	329,24	400,00	70,00
GEMEINDEN MIT 5 000 BIS UNTER 10 000 EINWOHNERN						GEMEINDEN MIT 200 000 BIS UNTER 500 000 EINWOHNERN							
A 3404	2752	334	318	227	66	25	A 294	256	14	24	23	1	.
B 4544	2564	794	1186	1039	90	57	B 625	385	89	151	151	0	.
C 380034	301081	37236	41716	38548	1178	1990	C 85210	67062	8597	9551	9549	.	.
D 83,64	117,44	46,89	35,18	37,10	13,08	35,05	D 136,35	174,23	96,93	63,12	63,15	.	.
E 0,75	1,00	2,50	0,75	2,00	0,75	5,00	E 10,00	10,00	19,75	16,00	27,62	.	.
F 1260,00	1260,00	512,66	513,89	513,89	140,00	95,00	F .	.	300,00	332,17	332,17	.	.
GEMEINDEN MIT 10 000 BIS UNTER 20 000 EINWOHNERN						GEMEINDEN MIT 500 000 EINWOHNERN UND MEHR							
A 4004	3496	212	296	226	55	15	A 252	186	12	54	28	25	1
B 5194	3325	632	1237	1111	102	23	B 459	166	19	274	214	61	0
C 524569	402384	34612	87573	83782	2508	1283	C 245755	135137	3510	107109	104494	2545	.
D 101,00	121,02	54,73	70,81	75,39	24,57	55,10	D 535,49	816,10	186,10	390,21	489,42	41,87	.
E 1,73	1,73	6,00	2,00	5,00	2,26	2,00	E 4,00	4,00	30,00	12,00	20,00	12,00	.
F 2075,29	2075,29	650,00	1860,86	1860,86	345,00	230,00	F .	.	550,00	1847,14	1847,14	.	.
GEMEINDEN MIT 20 000 BIS UNTER 50 000 EINWOHNERN						INSGESAMT							
A 3689	3101	249	339	276	56	7	A 20242	16439	1866	1937	1226	563	148
B 5504	2996	648	1860	1774	58	27	B 28786	15502	4752	8532	6876	862	793
C 616760	482972	66461	67326	64939	1812	576	C 2746631	2058595	269430	418606	396737	13385	8484
D 112,06	161,19	102,59	36,21	36,60	30,97	21,33	D 95,41	132,79	56,70	49,06	57,70	15,52	10,70
E 1,72	4,00	9,96	1,72	1,72	6,76	3,00	E 0,50	1,00	0,89	0,50	1,50	0,50	0,80
F 2834,49	2834,49	852,07	889,33	889,33	602,90	73,53	F 11911,94	11911,94	900,00	1860,86	1860,86	603,71	445,21
SCHLESWIG-HOLSTEIN													
GEMEINDEN UNTER 2 000 EINWOHNERN						GEMEINDEN MIT 50 000 BIS UNTER 100 000 EINWOHNERN							
A 392	273	73	46	13	31	2	A 33	18	8	7	7	.	.
B 1163	309	229	625	78	35	512	B 228	21	145	62	62	.	.
C 25409	20165	2882	2362	1518	167	.	C 17304	3048	12443	1812	1812	.	.
D 21,85	65,25	12,61	3,78	19,37	4,73	.	D 75,81	146,20	85,84	29,03	29,03	.	.
E 1,32	2,20	1,50	1,32	6,00	1,60	.	E 15,36	30,29	15,36	20,18	20,18	.	.
F 550,00	550,00	99,32	85,00	85,00	36,36	.	F 565,37	565,37	134,39	159,60	159,60	.	.
GEMEINDEN MIT 2 000 BIS UNTER 5 000 EINWOHNERN						GEMEINDEN MIT 100 000 BIS UNTER 200 000 EINWOHNERN							
A 228	176	32	20	10	10	.	A
B 288	142	64	82	76	6	.	B
C 15712	11632	1592	2488	2333	155	.	C
D 54,46	81,84	24,81	30,28	30,72	24,88	.	D
E 2,30	5,26	3,00	2,30	4,00	2,30	.	E
F 316,67	316,67	116,67	158,05	80,00	158,05	.	F
GEMEINDEN MIT 5 000 BIS UNTER 10 000 EINWOHNERN						GEMEINDEN MIT 200 000 BIS UNTER 500 000 EINWOHNERN							
A 178	138	21	19	11	5	3	A 29	28	.	1	1	.	.
B 244	135	50	59	47	10	2	B 35	33	.	3	3	.	.
C 18271	15371	1138	1762	1521	218	.	C 6377	6206
D 75,02	113,87	22,86	29,98	32,51	20,99	.	D 179,75	190,21
E 1,00	1,00	3,50	4,00	10,00	4,00	.	E 50,00	50,00
F 693,24	693,24	73,33	129,51	129,51	27,00	.	F 690,00	690,00
GEMEINDEN MIT 10 000 BIS UNTER 20 000 EINWOHNERN						GEMEINDEN MIT 500 000 EINWOHNERN UND MEHR							
A 100	73	11	16	13	3	.	A
B 165	83	17	65	55	10	.	B
C 15130	11162	867	3101	3024	.	.	C
D 91,59	134,94	50,39	47,52	54,54	.	.	D
E 6,00	17,87	15,63	6,00	22,00	.	.	E
F 731,71	731,71	90,23	156,00	156,00	.	.	F
GEMEINDEN MIT 20 000 BIS UNTER 50 000 EINWOHNERN						INSGESAMT							
A 99	72	14	13	10	2	1	A 1059	778	159	122	65	51	6
B 246	150	46	50	40	1	9	B 2369	872	551	946	362	63	522
C 29907	23822	2850	3235	2929	.	.	C 128111	91406	21773	14932	13309	680	944
D 121,78	158,80	62,08	65,14	73,68	.	.	D 54,07	104,78	39,54	15,78	36,81	10,85	1,81
E 4,00	34,37	9,96	4,00	4,00	.	.	E 1,00	1,00	1,50	1,32	4,00	1,60	1,32
F 418,56	404,17	105,82	418,56	418,56	.	.	F 731,71	731,71	134,39	418,56	418,56	158,05	27,00

1 KAUFWERTE FUER BAULAND 4.VJ.1991 NACH BAULANDARTEN, LAENDERN UND GEMEINDEGROESSENKLASSEN

BAU- LAND- ARTEN INS- GESAMT	BAU- REIFES LAND	ROH- BAU- LAND	SONST. BAULAND ZUSAMMEN	INDU- STRIE- LAND	LAND FUER VER- KEHRS- ZWECKE	FREI- FLAE- CHEN	BAU- LAND- ARTEN INS- GESAMT	BAU- REIFES LAND	ROH- BAU- LAND	SONST. BAULAND ZUSAMMEN	INDU- STRIE- LAND	LAND FUER VER- KEHRS- ZWECKE	FREI- FLAE- CHEN
NIEDERSACHSEN													
GEMEINDEN UNTER 2 000 EINWOHNERN						GEMEINDEN MIT 50 000 BIS UNTER 100 000 EINWOHNERN							
A	317	292	8	17	5	9	3 A	119	105	3	11	9	2
B	441	311	66	64	54	5	5 B	139	96	19	24	23	1
C	14050	11971	1190	889	689	131	C	10847	8463	.	1451	1382	.
D	31,87	38,45	18,06	13,96	12,72	26,93	D	78,21	88,12	.	61,34	60,60	.
E	1,67	1,67	13,00	2,20	2,20	4,00	E	15,00	15,00	.	25,00	25,00	.
F	508,47	508,47	36,81	56,36	20,34	56,36	F	428,00	428,00	.	100,00	100,00	.
GEMEINDEN MIT 2 000 BIS UNTER 5 000 EINWOHNERN						GEMEINDEN MIT 100 000 BIS UNTER 200 000 EINWOHNERN							
A	419	367	7	45	32	13	A	96	86	.	10	10	.
B	593	379	87	128	121	7	B	181	126	.	55	55	.
C	19125	16244	705	2176	2073	103	C	19331	17092	.	2239	2239	.
D	32,23	42,91	8,11	17,01	17,15	14,52	D	107,06	135,80	.	40,94	40,94	.
E	1,00	1,00	5,00	4,00	4,00	6,00	E	25,00	30,00	.	25,00	25,00	.
F	234,12	234,12	20,00	70,00	53,85	70,00	F	406,55	406,55	.	125,00	125,00	.
GEMEINDEN MIT 5 000 BIS UNTER 10 000 EINWOHNERN						GEMEINDEN MIT 200 000 BIS UNTER 500 000 EINWOHNERN							
A	465	385	18	62	49	12	1 A	48
B	955	397	168	390	384	6	0 B	254	206
C	24400	17692	2060	4648	4516	128	C	18054	15619
D	25,56	44,51	12,29	11,93	11,77	22,81	D	71,05	75,91
E	3,00	3,00	7,42	3,00	6,00	3,00	E
F	194,00	194,00	35,00	140,00	35,56	140,00	F
GEMEINDEN MIT 10 000 BIS UNTER 20 000 EINWOHNERN						GEMEINDEN MIT 500 000 EINWOHNERN UND MEHR							
A	801	710	19	72	55	16	1 A	11
B	1471	818	155	498	492	5	0 B	18	12	.	6	.	.
C	62627	46804	5911	9912	9789	120	C	3827	3000
D	42,57	57,22	38,07	19,91	19,88	22,41	D	214,33	249,93
E	1,73	1,73	6,00	5,00	5,00	10,00	E
F	408,64	408,64	116,67	55,00	55,00	40,00	F
GEMEINDEN MIT 20 000 BIS UNTER 50 000 EINWOHNERN						INSGESAMT							
A	681	574	16	91	71	19	1 A	2957	2571	74	312	234	72
B	1495	761	141	593	584	7	1 B	5546	3106	684	1756	1717	33
C	99448	74395	9265	15788	15090	656	C	271709	211281	22498	37929	36451	1362
D	66,53	97,78	65,49	26,64	25,85	88,20	D	48,99	68,03	32,87	21,60	21,23	41,60
E	4,00	4,00	11,30	6,00	6,00	16,00	E	1,00	1,00	5,00	2,20	2,20	3,00
F	1454,55	1454,55	283,69	602,90	315,79	602,90	F	1454,55	1454,55	283,69	602,90	315,79	602,90
NORDRHEIN-WESTFALEN													
GEMEINDEN UNTER 2 000 EINWOHNERN						GEMEINDEN MIT 50 000 BIS UNTER 100 000 EINWOHNERN							
A	A	581	535	13	33	27	4
B	B	662	457	18	188	169	8
C	C	86566	78232	1762	6573	5987	.
D	D	130,67	171,26	97,42	35,04	35,43	.
E	E	3,50	30,00	22,16	3,50	5,00	.
F	F	2261,90	2261,90	188,92	110,00	110,00	.
GEMEINDEN MIT 2 000 BIS UNTER 5 000 EINWOHNERN						GEMEINDEN MIT 100 000 BIS UNTER 200 000 EINWOHNERN							
A	13	13	A	267	227	8	32	25	7
B	17	17	B	409	176	7	225	219	6
C	559	559	C	49541	42397	525	6619	6444	176
D	33,03	33,03	D	121,20	240,39	71,96	29,41	29,43	28,53
E	10,00	10,00	E	9,00	49,18	36,50	9,00	12,70	9,00
F	119,47	119,47	F	1028,48	1028,48	180,00	215,86	215,86	120,00
GEMEINDEN MIT 5 000 BIS UNTER 10 000 EINWOHNERN						GEMEINDEN MIT 200 000 BIS UNTER 500 000 EINWOHNERN							
A	338	303	15	20	9	9	2 A	184	155	9	20	19	1
B	362	258	12	91	65	7	19 B	263	121	16	126	126	0
C	19109	16722	198	2189	1390	83	C	42043	33672	1952	6419	6417	.
D	52,85	64,82	15,94	24,01	21,35	12,13	D	160,07	279,41	120,57	50,96	51,00	.
E	4,95	7,50	6,00	4,95	5,00	4,95	E	16,00	42,74	51,98	16,00	27,62	.
F	237,38	237,38	39,50	58,48	58,48	28,43	F	671,82	671,82	300,00	300,00	300,00	.
GEMEINDEN MIT 10 000 BIS UNTER 20 000 EINWOHNERN						GEMEINDEN MIT 500 000 EINWOHNERN UND MEHR							
A	1189	1112	24	53	47	5	1 A	140	107	9	24	15	8
B	1225	912	72	240	238	2	1 B	282	89	15	178	144	34
C	91361	81389	2396	7577	7527	37	C	45865	31550	2353	11961	10952	940
D	74,58	89,24	33,05	31,51	31,59	22,62	D	162,87	355,14	161,02	67,14	76,11	27,60
E	5,00	9,72	6,00	5,00	5,00	5,00	E	12,00	54,55	30,00	12,00	20,00	12,00
F	360,00	360,00	224,84	168,05	168,05	30,00	F	1993,36	1993,36	370,83	357,14	270,00	230,62
GEMEINDEN MIT 20 000 BIS UNTER 50 000 EINWOHNERN						INSGESAMT							
A	1586	1430	42	114	99	13	2 A	4298	3882	120	296	241	47
B	1954	1166	81	708	695	11	2 B	5173	3195	222	1756	1656	68
C	173435	143790	5641	24003	23730	221	C	508478	428310	14826	65341	62446	1761
D	88,75	123,35	69,91	33,91	34,17	20,08	D	98,29	134,05	66,84	37,21	37,72	25,85
E	1,72	5,00	12,00	1,72	1,72	7,00	E	1,72	5,00	6,00	1,72	1,72	3,50
F	776,92	776,92	230,00	157,12	157,12	100,00	F	2261,90	2261,90	370,83	357,14	300,00	230,62

1 KAUFWERTE FUER BAULAND 4.VJ.1991 NACH BAULANDARTEN, LAENDERN UND GEMEINDEGROESSENKLASSEN

BAU- LAND- ARTEN INS- GESAMT	BAU- REIFES LAND	ROH- BAU- LAND	SONST. BAULAND ZUSAMMEN	INDU- STRIE- LAND	LAND FUER VER- KEHRS- ZWECKE	FREI- FLAE- CHEN	BAU- LAND- ARTEN INS- GESAMT	BAU- REIFES LAND	ROH- BAU- LAND	SONST. BAULAND ZUSAMMEN	INDU- STRIE- LAND	LAND FUER VER- KEHRS- ZWECKE	FREI- FLAE- CHEN
HESSEN													
GEMEINDEN UNTER 2 000 EINWOHNERN							GEMEINDEN MIT 50 000 BIS UNTER 100 000 EINWOHNERN						
A 20	11	8	1	1	.	A 29	25	4
B 65	11	53	1	1	.	B 22	19	3
C 440	212	206	.	.	.	C 5064	3802
D 6,75	19,19	3,90	.	.	.	D 227,24	195,48
E 2,10	2,10	3,90	.	.	.	E 20,00	20,00
F 33,90	33,90	3,90	.	.	.	F 925,00	925,00
GEMEINDEN MIT 2 000 BIS UNTER 5 000 EINWOHNERN							GEMEINDEN MIT 100 000 BIS UNTER 200 000 EINWOHNERN						
A 241	174	62	5	5	.	A 11
B 333	172	146	14	14	.	B 25	7	.	18	18	.	.	.
C 10446	7796	2432	218	218	.	C 7338	5468
D 31,39	45,33	16,61	15,15	15,15	.	D 289,82	742,75
E 5,00	5,00	5,00	10,50	10,50	.	E 97,65	400,00
F 425,00	425,00	157,98	17,88	17,88	.	F 1005,11	1005,11
GEMEINDEN MIT 5 000 BIS UNTER 10 000 EINWOHNERN							GEMEINDEN MIT 200 000 BIS UNTER 500 000 EINWOHNERN						
A 316	275	36	5	5	.	A
B 420	266	140	14	14	.	B
C 23947	20122	3349	476	476	.	C
D 57,00	75,58	23,89	34,82	34,82	.	D
E 2,50	4,00	2,50	10,00	10,00	.	E
F 510,32	510,32	310,00	110,00	110,00	.	F
GEMEINDEN MIT 10 000 BIS UNTER 20 000 EINWOHNERN							GEMEINDEN MIT 500 000 EINWOHNERN UND MEHR						
A 353	304	31	18	14	4	A
B 448	258	77	113	58	56	B 12	9
C 87518	41414	3918	42186	42018	.	C 6697	6222
D 195,24	160,43	51,06	372,08	728,42	.	D 582,35	681,76
E 2,26	8,00	6,92	2,26	6,71	.	E
F 1860,86	1462,04	500,00	1860,86	1860,86	.	F
GEMEINDEN MIT 20 000 BIS UNTER 50 000 EINWOHNERN							INSGESAMT						
A 122	103	8	11	11	.	A 1100	908	150	42	38	4	.	.
B 121	72	19	31	31	.	B 1449	817	440	191	136	56	.	.
C 35995	26239	6759	2998	2998	.	C 177752	111580	18402	47769	47602	.	.	.
D 296,90	365,58	362,16	97,33	97,33	.	D 122,67	136,52	41,81	249,49	350,59	.	.	.
E 7,00	7,00	73,39	13,50	13,50	.	E 2,10	2,10	2,50	2,26	6,71	.	.	.
F 2487,39	2487,39	852,07	284,90	284,90	.	F 2487,39	2487,39	852,07	1860,86	1860,86	.	.	.
RHEINLAND-PFALZ													
GEMEINDEN UNTER 2 000 EINWOHNERN							GEMEINDEN MIT 50 000 BIS UNTER 100 000 EINWOHNERN						
A 1488	1085	128	275	86	148	41 A 134	96	5	33	14	17	2	.
B 2046	969	259	818	485	251	82 B 207	80	3	123	101	15	8	.
C 64159	45591	5929	12639	11183	1003	454 C 24154	17179	326	6649	6116	274	.	.
D 31,35	47,05	22,85	15,45	23,07	3,99	5,53 D 116,53	213,78	95,00	53,84	60,72	18,20	.	.
E 0,50	3,50	0,89	0,50	1,50	0,50	0,80 E 4,00	60,00	7,20	4,00	20,00	4,00	.	.
F 580,00	580,00	310,00	80,00	61,97	80,00	50,37 F 603,09	603,09	140,00	245,81	150,00	245,81	.	.
GEMEINDEN MIT 2 000 BIS UNTER 5 000 EINWOHNERN							GEMEINDEN MIT 100 000 BIS UNTER 200 000 EINWOHNERN						
A 694	477	71	146	67	60	19 A 218	70	83	65	31	19	15	.
B 1061	354	132	575	398	142	35 B 639	42	320	277	229	22	25	.
C 42001	30504	4358	7139	6304	505	330 C 52592	12927	15946	23719	21833	571	1315	.
D 39,60	86,23	33,02	12,42	15,85	3,55	9,43 D 82,28	307,77	49,79	85,66	95,24	25,53	52,00	.
E 0,50	6,02	4,64	0,50	2,50	0,50	1,00 E 5,02	82,64	21,41	5,02	28,00	5,02	18,00	.
F 682,21	682,21	273,91	175,00	175,00	60,00	30,00 F 735,67	735,67	530,00	329,24	329,24	115,00	70,00	.
GEMEINDEN MIT 5 000 BIS UNTER 10 000 EINWOHNERN							GEMEINDEN MIT 200 000 BIS UNTER 500 000 EINWOHNERN						
A 535	378	39	118	73	32	13 A
B 654	308	53	294	224	52	17 B
C 57629	45488	3339	8802	7767	387	648 C
D 88,12	147,88	63,27	29,98	34,62	7,41	38,29 D
E 0,75	3,00	2,92	0,75	2,00	0,75	5,00 E
F 775,00	775,00	436,68	220,00	220,00	45,30	95,00 F
GEMEINDEN MIT 10 000 BIS UNTER 20 000 EINWOHNERN							GEMEINDEN MIT 500 000 EINWOHNERN UND MEHR						
A 238	147	17	74	46	21	7 A
B 269	128	14	126	103	18	5 B
C 27700	19884	843	6972	6600	282	91 C
D 103,16	154,80	61,37	55,19	64,21	15,33	17,53 D
E 2,00	12,00	23,62	2,00	10,00	2,38	2,00 E
F 425,53	425,53	90,91	310,00	150,90	310,00	30,00 F
GEMEINDEN MIT 20 000 BIS UNTER 50 000 EINWOHNERN							INSGESAMT						
A 299	209	40	50	35	13	2 A 3606	2462	383	761	352	310	99	.
B 486	179	77	230	199	19	12 B 5363	2060	859	2444	1739	520	185	.
C 44047	32312	6927	4808	4285	340	C 312282	203887	37667	70728	64088	3361	3280	.
D 90,54	180,69	89,76	20,86	21,49	18,23	D 58,23	98,97	43,86	28,94	36,86	6,46	17,76	.
E 3,00	20,79	10,00	3,00	7,50	6,76	E 0,50	3,00	0,89	0,50	1,50	0,50	0,80	.
F 884,56	884,56	155,00	120,00	75,00	120,00	F 884,56	884,56	530,00	329,24	329,24	310,00	95,00	.

1 KAUFWERTE FUER BAULAND 4.VJ.1991 NACH BAULANDARTEN, LAENDERN UND GEMEINDEGROESSENKLASSEN

BAU- LAND- ARTEN INS- GESAMT	BAU- REIFES LAND	ROH- BAU- LAND	SONST. BAULAND ZUSAMMEN	INDU- STRIE- LAND	LAND FUER VER- KEHRS- ZWECKE	FREI- FLAE- CHEN	BAU- LAND- ARTEN INS- GESAMT	BAU- REIFES LAND	ROH- BAU- LAND	SONST. BAULAND ZUSAMMEN	INDU- STRIE- LAND	LAND FUER VER- KEHRS- ZWECKE	FREI- FLAE- CHEN
BADEN-WUERTTEMBERG													
GEMEINDEN UNTER 2 000 EINWOHNERN							GEMEINDEN MIT 50 000 BIS UNTER 100 000 EINWOHNERN						
A	243	195	41	7	7	.	A	168	130	22	16	10	5
B	289	181	88	21	21	.	B	222	127	49	45	44	1
C	17936	14957	2008	972	972	.	C	56175	45295	6663	4217	4134	72
D	62,07	82,83	22,94	46,56	46,56	.	D	253,48	355,44	135,26	93,89	94,91	57,96
E	8,50	12,68	8,50	12,00	12,00	.	E	15,00	30,00	15,00	22,00	30,00	22,00
F	699,91	699,91	232,22	128,56	128,56	.	F	1350,00	1350,00	900,00	481,65	481,65	127,00

GEMEINDEN MIT 2 000 BIS UNTER 5 000 EINWOHNERN							GEMEINDEN MIT 100 000 BIS UNTER 200 000 EINWOHNERN						
A	1148	930	165	53	38	5	10 A	95	86	3	6	.	.
B	1241	775	322	144	130	8	7 B	108	87	.	14	13	.
C	118247	98042	13165	7040	6153	430	457 C	27609	24534	.	2345	1929	.
D	95,26	126,53	40,87	48,78	47,45	53,28	69,71 D	255,74	282,24	.	165,03	146,45	.
E	8,00	12,00	9,00	8,00	8,00	29,01	25,00 E	60,87	60,87	.	95,53	95,53	.
F	728,04	728,04	325,25	556,98	556,98	62,00	152,71 F	2269,86	2269,86	.	400,00	250,00	.

GEMEINDEN MIT 5 000 BIS UNTER 10 000 EINWOHNERN							GEMEINDEN MIT 200 000 BIS UNTER 500 000 EINWOHNERN						
A	950	785	107	58	52	1	5 A	18
B	1064	739	162	162	151	1	10 B	33	9	4	20	20	.
C	145106	122037	10449	12621	12122	.	465 C	6596	4017
D	136,41	165,03	64,32	78,00	80,25	.	47,50 D	199,34	438,97
E	12,00	20,00	12,00	12,00	12,00	.	40,79 E	50,08	239,76
F	1260,00	1260,00	512,66	365,06	365,06	.	62,66 F

GEMEINDEN MIT 10 000 BIS UNTER 20 000 EINWOHNERN							GEMEINDEN MIT 500 000 EINWOHNERN UND MEHR						
A	820	718	69	33	25	2	6 A	80
B	911	662	161	89	70	1	17 B	89	42	.	46	21	25
C	134918	114780	13018	7120	5850	.	1177 C	113181	86058	.	26440	24991	1449
D	148,05	173,37	81,08	80,29	83,24	.	67,34 D	1267,47	2069,06	.	576,93	1210,38	57,56
E	10,00	20,00	10,00	17,50	17,50	.	21,00 E
F	1443,09	1443,09	650,00	600,00	600,00	.	230,00 F

GEMEINDEN MIT 20 000 BIS UNTER 50 000 EINWOHNERN							INSGESAMT						
A	594	488	81	25	23	1	1 A	4116	3402	491	223	169	27
B	734	433	210	91	88	0	2 B	4691	3055	1005	631	557	37
C	133328	108442	19060	5826	5726	.	C	753097	618161	65985	68951	64246	2479
D	181,70	250,42	90,74	64,23	64,74	.	D	160,54	202,34	65,67	109,26	115,25	67,47
E	10,00	23,49	10,00	22,00	22,00	.	E	8,00	12,00	8,50	8,00	8,00	26,00
F	1750,00	1750,00	750,00	650,00	650,00	.	F	11911,94	11911,94	900,00	1758,01	1758,01	603,71

BAYERN

GEMEINDEN UNTER 2 000 EINWOHNERN							GEMEINDEN MIT 50 000 BIS UNTER 100 000 EINWOHNERN						
A	584	437	121	26	17	9	A	24	22	1	1	1	.
B	766	400	228	138	135	3	B	41	26	1	14	14	.
C	46288	33218	8668	4403	4323	79	C	7205	6447
D	60,42	83,03	38,07	31,81	32,01	23,75	D	175,83	248,86
E	5,00	6,50	5,00	12,50	13,50	.	E	45,00	45,00
F	650,00	650,00	208,33	50,00	42,00	50,00	F	575,92	575,92

GEMEINDEN MIT 2 000 BIS UNTER 5 000 EINWOHNERN							GEMEINDEN MIT 100 000 BIS UNTER 200 000 EINWOHNERN						
A	981	766	168	47	22	24	1 A	27	23	4	.	.	.
B	1158	735	259	164	124	39	1 B	79	26	53	.	.	.
C	126007	97179	22164	6664	5065	949	C	25640	13102
D	108,81	132,21	85,63	40,59	40,78	24,62	D	324,60	512,69
E	2,00	8,00	10,55	2,00	16,60	2,00	E	130,26	139,06
F	985,92	985,92	361,11	445,21	114,29	82,00	F	771,51	771,51

GEMEINDEN MIT 5 000 BIS UNTER 10 000 EINWOHNERN							GEMEINDEN MIT 200 000 BIS UNTER 500 000 EINWOHNERN						
A	591	460	95	36	28	7	1 A
B	820	437	206	177	154	14	9 B	37	15
C	90131	62313	16599	11219	10757	327	C	11835	7244
D	109,90	142,64	80,54	63,32	69,72	23,51	D	317,05	496,06
E	6,73	6,73	13,50	8,00	11,46	8,00	E
F	1250,00	1250,00	303,03	513,89	513,89	40,00	F

GEMEINDEN MIT 10 000 BIS UNTER 20 000 EINWOHNERN							GEMEINDEN MIT 500 000 EINWOHNERN UND MEHR						
A	392	330	35	27	23	4	A
B	620	386	132	102	92	10	B
C	99555	81582	7420	10553	8821	.	C
D	160,64	211,48	56,42	103,01	95,74	.	D
E	15,00	15,00	15,00	15,00	15,00	.	E
F	2075,29	2075,29	100,00	350,00	350,00	.	F

GEMEINDEN MIT 20 000 BIS UNTER 50 000 EINWOHNERN							INSGESAMT						
A	202	138	37	27	20	7	A	2815	2187	462	166	113	51
B	353	179	55	119	99	20	B	3875	2203	953	718	622	86
C	92499	67953	14933	9613	9128	486	C	500589	370469	86406	43714	39356	3573
D	261,93	380,11	272,08	80,45	91,74	24,30	D	129,17	168,13	90,63	60,84	63,28	41,49
E	15,00	40,61	24,00	15,00	18,00	15,00	E	2,00	6,50	5,00	2,00	11,46	2,00
F	2834,49	2834,49	777,12	889,33	889,33	50,00	F	2834,49	2834,49	777,12	889,33	889,33	345,00

1 KAUFWERTE FUER BAULAND 4.VJ.1991 NACH BAULANDARTEN, LAENDERN UND GEMEINDEGROESSENKLASSEN

BAU- LAND- ARTEN INS- GESAMT	BAU- REIFES LAND	ROH- BAU- LAND	SONST. BAULAND ZUSAMMEN	INDU- STRIE- LAND	LAND FUER VER- KEHRS- ZWECKE	FREI- FLAE- CHEN	BAU- LAND- ARTEN INS- GESAMT	BAU- REIFES LAND	ROH- BAU- LAND	SONST. BAULAND ZUSAMMEN	INDU- STRIE- LAND	LAND FUER VER- KEHRS- ZWECKE	FREI- FLAE- CHEN
SAARLAND													
GEMEINDEN UNTER 2 000 EINWOHNERN							GEMEINDEN MIT 50 000 BIS UNTER 100 000 EINWOHNERN						
A	A
B	B
C	C
D	D
E	E
F	F
GEMEINDEN MIT 2 000 BIS UNTER 5 000 EINWOHNERN							GEMEINDEN MIT 100 000 BIS UNTER 200 000 EINWOHNERN						
A	A	27
B	B	35	20	11	.	.	.
C	C	4480	3825	502	.	.	.
D	D	127,40	187,25	44,19	.	.	.
E	E
F	F
GEMEINDEN MIT 5 000 BIS UNTER 10 000 EINWOHNERN							GEMEINDEN MIT 200 000 BIS UNTER 500 000 EINWOHNERN						
A	31	28	3	.	.	.	A
B	26	23	3	.	.	.	B
C	1440	1336	C
D	55,59	57,90	D
E	9,64	9,64	E
F	150,75	150,75	F
GEMEINDEN MIT 10 000 BIS UNTER 20 000 EINWOHNERN							GEMEINDEN MIT 500 000 EINWOHNERN UND MEHR						
A	111	102	6	3	3	.	A
B	85	78	5	2	2	.	B
C	5760	5367	240	.	.	.	C
D	67,82	69,04	49,29	.	.	.	D
E	16,00	16,00	38,00	.	.	.	E
F	169,04	169,04	70,00	.	.	.	F
GEMEINDEN MIT 20 000 BIS UNTER 50 000 EINWOHNERN							INSGESAMT						
A	106	87	11	8	7	1	A	277	237	27	13	12	1
B	114	57	19	38	38	0	B	262	180	38	44	44	0
C	8101	6020	1026	1055	1053	.	C	19858	16625	1873	1361	1359	.
D	70,83	105,05	53,99	27,72	27,76	.	D	75,86	92,39	49,18	31,11	31,15	.
E	15,00	25,00	23,33	15,00	21,07	.	E	9,64	9,64	18,90	15,00	21,07	.
F	991,25	991,25	179,38	45,00	45,00	.	F	991,25	991,25	179,38	100,00	100,00	.
STADTSTAATEN													
KREISFREIE STADT BREMEN							HAMBURG						
A	4	A
B	10	B
C	C
D	D
E	E
F	F
KREISFREIE STADT BREMERHAVEN							BERLIN (WEST)						
A	A	10
B	B	48	11
C	C	74221	6721
D	D	1558,45	606,52
E	E
F	F
LAND BREMEN													
A	4							
B	10							
C							
D							
E							
F							

2 KAUFWERTE FÜR BAULAND 4.VJ.1991 NACH BAULANDARTEN, LAENDERN UND BAUGEBIETEN

BAU- LAND- ARTEN INS- GESAMT	BAU- REIFES LAND	ROH- BAU- LAND	SONST. BAULAND ZUSAMMEN	INDU- STRIE- LAND	LAND FÜR VER- KEHRS- ZWECKE	FREI- FLÄE- CHEN	BAU- LAND- ARTEN INS- GESAMT	BAU- REIFES LAND	ROH- BAU- LAND	SONST. BAULAND ZUSAMMEN	INDU- STRIE- LAND	LAND FÜR VER- KEHRS- ZWECKE	FREI- FLÄE- CHEN
FRÜHERES BUNDESGBEIT													
GESCHAFTSGBEIT							WOHNGBEIT ZUSAMMEN						
A 65	62	.	3	1	2	.	A 14230	12767	1179	284	.	216	68
B 189	152	.	37	37	0	.	B 14291	11106	2760	425	.	301	124
C 139209	71686	C 1728206	1524207	193230	10769	.	6558	4211
D 735,54	470,64	D 120,93	137,24	70,02	25,33	.	21,80	33,85
E 25,00	280,00	E 1,00	1,00	2,92	1,00	.	1,00	3,00
F 11911,94	11911,94	F 2500,00	2500,00	900,00	603,71	.	603,71	152,71
GESCHAFTSGBEIT MIT WOHNGBEIT GEMISCHT							INDUSTRIEGBEIT						
A 549	496	35	18	1	14	3	A 1463	128	117	1218	1185	20	13
B 809	724	69	16	1	13	1	B 8164	737	742	6685	6639	14	32
C 170147	161142	7391	1614	.	1271	.	C 371921	31474	20595	319852	317913	484	1455
D 210,35	222,54	106,83	103,78	.	98,24	.	D 45,56	42,69	27,77	47,85	47,88	35,26	45,55
E 5,00	5,00	7,20	16,00	.	16,00	.	E 1,50	4,00	3,90	1,50	1,50	10,00	12,06
F 2834,49	2834,49	436,68	602,90	.	602,90	.	F 1860,86	275,90	550,00	1860,86	1860,86	182,20	70,00
WOHNGBEIT IN GESCHLOSSENER BAUWEISE							DORFGBEIT						
A 1432	1391	36	5	.	2	3	A 3935	2986	535	414	39	311	64
B 1299	1172	91	36	.	5	31	B 5333	2782	1181	1369	199	535	635
C 226427	222357	2670	1400	.	.	.	C 337147	270085	48214	18848	11151	5050	2648
D 174,36	189,74	29,34	39,19	.	.	.	D 63,22	97,07	40,81	13,77	55,97	9,45	4,17
E 1,00	1,00	9,99	25,43	.	.	.	E 0,50	1,00	0,89	0,50	1,72	0,50	0,80
F 2269,86	2269,86	140,00	300,00	.	.	.	F 2075,29	2075,29	336,00	445,21	130,67	345,00	445,21
WOHNGBEIT IN OFFENER BAUWEISE							INSGESAMT						
A 12798	11376	1143	279	.	214	65	A 20242	16439	1866	1937	1226	563	148
B 12993	9934	2669	390	.	296	93	B 28786	15502	4752	8532	6876	862	793
C 1501779	1301850	190560	9369	.	6383	2986	C 2746631	2058595	269430	418606	396737	13385	8484
D 115,59	131,04	71,40	24,05	.	21,56	31,97	D 95,41	132,79	56,70	49,06	57,70	15,52	10,70
E 1,00	1,67	2,92	1,00	.	1,00	3,00	E 0,50	1,00	0,89	0,50	1,50	0,50	0,80
F 2500,00	2500,00	900,00	603,71	.	603,71	152,71	F 11911,94	11911,94	900,00	1860,86	1860,86	603,71	445,21
SCHLESWIG-HOLSTEIN													
GESCHAFTSGBEIT							WOHNGBEIT ZUSAMMEN						
A 3	3	A 518	437	73	8	.	5	3
B 10	10	B 799	499	285	15	.	5	10
C	C 80598	61904	18250	444	.	182	.
D	D 100,83	123,94	64,03	29,90	.	39,58	.
E	E 1,00	1,00	3,00	9,72	.	9,72	.
F	F 731,71	731,71	134,39	158,05	.	158,05	.
GESCHAFTSGBEIT MIT WOHNGBEIT GEMISCHT							INDUSTRIEGBEIT						
A 14	11	2	1	1	.	.	A 64	1	4	59	58	1	.
B 23	19	2	1	1	.	.	B 361	4	24	332	331	1	.
C 5010	4728	C 13202	.	.	12706	12683	.	.
D 218,26	244,76	D 36,61	.	.	38,26	38,27	.	.
E 30,00	33,26	E 4,00	.	.	4,00	4,00	.	.
F 690,00	690,00	F 418,56	.	.	418,56	418,56	.	.
WOHNGBEIT IN GESCHLOSSENER BAUWEISE							DORFGBEIT						
A 84	57	27	A 460	326	80	54	6	45	3
B 149	75	74	B 1177	340	239	598	29	57	512
C 7870	6551	1319	C 28797	24142	3045	1610	453	475	.
D 52,72	87,34	17,76	D 24,47	71,09	12,74	2,69	15,69	8,28	.
E 1,00	1,00	9,99	E 1,32	2,20	1,50	1,32	6,00	1,60	.
F 405,41	405,41	57,69	F 316,67	316,67	99,32	75,00	32,00	75,00	.
WOHNGBEIT IN OFFENER BAUWEISE							INSGESAMT						
A 434	380	46	8	.	5	3	A 1059	778	159	122	65	51	6
B 650	424	211	15	.	5	10	B 2369	872	551	946	362	63	522
C 72728	55353	16931	444	.	182	.	C 128111	91406	21773	14932	13309	680	944
D 111,88	130,41	80,34	29,90	.	39,58	.	D 54,07	104,78	39,54	15,78	36,81	10,85	1,81
E 3,00	5,07	3,00	9,72	.	9,72	.	E 1,00	1,00	1,50	1,32	4,00	1,60	1,32
F 731,71	731,71	134,39	158,05	.	158,05	.	F 731,71	731,71	134,39	418,56	418,56	158,05	27,00
HAMBURG													
GESCHAFTSGBEIT							WOHNGBEIT ZUSAMMEN						
A	A
B	B
C	C
D	D
E	E
F	F
GESCHAFTSGBEIT MIT WOHNGBEIT GEMISCHT							INDUSTRIEGBEIT						
A	A
B	B
C	C
D	D
E	E
F	F
WOHNGBEIT IN GESCHLOSSENER BAUWEISE							DORFGBEIT						
A	A
B	B
C	C
D	D
E	E
F	F
WOHNGBEIT IN OFFENER BAUWEISE							INSGESAMT						
A	A
B	B
C	C
D	D
E	E
F	F

2 KAUFWERTE FUER BAULAND 4.VJ.1991 NACH BAULANDARTEN, LAENDERN UND BAUGEBIETEN

BAU- LAND- ARTEN INS- GESAMT	BAU- REIFES LAND	ROH- BAU- LAND	SONST. BAULAND ZUSAMMEN	INDU- STRIE- LAND	LAND FUER VER- KEHRS- ZWECKE	FREI- FLAE- CHEN	BAU- LAND- ARTEN INS- GESAMT	BAU- REIFES LAND	ROH- BAU- LAND	SONST. BAULAND ZUSAMMEN	INDU- STRIE- LAND	LAND FUER VER- KEHRS- ZWECKE	FREI- FLAE- CHEN
NIEDERSACHSEN													
GESCHAFTSGBIET							WOHNGBIET ZUSAMMEN						
A	28	26	2	.	2	A	2217	2137	45	35	.	31	4
B	66	66	0	.	0	B	2354	1979	360	15	.	13	3
C	10148	10125	.	.	.	C	165604	147922	17078	605	.	545	.
D	152,87	153,46	.	.	.	D	70,34	74,73	47,47	39,44	.	43,30	.
E	25,00	28,00	.	.	.	E	1,67	1,67	6,00	4,00	.	4,00	.
F	1158,10	1158,10	.	.	.	F	626,11	626,11	283,69	100,00	.	100,00	.
GESCHAFTSGBIET MIT WOHNGBIET GEMISCHT							INDUSTRIEGBIET						
A	57	49	2	6	.	A	350	85	14	251	232	18	1
B	130	120	9	1	.	B	2483	555	198	1729	1714	13	2
C	17960	17535	.	246	246	C	59342	19941	2529	36871	36383	457	.
D	137,88	145,87	.	189,63	189,63	D	23,90	35,92	12,77	21,32	21,22	36,05	.
E	5,00	5,00	.	16,00	16,00	E	2,20	4,00	5,00	2,20	2,20	10,00	.
F	1454,55	1454,55	.	602,90	602,90	F	315,79	120,00	23,57	315,79	315,79	182,20	.
WOHNGBIET IN GESCHLOSSENER BAUWEISE							DORFGBIET						
A	41	41	.	.	.	A	305	274	13	18	2	15	1
B	46	46	.	.	.	B	513	385	118	10	3	6	1
C	7289	7289	.	.	.	C	18655	15758	2713	184	.	90	.
D	157,30	157,30	.	.	.	D	36,39	40,92	23,01	19,16	.	15,69	.
E	10,00	10,00	.	.	.	E	1,00	1,00	7,50	3,00	.	3,00	.
F	601,41	601,41	.	.	.	F	1004,57	1004,57	108,54	58,00	.	58,00	.
WOHNGBIET IN OFFENER BAUWEISE							INSGESAMT						
A	2176	2096	45	35	31	A	2957	2571	74	312	234	72	6
B	2308	1933	360	15	13	B	5546	3106	684	1756	1717	33	6
C	158315	140633	17078	605	545	C	271709	211281	22498	37929	36451	1362	116
D	68,59	72,75	47,47	39,44	43,30	D	48,99	68,03	32,87	21,60	21,23	41,60	18,09
E	1,67	1,67	6,00	4,00	4,00	E	1,00	1,00	5,00	2,20	2,20	3,00	12,21
F	626,11	626,11	283,69	100,00	100,00	F	1454,55	1454,55	283,69	602,90	315,79	602,90	30,40
BREMEN													
GESCHAFTSGBIET							WOHNGBIET ZUSAMMEN						
A	A
B	B
C	C
D	D
E	E
F	F
GESCHAFTSGBIET MIT WOHNGBIET GEMISCHT							INDUSTRIEGBIET						
A	A
B	B
C	C
D	D
E	E
F	F
WOHNGBIET IN GESCHLOSSENER BAUWEISE							DORFGBIET						
A	A
B	B
C	C
D	D
E	E
F	F
WOHNGBIET IN OFFENER BAUWEISE							INSGESAMT						
A	A	4
B	B	10
C	C
D	D
E	E
F	F
NORDRHEIN-WESTFALEN													
GESCHAFTSGBIET							WOHNGBIET ZUSAMMEN						
A	1	1	.	.	.	A	3633	3505	96	32	.	27	5
B	1	1	.	.	.	B	3056	2822	149	84	.	54	30
C	C	390155	377898	9847	2410	.	1401	1009
D	D	127,69	133,89	65,91	28,76	.	26,03	33,66
E	E	3,50	5,00	6,00	3,50	.	3,50	25,00
F	F	1993,36	1993,36	370,83	230,62	.	230,62	73,53
GESCHAFTSGBIET MIT WOHNGBIET GEMISCHT							INDUSTRIEGBIET						
A	128	113	9	6	5	A	242	1	.	241	240	.	1
B	191	164	25	2	2	B	1660	9	.	1652	1650	.	2
C	39756	35869	3673	215	145	C	62742	.	.	62459	62436	.	.
D	208,57	218,61	149,72	106,71	79,67	D	37,79	.	.	37,82	37,85	.	.
E	18,00	35,00	18,00	35,00	35,00	E	5,00	.	.	5,00	5,00	.	.
F	2261,90	2261,90	297,00	357,14	120,00	F	300,00	.	.	300,00	300,00	.	.
WOHNGBIET IN GESCHLOSSENER BAUWEISE							DORFGBIET						
A	429	419	7	3	1	A	294	262	15	17	1	15	1
B	396	351	13	32	5	B	266	199	48	19	6	12	0
C	64040	62177	812	.	.	C	15729	14165	1307	258	.	216	.
D	161,53	177,01	63,07	.	.	D	59,13	71,04	27,29	13,78	.	17,28	.
E	15,42	15,42	18,00	.	.	E	1,72	12,00	6,00	1,72	.	4,95	.
F	1993,36	1993,36	80,00	.	.	F	296,13	296,13	30,00	80,00	.	60,00	.
WOHNGBIET IN OFFENER BAUWEISE							INSGESAMT						
A	3204	3086	89	29	26	A	4298	3882	120	296	241	47	8
B	2659	2471	137	51	49	B	5173	3195	222	1756	1656	68	32
C	326115	315721	9036	1359	1263	C	508478	428310	14826	65341	62446	1761	1134
D	122,64	127,76	66,18	26,40	25,66	D	98,29	134,05	66,84	37,21	37,72	25,85	34,92
E	3,50	5,00	6,00	3,50	3,50	E	1,72	5,00	6,00	1,72	1,72	3,50	12,06
F	1028,48	1028,48	370,83	230,62	230,62	F	2261,90	2261,90	370,83	357,14	300,00	230,62	357,14

2 KAUFWERTE FUER BAULAND 4.VJ.1991 NACH BAULANDARTEN, LAENDERN UND BAUGEBIETEN

BAU- LAND- ARTEN INS- GESAMT	BAU- REIFES LAND	ROH- BAU- LAND	SONST. BAULAND ZUSAMMEN	INDU- STRIE- LAND	LAND FUER VER- KEHRS- ZWECKE	FREI- FLAE- CHEN	BAU- LAND- ARTEN INS- GESAMT	BAU- REIFES LAND	ROH- BAU- LAND	SONST. BAULAND ZUSAMMEN	INDU- STRIE- LAND	LAND FUER VER- KEHRS- ZWECKE	FREI- FLAE- CHEN
HESSEN													
GESCHAFTSGEBIET							WOHNGBIET ZUSAMMEN						
A	2	2	.	.	.	A	892	761	127	4	.	4	.
B	3	3	.	.	.	B	1093	665	373	56	.	56	.
C	C	110545	93731	16646
D	D	101,14	141,05	44,65
E	E	2,10	2,10	3,90
F	F	2487,39	2487,39	852,07
GESCHAFTSGEBIET MIT WOHNGBIET GEMISCHT							INDUSTRIEGEBIET						
A	16	16	.	.	.	A	43	3	2	38	.	.	.
B	26	26	.	.	.	B	152	8	8	136	.	.	.
C	11808	11808	.	.	.	C	47767	.	.	47602	47602	.	.
D	455,92	455,92	.	.	.	D	314,23	.	.	350,59	350,59	.	.
E	20,00	20,00	.	.	.	E	3,90	.	.	6,71	6,71	.	.
F	1265,82	1265,82	.	.	.	F	1860,86	.	.	1860,86	1860,86	.	.
WOHNGBIET IN GESCHLOSSENER BAUWEISE							DORFGEBIET						
A	146	146	.	.	.	A	147	126	21
B	128	128	.	.	.	B	175	116	59
C	13026	13026	.	.	.	C	7042	5327	1715
D	102,03	102,03	.	.	.	D	40,26	46,11	28,89
E	8,50	8,50	.	.	.	E	2,50	5,50	2,50
F	1048,11	1048,11	.	.	.	F	310,00	277,78	310,00
WOHNGBIET IN OFFENER BAUWEISE							INSGESAMT						
A	746	615	127	4	.	A	1100	908	150	42	38	4	.
B	965	537	373	56	56	B	1449	817	440	191	136	56	.
C	97519	80705	16646	.	.	C	177752	111580	18402	47769	47602	.	.
D	101,02	150,33	44,65	.	.	D	122,67	136,52	41,81	249,49	350,59	.	.
E	2,10	2,10	3,90	.	.	E	2,10	2,10	2,50	2,26	6,71	.	.
F	2487,39	2487,39	852,07	.	.	F	2487,39	2487,39	852,07	1860,86	1860,86	.	.
RHEINLAND-PFALZ													
GESCHAFTSGEBIET							WOHNGBIET ZUSAMMEN						
A	A	2362	1967	235	160	.	121	39
B	B	2107	1537	376	194	.	129	65
C	C	194475	164967	25656	3852	.	2184	1668
D	D	92,30	107,33	68,23	19,85	.	16,93	25,62
E	E	1,00	3,50	2,92	1,00	.	1,00	3,00
F	F	884,56	884,56	530,00	310,00	.	310,00	95,00
GESCHAFTSGEBIET MIT WOHNGBIET GEMISCHT							INDUSTRIEGEBIET						
A	187	165	22	.	.	A	425	5	61	359	349	1	9
B	228	194	34	.	.	B	2075	20	296	1758	1736	0	22
C	30622	27191	3431	.	.	C	73610	1350	7018	65242	64069	.	1170
D	134,50	140,12	102,10	.	.	D	35,48	66,31	23,69	37,10	36,90	.	53,43
E	7,20	13,68	7,20	.	.	E	1,50	45,00	10,00	1,50	1,50	.	22,00
F	603,09	603,09	436,68	.	.	F	329,24	138,00	33,01	329,24	329,24	.	70,00
WOHNGBIET IN GESCHLOSSENER BAUWEISE							DORFGEBIET						
A	58	56	2	.	.	A	632	325	65	242	3	188	51
B	44	40	4	.	.	B	953	309	153	491	3	391	98
C	10371	9832	.	.	.	C	13575	10380	1561	1634	.	1173	442
D	238,19	247,72	.	.	.	D	14,25	33,63	10,21	3,33	.	3,00	4,53
E	60,00	60,00	.	.	.	E	0,50	3,00	0,89	0,50	.	0,50	0,80
F	423,32	423,32	.	.	.	F	580,00	580,00	120,00	73,53	.	73,53	50,37
WOHNGBIET IN OFFENER BAUWEISE							INSGESAMT						
A	2304	1911	233	160	121	A	3606	2462	383	761	352	310	99
B	2064	1497	372	194	129	B	5363	2060	859	2444	1739	520	185
C	184104	155135	25117	3852	2184	C	312282	203887	37667	70728	64088	3361	3280
D	89,22	103,61	67,49	19,85	16,93	D	58,23	98,97	43,86	28,94	36,86	6,46	17,76
E	1,00	3,50	2,92	1,00	1,00	E	0,50	3,00	0,89	0,50	1,50	0,50	0,80
F	884,56	884,56	530,00	310,00	310,00	F	884,56	884,56	530,00	329,24	329,24	310,00	95,00
BADEN-WUERTTEMBERG													
GESCHAFTSGEBIET							WOHNGBIET ZUSAMMEN						
A	26	26	.	.	.	A	2879	2502	340	37	.	20	17
B	63	63	.	.	.	B	2901	2163	695	43	.	27	16
C	55319	55319	.	.	.	C	486492	431474	52206	2812	.	1598	1214
D	878,94	878,94	.	.	.	D	167,67	199,48	75,08	65,35	.	59,97	74,11
E	34,89	34,89	.	.	.	E	8,50	12,68	8,50	21,00	.	26,00	21,00
F	11911,94	11911,94	.	.	.	F	2500,00	2500,00	900,00	603,71	.	603,71	152,71
GESCHAFTSGEBIET MIT WOHNGBIET GEMISCHT							INDUSTRIEGEBIET						
A	112	108	4	.	2	A	207	28	18	161	159	.	2
B	156	147	9	.	7	B	787	131	115	541	535	.	6
C	37130	36243	.	.	.	C	76791	8435	5162	63194	62963	.	.
D	238,28	246,12	.	.	16,93	D	97,60	64,21	45,03	116,84	117,67	.	.
E	20,00	20,00	.	.	1,00	E	8,00	25,00	25,00	8,00	8,00	.	.
F	2755,68	2755,68	.	.	310,00	F	1758,01	242,99	550,00	1758,01	1758,01	.	.
WOHNGBIET IN GESCHLOSSENER BAUWEISE							DORFGEBIET						
A	505	503	2	.	1	A	892	738	133	21	10	5	6
B	388	384	3	.	0	B	784	550	195	39	22	3	14
C	90100	89751	.	.	.	C	97365	86689	8617	2058	1283	94	681
D	232,39	233,54	.	.	.	D	124,19	157,48	44,22	53,26	57,36	36,19	49,80
E	19,00	19,00	.	.	.	E	9,00	12,00	9,00	20,00	20,00	29,01	33,59
F	2269,86	2269,86	.	.	310,00	F	1350,00	1350,00	325,25	100,00	70,00	62,00	100,00
WOHNGBIET IN OFFENER BAUWEISE							INSGESAMT						
A	2374	1999	340	35	19	A	4116	3402	491	223	169	27	27
B	2514	1779	695	40	27	B	4691	3055	1005	631	557	37	37
C	396392	341723	52206	2463	1560	C	753097	618161	65985	68951	64246	2479	2225
D	157,69	192,12	75,08	62,16	58,84	D	160,54	202,34	65,67	109,26	115,25	67,47	60,34
E	8,50	12,68	8,50	21,00	26,00	E	8,00	12,00	8,50	8,00	8,00	26,00	21,00
F	2500,00	2500,00	900,00	603,71	603,71	F	11911,94	11911,94	900,00	1758,01	1758,01	603,71	230,00

2 KAUFWERTE FUER BAULAND 4.VJ.1991 NACH BAULANDARTEN, LAENDERN UND BAUGEBIETEN

BAU- LAND- ARTEN INS- GESAMT	BAU- REIFES LAND	ROH- BAU- LAND	SONST. BAULAND ZUSAMMEN	INDU- STRIE- LAND	LAND FUER VER- KEHRS- ZWECKE	FREI- FLAE- CHEN	BAU- LAND- ARTEN INS- GESAMT	BAU- REIFES LAND	ROH- BAU- LAND	SONST. BAULAND ZUSAMMEN	INDU- STRIE- LAND	LAND FUER VER- KEHRS- ZWECKE	FREI- FLAE- CHEN
BAYERN													
GESCHAEFTSGEBIET						WOHNGEbiet ZUSAMMEN							
A	4	4	.	.	.	A	1467	1217	243	7	.	7	.
B	10	10	.	.	.	B	1765	1252	495	18	.	18	.
C	C	276681	224027	52176	478	.	478	.
D	D	156,73	178,91	105,46	26,04	.	26,04	.
E	E	8,00	8,00	10,00	15,00	.	15,00	.
F	F	1606,74	1606,74	777,12	82,00	.	82,00	.
GESCHAEFTSGEBIET MIT WOHNGEbiet GEMISCHT						INDUSTRIEGEBIET							
A	27	26	1	.	1	A	112	5	11	96	96	.	.
B	51	49	2	.	2	B	583	9	89	485	485	.	.
C	26646	26552	.	.	.	C	36226	1213	4975	30038	30038	.	.
D	523,81	547,15	.	.	.	D	62,10	132,33	55,79	61,93	61,93	.	.
E	40,00	60,00	.	.	.	E	12,50	23,00	15,00	12,50	12,50	.	.
F	2834,49	2834,49	.	.	.	F	889,33	275,90	78,00	889,33	889,33	.	.
WOHNGEbiet IN GESCHLOSSENER BAUWEISE						DORFGEbiet							
A	142	142	.	.	.	A	1205	935	208	62	17	43	2
B	130	130	.	.	.	B	1466	884	370	213	137	65	10
C	29648	29648	.	.	.	C	155984	113625	29255	13104	9318	3001	.
D	227,94	227,94	.	.	.	D	106,41	128,58	79,17	61,61	68,09	45,89	.
E	22,22	22,22	.	.	.	E	2,00	6,50	5,00	2,00	11,46	2,00	.
F	1092,74	1092,74	.	.	.	F	2075,29	2075,29	336,00	445,21	130,67	345,00	.
WOHNGEbiet IN OFFENER BAUWEISE						INSGESAMT							
A	1325	1075	243	7	7	A	2815	2187	462	166	113	51	2
B	1635	1122	495	18	18	B	3875	2203	953	718	622	86	10
C	247033	194379	52176	478	478	C	500589	370469	86406	43714	39356	3573	.
D	151,07	173,22	105,46	26,04	26,04	D	129,17	168,13	90,63	60,84	63,28	41,49	.
E	8,00	8,00	10,00	15,00	15,00	E	2,00	6,50	5,00	2,00	11,46	2,00	.
F	1606,74	1606,74	777,12	82,00	82,00	F	2834,49	2834,49	777,12	889,33	889,33	345,00	.
SAARLAND													
GESCHAEFTSGEBIET						WOHNGEbiet ZUSAMMEN							
A	A	250	229	20	1	.	1	.
B	B	202	175	27	0	.	0	.
C	C	16781	15409	1370
D	D	83,08	87,97	51,31
E	E	9,64	9,64	18,90
F	F	376,61	376,61	179,38
GESCHAEFTSGEBIET MIT WOHNGEbiet GEMISCHT						INDUSTRIEGEBIET							
A	8	8	.	.	.	A	19	.	7	12	12	.	.
B	5	5	.	.	.	B	55	.	11	44	44	.	.
C	1216	1216	.	.	.	C	1861	.	502	1359	1359	.	.
D	254,76	254,76	.	.	.	D	33,85	.	44,19	31,15	31,15	.	.
E	37,23	37,23	.	.	.	E	21,07	.	44,00	21,07	21,07	.	.
F	991,25	991,25	.	.	.	F	100,00	.	50,00	100,00	100,00	.	.
WOHNGEbiet IN GESCHLOSSENER BAUWEISE						DORFGEbiet							
A	25	25	.	.	.	A
B	15	15	.	.	.	B
C	1344	1344	.	.	.	C
D	88,43	88,43	.	.	.	D
E	30,00	30,00	.	.	.	E
F	218,66	218,66	.	.	.	F
WOHNGEbiet IN OFFENER BAUWEISE						INSGESAMT							
A	225	204	20	1	1	A	277	237	27	13	12	1	.
B	187	160	27	0	0	B	262	180	38	44	44	0	.
C	15437	14065	1370	.	.	C	19858	16625	1873	1361	1359	.	.
D	82,64	87,92	51,31	.	.	D	75,86	92,39	49,18	31,11	31,15	.	.
E	9,64	9,64	18,90	.	.	E	9,64	9,64	18,90	15,00	21,07	.	.
F	376,61	376,61	179,38	.	.	F	991,25	991,25	179,38	100,00	100,00	.	.
BERLIN (WEST)													
GESCHAEFTSGEBIET						WOHNGEbiet ZUSAMMEN							
A	A
B	B	11	11
C	C	6721	6721
D	D	606,52	606,52
E	E
F	F
GESCHAEFTSGEBIET MIT WOHNGEbiet GEMISCHT						INDUSTRIEGEBIET							
A	A
B	B
C	C
D	D
E	E
F	F
WOHNGEbiet IN GESCHLOSSENER BAUWEISE						DORFGEbiet							
A	A
B	B
C	C
D	D
E	E
F	F
WOHNGEbiet IN OFFENER BAUWEISE						INSGESAMT							
A	A	10
B	9	9	.	.	.	B	48	11
C	3981	3981	.	.	.	C	74221	6721
D	455,96	455,96	.	.	.	D	1558,45	606,52
E	E
F	F

Lfd. Nr.	Jahr ¹⁾ Vierteljahr	Bauland insgesamt				Baureifes Land				Rohbauland			
		Fälle	Fläche	Kauf- summe	Kauf- wert	Fälle	Fläche	Kauf- summe	Kauf- wert	Fälle	Fläche	Kauf- summe	Kauf- wert
		Anzahl	1 000 m ²	1 000 DM	DM/m ²	Anzahl	1 000 m ²	1 000 DM	DM/m ²	Anzahl	1 000 m ²	1 000 DM	DM/m ²
1	1962	151 702	230 898	2 664 862	11,54	85 968	94 760	1 405 089	14,83	55 492	109 252	1 038 264	9,50
2	1963	130 244	196 501	2 634 174	13,41	72 511	78 726	1 331 960	16,92	48 278	94 652	1 083 153	11,44
3	1964	134 577	200 252	2 853 535	14,25	77 851	83 933	1 549 134	18,46	47 981	88 814	1 076 347	12,12
4	1965	138 845	210 387	3 585 085	17,04	87 623	96 636	2 115 113	21,89	42 322	87 217	1 194 652	13,70
5	1966	117 304	158 153	2 993 581	18,93	76 700	80 123	1 891 606	23,61	32 752	59 529	869 608	14,61
6	1967	94 175	121 446	2 511 081	20,68	65 517	67 200	1 727 835	25,71	21 415	40 235	597 883	14,86
7	1968	101 614	132 999	2 995 177	22,52	72 367	73 961	2 098 402	28,37	21 224	40 992	651 372	15,89
8	1969	114 066	167 537	3 916 444	23,38	81 900	87 907	2 625 187	29,86	23 502	53 060	948 573	17,88
9	1970	119 965	174 792	4 420 403	25,29	86 498	96 159	2 955 612	30,74	25 254	53 575	1 049 841	19,60
10	1971	135 073	193 409	5 226 733	27,02	98 105	108 476	3 640 747	33,56	29 550	62 238	1 217 265	19,56
11	1972	136 013	202 782	6 368 712	31,41	96 612	110 803	4 457 122	40,23	31 764	66 676	1 503 000	22,54
12	1973	106 238	144 171	4 720 784	32,74	77 301	82 228	3 352 114	40,77	22 577	43 742	1 038 787	23,75
13	1974	94 236	112 648	3 569 678	31,69	69 657	65 472	2 641 399	40,34	17 581	30 851	684 896	22,20
14	1975	96 744	107 905	3 786 088	35,09	75 333	68 439	3 016 498	44,08	14 412	23 081	501 068	21,71
15	1976	102 908	111 156	4 444 391	39,98	81 261	74 034	3 613 188	48,80	14 462	23 512	591 121	25,14
16	1977	108 263	120 877	5 294 076	43,80	86 747	81 415	4 394 399	53,98	14 269	23 910	624 726	26,13
17	1978	117 771	146 796	6 837 500	46,58	94 270	93 883	5 624 802	59,91	15 838	29 565	847 008	28,65
18	1979	108 021	137 402	7 402 378	53,87	84 504	85 528	5 915 579	69,17	16 004	32 596	1 033 133	31,69
19	1980	97 624	118 365	7 389 197	62,43	76 221	74 122	6 078 796	82,01	13 865	27 225	895 046	32,88
20	1981	79 245	91 807	6 670 292	72,66	61 641	57 548	5 528 718	96,07	10 919	21 215	775 515	36,55
21	1982	78 765	79 858	6 627 542	82,99	58 643	49 982	5 573 579	111,51	9 636	16 512	707 472	42,85
22	1983	73 172	76 402	6 763 322	88,52	55 860	47 303	5 672 064	119,91	8 251	14 248	656 349	46,07
23	1984	66 245	68 501	6 009 241	87,72	49 247	41 125	5 015 325	121,95	6 960	11 893	536 238	45,09
24	1985	62 382	75 815	5 966 176	78,69	48 957	41 146	4 776 775	116,09	5 747	12 641	504 826	39,94
25	1986	62 200	72 148	6 060 760	84,00	49 511	40 536	4 907 574	121,07	5 298	9 747	437 233	44,86
26	1987	62 628	76 392	6 523 889	85,40	50 313	41 631	5 248 784	126,08	5 097	9 998	427 427	42,75
27	1988	70 681	85 568	7 551 592	88,25	57 370	47 337	6 046 945	127,74	5 654	10 323	506 359	49,05
28	1989	81 895	103 344	9 520 924	92,13	68 192	61 014	7 714 508	126,44	5 793	12 184	619 856	50,88
29	1990	86 709	118 348	10 561 240	89,24	71 378	65 812	8 172 866	124,19	6 590	16 435	938 036	57,08
30	1978 1. Vj.	24 454	27 275	1 228 466	45,04	19 719	18 779	1 032 324	54,97	3 244	5 621	145 650	25,91
31	2. Vj.	29 294	33 084	1 568 591	47,41	23 573	22 904	1 311 118	57,24	3 869	6 515	188 639	28,95
32	3. Vj.	26 730	32 498	1 570 504	48,33	21 413	21 657	1 289 008	59,52	3 561	6 869	203 693	29,66
33	4. Vj.	28 236	41 102	1 727 563	42,03	22 307	21 967	1 392 737	63,40	3 806	7 535	203 879	27,06
34	1979 1. Vj.	24 143	31 060	1 518 471	48,89	18 847	18 907	1 198 378	63,38	3 625	7 251	218 184	30,09
35	2. Vj.	26 721	32 564	1 733 029	53,22	20 904	20 966	1 397 131	66,64	4 124	7 744	244 931	31,92
36	3. Vj.	23 926	30 059	1 622 458	53,98	18 830	18 785	1 297 894	69,09	3 383	7 230	227 098	31,41
37	4. Vj.	24 496	31 483	1 727 613	54,87	18 954	19 037	1 380 663	72,53	3 545	7 628	221 890	29,09
38	1980 1. Vj.	23 106	27 707	1 618 660	58,42	17 953	17 568	1 323 143	75,31	3 460	6 443	217 227	33,72
39	2. Vj.	22 177	26 375	1 588 399	60,22	17 408	16 945	1 314 313	77,56	3 118	6 111	195 915	32,06
40	3. Vj.	21 385	26 257	1 622 233	61,78	16 733	15 738	1 313 241	83,44	2 908	5 868	183 681	31,30
41	4. Vj.	22 510	26 265	1 781 383	67,82	17 570	16 757	1 481 380	88,40	3 118	6 083	214 770	35,31
42	1981 1. Vj.	19 129	22 555	1 521 197	67,44	14 996	14 057	1 266 477	90,10	2 588	5 259	178 111	33,87
43	2. Vj.	18 885	21 120	1 609 294	76,20	14 928	13 985	1 349 607	96,51	2 527	4 534	187 935	41,45
44	3. Vj.	16 742	18 836	1 376 916	73,10	12 854	11 911	1 158 771	97,29	2 342	4 343	146 603	33,76
45	4. Vj.	17 520	20 537	1 522 149	74,12	13 366	11 918	1 235 525	103,67	2 382	5 051	184 016	36,43
46	1982 1. Vj.	15 331	14 947	1 182 965	79,14	10 995	9 266	977 610	105,51	1 891	3 045	134 162	44,06
47	2. Vj.	18 361	18 144	1 394 092	76,83	13 063	10 803	1 154 309	106,85	2 414	3 865	163 701	42,36
48	3. Vj.	15 947	16 533	1 349 773	81,64	12 038	10 134	1 117 745	110,30	1 869	3 261	136 861	41,97
49	4. Vj.	23 052	23 085	2 021 978	87,59	17 656	15 095	1 749 670	115,91	2 723	4 712	194 505	41,28
50	1983 1. Vj.	14 928	15 151	1 244 773	82,16	11 241	9 522	1 064 223	111,77	1 692	2 457	101 537	41,33
51	2. Vj.	18 077	18 762	1 649 622	87,93	13 957	11 688	1 385 881	118,57	2 002	3 818	159 932	41,88
52	3. Vj.	16 942	16 405	1 476 145	89,98	12 960	10 855	1 280 672	117,98	1 873	2 895	116 953	40,40
53	4. Vj.	18 122	20 217	1 731 647	85,65	13 517	11 458	1 414 981	123,49	2 124	3 808	170 201	44,69
54	1984 1. Vj.	14 981	14 630	1 264 691	86,44	10 968	9 079	1 069 644	117,81	1 830	2 874	116 616	40,58
55	2. Vj.	16 658	17 217	1 437 846	83,51	12 444	10 342	1 196 727	115,72	1 763	3 310	151 081	45,64
56	3. Vj.	15 057	15 322	1 325 091	86,48	11 103	9 040	1 113 868	123,22	1 455	2 447	108 633	44,40
57	4. Vj.	14 999	16 197	1 324 514	81,77	10 970	9 323	1 108 667	118,92	1 530	2 479	97 777	39,45
58	1985 1. Vj.	13 397	16 407	1 254 919	76,49	10 490	8 708	1 002 870	115,17	1 272	3 146	121 563	38,64
59	2. Vj.	14 644	16 987	1 339 342	78,85	11 533	9 316	1 045 879	112,27	1 319	2 582	114 153	44,21
60	3. Vj.	13 603	16 521	1 197 509	72,48	10 572	8 932	965 185	108,06	1 341	2 816	107 663	38,23
61	4. Vj.	15 052	17 615	1 431 374	81,26	11 599	9 760	1 177 499	120,65	1 504	2 753	110 630	40,19
62	1986 1. Vj.	12 694	14 307	1 207 488	84,40	9 986	8 252	1 001 518	121,37	1 186	2 211	109 592	49,56
63	2. Vj.	15 079	16 037	1 335 191	83,26	12 120	9 527	1 124 357	118,02	1 315	2 221	90 483	40,75
64	3. Vj.	13 376	15 013	1 227 592	81,77	10 640	8 430	1 000 051	118,63	1 177	2 260	89 709	39,69
65	4. Vj.	13 947	16 790	1 447 167	86,19	10 833	8 973	1 145 862	127,70	1 238	2 259	100 092	44,31
66	1987 1. Vj.	11 999	13 570	1 165 689	85,90	9 501	7 629	977 566	128,14	1 104	1 782	77 682	43,60
67	2. Vj.	15 278	17 512	1 477 204	84,35	12 407	9 824	1 211 680	123,34	1 267	2 489	103 489	41,58
68	3. Vj.	14 128	16 858	1 441 380	85,54	11 346	9 143	1 153 570	126,17	1 129	2 149	90 619	42,16
69	4. Vj.	14 695	19 872	1 658 058	83,43	11 534	9 853	1 293 238	131,26	1 194	2 824	109 267	38,69
70	1988 1. Vj.	14 202	15 956	1 388 861	87,04	11 258	9 073	1 123 822	123,87	1 433	2 386	111 018	46,52
71	2. Vj.	14 101	15 812	1 433 211	90,64	11 624	9 206	1 179 969	128,17	1 077	1 597	74 452	46,63
72	3. Vj.	15 654	18 658	1 655 599	88,74	12 716	10 285	1 352 533	131,51	1 260	1 976	85 504	43,28
73	4. Vj.	16 791	20 779	1 922 125	92,50	13 457	11 159	1 507 234	135,07	1 340	2 549	132 457	51,96
74	1989 1. Vj.	14 476	17 654	1 645 120	93,19	11 971	10 331	1 316 382	127,42	1 123	1 893	91 513	48,34
75	2. Vj.	17 739	21 062	1 909 512	90,66	14 409	12 260	1 560 513	127,28	1 488	2 845	127 335	44,76
76	3. Vj.	16 655	20 426	1 976 160									

Sonstiges Bauland																Lfd. Nr.
insgesamt				Industrieland				Land für Verkehrszwecke				Freiflächen				
Fälle	Fläche	Kauf- summe	Kauf- wert	Fälle	Fläche	Kauf- summe	Kauf- wert	Fälle	Fläche	Kauf- summe	Kauf- wert	Fälle	Fläche	Kauf- summe	Kauf- wert	
Anzahl	1 000 m ²	1 000 DM	DM/m ²	Anzahl	1 000 m ²	1 000 DM	DM/m ²	Anzahl	1 000 m ²	1 000 DM	DM/m ²	Anzahl	1 000 m ²	1 000 DM	DM/m ²	
10 242	26 887	221 509	8,24	2 811	15 559	142 788	9,18	5 676	6 806	52 831	7,76	1 755	4 522	25 890	5,73	1
9 455	23 122	219 061	9,47	2 436	12 198	124 912	10,24	6 079	7 712	70 451	9,14	940	3 213	23 698	7,38	2
8 745	27 505	228 054	8,29	2 356	15 255	131 216	8,60	5 695	7 716	61 117	7,92	694	4 534	35 721	7,88	3
8 900	26 534	275 320	10,38	2 446	16 396	177 022	10,80	5 901	7 642	72 739	9,52	553	2 496	25 559	10,24	4
7 852	18 501	232 368	12,56	1 866	10 645	150 153	14,11	5 503	5 509	62 118	11,28	483	2 347	20 097	8,56	5
7 243	14 011	185 364	13,23	1 362	6 580	98 238	14,93	5 394	5 820	69 042	11,86	487	1 610	18 083	11,23	6
8 023	18 047	245 402	13,60	1 810	9 481	146 622	15,47	5 664	6 700	78 924	11,78	549	1 866	19 856	10,64	7
8 664	26 570	342 685	12,90	2 853	18 346	236 226	12,88	5 343	6 522	86 033	13,19	468	1 701	20 426	12,01	8
8 213	25 059	414 950	16,56	2 824	17 240	295 512	17,14	4 896	6 199	97 815	15,78	493	1 620	21 623	13,35	9
7 418	22 695	368 721	16,25	2 418	15 600	271 427	17,40	4 455	5 308	73 587	13,86	545	1 787	23 708	13,26	10
7 637	25 303	408 590	16,15	2 367	14 978	269 958	18,02	4 661	8 348	106 117	12,71	609	1 977	32 515	16,45	11
6 360	18 201	329 882	18,12	1 801	10 869	234 155	21,54	4 130	5 788	73 280	12,66	429	1 544	22 447	14,54	12
6 998	16 325	243 383	14,91	1 349	7 758	143 978	18,56	4 737	6 172	76 085	12,33	912	2 394	23 320	9,74	13
6 999	16 384	268 523	16,39	1 449	8 955	168 789	18,85	4 878	5 667	77 311	13,64	672	1 762	22 423	12,73	14
7 185	13 610	240 082	17,64	1 535	7 037	142 173	20,20	5 050	5 116	72 617	14,19	600	1 457	25 293	17,36	15
7 247	15 552	274 951	17,68	1 617	8 751	185 602	21,21	5 075	4 840	58 185	12,02	555	1 961	31 164	15,89	16
7 663	23 348	365 690	15,66	1 977	17 279	277 443	16,06	5 053	4 546	57 362	12,62	633	1 522	30 885	20,29	17
7 513	19 277	453 667	23,53	2 277	13 566	356 224	26,26	4 600	4 085	62 482	15,30	636	1 626	34 960	21,50	18
7 538	17 019	415 355	24,41	2 190	12 282	331 886	27,02	4 869	3 503	52 890	15,10	479	1 233	30 579	24,79	19
6 685	13 043	366 058	28,06	1 812	9 791	298 779	30,52	4 347	2 282	38 820	17,01	526	971	28 459	29,32	20
10 486	13 363	346 491	25,93	1 929	8 073	260 159	32,23	8 058	4 350	66 355	15,25	499	940	19 977	21,24	21
9 061	14 851	434 909	29,29	2 241	9 531	371 964	39,03	6 430	4 516	49 555	10,97	390	804	13 390	16,66	22
10 038	15 483	457 677	29,56	2 424	9 092	354 404	38,98	7 198	5 498	73 992	13,46	416	893	29 281	32,78	23
7 678	22 028	684 575	31,08	3 120	14 403	577 585	40,10	4 068	6 389	78 486	12,29	490	1 237	28 504	23,05	24
7 391	21 866	715 953	32,74	3 502	15 919	628 599	39,49	3 475	4 944	61 069	12,35	414	1 003	26 286	26,20	25
7 218	24 762	847 678	34,23	3 789	18 098	743 997	41,11	2 939	5 302	64 601	12,18	490	1 363	39 081	28,68	26
7 657	27 907	998 289	35,77	4 632	22 898	923 853	40,35	2 377	3 435	41 664	12,13	648	1 574	32 772	20,82	27
7 910	30 146	1 186 560	39,36	5 209	26 136	1 104 290	42,25	2 198	2 844	41 632	14,64	503	1 166	40 638	34,85	28
8 741	36 101	1 450 338	40,17	5 535	29 840	1 357 740	45,50	2 491	4 734	58 900	12,44	715	1 527	33 698	22,07	29
1 491	2 875	50 492	17,56	351	1 786	36 242	20,29	1 030	903	11 149	12,35	110	186	3 101	16,68	30
1 852	3 664	68 835	18,78	452	2 210	47 736	21,60	1 247	1 074	12 331	11,48	153	381	8 769	23,03	31
1 756	3 972	77 803	19,59	491	2 636	59 308	22,50	1 107	991	13 450	13,58	158	346	5 045	14,59	32
2 123	11 599	130 947	11,29	531	9 839	106 223	10,80	1 424	1 337	17 088	12,78	168	423	7 636	18,07	33
1 671	4 903	101 909	20,78	507	3 324	77 679	23,37	998	970	11 740	12,10	166	609	12 490	20,52	34
1 693	3 924	90 968	23,18	512	2 836	74 981	26,44	1 018	765	9 919	12,97	163	322	6 068	18,83	35
1 713	4 044	97 465	24,10	504	2 746	69 273	25,22	1 064	992	19 402	19,55	145	305	8 791	28,79	36
1 997	4 818	125 061	25,96	567	3 465	101 408	29,27	1 290	1 039	16 998	16,36	140	314	6 654	21,21	37
1 693	3 696	78 290	21,18	459	2 655	62 263	23,45	1 140	828	12 246	14,79	94	212	3 781	17,79	38
1 651	3 319	78 170	23,56	455	2 413	64 163	26,59	1 090	728	10 622	14,60	106	177	3 385	19,08	39
1 744	4 650	125 310	26,95	541	3 149	101 481	32,23	1 064	1 034	13 827	13,37	139	467	10 002	21,44	40
1 822	3 424	85 233	24,89	513	2 512	67 151	26,73	1 185	647	12 478	19,28	124	265	5 604	21,13	41
1 545	3 240	76 609	23,65	414	2 521	62 927	24,96	1 011	503	9 119	18,14	120	216	4 562	21,11	42
1 430	2 601	71 752	27,58	395	1 993	59 438	29,82	911	443	7 773	17,56	124	165	4 541	27,45	43
1 546	2 583	71 542	27,70	424	1 916	57 962	30,26	1 009	448	7 883	17,58	113	219	5 596	26,06	44
1 772	3 568	102 608	28,75	425	2 623	86 620	33,03	1 192	682	10 293	15,10	155	264	5 694	21,55	45
2 445	2 636	71 193	27,01	411	1 611	55 339	34,35	1 920	822	12 093	14,72	114	203	3 760	18,50	46
2 884	3 477	76 082	21,88	502	2 027	57 599	28,41	2 234	1 177	15 149	12,87	148	273	3 334	12,20	47
2 040	3 138	95 167	30,33	453	2 193	74 077	33,77	1 476	736	14 435	19,61	111	208	6 655	31,96	48
2 673	3 278	77 803	23,73	443	1 710	52 603	30,77	2 120	1 372	21 639	15,78	110	197	3 561	18,08	49
1 995	3 172	79 013	24,91	585	2 411	68 782	28,52	1 324	558	6 791	12,17	86	203	3 439	16,95	50
2 118	3 255	103 809	31,89	475	2 173	86 361	39,74	1 556	788	10 853	13,77	87	294	6 595	22,44	51
2 109	2 655	78 520	29,58	482	1 796	65 160	36,28	1 538	707	9 962	14,10	89	152	3 398	22,37	52
2 481	4 951	146 464	29,58	591	2 607	126 561	48,54	1 776	2 109	17 194	8,15	114	235	2 710	11,52	53
2 183	2 677	78 431	29,30	546	1 862	61 044	32,79	1 573	672	8 818	13,12	64	143	8 569	59,85	54
2 451	3 565	90 039	25,26	615	2 140	72 280	33,78	1 733	1 158	13 890	12,00	103	267	3 868	14,48	55
2 499	3 835	102 590	26,75	518	1 821	71 493	39,27	1 857	1 792	23 051	12,86	124	222	8 046	36,25	56
2 499																