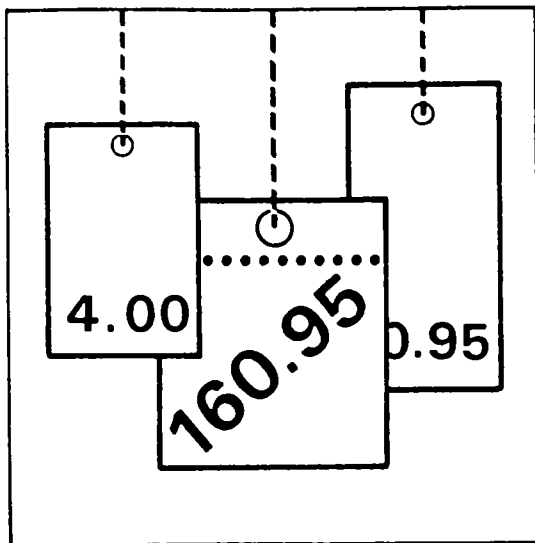


Statistisches Bundesamt

Preise



Fachserie 17

Reihe 5

Kaufwerte für Bauland

3. Vierteljahr 1991

Statistisches Bundesamt
Bibliothek - Dokumentation - Archiv

**METZLER
POESCHEL**

Herausgeber:
Statistisches Bundesamt
Gustav-Stresemann-Ring 11
6200 Wiesbaden 1

Verlag:
Metzler-Poeschel Stuttgart

Verlagsauslieferung:
Hermann Leins GmbH & Co. KG
Holzwiesenstr. 2
Postfach 11 52
7408 Kusterdingen
Telefon: 07071/33046
Telex: 7 262 891 mepo d
Telefax: 07071/33653

Erscheinungsfolge: vierteljährlich

Erschienen im März 1992

Preis: DM 6,70

Bestellnummer: 2170500 - 91323

Copyright: Statistisches Bundesamt, Wiesbaden 1992

Vervielfältigung - außer für gewerbliche Zwecke -
mit Quellenangabe gestattet.

Umweltfreundliches Papier aus 100 % Altpapier

Inhalt

Seite

T e x t t e i l

1	Allgemeine und methodische Erläuterungen	5
2	Ergebnisse	7
3	Schaubild	8

T a b e l l e n t e i l

1	Kaufwerte für Bauland 3. Vj. 1991, nach Baulandarten, Ländern und Gemeindegrößen- klassen	9
2	Kaufwerte für Bauland 3. Vj. 1991, nach Baulandarten, Ländern und Baugebieten	14
3	Kaufwerte für Bauland ab 1962 nach Baulandarten	18

Angaben für die Bundesrepublik Deutschland nach dem Gebietsstand vor dem 03.10.1990;
sie schließen Berlin (West) ein.

Bei der Zahl der Kauffälle muß in einigen Orten von Untererfassungen ausgegangen werden;
deshalb sind Vergleiche der Zahl der Verkäufe nicht möglich.

Gebietsstand: 1990

Zeichenerklärung

- 0 = weniger als 500 m² bzw. 500 DM
jedoch mehr als nichts
.
= Zahlenwert unbekannt oder
geheimzuhalten bzw. nichts
vorhanden

Hinweis: Die unbekannten oder
geheimzuhaltenden Zahlen sind
in der Gesamtsumme enthalten

Abkürzungen

- BGB1. = Bundesgesetzblatt
RStBl. = Reichssteuerverblatt
BauGB = Baugesetzbuch

- A = Zahl der Fälle
B = Fläche in 1 000 m²
C = Kaufsumme in 1 000 DM
D = Durchschnittlicher Kaufwert DM/m²
E = Niedrigster Kaufwert DM/m²
F = Höchster Kaufwert DM/m²

- Vj. = Vierteljahr
Mill. = Million
m² = Quadratmeter
km² = Quadratkilometer
ha = Hektar

Grundlagen

1.1 Rechtsgrundlage

Das Gesetz über die Preisstatistik vom 9. August 1958 (BGBl. I S. 605) sieht in § 2 Nr. 5 und § 7 die Erhebung von Preisen für Grundstücke vor. Die Erfassung der bebauten Grundstücke wurde zunächst zurückgestellt und mit der Erhebung der Kauffälle von unbebautem Bauland innerhalb der Baugebiete der Gemeinden durch die Statistischen Ämter der Länder bei den ankunftspflichtigen Finanzämtern ab 3. Vierteljahr 1961 als Statistik der Baulandpreise begonnen. Diese wird seit 1974 um die Statistik der durchschnittlichen Kaufwerte für landwirtschaftlichen Grundbesitz ergänzt, deren Ergebnisse in der Fachserie 3, Reihe 2.4 (Kennziffer 2030240) veröffentlicht werden.

1.2 Geschichtlicher Rückblick

Voraussetzung für den Beginn dieser Statistik war die Aufhebung der Preisbindung für unbebaute Grundstücke - sie bestand seit dem 26. November 1936 - mit Wirkung vom 29. Okt. 1960 durch das Bundesbaugesetz vom 23. Juni 1960 (BGBl. I S. 341).

Als Vorläuferin dieser Statistik können die in den Vierteljahresheften zur Statistik des Deutschen Reichs vom Statistischen Reichsamt veröffentlichten Ergebnisse über den Grundbesitzwechsel in etwa 50 Groß- und Mittelstädten für 1927 bis 1938 angesehen werden. Siehe außerdem "Hamburg in Zahlen", Sonderheft 1, Jahrgang 1963, mit Baulandpreisen in Hamburg 1903 bis 1937 und 1955 bis 1962.

1.3 Erhebungsvorgang

Die Finanzämter erhalten durch die Veräußerungsanzeigen der Gerichte, Behörden und Notare gem. § 18 des Grunderwerbsteuergesetzes (GrEStG 1983) vom 17. Dezember 1982 (BGBl. I S. 1777), denen jeweils eine Abschrift der beurkundeten Kaufverträge usw. beizufügen ist, Kenntnis von den Grundstücksverkäufen.

Die Grunderwerbsteuerstelle des Finanzamtes leitet eine Durchschrift der Veräußerungsanzeigen der Bewertungsstelle des Finanzamtes zur steuerlichen Auswertung und Aufnahme in die Kaufpreissammlung zu. Diese Veräußerungsanzeigen bilden die formalen Unterlagen für die Statistik der Kaufwerte für Bauland.

Die Bewertungsstelle füllt für den Kauffall eines unbebauten Grundstücks einen Erhebungsbogen mit bundeseinheitlichen Merkmalen aus, der dem jeweiligen Statistischen Amt übersandt wird. Die Ausfüllung der Erhebungsbogen erfolgt nach den Grundsätzen der Richtlinien für die Finanzämter zur Ermittlung der Bodenwerte "Bodenwert-Richtlinien" - herausgegeben vom Bundesminister der Finanzen, Bonn 1957 - und anhand der Bauleitpläne und Bebauungspläne, die den Finanzämtern von den Gemeinden zur Verfügung gestellt werden.

Danach wird in dieser Statistik nach folgenden Baulandarten unterschieden:

1.3.1 Baureifes Land

Zum baureifen Land gehören Grundstücke oder Grundstücksteile, die von der Gemeinde für die Bebauung vorgesehen sind, bei denen die baurechtlichen Voraussetzungen für die Bebauung vorliegen und deren Erschließungsgrad die sofortige Bebauung gestattet. Es liegt im allgemeinen an endgültig oder vorläufig ausgebauten Straßen und ist in der Regel bereits in passende Bauparzellen eingeteilt. Es fallen hierunter in erster Linie Baulücken und der städtebautechnisch aufgeschlossene Grundbesitz, der mitunter nur eine geringe oder keine Bebauung zeigt. Erfasst werden Grundstücke ab 100 m². Auch ein Trenngrundstück ist baureifes Land, wenn es durch Hinzunahme eines Nachbargrundstücks bebaut werden kann.

1.3.2 Rohbauland

Das Rohbauland ist im allgemeinen eine Vorstufe für die übrigen Arten der unbebauten Grundstücke, insbesondere für das baureife Land. Es nimmt bei fortschreitender Entwicklung je nach seinem späteren Verwendungszweck die Eigenschaft einer dieser Arten an. Als Rohbauland sind in der Regel größere, unaufgeschlossene Grundstücksflächen anzusehen, die die Eigenschaft als land- und forstwirtschaftliches Vermögen verloren haben, selbst wenn sie noch land- und forstwirtschaftlich genutzt werden. Dabei ist es gleichgültig, ob das Gelände parzelliert ist oder nicht.

1.3.3 Sonstiges Bauland

Zum sonstigen Bauland gehören Industrieland, Land für Verkehrszwecke und Freiflächen.

Als Industrieland gelten unbebaute Grundstücke, die als Lager- und Arbeitsplätze bereits einem Gewerbe dienen oder zur Erweiterung eines Betriebes vorrätig gehalten werden, sowie Flächen, die nach der Verkehrsauffassung und den örtlichen Gegebenheiten Gelände für Industriebetriebe sind oder dafür vorgesehen sind.

Land für Verkehrszwecke ist Gelände, das Straßen, Parkplätzen, Flugplätzen, Eisenbahnen und ähnlichen Zwecken dient oder dafür vorgesehen ist. Straßenland, das gewerblich genutzt wird (z.B. zur Aufstellung von Zeitungskiosken und Verkaufsständen usw.), soll wie baureifes Land behandelt werden. (Reichsfinanzhof Urteil vom 19. Januar 1939 - RStBl. 1939 S. 596).

Als Freiflächen gelten unbebaute Grundstücke, die als Gartenanlagen, Spielplätze, Erholungsplätze aus Gründen der Volksgesundheit oder Volkserholung dem öffentlichen Gebrauch dienen oder als solche ausgewiesen sind. Welche Flächen im einzelnen als Freiflächen ausgewiesen sind, ist bei der Gemeinde zu erfragen. Werden Flächen, die bisher zu einem land- und forstwirtschaftlichen Betrieb gehörten, als Freiflächen ausgewiesen, aber weiter land- und forstwirtschaftlich genutzt, so sind diese Flächen als land- und forstwirtschaftliches Vermögen anzusehen.

1.4 Umfang der Aufbereitung

Die Aufbereitung erfolgt vierteljährlich und jährlich. Da sich die Bearbeitung der einzelnen Kauffälle bei den Finanzämtern durch Rückfragen für die Einheitswertfeststellung stark verzögern kann, können die vierteljährlichen Zahlen von den insgesamt getätigten Verkäufen nach unten abweichen. Die Jahreszahlen sind wegen der in ihnen enthaltenen Nachmeldungen größer als die Summe der Kauffälle aus den 4 Quartalen.

1.5 Methodische Hinweise

Die Methoden dieser Statistik wurden in "Wirtschaft und Statistik" Heft 8 und 11/1962 sowie in den Vierteljahresberichten der früheren Fachserie M, Reihe 5/II, 3.4./61 und 1.2./62, 3.4./62 und Jahr 62 dargestellt.

Bis 1964 enthalten die Veröffentlichungen Anzahl der Fälle, Flächen in 1 000 m² sowie flächengewogene Durchschnittswerte nach verschiedenen Gliederungsmerkmalen.

Ab 1965 werden auch noch die Kaufsummen in 1 000 DM für die aufgeführten fünf Baulandarten veröffentlicht.

Die ausgewiesenen Durchschnittswerte sind für einen zeitlichen Vergleich jedoch nur bedingt verwendbar, weil die statistischen Massen, aus denen sie ermittelt werden, sich in jedem Vierteljahr bzw. Jahr aus anders gearteten Einzelfällen zusammensetzen können. Die Statistik der Kaufwerte für Bauland hat daher mehr den Charakter einer Grundeigentumswechselstatistik als den einer echten Preisstatistik. Aus diesem Grund werden auch keine prozentualen Veränderungen veröffentlicht. Da es sehr schwierig ist, die einzelnen Baulandgrundstücke nach Standort, Lage, Beschaffenheit und Nutzungsmöglichkeit eindeutig abzugrenzen, empfiehlt es sich, - für die Beurteilung von Einzelfällen - die von den Gutachterausschüssen (§§ 192 ff BauGB) festgestellten "Richtwerte", bei denen die ursprünglichen Kaufwerte nach gewissen Gesichtspunkten zur besseren Vergleichbarkeit abgeändert wurden, zum Vergleich heranzuziehen. Der Sitz der Gutachterausschüsse ist durch Rechtsverordnung der Länder festgelegt und kann bei den kreisfreien Städten oder Landkreisen erfragt werden.

1.6 Veröffentlichungen

Die Ergebnisse der Statistik der Kaufwerte für Bauland erscheinen in den Vierteljahres- und Jahresberichten der Fachserie 17: Preise, Reihe 5 "Kaufwerte für Bauland".

Diese Veröffentlichungen des Statistischen Bundesamtes können vom

Verlag Metzler-Poeschel
Verlagsauslieferung H. Leins GmbH & Co. KG
Holzwiesenstraße 2
Postfach 11 52
7408 Kusterdingen
Telefon: 07071/33046
Telex: 7262891 mepo d
Telefax: 07071/33653

oder über den Buchhandel bezogen werden.

2 Ergebnisse

Die Statistik der Kaufwerte für Bauland hat die Verkäufe von unbebauten Grundstücken zum Gegenstand, soweit sie in den Baugebieten der Gemeinden des Bundesgebietes liegen und Baulandeigenschaft besitzen.

Die Vierteljahresergebnisse sind hinsichtlich der Zahl der Abschlüsse, der veräußerten Flächen und der Kaufsumme summarische Zusammenfassungen, hinsichtlich der Kaufwerte in DM/m² flächengewogene Durchschnitte. Kaufsummen und Durchschnittswerte schließen ggf. Beträge für die Grundstückerschließung, Aufwuchs u.dgl. ein, nicht aber die Grunderwerbnebenkosten (Vermessungskosten, Makler-, Notariats- und Gerichtsgebühren, Grunderwerbsteuer u.a.).

Da sich der für einen Berichtszeitraum ausgewiesene Durchschnittswert auf andere Grundstücke bezieht als die entsprechenden Durchschnittswerte früherer Zeiträume (von den relativ wenigen Fällen wiederholt verkaufter Grundstücke abgesehen), lassen die Durchschnittswerte nicht die echte Preisentwicklung beim Bauland erkennen. Zur Vermeidung von Fehlinterpretationen wird auf die Berechnung und Veröffentlichung von prozentualen Veränderungen verzichtet. Benutzer, die dennoch die Durchschnittswerte verschie-

dener Berichtszeiträume vergleichen wollen, sollten zum Beispiel bedenken, daß sich die Verkäufe in späteren Zeiträumen in stärkerem Maße auf weniger begehrte Grundstücke beziehen können als die Verkäufe in früheren Zeiträumen.

Der nachstehenden Tabelle kann entnommen werden, daß im 3. Vj 1991 (2. Vj 1991) ein Baulandumsatz mit einer Gesamtfläche von 25,6 (23,8) km² und einer Kaufsumme von 2 405 (2 259) Mill. DM gemeldet worden ist. Auf "Baureifes Land", an der Gesamtfläche mit 57,8 (53,1) % beteiligt, entfielen 80,2 (78,8) % der Kaufsumme. Dagegen lag bei "Rohbauland" und "Sonstigem Bauland" der Anteil der Kaufsumme mit 8,3 (8,9) % und 11,5 (12,3) % deutlich unter den zugehörigen Flächenanteilen, die 14,0 (14,1) % bzw. 28,2 (32,8) % betragen haben.

Für "Baureifes Land" wurde bei einer mittleren Grundstücksgröße von 968 (910) m² ein Durchschnittswert von 130,56 (140,77) DM/m², für "Rohbauland" bei einer mittleren Grundstücksgröße von 2 379 (2 142) m² ein Durchschnittswert von 55,63 (59,80) DM/m² und für "Sonstiges Bauland" bei einer mittleren Grundstücksgröße von 4 069 (4 183) m² ein Durchschnittswert von 38,33 (35,58) DM/m² gezahlt.

Baulandveräußerungen im Bundesgebiet 3. Vj 1991 nach ausgewählten Baulandarten,
Gemeindegrößenklassen und Baugebieten

Gemeindegrößenklassen von ... bis unter ... Einwohnern	Fälle	Baulandarten									
		insgesamt			Baureifes Land			Rohbauland			Sonst. Bauland
		Fläche	Umsatz	Kaufwert	Flächenanteil 1)	Umsatzanteil 1)	Kaufwert	Flächenanteil 1)	Umsatzanteil 1)	Kaufwert	Kaufwert
	Anzahl	ha	Mill.DM	DM/m ²	%	%	DM/m ²	%	%	DM/m ²	DM/m ²
Insgesamt	18 538	2 558	2 405	94,02	57,8	80,2	130,56	14,0	8,3	55,63	38,33
nach Gemeindegrößenklassen											
unter 10 000 ..	9 592	1 301	801	61,59	56,7	79,8	86,63	17,2	9,9	35,33	24,43
10 000 - 100 000 ..	7 872	1 098	1 201	109,38	59,0	80,8	149,80	10,9	7,5	75,34	42,56
100 000 und mehr ...	1 074	160	403	252,45	57,7	79,3	346,79	9,1	7,4	206,52	100,91
nach Baugebieten											
Wohngebiet	12 837	1 289	1 591	123,43	80,8	90,7	138,40	16,2	8,7	66,68	25,81
Gesch. und Wohng.2).	670	97	190	195,29	89,3	96,5	210,78	6,9	3,0	83,64	25,30
Dorfgebiet	3 730	481	290	60,32	55,6	81,7	88,52	23,1	13,8	36,11	12,79
Industriegebiet	1 301	691	334	48,34	11,7	20,0	82,44	4,6	4,3	45,07	43,75

1) Gemessen an der Zahl in der betreffenden Insgesamt-Spalte.

2) Zusammenfassung aus "Geschäfts- und Wohngebiet gemischt" und "Geschäftsgebiet".

3 KAUFWERTE FÜR BAULAND NACH BAULANDARTEN

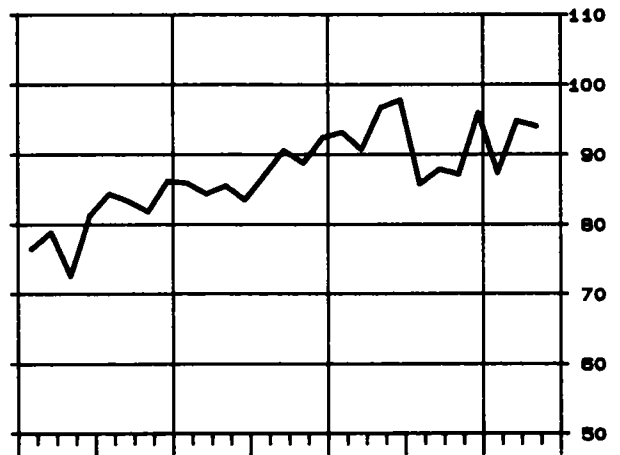
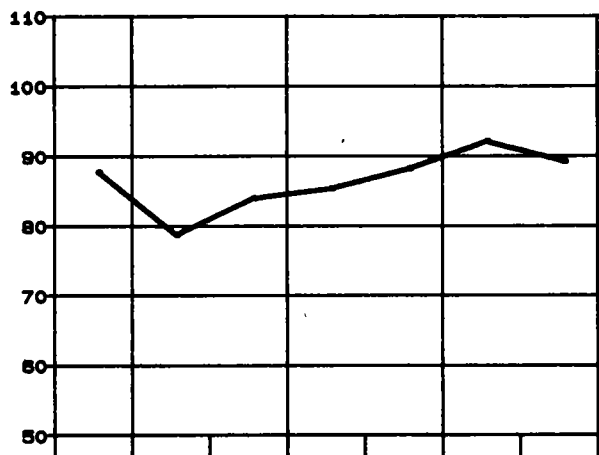
JAHRESERGEBNISSE

VIERTELJAHRESERGEBNISSE

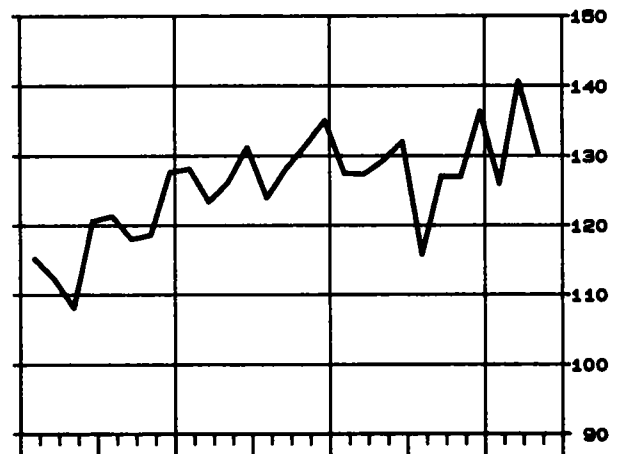
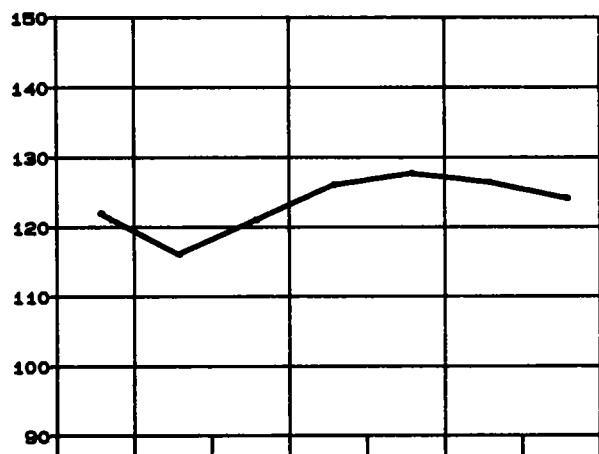
DM/M²

BAULANDARTEN INSGESAMT

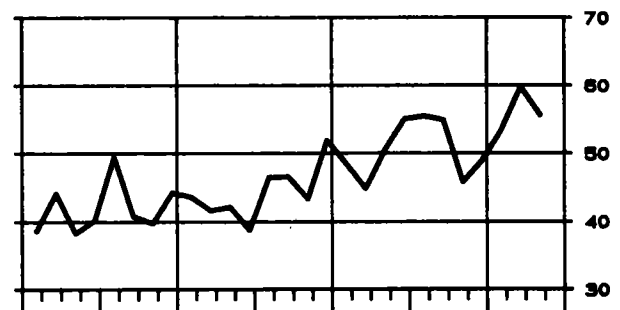

DM/M²



BAUREIFES LAND

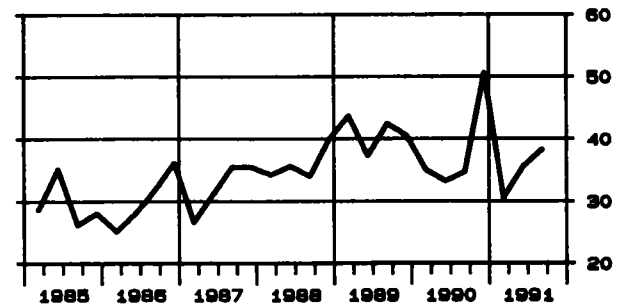
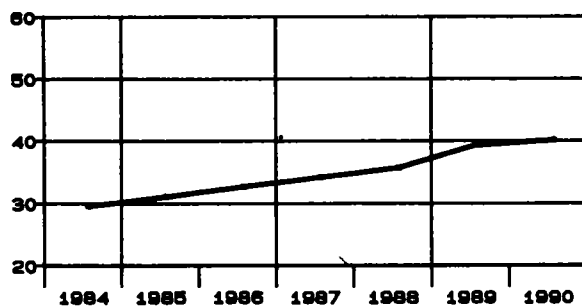


ROHBAULAND



SONSTIGES BAULAND

INDUSTRIELAND, LAND FÜR VERKEHRZWECKE UND FREIFLÄCHEN



TABELLENTEIL

1 KAUFWERTE FUER BAULAND 3.VJ.1991 NACH BAULANDARTEN, LAENDERN UND GEMEINDEGROESSENKLASSEN

BAU- LAND- ARTEN INS- GESAMT	BAU- REIFES LAND	ROH- BAU- LAND	SONST. BAULAND ZUSAMMEN	INDU- STRIE- LAND	LAND FUER VER- KEHRS- ZWECKE	FREI- FLAE- CHEN	BAU- LAND- ARTEN INS- GESAMT	BAU- REIFES LAND	ROH- BAU- LAND	SONST. BAULAND ZUSAMMEN	INDU- STRIE- LAND	LAND FUER VER- KEHRS- ZWECKE	FREI- FLAE- CHEN
BUNDESGBEIT													
GEMEINDEN UNTER 2 000 EINWOHNERN						GEMEINDEN MIT 50 000 BIS UNTER 100 000 EINWOHNERN							
A 3263	2515	412	336	93	167	76 A	1094	911	65	118	86	26	6
B 4544	2383	1003	1157	531	360	266 B	1324	800	115	409	380	19	10
C 180210	138672	30142	11396	7010	1915	2471 C	178065	148010	9989	20066	18941	584	542
D 39,66	58,18	30,06	9,85	13,21	5,32	9,28 D	134,49	185,09	86,72	49,05	49,79	31,15	54,36
E 0,50	2,08	1,00	0,50	1,38	0,50	1,00 E	7,00	12,73	12,39	7,00	7,00	7,00	12,72
F 600,00	600,00	266,52	151,99	95,00	86,81	151,99 F	2144,61	2144,61	363,76	547,26	450,00	180,00	547,26
GEMEINDEN MIT 2 000 BIS UNTER 5 000 EINWOHNERN						GEMEINDEN MIT 100 000 BIS UNTER 200 000 EINWOHNERN							
A 3230	2596	298	336	204	106	26 A	534	434	31	69	55	11	3
B 4373	2437	657	1279	1054	184	41 B	635	401	58	176	163	7	6
C 280324	226269	24814	29241	26916	1132	1193 C	137240	113333	7084	16823	15680	264	.
D 64,10	92,86	37,75	22,86	25,53	6,15	29,15 D	216,04	282,71	121,94	95,44	96,37	35,89	.
E 0,55	3,00	2,50	0,55	1,50	0,55	2,00 E	5,50	20,70	30,00	5,50	10,00	5,50	.
F 880,00	880,00	320,41	160,21	160,21	156,26	114,68 F	1519,82	1519,82	300,00	350,00	350,00	126,81	.
GEMEINDEN MIT 5 000 BIS UNTER 10 000 EINWOHNERN						GEMEINDEN MIT 200 000 BIS UNTER 500 000 EINWOHNERN							
A 3099	2593	251	255	183	46	26 A	237	203	7	27	26	1	.
B 4089	2557	579	953	837	58	58 B	568	303	21	244	244	0	.
C 340454	274161	24148	42144	40055	846	1243 C	93889	71520	4734	17635	17625	.	.
D 83,27	107,23	41,74	44,20	47,87	14,50	21,32 D	165,36	236,10	224,79	72,33	72,37	.	.
E 0,80	2,50	2,22	0,80	2,00	0,80	1,30 E	10,00	24,21	10,00	16,50	16,50	.	.
F 1050,00	1050,00	350,00	403,35	403,35	150,00	250,00 F	.	.	330,00
GEMEINDEN MIT 10 000 BIS UNTER 20 000 EINWOHNERN						GEMEINDEN MIT 500 000 EINWOHNERN UND MEHR							
A 3563	3040	243	280	211	41	28 A	303	227	31	45	27	18	.
B 4732	2865	688	1178	1049	57	72 B	394	218	66	110	76	34	.
C 450607	360421	46519	43667	41753	619	1295 C	172040	134889	18128	19023	17649	1373	.
D 95,23	125,78	67,61	37,07	39,79	10,83	18,10 D	437,19	617,98	275,79	173,71	233,45	40,51	.
E 1,00	1,50	3,14	1,00	3,00	1,00	6,85 E	10,00	20,00	40,00	10,00	24,70	10,00	.
F 1756,91	1756,91	531,06	540,00	540,00	135,91	50,00 F	160,00	.
GEMEINDEN MIT 20 000 BIS UNTER 50 000 EINWOHNERN						INSGESAMT							
A 3215	2739	166	310	224	68	18 A	18538	15258	1504	1776	1109	484	183
B 4922	2810	392	1721	1556	122	42 B	25580	14774	3578	7227	5890	842	495
C 572135	461556	33524	77055	73556	2586	914 C	2404964	1928832	199082	277050	259184	9330	8536
D 116,25	164,28	85,59	44,79	47,26	21,18	21,71 D	94,02	130,56	55,63	38,33	44,00	11,08	17,23
E 3,00	4,00	3,00	3,00	4,23	4,29	3,00 E	0,50	1,50	1,00	0,50	1,38	0,50	1,00
F 2683,15	2683,15	990,10	480,00	480,00	312,00	400,00 F	8520,71	8520,71	990,10	2783,27	2783,27	312,00	547,26
SCHLESWIG-HOLSTEIN													
GEMEINDEN UNTER 2 000 EINWOHNERN						GEMEINDEN MIT 50 000 BIS UNTER 100 000 EINWOHNERN							
A 426	303	77	46	8	34	4 A	53	40	5	8	7	.	1
B 697	298	236	163	104	58	1 B	110	40	18	52	44	.	7
C 24957	20002	3383	1573	1336	216	1 C	9753	5435	1993	2325	2158	.	.
D 35,79	67,08	14,33	9,64	12,79	3,72	1 D	88,36	135,22	108,37	44,88	48,61	.	.
E 0,63	10,58	1,20	0,63	3,32	0,63	1 E	15,74	50,00	39,00	15,74	15,74	.	.
F 374,96	374,96	125,00	85,00	85,00	30,00	1 F	880,55	880,55	175,00	159,60	159,60	.	.
GEMEINDEN MIT 2 000 BIS UNTER 5 000 EINWOHNERN						GEMEINDEN MIT 100 000 BIS UNTER 200 000 EINWOHNERN							
A 216	151	26	39	12	26	1 A
B 256	162	41	52	26	24	2 B
C 15847	13545	1637	666	529	117	1 C
D 61,98	83,48	39,77	12,73	20,03	4,79	1 D
E 2,00	15,00	2,50	2,00	3,75	2,00	1 E
F 412,51	412,51	120,00	50,00	50,00	15,00	1 F
GEMEINDEN MIT 5 000 BIS UNTER 10 000 EINWOHNERN						GEMEINDEN MIT 200 000 BIS UNTER 500 000 EINWOHNERN							
A 140	116	13	11	8	1	2 A	30	20	1	9	9	.	.
B 170	114	26	30	18	10	2 B	74	16	0	58	58	.	.
C 17770	15583	682	1505	1403	.	1 C	6264	3792	.	2469	2469	.	.
D 104,60	137,20	26,41	49,38	77,37	.	1 D	84,30	232,33	.	42,78	42,78	.	.
E 2,63	12,00	2,63	3,00	12,00	.	1 E	10,00	84,91	.	32,00	32,00	.	.
F 1000,00	1000,00	45,60	130,00	130,00	.	1 F	593,88	593,88	.	100,00	100,00	.	.
GEMEINDEN MIT 10 000 BIS UNTER 20 000 EINWOHNERN						GEMEINDEN MIT 500 000 EINWOHNERN UND MEHR							
A 119	93	12	14	10	2	2 A
B 149	94	14	40	28	3	9 B
C 14085	11486	622	1978	1698	.	1 C
D 94,71	121,85	44,53	48,84	59,91	.	1 D
E 15,00	23,78	25,00	15,00	15,00	.	1 E
F 350,00	350,00	100,00	160,00	160,00	.	1 F
GEMEINDEN MIT 20 000 BIS UNTER 50 000 EINWOHNERN						INSGESAMT							
A 114	83	14	17	13	3	1 A	1098	806	148	144	67	66	11
B 350	100	27	223	192	3	28 B	1806	825	363	619	471	99	49
C 29256	14168	839	14249	13851	.	1 C	117933	84010	9157	24765	23444	607	715
D 83,54	141,32	30,94	63,95	72,25	.	1 D	65,28	101,83	25,25	40,02	49,76	6,14	14,61
E 6,59	34,47	6,59	8,20	12,00	.	1 E	0,63	10,58	1,20	0,63	3,32	0,63	8,20
F 397,11	397,11	177,17	302,46	150,00	.	1 F	1000,00	1000,00	177,17	302,46	160,00	302,46	60,00

1 KAUFWERTE FUER BAULAND 3.VJ.1991 NACH BAULANDARTEN, LAENDERN UND GEMEINDEGROESSENKLASSEN

BAU- LAND- ARTEN INS- GESAMT	BAU- REIFES LAND	ROH- BAU- LAND	SONST. BAULAND ZUSAMMEN	INDU- STRIE- LAND	LAND FUER VER- KEHRS- ZWECKE	FREI- FLAE- CHEN	BAU- LAND- ARTEN INS- GESAMT	BAU- REIFES LAND	ROH- BAU- LAND	SONST. BAULAND ZUSAMMEN	INDU- STRIE- LAND	LAND FUER VER- KEHRS- ZWECKE	FREI- FLAE- CHEN
NIEDERSACHSEN													
GEMEINDEN UNTER 2 000 EINWOHNERN							GEMEINDEN MIT 50 000 BIS UNTER 100 000 EINWOHNERN						
A	392	366	11	15	6	7	2 A	187	169	18	14	2	2
B	557	474	23	59	40	2	17 B	225	174	51	49	1	1
C	18757	17724	376	658	450	45	C	20593	18459	2134	2051	.	.
D	33,68	37,35	16,11	11,13	11,38	22,28	D	91,48	105,84	42,07	41,87	.	.
E	5,00	5,00	10,00	6,50	6,50	10,00	E	7,00	15,00	7,00	7,00	.	.
F	160,00	160,00	26,32	40,00	16,50	40,00	F	300,00	300,00	180,00	80,00	.	.

GEMEINDEN MIT 2 000 BIS UNTER 5 000 EINWOHNERN							GEMEINDEN MIT 100 000 BIS UNTER 200 000 EINWOHNERN						
A	418	356	9	53	39	11	3 A	50	41	9	8	1	.
B	676	371	24	281	271	6	4 B	97	66	31	29	2	.
C	19321	14366	459	4495	4208	137	C	12093	11011	1082	946	.	.
D	28,57	38,74	18,94	15,99	15,52	22,75	D	124,26	165,81	35,01	32,40	.	.
E	1,50	3,00	9,00	1,50	1,50	14,00	E	10,00	30,00	10,00	10,00	.	.
F	138,72	138,72	40,00	55,71	55,71	42,00	F	1497,78	1497,78	130,86	130,86	.	.

GEMEINDEN MIT 5 000 BIS UNTER 10 000 EINWOHNERN							GEMEINDEN MIT 200 000 BIS UNTER 500 000 EINWOHNERN						
A	468	429	12	27	21	5	1 A	62
B	774	552	51	172	149	22	1 B	156	146
C	26664	21632	1910	3123	2761	358	C	19746	17300
D	34,44	39,18	37,81	18,20	18,53	16,37	D	126,57	118,64
E	2,50	2,50	6,00	7,50	7,50	14,00	E
F	350,65	350,65	83,33	90,00	90,00	65,00	F

GEMEINDEN MIT 10 000 BIS UNTER 20 000 EINWOHNERN							GEMEINDEN MIT 500 000 EINWOHNERN UND MEHR						
A	880	769	26	85	67	14	4 A	85
B	1481	768	219	494	461	6	28 B	134	72	27	25	.	.
C	68569	51749	6640	10180	9322	120	C	31923	21642	3061	2986	.	.
D	46,28	67,39	30,28	20,59	20,23	21,08	D	238,88	299,14	113,95	120,40	.	.
E	2,59	2,59	3,14	3,00	3,00	5,00	E
F	536,19	536,19	68,92	130,00	130,00	43,96	F

GEMEINDEN MIT 20 000 BIS UNTER 50 000 EINWOHNERN							INSGESAMT						
A	889	787	11	91	75	15	1 A	3431	3052	72	307	57	13
B	1667	819	159	688	671	18	0 B	5768	3444	521	1803	58	51
C	104912	74351	6385	24176	23555	609	C	322577	248233	25436	48908	1522	1107
D	62,93	90,75	40,07	35,12	35,12	34,50	D	55,93	72,09	48,79	27,13	26,17	21,82
E	3,00	4,00	3,00	7,50	7,50	8,00	E	1,50	2,50	3,00	1,50	5,00	6,00
F	551,76	551,76	94,48	312,00	190,00	312,00	F	1497,78	1497,78	240,00	312,00	190,00	312,00

NORDRHEIN-WESTFALEN

GEMEINDEN UNTER 2 000 EINWOHNERN							GEMEINDEN MIT 50 000 BIS UNTER 100 000 EINWOHNERN						
A	A	502	430	26	46	38	8
B	B	586	353	41	192	187	4
C	C	72919	62344	4461	6114	5784	330
D	D	124,42	176,72	107,65	31,87	30,86	74,48
E	E	11,86	12,73	12,39	11,86	11,86	35,00
F	F	680,27	680,27	220,00	110,00	110,00	80,00

GEMEINDEN MIT 2 000 BIS UNTER 5 000 EINWOHNERN							GEMEINDEN MIT 100 000 BIS UNTER 200 000 EINWOHNERN						
A	9	9	A	156	128	8	20	15	5
B	13	13	B	177	109	30	39	35	4
C	348	348	C	27549	22441	2046	3063	2970	93
D	27,25	27,25	D	155,33	206,82	68,43	78,63	85,50	22,10
E	10,00	10,00	E	14,53	20,70	30,00	14,53	14,53	15,00
F	68,63	68,63	F	612,12	612,12	150,00	350,00	350,00	100,00

GEMEINDEN MIT 5 000 BIS UNTER 10 000 EINWOHNERN							GEMEINDEN MIT 200 000 BIS UNTER 500 000 EINWOHNERN						
A	263	239	14	10	10	.	A	98	84	3	11	10	1
B	246	182	12	52	52	.	B	186	70	5	111	111	0
C	14600	13581	143	876	876	.	C	25777	18757	.	6494	6483	.
D	59,43	74,74	12,16	16,79	16,79	.	D	138,73	268,99	.	58,50	58,54	.
E	5,54	11,94	6,00	5,54	5,54	.	E	16,50	24,21	.	16,50	16,50	.
F	250,00	250,00	26,46	25,00	25,00	.	F	734,39	734,39	.	75,00	75,00	.

GEMEINDEN MIT 10 000 BIS UNTER 20 000 EINWOHNERN							GEMEINDEN MIT 500 000 EINWOHNERN UND MEHR						
A	756	696	23	37	35	2	A	127	99	12	16	13	3
B	770	571	59	140	139	1	B	158	103	10	45	41	4
C	48927	44217	1574	3136	3102	.	C	57377	53461	1843	2073	1942	.
D	63,52	77,47	26,47	22,40	22,33	.	D	362,81	519,90	186,17	45,65	46,92	.
E	3,00	3,00	13,94	6,00	6,00	.	E	10,00	20,00	40,00	10,00	24,70	.
F	346,62	346,62	98,75	54,72	54,72	.	F	1919,19	1919,19	319,55	160,00	159,86	.

GEMEINDEN MIT 20 000 BIS UNTER 50 000 EINWOHNERN							INSGESAMT						
A	1038	917	46	75	60	11	4 A	2949	2602	132	215	181	30
B	1246	899	48	299	286	10	3 B	3382	2298	206	878	851	24
C	123185	111113	2814	9258	8667	323	C	370681	326261	13406	31014	29825	921
D	98,89	123,64	58,03	31,01	30,31	33,00	D	109,61	141,99	65,07	35,33	35,03	38,77
E	7,86	7,86	10,00	8,00	10,00	8,00	E	3,00	3,00	6,00	5,54	5,54	8,00
F	600,00	600,00	260,00	257,50	125,00	70,00	F	1919,19	1919,19	319,55	350,00	350,00	160,00

1 KAUFWERTE FUER BAULAND 3.VJ.1991 NACH BAULANDARTEN, LAENDERN UND GEMEINDEGROESSENKLASSEN

BAU- LAND- ARTEN INS- GESAMT	BAU- REIFES LAND	ROH- BAU- LAND	SONST. BAULAND ZUSAMMEN	INDU- STRIE- LAND	LAND FUER VER- KEHRS- ZWECKE	FREI- FLAE- CHEN	BAU- LAND- ARTEN INS- GESAMT	BAU- REIFES LAND	ROH- BAU- LAND	SONST. BAULAND ZUSAMMEN	INDU- STRIE- LAND	LAND FUER VER- KEHRS- ZWECKE	FREI- FLAE- CHEN
HESSEN													
GEMEINDEN UNTER 2 000 EINWOHNERN							GEMEINDEN MIT 50 000 BIS UNTER 100 000 EINWOHNERN						
A 15	12	3	A 34	34
B 28	9	20	B 27	27
C 334	234	C 10816	10816
D 11,91	27,53	D 405,20	405,20
E 3,90	7,00	E 20,00	20,00
F 41,13	41,13	F 2144,61	2144,61
GEMEINDEN MIT 2 000 BIS UNTER 5 000 EINWOHNERN							GEMEINDEN MIT 100 000 BIS UNTER 200 000 EINWOHNERN						
A 187	165	12	10	10	.	.	A 12	10	2
B 224	155	30	39	39	.	.	B 14	8	6
C 8198	7327	346	526	526	.	.	C 8941	7058
D 36,62	47,28	11,60	13,44	13,44	.	.	D 622,33	872,74
E 4,59	4,59	7,00	10,00	10,00	.	.	E 299,64	325,00
F 550,00	550,00	48,26	29,14	29,14	.	.	F 1100,00	1100,00
GEMEINDEN MIT 5 000 BIS UNTER 10 000 EINWOHNERN							GEMEINDEN MIT 200 000 BIS UNTER 500 000 EINWOHNERN						
A 397	347	40	10	10	.	.	A
B 438	313	72	53	53	.	.	B
C 27026	23698	1994	1335	1335	.	.	C
D 61,72	75,74	27,87	24,96	24,96	.	.	D
E 2,50	2,80	2,50	7,00	7,00	.	.	E
F 721,93	721,93	350,00	120,00	120,00	.	.	F
GEMEINDEN MIT 10 000 BIS UNTER 20 000 EINWOHNERN							GEMEINDEN MIT 500 000 EINWOHNERN UND MEHR						
A 364	315	20	29	23	6	.	A
B 495	303	50	142	111	31	.	B 9	8
C 78041	55596	17922	4522	4405	117	.	C 3752	3681
D 157,66	183,77	355,59	31,83	39,80	3,73	.	D 429,21	460,83
E 1,50	1,50	9,50	2,28	4,00	2,28	.	E
F 1600,00	1600,00	531,06	161,27	161,27	26,00	.	F
GEMEINDEN MIT 20 000 BIS UNTER 50 000 EINWOHNERN							INSGESAMT						
A 115	101	10	4	4	.	.	A 1139	989	96	54	47	7	.
B 115	95	14	6	6	.	.	B 1352	911	200	241	209	32	.
C 35790	30897	3683	C 174276	137015	29609	7652	7475	177	.
D 310,01	325,45	255,88	D 128,92	150,47	148,08	31,72	35,70	5,55	.
E 11,50	11,50	61,16	E 1,50	1,50	2,50	2,28	4,00	2,28	.
F 2683,15	2683,15	450,00	F 2683,15	2683,15	600,00	480,00	480,00	125,00	.
RHEINLAND-PFALZ													
GEMEINDEN UNTER 2 000 EINWOHNERN							GEMEINDEN MIT 50 000 BIS UNTER 100 000 EINWOHNERN						
A 1589	1191	143	255	68	118	69	A 146	88	27	31	14	16	1
B 2098	1009	244	846	322	281	243	B 163	72	29	61	48	13	1
C 65283	52964	5303	7016	3388	1466	2162	C 18509	14436	1171	2902	2565	211	.
D 31,11	52,49	21,77	8,29	10,53	5,22	8,89	D 113,87	200,20	40,45	47,20	53,71	16,10	.
E 0,50	2,08	1,00	0,50	1,38	0,50	1,00	E 8,00	72,81	15,55	8,00	20,00	8,00	.
F 470,00	470,00	120,00	151,99	95,00	86,81	151,99	F 1054,02	1054,02	170,78	210,00	114,92	31,52	.
GEMEINDEN MIT 2 000 BIS UNTER 5 000 EINWOHNERN							GEMEINDEN MIT 100 000 BIS UNTER 200 000 EINWOHNERN						
A 720	480	56	184	105	62	17	A 150	99	19	32	25	5	2
B 1109	378	102	628	461	150	17	B 158	75	19	64	61	1	2
C 51231	36108	3102	12021	11049	783	188	C 28344	18106	2902	7335	7250	35	.
D 46,21	95,43	30,41	19,13	23,96	5,22	10,94	D 179,03	242,37	149,70	114,21	119,39	24,23	.
E 0,55	8,23	6,00	0,55	3,00	0,55	2,00	E 5,50	72,73	54,05	5,50	35,00	5,50	.
F 687,76	687,76	149,81	160,21	160,21	156,26	90,91	F 1519,82	1519,82	260,00	350,00	350,00	126,81	.
GEMEINDEN MIT 5 000 BIS UNTER 10 000 EINWOHNERN							GEMEINDEN MIT 200 000 BIS UNTER 500 000 EINWOHNERN						
A 442	301	30	111	68	27	16	A
B 645	248	40	357	290	18	50	B
C 40926	29823	3053	8049	7249	199	601	C
D 63,42	120,18	76,88	22,52	25,00	11,10	12,11	D
E 0,80	6,67	2,22	0,80	3,00	0,80	1,30	E
F 720,00	720,00	210,00	285,00	285,00	80,00	101,81	F
GEMEINDEN MIT 10 000 BIS UNTER 20 000 EINWOHNERN							GEMEINDEN MIT 500 000 EINWOHNERN UND MEHR						
A 269	185	23	61	32	10	19	A
B 360	154	39	168	131	12	25	B
C 30265	20654	1564	8048	7693	75	280	C
D 83,97	134,31	40,43	47,90	58,73	6,42	11,03	D
E 1,00	15,00	9,96	1,00	23,75	1,00	10,00	E
F 627,00	627,00	160,00	142,86	142,86	35,00	40,00	F
GEMEINDEN MIT 20 000 BIS UNTER 50 000 EINWOHNERN							INSGESAMT						
A 347	262	11	74	30	35	9	A 3663	2606	309	748	342	273	133
B 455	193	6	256	157	89	10	B 4989	2129	478	2381	1469	564	348
C 42806	34440	566	7799	6224	1355	221	C 277364	206532	17661	53170	45418	4124	3628
D 94,09	178,38	97,17	30,46	39,64	15,21	22,19	D 55,60	97,00	36,94	22,33	30,91	7,31	10,43
E 3,00	22,00	20,00	3,00	4,23	4,29	3,00	E 0,50	2,08	1,00	0,50	1,38	0,50	1,00
F 1942,68	1942,68	200,00	283,63	120,00	283,63	75,76	F 1942,68	1942,68	260,00	350,00	350,00	283,63	210,00

1 KAUFWERTE FÜR BAULAND 3.VJ.1991 NACH BAULANDARTEN, LÄNDERN UND GEMEINDEGRÖßENKLASSEN

BAU- LAND- ARTEN INS- GESAMT	BAU- REIFES LAND	ROH- BAU- LAND	SONST. BAULAND ZUSAMMEN	INDU- STRIE- LAND	LAND FÜR VER- KEHRS- ZWECKE	FREI- FLÄ- CHEN	BAU- LAND- ARTEN INS- GESAMT	BAU- REIFES LAND	ROH- BAU- LAND	SONST. BAULAND ZUSAMMEN	INDU- STRIE- LAND	LAND FÜR VER- KEHRS- ZWECKE	FREI- FLÄ- CHEN
--	------------------------	----------------------	-------------------------------	-------------------------	---	-----------------------	--	------------------------	----------------------	-------------------------------	-------------------------	---	-----------------------

BADEN-WÜRTTEMBERG

GEMEINDEN UNTER 2 000 EINWOHNERN						GEMEINDEN MIT 50 000 BIS UNTER 100 000 EINWOHNERN							
A	262	218	35	9	7	1	1 A	127	111	6	10	8	.
B	292	181	83	28	22	1	5 B	154	93	21	39	37	.
C	18396	15633	1900	863	725	.	C	35569	28607	2121	4841	4631	.
D	63,08	86,53	22,83	31,11	33,30	.	D	231,63	306,04	99,40	124,94	124,14	.
E	12,00	12,00	15,00	12,87	15,57	.	E	10,00	30,00	65,00	10,00	10,00	.
F	600,00	600,00	238,10	71,08	71,08	.	F	1174,24	1174,24	363,76	547,26	450,00	.

GEMEINDEN MIT 2 000 BIS UNTER 5 000 EINWOHNERN						GEMEINDEN MIT 100 000 BIS UNTER 200 000 EINWOHNERN							
A	908	785	88	35	26	4	5 A	108	103	1	4	3	.
B	1096	660	216	219	199	3	18 B	119	86	1	31	27	.
C	95659	78056	8353	9250	8335	.	834 C	39597	35707
D	87,31	118,33	38,59	42,16	41,96	.	45,78 D	333,95	413,87
E	8,00	9,00	8,00	8,60	8,60	.	40,50 E	42,74	42,74
F	783,57	783,57	289,58	150,00	150,00	.	114,68 F	1088,10	1088,10

GEMEINDEN MIT 5 000 BIS UNTER 10 000 EINWOHNERN						GEMEINDEN MIT 200 000 BIS UNTER 500 000 EINWOHNERN							
A	752	631	65	56	43	8	5 A	21
B	931	584	210	137	128	7	3 B	57	45
C	112238	95733	8807	7698	6954	220	524 C	18261	16503
D	120,61	164,02	42,01	56,07	54,43	33,28	180,37 D	322,76	370,06
E	5,00	14,99	11,00	5,00	16,00	5,00	24,00 E	125,00	160,35
F	1050,00	1050,00	209,29	250,00	177,00	150,00	250,00 F

GEMEINDEN MIT 10 000 BIS UNTER 20 000 EINWOHNERN						GEMEINDEN MIT 500 000 EINWOHNERN UND MEHR							
A	741	637	83	21	18	1	2 A	67
B	812	620	126	66	56	1	9 B	80	30	13	37	9	27
C	123484	113951	6609	2924	2793	.	C	65380	46167	5385	13829	12721	1108
D	152,16	183,90	52,55	44,20	49,61	.	D	819,63	1559,68	401,27	376,31	1351,90	40,51
E	6,85	13,00	9,88	6,85	17,50	.	E
F	1756,91	1756,91	420,00	220,00	220,00	.	F

GEMEINDEN MIT 20 000 BIS UNTER 50 000 EINWOHNERN							INSGESAMT						
A	471	384	55	32	26	3	3 A	3457	2928	342	187	139	29
B	550	346	90	114	111	2	1 B	4087	2644	762	682	599	40
C	95800	81154	7328	7318	7069	.	C	604385	511512	41089	51784	47463	1551
D	174,31	234,58	81,77	64,18	63,78	.	D	147,87	193,50	53,90	75,99	79,20	38,30
E	14,94	22,99	14,94	22,00	22,00	.	E	5,00	9,00	8,00	5,00	8,60	5,00
F	1250,00	1250,00	990,10	400,00	190,00	.	F	8520,71	8520,71	990,10	2783,27	2783,27	150,00

BAYERN

GEMEINDEN UNTER 2 000 EINWOHNERN							GEMEINDEN MIT 50 000 BIS UNTER 100 000 EINWOHNERN						
A	579	425	143	11	4	7	A	42	36	1	5	5	.
B	871	413	397	62	43	18	B	57	37	5	15	15	.
C	52482	32115	19080	1287	.	176	C	9714	7720	.	1751	1751	.
D	60,24	77,84	48,06	20,89	.	9,65	D	170,51	206,66	.	120,39	120,39	.
E	4,14	6,50	5,00	4,14	.	4,14	E	32,75	32,75	.	90,00	90,00	.
F	503,28	503,28	266,52	44,32	.	32,00	F	784,31	784,31	.	220,00	220,00	.

GEMEINDEN MIT 2 000 BIS UNTER 5 000 EINWOHNERN						GEMEINDEN MIT 100 000 BIS UNTER 200 000 EINWOHNERN							
A	772	650	107	15	12	3	A	37	34	1	2	2	.
B	1001	698	244	59	58	1	B	41	32	1	8	8	.
C	89720	76518	10918	2284	2268	.	C	16876	15391
D	89,66	109,65	44,79	38,61	39,14	.	D	416,10	484,84
E	3,20	10,00	8,00	3,20	20,50	.	E	49,31	49,31
F	880,00	880,00	320,41	65,00	65,00	.	F	903,23	903,23

GEMEINDEN MIT 5 000 BIS UNTER 10 000 EINWOHNERN							GEMEINDEN MIT 200 000 BIS UNTER 500 000 EINWOHNERN						
A	596	493	73	30	23	5	2 A
B	850	537	162	151	146	2	3 B	93	25	.	65	65	.
C	99409	72479	7372	19558	19477	39	C	22464	13790	.	7374	7374	.
D	116,94	134,91	45,54	129,57	133,19	21,71	D	240,52	556,96	.	113,98	113,98	.
E	2,00	5,69	13,89	2,00	2,00	8,00	E
F	900,00	900,00	230,00	403,35	403,35	35,00	F

GEMEINDEN MIT 10 000 BIS UNTER 20 000 EINWOHNERN							GEMEINDEN MIT 500 000 EINWOHNERN UND MEHR						
A	334	250	52	32	25	6	1 A
B	575	278	172	126	122	3	0 B
C	80670	56670	11195	12805	12664	134	C
D	140,20	204,17	64,97	102,03	104,00	40,38	D
E	4,00	18,09	12,00	4,00	20,00	4,00	E
F	964,44	964,44	250,00	540,00	540,00	135,91	F

GEMEINDEN MIT 20 000 BIS UNTER 50 000 EINWOHNERN							INSGESAMT						
A	153	126	14	13	12	1	A	2536	2030	392	114	89	22
B	440	294	43	102	102	0	B	3928	2313	1029	586	558	25
C	132390	108220	11662	12508	12445	.	C	503723	382903	61896	58924	58448	429
D	301,13	368,22	268,54	122,25	122,14	.	D	128,24	165,55	60,17	100,50	104,74	17,17
E	12,50	49,95	12,50	16,00	16,00	.	E	2,00	5,69	5,00	2,00	2,00	3,20
F	1905,00	1905,00	600,00	210,00	210,00	.	F	1905,00	1905,00	600,00	540,00	540,00	150,00

1 KAUFWERTE FUER BAULAND 3.VJ.1991 NACH BAULANDARTEN, LAENDERN UND GEMEINDEGROESSENKLASSEN

BAU- LAND- ARTEN INS- GESAMT	BAU- REIFES LAND	ROH- BAU- LAND	SONST. BAULAND ZUSAMMEN	INDU- STRIE- LAND	LAND FUER VER- KEHRS- ZWECKE	FREI- FLAE- CHEN	BAU- LAND- ARTEN INS- GESAMT	BAU- REIFES LAND	ROH- BAU- LAND	SONST. BAULAND ZUSAMMEN	INDU- STRIE- LAND	LAND FUER VER- KEHRS- ZWECKE	FREI- FLAE- CHEN
SAARLAND													
GEMEINDEN UNTER 2 000 EINWOHNERN							GEMEINDEN MIT 50 000 BIS UNTER 100 000 EINWOHNERN						
A	A
B	B
C	C
D	D
E	E
F	F
GEMEINDEN MIT 2 000 BIS UNTER 5 000 EINWOHNERN							GEMEINDEN MIT 100 000 BIS UNTER 200 000 EINWOHNERN						
A	A
B	B	29	25
C	C	3841	3620
D	D	133,54	143,89
E	E
F	F
GEMEINDEN MIT 5 000 BIS UNTER 10 000 EINWOHNERN							GEMEINDEN MIT 200 000 BIS UNTER 500 000 EINWOHNERN						
A	41	37	4	.	.	.	A
B	35	27	8	.	.	.	B
C	1820	1633	C
D	51,88	59,61	D
E	7,00	7,00	E
F	139,90	139,90	F
GEMEINDEN MIT 10 000 BIS UNTER 20 000 EINWOHNERN							GEMEINDEN MIT 500 000 EINWOHNERN UND MEHR						
A	100	95	4	1	1	.	A
B	89	79	8	1	1	.	B
C	6566	6098	C
D	73,96	77,11	D
E	15,38	15,38	E
F	198,17	198,17	F
GEMEINDEN MIT 20 000 BIS UNTER 50 000 EINWOHNERN							INSGESAMT						
A	88	79	5	4	4	.	A	253	233	13	7	7	.
B	99	63	3	32	32	.	B	254	198	19	37	37	.
C	7997	7213	248	.	.	.	C	20416	18756	828	832	832	.
D	80,68	113,75	71,33	.	.	.	D	80,26	94,89	42,67	22,31	22,31	.
E	12,50	40,98	42,52	.	.	.	E	7,00	7,00	17,93	12,50	12,50	.
F	318,47	318,47	127,15	.	.	.	F	318,47	318,47	127,15	85,00	85,00	.
STADTSTAATEN													
KREISFREIE STADT BREMEN							HAMBURG						
A	5	5	A
B	4	4	B
C	1109	1109	C
D	250,97	250,97	D
E	E
F	F
KREISFREIE STADT BREMERHAVEN							BERLIN (WEST)						
A	A	7	7
B	B	9	9
C	C	12499	12499
D	D	1420,34	1420,34
E	E
F	F
LAND BREMEN													
A	5	5							
B	4	4							
C	1109	1109							
D	250,97	250,97							
E							
F							

2 KAUFWERTE FÜR BAULAND 3.VJ.1991 NACH BAULANDARTEN, LAENDERN UND BAUGEBIETEN

BAU- LAND- ARTEN INS- GESAMT	BAU- REIFES LAND	ROH- BAU- LAND	SONST. BAULAND ZUSAMMEN	INDU- STRIE- LAND	LAND FÜR VER- KEHRS- ZWECKE	FREI- FLÄE- CHEN	BAU- LAND- ARTEN INS- GESAMT	BAU- REIFES LAND	ROH- BAU- LAND	SONST. BAULAND ZUSAMMEN	INDU- STRIE- LAND	LAND FÜR VER- KEHRS- ZWECKE	FREI- FLÄE- CHEN
BUNDESgebiet													
GESCHAFTSgebiet						WOHNgebiet ZUSAMMEN							
A	51	46	2	3	.	3	A	12837	11642	936	259	.	203
B	127	124	1	2	.	2	B	12891	10420	2086	384	.	273
C	37815	37695	C	1591157	1442104	139131	9922	.	5708
D	297,26	304,03	D	123,43	138,40	66,68	25,81	.	20,92
E	4,00	5,00	E	1,00	1,50	1,00	1,00	.	1,00
F	8520,71	8520,71	F	3802,82	3802,82	784,42	312,00	.	312,00
GESCHAFTSgebiet MIT WOHNgebiet GEMISCHT						INDUSTRIEgebiet							
A	619	558	39	22	.	13	A	1301	158	41	1102	1080	18
B	845	745	66	35	.	7	B	6911	810	316	5785	5715	44
C	152011	145471	5604	936	.	245	C	334091	66792	14229	253071	251127	926
D	179,88	195,31	85,41	27,03	.	32,88	D	48,34	82,44	45,07	43,75	43,94	21,04
E	5,00	9,50	7,50	5,00	.	5,00	E	1,20	6,00	1,20	1,38	1,38	7,00
F	2683,15	2683,15	260,00	547,26	.	150,00	F	2783,27	1600,00	990,10	2783,27	2783,27	80,00
WOHNgebiet IN GESCHLOSSENER BAUWEISE						DORFgebiet							
A	1205	1171	30	4	.	2	A	3730	2854	486	390	29	247
B	1116	1062	53	2	.	1	B	4806	2675	1109	1022	175	516
C	263732	261753	1917	.	.	.	C	289889	236770	40054	13065	8057	2395
D	236,23	246,58	36,23	.	.	.	D	60,32	88,52	36,11	12,79	45,94	4,64
E	2,63	4,93	2,63	.	.	.	E	0,50	2,08	1,30	0,50	2,00	0,50
F	3802,82	3802,82	319,55	.	.	.	F	1291,70	1291,70	330,79	220,00	220,00	51,89
WOHNgebiet IN OFFENER BAUWEISE						INSGESAMT							
A	11632	10471	906	255	.	201	A	18538	15258	1504	1776	1109	484
B	11774	9358	2034	382	.	272	B	25580	14774	3578	7227	5890	842
C	1327425	1180350	137214	9860	.	5694	C	2404964	1928832	199082	277050	259184	9330
D	112,74	126,13	67,48	25,78	.	20,93	D	94,02	130,56	55,63	38,33	44,00	11,08
E	1,00	1,50	1,00	1,00	.	1,00	E	0,50	1,50	1,00	0,50	1,38	0,50
F	2144,61	2144,61	784,42	312,00	.	312,00	F	8520,71	8520,71	990,10	2783,27	2783,27	312,00
SCHLESWIG-HOLSTEIN													
GESCHAFTSgebiet						WOHNgebiet ZUSAMMEN							
A	4	1	2	1	.	1	A	511	441	60	10	.	5
B	6	3	1	1	.	1	B	620	456	123	41	.	11
C	C	55446	50522	4487	437	.	142
D	D	89,40	110,85	36,47	10,56	.	12,77
E	E	2,00	10,58	2,50	2,00	.	2,00
F	F	1000,00	1000,00	177,17	302,46	.	302,46
GESCHAFTSgebiet MIT WOHNgebiet GEMISCHT						INDUSTRIEgebiet							
A	20	15	2	3	.	2	A	68	.	5	63	.	.
B	48	28	9	11	.	3	B	442	.	29	413	.	.
C	6742	6073	C	23095	.	267	22828	22828	.
D	141,77	217,62	D	52,30	.	9,29	55,29	55,29	.
E	20,00	50,00	E	1,20	.	1,20	3,32	3,32	.
F	880,55	880,55	F	160,00	.	28,00	160,00	160,00	.
WOHNgebiet IN GESCHLOSSENER BAUWEISE						DORFgebiet							
A	113	94	16	3	.	1	A	495	349	79	67	4	58
B	122	79	41	1	.	0	B	691	338	200	153	58	83
C	8070	7335	679	.	.	.	C	32434	27269	3907	1258	.	389
D	66,08	92,30	16,46	.	.	.	D	46,91	80,60	19,50	8,24	.	4,67
E	2,63	21,00	2,63	.	.	.	E	0,63	13,06	1,30	0,63	.	0,63
F	1000,00	1000,00	175,00	.	.	.	F	498,96	498,96	120,00	60,00	.	30,00
WOHNgebiet IN OFFENER BAUWEISE						INSGESAMT							
A	398	347	44	7	.	4	A	1098	806	148	144	67	66
B	498	376	82	40	.	11	B	1806	825	363	619	471	99
C	47376	43187	3808	381	.	.	C	117933	84010	9157	24765	23444	607
D	95,12	114,77	46,56	9,52	.	.	D	65,28	101,83	25,25	40,02	49,76	6,14
E	2,00	10,58	2,50	2,00	.	.	E	0,63	10,58	1,20	0,63	3,32	0,63
F	584,31	584,31	177,17	302,46	.	.	F	1000,00	1000,00	177,17	302,46	160,00	302,46
HAMBURG													
GESCHAFTSgebiet						WOHNgebiet ZUSAMMEN							
A	A
B	B
C	C
D	D
E	E
F	F
GESCHAFTSgebiet MIT WOHNgebiet GEMISCHT						INDUSTRIEgebiet							
A	A
B	B
C	C
D	D
E	E
F	F
WOHNgebiet IN GESCHLOSSENER BAUWEISE						DORFgebiet							
A	A
B	B
C	C
D	D
E	E
F	F
WOHNgebiet IN OFFENER BAUWEISE						INSGESAMT							
A	A
B	B
C	C
D	D
E	E
F	F

2 KAUFWERTE FÜR BAULAND 3.VJ.1991 NACH BAULANDARTEN, LAENDERN UND BAUGEBIETEN

BAU- LAND- ARTEN INS- GESAMT	BAU- REIFES LAND	ROH- BAU- LAND	SONST. BAULAND ZUSAMMEN	INDU- STRIE- LAND	LAND FÜR VER- KEHRS- ZWECKE	FREI- FLÄ- CHEN	BAU- LAND- ARTEN INS- GESAMT	BAU- REIFES LAND	ROH- BAU- LAND	SONST. BAULAND ZUSAMMEN	INDU- STRIE- LAND	LAND FÜR VER- KEHRS- ZWECKE	FREI- FLÄ- CHEN
NIEDERSACHSEN													
GESCHAEFTSGEBIET						WOHNGBIET ZUSAMMEN							
A	25	23	2	.	2	A	2681	2587	60	34	.	28	6
B	60	59	1	.	1	B	2703	2343	341	19	.	14	5
C	11259	11207	.	.	.	C	215407	192610	22035	762	.	502	260
D	188,29	189,35	.	.	.	D	79,69	82,20	64,62	39,89	.	36,49	48,67
E	5,00	5,00	.	.	.	E	3,14	4,21	3,14	8,00	.	8,00	12,72
F	879,42	879,42	.	.	.	F	736,39	736,39	240,00	312,00	.	312,00	100,00
GESCHAEFTSGEBIET MIT WOHNGBIET GEMISCHT						INDUSTRIEGEBIET							
A	64	55	1	8	4	A	361	100	9	252	234	16	2
B	127	101	7	19	1	B	2520	599	172	1748	1683	40	25
C	12152	11814	.	202	.	C	71216	20444	3233	47539	46070	859	.
D	95,63	116,79	.	10,57	.	D	28,26	34,10	18,81	27,19	27,37	21,30	.
E	5,00	9,50	.	5,00	.	E	1,50	6,00	3,00	1,50	1,50	7,00	.
F	1497,78	1497,78	.	80,00	.	F	195,78	195,78	25,00	190,00	190,00	80,00	.
WOHNGBIET IN GESCHLOSSENER BAUWEISE						DORFGEBIET							
A	34	34	.	.	.	A	300	287	2	11	3	7	1
B	44	44	.	.	.	B	358	341	2	16	11	3	2
C	10977	10977	.	.	.	C	12544	12158	.	353	.	86	.
D	248,41	248,41	.	.	.	D	35,02	35,68	.	22,42	.	32,16	.
E	4,93	4,93	.	.	.	E	2,50	2,50	.	10,94	.	15,00	.
F	574,30	574,30	.	.	.	F	170,00	170,00	.	55,71	.	40,00	.
WOHNGBIET IN OFFENER BAUWEISE						INSGESAMT							
A	2647	2553	60	34	28	A	3431	3052	72	307	237	57	13
B	2659	2299	341	19	14	B	5768	3444	521	1803	1694	58	51
C	204430	181633	22035	762	502	C	322577	248233	25436	48908	46279	1522	1107
D	76,88	79,01	64,62	39,89	36,49	D	55,93	72,09	48,79	27,13	27,32	26,17	21,82
E	3,14	4,21	3,14	8,00	8,00	E	1,50	2,50	3,00	1,50	1,50	5,00	6,00
F	736,39	736,39	240,00	312,00	312,00	F	1497,78	1497,78	240,00	312,00	190,00	312,00	100,00
BREMEN													
GESCHAEFTSGEBIET						WOHNGBIET ZUSAMMEN							
A	A
B	B	4	4
C	C
D	D
E	E
F	F
GESCHAEFTSGEBIET MIT WOHNGBIET GEMISCHT						INDUSTRIEGEBIET							
A	A
B	B
C	C
D	D
E	E
F	F
WOHNGBIET IN GESCHLOSSENER BAUWEISE						DORFGEBIET							
A	A
B	B
C	C
D	D
E	E
F	F
WOHNGBIET IN OFFENER BAUWEISE						INSGESAMT							
A	A	5	5
B	B	4	4
C	C	1109	1109
D	D	250,97	250,97
E	E
F	F
NORDRHEIN-WESTFALEN													
GESCHAEFTSGEBIET						WOHNGBIET ZUSAMMEN							
A	A	2491	2351	118	22	.	19	3
B	B	2160	1973	175	13	.	11	2
C	C	296391	284221	11559	611	.	530	.
D	D	137,19	144,08	66,18	46,51	.	47,89	.
E	E	3,00	3,00	6,00	8,00	.	8,00	.
F	F	1919,19	1919,19	319,55	160,00	.	160,00	.
GESCHAEFTSGEBIET MIT WOHNGBIET GEMISCHT						INDUSTRIEGEBIET							
A	110	102	4	4	3	A	188	5	.	183	181	2	.
B	200	192	7	2	1	B	872	17	.	855	851	4	.
C	33809	32547	.	.	.	C	31439	1548	.	29892	29825	.	.
D	168,95	169,78	.	.	.	D	36,07	93,50	.	34,96	35,03	.	.
E	13,79	13,79	.	.	.	E	5,54	16,00	.	5,54	5,54	.	.
F	1618,71	1618,71	.	.	.	F	350,00	181,08	.	350,00	350,00	.	.
WOHNGBIET IN GESCHLOSSENER BAUWEISE						DORFGEBIET							
A	355	343	12	.	.	A	160	144	10	6	.	6	.
B	290	279	11	.	.	B	150	117	25	8	.	8	.
C	57418	56278	1140	.	.	C	9042	7946	820	277	.	277	.
D	198,28	201,71	107,76	.	.	D	60,44	67,97	33,27	34,33	.	34,33	.
E	15,00	15,00	26,00	.	.	E	10,00	10,00	19,50	15,00	.	15,00	.
F	1919,19	1919,19	319,55	.	.	F	247,35	247,35	162,96	40,00	.	40,00	.
WOHNGBIET IN OFFENER BAUWEISE						INSGESAMT							
A	2136	2008	106	22	19	A	2949	2602	132	215	181	30	4
B	1871	1694	164	13	11	B	3382	2298	206	878	851	24	3
C	238973	227943	10420	611	530	C	370681	326261	13406	31014	29825	921	.
D	127,74	134,59	63,50	46,51	47,89	D	109,61	141,99	65,07	35,33	35,03	38,77	.
E	3,00	3,00	6,00	8,00	8,00	E	3,00	3,00	6,00	5,54	5,54	8,00	.
F	1903,54	1903,54	257,40	160,00	160,00	F	1919,19	1919,19	319,55	350,00	350,00	160,00	.

2 KAUFWERTE FUER BAULAND 3.VJ.1991 NACH BAULANDARTEN, LAENDERN UND BAUGEBIETEN

BAU- LAND- ARTEN INS- GESAMT	BAU- REIFES LAND	ROH- BAU- LAND	SONST. BAULAND ZUSAMMEN	INDU- STRIE- LAND	LAND FUER VER- KEHRS- ZWECKE	FREI- FLAE- CHEN	BAU- LAND- ARTEN INS- GESAMT	BAU- REIFES LAND	ROH- BAU- LAND	SONST. BAULAND ZUSAMMEN	INDU- STRIE- LAND	LAND FUER VER- KEHRS- ZWECKE	FREI- FLAE- CHEN
HESSEN													
GESCHAFTSGEBIET							WOHNGBIET ZUSAMMEN						
A	A	798	734	57	7	.	.	.
B	B	820	667	121	32	.	32	.
C	C	125670	97735	27758	177	.	177	.
D	D	153,25	146,60	228,49	5,55	.	5,55	.
E	E	1,50	1,50	2,50	2,28	.	2,28	.
F	F	2144,61	2144,61	600,00	125,00	.	125,00	.
GESCHAFTSGEBIET MIT WOHNGBIET GEMISCHT							INDUSTRIEGEBIET						
A	28	28	.	.	.	A	49	2	47	47	.	.	.
B	30	30	.	.	.	B	225	15	209	209	.	.	.
C	6468	6468	.	.	.	C	29842	.	7475	7475	.	.	.
D	216,87	216,87	.	.	.	D	132,81	.	35,70	35,70	.	.	.
E	11,59	11,59	.	.	.	E	4,00	.	4,00	4,00	.	.	.
F	2683,15	2683,15	.	.	.	F	1600,00	.	480,00	480,00	.	.	.
WOHNGBIET IN GESCHLOSSENER BAUWEISE							DORFGEBIET						
A	105	104	.	1	.	A	264	225	39
B	85	84	.	.	1	B	277	199	78
C	10012	10007	.	.	.	C	12296	10446	1850
D	118,10	118,86	.	.	.	D	44,35	52,55	23,58
E	8,00	8,00	.	.	.	E	2,80	2,80	3,90
F	785,71	785,71	.	.	.	F	395,68	395,68	227,27
WOHNGBIET IN OFFENER BAUWEISE							INSGESAMT						
A	693	630	57	6	.	A	1139	989	96	54	47	7	.
B	735	582	121	31	.	B	1352	911	200	241	209	32	.
C	115658	87728	27758	171	.	C	174276	137015	29609	7652	7475	177	.
D	157,31	150,61	228,49	5,48	.	D	128,92	150,47	148,08	31,72	35,70	5,55	.
E	1,50	1,50	2,50	2,28	.	E	1,50	1,50	2,50	2,28	4,00	2,28	.
F	2144,61	2144,61	600,00	125,00	.	F	2683,15	2683,15	600,00	480,00	480,00	125,00	.
RHEINLAND-PFALZ													
GESCHAFTSGEBIET							WOHNGBIET ZUSAMMEN						
A	5	5	.	.	.	A	2299	1952	196	151	.	116	35
B	3	3	.	.	.	B	2094	1548	312	233	.	168	65
C	2469	2469	.	.	.	C	182444	165276	12145	5022	.	2745	2277
D	823,34	823,34	.	.	.	D	87,12	106,75	38,87	21,51	.	16,33	34,83
E	230,77	230,77	.	.	.	E	1,00	3,28	1,00	1,00	.	1,00	3,00
F	1519,82	1519,82	.	.	.	F	992,46	992,46	210,00	283,63	.	283,63	210,00
GESCHAFTSGEBIET MIT WOHNGBIET GEMISCHT							INDUSTRIEGEBIET						
A	270	238	32	.	.	A	348	3	3	342	342	.	.
B	227	184	43	.	.	B	1498	6	22	1469	1469	.	.
C	29763	25754	4009	.	.	C	45916	.	.	45418	45418	.	.
D	131,05	139,84	93,35	.	.	D	30,66	.	.	30,91	30,91	.	.
E	7,50	13,00	7,50	.	.	E	1,38	.	.	1,38	1,38	.	.
F	1942,68	1942,68	260,00	.	.	F	350,00	.	.	350,00	350,00	.	.
WOHNGBIET IN GESCHLOSSENER BAUWEISE							DORFGEBIET						
A	84	82	2	.	.	A	741	408	78	255	.	157	98
B	69	68	1	.	.	B	1167	387	101	679	.	396	283
C	13221	13122	.	.	.	C	16772	12661	1381	2730	.	1379	1351
D	192,61	194,28	.	.	.	D	14,37	32,69	13,69	4,02	.	3,48	4,78
E	50,00	50,00	.	.	.	E	0,50	2,08	2,22	0,50	.	0,50	1,00
F	500,00	500,00	.	.	.	F	242,99	242,99	62,50	51,89	.	51,89	44,95
WOHNGBIET IN OFFENER BAUWEISE							INSGESAMT						
A	2215	1870	194	151	.	A	3663	2606	309	748	342	273	133
B	2025	1481	311	233	.	B	4989	2129	478	2381	1469	564	348
C	169223	152154	12046	5022	.	C	277364	206532	17661	53170	45418	4124	3628
D	83,55	102,76	38,69	21,51	.	D	55,60	97,00	36,94	22,33	30,91	7,31	10,43
E	1,00	3,28	1,00	1,00	.	E	0,50	2,08	1,00	0,50	1,38	0,50	1,00
F	992,46	992,46	210,00	283,63	.	F	1942,68	1942,68	260,00	350,00	350,00	283,63	210,00
BADEN-WUERTTEMBERG													
GESCHAFTSGEBIET							WOHNGBIET ZUSAMMEN						
A	13	13	.	.	.	A	2461	2176	256	29	.	22	7
B	48	48	.	.	.	B	2425	1832	551	42	.	34	9
C	21840	21840	.	.	.	C	381680	351687	27295	2699	.	1397	1302
D	452,11	452,11	.	.	.	D	157,40	191,95	49,56	64,12	.	41,65	152,28
E	146,26	146,26	.	.	.	E	8,00	9,00	8,00	12,87	.	12,87	46,96
F	8520,71	8520,71	.	.	.	F	2000,00	2000,00	784,42	199,84	.	90,00	199,84
GESCHAFTSGEBIET MIT WOHNGBIET GEMISCHT							INDUSTRIEGEBIET						
A	82	78	.	4	2	A	184	33	19	132	130	.	2
B	137	135	.	2	2	B	742	123	44	575	574	.	2
C	42918	42675	.	.	.	C	67889	16257	6303	45329	44921	.	.
D	313,83	316,24	.	.	.	D	91,49	132,17	144,40	78,78	78,30	.	.
E	20,45	20,45	.	.	.	E	8,60	20,00	14,00	8,60	8,60	.	.
F	2386,36	2386,36	.	.	.	F	2783,27	743,00	990,10	2783,27	2783,27	.	.
WOHNGBIET IN GESCHLOSSENER BAUWEISE							DORFGEBIET						
A	355	355	.	.	.	A	717	628	67	22	9	5	8
B	276	276	.	.	.	B	735	505	168	62	26	5	31
C	69463	69463	.	.	.	C	90059	79053	7491	3514	2541	64	909
D	251,64	251,64	.	.	.	D	122,48	156,51	44,60	56,46	99,27	11,65	29,16
E	18,84	18,84	.	.	.	E	5,00	12,00	9,88	5,00	17,00	5,00	6,85
F	1832,46	1832,46	.	.	.	F	1291,70	1291,70	330,79	220,00	220,00	21,88	94,76
WOHNGBIET IN OFFENER BAUWEISE							INSGESAMT						
A	2106	1821	256	29	22	A	3457	2928	342	187	139	29	19
B	2149	1556	551	42	34	B	4087	2644	762	682	599	40	42
C	312217	282224	27295	2699	1397	C	604385	511512	41089	51784	47463	1551	2771
D	145,29	181,36	49,56	64,12	41,65	D	147,87	193,50	53,90	75,99	79,20	38,30	66,43
E	8,00	9,00	8,00	12,87	12,87	E	5,00	9,00	8,00	5,00	8,60	5,00	6,85
F	2000,00	2000,00	784,42	199,84	90,00	F	8520,71	8520,71	990,10	2783,27	2783,27	150,00	547,26

2 KAUFWERTE FÜR BAULAND 3.VJ.1991 NACH BAULANDARTEN, LAENDERN UND BAUGEBIETEN

BAU- LAND- ARTEN INS- GESAMT	BAU- REIFES LAND	ROH- BAU- LAND	SONST. BAULAND ZUSAMMEN	INDU- STRIE- LAND	LAND FÜR VER- KEHRS- ZWECKE	FREI- FLÄE- CHEN	BAU- LAND- ARTEN INS- GESAMT	BAU- REIFES LAND	ROH- BAU- LAND	SONST. BAULAND ZUSAMMEN	INDU- STRIE- LAND	LAND FÜR VER- KEHRS- ZWECKE	FREI- FLÄE- CHEN
BAYERN													
GESCHAEFTSGEBIET							WOHNGBIET ZUSAMMEN						
A	4	4	A	1346	1164	176	6	6	.
B	10	10	B	1854	1406	444	3	3	.
C	C	303115	269877	33023	215	215	.
D	D	163,53	191,89	74,42	62,67	62,67	.
E	E	3,20	10,00	9,00	3,20	3,20	.
F	F	1166,67	1166,67	600,00	150,00	150,00	.
GESCHAEFTSGEBIET MIT WOHNGBIET GEMISCHT							INDUSTRIEGEBIET						
A	37	34	.	3	.	2	A	96	15	5	76	76	.
B	61	59	.	2	.	1	B	576	49	50	477	477	.
C	17972	17953	C	63862	5805	4301	53756	53756	.
D	296,15	303,34	D	110,81	117,61	86,51	112,64	112,64	.
E	8,00	55,00	E	10,05	10,05	55,00	15,00	15,00	.
F	1905,00	1905,00	F	540,00	415,84	100,00	540,00	540,00	.
WOHNGBIET IN GESCHLOSSENER BAUWEISE							DORFGEBIET						
A	136	136	A	1053	813	211	29	13	14
B	213	213	B	1427	788	535	104	81	20
C	91406	91406	C	116742	87236	24572	4933	4691	200
D	428,17	428,17	D	81,81	110,77	45,91	47,37	58,06	9,80
E	25,00	25,00	E	2,00	5,69	5,00	2,00	2,00	4,00
F	850,00	850,00	F	1250,00	1250,00	320,41	150,00	150,00	32,00
WOHNGBIET IN OFFENER BAUWEISE							INSGESAMT						
A	1210	1028	176	6	.	6	A	2536	2030	392	114	89	22
B	1640	1193	444	3	.	3	B	3928	2313	1029	586	558	25
C	211709	178471	33023	215	.	215	C	503723	382903	61896	58924	58448	429
D	129,09	149,61	74,42	62,67	.	62,67	D	128,24	165,55	60,17	100,50	104,74	17,17
E	3,20	10,00	9,00	3,20	.	3,20	E	2,00	5,69	5,00	2,00	2,00	3,20
F	1166,67	1166,67	600,00	150,00	.	150,00	F	1905,00	1905,00	600,00	540,00	540,00	150,00
SAARLAND													
GESCHAEFTSGEBIET							WOHNGBIET ZUSAMMEN						
A	A	239	226	13	.	.	.
B	B	202	182	19	.	.	.
C	C	17496	16668	828	.	.	.
D	D	86,75	91,44	42,67	.	.	.
E	E	7,00	7,00	17,93	.	.	.
F	F	318,47	318,47	127,15	.	.	.
GESCHAEFTSGEBIET MIT WOHNGBIET GEMISCHT							INDUSTRIEGEBIET						
A	7	7	A	7	.	.	7	.	.
B	15	15	B	37	.	.	37	.	.
C	2088	2088	C	832	.	.	832	.	.
D	135,68	135,68	D	22,31	.	.	22,31	.	.
E	53,56	53,56	E	12,50	.	.	12,50	.	.
F	201,01	201,01	F	85,00	.	.	85,00	.	.
WOHNGBIET IN GESCHLOSSENER BAUWEISE							DORFGEBIET						
A	21	21	A
B	17	17	B
C	1573	1573	C
D	95,00	95,00	D
E	25,00	25,00	E
F	231,05	231,05	F
WOHNGBIET IN OFFENER BAUWEISE							INSGESAMT						
A	218	205	13	.	.	.	A	253	233	13	7	7	.
B	185	166	19	.	.	.	B	254	198	19	37	37	.
C	15924	15096	828	.	.	.	C	20416	18756	828	832	832	.
D	86,01	91,09	42,67	.	.	.	D	80,26	94,89	42,67	22,31	22,31	.
E	7,00	7,00	17,93	.	.	.	E	7,00	7,00	17,93	12,50	12,50	.
F	318,47	318,47	127,15	.	.	.	F	318,47	318,47	127,15	85,00	85,00	.
BERLIN (WEST)													
GESCHAEFTSGEBIET							WOHNGBIET ZUSAMMEN						
A	A	7	7
B	B	9	9
C	C	12499	12499
D	D	1420,34	1420,34
E	E
F	F
GESCHAEFTSGEBIET MIT WOHNGBIET GEMISCHT							INDUSTRIEGEBIET						
A	A
B	B
C	C
D	D
E	E
F	F
WOHNGBIET IN GESCHLOSSENER BAUWEISE							DORFGEBIET						
A	A
B	B
C	C
D	D
E	E
F	F
WOHNGBIET IN OFFENER BAUWEISE							INSGESAMT						
A	A	7	7
B	8	8	B	9	9
C	11149	11149	C	12499	12499
D	1320,19	1320,19	D	1420,34	1420,34
E	E
F	F

Lfd. Nr.	Jahr ¹⁾ Vierteljahr	Bauland insgesamt				Baureifes Land				Rohbauland			
		Fälle	Fläche	Kauf- summe	Kauf- wert	Fälle	Fläche	Kauf- summe	Kauf- wert	Fälle	Fläche	Kauf- summe	Kauf- wert
		Anzahl	1 000 m ²	1 000 DM	DM/m ²	Anzahl	1 000 m ²	1 000 DM	DM/m ²	Anzahl	1 000 m ²	1 000 DM	DM/m ²
1	1962	151 702	230 898	2 664 862	11,54	85 968	94 760	1 405 089	14,83	55 492	109 252	1 038 264	9,50
2	1963	130 244	196 501	2 634 174	13,41	72 511	78 726	1 331 960	16,92	48 278	94 652	1 083 153	11,44
3	1964	134 577	200 252	2 853 535	14,25	77 851	83 933	1 549 134	18,46	47 981	88 814	1 076 347	12,12
4	1965	138 845	210 387	3 585 085	17,04	87 623	96 636	2 115 113	21,89	42 322	87 217	1 194 652	13,70
5	1966	117 304	158 153	2 993 581	18,93	76 700	80 123	1 891 606	23,61	32 752	59 529	869 608	14,61
6	1967	94 175	121 446	2 511 081	20,68	65 517	67 200	1 727 835	25,71	21 415	40 235	597 883	14,86
7	1968	101 614	132 999	2 995 177	22,52	72 367	73 961	2 098 402	28,37	21 224	40 992	651 372	15,89
8	1969	114 066	167 537	3 916 444	23,38	81 900	87 907	2 625 187	29,86	23 502	53 060	948 573	17,88
9	1970	119 965	174 792	4 420 403	25,29	86 498	96 159	2 955 612	30,74	25 254	53 575	1 049 641	19,60
10	1971	135 073	193 409	5 226 733	27,02	98 105	108 476	3 640 747	33,56	29 550	62 238	1 217 265	19,56
11	1972	136 013	202 782	6 368 712	31,41	96 612	110 803	4 457 122	40,23	31 764	66 676	1 503 000	22,54
12	1973	106 238	144 171	4 720 784	32,74	77 301	82 228	3 352 114	40,77	22 577	43 742	1 038 787	23,75
13	1974	94 236	112 648	3 569 678	31,69	69 657	65 472	2 641 399	40,34	17 581	30 851	684 896	22,20
14	1975	96 744	107 905	3 786 088	35,09	75 333	68 439	3 016 498	44,08	14 412	23 081	501 068	21,71
15	1976	102 908	111 156	4 444 391	39,98	81 261	74 034	3 613 188	48,80	14 462	23 512	591 121	25,14
16	1977	108 263	120 877	5 294 076	43,80	86 747	81 415	4 394 399	53,98	14 269	23 910	624 726	26,13
17	1978	117 771	146 796	6 837 500	46,58	94 270	93 883	5 624 802	59,91	15 838	29 565	847 008	28,65
18	1979	108 021	137 402	7 402 378	53,87	84 504	85 528	5 915 579	69,17	16 004	32 596	1 033 133	31,69
19	1980	97 624	118 365	7 389 197	62,43	76 221	74 122	6 078 796	82,01	13 865	27 225	895 046	32,88
20	1981	79 245	91 807	6 670 292	72,66	61 641	57 548	5 528 718	96,07	10 919	21 215	775 515	36,55
21	1982	78 765	79 858	6 627 542	82,99	58 643	49 982	5 573 579	111,51	9 636	16 512	707 472	42,85
22	1983	73 172	76 402	6 763 322	88,52	55 860	47 303	5 672 064	119,91	8 251	14 248	656 349	46,07
23	1984	66 245	68 501	6 009 241	87,72	49 247	41 125	5 015 325	121,95	6 960	11 893	536 238	45,09
24	1985	62 382	75 815	5 966 176	78,69	48 957	41 146	4 776 775	116,09	5 747	12 641	504 826	39,94
25	1986	62 200	72 148	6 060 760	84,00	49 511	40 536	4 907 574	121,07	5 298	9 747	437 233	44,86
26	1987	62 628	76 392	6 523 889	85,40	50 313	41 631	5 248 784	126,08	5 097	9 998	427 427	42,75
27	1988	70 681	85 568	7 551 592	88,25	57 370	47 337	6 046 945	127,74	5 654	10 323	506 359	49,05
28	1989	81 895	103 344	9 520 924	92,13	68 192	61 014	7 714 508	126,44	5 793	12 184	619 856	50,88
29	1990	86 709	118 348	10 561 240	89,24	71 378	65 812	8 172 866	124,19	6 590	16 435	938 036	57,08
30	1978 1. Vj	24 454	27 275	1 228 466	45,04	19 719	18 779	1 032 324	54,97	3 244	5 621	145 650	25,91
31	2. Vj	29 294	33 084	1 568 591	47,41	23 573	22 904	1 311 118	57,24	3 869	6 515	188 639	28,95
32	3. Vj	26 730	32 498	1 570 504	48,33	21 413	21 657	1 289 008	59,52	3 561	6 869	203 693	29,66
33	4. Vj	28 236	41 102	1 727 563	42,03	22 307	21 967	1 392 737	63,40	3 806	7 535	203 879	27,06
34	1979 1. Vj	24 143	31 060	1 518 471	48,89	18 847	18 907	1 198 378	63,38	3 625	7 251	218 184	30,09
35	2. Vj	26 721	32 564	1 733 029	53,22	20 904	20 966	1 397 131	66,64	4 124	7 674	244 931	31,92
36	3. Vj	23 926	30 059	1 622 458	53,98	18 830	18 785	1 297 894	69,09	3 383	7 230	227 098	31,41
37	4. Vj	24 496	31 483	1 727 613	54,87	18 954	19 037	1 380 663	72,53	3 545	7 628	221 890	29,09
38	1980 1. Vj	23 106	27 707	1 618 660	58,42	17 953	17 568	1 323 143	75,31	3 460	6 443	217 227	33,72
39	2. Vj	22 177	26 375	1 588 399	60,22	17 408	16 945	1 314 313	77,56	3 118	6 111	195 915	32,06
40	3. Vj	21 385	26 257	1 622 233	61,78	16 733	15 738	1 313 241	83,44	2 908	5 868	183 681	31,30
41	4. Vj	22 510	26 265	1 781 383	67,82	17 570	16 757	1 481 380	88,40	3 118	6 083	214 770	35,31
42	1981 1. Vj	19 129	22 555	1 521 197	67,44	14 996	14 057	1 266 477	90,10	2 588	5 259	178 111	33,87
43	2. Vj	18 885	21 120	1 609 294	76,20	14 928	13 985	1 349 607	96,51	2 527	4 534	187 935	41,45
44	3. Vj	16 742	18 836	1 376 916	73,10	12 854	11 911	1 158 771	97,29	2 342	4 343	146 603	33,76
45	4. Vj	17 520	20 537	1 522 149	74,12	13 366	11 918	1 235 525	103,67	2 382	5 051	184 016	36,43
46	1982 1. Vj	15 331	14 947	1 182 965	79,14	10 995	9 266	977 610	105,51	1 891	3 045	134 162	44,06
47	2. Vj	18 361	18 144	1 394 092	76,83	13 063	10 803	1 154 309	106,85	2 414	3 865	163 701	42,36
48	3. Vj	15 947	16 533	1 349 773	81,64	12 038	10 134	1 117 745	110,30	1 869	3 261	136 861	41,97
49	4. Vj	23 052	23 085	2 021 978	87,59	17 656	15 095	1 749 670	115,91	2 723	4 712	194 505	41,28
50	1983 1. Vj	14 928	15 151	1 244 773	82,16	11 241	9 522	1 064 223	111,77	1 692	2 457	101 537	41,33
51	2. Vj	18 077	18 762	1 649 622	87,93	13 957	11 688	1 385 881	118,57	2 002	3 818	159 932	41,88
52	3. Vj	16 942	16 405	1 476 145	89,98	12 960	10 855	1 280 672	117,98	1 873	2 895	116 953	40,40
53	4. Vj	18 122	20 217	1 731 647	85,65	13 517	11 458	1 414 981	123,49	2 124	3 808	170 201	44,69
54	1984 1. Vj	14 981	14 630	1 264 691	86,44	10 968	9 079	1 069 644	117,81	1 830	2 874	116 616	40,58
55	2. Vj	16 658	17 217	1 437 846	83,51	12 444	10 342	1 196 727	115,72	1 763	3 310	151 081	45,64
56	3. Vj	15 057	15 322	1 325 091	86,48	11 103	9 040	1 113 868	123,22	1 455	2 447	108 633	44,40
57	4. Vj	14 999	16 197	1 324 514	81,77	10 970	9 323	1 108 667	118,92	1 530	2 479	97 777	39,45
58	1985 1. Vj	13 397	16 407	1 254 919	76,49	10 490	8 708	1 002 870	115,17	1 272	3 146	121 563	38,64
59	2. Vj	14 644	16 987	1 339 342	78,85	11 533	9 316	1 045 879	112,27	1 319	2 582	114 153	44,21
60	3. Vj	13 603	16 521	1 197 509	72,48	10 572	8 932	965 185	108,06	1 341	2 816	107 663	38,23
61	4. Vj	15 052	17 615	1 431 374	81,26	11 599	9 760	1 177 499	120,65	1 504	2 753	110 630	40,19
62	1986 1. Vj	12 694	14 307	1 207 488	84,40	9 986	8 252	1 001 518	121,37	1 186	2 211	109 592	49,56
63	2. Vj	15 079	16 037	1 335 191	83,26	12 120	9 527	1 124 357	118,02	1 315	2 221	90 483	40,75
64	3. Vj	13 376	15 013	1 227 592	81,77	10 640	8 430	1 000 051	118,63	1 177	2 260	89 709	39,69
65	4. Vj	13 947	16 790	1 447 167	86,19	10 833	8 973	1 145 862	127,70	1 238	2 259	100 092	44,31
66	1987 1. Vj	11 999	13 570	1 165 689	85,90	9 501	7 629	977 566	128,14	1 104	1 782	77 682	43,60
67	2. Vj	15 278	17 512	1 477 204	84,35	12 407	9 824	1 211 680	123,34	1 267	2 489	103 489	41,58
68	3. Vj	14 128	16 858	1 441 980	85,54	11 346	9 143	1 153 570	126,17	1 129	2 149	90 619	42,16
69	4. Vj	14 695	19 872	1 658 058	83,43	11 534	9 853	1 293 238	131,26	1 194	2 824	109 267	38,69
70	1988 1. Vj	14 202	15 956	1 388 861	87,04	11 258	9 073	1 123 822	123,87	1 433	2 366	111 018	46,52
71	2. Vj	14 101	15 812	1 433 211	90,64	11 624	9 206	1 179 969	128,17	1 077	1 597	74 452	46,63
72	3. Vj	15 654	18 658	1 655 599	88,74	12 716	10 285	1 352 533	131,51	1 260	1 976	85 504	43,28
73	4. Vj	16 791	20 779	1 922 125	92,50	13 457	11 159	1 507 234	135,07	1 340	2 549	132 457	51,96
74	1989 1. Vj	14 476	17 654	1 645 120	93,19	11 971	10 331	1 316 382	127,42	1 123	1 893	91 513	48,34
75	2. Vj	17 739	21 062	1 909 512	90,66	14 409	12 260	1 560 513	127,28	1 488	2 845	127 335	44,76
76	3. Vj	16 655	20 426	1 976 160									

Sonstiges Bauland																Lfd. Nr.
insgesamt				Industrieland				Land für Verkehrszwecke				Freiflächen				
Fälle	Fläche	Kauf- summe	Kauf- wert	Fälle	Fläche	Kauf- summe	Kauf- wert	Fälle	Fläche	Kauf- summe	Kauf- wert	Fälle	Fläche	Kauf- summe	Kauf- wert	
Anzahl	1 000 m ²	1 000 DM	DM/m ²	Anzahl	1 000 m ²	1 000 DM	DM/m ²	Anzahl	1 000 m ²	1 000 DM	DM/m ²	Anzahl	1 000 m ²	1 000 DM	DM/m ²	
10 242	26 887	221 509	8,24	2 811	15 559	142 788	9,18	5 676	6 806	52 831	7,76	1 755	4 522	25 890	5,73	1
9 455	23 122	219 061	9,47	2 436	12 198	124 912	10,24	6 079	7 712	70 451	9,14	940	3 213	23 698	7,38	2
8 745	27 505	228 054	8,29	2 356	15 255	131 216	8,60	5 695	7 716	61 117	7,92	694	4 534	35 721	7,88	3
8 900	26 534	275 320	10,38	2 446	16 396	177 022	10,80	5 901	7 642	72 739	9,52	553	2 496	25 559	10,24	4
7 852	18 501	232 368	12,56	1 866	10 645	150 153	14,11	5 503	5 509	62 118	11,28	483	2 347	20 097	8,56	5
7 243	14 011	185 364	13,23	1 362	6 580	98 238	14,93	5 394	5 820	69 042	11,86	487	1 610	18 083	11,23	6
8 023	18 047	245 402	13,60	1 810	9 481	146 622	15,47	5 664	6 700	78 924	11,78	549	1 866	19 856	10,64	7
8 664	26 570	342 685	12,90	2 853	18 346	236 226	12,88	5 343	6 522	86 033	13,19	468	1 701	20 426	12,01	8
8 213	25 059	414 950	16,56	2 824	17 240	295 512	17,14	4 896	6 199	97 815	15,78	493	1 620	21 623	13,35	9
7 418	22 695	368 721	16,25	2 418	15 600	271 427	17,40	4 455	5 308	73 587	13,86	545	1 787	23 708	13,26	10
7 637	25 303	408 590	16,15	2 367	14 978	269 958	18,02	4 661	8 348	106 117	12,71	609	1 977	32 515	16,45	11
6 360	18 201	329 882	18,12	1 801	10 869	234 155	21,54	4 130	5 788	73 280	12,66	429	1 544	22 447	14,54	12
6 998	16 325	243 383	14,91	1 349	7 758	143 978	18,56	4 737	6 172	76 085	12,33	912	2 394	23 320	9,74	13
6 999	16 384	268 523	16,39	1 449	8 955	168 789	18,85	4 878	5 667	77 311	13,64	672	1 762	22 423	12,73	14
7 185	13 610	240 082	17,64	1 535	7 037	142 173	20,20	5 050	5 116	72 617	14,19	600	1 457	25 293	17,36	15
7 247	15 552	274 951	17,68	1 617	8 751	185 602	21,21	5 075	4 840	58 185	12,02	555	1 961	31 164	15,89	16
7 663	23 348	365 690	15,66	1 977	17 279	277 443	16,06	5 053	4 546	57 362	12,62	633	1 522	30 885	20,29	17
7 513	19 277	453 667	23,53	2 277	13 566	356 224	26,26	4 600	4 085	62 482	15,30	636	1 626	34 960	21,50	18
7 538	17 019	415 355	24,41	2 190	12 282	331 886	27,02	4 869	3 503	52 890	15,10	479	1 233	30 579	24,79	19
6 685	13 043	366 058	28,06	1 812	9 791	298 779	30,52	4 347	2 282	38 820	17,01	526	971	28 459	29,32	20
10 486	13 363	346 491	25,93	1 929	8 073	260 159	32,23	8 058	4 350	66 355	15,25	499	940	19 977	21,24	21
9 061	14 851	434 909	29,29	2 241	9 531	371 964	39,03	6 430	4 516	49 555	10,97	390	804	13 390	16,66	22
10 038	15 483	457 677	29,56	2 424	9 092	354 404	38,98	7 198	5 498	73 992	13,46	416	893	29 281	32,78	23
7 678	22 028	684 575	31,08	3 120	14 403	577 585	40,10	4 068	6 389	78 486	12,29	490	1 237	28 504	23,05	24
7 391	21 866	715 953	32,74	3 502	15 919	628 599	39,49	3 475	4 944	61 069	12,35	414	1 003	26 286	26,20	25
7 218	24 762	847 678	34,23	3 789	18 098	743 997	41,11	2 939	5 302	64 601	12,18	490	1 363	39 081	28,68	26
7 657	27 907	998 289	35,77	4 632	22 898	923 853	40,35	2 378	3 435	41 664	12,13	648	1 574	32 772	20,82	27
7 910	30 146	1 186 560	39,36	5 209	26 136	1 104 290	42,25	2 198	2 844	41 632	14,64	503	1 166	40 638	34,85	28
8 741	36 101	1 450 338	40,17	5 535	29 840	1 357 740	45,50	2 491	4 734	58 900	12,44	715	1 527	33 698	22,07	29
1 491	2 875	50 492	17,56	351	1 786	36 242	20,29	1 030	903	11 149	12,35	110	186	3 101	16,68	30
1 852	3 664	68 835	18,78	452	2 210	47 736	21,60	1 247	1 074	12 331	11,48	153	381	8 769	23,03	31
1 756	3 972	77 803	19,59	491	2 636	59 308	22,50	1 107	991	13 450	13,58	158	346	5 045	14,59	32
2 123	11 599	130 947	11,29	531	9 839	106 223	10,80	1 424	1 337	17 088	12,78	168	423	7 636	18,07	33
1 671	4 903	101 909	20,78	507	3 324	77 679	23,37	998	970	11 740	12,10	166	609	12 490	20,52	34
1 693	3 924	90 968	23,18	512	2 836	74 981	26,44	1 018	765	9 919	12,97	163	322	6 068	18,83	35
1 713	4 044	97 465	24,10	504	2 746	69 273	25,22	1 064	992	19 402	19,55	145	305	8 791	28,79	36
1 997	4 818	125 061	25,96	567	3 465	101 408	29,27	1 290	1 039	16 998	16,36	140	314	6 654	21,21	37
1 693	3 696	78 290	21,18	459	2 655	62 263	23,45	1 140	828	12 246	14,79	94	212	3 781	17,79	38
1 651	3 319	78 170	23,56	455	2 413	64 163	26,59	1 090	728	10 622	14,60	106	177	3 385	19,08	39
1 744	4 650	125 310	26,95	541	3 149	101 481	32,23	1 064	1 034	13 827	13,37	139	467	10 002	21,44	40
1 822	3 424	85 233	24,89	513	2 512	67 151	26,73	1 185	647	12 478	19,28	124	265	5 604	21,13	41
1 545	3 240	76 609	23,65	414	2 521	62 927	24,96	1 011	503	9 919	18,14	120	216	4 562	21,11	42
1 430	2 601	71 752	27,58	395	1 993	59 438	29,82	911	443	7 773	17,56	124	165	4 541	27,45	43
1 546	2 583	71 542	27,70	424	1 916	57 962	30,26	1 009	448	7 883	17,58	113	219	5 696	26,06	44
1 772	3 568	102 608	28,75	425	2 623	86 620	33,03	1 192	682	10 293	15,10	155	264	5 694	21,55	45
2 445	2 636	71 193	27,01	411	1 611	55 339	34,35	1 920	822	12 093	14,72	114	203	3 760	18,50	46
2 884	3 477	76 082	21,88	502	2 027	57 599	28,41	2 234	1 177	15 149	12,87	148	273	3 334	12,20	47
2 040	3 138	95 167	30,33	453	2 193	74 077	33,77	1 476	736	14 435	19,61	111	208	6 655	31,96	48
2 673	3 278	77 803	23,73	443	1 710	52 603	30,77	2 120	1 372	21 639	15,78	110	197	3 561	18,08	49
1 995	3 172	79 013	24,91	585	2 411	68 782	28,52	1 324	558	6 791	12,17	86	203	3 439	16,95	50
2 118	3 255	103 809	31,89	475	2 173	86 361	39,74	1 556	788	10 853	13,77	87	294	6 595	22,44	51
2 109	2 655	78 520	29,58	482	1 796	65 160	36,28	1 538	707	9 962	14,10	89	152	3 398	22,37	52
2 481	4 951	146 464	29,58	591	2 607	126 561	48,54	1 776	2 109	17 194	8,15	114	235	2 710	11,52	53
2 183	2 677	78 431	29,30	546	1 862	61 044	32,79	1 573	672	8 818	13,12	64	143	8 569	59,85	54
2 451	3 565	90 039	25,26	615	2 140	72 280	33,78	1 733	1 158	13 890	12,00	103	267	3 868	14,48	55
2 499	3 835	102 590	26,75	518	1 821	71 493	39,27	1 857	1 792	23 051	12,86	124	222	8 046	36,25	56
2 499	4 396	118 070	26,86	590	2 639	92 530	35,07	1 797								