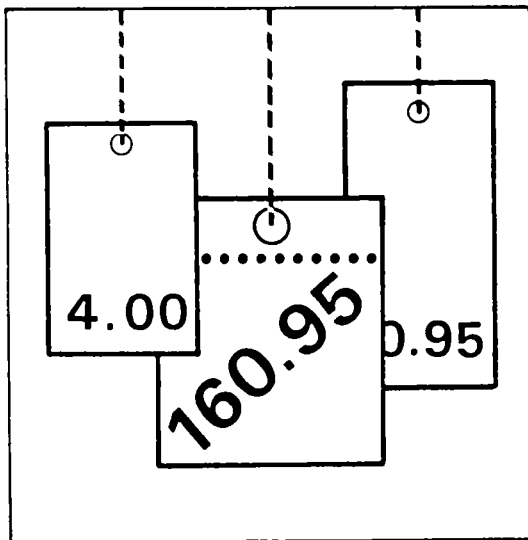


Statistisches Bundesamt

Preise



Fachserie 17

Reihe 5

Kaufwerte für Bauland

2. Vierteljahr 1991

Herausgeber:
Statistisches Bundesamt
Gustav-Stresemann-Ring 11
6200 Wiesbaden 1

Verlag:
Metzler-Poeschel Stuttgart

Verlagsauslieferung:
Hermann Leins GmbH & Co. KG
Holzwiesenstr. 2
Postfach 11 52
7408 Kusterdingen
Telefon: 07071/33046
Telex: 7 262 891 mepo d
Telefax: 07071/33653

Erscheinungsfolge: vierteljährlich

Erschienen im November 1991

Preis: DM 6,40

Bestellnummer: 2170500 - 91322

Copyright: Statistisches Bundesamt, Wiesbaden 1991

Vervielfältigung - außer für gewerbliche Zwecke -
mit Quellenangabe gestattet.

Inhalt

Seite

T e x t t e i l

1	Allgemeine und methodische Erläuterungen	5
2	Ergebnisse	7
3	Schaubild	8

T a b e l l e n t e i l

1	Kaufwerte für Bauland 2. Vj. 1991, nach Baulandarten, Ländern und Gemeindegrößen- klassen	9
2	Kaufwerte für Bauland 2. Vj. 1991, nach Baulandarten, Ländern und Baugebieten	14
3	Kaufwerte für Bauland ab 1962 nach Baulandarten	18

Angaben für die Bundesrepublik Deutschland nach dem Gebietsstand vor dem 03.10.1990;
sie schließen Berlin (West) ein.

Bei der Zahl der Kauffälle muß in einigen Orten von Untererfassungen ausgegangen werden;
deshalb sind Vergleiche der Zahl der Verkäufe nicht möglich.

Gebietsstand: 1990

Zeichenerklärung

- 0 = weniger als 500 m² bzw. 500 DM
jedoch mehr als nichts
.
= Zahlenwert unbekannt oder
geheimzuhalten bzw. nichts
vorhanden

Hinweis: Die unbekannten oder
geheimzuhaltenden Zahlen sind
in der Gesamtsumme enthalten

Abkürzungen

- BGB1. = Bundesgesetzblatt
RStBl. = Reichssteuerblatt
BauGB = Baugesetzbuch

- A = Zahl der Fälle
B = Fläche in 1 000 m²
C = Kaufsumme in 1 000 DM
D = Durchschnittlicher Kaufwert DM/m²
E = Niedrigster Kaufwert DM/m²
F = Höchster Kaufwert DM/m²

- Vj. = Vierteljahr
Mill. = Million
m² = Quadratmeter
km² = Quadratkilometer
ha = Hektar

1.1 Rechtsgrundlage

Das Gesetz über die Preisstatistik vom 9. August 1958 (BGBl. I S. 605) sieht in § 2 Nr. 5 und § 7 die Erhebung von Preisen für Grundstücke vor. Die Erfassung der bebauten Grundstücke wurde zunächst zurückgestellt und mit der Erhebung der Kauffälle von unbebautem Bauland innerhalb der Baugebiete der Gemeinden durch die Statistischen Ämter der Länder bei den auskunftspflichtigen Finanzämtern ab 3. Vierteljahr 1961 als Statistik der Baulandpreise begonnen. Diese wird seit 1974 um die Statistik der durchschnittlichen Kaufwerte für landwirtschaftlichen Grundbesitz ergänzt, deren Ergebnisse in der Fachserie 3, Reihe 2.4 (Kennziffer 2030240) veröffentlicht werden.

1.2 Geschichtlicher Rückblick

Voraussetzung für den Beginn dieser Statistik war die Aufhebung der Preisbindung für unbebaute Grundstücke - sie bestand seit dem 26. November 1936 - mit Wirkung vom 29. Okt. 1960 durch das Bundesbaugesetz vom 23. Juni 1960 (BGBl. I S. 341).

Als Vorläuferin dieser Statistik können die in den Vierteljahresheften zur Statistik des Deutschen Reichs vom Statistischen Reichsamt veröffentlichten Ergebnisse über den Grundbesitzwechsel in etwa 50 Groß- und Mittelstädten für 1927 bis 1938 angesehen werden. Siehe außerdem "Hamburg in Zahlen", Sonderheft 1, Jahrgang 1963, mit Baulandpreisen in Hamburg 1903 bis 1937 und 1955 bis 1962.

1.3 Erhebungsvorgang

Die Finanzämter erhalten durch die Veräußerungsanzeigen der Gerichte, Behörden und Notare gem. § 18 des Grunderwerbsteuergesetzes (GrEStG 1983) vom 17. Dezember 1982 (BGBl. I S. 1777), denen jeweils eine Abschrift der beurkundeten Kaufverträge usw. beizufügen ist, Kenntnis von den Grundstücksverkäufen.

Die Grunderwerbsteuerstelle des Finanzamtes leitet eine Durchschrift der Veräußerungsanzeigen der Bewertungsstelle des Finanzamtes zur steuerlichen Auswertung und Aufnahme in die Kaufpreissammlung zu. Diese Veräußerungsanzeigen bilden die formalen Unterlagen für die Statistik der Kaufwerte für Bauland.

Die Bewertungsstelle füllt für den Kauffall eines unbebauten Grundstücks einen Erhebungsbogen mit bundeseinheitlichen Merkmalen aus, der dem jeweiligen Statistischen Amt übersandt wird. Die Ausfüllung der Erhebungsbogen erfolgt nach den Grundsätzen der Richtlinien für die Finanzämter zur Ermittlung der Bodenwerte "Bodenwert-Richtlinien" - herausgegeben vom Bundesminister der Finanzen, Bonn 1957 - und anhand der Bauleitpläne und Bebauungspläne, die den Finanzämtern von den Gemeinden zur Verfügung gestellt werden.

Danach wird in dieser Statistik nach folgenden Baulandarten unterschieden:

1.3.1 Baureifes Land

Zum baureifen Land gehören Grundstücke oder Grundstücksteile, die von der Gemeinde für die Bebauung vorgesehen sind, bei denen die baurechtlichen Voraussetzungen für die Bebauung vorliegen und deren Erschließungsgrad die sofortige Bebauung gestattet. Es liegt im allgemeinen an endgültig oder vorläufig ausgebauten Straßen und ist in der Regel bereits in passende Bauparzellen eingeteilt. Es fallen hierunter in erster Linie Baulücken und der städtebautechnisch aufgeschlossene Grundbesitz, der mitunter nur eine geringe oder keine Bebauung zeigt. Erfasst werden Grundstücke ab 100 m². Auch ein Trenngrundstück ist baureifes Land, wenn es durch Hinzunahme eines Nachbargrundstücks bebaut werden kann.

1.3.2 Rohbauland

Das Rohbauland ist im allgemeinen eine Vorstufe für die übrigen Arten der unbebauten Grundstücke, insbesondere für das baureife Land. Es nimmt bei fortschreitender Entwicklung je nach seinem späteren Verwendungszweck die Eigenschaft einer dieser Arten an. Als Rohbauland sind in der Regel größere, unaufgeschlossene Grundstücksflächen anzusehen, die die Eigenschaft als land- und forstwirtschaftliches Vermögen verloren haben, selbst wenn sie noch land- und forstwirtschaftlich genutzt werden. Dabei ist es gleichgültig, ob das Gelände parzelliert ist oder nicht.

1.3.3 Sonstiges Bauland

Zum sonstigen Bauland gehören Industrieland, Land für Verkehrszwecke und Freiflächen.

Als Industrieland gelten unbebaute Grundstücke, die als Lager- und Arbeitsplätze bereits einem Gewerbe dienen oder zur Erweiterung eines Betriebes vorrätig gehalten werden, sowie Flächen, die nach der Verkehrsauffassung und den örtlichen Gegebenheiten Gelände für Industriezwecke sind oder dafür vorgesehen sind.

Land für Verkehrszwecke ist Gelände, das Straßen, Parkplätzen, Flugplätzen, Eisenbahnen und ähnlichen Zwecken dient oder dafür vorgesehen ist. Straßenland, das gewerblich genutzt wird (z.B. zur Aufstellung von Zeitungskiosken und Verkaufsständen usw.), soll wie baureifes Land behandelt werden. (Reichsfinanzhof Urteil vom 19. Januar 1939 - RStBl. 1939 S. 596).

Als Freiflächen gelten unbebaute Grundstücke, die als Gartenanlagen, Spielplätze, Erholungsplätze aus Gründen der Volksgesundheit oder Volkserholung dem öffentlichen Gebrauch dienen oder als solche ausgewiesen sind. Welche Flächen im einzelnen als Freiflächen ausgewiesen sind, ist bei der Gemeinde zu erfragen. Werden Flächen, die bisher zu einem land- und forstwirtschaftlichen Betrieb gehörten, als Freiflächen ausgewiesen, aber weiter land- und forstwirtschaftlich genutzt, so sind diese Flächen als land- und forstwirtschaftliches Vermögen anzusehen.

1.4 Umfang der Aufbereitung

Die Aufbereitung erfolgt vierteljährlich und jährlich. Da sich die Bearbeitung der einzelnen Kauffälle bei den Finanzämtern durch Rückfragen für die Einheitswertfeststellung stark verzögern kann, können die vierteljährlichen Zahlen von den insgesamt getätigten Verkäufen nach unten abweichen. Die Jahreszahlen sind wegen der in ihnen enthaltenen Nachmeldungen größer als die Summe der Kauffälle aus den 4 Quartalen.

1.5 Methodische Hinweise

Die Methoden dieser Statistik wurden in "Wirtschaft und Statistik" Heft 8 und 11/1962 sowie in den Vierteljahresberichten der früheren Fachserie M, Reihe 5/II, 3.4./61 und 1.2./62, 3.4./62 und Jahr 62 dargestellt.

Bis 1964 enthalten die Veröffentlichungen Anzahl der Fälle, Flächen in 1 000 m² sowie flächengewogene Durchschnittswerte nach verschiedenen Gliederungsmerkmalen.

Ab 1965 werden auch noch die Kaufsummen in 1 000 DM für die aufgeführten fünf Baulandarten veröffentlicht.

Die ausgewiesenen Durchschnittswerte sind für einen zeitlichen Vergleich jedoch nur bedingt verwendbar, weil die statistischen Massen, aus denen sie ermittelt werden, sich in jedem Vierteljahr bzw. Jahr aus anders gearteten Einzelfällen zusammensetzen können. Die Statistik der Kaufwerte für Bauland hat daher mehr den Charakter einer Grundeigentumswechselstatistik als den einer echten Preisstatistik. Aus diesem Grund werden auch keine prozentualen Veränderungen veröffentlicht. Da es sehr schwierig ist, die einzelnen Baulandgrundstücke nach Standort, Lage, Beschaffenheit und Nutzungsmöglichkeit eindeutig abzugrenzen, empfiehlt es sich, - für die Beurteilung von Einzelfällen - die von den Gutachterausschüssen (§§ 192 ff BauGB) festgestellten "Richtwerte", bei denen die ursprünglichen Kaufwerte nach gewissen Gesichtspunkten zur besseren Vergleichbarkeit abgeändert wurden, zum Vergleich heranzuziehen. Der Sitz der Gutachterausschüsse ist durch Rechtsverordnung der Länder festgelegt und kann bei den kreisfreien Städten oder Landkreisen erfragt werden.

1.6 Veröffentlichungen

Die Ergebnisse der Statistik der Kaufwerte für Bauland erscheinen in den Vierteljahres- und Jahresberichten der Fachserie 17: Preise, Reihe 5 "Kaufwerte für Bauland".

Diese Veröffentlichungen des Statistischen Bundesamtes können vom

Verlag Metzler-Poeschel
Verlagsauslieferung H. Leins GmbH & Co. KG
Holzwiesenstraße 2
Postfach 11 52
7408 Kusterdingen
Telefon: 07071/33046
Telex: 7262891 mepo d
Telefax: 07071/33653

oder über den Buchhandel bezogen werden.

2 Ergebnisse

Die Statistik der Kaufwerte für Bauland hat die Verkäufe von unbebauten Grundstücken zum Gegenstand, soweit sie in den Baugebieten der Gemeinden des Bundesgebietes liegen und Baulandeigenschaft besitzen.

Die Vierteljahresergebnisse sind hinsichtlich der Zahl der Abschlüsse, der veräußerten Flächen und der Kaufsumme summarische Zusammenfassungen, hinsichtlich der Kaufwerte in DM/m² flächengewogene Durchschnitte. Kaufsummen und Durchschnittswerte schließen ggf. Beträge für die Grundstückerschließung, Aufwuchs u.dgl. ein, nicht aber die Grunderwerbnebenkosten (Vermessungskosten, Makler-, Notariats- und Gerichtsgebühren, Grunderwerbsteuer u.a.).

Da sich der für einen Berichtszeitraum ausgewiesene Durchschnittswert auf andere Grundstücke bezieht als die entsprechenden Durchschnittswerte früherer Zeiträume (von den relativ wenigen Fällen wiederholt verkaufter Grundstücke abgesehen), lassen die Durchschnittswerte nicht die echte Preisentwicklung beim Bauland erkennen. Zur Vermeidung von Fehlinterpretationen wird auf die Berechnung und Veröffentlichung von prozentualen Veränderungen verzichtet. Benutzer, die dennoch die Durchschnittswerte verschie-

dener Berichtszeiträume vergleichen wollen, sollten zum Beispiel bedenken, daß sich die Verkäufe in späteren Zeiträumen in stärkerem Maße auf weniger begehrte Grundstücke beziehen können als die Verkäufe in früheren Zeiträumen.

Der nachstehenden Tabelle kann entnommen werden, daß im 2. Vj 1991 (1. Vj 1991) ein Baulandumsatz mit einer Gesamtfläche von 23,8 (18,6) km² und einer Kaufsumme von 2 259 (1 627) Mill. DM gemeldet worden ist. Auf "Baureifes Land", an der Gesamtfläche mit 53,1 (56,0) % beteiligt, entfielen 78,8 (80,7) % der Kaufsumme. Dagegen lag bei "Rohbauland" und "Sonstigem Bauland" der Anteil der Kaufsumme mit 8,9 (9,1) % und 12,3 (10,2) % deutlich unter den zugehörigen Flächenanteilen, die 14,1 (14,8) % bzw. 32,8 (29,2) % betragen haben.

Für "Baureifes Land" wurde bei einer mittleren Grundstücksgröße von 910 (937) m² ein Durchschnittswert von 140,77 (125,90) DM/m², für "Rohbauland" bei einer mittleren Grundstücksgröße von 2 142 (2 222) m² ein Durchschnittswert von 59,80 (53,47) DM/m² und für "Sonstiges Bauland" bei einer mittleren Grundstücksgröße von 4 183 (3 829) m² ein Durchschnittswert von 35,58 (30,48) DM/m² gezahlt.

Baulandveräußerungen im Bundesgebiet 2. Vj 1991 nach ausgewählten Baulandarten,
Gemeindegrößenklassen und Baugebieten

Gemeindegrößen- klassen von bis unter ... Einwohnern Baugebiet	Fälle	Baulandarten									
		insgesamt			Baureifes Land			Rohbauland			Sonst. Bauland
		Fläche	Umsatz	Kauf- wert	Flächen- anteil 1)	Umsatz- anteil 1)	Kauf- wert	Flächen- anteil 1)	Umsatz- anteil 1)	Kauf- wert	Kauf- wert
	Anzahl	ha	Mill.DM	DM/m ²	%	%	DM/m ²	%	%	DM/m ²	DM/m ²
Insgesamt	17 331	2 381	2 259	94,88	53,1	78,8	140,77	14,1	8,9	59,80	35,58
nach Gemeindegrößenklassen											
unter 10 000 ..	9 127	1 222	754	61,74	51,1	79,6	96,11	16,6	10,8	40,18	18,38
10 000 - 100 000 ..	7 156	993	1 019	102,65	54,8	75,7	141,79	11,9	9,5	81,33	45,84
100 000 und mehr ...	1 048	166	486	292,07	57,8	84,2	425,59	8,6	4,7	158,94	96,31
nach Baugebieten											
Wohngebiet	12 057	1 194	1 472	123,25	77,1	89,0	142,34	18,6	9,9	65,32	32,68
Gesch. und Wohngeb. 2).	591	88	258	293,61	80,3	91,3	333,46	11,7	2,4	60,35	232,06
Dorfgebiet	3 440	488	268	54,94	46,0	79,0	94,38	18,4	16,6	49,36	6,88
Industriegebiet	1 243	611	261	42,78	8,2	9,3	48,32	2,2	1,9	37,54	42,40

1) Gemessen an der Zahl in der betreffenden Insgesamt-Spalte.

2) Zusammenfassung aus "Geschäfts- und Wohngebiet gemischt" und "Geschäftsgebiet".

3 KAUFWERTE FUER BAULAND NACH BAULANDARTEN

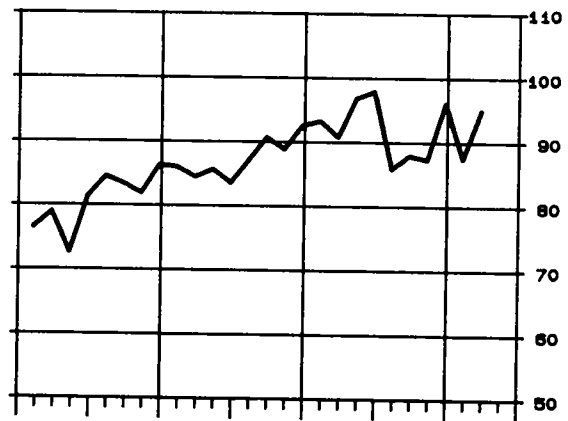
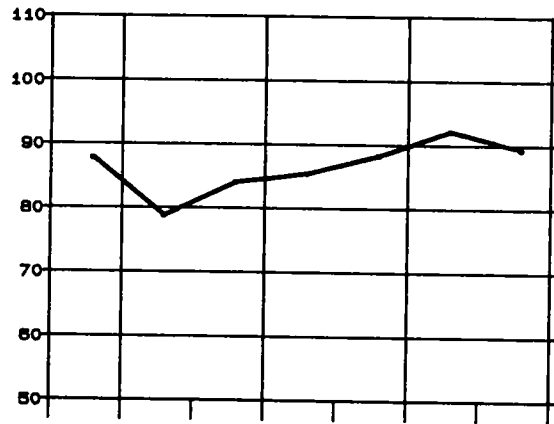
JAHRESERGEBNISSE

VIERTELJAHRESERGEBNISSE

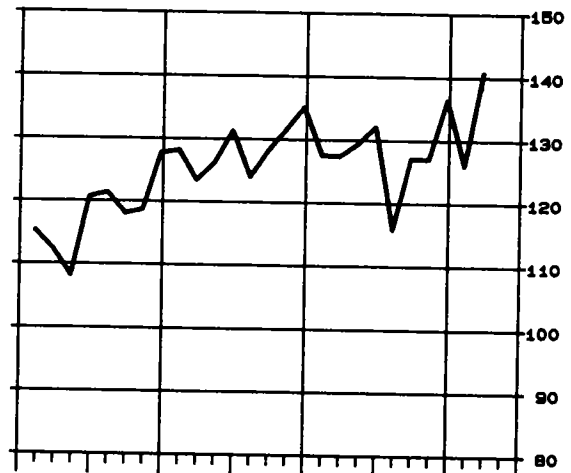
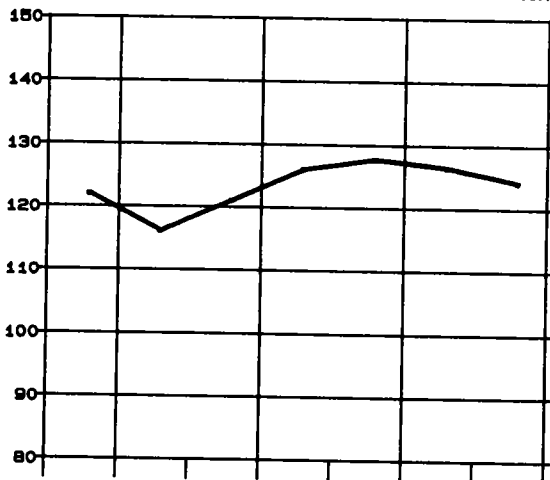
DM/M2

BAULANDARTEN INSGESAMT

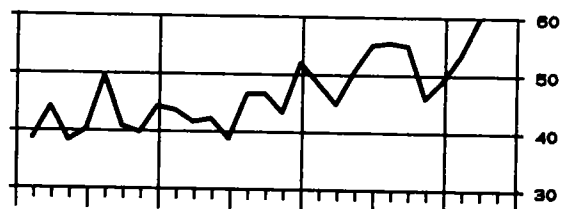
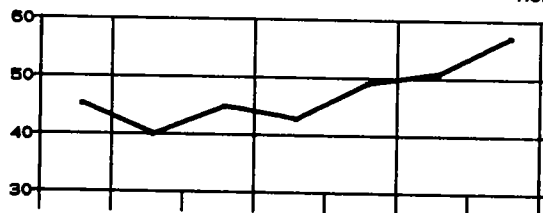
DM/M2



BAUREIFES LAND

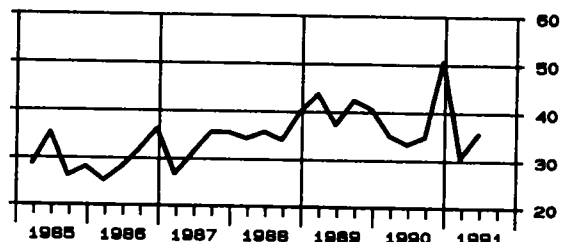
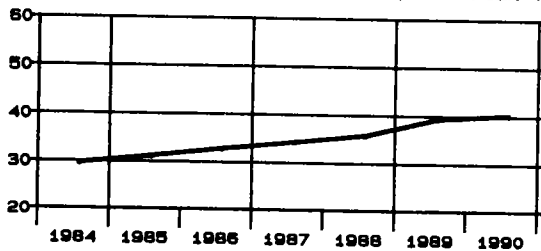


ROHBAULAND



SONSTIGES BAULAND

INDUSTRIELAND, LAND FUER VERKEHRSZWECKE UND FREIFLAECHEN



TABELLENTEIL

1 KAUFWERTE FUER BAULAND 2.VJ.1991 NACH BAULANDARTEN, LAENDERN UND GEMEINDEGROESSENKLASSEN

BAU- LAND- ARTEN INS- GESAMT	BAU- REIFES LAND	ROH- BAU- LAND	SONST. BAULAND ZUSAMMEN	INDU- STRIE- LAND	LAND FUER VER- KEHRS- ZWECKE	FREI- FLAE- CHEN	BAU- LAND- ARTEN INS- GESAMT	BAU- REIFES LAND	ROH- BAU- LAND	SONST. BAULAND ZUSAMMEN	INDU- STRIE- LAND	LAND FUER VER- KEHRS- ZWECKE	FREI- FLAE- CHEN
BUNDESGBEIT													
GEMEINDEN UNTER 2 000 EINWOHNERN							GEMEINDEN MIT 50 000 BIS UNTER 100 000 EINWOHNERN						
A 2956	2179	343	434	128	249	57 A	999	839	51	109	85	20	4
B 4766	1934	655	2177	763	1257	158 B	1504	734	110	660	600	56	4
C 148080	113244	16397	18439	12306	4586	1548 C	165430	130903	6038	28489	26915	1193	.
D 31,07	58,55	25,02	8,47	16,14	3,65	9,82 D	109,99	178,31	54,87	43,18	44,86	21,34	.
E 1,00	3,81	1,25	1,00	2,24	1,00	1,00 E	3,00	15,00	7,50	3,00	7,00	3,00	.
F 813,01	813,01	369,67	117,04	85,00	65,00	117,04 F	1110,68	1110,68	840,00	600,00	600,00	60,00	.
GEMEINDEN MIT 2 000 BIS UNTER 5 000 EINWOHNERN							GEMEINDEN MIT 100 000 BIS UNTER 200 000 EINWOHNERN						
A 3144	2419	412	313	171	68	74 A	553	439	30	84	49	29	6
B 3865	2167	823	875	669	84	121 B	709	366	59	284	192	53	39
C 274044	213545	39991	20507	18224	938	1345 C	144859	109629	10540	24691	19335	761	4596
D 70,90	98,54	48,56	23,45	27,24	11,12	11,09 D	204,27	299,40	177,36	87,08	100,89	14,38	117,72
E 0,50	2,00	2,00	0,50	1,00	0,50	2,00 E	12,00	36,84	25,00	12,00	20,00	12,00	15,00
F 846,82	846,82	480,00	189,87	149,43	110,00	189,87 F	1251,88	1251,88	484,73	565,46	565,46	60,00	150,00
GEMEINDEN MIT 5 000 BIS UNTER 10 000 EINWOHNERN							GEMEINDEN MIT 200 000 BIS UNTER 500 000 EINWOHNERN						
A 3027	2396	304	327	214	67	46 A	275	232	13	30	29	1	.
B 3590	2148	547	895	784	65	46 B	497	299	33	165	164	0	.
C 332371	273786	24977	33608	31591	771	1246 C	81925	65402	6062	10462	10455	.	.
D 92,57	127,45	45,64	37,55	40,29	11,94	26,97 D	164,72	218,37	182,62	63,53	63,56	.	.
E 0,23	3,30	2,78	0,23	3,00	0,23	2,49 E	12,88	22,50	17,23	12,88	12,88	.	.
F 1612,40	1612,40	375,00	280,00	200,00	280,00	190,00 F	.	.	490,00
GEMEINDEN MIT 10 000 BIS UNTER 20 000 EINWOHNERN							GEMEINDEN MIT 500 000 EINWOHNERN UND MEHR						
A 3305	2841	248	216	153	52	11 A	220	184	7	29	20	7	2
B 4230	2598	565	1067	855	63	148 B	457	296	52	110	76	31	3
C 396803	304663	37798	54342	38951	1300	14091 C	258935	233964	6286	18684	15703	2125	.
D 93,80	117,25	66,89	50,93	45,54	20,59	94,95 D	566,58	791,45	121,20	170,58	207,39	69,07	.
E 1,00	2,00	4,00	1,00	2,00	1,00	2,00 E	6,00	6,00	70,00	39,90	40,00	39,90	.
F 1200,00	1200,00	995,02	360,00	315,21	220,00	360,00 F	.	.	600,00
GEMEINDEN MIT 20 000 BIS UNTER 50 000 EINWOHNERN							INSGESAMT						
A 2852	2369	159	324	237	72	15 A	17331	13898	1567	1866	1086	565	215
B 4191	2106	511	1574	1441	116	17 B	23811	12649	3357	7805	5543	1725	537
C 456599	335495	52618	68485	63969	3171	1345 C	2259046	1780631	200707	277709	237449	14852	25408
D 108,95	159,28	102,98	43,52	44,41	27,29	79,25 D	94,88	140,77	59,80	35,58	42,83	8,61	47,36
E 1,80	8,00	10,00	1,80	2,15	1,80	6,00 E	0,23	2,00	1,25	0,23	1,00	0,23	1,00
F 1855,67	1855,67	736,13	1000,00	1000,00	200,00	290,00 F	11070,11	11070,11	995,02	1373,63	1373,63	200,00	360,00
SCHLESWIG-HOLSTEIN													
GEMEINDEN UNTER 2 000 EINWOHNERN							GEMEINDEN MIT 50 000 BIS UNTER 100 000 EINWOHNERN						
A 387	272	82	33	8	21	4 A	45	20	10	15	14	.	1
B 512	258	174	80	48	19	13 B	251	23	45	184	183	.	1
C 22342	17739	3587	1016	841	90	C	11121	3418	1538	6165	6140	.	.
D 43,64	68,64	20,67	12,70	17,44	4,75	D	44,26	150,31	34,55	33,50	33,49	.	.
E 1,00	5,00	2,00	1,00	7,00	1,00	E	15,74	39,00	17,68	15,74	15,74	.	.
F 226,47	226,47	80,00	85,00	85,00	25,00	F	256,51	256,51	113,33	159,60	159,60	.	.
GEMEINDEN MIT 2 000 BIS UNTER 5 000 EINWOHNERN							GEMEINDEN MIT 100 000 BIS UNTER 200 000 EINWOHNERN						
A 160	129	15	16	11	5	A
B 183	104	33	46	42	4	B
C 11556	9108	1279	1168	1133	36	C
D 63,14	87,33	38,77	25,55	27,23	8,65	D
E 2,60	17,00	15,00	2,60	17,15	2,60	E
F 350,35	350,35	118,84	50,00	46,57	50,00	F
GEMEINDEN MIT 5 000 BIS UNTER 10 000 EINWOHNERN							GEMEINDEN MIT 200 000 BIS UNTER 500 000 EINWOHNERN						
A 129	94	18	17	16	1	A	32	22	.	10	10	.	.
B 174	77	44	53	50	3	B	113	34	.	79	79	.	.
C 12945	9124	1468	2352	2147	.	C	6616	3260	.	3356	3356	.	.
D 74,21	118,13	33,21	44,40	43,32	.	D	58,70	95,73	.	42,67	42,67	.	.
E 5,00	20,05	5,00	12,00	12,00	.	E	25,00	36,00	.	25,00	25,00	.	.
F 330,58	330,58	89,31	114,33	114,33	.	F	580,74	580,74	.	117,00	117,00	.	.
GEMEINDEN MIT 10 000 BIS UNTER 20 000 EINWOHNERN							GEMEINDEN MIT 500 000 EINWOHNERN UND MEHR						
A 126	109	7	10	9	.	1 A
B 280	128	22	131	35	.	96 B
C 23153	18082	1179	3892	2266	.	C
D 82,55	141,79	54,15	29,67	63,84	.	D
E 7,50	10,00	28,00	7,50	7,50	.	E
F 431,37	431,37	65,00	96,81	96,81	.	F
GEMEINDEN MIT 20 000 BIS UNTER 50 000 EINWOHNERN							INSGESAMT						
A 134	92	13	29	27	2	A	1013	738	145	130	95	29	6
B 354	68	61	224	223	1	B	1868	693	378	797	660	28	109
C 19822	10128	2478	7216	7213	.	C	107554	70860	11529	25165	23096	333	1736
D 56,03	147,88	40,64	32,17	32,31	.	D	57,59	102,28	30,50	31,58	34,99	12,10	15,89
E 2,00	20,00	16,00	2,00	12,00	.	E	1,00	5,00	2,00	1,00	7,00	1,00	4,50
F 372,14	372,14	202,90	130,18	130,18	.	F	580,74	580,74	202,90	159,60	159,60	60,00	35,00

1 KAUFWERTE FUER BAULAND 2.VJ.1991 NACH BAULANDARTEN, LAENDERN UND GEMEINDEGROESSENKLASSEN

BAU- LAND- ARTEN INS- GESAMT	BAU- REIFES LAND	ROH- BAU- LAND	SONST. BAULAND ZUSAMMEN	INDU- STRIE- LAND	LAND FUER VER- KEHRS- ZWECKE	FREI- FLAE- CHEN	BAU- LAND- ARTEN INS- GESAMT	BAU- REIFES LAND	ROH- BAU- LAND	SONST. BAULAND ZUSAMMEN	INDU- STRIE- LAND	LAND FUER VER- KEHRS- ZWECKE	FREI- FLAE- CHEN
NIEDERSACHSEN													
GEMEINDEN UNTER 2 000 EINWOHNERN							GEMEINDEN MIT 50 000 BIS UNTER 100 000 EINWOHNERN						
A 276	250	8	18	10	7	1 A 163	144	2	17	16	1	.	.
B 452	280	29	143	131	2	10 B 158	105	5	48	48	1	.	.
C 11618	9184	523	1910	1756	24	C 12083	10305	.	1600	1575	.	.	.
D 25,70	32,84	18,08	13,32	13,37	11,95	D 76,53	98,03	.	33,29	33,11	.	.	.
E 3,81	3,81	14,94	5,00	9,00	5,00	E 7,00	15,00	.	7,00	7,00	.	.	.
F 111,39	111,39	25,00	40,00	40,00	22,00	F 250,29	250,29	.	79,00	79,00	.	.	.
GEMEINDEN MIT 2 000 BIS UNTER 5 000 EINWOHNERN							GEMEINDEN MIT 100 000 BIS UNTER 200 000 EINWOHNERN						
A 297	259	8	30	14	14	2 A 87
B 424	297	53	74	68	4	2 B 114	65	.	49	49	.	.	.
C 12624	10473	1012	1140	1000	119	C 11498	9422	.	2077	2077	.	.	.
D 29,76	35,24	19,09	15,40	14,68	29,27	D 101,00	144,95	.	42,52	42,52	.	.	.
E 2,00	2,00	10,00	3,50	3,50	5,00	E 20,00	68,00	.	20,00	20,00	.	.	.
F 135,46	135,46	25,00	38,00	32,50	38,00	F 359,37	359,37	.	100,00	100,00	.	.	.
GEMEINDEN MIT 5 000 BIS UNTER 10 000 EINWOHNERN							GEMEINDEN MIT 200 000 BIS UNTER 500 000 EINWOHNERN						
A 328	303	5	20	14	6	A 56
B 448	343	13	93	91	1	B 85	81
C 16344	14528	219	1597	1574	23	C 8016	7956
D 36,46	42,35	17,24	17,26	17,21	21,54	D 93,89	98,56
E 3,00	3,30	12,00	3,00	9,00	3,00	E
F 200,73	200,73	28,17	110,00	38,69	110,00	F
GEMEINDEN MIT 10 000 BIS UNTER 20 000 EINWOHNERN							GEMEINDEN MIT 500 000 EINWOHNERN UND MEHR						
A 616	554	22	40	36	4	A
B 944	587	119	238	237	1	B
C 53548	37777	9854	5917	5875	.	C
D 56,74	64,41	82,89	24,82	24,78	.	D
E 2,00	2,00	6,96	2,10	2,10	.	E
F 409,21	409,21	306,00	60,00	60,00	.	F
GEMEINDEN MIT 20 000 BIS UNTER 50 000 EINWOHNERN							INSGESAMT						
A 531	453	18	60	46	12	2 A 2354	2097	63	194	145	44	5	.
B 892	453	82	357	347	6	5 B 3518	2210	300	1007	976	15	16	.
C 57897	42321	3755	11820	11018	290	C 183628	141964	15543	26121	24933	524	664	.
D 64,88	93,45	45,81	33,07	31,77	46,71	D 52,20	64,23	51,76	25,93	25,55	34,42	40,58	.
E 7,00	9,14	10,00	7,00	7,00	11,00	E 2,00	2,00	6,96	2,10	2,10	3,00	11,00	.
F 965,91	965,91	210,20	200,00	154,44	200,00	F 965,91	965,91	306,00	200,00	154,44	200,00	115,00	.
NORDRHEIN-WESTFALEN													
GEMEINDEN UNTER 2 000 EINWOHNERN							GEMEINDEN MIT 50 000 BIS UNTER 100 000 EINWOHNERN						
A	A 460	403	17	40	33	7	.	.
B	B 559	358	28	174	171	3	.	.
C	C 64622	55421	2415	6786	6679	107	.	.
D	D 115,57	154,88	87,44	39,07	39,16	34,40	.	.
E	E 5,00	20,81	14,93	5,00	11,86	5,00	.	.
F	F 586,17	586,17	216,25	157,64	157,64	60,00	.	.
GEMEINDEN MIT 2 000 BIS UNTER 5 000 EINWOHNERN							GEMEINDEN MIT 100 000 BIS UNTER 200 000 EINWOHNERN						
A 11	11	A 177	147	7	23	18	5	.	.
B 7	7	B 193	115	8	70	69	1	.	.
C 363	363	C 33668	27807	971	4890	4852	38	.	.
D 55,66	55,66	D 174,12	241,37	118,60	69,89	70,49	33,45	.	.
E 17,00	17,00	E 14,00	36,84	25,00	14,00	30,00	14,00	.	.
F 89,53	89,53	F 600,00	600,00	140,04	190,00	190,00	60,00	.	.
GEMEINDEN MIT 5 000 BIS UNTER 10 000 EINWOHNERN							GEMEINDEN MIT 200 000 BIS UNTER 500 000 EINWOHNERN						
A 308	275	17	16	16	.	A 137	114	8	15	14	1	.	.
B 301	220	19	61	61	.	B 214	137	19	58	58	0	.	.
C 16313	14532	285	1496	1496	.	C 38666	34140	1626	2900	2894	.	.	.
D 54,23	65,94	14,79	24,49	24,49	.	D 180,78	249,82	86,62	49,62	49,66	.	.	.
E 5,91	6,00	5,91	7,50	7,50	.	E 17,23	42,10	17,23	30,00	30,00	.	.	.
F 251,34	251,34	43,48	40,00	40,00	.	F 898,20	898,20	300,20	98,45	98,45	.	.	.
GEMEINDEN MIT 10 000 BIS UNTER 20 000 EINWOHNERN							GEMEINDEN MIT 500 000 EINWOHNERN UND MEHR						
A 710	657	22	31	29	2	A 107	91	5	11	9	1	1	.
B 878	539	76	262	242	20	B 302	189	48	65	50	15	0	.
C 54425	42929	2474	9022	9001	.	C 55219	44377	3820	7022	5537	.	.	.
D 62,02	79,65	32,35	34,42	37,24	.	D 182,96	234,49	80,37	108,00	110,42	.	.	.
E 1,00	9,38	4,47	1,00	5,00	.	E 40,00	69,77	70,00	40,00	40,00	.	.	.
F 374,33	374,33	187,50	68,06	68,06	.	F 1181,99	1181,99	408,85	228,00	228,00	.	.	.
GEMEINDEN MIT 20 000 BIS UNTER 50 000 EINWOHNERN							INSGESAMT						
A 1063	947	40	76	71	4	1 A 2973	2645	116	212	190	20	2	.
B 1290	786	142	361	353	2	6 B 3743	2351	340	1051	1004	42	6	.
C 106701	91723	4183	10795	10461	.	C 369978	311292	15774	42913	40921	1667	.	.
D 82,73	116,63	29,42	29,90	29,62	.	D 98,85	132,39	46,39	40,81	40,77	40,17	.	.
E 6,00	14,94	16,00	6,00	9,50	.	E 1,00	6,00	4,47	1,00	5,00	1,00	.	.
F 655,35	655,35	200,00	105,00	105,00	.	F 1181,99	1181,99	408,85	228,00	228,00	100,00	.	.

1 KAUFWERTE FÜR BAULAND 2.VJ.1991 NACH BAULANDARTEN, LÄNDERN UND GEMEINDEGRÖßENKLASSEN

BAU- LAND- ARTEN INS- GESAMT	BAU- REIFES LAND	ROH- BAU- LAND	SONST. BAULAND ZUSAMMEN	INDU- STRIE- LAND	LAND FÜR VER- KEHRS- ZWECKE	FREI- FLÄCHEN	BAU- LAND- ARTEN INS- GESAMT	BAU- REIFES LAND	ROH- BAU- LAND	SONST. BAULAND ZUSAMMEN	INDU- STRIE- LAND	LAND FÜR VER- KEHRS- ZWECKE	FREI- FLÄCHEN
HESSEN													
GEMEINDEN UNTER 2 000 EINWOHNERN							GEMEINDEN MIT 50 000 BIS UNTER 100 000 EINWOHNERN						
A	4	2	2	.	.	.	A	48	46	1	1	1	.
B	7	2	6	.	.	.	B	66	58	1	7	7	.
C	C	11381	10705
D	D	172,43	183,76
E	E	23,00	38,50
F	F	840,00	800,00

GEMEINDEN MIT 2 000 BIS UNTER 5 000 EINWOHNERN							GEMEINDEN MIT 100 000 BIS UNTER 200 000 EINWOHNERN						
A	179	147	25	7	6	1	A	17	14
B	222	148	54	20	20	0	B	17	11
C	8299	7014	1051	234	226	.	C	7298	5741
D	37,35	47,48	19,37	11,61	11,39	.	D	432,69	541,14
E	3,00	3,00	5,00	8,00	8,00	.	E	150,00	169,77
F	263,33	263,33	40,00	25,00	19,38	.	F	760,00	760,00

GEMEINDEN MIT 5 000 BIS UNTER 10 000 EINWOHNERN							GEMEINDEN MIT 200 000 BIS UNTER 500 000 EINWOHNERN						
A	338	307	24	7	7	.	A	4
B	397	308	54	35	35	.	B	4
C	46774	44430	1286	1059	1059	.	C
D	117,89	144,03	23,94	30,63	30,63	.	D
E	3,00	3,00	3,00	11,00	11,00	.	E
F	1612,40	1612,40	125,00	95,00	95,00	.	F

GEMEINDEN MIT 10 000 BIS UNTER 20 000 EINWOHNERN							GEMEINDEN MIT 500 000 EINWOHNERN UND MEHR						
A	392	326	47	19	13	6	A	11
B	415	289	80	47	44	3	B	14	9
C	48438	35871	7167	5400	5300	100	C	11009	8516
D	116,67	124,26	89,77	115,69	120,82	35,55	D	808,05	938,26
E	2,00	5,00	9,98	2,00	2,00	12,00	E
F	1017,58	1017,58	995,02	264,35	264,35	45,00	F

GEMEINDEN MIT 20 000 BIS UNTER 50 000 EINWOHNERN							INSGESAMT						
A	105	89	9	7	5	2	A	1098	942	113	43	33	10
B	118	79	13	26	18	8	B	1259	906	216	138	127	11
C	36137	30535	2681	2921	2857	.	C	172109	145099	16304	10705	10506	199
D	306,75	387,03	204,66	113,18	157,33	.	D	136,65	160,12	75,59	77,81	82,99	18,11
E	8,00	12,00	75,00	8,00	49,62	.	E	2,00	3,00	3,00	2,00	2,00	8,00
F	1855,67	1855,67	736,13	250,00	250,00	.	F	2000,00	2000,00	995,02	300,00	300,00	125,00

RHEINLAND-PFALZ

GEMEINDEN UNTER 2 000 EINWOHNERN							GEMEINDEN MIT 50 000 BIS UNTER 100 000 EINWOHNERN						
A	1551	1076	131	344	96	206	A	126	84	14	28	16	12
B	2909	875	170	1864	526	1212	B	287	71	20	196	144	52
C	60443	45438	2293	12712	7833	4143	C	22183	12367	570	9246	8185	1061
D	20,78	51,95	13,47	6,82	14,91	3,42	D	77,21	175,24	27,86	47,11	56,85	20,29
E	1,00	4,00	1,25	1,00	2,24	1,00	E	3,00	45,00	7,50	3,00	28,00	3,00
F	577,02	577,02	126,13	75,40	75,40	65,00	F	398,27	398,27	30,00	182,62	182,62	30,00

GEMEINDEN MIT 2 000 BIS UNTER 5 000 EINWOHNERN							GEMEINDEN MIT 100 000 BIS UNTER 200 000 EINWOHNERN						
A	726	454	104	168	89	26	A	131	65	17	49	19	24
B	958	337	122	499	339	57	B	207	43	31	133	42	52
C	48236	31008	7532	9695	8609	366	C	28747	15267	2681	10799	5481	722
D	50,33	91,90	61,82	19,42	25,42	6,46	D	138,79	355,50	86,00	81,19	129,81	13,96
E	0,50	6,00	2,00	0,50	1,00	0,50	E	12,00	63,56	60,00	12,00	47,83	12,00
F	669,79	669,79	250,00	149,43	149,43	50,00	F	994,04	994,04	150,00	565,46	565,46	43,90

GEMEINDEN MIT 5 000 BIS UNTER 10 000 EINWOHNERN							GEMEINDEN MIT 200 000 BIS UNTER 500 000 EINWOHNERN						
A	552	306	51	195	105	51	A
B	700	219	39	441	344	55	B
C	45691	28360	2453	14878	13793	274	C
D	65,32	129,57	62,44	33,71	40,06	4,96	D
E	0,23	8,69	2,78	0,23	3,00	0,23	E
F	700,00	700,00	375,00	190,00	190,00	110,00	F

GEMEINDEN MIT 10 000 BIS UNTER 20 000 EINWOHNERN							GEMEINDEN MIT 500 000 EINWOHNERN UND MEHR						
A	264	176	32	56	17	34	A
B	288	135	38	114	65	36	B
C	23668	18561	1324	3783	2614	1096	C
D	82,32	137,26	35,01	33,05	40,04	30,32	D
E	2,00	10,00	4,00	2,00	14,61	2,50	E
F	411,97	411,97	150,00	220,00	169,49	220,00	F

GEMEINDEN MIT 20 000 BIS UNTER 50 000 EINWOHNERN							INSGESAMT						
A	333	223	22	88	53	27	A	3683	2384	371	928	395	380
B	483	186	48	249	204	42	B	5832	1865	469	3498	1664	1506
C	53609	35928	3435	14246	13466	500	C	282577	186929	20289	75359	59980	8162
D	110,97	193,39	71,22	57,20	65,96	12,01	D	48,45	100,20	43,25	21,55	36,04	5,42
E	1,80	20,00	14,00	1,80	2,15	1,80	E	0,23	4,00	1,25	0,23	1,00	0,23
F	600,00	600,00	410,00	310,00	310,00	63,00	F	994,04	994,04	410,00	565,46	565,46	220,00

1 KAUFWERTE FUER BAULAND 2.VJ.1991 NACH BAULANDARTEN, LAENDERN UND GEMEINDEGROESSENKLASSEN

BAU- LAND- ARTEN INS- GESAMT	BAU- REIFES LAND	ROH- BAU- LAND	SONST. BAULAND ZUSAMMEN	INDU- STRIE- LAND	LAND FUER VER- KEHRS- ZWECKE	FREI- FLAE- CHEN	BAU- LAND- ARTEN INS- GESAMT	BAU- REIFES LAND	ROH- BAU- LAND	SONST. BAULAND ZUSAMMEN	INDU- STRIE- LAND	LAND FUER VER- KEHRS- ZWECKE	FREI- FLAE- CHEN
BADEN-WUERTTEMBERG													
GEMEINDEN UNTER 2 000 EINWOHNERN							GEMEINDEN MIT 50 000 BIS UNTER 100 000 EINWOHNERN						
A 245	183	47	15	5	1	9	A 124	114	3	7	4	.	3
B 263	152	90	21	12	2	8	B 152	95	8	49	46	.	3
C 16852	13648	2177	1027	387	.	596	C 37310	32460	.	4474	.	.	.
D 64,02	89,76	24,23	48,09	32,15	.	78,77	D 245,51	342,72	.	91,14	.	.	.
E 8,50	13,00	8,50	18,00	18,00	.	25,00	E 17,09	30,00	.	44,70	.	.	.
F 813,01	813,01	369,67	117,04	50,00	.	117,04	F 1110,68	1110,68	.	600,00	.	.	.
GEMEINDEN MIT 2 000 BIS UNTER 5 000 EINWOHNERN							GEMEINDEN MIT 100 000 BIS UNTER 200 000 EINWOHNERN						
A 929	750	126	53	29	6	18	A 92	92	2	1	1	.	.
B 999	591	311	97	78	3	15	B 101	90	4	7	7	.	.
C 85396	71638	9704	4055	3334	132	589	C 36842	33752
D 85,50	121,19	31,19	41,99	42,82	38,40	38,57	D 365,55	373,43
E 8,00	12,00	8,00	10,00	10,00	30,41	10,00	E 30,66	65,00
F 846,82	846,82	209,50	189,87	140,00	48,00	189,87	F 1002,71	1002,71
GEMEINDEN MIT 5 000 BIS UNTER 10 000 EINWOHNERN							GEMEINDEN MIT 200 000 BIS UNTER 500 000 EINWOHNERN						
A 784	645	98	41	31	4	6	A 26
B 856	542	232	82	74	4	4	B 44	20	.	23	23	.	.
C 109118	94960	9042	5116	4439	.	431	C 12226	7862
D 127,46	175,18	38,94	62,54	60,08	.	102,90	D 280,94	402,78
E 7,50	18,00	7,50	10,00	10,00	.	22,00	E 80,00	260,00
F 900,00	900,00	252,39	280,00	130,00	.	190,00	F
GEMEINDEN MIT 10 000 BIS UNTER 20 000 EINWOHNERN							GEMEINDEN MIT 500 000 EINWOHNERN UND MEHR						
A 701	585	81	35	30	1	4	A 78
B 818	509	147	163	123	1	39	B 112	74	.	38	22	16	.
C 113048	82032	11381	19635	7222	.	C	172049	162530	.	9519	8882	638	.
D 138,14	161,25	77,66	120,40	58,94	.	D	1533,36	2199,59	.	248,46	397,19	39,98	.
E 10,00	21,50	10,00	12,00	20,00	.	E
F 1100,92	1100,92	410,13	360,00	220,00	.	F
GEMEINDEN MIT 20 000 BIS UNTER 50 000 EINWOHNERN							INSGESAMT						
A 428	338	50	40	26	10	4	A 3410	2792	408	210	139	27	44
B 510	315	110	77	62	12	3	B 3855	2388	911	557	446	38	73
C 92820	76038	8643	8139	7726	161	C	675661	574918	41717	59026	43168	1253	14605
D 181,86	241,18	73,26	105,51	124,64	13,58	D	175,25	240,78	45,81	105,97	96,75	32,95	200,58
E 7,50	42,00	10,00	7,50	40,00	7,50	E	7,50	12,00	7,50	7,50	10,00	7,50	8,99
F 1480,53	1480,53	370,00	1000,00	1000,00	110,00	F	11070,11	11070,11	410,13	1373,63	1373,63	280,00	360,00

BAYERN

GEMEINDEN UNTER 2 000 EINWOHNERN							GEMEINDEN MIT 50 000 BIS UNTER 100 000 EINWOHNERN						
A 493	396	73	24	9	14	1	A 28	23	4	1	1	.	.
B 622	368	187	68	46	22	0	B 26	21	4	2	2	.	.
C 36739	27171	7793	1774	1488	285	C	6415	5911
D 59,04	73,93	41,67	26,19	32,68	12,99	D	243,69	284,36
E 4,00	5,50	6,50	4,00	13,82	4,00	E	35,00	50,00
F 572,83	572,83	185,00	75,00	75,00	20,00	F	627,75	627,75
GEMEINDEN MIT 2 000 BIS UNTER 5 000 EINWOHNERN							GEMEINDEN MIT 100 000 BIS UNTER 200 000 EINWOHNERN						
A 842	669	134	39	22	16	1	A 24	21	1	2	2	.	.
B 1072	683	250	139	123	16	0	B 60	25	12	22	22	.	.
C 107569	83941	19413	4215	3923	278	C	23724	14614
D 100,34	122,93	77,58	30,34	31,92	17,65	D	396,35	573,58
E 2,00	9,00	12,00	2,00	15,00	2,00	E	138,82	170,00
F 750,50	750,50	480,00	110,00	62,00	110,00	F	1251,88	1251,88
GEMEINDEN MIT 5 000 BIS UNTER 10 000 EINWOHNERN							GEMEINDEN MIT 200 000 BIS UNTER 500 000 EINWOHNERN						
A 560	440	91	29	23	5	1	A 20
B 685	420	146	120	118	1	0	B 38	26
C 83652	66483	10223	6946	6919	23	C	13717	9961
D 122,05	158,33	70,11	58,03	58,48	19,13	D	358,64	385,22
E 3,80	16,09	8,00	3,80	15,00	3,80	E
F 800,00	800,00	280,00	200,00	200,00	40,00	F
GEMEINDEN MIT 10 000 BIS UNTER 20 000 EINWOHNERN							GEMEINDEN MIT 500 000 EINWOHNERN UND MEHR						
A 363	302	36	25	19	5	1	A 5
B 513	319	83	111	109	8	0	B 8
C 73016	61913	4410	6693	6674	8	C	11735
D 142,31	193,87	53,30	60,29	60,97	7,21	D	1385,81
E 3,00	22,00	18,00	3,00	26,00	3,00	E
F 1200,00	1200,00	666,67	315,21	315,21	10,00	F
GEMEINDEN MIT 20 000 BIS UNTER 50 000 EINWOHNERN							INSGESAMT						
A 162	134	7	21	6	15	A	2497	2005	349	143	83	55	5
B 264	149	47	68	22	46	B	3290	2015	741	534	444	86	4
C 74826	41958	27443	5424	3305	2119	C	431392	321662	79488	30242	26667	2714	861
D 283,42	280,89	590,08	79,63	147,80	46,32	D	131,13	159,62	107,26	56,68	60,09	31,64	217,89
E 24,50	40,00	24,50	25,50	33,96	25,50	E	2,00	5,50	6,50	2,00	13,82	2,00	4,00
F 1077,20	1077,20	671,43	250,00	250,00	200,00	F	3698,63	3698,63	671,43	699,47	699,47	200,00	300,00

1 KAUFWERTE FÜR BAULAND 2.VJ.1991 NACH BAULANDARTEN, LÄNDERN UND GEMEINDEGRÖßENKLASSEN

BAU- LAND- ARTEN INS- GESAMT	BAU- REIFES LAND	ROH- BAU- LAND	SONST. BAULAND ZUSAMMEN	INDU- STRIE- LAND	LAND FÜR VER- KEHRS- ZWECKE	FREI- FLÄCHEN	BAU- LAND- ARTEN INS- GESAMT	BAU- REIFES LAND	ROH- BAU- LAND	SONST. BAULAND ZUSAMMEN	INDU- STRIE- LAND	LAND FÜR VER- KEHRS- ZWECKE	FREI- FLÄCHEN
SAARLAND													
GEMEINDEN UNTER 2 000 EINWOHNERN							GEMEINDEN MIT 50 000 BIS UNTER 100 000 EINWOHNERN						
A	A	5	5
B	B	4	4
C	C	316	316
D	D	77,30	77,30
E	E
F	F
GEMEINDEN MIT 2 000 BIS UNTER 5 000 EINWOHNERN							GEMEINDEN MIT 100 000 BIS UNTER 200 000 EINWOHNERN						
A	A	22
B	B	17
C	C	3082	3027
D	D	178,12	183,00
E	E
F	F
GEMEINDEN MIT 5 000 BIS UNTER 10 000 EINWOHNERN							GEMEINDEN MIT 200 000 BIS UNTER 500 000 EINWOHNERN						
A	28	26	.	2	2	.	A
B	29	18	B
C	1534	1370	.	11	11	.	C
D	52,95	75,87	D
E	5,00	5,00	E
F	167,52	167,52	F
GEMEINDEN MIT 10 000 BIS UNTER 20 000 EINWOHNERN							GEMEINDEN MIT 500 000 EINWOHNERN UND MEHR						
A	133	132	1	.	.	.	A
B	94	93	1	.	.	.	B
C	7506	7498	C
D	79,56	80,30	D
E	8,26	14,34	E
F	175,78	175,78	F
GEMEINDEN MIT 20 000 BIS UNTER 50 000 EINWOHNERN							INSGESAMT						
A	96	A	284	277	2	5	5	.
B	280	69	B	425	201	2	222	222	.
C	14788	6864	C	27225	19075	.	8087	8087	.
D	52,83	99,29	D	64,12	94,81	.	36,48	36,48	.
E	8,00	8,00	E	5,00	5,00	.	15,00	15,00	.
F	265,00	265,00	F	348,68	348,68	.	80,00	80,00	.
STADTSTAATEN													
KREISFREIE STADT BREMEN							HAMBURG						
A	11	A
B	13	11	B
C	1581	1490	C
D	121,82	129,95	D
E	E
F	F
KREISFREIE STADT BREMERHAVEN							BERLIN (WEST)						
A	A	8	8
B	B	8	8
C	C	7342	7342
D	D	924,01	924,01
E	E
F	F
LAND BREMEN													
A	11
B	13	11
C	1581	1490
D	121,82	129,95
E
F

2 KAUFWERTE FUER BAULAND 2.VJ.1991 NACH BAULANDARTEN, LAENDERN UND BAUGEBIETEN

BAU- LAND- ARTEN INS- GESAMT	BAU- REIFES LAND	ROH- BAU- LAND	SONST. BAULAND ZUSAMMEN	INDU- STRIE- LAND	LAND FUER VER- KEHRS- ZWECKE	FREI- FLAE- CHEN	BAU- LAND- ARTEN INS- GESAMT	BAU- REIFES LAND	ROH- BAU- LAND	SONST. BAULAND ZUSAMMEN	INDU- STRIE- LAND	LAND FUER VER- KEHRS- ZWECKE	FREI- FLAE- CHEN	
BUNDESGBEIT														
GESCHAFTSGBEIT							WOHNGBEIT ZUSAMMEN							
A	56	53	.	3	.	3	A	12057	10787	984	286	2	189	95
B	80	76	.	4	.	4	B	11941	9200	2222	519	4	345	170
C	60720	60479	C	1471680	1309595	145131	16954	.	8967	7923
D	759,06	793,16	D	123,25	142,34	65,32	32,68	.	26,01	46,62
E	10,00	10,00	E	1,00	3,00	1,40	1,00	.	1,00	3,50
F	6002,56	6002,56	F	3698,63	3698,63	995,02	290,00	.	220,00	290,00
GESCHAFTSGBEIT MIT WOHNGBEIT GEMISCHT							INDUSTRIEBEIT							
A	535	460	47	28	6	7	15 A	1243	130	31	1082	1060	20	2
B	798	629	103	66	18	2	46 B	6112	501	132	5479	5458	10	12
C	197068	174608	6216	16244	3335	223	12687 C	261469	24207	4940	232321	231949	307	.
D	246,85	277,80	60,15	244,49	184,07	101,02	275,08 D	42,78	48,32	37,54	42,40	42,50	31,41	.
E	2,00	2,00	4,65	8,99	30,00	20,00	8,99 E	1,00	3,00	8,90	1,00	1,00	2,00	.
F	11070,11	11070,11	375,00	360,00	250,00	280,00	360,00 F	1373,63	375,02	335,00	1373,63	1373,63	110,00	.
WOHNGBEIT IN GESCHLOSSENER BAUWEISE							DORFBEIT							
A	1181	1149	23	9	.	3	6 A	3440	2468	505	467	18	346	103
B	1116	1010	87	19	.	2	17 B	4880	2243	900	1737	64	1364	309
C	243006	237459	3185	2362	.	.	2332 C	268109	211741	44419	11949	2102	5114	4733
D	217,83	235,20	36,63	124,31	.	.	135,72 D	54,94	94,38	49,36	6,88	33,10	3,75	15,32
E	5,00	10,00	12,19	5,00	.	.	22,00 E	0,23	2,00	1,25	0,23	9,00	0,23	1,00
F	2409,30	2409,30	290,00	150,00	.	.	150,00 F	1345,45	1345,45	484,73	300,00	100,00	200,00	300,00
WOHNGBEIT IN OFFENER BAUWEISE							INSGESAMT							
A	10876	9638	961	277	2	186	89 A	17331	13898	1567	1866	1086	565	215
B	10825	8191	2135	500	4	343	153 B	23811	12649	3357	7805	5543	1725	537
C	1228674	1072136	141946	14592	.	8937	5591 C	2259046	1780631	200707	277709	237449	14852	25408
D	113,50	130,90	66,49	29,20	.	26,06	36,60 D	94,88	140,77	59,80	35,58	42,83	8,61	47,36
E	1,00	3,00	1,40	1,00	.	1,00	3,50 E	0,23	2,00	1,25	0,23	1,00	0,23	1,00
F	3698,63	3698,63	995,02	290,00	.	220,00	290,00 F	11070,11	11070,11	995,02	1373,63	1373,63	280,00	360,00
SCHLESWIG-HOLSTEIN														
GESCHAFTSGBEIT							WOHNGBEIT ZUSAMMEN							
A	2	1	.	1	.	1	A	476	413	55	8	.	7	1
B	9	6	.	3	.	3	B	555	359	190	6	.	5	1
C	C	52490	44849	7578	63	.	38	.
D	D	94,53	124,85	39,82	10,88	.	7,55	.
E	E	2,00	9,77	5,00	2,00	.	2,00	.
F	F	580,74	580,74	202,90	50,00	.	50,00	.
GESCHAFTSGBEIT MIT WOHNGBEIT GEMISCHT							INDUSTRIEBEIT							
A	13	10	3	.	.	.	A	93	1	.	92	91	1	.
B	27	25	3	.	.	.	B	664	21	.	643	642	1	.
C	2611	2505	C	23321	.	.	22555	22552	.	.
D	95,15	102,18	D	35,11	.	.	35,08	35,15	.	.
E	27,50	27,50	E	2,00	.	.	2,00	7,00	.	.
F	361,70	361,70	F	159,60	.	.	159,60	159,60	.	.
WOHNGBEIT IN GESCHLOSSENER BAUWEISE							DORFBEIT							
A	74	58	14	2	.	2	A	429	313	87	29	4	20	5
B	123	46	76	1	.	1	B	611	282	185	145	19	18	109
C	5470	3179	2284	.	.	.	C	28829	22641	3846	2343	.	87	1712
D	44,54	69,32	30,25	.	.	.	D	47,15	80,29	20,81	16,20	.	4,93	15,77
E	5,00	10,00	12,19	.	.	.	E	1,00	5,00	2,00	1,00	.	1,00	4,50
F	251,12	251,12	45,00	.	.	.	F	350,35	350,35	118,84	44,24	.	25,00	17,00
WOHNGBEIT IN OFFENER BAUWEISE							INSGESAMT							
A	402	355	41	6	.	5	1 A	1013	738	145	130	95	29	6
B	432	313	115	4	.	4	1 B	1868	693	378	797	660	28	109
C	47019	41670	5294	55	.	31	C	107554	70860	11529	25165	23096	333	1736
D	108,72	132,97	46,12	12,83	.	8,56	D	57,59	102,28	30,50	31,58	34,99	12,10	15,89
E	2,00	9,77	5,00	2,00	.	2,00	E	1,00	5,00	2,00	1,00	7,00	1,00	4,50
F	580,74	580,74	202,90	50,00	.	50,00	F	580,74	580,74	202,90	159,60	159,60	60,00	35,00
HAMBURG														
GESCHAFTSGBEIT							WOHNGBEIT ZUSAMMEN							
A	A
B	B
C	C
D	D
E	E
F	F
GESCHAFTSGBEIT MIT WOHNGBEIT GEMISCHT							INDUSTRIEBEIT							
A	A
B	B
C	C
D	D
E	E
F	F
WOHNGBEIT IN GESCHLOSSENER BAUWEISE							DORFBEIT							
A	A
B	B
C	C
D	D
E	E
F	F
WOHNGBEIT IN OFFENER BAUWEISE							INSGESAMT							
A	A
B	B
C	C
D	D
E	E
F	F

2 KAUFWERTE FUER BAULAND 2.VJ.1991 NACH BAULANDARTEN, LAENDERN UND BAUGEBIETEN

BAU- LAND- ARTEN INS- GESAMT	BAU- REIFES LAND	ROH- BAU- LAND	SONST. BAULAND ZUSAMMEN	INDU- STRIE- LAND	LAND FUER VER- KEHRS- ZWECKE	FREI- FLAE- CHEN	BAU- LAND- ARTEN INS- GESAMT	BAU- REIFES LAND	ROH- BAU- LAND	SONST. BAULAND ZUSAMMEN	INDU- STRIE- LAND	LAND FUER VER- KEHRS- ZWECKE	FREI- FLAE- CHEN
NIEDERSACHSEN													
GESCHAFTSGEBIET							WOHNGBIET ZUSAMMEN						
A	22	21	1	.	1	.	A	1832	1749	55	28	26	2
B	17	16	0	.	0	.	B	1812	1555	238	19	9	10
C	3005	2994	C	132977	118152	14308	517	381	.
D	181,49	181,94	D	73,40	75,97	60,23	27,48	43,71	.
E	10,00	10,00	E	3,00	3,00	6,96	5,00	5,00	.
F	965,91	965,91	F	409,21	409,21	306,00	200,00	200,00	.
GESCHAFTSGEBIET MIT WOHNGBIET GEMISCHT							INDUSTRIEGEBIET						
A	43	41	1	1	.	1	A	243	82	6	155	144	10
B	53	49	3	0	.	0	B	1370	333	59	978	971	5
C	4240	4187	C	34564	8362	1174	25028	24891	118
D	80,52	85,15	D	25,23	25,08	19,95	25,60	25,63	24,35
E	2,00	2,00	E	2,10	3,00	14,00	2,10	2,10	5,00
F	359,37	359,37	F	220,00	220,00	25,00	154,44	154,44	35,00
WOHNGBIET IN GESCHLOSSENER BAUWEISE							DORFGEBIET						
A	46	46	A	214	204	1	9	1	7
B	33	33	B	267	256	1	11	5	2
C	4079	4079	C	8842	8269	.	563	.	13
D	125,44	125,44	D	33,10	32,31	.	52,60	.	8,64
E	20,00	20,00	E	2,00	2,00	.	3,00	.	3,00
F	396,04	396,04	F	230,00	230,00	.	115,00	.	20,00
WOHNGBIET IN OFFENER BAUWEISE							INSGESAMT						
A	1786	1703	55	28	26	2	A	2354	2097	63	194	145	44
B	1779	1523	238	19	9	10	B	3518	2210	300	1007	976	15
C	128898	114073	14308	517	381	.	C	183628	141964	15543	26121	24933	524
D	72,45	74,91	60,23	27,48	43,71	.	D	52,20	64,23	51,76	25,93	25,55	34,42
E	3,00	3,00	6,96	5,00	5,00	.	E	2,00	2,00	6,96	2,10	2,10	3,00
F	409,21	409,21	306,00	200,00	200,00	.	F	965,91	965,91	306,00	200,00	154,44	200,00
BREMEN													
GESCHAFTSGEBIET							WOHNGBIET ZUSAMMEN						
A	A
B	B	11	11
C	C	1490	1490
D	D	129,95	129,95
E	E
F	F
GESCHAFTSGEBIET MIT WOHNGBIET GEMISCHT							INDUSTRIEGEBIET						
A	A
B	B
C	C
D	D
E	E
F	F
WOHNGBIET IN GESCHLOSSENER BAUWEISE							DORFGEBIET						
A	A
B	B
C	C
D	D
E	E
F	F
WOHNGBIET IN OFFENER BAUWEISE							INSGESAMT						
A	A	11
B	10	10	B	13	11
C	1030	1030	C	1581	1490
D	100,67	100,67	D	121,82	129,95
E	E
F	F
NORDRHEIN-WESTFALEN													
GESCHAFTSGEBIET							WOHNGBIET ZUSAMMEN						
A	A	2516	2406	97	13	11	2
B	B	2325	2037	244	44	38	6
C	C	280505	265816	12783	1906	1582	.
D	D	120,64	130,50	52,33	43,31	41,80	.
E	E	1,00	10,00	4,47	1,00	1,00	.
F	F	1181,99	1181,99	408,85	100,00	100,00	.
GESCHAFTSGEBIET MIT WOHNGBIET GEMISCHT							INDUSTRIEGEBIET						
A	109	98	7	4	4	.	A	191	.	.	191	189	2
B	257	203	53	1	1	.	B	1004	.	.	1004	1003	0
C	39540	37817	1682	.	.	.	C	40927	.	.	40927	40910	.
D	153,57	186,06	31,83	.	.	.	D	40,78	.	.	40,78	40,78	.
E	20,00	30,00	20,00	.	.	.	E	5,00	.	.	5,00	5,00	.
F	1000,00	1000,00	122,26	.	.	.	F	228,00	.	.	228,00	228,00	.
WOHNGBIET IN GESCHLOSSENER BAUWEISE							DORFGEBIET						
A	320	311	8	1	1	.	A	157	141	12	4	1	3
B	318	307	11	0	0	.	B	157	111	43	3	1	2
C	57322	56453	847	.	.	.	C	9007	7659	1309	.	.	.
D	180,14	184,04	76,39	.	.	.	D	57,51	68,88	30,51	.	.	.
E	10,00	10,00	20,86	.	.	.	E	4,00	6,00	17,23	.	.	.
F	1085,90	1085,90	290,00	.	.	.	F	240,00	240,00	214,48	.	.	.
WOHNGBIET IN OFFENER BAUWEISE							INSGESAMT						
A	2196	2095	89	12	10	2	A	2973	2645	116	212	190	20
B	2007	1730	233	44	37	6	B	3743	2351	340	1051	1004	42
C	223182	209363	11936	1884	1559	.	C	369978	311292	15774	42913	40921	1667
D	111,20	121,01	51,18	43,17	41,62	.	D	98,85	132,39	46,39	40,81	40,77	40,17
E	1,00	13,00	4,47	1,00	1,00	.	E	1,00	6,00	4,47	1,00	5,00	1,00
F	1181,99	1181,99	408,85	100,00	100,00	.	F	1181,99	1181,99	408,85	228,00	228,00	100,00

2 KAUFWERTE FUER BAULAND 2.VJ.1991 NACH BAULANDARTEN, LAENDERN UND BAUGEBIETEN

BAU- LAND- ARTEN INS- GESAMT	BAU- REIFES LAND	ROH- BAU- LAND	SONST. BAULAND ZUSAMMEN	INDU- STRIE- LAND	LAND FUER VER- KEHRS- ZWECKE	FREI- FLAE- CHEN	BAU- LAND- ARTEN INS- GESAMT	BAU- REIFES LAND	ROH- BAU- LAND	SONST. BAULAND ZUSAMMEN	INDU- STRIE- LAND	LAND FUER VER- KEHRS- ZWECKE	FREI- FLAE- CHEN
HESSEN													
GESCHAFTSGEBIET						WOHNGBIET ZUSAMMEN							
A	2	2	.	.	.	A	829	735	84	10	1	9	.
B	6	6	.	.	.	B	879	690	176	14	3	11	.
C	C	115790	99996	15547	248	.	191	.
D	D	131,66	144,99	88,47	17,65	.	17,90	.
E	E	3,00	5,00	3,00	8,00	.	8,00	.
F	F	2000,00	2000,00	995,02	125,00	.	125,00	.
GESCHAFTSGEBIET MIT WOHNGBIET GEMISCHT						INDUSTRIEGEBIET							
A	24	24	.	.	.	A	33	1	32	32	.	.	.
B	53	53	.	.	.	B	125	2	123	123	.	.	.
C	34876	34876	.	.	.	C	11081	.	10450	10450	.	.	.
D	656,57	656,57	.	.	.	D	88,41	.	84,80	84,80	.	.	.
E	10,00	10,00	.	.	.	E	2,00	.	2,00	2,00	.	.	.
F	1612,40	1612,40	.	.	.	F	300,00	.	300,00	300,00	.	.	.
WOHNGBIET IN GESCHLOSSENER BAUWEISE						DORFGEBIET							
A	116	116	.	.	.	A	210	180	29	1	.	1	.
B	92	92	.	.	.	B	196	155	40	0	.	0	.
C	13544	13544	.	.	.	C	9402	8636	757
D	146,66	146,66	.	.	.	D	48,07	55,61	18,95
E	16,00	16,00	.	.	.	E	3,00	3,00	3,90
F	615,38	615,38	.	.	.	F	365,58	365,58	125,00
WOHNGBIET IN OFFENER BAUWEISE						INSGESAMT							
A	713	619	84	10	9	A	1098	942	113	43	33	10	.
B	787	597	176	14	3	B	1259	906	216	138	127	11	.
C	102247	86452	15547	248	191	C	172109	145099	16304	10705	10506	199	.
D	129,91	144,74	88,47	17,65	17,90	D	136,65	160,12	75,59	77,81	82,99	18,11	.
E	3,00	5,00	3,00	8,00	8,00	E	2,00	3,00	2,00	2,00	2,00	8,00	.
F	2000,00	2000,00	995,02	125,00	125,00	F	2000,00	2000,00	995,02	300,00	300,00	125,00	.
RHEINLAND-PFALZ													
GESCHAFTSGEBIET						WOHNGBIET ZUSAMMEN							
A	5	5	.	.	.	A	2324	1886	250	188	1	118	69
B	5	5	.	.	.	B	2129	1444	317	367	1	232	135
C	2124	2124	.	.	.	C	185080	159866	14411	10802	.	4621	6174
D	470,80	470,80	.	.	.	D	86,94	110,68	45,44	29,41	.	19,93	45,83
E	236,22	236,22	.	.	.	E	1,40	4,00	1,40	1,50	.	1,50	3,50
F	759,09	759,09	.	.	.	F	994,04	994,04	410,00	280,39	.	220,00	280,39
GESCHAFTSGEBIET MIT WOHNGBIET GEMISCHT						INDUSTRIEGEBIET							
A	225	182	36	7	1	A	394	3	2	389	387	1	1
B	217	155	44	18	0	B	1669	13	2	1654	1644	0	10
C	22998	15279	4378	3341	3335	C	56857	.	.	56671	56623	.	.
D	105,91	98,75	99,09	183,08	184,07	D	34,07	.	.	34,26	34,44	.	.
E	4,65	15,36	4,65	30,00	30,00	E	1,00	.	.	1,00	1,00	.	.
F	600,00	600,00	375,00	250,00	250,00	F	565,46	.	.	565,46	565,46	.	.
WOHNGBIET IN GESCHLOSSENER BAUWEISE						DORFGEBIET							
A	72	69	1	2	.	A	735	308	83	344	1	260	83
B	81	65	0	15	.	B	1813	249	106	1458	1	1273	184
C	20779	18448	.	.	.	C	15519	9509	1466	4544	.	3532	997
D	256,56	281,86	.	.	.	D	8,56	38,20	13,81	3,12	.	2,77	5,44
E	54,78	54,78	.	.	.	E	0,23	4,50	1,25	0,23	.	0,23	1,00
F	994,04	994,04	.	.	.	F	325,00	325,00	120,00	82,00	.	65,00	82,00
WOHNGBIET IN OFFENER BAUWEISE						INSGESAMT							
A	2252	1817	249	186	1	A	3683	2384	371	928	395	380	153
B	2048	1379	317	352	1	B	5832	1865	469	3498	1664	1506	328
C	164301	141418	14357	8526	4621	C	282577	186929	20289	75359	59980	8162	7217
D	80,23	102,55	45,32	24,21	19,93	D	48,45	100,20	43,25	21,55	36,04	5,42	22,00
E	1,40	4,00	1,40	1,50	1,50	E	0,23	4,00	1,25	0,23	1,00	0,23	1,00
F	590,00	590,00	410,00	280,39	220,00	F	994,04	994,04	410,00	565,46	565,46	220,00	280,39
BADEN-WUERTTEMBERG													
GESCHAFTSGEBIET						WOHNGBIET ZUSAMMEN							
A	22	21	.	1	.	A	2447	2128	284	35	.	16	19
B	43	42	.	0	0	B	2503	1754	701	48	.	30	18
C	54173	54149	.	.	.	C	420422	385897	32454	2071	.	832	1239
D	1272,74	1278,73	.	.	.	D	167,98	220,00	46,29	43,45	.	27,61	70,71
E	88,00	88,00	.	.	.	E	7,50	14,00	7,50	7,50	.	7,50	12,00
F	6002,56	6002,56	.	.	.	F	2409,30	2409,30	410,13	290,00	.	48,00	290,00
GESCHAFTSGEBIET MIT WOHNGBIET GEMISCHT						INDUSTRIEGEBIET							
A	94	79	.	15	2	A	196	35	18	143	138	5	.
B	120	74	.	47	1	B	611	113	51	448	446	2	.
C	68505	55649	.	12856	.	C	57644	11342	3016	43286	43157	129	.
D	570,57	756,94	.	276,21	.	D	94,33	100,68	59,56	96,66	96,86	57,43	.
E	8,99	41,00	.	8,99	.	E	8,90	20,00	8,90	10,00	10,00	40,00	.
F	11070,11	11070,11	.	360,00	.	F	1373,63	375,02	335,00	1373,63	1373,63	100,00	.
WOHNGBIET IN GESCHLOSSENER BAUWEISE						DORFGEBIET							
A	376	372	.	4	.	A	651	529	106	16	1	3	12
B	314	312	.	2	.	B	579	405	159	15	1	5	9
C	109016	108960	.	.	.	C	74917	67882	6247	789	.	.	685
D	347,33	349,39	.	.	.	D	129,42	167,53	39,30	53,44	.	.	72,48
E	19,56	19,56	.	.	.	E	8,00	12,00	8,00	10,00	.	.	10,00
F	2409,30	2409,30	.	.	.	F	1345,45	1345,45	180,00	190,00	.	.	190,00
WOHNGBIET IN OFFENER BAUWEISE						INSGESAMT							
A	2071	1756	284	31	16	A	3410	2792	408	210	139	27	44
B	2189	1442	701	46	30	B	3855	2388	911	557	446	38	73
C	311407	276936	32454	2016	832	C	675661	574918	41717	59026	43168	1253	14605
D	142,27	192,02	46,29	44,15	27,61	D	175,25	240,78	45,81	105,97	96,75	32,95	200,58
E	7,50	14,00	7,50	7,50	7,50	E	7,50	12,00	7,50	7,50	10,00	7,50	8,99
F	2275,53	2275,53	410,13	290,00	48,00	F	11070,11	11070,11	410,13	1373,63	1373,63	280,00	360,00

2 KAUFWERTE FUER BAULAND 2.VJ.1991 NACH BAULANDARTEN, LAENDERN UND BAUGEBIETEN

BAU- LAND- ARTEN INS- GESAMT	BAU- REIFES LAND	ROH- BAU- LAND	SONST. BAULAND ZUSAMMEN	INDU- STRIE- LAND	LAND FUER VER- KEHRS- ZWECKE	FREI- FLAE- CHEN	BAU- LAND- ARTEN INS- GESAMT	BAU- REIFES LAND	ROH- BAU- LAND	SONST. BAULAND ZUSAMMEN	INDU- STRIE- LAND	LAND FUER VER- KEHRS- ZWECKE	FREI- FLAE- CHEN
BAYERN													
GESCHAFTSGEBIET						WOHNGEBIET ZUSAMMEN							
A	1	1	.	.	.	A	1340	1179	157	4	.	2	2
B	0	0	.	.	.	B	1518	1143	354	21	.	20	1
C	C	256958	207623	47988
D	D	169,24	181,62	135,55
E	E	8,00	13,00	8,00
F	F	3698,63	3698,63	671,43
GESCHAFTSGEBIET MIT WOHNGEBIET GEMISCHT						INDUSTRIEGEBIET							
A	25	24	1	.	.	1 A	87	8	5	74	73	1	.
B	68	68	0	.	.	0 B	446	19	20	406	406	0	.
C	23896	23892	.	.	.	C	28898	2954	715	25228	25188	.	.
D	349,46	350,32	.	.	.	D	64,86	158,36	34,97	62,07	62,03	.	.
E	20,00	30,44	.	.	.	E	15,00	40,00	20,00	15,00	15,00	.	.
F	1251,88	1251,88	.	.	.	F	699,47	250,00	100,00	699,47	699,47	.	.
WOHNGEBIET IN GESCHLOSSENER BAUWEISE						DORFGEBIET							
A	154	154	.	.	.	A	1044	793	187	64	10	52	2
B	138	138	.	.	.	B	1257	785	367	106	38	65	3
C	26856	26856	.	.	.	C	121594	87145	30785	3664	1479	1353	.
D	194,38	194,38	.	.	.	D	96,72	111,03	83,98	34,64	39,19	20,82	.
E	13,00	13,00	.	.	.	E	2,00	5,50	6,50	2,00	13,82	2,00	.
F	1252,05	1252,05	.	.	.	F	800,00	800,00	484,73	300,00	100,00	200,00	.
WOHNGEBIET IN OFFENER BAUWEISE						INSGESAMT							
A	1186	1025	157	4	2	2 A	2497	2005	349	143	83	55	5
B	1380	1005	354	21	20	1 B	3290	2015	741	534	444	86	4
C	230102	180768	47988	.	.	C	431392	321662	79488	30242	26667	2714	861
D	166,72	179,87	135,55	.	.	D	131,13	159,62	107,26	56,68	60,09	31,64	217,89
E	8,00	15,25	8,00	.	.	E	2,00	5,50	6,50	2,00	13,82	2,00	4,00
F	3698,63	3698,63	671,43	.	.	F	3698,63	3698,63	671,43	699,47	699,47	200,00	300,00
SAARLAND													
GESCHAFTSGEBIET						WOHNGEBIET ZUSAMMEN							
A	2	2	.	.	.	A	275	273	2
B	1	1	.	.	.	B	200	198	2
C	C	18626	18563
D	D	93,17	93,67
E	E	5,00	5,00
F	F	348,68	348,68
GESCHAFTSGEBIET MIT WOHNGEBIET GEMISCHT						INDUSTRIEGEBIET							
A	2	2	.	.	.	A	5	.	5	5	.	.	.
B	2	2	.	.	.	B	222	.	222	222	.	.	.
C	C	8087	.	8087	8087	.	.	.
D	D	36,48	.	36,48	36,48	.	.	.
E	E	15,00	.	15,00	15,00	.	.	.
F	F	80,00	.	80,00	80,00	.	.	.
WOHNGEBIET IN GESCHLOSSENER BAUWEISE						DORFGEBIET							
A	17	17	.	.	.	A
B	12	12	.	.	.	B
C	1144	1144	.	.	.	C
D	98,09	98,09	.	.	.	D
E	55,50	55,50	.	.	.	E
F	140,85	140,85	.	.	.	F
WOHNGEBIET IN OFFENER BAUWEISE						INSGESAMT							
A	258	256	2	.	.	A	284	277	2	5	.	.	.
B	188	187	2	.	.	B	425	201	2	222	222	.	.
C	17482	17419	.	.	.	C	27225	19075	.	8087	8087	.	.
D	92,87	93,39	.	.	.	D	64,12	94,81	.	36,48	36,48	.	.
E	5,00	5,00	.	.	.	E	5,00	5,00	.	15,00	15,00	.	.
F	348,68	348,68	.	.	.	F	348,68	348,68	.	80,00	80,00	.	.
BERLIN (WEST)													
GESCHAFTSGEBIET						WOHNGEBIET ZUSAMMEN							
A	A	8	8
B	B	8	8
C	C	7342	7342
D	D	924,01	924,01
E	E
F	F
GESCHAFTSGEBIET MIT WOHNGEBIET GEMISCHT						INDUSTRIEGEBIET							
A	A
B	B
C	C
D	D
E	E
F	F
WOHNGEBIET IN GESCHLOSSENER BAUWEISE						DORFGEBIET							
A	A
B	4	4	.	.	.	B
C	C
D	D
E	E
F	F
WOHNGEBIET IN OFFENER BAUWEISE						INSGESAMT							
A	A	8	8
B	4	4	.	.	.	B	8	8
C	C	7342	7342
D	D	924,01	924,01
E	E
F	F

Lfd. Nr.	Jahr ¹⁾ Vierteljahr	Bauland insgesamt				Baureifes Land				Rohbauland			
		Fälle	Fläche	Kaufsumme	Kaufwert	Fälle	Fläche	Kaufsumme	Kaufwert	Fälle	Fläche	Kaufsumme	Kaufwert
		Anzahl	1 000 m ²	1 000 DM	DM/m ²	Anzahl	1 000 m ²	1 000 DM	DM/m ²	Anzahl	1 000 m ²	1 000 DM	DM/m ²
1	1962	151 702	230 898	2 664 862	11,54	85 968	94 760	1 405 089	14,83	55 492	109 252	1 038 264	9,50
2	1963	130 244	196 501	2 634 174	13,41	72 511	78 726	1 331 960	16,92	48 278	94 652	1 083 153	11,44
3	1964	134 577	200 252	2 853 535	14,25	77 851	83 933	1 549 134	18,46	47 981	88 814	1 076 347	12,12
4	1965	138 845	210 387	3 585 085	17,04	87 623	96 636	2 115 113	21,89	42 322	87 217	1 194 652	13,70
5	1966	117 304	158 153	2 993 581	18,93	76 700	80 123	1 891 606	23,61	32 752	59 529	869 608	14,61
6	1967	94 175	121 446	2 511 081	20,68	65 517	67 200	1 727 835	25,71	21 415	40 235	597 883	14,86
7	1968	101 614	132 999	2 995 177	22,52	72 367	73 961	2 098 402	28,37	21 224	40 992	651 372	15,89
8	1969	114 066	167 537	3 916 444	23,38	81 900	87 907	2 625 187	29,86	23 502	53 060	948 573	17,88
9	1970	119 965	174 792	4 420 403	25,29	86 498	96 159	2 955 612	30,74	25 254	53 575	1 049 841	19,60
10	1971	135 073	193 409	5 226 733	27,02	98 105	108 476	3 640 747	33,56	29 550	62 238	1 217 265	19,56
11	1972	136 013	202 782	6 368 712	31,41	96 612	110 803	4 457 122	40,23	31 764	66 676	1 503 000	22,54
12	1973	106 238	144 171	4 720 784	32,74	77 301	82 228	3 352 114	40,77	22 577	43 742	1 038 787	23,75
13	1974	94 236	112 648	3 569 678	31,69	69 657	65 472	2 641 399	40,34	17 581	30 851	684 896	22,20
14	1975	96 744	107 905	3 786 088	35,09	75 333	68 439	3 016 498	44,08	14 412	23 081	501 068	21,71
15	1976	102 908	111 156	4 444 391	39,98	81 261	74 034	3 613 188	48,80	14 462	23 512	591 121	25,14
16	1977	108 263	120 877	5 294 076	43,80	86 747	81 415	4 394 399	53,98	14 269	23 910	624 726	26,13
17	1978	117 771	146 796	6 837 500	46,58	94 270	93 883	5 624 802	59,91	15 838	29 565	847 008	28,65
18	1979	108 021	137 402	7 402 378	53,87	84 504	85 528	5 915 579	69,17	16 004	32 596	1 033 133	31,69
19	1980	97 624	118 365	7 389 197	62,43	76 221	74 122	6 078 796	82,01	13 865	27 225	895 046	32,88
20	1981	79 245	91 807	6 670 292	72,66	61 641	57 548	5 528 718	96,07	10 919	21 215	775 515	36,55
21	1982	78 765	79 858	6 627 542	82,99	58 643	49 982	5 573 579	111,51	9 636	16 512	707 472	42,85
22	1983	73 172	76 402	6 763 322	88,52	55 860	47 303	5 672 064	119,91	8 251	14 248	656 349	46,07
23	1984	66 245	68 501	6 009 241	87,72	49 247	41 125	5 015 325	121,95	6 960	11 893	536 238	45,09
24	1985	62 382	75 815	5 966 176	78,69	48 957	41 146	4 776 775	116,09	5 747	12 641	504 826	39,94
25	1986	62 200	72 148	6 060 760	84,00	49 511	40 536	4 907 574	121,07	5 298	9 747	437 233	44,86
26	1987	62 628	76 392	6 523 889	85,40	50 313	41 631	5 248 784	126,08	5 097	9 998	427 427	42,75
27	1988	70 681	85 568	7 551 592	88,25	57 370	47 337	6 046 945	127,74	5 654	10 323	506 359	49,05
28	1989	81 895	103 344	9 520 924	92,13	68 192	61 014	7 714 508	126,44	5 793	12 184	619 856	50,88
29	1990	86 709	118 348	10 561 240	89,24	71 378	65 812	8 172 866	124,19	6 590	16 435	938 036	57,08
30	1978 1. Vj.	24 454	27 275	1 228 466	45,04	19 719	18 779	1 032 324	54,97	3 244	5 621	145 650	25,91
31	2. Vj.	29 294	33 084	1 568 591	47,41	23 573	22 904	1 311 118	57,24	3 869	6 515	188 639	28,95
32	3. Vj.	26 730	32 498	1 570 504	48,33	21 413	21 657	1 289 008	59,52	3 561	6 869	203 693	29,66
33	4. Vj.	28 236	41 102	1 727 563	42,03	22 307	21 967	1 392 737	63,40	3 806	7 535	203 879	27,06
34	1979 1. Vj.	24 143	31 060	1 188 471	48,89	18 847	18 907	1 198 738	63,38	3 625	7 251	218 184	30,09
35	2. Vj.	26 721	32 564	1 733 029	53,22	20 904	20 966	1 397 131	66,64	4 124	7 674	244 931	31,92
36	3. Vj.	23 926	30 059	1 622 458	53,98	18 830	18 785	1 297 894	69,09	3 383	7 230	227 098	31,41
37	4. Vj.	24 496	31 483	1 727 613	54,87	18 954	19 037	1 380 663	72,53	3 545	7 628	221 890	29,09
38	1980 1. Vj.	23 106	27 707	1 618 660	58,42	17 953	17 568	1 323 143	75,31	3 460	6 443	217 227	33,72
39	2. Vj.	22 177	26 375	1 588 399	60,22	17 408	16 945	1 314 313	77,56	3 118	6 111	195 915	32,06
40	3. Vj.	21 385	26 257	1 622 233	61,78	16 733	15 738	1 313 241	83,44	2 908	5 868	183 681	31,30
41	4. Vj.	22 510	26 265	1 781 383	67,82	17 570	16 757	1 481 380	88,40	3 118	6 083	214 770	35,31
42	1981 1. Vj.	19 129	22 555	1 521 197	67,44	14 996	14 057	1 266 477	90,10	2 588	5 259	178 111	33,87
43	2. Vj.	18 885	21 120	1 609 294	76,20	14 928	13 985	1 349 607	96,51	2 527	4 534	187 935	41,45
44	3. Vj.	16 742	18 836	1 376 916	73,10	12 854	11 911	1 158 771	97,29	2 342	4 343	146 603	33,76
45	4. Vj.	17 520	20 537	1 522 149	74,12	13 366	11 918	1 235 525	103,67	2 382	5 051	184 016	36,43
46	1982 1. Vj.	15 331	14 947	1 182 965	79,14	10 995	9 266	977 610	105,51	1 891	3 045	134 162	44,06
47	2. Vj.	18 361	18 144	1 394 092	76,83	13 063	10 803	1 154 309	106,85	2 414	3 865	163 701	42,36
48	3. Vj.	15 947	16 533	1 349 773	81,64	12 038	10 134	1 117 745	110,30	1 869	3 261	136 861	41,97
49	4. Vj.	23 052	23 085	2 021 978	87,59	17 656	15 095	1 749 670	115,91	2 723	4 712	194 505	41,28
50	1983 1. Vj.	14 928	15 151	1 244 773	82,16	11 241	9 522	1 064 223	111,77	1 692	2 457	101 537	41,33
51	2. Vj.	18 077	18 762	1 649 622	87,93	13 957	11 688	1 385 881	118,57	2 002	3 818	159 932	41,88
52	3. Vj.	16 942	16 405	1 476 145	89,98	12 960	10 855	1 280 672	117,98	1 873	2 895	116 953	40,40
53	4. Vj.	18 122	20 217	1 731 647	85,65	13 517	11 458	1 414 981	123,49	2 124	3 808	170 201	44,69
54	1984 1. Vj.	14 981	14 630	1 264 691	86,44	10 968	9 079	1 069 644	117,81	1 830	2 874	116 616	40,58
55	2. Vj.	16 658	17 217	1 437 846	83,51	12 444	10 342	1 196 727	115,72	1 763	3 310	151 081	45,64
56	3. Vj.	15 057	15 322	1 325 091	86,48	11 903	9 040	1 113 868	123,22	1 455	2 447	108 633	44,40
57	4. Vj.	14 999	16 197	1 324 514	81,77	10 770	9 323	1 108 667	118,92	1 530	2 479	97 777	39,45
58	1985 1. Vj.	13 397	16 407	1 254 919	76,49	10 490	8 708	1 002 870	115,17	1 272	3 146	121 563	38,64
59	2. Vj.	14 644	16 987	1 339 342	78,85	11 533	9 316	1 045 879	112,27	1 319	2 582	114 153	44,21
60	3. Vj.	13 603	16 521	1 197 509	72,48	10 572	8 932	965 185	108,06	1 341	2 816	107 663	38,23
61	4. Vj.	15 052	17 615	1 431 374	81,26	11 599	9 760	1 177 499	120,65	1 504	2 753	110 630	40,19
62	1986 1. Vj.	12 694	14 307	1 207 488	84,40	9 986	8 252	1 001 518	121,37	1 186	2 211	109 592	49,56
63	2. Vj.	15 079	16 037	1 335 191	83,26	12 120	9 527	1 124 357	118,02	1 315	2 221	90 483	40,75
64	3. Vj.	13 376	15 013	1 227 592	81,77	10 640	8 430	1 000 051	118,63	1 177	2 260	89 709	39,69
65	4. Vj.	13 947	16 790	1 447 167	86,19	10 833	8 973	1 145 862	127,70	1 238	2 259	100 092	44,31
66	1987 1. Vj.	11 999	13 570	1 165 689	85,90	9 501	7 629	977 566	128,14	1 104	1 782	77 682	43,60
67	2. Vj.	15 278	17 512	1 477 204	84,35	12 407	9 824	1 211 680	123,34	1 267	2 489	103 489	41,58
68	3. Vj.	14 128	16 858	1 441 980	85,54	11 346	9 143	1 153 570	126,17	1 129	2 149	90 619	42,16
69	4. Vj.	14 695	19 872	1 658 058	83,43	11 534	9 853	1 293 238	131,26	1 194	2 824	109 267	38,69
70	1988 1. Vj.	14 202	15 956	1 388 861	87,04	11 258	9 073	1 123 822	123,87	1 433	2 386	111 018	46,52
71	2. Vj.	14 101	15 812	1 433 211	90,64	11 624	9 206	1 179 969	128,17	1 077	1 597	74 452	46,63
72	3. Vj.	15 654	18 658	1 655 599	88,74	12 716	10 285	1 352 533	131,51	1 260	1 976	85 504	43,28
73	4. Vj.	16 791	20 779	1 922 125	92,50	13 457	11 159	1 507 234	135,07	1 340	2 549	132 457	51,96
74	1989 1. Vj.	14 476	17 654	1 645 120	93,19	11 971	10 331	1 316 382	127,42	1 123	1 893	91 513	48,34
75	2. Vj.	17 739	21 062	1 909 512	90,66	14 409	12 260	1 560 513	127,28	1 488	2 845	127 335	44,76
76	3. Vj.	16 655	20 426	1 976 160	96,74	13 890	12						

Sonstiges Bauland																Lfd. Nr.
insgesamt				Industrieland				Land für Verkehrszwecke				Freiflächen				
Fälle	Fläche	Kauf- summe	Kauf- wert	Fälle	Fläche	Kauf- summe	Kauf- wert	Fälle	Fläche	Kauf- summe	Kauf- wert	Fälle	Fläche	Kauf- summe	Kauf- wert	
Anzahl	1 000 m ²	1 000 DM	DM/m ²	Anzahl	1 000 m ²	1 000 DM	DM/m ²	Anzahl	1 000 m ²	1 000 DM	DM/m ²	Anzahl	1 000 m ²	1 000 DM	DM/m ²	
10 242	26 887	221 509	8,24	2 811	15 559	142 788	9,18	5 676	6 806	52 831	7,76	1 755	4 522	25 890	5,73	1
9 455	23 122	219 061	9,47	2 436	12 198	124 912	10,24	6 079	7 712	70 451	9,14	940	3 213	23 698	7,38	2
8 745	27 505	228 054	8,29	2 356	15 255	131 216	8,60	5 695	7 716	61 117	7,92	694	4 534	35 721	7,88	3
8 900	26 534	275 320	10,38	2 446	16 396	177 022	10,80	5 901	7 642	72 739	9,52	553	2 496	25 559	10,24	4
7 852	18 501	232 368	12,56	1 866	10 645	150 153	14,11	5 503	5 509	62 118	11,28	483	2 347	20 097	8,56	5
7 243	14 011	185 364	13,23	1 362	6 580	98 238	14,93	5 394	5 820	69 042	11,86	487	1 610	18 083	11,23	6
8 023	18 047	245 402	13,60	1 810	9 481	146 622	15,47	5 664	6 700	78 924	11,78	549	1 866	19 856	10,64	7
8 664	26 570	342 685	12,90	2 853	18 346	236 226	12,88	5 343	6 522	86 033	13,19	468	1 701	20 426	12,01	8
8 213	25 059	414 950	16,56	2 824	17 240	295 512	17,14	4 896	6 199	97 815	15,78	493	1 620	21 623	13,35	9
7 418	22 695	368 721	16,25	2 418	15 600	271 427	17,40	4 455	5 308	73 587	13,86	545	1 787	23 708	13,26	10
7 637	25 303	408 590	16,15	2 367	14 978	269 958	18,02	4 661	8 348	106 117	12,71	609	1 977	32 515	16,45	11
6 360	18 201	329 882	18,12	1 801	10 869	234 155	21,54	4 130	5 788	73 280	12,66	429	1 544	22 447	14,54	12
6 998	16 325	243 383	14,91	1 349	7 758	143 978	18,56	4 737	6 172	76 085	12,33	912	2 394	23 320	9,74	13
6 999	16 384	268 523	16,39	1 449	8 955	168 789	18,85	4 878	5 667	77 311	13,64	672	1 762	22 423	12,73	14
7 185	13 610	240 082	17,64	1 535	7 037	142 173	20,20	5 050	5 116	72 617	14,19	600	1 457	25 293	17,36	15
7 247	15 552	274 951	17,68	1 617	8 751	185 602	21,21	5 075	4 840	58 185	12,02	555	1 961	31 164	15,89	16
7 663	23 348	365 690	15,66	1 977	17 279	277 443	16,06	5 053	4 546	57 362	12,62	633	1 522	30 885	20,29	17
7 513	19 277	453 667	23,53	2 277	13 566	356 224	26,26	4 600	4 085	62 482	15,30	636	1 626	34 960	21,50	18
7 538	17 019	415 355	24,41	2 190	12 282	331 886	27,02	4 869	3 503	52 890	15,10	479	1 233	30 579	24,79	19
6 685	13 043	366 058	28,06	1 812	9 791	298 779	30,52	4 347	2 282	88 820	17,01	526	971	28 459	29,32	20
10 486	13 363	346 491	25,93	1 929	8 073	260 159	32,23	8 058	4 350	66 355	15,25	499	940	19 977	21,24	21
9 061	14 851	434 909	29,29	2 241	9 531	371 964	39,03	6 430	4 516	49 555	10,97	390	804	13 990	16,66	22
10 038	15 483	457 677	29,56	2 424	9 092	354 404	38,98	7 198	5 498	73 992	13,46	416	893	29 281	32,78	23
7 678	22 028	684 575	31,08	3 120	14 403	577 585	40,10	4 068	6 389	78 486	12,29	490	1 237	28 504	23,05	24
7 391	21 866	715 953	32,74	3 502	15 919	628 599	39,49	3 475	4 944	61 069	12,35	414	1 003	26 286	26,20	25
7 218	24 762	847 678	34,23	3 789	18 098	743 997	41,11	2 939	5 302	64 601	12,18	490	1 363	39 081	28,68	26
7 657	27 907	998 289	35,77	4 632	22 898	923 853	40,35	2 377	3 435	41 664	12,13	648	1 574	32 772	20,82	27
7 910	30 146	1 186 560	39,36	5 209	26 136	1 104 290	42,25	2 198	2 844	41 632	14,64	503	1 166	40 638	34,85	28
8 741	36 101	1 450 338	40,17	5 535	29 840	1 357 740	45,50	2 491	4 734	58 900	12,44	715	1 527	33 698	22,07	29
1 491	2 875	50 492	17,56	351	1 786	36 242	20,29	1 030	903	11 149	12,35	110	186	3 101	16,68	30
1 852	3 664	68 835	18,78	452	2 210	47 736	21,60	1 247	1 074	12 331	11,48	153	381	8 769	23,03	31
1 756	3 972	77 803	19,59	491	2 636	59 308	22,50	1 107	991	13 450	13,58	158	346	5 045	14,59	32
2 123	11 599	130 947	11,29	531	9 839	106 223	10,80	1 424	1 337	17 088	12,78	168	423	7 636	18,07	33
1 671	4 903	101 909	20,78	507	3 324	77 679	23,37	998	970	11 740	12,10	166	609	12 490	20,52	34
1 693	3 924	90 968	23,18	512	2 836	74 981	26,44	1 018	765	9 919	12,97	163	322	6 068	18,83	35
1 713	4 044	97 465	24,10	504	2 746	69 273	25,22	1 064	992	19 402	19,55	145	305	8 791	28,79	36
1 997	4 818	125 061	25,96	567	3 465	101 408	29,27	1 290	1 039	16 998	16,36	140	314	6 654	21,21	37
1 693	3 696	78 290	21,18	459	2 655	62 263	23,45	1 140	828	12 246	14,79	94	212	3 781	17,79	38
1 651	3 319	78 170	23,56	455	2 413	64 163	26,59	1 090	728	10 622	14,60	106	177	3 385	19,08	39
1 744	4 650	125 310	26,95	541	3 149	101 481	32,23	1 064	1 034	13 827	13,37	139	467	10 002	21,44	40
1 822	3 424	85 233	24,89	513	2 512	67 151	26,73	1 185	647	12 478	19,28	124	265	5 604	21,13	41
1 545	3 240	76 609	23,65	414	2 521	62 927	24,96	1 011	503	9 119	18,14	120	216	4 562	21,11	42
1 430	2 601	71 752	27,58	395	1 993	59 438	29,82	911	443	7 773	17,56	124	165	4 541	27,45	43
1 546	2 583	71 542	27,70	424	1 916	57 962	30,26	1 009	448	7 883	17,58	113	219	5 696	26,06	44
1 772	3 568	102 608	28,75	425	2 623	86 620	33,03	1 192	682	10 293	15,10	155	264	5 694	21,55	45
2 445	2 636	71 193	27,01	411	1 611	55 339	34,35	1 920	822	12 093	14,72	114	203	3 760	18,50	46
2 884	3 477	76 082	21,88	502	2 027	57 599	28,41	2 234	1 177	15 149	12,87	148	273	3 334	12,20	47
2 040	3 138	95 167	30,33	453	2 193	74 077	33,77	1 476	736	14 435	19,61	111	208	6 655	31,96	48
2 673	3 278	77 803	23,73	443	1 710	52 603	30,77	2 120	1 372	21 639	15,78	110	197	3 561	18,08	49
1 995	3 172	79 013	24,91	585	2 411	68 782	28,52	1 324	558	6 791	12,17	86	203	3 439	16,95	50
2 118	3 255	103 809	31,89	475	2 173	86 361	39,74	1 556	788	10 853	13,77	87	294	6 595	22,44	51
2 109	2 655	78 520	29,58	482	1 796	65 160	36,28	1 538	707	9 962	14,10	89	152	3 398	22,37	52
2 481	4 951	146 464	29,58	591	2 607	126 561	48,54	1 776	2 109	17 194	8,15	114	235	2 710	11,52	53
2 183	2 677	78 431	29,30	546	1 862	61 044	32,79	1 573	672	8 818	13,12	64	143	8 569	59,85	54
2 451	3 565	90 039	25,26	615	2 140	72 280	33,78	1 733	1 158	13 890	12,00	103	267	3 868	14,48	55
2 499	3 835	102 590	26,75	518	1 821	71 493	39,27	1 857	1 792	23 051	12,86	124	222	8 046	36,25	56
2 499	4 396	118 070	26,86	590	2 639	92 530	35,07	1 797								