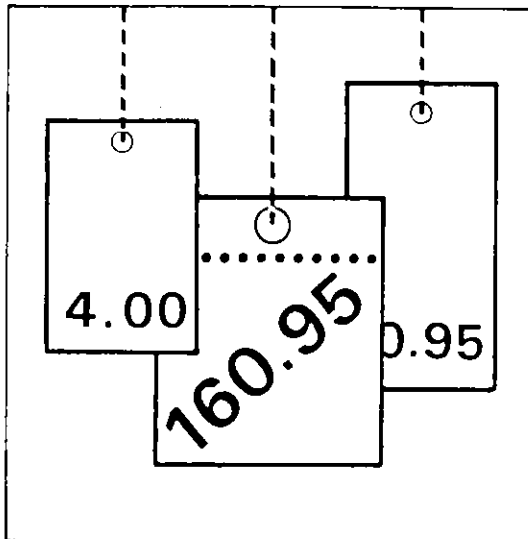


Statistisches Bundesamt

Preise



Fachserie **17**

Reihe 5

Kaufwerte für Bauland

2. Vierteljahr 1990

Statistisches Bundesamt
Kaufwerte für Bauland

Metzler – Poeschel Stuttgart

Herausgeber:
Statistisches Bundesamt
Gustav-Stresemann-Ring 11
6200 Wiesbaden 1

Verlag:
Metzler-Poeschel Stuttgart

Verlagsauslieferung:
Hermann Leins GmbH & Co.
Verlags-KG
Holzwiesenstr. 2
7408 Kusterdingen
Telefon: 07071/33046
Telex: 7 262 891 mepo d
Telefax: 07071/33653

Erscheinungsfolge: vierteljährlich

Erschienen im Januar 1991

Preis: DM 6,40

Bestellnummer: 2170500 - 90322

Copyright: Statistisches Bundesamt, Wiesbaden 1991

Vervielfältigung - außer für gewerbliche Zwecke -
mit Quellenangabe gestattet.

Umweltfreundliches Papier aus 100 % Altpapier

Inhalt

Seite

Textteil

1 Allgemeine und methodische Erläuterungen	5
2 Ergebnisse	7
3 Schaubild	8

Tabelleenteil

1 Kaufwerte für Bauland 2. Vj. 1990, nach Baulandarten, Ländern und Gemeindegrößen- klassen	9
2 Kaufwerte für Bauland 2. Vj. 1990, nach Baulandarten, Ländern und Baugebieten	14
3 Kaufwerte für Bauland ab 1962 nach Baulandarten	18

Angaben für die Bundesrepublik Deutschland nach dem Gebietsstand vor dem 03.10.1990;
sie schließen Berlin (West) ein.

Bei der Zahl der Kauffälle muß in einigen Orten von Untererfassungen ausgegangen werden;
deshalb sind Vergleiche der Zahl der Verkäufe nicht möglich.

Gebietsstand: 1989

Zeichenerklärung

- 0 = weniger als 500 m² bzw. 500 DM
jedoch mehr als nichts
· = Zahlenwert unbekannt oder
geheimzuhalten bzw. nichts
vorhanden

Hinweis: Die unbekannten oder
geheimzuhaltenden Zahlen sind
in der Gesamtsumme enthalten

Abkürzungen

- BGBI. = Bundesgesetzblatt
RStBl. = Reichssteuerverblatt
BauGB = Baugesetzbuch

- | | |
|---|------------------------------------|
| A = Zahl der Fälle | Vj. = Vierteljahr |
| B = Fläche in 1 000 m ² | Mill. = Million |
| C = Kaufsumme in 1 000 DM | m ² = Quadratmeter |
| D = Durchschnittlicher Kaufwert DM/m ² | km ² = Quadratkilometer |
| E = Niedrigster Kaufwert DM/m ² | ha = Hektar |
| F = Höchster Kaufwert DM/m ² | |

1 Allgemeine und methodische Erläuterungen

Grundlagen

1.1 Rechtsgrundlage

Das Gesetz über die Preisstatistik vom 9. August 1958 (BGBl. I S. 605) sieht in § 2 Nr. 5 und § 7 die Erhebung von Preisen für Grundstücke vor. Die Erfassung der bebauten Grundstücke wurde zunächst zurückgestellt und mit der Erhebung der Kauffälle von unbebautem Bauland innerhalb der Baugebiete der Gemeinden durch die Statistischen Landesämter bei den auskunftspflichtigen Finanzämtern ab 3. Vierteljahr 1961 als Statistik der Baulandpreise begonnen. Diese wird seit 1974 um die Statistik der durchschnittlichen Kaufwerte für landwirtschaftlichen Grundbesitz ergänzt, deren Ergebnisse in der Fachserie 3, Reihe 2.4 (Kennziffer 2030240) veröffentlicht werden.

1.2 Geschichtlicher Rückblick

Voraussetzung für den Beginn dieser Statistik war die Aufhebung der Preisbindung für unbebaute Grundstücke - sie bestand seit dem 26. November 1936 - mit Wirkung vom 29. Okt. 1960 durch das Bundesbaugesetz vom 23. Juni 1960 (BGBl. I S. 341).

Als Vorläuferin dieser Statistik können die in den Vierteljahresheften zur Statistik des Deutschen Reichs vom Statistischen Reichsamt veröffentlichten Ergebnisse über den Grundbesitzwechsel in etwa 50 Groß- und Mittelstädten für 1927 bis 1938 angesehen werden. Siehe außerdem "Hamburg in Zahlen", Sonderheft 1, Jahrgang 1963, mit Baulandpreisen in Hamburg 1903 bis 1937 und 1955 bis 1962.

1.3 Erhebungsvorgang

Die Finanzämter erhalten durch die Veräußerungsanzeigen der Gerichte, Behörden und Notare gem. § 18 des Grunderwerbsteuergesetzes (GrEStG 1983) vom 17. Dezember 1982 (BGBl. I S. 1777), denen jeweils eine Abschrift der beurkundeten Kaufverträge usw. beizufügen ist, Kenntnis von den Grundstücksverkäufen.

Die Grunderwerbsteuerstelle des Finanzamtes leitet eine Durchschrift der Veräußerungsanzeigen der Bewertungsstelle des Finanzamtes zur steuerlichen Auswertung und Aufnahme in die Kaufpreissammlung zu. Diese Veräußerungsanzeigen bilden die formalen Unterlagen für die Statistik der Kaufwerte für Bauland.

Die Bewertungsstelle füllt für den Kauffall eines unbebauten Grundstücks einen Erhebungsbogen mit bundeseinheitlichen Merkmalen aus, der dem jeweiligen Statistischen Landesamt übersandt wird. Die Ausfüllung der Erhebungsbogen erfolgt nach den Grundsätzen der Richtlinien für die Finanzämter zur Ermittlung der Bodenwerte "Bodenwert-Richtlinien" - herausgegeben vom Bundesminister der Finanzen, Bonn 1957 - und anhand der Bauleitpläne und Bebauungspläne, die den Finanzämtern von den Gemeinden zur Verfügung gestellt werden.

Danach wird in dieser Statistik nach folgenden Baulandarten unterschieden:

1.3.1 Baureifes Land

Zum baureifen Land gehören Grundstücke oder Grundstücksteile, die von der Gemeinde für die Bebauung vorgesehen sind, bei denen die baurechtlichen Voraussetzungen für die Bebauung vorliegen und deren Erschließungsgrad die sofortige Bebauung gestattet. Es liegt im allgemeinen an endgültig oder vorläufig ausgebauten Straßen und ist in der Regel bereits in passende Bauparzellen eingeteilt. Es fallen hierunter in erster Linie Baulücken und der städtebautechnisch aufgeschlossene Grundbesitz, der mitunter nur eine geringe oder keine Bebauung zeigt. Erfasst werden Grundstücke ab 100 m². Auch ein Trenngrundstück ist baureifes Land, wenn es durch Hinzunahme eines Nachbargrundstücks bebaut werden kann.

1.3.2 Rohbauland

Das Rohbauland ist im allgemeinen eine Vorstufe für die übrigen Arten der unbebauten Grundstücke, insbesondere für das baureife Land. Es nimmt bei fortschreitender Entwicklung je nach seinem späteren Verwendungszweck die Eigenschaft einer dieser Arten an. Als Rohbauland sind in der Regel größere, unaufgeschlossene Grundstücksflächen anzusehen, die die Eigenschaft als land- und forstwirtschaftliches Vermögen verloren haben, selbst wenn sie noch land- und forstwirtschaftlich genutzt werden. Dabei ist es gleichgültig, ob das Gelände parzelliert ist oder nicht.

1.3.3 Sonstiges Bauland

Zum sonstigen Bauland gehören Industrieland, Land für Verkehrszwecke und Freiflächen.

Als Industrieland gelten unbebaute Grundstücke, die als Lager- und Arbeitsplätze bereits einem Gewerbe dienen oder zur Erweiterung eines Betriebes vorrätig gehalten werden, sowie Flächen, die nach der Verkehrsauffassung und den örtlichen Gegebenheiten Gelände für Industriebetriebe sind oder dafür vorgesehen sind.

Land für Verkehrszwecke ist Gelände, das Straßen, Parkplätzen, Flugplätzen, Eisenbahnen und ähnlichen Zwecken dient oder dafür vorgesehen ist. Straßenland, das gewerblich genutzt wird (z.B. zur Aufstellung von Zeitungskiosken und Verkaufsständen usw.), soll wie baureifes Land behandelt werden. (Reichsfinanzhof Urteil vom 19. Januar 1939 - RStE 1. 1939 S. 596).

Als Freiflächen gelten unbebaute Grundstücke, die als Gartenanlagen, Spielplätze, Erholungsplätze aus Gründen der Volksgesundheit oder Volkserholung dem öffentlichen Gebrauch dienen oder als solche ausgewiesen sind. Welche Flächen im einzelnen als Freiflächen ausgewiesen sind, ist bei der Gemeinde zu erfragen. Werden Flächen, die bisher zu einem land- und forstwirtschaftlichen Betrieb gehörten, als Freiflächen ausgewiesen, aber weiter land- und forstwirtschaftlich genutzt, so sind diese Flächen als land- und forstwirtschaftliches Vermögen anzusehen.

1.4 Umfang der Aufbereitung

Die Aufbereitung erfolgt vierteljährlich und jährlich. Da sich die Bearbeitung der einzelnen Kauffälle bei den Finanzämtern durch Rückfragen für die Einheitswertfeststellung stark verzögern kann, können die vierteljährlichen Zahlen von den insgesamt getätigten Verkäufen nach unten abweichen. Die Jahreszahlen sind wegen der in ihnen enthaltenen Nachmeldungen größer als die Summe der Kauffälle aus den 4 Quartalen.

1.5 Methodische Hinweise

Die Methoden dieser Statistik wurden in "Wirtschaft und Statistik" Heft 8 und 11/1962 sowie in den Vierteljahresberichten der früheren Fachserie M, Reihe 5/II, 3.4./61 und 1.2./62, 3.4./62 und Jahr 62 dargestellt.

Bis 1964 enthalten die Veröffentlichungen Anzahl der Fälle, Flächen in 1 000 m² sowie flächengewogenen Durchschnittswerte nach verschiedenen Gliederungsmerkmalen.

Ab 1965 werden auch noch die Kaufsummen in 1 000 DM für die aufgeführten fünf Baulandarten veröffentlicht.

Die ausgewiesenen Durchschnittswerte sind für einen zeitlichen Vergleich jedoch nur bedingt verwendbar, weil die statistischen Massen, aus denen sie ermittelt werden, sich in jedem Vierteljahr bzw. Jahr aus anders gearteten Einzelfällen zusammensetzen können. Die Statistik der Kaufwerte für Bauland hat daher mehr den Charakter einer Grundeigentumswechselstatistik als den einer echten Preisstatistik. Aus diesem Grund werden auch keine prozentualen Veränderungen veröffentlicht. Da es sehr schwierig ist, die einzelnen Baulandgrundstücke nach Standort, Lage, Beschaffenheit und Nutzungsmöglichkeit eindeutig abzugrenzen, empfiehlt es sich, - für die Beurteilung von Einzelfällen - die von den Gutachterausschüssen (§§ 192 ff BauGB) festgestellten "Richtwerte", bei denen die ursprünglichen Kaufwerte nach gewissen Gesichtspunkten zur besseren Vergleichbarkeit abgeändert wurden, zum Vergleich heranzuziehen. Der Sitz der Gutachterausschüsse ist durch Rechtsverordnung der Länder festgelegt und kann bei den kreisfreien Städten oder Landkreisen erfragt werden.

1.6 Veröffentlichungen

Die Ergebnisse der Statistik der Kaufwerte für Bauland erscheinen in den Vierteljahres- und Jahresberichten der Fachserie 17: Preise, Reihe 5 "Kaufwerte für Bauland".

Diese Veröffentlichungen des Statistischen Bundesamtes können vom

Verlag Metzler-Poeschel
Verlagsauslieferung H. Leins GmbH & Co. KG
Holzwiesenstraße 2
Postfach 1152
7408 Kusterdingen
Telefon: 07071/33046
Telex: 7262891 mepo d
Telefax: 07071/33653

oder über den Buchhandel bezogen werden.

2. Ergebnisse

Die Statistik der Kaufwerte für Bauland hat die Verkäufe von unbebauten Grundstücken zum Gegenstand, soweit sie in den Baugebieten der Gemeinden des Bundesgebietes liegen und Baulandeigenschaft besitzen.

Die Vierteljahresergebnisse sind hinsichtlich der Zahl der Abschlüsse, der veräußerten Flächen und der Kaufsumme summarische Zusammenfassungen, hinsichtlich der Kaufwerte in DM/m² flächengewogene Durchschnitte, Kaufsummen und Durchschnittswerte schließen ggf. Beträge für die Grundstückerschließung, Aufwuchs u.dgl. ein, nicht aber die Grunderwerbnebenkosten (Vermessungskosten, Makler-, Notariats- und Gerichtsgebühren, Grunderwerbsteuer u.dgl.).

Da sich der für einen Berichtszeitraum ausgewiesene Durchschnittswert auf andere Grundstücke bezieht als die entsprechenden Durchschnittswerte früherer Zeiträume (von den relativ wenigen Fällen wiederholt verkaufter Grundstücke abgesehen), lassen die Durchschnittswerte nicht die echte Preisentwicklung beim Bauland erkennen. Zur Vermeidung von Fehlinterpretationen wird auf die Berechnung und Veröffentlichung von prozentualen Veränderungen verzichtet. Benutzer, die dennoch die Durchschnittswerte verschio-

derer Berichtszeiträume vergleichen wollen, sollten zum Beispiel bedenken, daß sich die Verkäufe in späteren Zeiträumen in stärkerem Maße auf weniger begehrte Grundstücke beziehen können als die Verkäufe in früheren Zeiträumen.

Der nachstehenden Tabelle kann entnommen werden, daß im 2. Vj 1990 (1. Vj 1990) ein Baulandumsatz mit einer Gesamtfläche von 22,7 (23,6) km² und einer Kaufsumme von 1 990 (2 025) Mill. DM gemeldet worden ist. Auf "Baureifes Land", an der Gesamtfläche mit 55,0 (59,6) % beteiligt, entfielen 79,5 (80,5) % der Kaufsumme. Dagegen lag bei "Rohbauland" und "Sonstigen Bauland" der Anteil der Kaufsumme mit 8,8 (8,2) % und 11,7 (11,3) % deutlich unter den zugehörigen Flächenanteilen, die 14,1 (12,7) % bzw. 30,9 (27,7) % betragen haben.

Für "Baureifes Land" wurde bei einer mittleren Grundstücksgröße von 874 (920) m² ein Durchschnittswert von 127,08 (115,75) DM/m², für "Rohbauland" bei einer mittleren Grundstücksgröße von 2 197 (2 144) m² ein Durchschnittswert von 54,93 (55,50) DM/m² und für "Sonstiges Bauland" bei einer mittleren Grundstücksgröße von 4 244 (3 877) m² ein Durchschnittswert von 33,18 (34,95) DM/m² gezahlt.

Baulandveräußerungen im Bundesgebiet 2. Vj 1990 nach ausgewählten Baulandarten,
Gemeindegrößenklassen und Baugebieten

Gemeindegrößenklassen von ... bis unter Einwohnern Baugebiet	Fälle Anzahl	Baulandarten									
		insgesamt			Baureifes Land			Rohbauland			Sonst. Bauland
		Fläche	Umsatz	Kaufwert	Flächenanteil 1)	Umsatzanteil 1)	Kaufwert	Flächenanteil 1)	Umsatzanteil 1)	Kaufwert	Kaufwert
		ha	Mill. DM	DM/m ²	%	%	DM/m ²	%	%	DM/m ²	DM/m ²
Insgesamt	17 357	2 265	1 990	87,85	55,0	79,5	127,08	14,1	8,8	54,93	33,18
nach Gemeindegrößenklassen											
unter 10 000 ..	8 766	1 154	654	56,70	52,4	82,0	88,69	15,0	9,1	34,43	15,51
10 000 - 100 000 ..	7 243	930	910	97,90	59,2	81,6	135,06	13,3	8,0	58,64	36,96
100 000 und mehr ...	1 348	182	426	233,58	49,6	71,2	334,93	12,2	10,1	193,44	114,33
nach Baugebieten											
Wohngebiet	12 348	1 187	1 382	116,48	78,6	90,3	133,75	17,7	9,1	59,64	20,37
Gesch. und Wohng.2).	586	81	138	170,92	83,3	95,5	195,94	11,3	3,5	52,58	31,43
Dorfgebiet	3 355	488	232	47,52	46,9	81,9	83,00	17,1	13,4	37,35	6,13
Industriegebiet	1 068	510	238	46,64	3,1	5,2	77,93	3,3	5,9	84,74	44,28

1) Gemessen an der Zahl in der betreffenden Ingesamt-Spalte.

2) Zusammenfassung aus "Geschäfts- und Wohngebiet gemischt" und "Geschäftsgebiet".

3 KAUFWERTE FÜR BAULAND NACH BAULANDARTEN

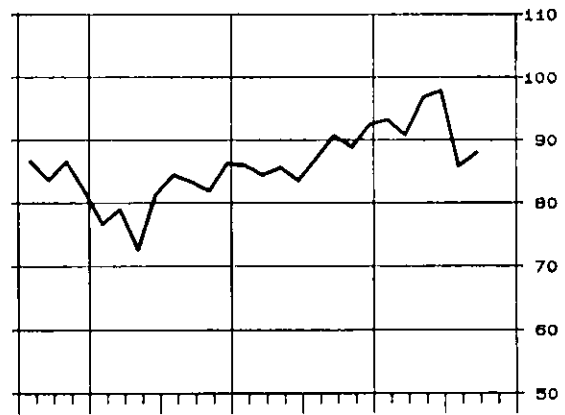
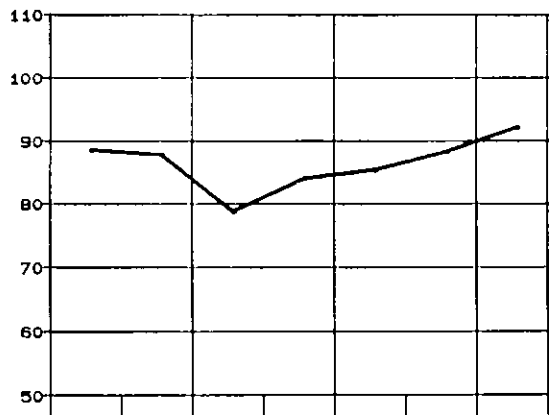
JAHRESERGEBNISSE

VIERTELJAHRESERGEBNISSE

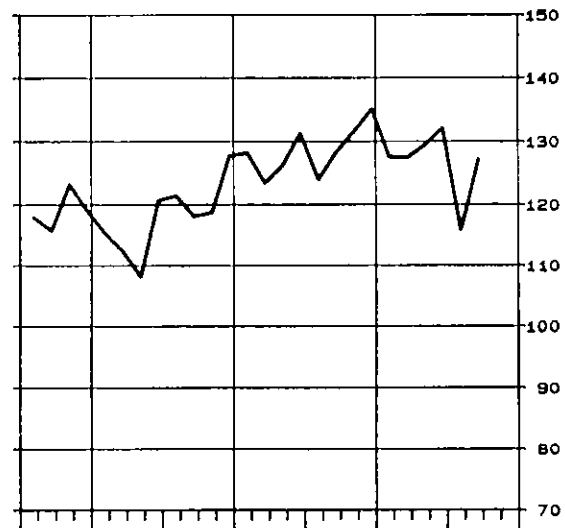
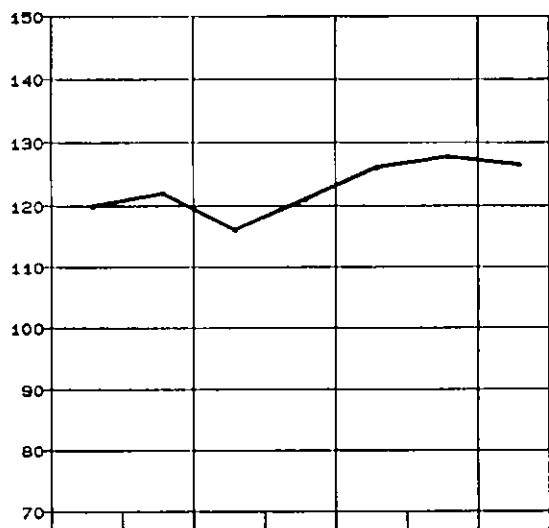
DM/M2

BAULANDARTEN INSGESAMT

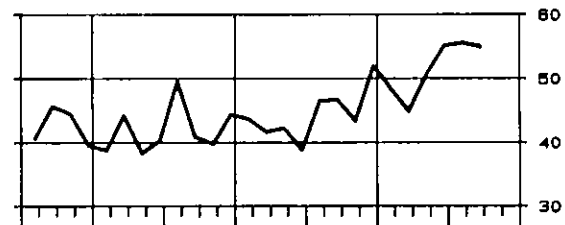
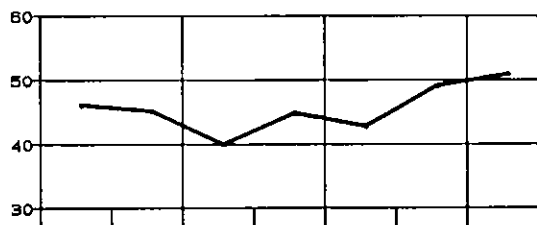
DM/M2



BAUREIFES LAND

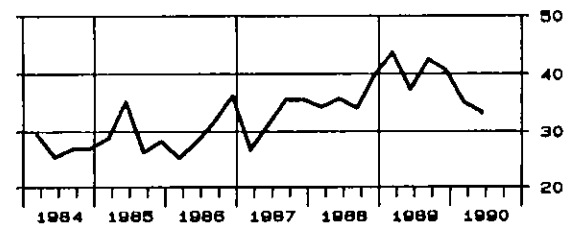
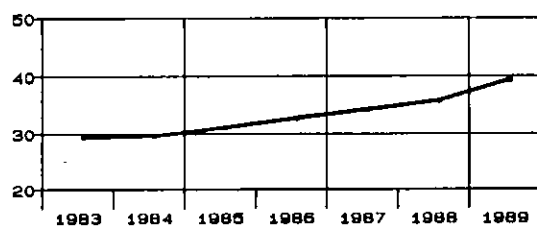


ROHBAULAND



BONSTIGES BAULAND

INDUSTRIELAND, LAND FÜR VERKEHRZWECKE UND FREIFLÄCHEN



Tabelleenteil

1 KAUFWERTE FUER BAULAND 2.VJ.1990 NACH BAULANDARTEN, LAENDERN UND GEMEINDEGROESSENKLASSEN

BAU- LAND ARTEN INS- GESAMT	BAU- REIFES LAND	ROH- BAU- LAND	SONST. BAULAND ZUSAMMEN	INDU- STRIE- LAND	LAND FUER VER- KEHRS- ZWECKE	FREI- FLAE- CHEN	BAU- LAND- ARTEN INS- GESAMT	BAU- REIFES LAND	ROH- BAU- LAND	SONST. BAULAND ZUSAMMEN	INDU- STRIE- LAND	LAND FUER VER- KEHRS- ZWECKE	FREI- FLAE- CHEN
BUNDESGBEIT													
GEMEINDEN UNTER 2 000 EINWOHNERN							GEMEINDEN MIT 50 000 BIS UNTER 100 000 EINWOHNERN						
A 2899	2211	365	323	102	170	51 A	802	750	42	70	49	16	5
B 4472	1999	541	1932	500	1295	137 B	1020	692	139	189	165	19	6
C 135967	112224	10428	13315	8128	3963	1233 C	141935	123497	7745	10694	9578	886	230
D 30,41	56,15	18,27	6,89	16,25	3,05	9,01 D	139,19	178,49	55,81	56,56	58,19	47,24	40,33
E 0,70	2,00	1,50	0,70	1,00	0,70	1,00 E	5,00	20,00	8,00	8,00	5,00	7,00	12,25
F 573,00	573,00	130,00	306,00	306,00	76,37	44,68 F	1900,00	1900,00	220,00	450,00	450,00	250,00	250,00
GEMEINDEN MIT 2 000 BIS UNTER 5 000 EINWOHNERN							GEMEINDEN MIT 100 000 BIS UNTER 200 000 EINWOHNERN						
A 2974	2251	404	319	163	128	28 A	694	578	34	82	62	13	7
B 3740	1943	693	1104	774	268	62 B	907	460	101	347	319	12	16
C 236876	192546	25839	18791	16448	1511	832 C	147698	111946	9821	25931	25198	258	475
D 63,33	99,09	36,84	17,02	21,24	5,64	13,48 D	162,84	243,54	97,71	74,76	79,02	21,02	30,31
E 6,60	5,00	6,94	6,60	3,00	6,60	1,00 E	5,00	23,07	18,41	5,00	6,25	5,00	20,77
F 1289,20	1289,20	262,10	281,25	281,25	90,00	65,00 F	1477,54	1477,54	299,95	260,00	260,00	250,00	101,01
GEMEINDEN MIT 5 000 BIS UNTER 10 000 EINWOHNERN							GEMEINDEN MIT 200 000 BIS UNTER 500 000 EINWOHNERN						
A 2893	2440	227	226	169	40	17 A	293	262	12	19	19	1	.
B 3323	2103	498	722	673	35	14 B	331	178	44	110	109	1	.
C 281208	231363	23665	20180	24678	729	773 C	59362	49421	10509	5432	5428	.	.
D 84,63	110,01	47,54	36,26	36,67	20,53	56,53 D	179,08	243,52	241,49	49,53	50,02	.	.
E 1,00	1,00	1,50	2,00	2,00	2,00	4,31 E	3,75	20,00	15,00	3,75	22,00	.	.
F 822,97	822,97	539,26	185,28	185,28	165,16	130,00 F
GEMEINDEN MIT 10 000 BIS UNTER 20 000 EINWOHNERN							GEMEINDEN MIT 500 000 EINWOHNERN UND MEHR						
A 3314	2804	214	296	170	115	11 A	301	306	12	43	33	10	.
B 4001	2483	545	973	815	136	21 B	586	267	78	241	210	31	.
C 339662	280711	30541	28409	26054	1886	469 C	218984	147742	22807	48436	47206	1230	.
D 84,90	113,05	56,04	29,21	31,96	13,63	22,18 D	373,68	553,15	291,39	201,27	224,84	40,09	.
E 0,90	3,00	4,37	0,90	3,38	0,90	10,00 E	9,00	90,00	60,84	9,00	50,00	9,00	.
F 359,23	959,23	338,21	370,00	370,00	320,00	69,86 F	53,62	.
GEMEINDEN MIT 20 000 BIS UNTER 50 000 EINWOHNERN							INSGESAMT						
A 3067	2050	143	374	212	43	19 A	17357	14252	1453	1652	978	536	138
B 4275	2320	554	1390	1274	77	93 B	22654	17451	3192	7011	4839	1675	288
C 428462	330738	34307	56416	52084	1853	1478 C	1990153	1582188	175302	232603	214800	12311	5492
D 100,23	146,64	61,90	39,74	40,87	23,34	34,40 D	67,85	127,08	54,93	33,18	44,39	6,57	18,44
E 2,00	9,00	8,00	2,00	4,00	0,60	14,72 E	0,60	1,00	0,94	0,60	1,00	0,60	1,00
F 2020,20	2020,20	600,00	917,43	917,43	450,00	75,00 F	6990,88	6990,88	600,00	1757,81	1757,81	450,00	250,00
SCHLESWIG-HOLSTEIN													
GEMEINDEN UNTER 2 000 EINWOHNERN							GEMEINDEN MIT 50 000 BIS UNTER 100 000 EINWOHNERN						
A 369	254	61	54	5	49	A	59	45	10	4	4	.	.
B 525	281	81	164	86	77	B	119	32	77	10	10	.	.
C 19559	16171	1827	1560	1144	416	C	8226	4117	3817
D 37,28	57,64	22,69	9,54	13,26	5,39	D	69,19	128,50	49,76
E 0,70	9,14	1,50	0,70	3,00	0,70	E	8,00	50,00	8,00
F 270,76	270,76	118,93	76,37	25,00	76,37	F	270,00	270,00	159,52
GEMEINDEN MIT 2 000 BIS UNTER 5 000 EINWOHNERN							GEMEINDEN MIT 100 000 BIS UNTER 200 000 EINWOHNERN						
A 195	152	29	14	7	6	A
B 287	147	112	28	20	3	B
C 14483	11892	2051	540	451	9	C
D 50,38	80,63	18,37	19,06	22,36	2,99	D
E 1,00	16,39	2,50	1,00	10,00	1,00	E
F 277,03	277,03	60,86	40,00	40,00	4,33	F
GEMEINDEN MIT 5 000 BIS UNTER 10 000 EINWOHNERN							GEMEINDEN MIT 200 000 BIS UNTER 500 000 EINWOHNERN						
A 135	108	16	11	9	2	A	63	52	5	6	5	1	.
B 195	93	45	57	56	1	B	91	30	10	51	50	1	.
C 14883	10039	1467	3376	3239	.	C	7726	4242	1648	1836	1831	.	.
D 76,36	107,81	32,86	55,09	57,60	.	D	85,05	142,86	163,13	35,96	36,71	.	.
E 1,50	20,84	1,50	15,00	15,00	.	E	3,75	50,50	15,00	3,75	33,11	.	.
F 385,71	385,71	100,00	165,16	130,00	.	F	518,00	518,00	283,26	45,65	45,65	.	.
GEMEINDEN MIT 10 000 BIS UNTER 20 000 EINWOHNERN							GEMEINDEN MIT 500 000 EINWOHNERN UND MEHR						
A 119	94	8	17	16	1	A
B 182	102	9	71	70	1	B
C 16906	13578	324	3003	2836	.	C
D 92,74	132,95	34,33	42,48	40,66	.	D
E 9,09	40,00	18,18	9,09	9,09	.	E
F 469,08	469,08	78,35	370,00	370,00	.	F
GEMEINDEN MIT 20 000 BIS UNTER 50 000 EINWOHNERN							INSGESAMT						
A 108	79	7	22	20	2	A	1048	784	136	128	66	61	1
B 159	72	7	80	79	1	B	1558	756	340	461	372	84	5
C 14879	12223	312	2943	2330	.	C	96661	72263	11447	12951	12123	748	.
D 93,66	170,63	43,31	29,29	29,33	.	D	62,05	95,53	33,64	28,08	32,58	8,91	.
E 6,00	28,00	6,00	7,20	7,20	.	E	0,70	9,14	1,50	0,70	3,00	0,70	.
F 385,80	385,80	85,00	60,00	60,00	.	F	518,00	518,00	283,26	370,00	370,00	172,06	.

1 KAUFKURSE FÜR BAULAND 31.12.1990 NACH BAULANDARTEN, LAENDERN UND GEMEINDEGRÖßENKLASSEN

	BAU- LAND ARTEN INS- GESAMT	BAU- REIFES LAND	ROH- BAU- LAND	SONST. BAULAND ZUSAMMEN	INDU- STRIE- LAND	LAND FÜR VER- KEHRS- ZWECKE	FREI- FLÄ- CHEN	BAU- LAND- ARTEN INS- GESAMT	BAU- REIFES LAND	ROH- BAU- LAND	SONST. BAULAND ZUSAMMEN	INDU- STRIE- LAND	LAND FÜR VER- KEHRS- ZWECKE	FREI- FLÄ- CHEN
NIEDERSACHSEN														
GEMEINDEN UNTER 2 000 EINWOHNERN							GEMEINDEN MIT 50 000 BIS UNTER 100 000 EINWOHNERN							
A	243	216	8	21	8	13	A	58	46	.	12	8	3	1
B	282	219	9	54	50	4	B	50	29	.	20	19	1	1
C	7924	6849	373	701	566	135	C	2656	2012	.	544	565	.	.
D	28,11	31,32	40,36	13,01	11,42	31,32	D	53,35	68,41	.	31,62	30,46	.	.
E	1,00	2,00	18,00	1,00	1,00	8,80	E	5,00	75,00	.	5,00	5,00	.	.
F	103,00	103,00	55,00	60,00	20,00	60,00	F	191,38	191,38	.	85,00	53,00	.	.

GEMEINDEN MIT 2 000 BIS UNTER 5 000 EINWOHNERN							GEMEINDEN MIT 100 000 BIS UNTER 200 000 EINWOHNERN							
A	325	272	5	48	35	11	A	199	189	10	26	20	.	.
B	557	275	30	251	238	12	B	209	141	42	85	85	.	.
C	14901	11473	417	3016	2823	139	C	23182	17498	2472	3192	3192	.	.
D	26,76	41,68	13,72	11,99	11,86	11,60	D	80,76	123,87	58,66	37,51	37,51	.	.
E	1,75	5,00	3,56	1,75	3,00	1,75	E	6,25	23,07	18,41	6,25	6,25	.	.
F	130,00	130,00	42,67	50,00	38,00	45,00	F	914,38	914,38	150,00	80,00	80,00	.	.

GEMEINDEN MIT 5 000 BIS UNTER 10 000 EINWOHNERN							GEMEINDEN MIT 200 000 BIS UNTER 500 000 EINWOHNERN							
A	458	411	15	41	30	10	A	21
B	569	365	29	175	171	3	B	29	14
C	20801	18797	1425	2580	2426	77	C	2404	1864
D	36,56	48,05	48,60	14,75	14,22	26,56	D	62,63	132,45
E	1,00	1,00	15,00	3,00	6,00	3,00	E
F	186,59	186,59	80,00	80,00	60,00	80,00	F

GEMEINDEN MIT 10 000 BIS UNTER 20 000 EINWOHNERN							GEMEINDEN MIT 500 000 EINWOHNERN UND MEHR							
A	656	585	16	55	43	11	A	10
B	837	505	89	242	237	2	B	49	27
C	38370	29984	3127	9259	5040	133	C	12549	8209
D	45,84	59,34	34,96	21,71	21,28	54,82	D	262,96	298,58
E	3,00	3,00	11,00	3,38	3,35	7,00	E
F	642,66	642,66	170,00	320,00	82,59	320,00	F

GEMEINDEN MIT 20 000 BIS UNTER 50 000 EINWOHNERN							INSGESAMT							
A	809	708	13	88	72	11	A	2399	2444	85	296	219	59	12
B	1367	632	76	659	648	4	B	6064	2208	276	1822	1482	22	13
C	75257	54874	3608	10779	10311	316	C	158016	149566	11422	37834	30790	772	466
D	55,04	80,78	47,55	23,45	23,17	53,94	D	34,59	42,42	87,72	41,32	24,53	24,16	34,61
E	2,00	5,00	14,54	1,00	1,00	18,00	E	1,00	3,56	1,00	1,00	1,00	1,75	12,25
F	453,33	453,33	160,00	245,00	220,14	245,00	F	914,38	914,38	170,00	320,00	265,00	320,00	56,00

NORDRHEIN-WESTFALEN

GEMEINDEN UNTER 2 000 EINWOHNERN							GEMEINDEN MIT 50 000 BIS UNTER 100 000 EINWOHNERN							
A	A	450	408	15	27	21	6	.
B	B	430	315	73	87	80	7	.
C	C	53970	48819	971	4181	3746	435	.
D	D	125,15	152,85	41,77	47,99	46,78	61,84	.
E	E	15,00	26,00	26,00	15,00	15,00	46,00	.
F	F	1185,00	1185,00	170,00	105,00	105,00	80,00	.

GEMEINDEN MIT 2 000 BIS UNTER 5 000 EINWOHNERN							GEMEINDEN MIT 100 000 BIS UNTER 200 000 EINWOHNERN							
A	7	7	A	234	197	15	22	20	2	.
B	11	11	B	278	135	35	108	107	1	.
C	186	186	C	45075	32996	2364	8715	9699	.	.
D	17,36	17,36	D	167,18	245,29	67,23	89,74	90,58	.	.
E	7,00	7,00	E	5,00	65,00	20,00	5,00	40,00	.	.
F	44,06	44,06	F	506,00	506,00	150,00	189,96	189,96	.	.

GEMEINDEN MIT 5 000 BIS UNTER 10 000 EINWOHNERN							GEMEINDEN MIT 200 000 BIS UNTER 500 000 EINWOHNERN							
A	225	212	4	9	8	1	A	172	160	3	9	9	.	.
B	209	160	4	45	43	2	B	148	113	3	32	32	.	.
C	10658	9641	.	865	847	.	C	28943	27066	.	1618	1618	.	.
D	51,08	60,23	.	19,41	19,87	.	D	195,19	239,14	.	50,94	50,94	.	.
E	7,00	12,00	.	7,00	7,00	.	E	26,00	20,00	.	22,00	22,00	.	.
F	266,00	266,00	.	25,00	25,00	.	F	2491,10	2491,10	.	162,18	162,18	.	.

GEMEINDEN MIT 10 000 BIS UNTER 20 000 EINWOHNERN							GEMEINDEN MIT 500 000 EINWOHNERN UND MEHR							
A	555	571	39	45	37	8	A	169	142	4	23	19	4	.
B	775	455	141	179	173	6	B	318	146	3	169	167	3	.
C	43773	30289	3948	3637	3475	102	C	73747	46732	.	26495	26407	.	.
D	56,45	75,68	27,37	20,27	20,09	25,19	D	231,80	321,15	.	156,36	158,21	.	.
E	5,00	18,00	12,50	5,00	5,00	11,26	E	9,00	90,00	.	9,00	50,00	.	.
F	361,45	361,45	135,00	150,00	50,31	150,00	F	1117,77	1117,77	.	250,17	250,17	.	.

GEMEINDEN MIT 20 000 BIS UNTER 50 000 EINWOHNERN							INSGESAMT							
A	1056	957	39	60	55	4	A	2968	2654	119	195	169	25	1
B	1304	755	246	304	302	1	B	3473	2694	455	924	903	21	0
C	113350	92066	13889	7395	7254	.	C	365704	293795	22004	53905	53045	852	.
D	86,90	121,93	56,54	24,35	24,02	.	D	106,44	140,32	48,33	58,32	58,72	41,42	.
E	8,00	10,24	10,00	8,00	8,00	.	E	5,00	7,00	10,00	5,00	5,00	5,00	.
F	1043,12	1043,12	339,51	450,00	107,12	.	F	2491,10	2491,10	339,51	450,00	250,17	450,00	.

1 KAUFWERTE FUER BAULAND 2.VJ.1990 NACH BAULANDARTEN, LAENDERN UND GEMEINDEGROESSENKLASSEN

BAU- LAND- ARTEN INS- GESAMT	BAU- REIFES LAND	ROH- BAU- LAND	SONST. BAULAND ZUSAMMEN	INDU- STRIE- LAND	LAND FUER VER- KEHRS- ZWECKE	FREI- FLAE- CHEN	BAU- LAND- ARTEN INS- GESAMT	BAU- REIFES LAND	ROH- BAU- LAND	SONST. BAULAND ZUSAMMEN	INDU- STRIE- LAND	LAND FUER VER- KEHRS- ZWECKE	FREI- FLAE- CHEN
HESSEN													
GEMEINDEN UNTER 2 000 EINWOHNERN						GEMEINDEN MIT 50 000 BIS UNTER 100 000 EINWOHNERN							
A	17	6	3	8	3	5	A	58	47	2	1	1	.
B	36	5	3	22	16	5	B	76	54	17	5	5	.
C	161	61	.	77	.	18	C	13640	7148
D	5,44	11,14	.	3,58	.	3,60	D	139,38	132,20
E	3,00	5,50	.	3,00	.	3,00	E	21,00	21,00
F	20,00	20,00	.	6,00	.	6,00	F	820,00	820,00

GEMEINDEN MIT 2 000 BIS UNTER 5 000 EINWOHNERN						GEMEINDEN MIT 100 000 BIS UNTER 200 000 EINWOHNERN							
A	176	146	20	10	10	.	A	10	8	.	2	1	1
B	225	131	46	48	46	.	B	19	7	.	12	12	0
C	6804	5866	426	511	511	.	C	6461	5239
D	30,30	44,86	9,27	10,70	10,70	.	D	348,79	801,62
E	6,94	6,00	6,54	5,60	5,00	.	E	100,00	370,00
F	451,61	451,61	25,60	34,75	34,75	.	F	1477,54	1477,54

GEMEINDEN MIT 5 000 BIS UNTER 10 000 EINWOHNERN						GEMEINDEN MIT 200 000 BIS UNTER 500 000 EINWOHNERN							
A	353	311	31	11	9	2	A	6	6
B	386	283	82	21	20	1	B	5	5
C	27062	24615	1791	747	737	.	C	3360	3360
D	70,13	86,99	20,74	35,67	36,16	.	D	721,80	721,80
E	1,43	1,43	4,56	16,00	23,00	.	E
F	800,00	800,00	539,26	63,98	63,98	.	F

GEMEINDEN MIT 10 000 BIS UNTER 20 000 EINWOHNERN						GEMEINDEN MIT 500 000 EINWOHNERN UND MEHR							
A	355	316	24	12	9	2	A	8	8
B	497	368	70	58	39	15	B	17	17
C	49573	30249	5833	2491	2034	.	C	14066	14066
D	89,77	98,49	81,24	42,65	52,03	.	D	849,05	849,05
E	5,78	6,16	6,50	5,78	5,78	.	E
F	914,29	914,29	338,21	99,23	99,23	.	F

GEMEINDEN MIT 20 000 BIS UNTER 50 000 EINWOHNERN						INSGESAMT							
A	98	85	.	7	3	4	A	1074	936	87	51	36	14
B	132	81	9	42	30	12	B	1385	951	227	208	171	33
C	26697	23655	1735	1507	.	.	C	140024	120260	16927	8838	8203	583
D	203,15	250,53	156,11	35,80	.	.	D	101,10	126,52	48,18	42,53	48,02	17,60
E	5,00	13,26	99,65	9,60	.	.	E	0,94	1,43	6,94	3,00	3,41	2,00
F	1250,00	1250,00	600,60	96,11	.	.	F	6990,88	6990,88	600,00	450,00	450,00	250,00

RHEINLAND-PFALZ

GEMEINDEN UNTER 2 000 EINWOHNERN						GEMEINDEN MIT 50 000 BIS UNTER 100 000 EINWOHNERN							
A	1136	1138	123	224	75	102	A	112	85	9	18	11	7
B	2761	401	249	1697	326	1206	B	120	67	11	43	32	11
C	58776	45482	3534	9792	5606	3350	C	13241	10905	497	1840	1457	383
D	21,13	50,48	14,56	5,96	17,22	2,78	D	110,21	162,87	46,67	43,19	45,73	35,65
E	0,80	4,00	2,00	0,80	1,50	0,80	E	7,00	50,00	27,09	7,00	20,00	7,00
F	450,98	450,98	106,78	300,60	300,00	69,00	F	418,72	418,72	93,00	250,00	70,00	250,00

GEMEINDEN MIT 2 000 BIS UNTER 5 000 EINWOHNERN						GEMEINDEN MIT 100 000 BIS UNTER 200 000 EINWOHNERN							
A	660	440	71	149	76	59	A	113	82	2	29	12	10
B	919	300	93	525	277	218	B	129	59	3	66	40	11
C	42675	32598	3150	7126	5671	1036	C	22576	17775	.	4534	3854	204
D	46,67	108,51	33,77	13,57	21,18	4,75	D	174,77	298,84	.	68,29	96,96	18,64
E	6,60	6,38	2,00	0,60	3,00	0,60	E	6,44	33,96	.	6,44	25,00	6,44
F	525,55	525,55	230,00	146,50	146,50	90,00	F	725,19	725,19	.	168,03	168,03	43,28

GEMEINDEN MIT 5 000 BIS UNTER 10 000 EINWOHNERN						GEMEINDEN MIT 200 000 BIS UNTER 500 000 EINWOHNERN							
A	618	479	43	96	80	9	A
B	649	340	57	252	241	5	B
C	63830	51456	2320	10014	9657	107	C
D	98,33	151,49	40,49	39,75	40,08	20,31	D
E	2,00	2,00	4,00	2,00	2,00	2,00	E
F	600,00	600,00	255,00	185,28	185,28	58,82	F

GEMEINDEN MIT 10 000 BIS UNTER 20 000 EINWOHNERN						GEMEINDEN MIT 500 000 EINWOHNERN UND MEHR							
A	396	257	24	115	28	81	A
B	444	185	24	234	127	97	B
C	30829	23221	1318	6251	5153	997	C
D	69,50	125,32	54,23	26,88	40,55	10,32	D
E	0,90	20,00	4,37	0,90	8,00	0,90	E
F	330,00	330,00	220,00	189,00	189,00	95,00	F

GEMEINDEN MIT 20 000 BIS UNTER 50 000 EINWOHNERN						INSGESAMT							
A	273	205	22	46	26	15	A	3707	2686	344	677	308	283
B	284	160	22	102	61	30	B	5326	2013	454	2859	1103	1578
C	31128	25014	1346	4768	3751	430	C	263257	206499	12432	44325	35350	6509
D	109,66	156,71	60,63	46,73	61,70	14,26	D	49,43	102,59	27,40	15,50	32,04	4,12
E	4,00	14,97	15,00	4,00	6,90	4,00	E	0,60	2,00	2,00	0,60	1,50	0,60
F	500,00	500,00	180,00	300,00	300,00	230,00	F	725,19	725,19	255,00	300,00	300,00	250,00

1 KAUFWERTE FÜR BAULAND 2.VJ.1990 NACH BAULANDARTEN, LÄENDERN UND GEMEINDEGRÖßENKLASSEN

BAU- LAND ARTEN INS- GESAMT	BAU- REIFES LAND	ROH- BAU- LAND	SONST. BAULAND ZUSAMMEN	INDU- STRIE- LAND	LAND FÜR VER- KEHRS- ZWECKE	FREI- FLÄCHEN	BAU- LAND- ARTEN INS- GESAMT	BAU- REIFES LAND	ROH- BAU- LAND	SONST. BAULAND ZUSAMMEN	INDU- STRIE- LAND	LAND FÜR VER- KEHRS- ZWECKE	FREI- FLÄCHEN
BADEN-WÜRTTEMBERG													
GEMEINDEN UNTER 2 000 EINWOHNERN							GEMEINDEN MIT 50 000 BIS UNTER 100 000 EINWOHNERN						
A 237	179	52	6	5	1	A 89	72	3	8	4	.	.	4
B 281	165	104	11	9	2	B 112	86	3	24	19	.	.	5
C 14662	12578	1938	345	312	.	C 34246	32289	.	1455
D 52,93	76,18	18,58	30,33	34,06	.	D 304,80	375,95	.	61,83
E 8,50	8,50	8,50	13,00	13,00	.	E 30,00	32,00	.	30,00
F 573,00	573,00	100,00	110,00	110,00	.	F 1900,00	1900,00	.	250,00
GEMEINDEN MIT 2 000 BIS UNTER 5 000 EINWOHNERN							GEMEINDEN MIT 100 000 BIS UNTER 200 000 EINWOHNERN						
A 812	626	147	39	21	9	A 87	76	5	6	6	.	.	.
B 915	830	230	154	119	14	B 124	57	5	62	62	.	.	.
C 75948	63727	8308	5313	4922	148	C 27070	20594	701	5775	5775	.	.	.
D 82,37	120,17	27,37	35,51	40,62	10,35	D 218,50	361,74	138,15	93,31	93,31	.	.	.
E 5,00	7,20	7,00	5,00	10,00	6,44	E 22,58	47,77	28,58	55,00	55,00	.	.	.
F 793,00	700,00	222,50	281,25	281,25	35,00	F 900,00	900,00	297,87	260,00	260,00	.	.	.
GEMEINDEN MIT 5 000 BIS UNTER 10 000 EINWOHNERN							GEMEINDEN MIT 200 000 BIS UNTER 500 000 EINWOHNERN						
A 588	496	46	46	22	16	A 20
B 605	413	81	112	81	24	B 29	11	6	12	12	.	.	.
C 78488	67616	5112	5760	4933	379	C 6316	4438
D 129,75	163,98	63,25	51,03	60,88	15,86	D 221,48	405,05
E 7,00	12,00	7,00	10,30	10,30	15,00	E 19,00
F 797,41	797,41	250,00	132,75	132,75	45,00	F 98,05
GEMEINDEN MIT 10 000 BIS UNTER 20 000 EINWOHNERN							GEMEINDEN MIT 500 000 EINWOHNERN UND MEHR						
A 704	619	61	30	29	.	A 158
B 817	628	149	140	130	.	B 132	73	9	51	23	26	.	.
C 106520	88170	12650	6099	5063	.	C 90393	76547	2236	17610	16468	1143	.	.
D 130,81	166,99	84,93	43,44	43,68	.	D 728,85	1052,94	261,57	345,25	720,62	40,58	.	.
E 8,81	13,00	8,81	17,50	17,50	.	E 19,00
F 959,23	959,23	290,00	215,00	215,00	.	F 75,00
GEMEINDEN MIT 20 000 BIS UNTER 50 000 EINWOHNERN							INSGESAMT						
A 452	373	44	35	26	3	A 3141	2585	367	189	126	35	28	.
B 562	338	102	122	106	3	B 3577	2200	830	687	568	72	47	.
C 96334	75945	7836	12532	12054	.	C 935876	441902	37762	56311	53061	1052	1398	.
D 171,40	224,76	76,50	103,15	113,02	.	D 140,84	208,84	54,76	81,97	93,35	25,72	30,01	.
E 13,00	20,00	13,00	14,72	25,00	.	E 5,00	7,20	7,00	5,00	10,00	6,44	5,00	.
F 2020,20	2020,20	424,80	917,43	917,43	.	F 6471,49	6471,49	424,80	1757,81	1757,81	60,00	250,00	.
BAYERN													
GEMEINDEN UNTER 2 000 EINWOHNERN							GEMEINDEN MIT 50 000 BIS UNTER 100 000 EINWOHNERN						
A 438	418	70	10	6	.	A 32	29	3
B 573	427	102	44	13	.	B 87	89	8
C 34683	31073	2732	878	440	.	C 17962	17214
D 60,49	72,69	26,88	19,83	33,87	.	D 185,66	194,35
E 5,20	5,20	9,00	10,05	10,05	.	E 25,00	25,00
F 484,26	484,26	130,00	80,00	80,00	.	F 986,39	989,39
GEMEINDEN MIT 2 000 BIS UNTER 5 000 EINWOHNERN							GEMEINDEN MIT 100 000 BIS UNTER 200 000 EINWOHNERN						
A 799	608	132	59	14	43	A 36
B 827	648	181	98	72	20	B 76	48	15	13	13	.	.	.
C 82279	66803	13186	2290	1969	179	C 21780	16270
D 99,46	121,88	72,67	23,45	27,23	8,86	D 287,60	341,25
E 1,50	6,00	3,00	1,50	8,00	1,50	E 105,00	110,00
F 1289,20	1289,20	262,10	80,00	80,00	40,00	F 1000,00	1000,00
GEMEINDEN MIT 5 000 BIS UNTER 10 000 EINWOHNERN							GEMEINDEN MIT 200 000 BIS UNTER 500 000 EINWOHNERN						
A 484	401	72	11	11	.	A 11
B 685	434	200	61	61	.	B 30	6
C 64348	50020	11487	2838	2838	.	C 10813	2451
D 92,62	115,23	57,57	46,43	46,43	.	D 352,41	426,47
E 9,28	9,28	10,00	15,00	15,00	.	E 1,00
F 822,97	822,97	449,48	148,94	148,94	.	F 1,00
GEMEINDEN MIT 10 000 BIS UNTER 20 000 EINWOHNERN							GEMEINDEN MIT 500 000 EINWOHNERN UND MEHR						
A 331	270	40	21	8	12	A 1,00
B 363	268	58	37	21	14	B 1,00
C 52936	48213	3952	1372	1198	22	C 1,00
D 145,93	180,21	57,83	36,85	57,96	1,50	D 1,00
E 1,50	10,00	6,09	1,50	35,00	1,50	E 1,00
F 890,00	890,00	160,00	85,00	85,00	1,50	F 1,00
GEMEINDEN MIT 20 000 BIS UNTER 50 000 EINWOHNERN							INSGESAMT						
A 167	148	7	12	7	4	A 2358	1913	328	117	50	59	8	.
B 370	219	77	75	40	26	B 3031	2038	665	328	221	60	47	.
C 63573	48528	5307	9638	8703	.	C 348173	280672	48954	18547	16679	997	871	.
D 171,70	222,43	68,83	129,33	216,83	.	D 114,88	137,73	73,65	56,48	75,55	18,53	18,43	.
E 9,04	25,00	24,40	5,04	70,00	.	E 1,50	5,20	3,00	1,50	8,00	1,50	14,00	.
F 989,36	989,36	260,00	604,84	604,84	.	F 1289,20	1289,20	449,48	604,84	604,84	50,00	69,86	.

1 KAUFWERTE FÜR BAULAND 2.VJ.1990 NACH BAULANDARTEN, LÄNDERN UND GEMEINDEGRÖßENKLASSEN

BAU- LAND ARTEN INIS- GESAMT	BAU- REIFES LAND	ROH- BAU- LAND	SONST. BAULAND ZUSAMMEN	INDU- STRIE- LAND	LAND FÜR VER- KEHRS- ZWECKE	FREI- FLÄ- CHEN	BAU- LAND- ARTEN INIS- GESAMT	BAU- REIFES LAND	ROH- BAU- LAND	SONST. BAULAND ZUSAMMEN	INDU- STRIE- LAND	LAND FÜR VER- KEHRS- ZWECKE	FREI- FLÄ- CHEN
SAARLAND													
GEMEINDEN UNTER 2 000 EINWOHNERN							GEMEINDEN MIT 50 000 BIS UNTER 100 000 EINWOHNERN						
A	A	18	18
B	B	18	18
C	C	994	994
D	D	62,88	62,88
E	E
F	F
GEMEINDEN MIT 2 000 BIS UNTER 5 000 EINWOHNERN							GEMEINDEN MIT 100 000 BIS UNTER 200 000 EINWOHNERN						
A	A	12	12
B	B	9	9
C	C	1334	1334
D	D	140,64	140,64
E	E
F	F
GEMEINDEN MIT 5 000 BIS UNTER 10 000 EINWOHNERN							GEMEINDEN MIT 200 000 BIS UNTER 500 000 EINWOHNERN						
A	22	22	A
B	16	16	B
C	1139	1139	C
D	72,39	72,39	D
E	10,00	10,00	E
F	150,00	150,00	F
GEMEINDEN MIT 10 000 BIS UNTER 20 000 EINWOHNERN							GEMEINDEN MIT 500 000 EINWOHNERN UND MEHR						
A	98	95	2	1	1	.	A
B	86	71	4	10	10	.	B
C	5353	5007	C
D	62,38	70,25	D
E	7,67	7,67	E
F	163,27	163,27	F
GEMEINDEN MIT 20 000 BIS UNTER 50 000 EINWOHNERN							INSGESAMT						
A	103	95	4	4	3	.	A	253	242	5	5	4	1
B	96	69	15	11	8	.	B	222	182	19	22	18	3
C	7046	6335	C	15867	14810	364	693	.	.
D	73,71	91,41	D	71,33	81,55	18,96	32,02	.	.
E	12,00	12,00	E	7,67	7,67	16,24	25,00	.	.
F	416,67	416,67	F	416,67	416,67	50,00	44,38	.	.
STADTSTAATEN													
KREISFREIE STADT BREMEN							HAMBURG						
A	A
B	B
C	C
D	D
E	E
F	F
KREISFREIE STADT BREMERHAVEN							BERLIN (WEST)						
A	A	5
B	B	69	3
C	C	21838
D	D	314,85
E	E
F	F
LAND BREMEN													
A	4	4							
B	6	6							
C							
D							
E							
F							

2 KAUFWERTE FUER BAULAND 2.VQ.1990 NACH BAULANDARTEN, LAENDERN UND BAUGEBIETEN

BAU- LAND ARTEN INS- GESAMT	BAU- REIFES LAND	ROH- BAU- LAND	SONST. BAULAND ZUSAMMEN	INDU- STRIE- LAND	LAND FUER VER- KEHRS- ZWECKE	FREI- FLAE- CHEN	BAU- LAND- ARTEN INS- GESAMT	BAU- REIFES LAND	ROH- BAU- LAND	SONST. BAULAND ZUSAMMEN	INDU- STRIE- LAND	LAND FUER VER- KEHRS- ZWECKE	FREI- FLAE- CHEN
BUNDESGBEBIET													
GESCHAFTSGBEBIET							WOHNGBEBIET ZUSAMMEN						
A	49	47	1	1	1	A	12948	11199	895	314	1	252	61
B	88	85	1	0	0	B	11868	9332	2102	634	1	311	129
C	24446	24363	.	.	.	C	1382381	1248200	125343	8838	.	5850	2887
D	282,70	280,07	.	.	.	D	116,48	133,75	59,64	26,37	.	18,83	23,55
E	6,00	6,00	.	.	.	E	0,94	1,00	0,94	1,00	.	1,00	1,00
F	6471,45	6471,45	.	.	.	F	4790,42	4790,42	600,00	450,00	.	450,00	250,00
GESCHAFTSGBEBIET MIT WOHNGBEBIET GEMISCHT							INDUSTRIEGBEBIET						
A	537	488	23	28	12	A	1058	53	38	977	950	11	6
B	732	688	90	44	19	B	5102	157	160	4778	4759	10	9
C	113054	112486	4785	1383	654	C	237941	12273	14100	211567	210905	397	266
D	157,48	152,88	53,08	31,74	33,69	D	46,64	77,93	84,74	44,28	44,32	38,89	29,37
E	2,60	2,00	12,61	3,75	3,75	E	1,00	7,00	2,38	1,00	1,00	8,00	12,25
F	6999,88	6999,88	283,26	320,00	320,00	F	1757,81	896,55	355,00	1757,81	1757,81	172,06	50,00
WOHNGBEBIET IN GESCHLOSSENER BAUWEISE							DORFGBEBIET						
A	1578	1578	18	6	6	A	3355	2527	495	332	17	260	55
B	1141	1058	67	22	22	B	4870	2287	833	1756	79	1634	142
C	21147	208216	4012	843	843	C	237332	195845	31121	10768	3795	5305	1611
D	184,14	154,97	66,22	38,65	38,65	D	47,52	85,00	37,35	0,13	47,88	3,49	11,34
E	8,14	8,14	10,83	28,66	28,66	E	0,60	3,00	1,50	0,80	4,98	6,60	1,00
F	2178,90	2178,90	132,31	150,00	150,00	F	739,13	739,13	449,48	84,69	80,00	76,37	84,69
WOHNGBEBIET IN OFFENER BAUWEISE							INSGESAMT						
A	10845	8760	877	308	1	A	17357	14252	1453	1652	978	596	136
B	16722	6275	2035	412	1	B	22654	17451	3192	7011	4838	1875	298
C	1141315	1043984	121332	7995	5007	C	1990153	1587188	175362	232009	214800	12311	5492
D	109,24	105,82	55,62	19,40	17,33	D	87,85	127,08	54,93	33,18	44,39	6,57	18,44
E	0,94	0,60	0,94	1,00	1,00	E	0,60	1,00	0,94	0,60	1,00	0,60	1,00
F	4790,42	4790,42	600,00	450,00	450,00	F	6990,88	6990,88	500,00	1757,81	1757,81	450,00	250,00
SCHLESWIG-HOLSTEIN													
GESCHAFTSGBEBIET							WOHNGBEBIET ZUSAMMEN						
A	2	1	1	.	.	A	525	450	58	7	.	7	.
B	4	3	1	.	.	B	537	365	155	3	.	3	.
C	C	55766	47509	6100	147	.	147	.
D	D	96,55	119,64	39,67	46,73	.	46,73	.
E	E	1,50	3,00	1,50	3,00	.	3,00	.
F	F	518,00	518,00	159,52	165,16	.	165,16	.
GESCHAFTSGBEBIET MIT WOHNGBEBIET GEMISCHT							INDUSTRIEGBEBIET						
A	18	14	2	2	2	A	68	1	1	66	65	1	.
B	28	21	0	1	1	B	373	2	2	370	369	1	.
C	3977	2494	.	.	.	C	12305	.	.	12216	12048	.	.
D	119,80	119,36	.	.	.	D	30,95	.	.	39,01	32,64	.	.
E	3,75	80,00	.	.	.	E	3,00	.	.	3,00	3,00	.	.
F	283,26	231,32	.	.	.	F	376,00	.	.	370,00	376,00	.	.
WOHNGBEBIET IN GESCHLOSSENER BAUWEISE							DORFGBEBIET						
A	81	71	10	.	.	A	495	308	74	53	1	51	1
B	103	67	38	.	.	B	595	337	177	67	3	78	5
C	9656	6852	2604	.	.	C	26375	21909	3840	575	.	420	.
D	54,12	102,32	73,62	.	.	D	44,22	66,07	21,70	6,64	.	5,35	.
E	8,14	8,14	16,83	.	.	E	0,70	10,62	1,50	0,70	.	0,70	.
F	465,60	465,60	89,37	.	.	F	270,76	270,76	118,63	76,37	.	76,37	.
WOHNGBEBIET IN OFFENER BAUWEISE							INSGESAMT						
A	444	385	48	7	7	A	1048	784	135	128	66	61	1
B	454	335	116	3	3	B	1558	756	340	461	372	84	5
C	44130	40658	3326	147	147	C	96661	72263	11447	12951	12123	748	.
D	97,15	121,48	28,57	45,70	45,70	D	62,05	95,53	33,64	26,06	32,58	8,91	.
E	1,50	12,67	1,50	3,00	3,00	E	0,70	3,14	1,50	0,70	3,00	0,70	.
F	518,00	518,00	159,52	165,16	165,16	F	518,00	518,00	283,26	370,00	370,00	172,06	.
HAMBURG													
GESCHAFTSGBEBIET							WOHNGBEBIET ZUSAMMEN						
A	A
B	B
C	C
D	D
E	E
F	F
GESCHAFTSGBEBIET MIT WOHNGBEBIET GEMISCHT							INDUSTRIEGBEBIET						
A	A
B	B
C	C
D	D
E	E
F	F
WOHNGBEBIET IN GESCHLOSSENER BAUWEISE							DORFGBEBIET						
A	A
B	B
C	C
D	D
E	E
F	F
WOHNGBEBIET IN OFFENER BAUWEISE							INSGESAMT						
A	A
B	B
C	C
D	D
E	E
F	F

2 KAUFWERTE FUER BAULAND 2. VJ. 1990 NACH BAULANDARTEN, LAENDERN UND BAUGEBIETEN

BAU- LAND- ARTEN INS- GESAMT	BAU- REIFES LAND	ROH- BAU- LAND	SCHST. BAULAND ZUSAMMEN	INDU- STRIE- LAND	LAND FUER VER- KEHRS- ZWECKE	FREI- FLAE- CHEN	BAU- LAND- ARTEN INS- GESAMT	BAU- REIFES LAND	ROH- BAU- LAND	SCHST. BAULAND ZUSAMMEN	INDU- STRIE- LAND	LAND FUER VER- KEHRS- ZWECKE	FREI- FLAE- CHEN
NIEDERSACHSEN													
GESCHAFTSGEBIET						WOHNGBIET ZUSAMMEN							
A	18	17	1	.	1	A	2348	2246	58	44	.	38	6
B	32	32	.	0	0	B	2225	1948	255	24	.	19	6
C	2759	2710	.	.	.	C	139837	128668	10504	665	.	463	202
D	86,02	84,83	.	.	.	D	62,85	66,13	41,20	27,24	.	24,84	35,02
E	6,00	6,00	.	.	.	E	1,00	1,00	3,56	1,75	.	1,75	20,00
F	642,66	642,66	.	.	.	F	453,33	453,33	170,00	245,00	.	245,00	50,00
GESCHAFTSGEBIET MIT WOHNGBIET GEMISCHT						INDUSTRIEGEBIET							
A	87	76	2	9	7	A	233	7	.	226	218	5	3
B	130	112	14	4	2	B	1500	12	.	1488	1481	2	5
C	14736	13976	.	190	126	C	36429	475	.	35954	35793	32	.
D	113,69	124,51	.	50,90	57,60	D	24,28	38,06	.	24,17	24,17	19,62	.
E	6,00	6,00	.	8,80	8,80	E	1,00	7,00	.	1,00	1,00	8,00	.
F	914,38	914,38	.	320,00	320,00	F	265,00	60,10	.	265,00	265,00	35,00	.
WOHNGBIET IN GESCHLOSSENER BAUWEISE						DORFGEBIET							
A	92	92	.	.	.	A	113	98	5	10	1	8	1
B	73	73	.	.	.	B	120	106	8	6	1	4	1
C	6807	6807	.	.	.	C	4254	3731	348	175	.	101	.
D	93,57	93,57	.	.	.	D	35,42	35,11	44,27	29,30	.	24,67	.
E	22,50	22,50	.	.	.	E	3,00	4,00	25,00	3,00	.	3,00	.
F	317,16	317,16	.	.	.	F	150,00	150,00	55,00	56,00	.	30,00	.
WOHNGBIET IN OFFENER BAUWEISE						INSGESAMT							
A	2256	2154	58	44	38	A	2799	2444	65	290	219	59	12
B	2152	1873	255	24	19	B	4007	2209	276	1522	1482	27	13
C	133029	121861	10504	665	463	C	198016	149560	11422	37034	35796	772	466
D	61,81	65,06	41,20	27,24	24,84	D	49,42	67,72	41,32	24,33	24,16	28,88	34,61
E	1,00	1,00	3,56	1,75	1,75	E	1,00	1,00	3,56	1,00	1,00	1,75	12,25
F	453,33	453,33	170,00	245,00	245,00	F	914,38	914,38	170,00	320,00	265,00	320,00	56,00
BREMEN													
GESCHAFTSGEBIET						WOHNGBIET ZUSAMMEN							
A	A
B	B
C	C
D	D
E	E
F	F
GESCHAFTSGEBIET MIT WOHNGBIET GEMISCHT						INDUSTRIEGEBIET							
A	A
B	B
C	C
D	D
E	E
F	F
WOHNGBIET IN GESCHLOSSENER BAUWEISE						DORFGEBIET							
A	A
B	B
C	C
D	D
E	E
F	F
WOHNGBIET IN OFFENER BAUWEISE						INSGESAMT							
A	A	4	4
B	B	6	6
C	C
D	D
E	E
F	F
NORDRHEIN-WESTFALEN													
GESCHAFTSGEBIET						WOHNGBIET ZUSAMMEN							
A	A	2515	2403	98	14	.	14	.
B	B	2206	1859	340	7	.	7	.
C	C	273799	254688	18567	444	.	444	.
D	D	124,14	137,04	54,53	61,03	.	61,03	.
E	E	10,60	10,24	10,00	18,48	.	18,48	.
F	F	1117,77	1117,77	339,51	450,00	.	450,00	.
GESCHAFTSGEBIET MIT WOHNGBIET GEMISCHT						INDUSTRIEGEBIET							
A	101	89	10	2	2	A	174	1	.	173	169	3	1
B	170	110	56	4	4	B	912	2	.	910	903	6	0
C	33655	31464	1996	.	.	C	53225	.	.	53175	53045	.	.
D	187,80	285,89	35,37	.	.	D	58,38	.	.	58,45	58,72	.	.
E	5,00	50,00	22,50	.	.	E	5,00	.	.	5,00	5,00	.	.
F	2491,10	2491,10	203,34	.	.	F	250,17	.	.	250,17	250,17	.	.
WOHNGBIET IN GESCHLOSSENER BAUWEISE						DORFGEBIET							
A	553	542	8	3	3	A	178	161	11	6	.	6	.
B	387	357	28	1	1	B	186	123	59	4	.	4	.
C	73222	71939	1208	.	.	C	9025	7593	1341	91	.	91	.
D	189,40	201,45	42,40	.	.	D	48,57	61,66	22,70	25,31	.	25,31	.
E	10,24	10,24	15,00	.	.	E	7,00	7,00	12,50	9,00	.	9,00	.
F	1117,77	1117,77	132,31	.	.	F	345,07	345,07	180,00	50,00	.	50,00	.
WOHNGBIET IN OFFENER BAUWEISE						INSGESAMT							
A	1962	1861	90	11	11	A	2968	2654	119	195	169	25	1
B	1819	1501	311	6	6	B	3473	2094	455	924	903	21	0
C	200577	182749	17459	369	369	C	369704	293795	22004	53905	53045	852	.
D	110,27	121,72	56,08	58,99	58,99	D	106,44	140,32	48,33	58,32	58,72	41,42	.
E	10,00	12,63	10,00	18,48	18,48	E	5,00	7,00	10,00	5,00	5,00	5,00	.
F	750,51	750,51	339,51	450,00	450,00	F	2491,10	2491,10	339,51	450,00	250,17	450,00	.

2 KAUFWERTE FUER BAULAND 2.VJ.1990 NACH BAULANDARTEN, LAENDERN UND BAUGEBIETEN

BAU- LAND ARTEN INS- GESAMT	BAU- REIFES LAND	ROH- BAU- LAND	SONST. BAULAND ZUSAMMEN	INDU- STRIE- LAND	LAND FUER VER- KEHRS- ZWECKE	FREI- FLAE- CHEN	BAU- LAND- ARTEN INS- GESAMT	BAU- REIFES LAND	ROH- BAU- LAND	SONST. BAULAND ZUSAMMEN	INDU- STRIE- LAND	LAND FUER VER- KEHRS- ZWECKE	FREI- FLAE- CHEN
HESSEN													
GESCHAFTSGEBIET						WOHNGBIET ZUSAMMEN							
A	1	1	.	.	.	A	725	662	54	9	.	8	1
B	15	15	.	.	.	B	806	649	138	20	.	16	4
C	C	105304	95562	9505	297	.	245	.
D	D	130,68	147,22	69,11	15,11	.	15,51	.
E	E	0,94	1,43	0,94	5,00	.	9,00	.
F	F	1025,06	1025,06	600,00	250,00	.	250,00	.
GESCHAFTSGEBIET MIT WOHNGBIET GEMISCHT						INDUSTRIEGEBIET							
A	26	26	.	1	1	A	37	1	.	36	36	.	.
B	66	54	.	12	12	B	178	7	.	171	171	.	.
C	14248	13928	.	.	.	C	8271	.	.	8203	8203	.	.
D	216,32	260,02	.	.	.	D	46,57	.	.	48,02	48,02	.	.
E	10,00	10,00	.	.	.	E	3,41	.	.	3,41	3,41	.	.
F	6990,88	6990,88	.	.	.	F	450,00	.	.	450,00	450,00	.	.
WOHNGBIET IN GESCHLOSSENER BAUWEISE						DORFGEBIET							
A	72	72	.	.	.	A	285	247	33	5	.	5	.
B	48	48	.	.	.	B	321	226	89	5	.	5	.
C	5529	5529	.	.	.	C	11646	10206	1422	18	.	18	.
D	116,32	116,32	.	.	.	D	36,32	45,08	15,93	3,60	.	3,60	.
E	14,46	14,46	.	.	.	E	3,00	8,00	4,56	3,00	.	3,00	.
F	559,24	559,24	.	.	.	F	559,52	559,52	176,89	6,00	.	6,00	.
WOHNGBIET IN OFFENER BAUWEISE						INSGESAMT							
A	653	590	54	9	8	A	1074	936	87	51	36	14	1
B	759	602	138	20	16	B	1365	951	227	208	171	93	4
C	99035	90033	9505	297	245	C	140024	120260	10927	8936	8203	583	.
D	131,58	148,67	69,11	15,11	15,51	D	101,10	126,52	48,18	42,53	48,02	17,60	.
E	0,94	1,43	0,94	9,00	9,00	E	0,94	1,43	0,94	3,00	3,41	3,00	.
F	1025,06	1025,06	600,00	250,00	250,00	F	6990,88	6990,88	600,00	450,00	450,00	250,00	.
RHEINLAND-PFALZ													
GESCHAFTSGEBIET						WOHNGBIET ZUSAMMEN							
A	1	1	.	.	.	A	2587	2136	234	217	1	172	44
B	2	2	.	.	.	B	2131	1541	294	297	1	210	87
C	C	188466	174549	9384	4533	.	2464	1968
D	D	80,43	113,29	31,97	15,26	.	11,74	22,75
E	E	1,00	5,00	2,00	1,00	.	1,00	1,00
F	F	725,19	725,19	255,00	250,00	.	250,00	130,00
GESCHAFTSGEBIET MIT WOHNGBIET GEMISCHT						INDUSTRIEGEBIET							
A	183	174	9	.	.	A	316	3	6	307	307	.	.
B	169	155	14	.	.	B	1134	10	21	1103	1103	.	.
C	15466	14667	799	.	.	C	35713	.	171	35249	35249	.	.
D	91,43	94,62	56,47	.	.	D	31,50	.	8,22	31,97	31,97	.	.
E	2,00	2,00	12,61	.	.	E	1,50	.	2,38	1,50	1,50	.	.
F	360,00	360,00	70,00	.	.	F	300,00	.	13,78	300,00	300,00	.	.
WOHNGBIET IN GESCHLOSSENER BAUWEISE						DORFGEBIET							
A	58	58	.	.	.	A	620	372	89	153	.	111	42
B	30	30	.	.	.	B	1890	305	125	1460	.	1368	91
C	5747	5747	.	.	.	C	27732	18111	2078	4543	.	4045	498
D	193,68	193,68	.	.	.	D	12,03	52,79	16,60	3,11	.	2,96	5,46
E	42,50	42,50	.	.	.	E	0,60	3,00	2,00	0,60	.	0,60	1,00
F	725,19	725,19	.	.	.	F	320,00	320,00	106,78	25,00	.	25,00	20,00
WOHNGBIET IN OFFENER BAUWEISE						INSGESAMT							
A	2529	2078	234	217	172	A	3707	2686	344	677	308	283	86
B	2101	1511	294	297	210	B	5326	2013	454	2859	1103	1578	178
C	182719	168802	9384	4533	2464	C	263257	206499	12432	44325	35350	6509	2466
D	86,95	111,71	31,97	15,26	11,74	D	48,43	102,59	27,40	15,50	32,04	4,12	13,87
E	1,00	5,00	2,00	1,00	1,00	E	0,60	2,00	2,00	0,60	1,50	0,60	1,00
F	664,56	664,56	255,00	250,00	250,00	F	725,19	725,19	255,00	300,00	300,00	250,00	130,00
BADEN-WUERTTEMBERG													
GESCHAFTSGEBIET						WOHNGBIET ZUSAMMEN							
A	26	26	.	.	.	A	2247	1955	276	16	.	9	7
B	33	33	.	.	.	B	2138	1822	474	43	.	31	12
C	19951	19951	.	.	.	C	370980	346087	23300	1593	.	1259	334
D	605,60	605,60	.	.	.	D	173,53	213,42	49,21	37,31	.	40,51	28,75
E	42,76	42,76	.	.	.	E	7,00	8,50	7,00	14,72	.	35,00	14,72
F	6471,49	6471,49	.	.	.	F	4790,42	4790,42	424,80	250,00	.	53,09	250,00
GESCHAFTSGEBIET MIT WOHNGBIET GEMISCHT						INDUSTRIEGEBIET							
A	93	79	14	.	.	A	183	32	24	127	124	1	2
B	108	86	23	.	.	B	754	75	110	568	563	1	4
C	20538	19874	664	.	.	C	69504	6240	10422	52842	52648	.	.
D	189,49	231,66	29,38	.	.	D	92,22	82,89	94,78	92,96	93,49	.	.
E	5,00	5,00	5,00	.	.	E	7,20	7,20	14,30	10,00	10,00	.	.
F	3617,89	3617,89	98,05	.	.	F	1757,81	896,55	355,00	1757,81	1757,81	.	.
WOHNGBIET IN GESCHLOSSENER BAUWEISE						DORFGEBIET							
A	409	408	1	.	1	A	592	493	67	32	2	25	5
B	299	298	1	.	1	B	544	385	106	53	5	40	8
C	85870	85840	.	.	.	C	55003	49751	4040	1212	.	527	271
D	287,14	287,69	.	.	.	D	101,09	129,33	38,07	22,73	.	13,33	32,02
E	20,10	20,10	.	.	.	E	6,44	13,00	8,50	6,44	.	6,44	19,00
F	2178,90	2178,90	.	.	.	F	739,13	739,13	167,13	84,69	.	60,00	84,69
WOHNGBIET IN OFFENER BAUWEISE						INSGESAMT							
A	1838	1547	276	15	8	A	3141	2585	367	189	126	35	28
B	1839	1323	474	42	30	B	3577	2200	690	687	568	72	47
C	285110	260247	23300	1562	1228	C	535976	441902	37762	56311	53061	1852	1398
D	155,06	196,68	49,21	37,19	40,41	D	149,84	200,84	54,76	81,97	93,35	25,72	30,01
E	7,00	8,50	7,00	14,72	35,00	E	5,00	7,20	7,00	5,00	10,00	6,44	5,00
F	4790,42	4790,42	424,80	250,00	53,09	F	6471,49	6471,49	424,80	1757,81	1757,81	60,00	250,00

2 KAUFWERTE FUER BAULAND 2.VJ.1990 NACH BAULANDARTEN, LAENDERN UND BAUGEBIETEN

BAU- LAND ARTEN INS- GESAMT	BAU- REIFES LAND	ROH- BAU- LAND	SONST. BAULAND ZUSAMMEN	INDU- STRIE- LAND	LAND FUER VER- KEHRS- ZWECKE	FREI- FLAE- CHEN	BAU- LAND- ARTEN INS- GESAMT	BAU- REIFES LAND	ROH- BAU- LAND	SONST. BAULAND ZUSAMMEN	INDU- STRIE- LAND	LAND FUER VER- KEHRS- ZWECKE	FREI- FLAE- CHEN
BAYERN													
GESCHAFTSGEBIET							WOHNGBIET ZUSAMMEN						
A	1	1	.	.	.	A	1156	1037	113	6	.	4	2
B	1	1	.	.	.	B	1544	1135	372	36	.	25	11
C	C	213109	184484	27615	1010	.	.	.
D	D	138,03	162,51	74,15	27,82	.	.	.
E	E	3,00	9,28	3,00	10,00	.	.	.
F	F	1289,20	1289,20	337,84	41,20	.	.	.
GESCHAFTSGEBIET MIT WOHNGBIET GEMISCHT							INDUSTRIEGEBIET						
A	25	25	.	.	.	A	49	7	4	38	37	1	.
B	48	48	.	.	.	B	221	46	24	151	150	0	.
C	10832	10832	.	.	.	C	21595	4918	.	13385	13376	.	.
D	223,73	223,73	.	.	.	D	97,89	106,19	.	88,88	88,93	.	.
E	49,42	49,42	.	.	.	E	8,00	14,50	.	8,00	8,00	.	.
F	569,37	569,37	.	.	.	F	650,00	650,00	.	604,84	604,84	.	.
WOHNGBIET IN GESCHLOSSENER BAUWEISE							DORFGEBIET						
A	117	115	.	2	.	A	1127	843	211	73	13	54	6
B	192	172	.	20	.	B	1217	807	269	141	70	35	36
C	21888	21150	.	.	20	C	102590	80391	18046	4152	3303	158	691
D	113,72	122,71	.	.	.	D	84,30	99,62	67,20	29,35	46,95	4,48	19,28
E	9,28	9,28	.	.	.	E	1,50	5,20	6,09	1,50	24,50	1,50	14,00
F	1289,20	1289,20	.	.	.	F	568,35	568,35	449,48	80,00	80,00	40,00	69,86
WOHNGBIET IN OFFENER BAUWEISE							INSGESAMT						
A	1039	922	113	4	2	A	2358	1913	328	117	50	59	8
B	1351	963	372	16	5	B	3031	2038	665	328	221	60	47
C	191221	163333	27615	.	.	C	348173	280672	48954	18547	16679	997	871
D	141,50	169,64	74,15	.	.	D	114,88	137,73	73,65	56,48	75,55	16,53	18,43
E	3,00	10,00	3,00	.	.	E	1,50	5,20	3,00	1,50	8,00	1,50	14,00
F	1000,00	1000,00	337,84	.	.	F	1289,20	1289,20	449,48	604,84	604,84	50,00	69,86
SAARLAND													
GESCHAFTSGEBIET							WOHNGBIET ZUSAMMEN						
A	A	238	234	3	1	.	.	1
B	B	189	177	9	3	.	.	3
C	C	14766	14428
D	D	78,09	81,57
E	E	7,67	7,67
F	F	360,00	360,00
GESCHAFTSGEBIET MIT WOHNGBIET GEMISCHT							INDUSTRIEGEBIET						
A	3	3	.	.	.	A	7	.	3	4	4	.	.
B	2	2	.	.	.	B	29	.	10	18	18	.	.
C	C	718
D	D	25,12
E	E	17,00
F	F	39,60
WOHNGBIET IN GESCHLOSSENER BAUWEISE							DORFGEBIET						
A	18	18	.	.	.	A	5	5
B	13	13	.	.	.	B	3	3
C	1130	1130	.	.	.	C	153	153
D	84,19	84,19	.	.	.	D	48,45	48,45
E	46,70	46,70	.	.	.	E	29,84	29,84
F	125,59	125,59	.	.	.	F	120,85	120,85
WOHNGBIET IN OFFENER BAUWEISE							INSGESAMT						
A	220	216	3	1	.	A	253	242	6	5	4	.	1
B	176	163	9	3	.	B	222	182	19	22	18	.	3
C	13636	13298	.	.	.	C	15867	14810	364	693	.	.	.
D	77,62	81,36	.	.	.	D	71,33	81,55	18,96	32,02	.	.	.
E	7,67	7,67	.	.	.	E	7,67	7,67	16,24	25,00	.	.	.
F	360,00	360,00	.	.	.	F	416,67	416,67	50,00	44,38	.	.	.
BERLIN (WEST)													
GESCHAFTSGEBIET							WOHNGBIET ZUSAMMEN						
A	A
B	B	69	3
C	C	21838
D	D	314,85
E	E
F	F
GESCHAFTSGEBIET MIT WOHNGBIET GEMISCHT							INDUSTRIEGEBIET						
A	A
B	B
C	C
D	D
E	E
F	F
WOHNGBIET IN GESCHLOSSENER BAUWEISE							DORFGEBIET						
A	A
B	B
C	C
D	D
E	E
F	F
WOHNGBIET IN OFFENER BAUWEISE							INSGESAMT						
A	A	5
B	B	69	3
C	C	21838
D	D	314,85
E	E
F	F

Lfd. Nr.	Jahr ¹⁾ Vierteljahr	Bauland insgesamt				Bauzweck Land				Rohbauland				
		Fälle	Fläche	Kaufsumme	Kaufwert	Fälle	Fläche	Kaufsumme	Kaufwert	Fälle	Fläche	Kaufsumme	Kaufwert	
		Anzahl	1 000 m ²	1 000 DM	DM/m ²	Anzahl	1 000 m ²	1 000 DM	DM/m ²	Anzahl	1 000 m ²	1 000 DM	DM/m ²	
1	1962	151 732	230 838	2 664 667	11,54	85 966	94 750	1 455 699	14,33	55 497	139 252	1 038 264	9,50	
2	1963	130 244	196 502	2 634 124	11,41	72 511	75 126	1 331 968	16,92	38 234	44 652	1 083 151	11,44	
3	1964	134 577	205 252	2 653 535	14,25	77 851	83 412	1 549 134	18,46	47 982	38 414	1 076 347	12,12	
4	1965	136 845	210 367	2 545 885	17,04	87 622	90 626	2 115 115	21,63	42 372	47 511	1 194 652	14,70	
5	1966	117 384	158 153	2 383 541	18,93	76 750	87 127	1 491 606	23,61	32 752	59 578	869 638	14,61	
6	1967	94 175	121 446	2 511 081	20,68	65 517	67 258	1 727 635	25,71	21 615	40 225	597 853	14,86	
7	1968	101 614	132 949	2 995 177	22,57	72 367	73 761	2 098 402	28,37	21 224	40 992	651 372	15,49	
8	1969	114 666	167 537	3 916 444	23,38	81 990	87 907	2 625 187	29,36	23 507	53 660	946 573	17,98	
9	1970	119 965	174 792	4 420 403	25,29	86 496	96 159	2 955 612	30,74	25 254	53 575	1 049 841	19,60	
10	1971	135 073	193 409	5 226 733	27,02	98 195	108 476	3 640 747	33,56	29 550	67 238	1 217 265	19,56	
11	1972	136 013	202 782	6 368 712	31,41	96 612	110 803	4 457 122	40,23	31 764	66 676	1 503 000	22,54	
12	1973	136 238	144 171	4 720 784	32,74	77 301	82 228	3 352 114	40,77	22 577	43 742	1 038 787	23,75	
13	1974	94 236	112 648	3 569 678	31,69	69 657	65 472	2 641 399	40,34	17 581	30 851	684 896	22,20	
14	1975	96 744	107 905	3 746 088	35,09	75 333	68 439	3 016 498	44,08	14 412	23 081	501 068	21,71	
15	1976	102 908	111 156	4 444 291	39,98	81 761	74 034	3 613 188	48,60	14 462	23 512	591 121	25,14	
16	1977	102 263	120 877	5 294 076	43,80	86 747	81 415	1 294 399	53,93	14 260	23 910	624 726	26,13	
17	1978	117 771	146 796	6 437 530	46,58	94 270	93 983	5 624 802	59,71	15 838	29 565	847 006	28,65	
18	1979	108 071	137 402	7 492 378	53,87	84 534	85 525	5 715 579	67,17	16 367	12 596	1 033 133	31,69	
19	1980	97 624	118 365	7 849 797	62,43	76 221	74 122	6 156 736	82,11	13 865	12 278	895 046	32,48	
20	1981	79 245	91 807	6 870 292	72,66	61 641	57 509	5 526 114	96,17	10 919	21 215	1 015 515	36,55	
21	1982	78 765	73 856	6 627 542	82,99	58 643	49 382	5 573 579	111,51	9 635	16 512	737 472	42,30	
22	1983	77 172	76 407	6 763 322	88,52	55 860	47 832	5 672 064	119,91	4 751	14 746	656 349	48,45	
23	1984	66 245	65 501	6 339 241	87,72	49 247	41 125	5 015 325	121,95	6 960	11 993	536 236	45,94	
24	1985	62 382	75 815	5 966 176	78,69	48 957	41 146	4 776 775	116,39	5 747	12 641	504 026	39,94	
25	1986	62 200	72 148	6 060 760	84,00	49 511	40 536	4 907 574	121,07	9 298	9 747	437 233	44,86	
26	1987	62 628	76 397	6 523 889	85,40	50 313	41 631	5 248 784	126,08	5 097	9 498	427 427	44,76	
27	1988	70 081	85 568	7 551 592	88,25	57 370	47 337	6 046 945	127,74	5 654	10 323	506 359	49,05	
28	1989	81 895	103 344	9 520 924	92,13	68 192	61 014	7 714 508	126,44	5 793	12 184	619 856	50,88	
29	1976	1. Vj.	22 543	25 073	439 565	37,73	17 612	15 217	590 342	45,35	3 306	5 516	130 541	23,67
30	2. Vj.	24 404	26 070	1 111 194	44,79	19 579	17 515	636 113	36,93	3 427	5 309	130 243	25,30	
31	3. Vj.	22 450	24 135	821 046	41,24	18 243	16 335	533 666	42,99	3 241	5 144	132 458	26,70	
32	4. Vj.	25 601	28 722	1 127 261	40,39	19 549	18 436	641 496	51,74	3 464	5 262	152 426	25,55	
33	1977	1. Vj.	24 124	25 756	1 323 745	39,39	19 232	17 547	683 593	45,22	3 771	4 817	121 262	25,17
34	2. Vj.	25 235	27 458	1 192 176	41,59	20 125	18 780	702 113	52,54	3 536	5 344	144 197	26,96	
35	3. Vj.	25 067	26 623	1 166 636	43,82	20 347	18 742	981 391	52,35	3 210	5 113	131 606	25,74	
36	4. Vj.	25 415	29 460	1 361 638	46,22	20 167	17 723	1 121 136	58,15	3 402	5 981	156 529	26,51	
37	1978	1. Vj.	24 454	27 275	1 228 466	45,04	19 719	18 779	1 032 324	54,97	3 244	5 621	145 650	25,91
38	2. Vj.	29 294	33 084	1 568 501	47,47	23 573	22 904	1 311 118	57,24	3 809	6 515	188 639	28,95	
39	3. Vj.	26 730	32 498	1 570 504	48,33	21 413	21 657	1 289 008	59,52	3 561	6 869	203 693	29,66	
40	4. Vj.	28 236	41 102	1 727 563	42,03	22 307	24 967	1 392 757	53,40	3 806	7 535	202 879	27,06	
41	1979	1. Vj.	24 143	31 060	1 409 471	48,89	18 847	18 907	1 198 778	63,39	3 625	7 251	218 194	30,09
42	2. Vj.	26 721	32 564	1 733 029	53,22	20 934	20 966	1 397 131	66,64	4 124	7 674	244 931	31,92	
43	3. Vj.	23 926	30 359	1 622 158	53,98	18 930	18 785	1 297 494	69,39	3 383	7 230	227 098	31,41	
44	4. Vj.	24 496	31 483	1 727 613	54,87	18 954	19 137	1 663 663	72,33	3 545	7 528	221 820	29,64	
45	1980	1. Vj.	22 136	27 707	1 619 667	58,42	17 952	17 565	1 323 143	75,31	3 465	6 742	217 227	32,37
46	2. Vj.	22 177	26 375	1 848 378	66,22	17 428	16 945	1 314 313	77,56	3 116	6 111	195 755	32,00	
47	3. Vj.	21 365	26 257	1 622 733	61,76	16 733	15 734	1 311 241	82,11	2 965	5 656	183 681	32,47	
48	4. Vj.	22 919	26 265	1 791 164	67,82	17 596	16 757	1 481 360	88,40	3 116	6 063	214 770	35,21	
49	1981	1. Vj.	19 129	22 555	1 521 127	67,44	14 996	14 057	1 266 477	90,16	2 598	5 259	178 111	33,87
50	2. Vj.	16 855	21 120	1 669 794	76,20	14 928	13 995	1 349 607	96,51	2 527	4 534	187 335	41,45	
51	3. Vj.	16 742	18 836	1 376 916	73,10	12 854	11 911	1 158 771	97,29	2 342	4 343	146 603	33,75	
52	4. Vj.	17 520	20 537	1 522 149	74,12	13 366	11 918	1 235 525	103,67	2 392	5 051	184 016	36,43	
53	1982	1. Vj.	15 331	14 947	1 182 965	79,14	10 935	9 766	977 610	105,51	1 891	3 045	134 162	44,06
54	2. Vj.	18 361	18 144	1 294 092	76,83	13 063	11 863	1 154 309	106,95	2 414	3 865	163 701	42,36	
55	3. Vj.	15 947	16 533	1 349 773	81,64	12 038	10 134	1 117 745	110,30	1 869	3 261	136 861	41,97	
56	4. Vj.	24 352	23 085	2 021 978	87,59	17 656	15 095	1 749 670	115,91	2 723	4 712	194 535	41,28	
57	1983	1. Vj.	14 328	15 151	1 234 773	82,16	11 241	9 577	1 364 223	111,77	1 692	2 457	131 537	41,33
58	2. Vj.	18 177	18 762	1 613 527	85,93	13 957	11 699	1 305 881	114,57	2 532	3 818	159 932	41,88	
59	3. Vj.	16 446	16 435	1 476 145	89,98	12 660	10 855	1 280 672	117,98	1 373	2 895	116 953	40,40	
60	4. Vj.	18 727	20 217	1 721 647	85,65	13 517	11 458	1 414 381	123,49	2 174	3 508	170 201	44,69	
61	1984	1. Vj.	14 881	14 635	1 268 979	86,44	10 969	9 679	1 369 644	117,61	1 430	2 874	116 616	40,58
62	2. Vj.	16 656	17 217	1 427 956	83,51	12 444	10 342	1 196 727	115,72	1 763	3 310	151 081	45,64	
63	3. Vj.	15 057	17 322	1 326 991	86,48	11 103	9 046	1 113 868	123,22	1 455	2 447	108 633	44,40	
64	4. Vj.	14 999	16 197	1 324 514	81,77	10 970	9 373	1 105 667	118,92	1 530	2 479	97 777	39,45	
65	1985	1. Vj.	14 597	16 407	1 254 919	76,49	10 490	8 798	1 002 870	115,17	1 272	3 146	121 563	38,64
66	2. Vj.	14 644	16 987	1 319 342	78,85	11 533	9 316	1 045 879	112,27	1 319	2 582	114 153	44,21	
67	3. Vj.	13 603	16 521	1 197 509	72,48	10 572	8 932	965 185	108,06	1 341	2 816	107 663	38,23	
68	4. Vj.	15 052	17 675	1 431 374	81,26	11 599	9 760	1 177 499	120,65	1 504	2 753	110 630	40,19	
69	1986	1. Vj.	12 694	14 207	1 267 488	84,43	9 986	8 752	1 001 518	121,37	1 186	2 211	139 592	49,56
70	2. Vj.	15 079	16 337	1 335 191	83,26	12 120	9 527	1 124 357	118,02	1 315	2 221	90 463	40,75	
71	3. Vj.	13 376	15 013	1 227 592	81,77	10 640	8 430	1 000 051	119,63	1 177	2 260	89 709	39,69	
72	4. Vj.	13 947	16 759	1 447 157	86,19	10 933	8 973	1 145 862	127,70	1 238	2 259	100 392	44,31	
73	1987	1. Vj.	11 999	13 573	1 165 689	85,90	9 501	7 622	977 566	128,14	1 104	1 782	77 682	43,60
74	2. Vj.	15 278	17 517	1 477 204	84,35	12 507	9 874	1 211 680	123,34	1 267	2 489	103 489	41,58	
75	3. Vj.	14 126	16 858	1 441 980	85,54	11 346	9 143	1 154 570	126,17	1 129	2 149	90 619	42,16	
76	4. Vj.	14 695	19 872	1 6										

Sonstiges Bauland																Lfd. Nr.
insgesamt				Industrieland				Land für Verkehrszwecke				Freiflächen				
Fälle	Fläche	Kauf- summe	Kauf- wert	Fälle	Fläche	Kauf- summe	Kauf- wert	Fälle	Fläche	Kauf- summe	Kauf- wert	Fälle	Fläche	Kauf- summe	Kauf- wert	
Anzahl	1 000 m ²	1 000 DM	DM/m ²	Anzahl	1 000 m ²	1 000 DM	DM/m ²	Anzahl	1 000 m ²	1 000 DM	DM/m ²	Anzahl	1 000 m ²	1 000 DM	DM/m ²	
10 242	26 887	221 509	8,24	2 811	15 559	142 788	9,18	5 676	6 806	52 831	7,76	1 755	4 522	25 890	5,73	1
9 455	23 122	219 061	9,47	2 436	12 198	124 912	10,24	6 079	7 712	70 451	9,14	940	3 213	23 698	7,38	2
8 745	27 505	228 054	8,29	2 356	15 255	131 216	8,60	5 695	7 716	61 117	7,92	694	4 534	35 721	7,88	3
8 900	26 534	275 320	10,38	2 446	16 396	177 022	10,80	5 901	7 642	72 739	9,52	553	2 496	25 559	10,24	4
7 852	18 501	232 368	12,56	1 866	10 645	150 153	14,11	5 503	5 509	62 118	11,28	483	2 347	20 997	8,56	5
7 243	14 011	185 364	13,23	1 362	6 580	98 238	14,93	5 394	5 820	69 042	11,86	487	1 610	18 083	11,23	6
8 023	18 047	245 402	13,60	1 810	9 481	146 622	15,47	5 664	6 700	78 924	11,78	549	1 866	19 856	10,64	7
8 664	26 570	342 685	12,90	2 853	18 346	236 226	12,88	5 343	6 522	86 033	13,19	468	1 701	20 426	12,01	8
8 213	25 059	414 950	16,56	2 824	17 240	295 512	17,14	4 896	6 199	97 815	15,78	493	1 620	21 623	13,35	9
7 418	22 695	368 721	16,25	2 418	15 603	271 427	17,40	4 455	5 308	73 587	13,86	545	1 787	23 708	13,26	10
7 637	25 303	408 590	16,15	2 367	14 978	269 958	18,02	4 661	8 348	106 117	12,71	609	1 977	32 515	16,45	11
6 360	18 201	329 882	18,12	1 801	10 869	234 155	21,54	4 130	5 788	73 280	12,66	429	1 544	22 447	14,54	12
6 998	16 325	243 383	14,91	1 349	7 758	143 978	18,56	4 737	6 172	76 095	12,33	912	2 394	23 320	9,74	13
6 999	16 384	268 523	16,39	1 449	8 955	168 789	18,85	4 878	5 667	77 311	13,64	672	1 762	22 423	12,73	14
7 185	13 610	240 082	17,64	1 535	7 037	142 173	20,20	5 050	5 116	72 617	14,19	600	1 457	25 293	17,36	15
7 247	15 552	274 951	17,68	1 617	8 751	185 602	21,21	5 075	4 840	58 185	12,02	555	1 961	31 164	15,89	16
7 663	23 348	365 690	15,66	1 977	17 279	277 443	16,06	5 053	4 546	57 362	12,62	633	1 522	30 885	20,29	17
7 513	19 277	453 667	23,53	2 277	13 565	356 224	26,26	4 600	4 085	62 482	15,30	636	1 626	34 960	21,50	18
7 538	17 019	415 355	24,41	2 190	12 282	331 886	27,02	4 869	3 503	52 890	15,10	479	1 233	30 579	24,79	19
6 685	13 043	366 058	28,06	1 812	9 791	298 779	30,52	4 347	2 282	38 820	17,01	526	971	28 459	29,32	20
10 486	13 363	346 491	25,93	1 929	8 073	260 159	32,23	8 058	4 350	66 355	15,25	499	940	19 977	21,24	21
9 061	14 851	434 909	29,29	2 241	9 531	371 964	39,03	6 430	4 516	49 555	10,97	390	804	13 390	16,66	22
10 038	15 483	457 677	29,56	2 424	9 092	354 404	38,98	7 198	5 498	73 992	13,46	416	893	29 281	32,78	23
7 678	22 028	684 575	31,08	3 120	14 403	577 585	40,10	4 068	6 389	78 486	12,29	490	1 237	28 504	23,05	24
7 391	21 866	715 953	32,74	3 502	15 919	628 599	39,49	3 475	4 944	61 069	12,35	414	1 003	26 286	26,20	25
7 218	24 762	847 678	34,23	3 789	18 098	743 997	41,11	2 939	5 302	64 601	12,18	490	1 363	39 081	28,68	26
7 657	27 907	998 289	35,77	4 632	22 898	923 853	40,35	2 377	3 435	41 664	12,13	648	1 574	32 772	20,82	27
7 910	30 146	1 186 560	39,36	5 209	26 136	1 104 290	42,25	2 198	2 844	41 632	14,64	503	1 166	40 638	34,85	28
1 630	2 345	49 683	21,19	307	1 136	31 325	27,57	1 180	857	12 025	14,04	143	352	6 332	17,98	29
1 698	3 245	44 848	13,82	351	1 752	29 578	16,88	1 208	1 201	11 451	9,53	139	292	3 819	13,08	30
1 471	2 757	44 962	16,31	335	1 468	25 546	17,40	987	938	12 803	13,65	149	351	6 614	18,83	31
1 998	4 354	81 764	18,78	433	2 115	41 352	19,55	1 417	1 846	33 497	18,15	148	392	6 915	17,63	32
1 651	3 397	45 143	13,29	359	1 763	30 405	17,25	1 194	1 372	10 815	7,88	98	263	3 923	14,95	33
1 740	3 325	65 705	19,76	357	1 853	42 514	22,94	1 261	1 062	12 821	12,07	122	409	10 370	25,32	34
1 505	2 770	53 932	19,47	321	1 376	33 319	24,21	1 048	951	15 324	16,11	136	443	5 289	11,95	35
1 946	4 201	81 974	19,51	458	2 669	61 386	23,00	1 342	1 032	14 198	13,75	146	499	6 389	12,80	36
1 491	2 875	50 492	17,56	351	1 786	36 242	20,29	1 030	903	11 149	12,35	110	186	3 101	16,68	37
1 852	3 664	68 835	18,78	452	2 210	47 736	21,60	1 247	1 074	12 331	11,48	153	381	8 769	23,03	38
1 756	3 972	77 803	19,59	491	2 636	59 308	22,50	1 107	991	13 450	13,58	158	346	5 045	14,59	39
2 123	11 599	130 947	11,29	531	9 839	106 223	10,80	1 424	1 337	17 088	12,78	168	423	7 636	18,07	40
1 671	4 903	101 909	20,78	507	3 324	77 679	23,37	998	970	11 740	12,10	166	609	12 490	20,52	41
1 693	9 324	90 968	23,18	512	2 836	74 981	26,44	1 018	765	9 919	12,97	163	322	6 068	18,83	42
1 713	4 044	97 465	24,10	504	2 746	69 273	25,22	1 064	992	19 402	19,55	145	305	8 791	28,79	43
1 997	4 818	125 061	25,96	567	3 465	101 408	29,27	1 290	1 039	16 998	16,36	140	314	6 654	21,21	44
1 693	3 696	78 290	21,18	459	2 655	62 263	23,45	1 140	828	12 246	14,79	94	212	3 781	17,79	45
1 651	3 319	78 170	23,56	455	2 413	64 163	26,59	1 090	728	10 622	14,60	106	177	3 385	19,08	46
1 744	4 650	125 310	26,95	541	3 149	101 481	32,23	1 064	1 034	13 827	13,37	139	467	10 002	21,44	47
1 822	3 424	85 233	24,89	513	2 512	67 151	26,73	1 185	647	12 478	19,28	124	265	5 604	21,13	48
1 545	3 240	76 609	23,65	414	2 521	62 927	24,96	1 011	503	9 119	18,14	120	216	4 562	21,11	49
1 430	2 601	71 752	27,58	395	1 993	59 438	29,82	911	443	7 773	17,56	124	165	4 541	27,45	50
1 546	2 583	71 542	27,70	424	1 916	57 962	30,26	1 009	448	7 883	17,58	113	219	5 696	26,06	51
1 772	3 568	102 608	28,75	425	2 623	86 620	33,03	1 192	682	10 293	15,10	155	264	5 694	21,55	52
2 445	2 636	71 193	27,01	411	1 611	55 339	34,35	1 920	822	12 093	14,72	114	203	3 760	18,50	53
2 884	3 477	76 082	21,88	502	2 027	57 599	28,41	2 234	1 177	15 149	12,87	148	273	3 334	12,20	54
2 040	3 138	95 167	30,33	453	2 193	74 377	33,77	1 476	736	14 435	19,61	111	208	6 655	31,96	55
2 673	3 278	77 803	23,73	443	1 710	52 603	30,77	2 120	1 372	21 639	15,78	110	197	3 561	18,08	56
1 995	3 172	79 013	24,91	585	2 411	68 782	28,2									