

**PREISE**

FACHSERIE

**17**

**Reihe 5**

**Kaufwerte für Bauland**

**3. Vierteljahr 1982**



**HERAUSGEBER: STATISTISCHES BUNDESAMT WIESBADEN**

**VERLAG: W. KOHLHAMMER GMBH STUTTGART UND MAINZ**

Herausgeber:  
Statistisches Bundesamt  
Gustav-Stresemann-Ring 11  
6200 Wiesbaden  
Tel. (06121) 751

Erscheinungsfolge: vierteljährlich

Erschienen im März 1983

Preis: DM 4,20

Bestellnummer: 2170500-82323

Nachdruck - auch auszugsweise - nur mit Quellenangabe  
unter Einsendung eines Belegexemplares gestattet.

## Inhalt

Seite

### Textteil

Erläuterungen .....	5
Schaubild .....	8

### Tabellenteil

1 Kaufwerte für Bauland nach Baulandarten, Ländern bzw. Stadtstaaten und Gemeindegrößenklassen .....	9
2 Kaufwerte für Bauland nach Baulandarten, Ländern und Baugebieten .....	14
3 Kaufwerte für Bauland ab 1962 nach Baulandarten .....	18

Die Angaben beziehen sich auf das Bundesgebiet; sie schließen Berlin (West) ein.

Gebietsstand: 1.1.1981

### Zeichenerklärung

- 0 = weniger als 500 m<sup>2</sup> bzw. 500 DM  
jedoch mehr als nichts
- . = Zahlenwert unbekannt oder  
geheimzuhaltenden bzw. nichts  
vorhanden

Hinweis: Die unbekannten oder  
geheimzuhaltenden Zahlen sind  
in der Gesamtsumme enthalten.

### Abkürzungen

BGB1. = Bundesgesetzblatt  
RGB1. = Reichsgesetzblatt  
RStBl. = Reichssteuerverblatt  
BBauG = Bundesbaugesetz

A = Zahl der Fälle  
B = Fläche in 1 000 m<sup>2</sup>  
C = Kaufsumme in 1 000 DM  
D = Durchschnittlicher Kaufwert DM/m<sup>2</sup>  
E = Niedrigster Kaufwert DM/m<sup>2</sup>  
F = Höchster Kaufwert DM/m<sup>2</sup>

Vj = Vierteljahr  
Mill. = Million  
m<sup>2</sup> = Quadratmeter  
km<sup>2</sup> = Quadratkilometer  
ha = Hektar



# 1 Allgemeine und methodische Erläuterungen

## Grundlagen

### 1.1 Rechtsgrundlage

Das Gesetz über die Preisstatistik vom 9. August 1958 (BGBl. I S. 605) sieht in § 2 Nr. 5 und § 7 die Erhebung von Preisen für Grundstücke vor. Die Erfassung der bebauten Grundstücke wurde zunächst zurückgestellt und mit der Erhebung der Kauffälle von unbebautem Bauland innerhalb der Baugebiete der Gemeinden durch die Statistischen Landesämter bei den Auskunftspflichtigen Finanzämtern ab 3. Vierteljahr 1961 als Statistik der Baulandpreise begonnen. Diese wird seit 1974 um die Statistik der durchschnittlichen Kaufwerte für landwirtschaftlichen Grundbesitz ergänzt, deren Ergebnisse in der Fachserie 3, Reihe 2.4 (Kennziffer 2030240) veröffentlicht werden.

### 1.2 Geschichtlicher Rückblick

Voraussetzung für den Beginn dieser Statistik war die Aufhebung der Preisbindung für unbebaute Grundstücke - sie bestand seit dem 26. November 1936 - mit Wirkung vom 29. Okt. 1960 durch das Bundesbaugesetz vom 23. Juni 1960 (BGBl. I S. 341).

Als Vorläuferin dieser Statistik können die in den Vierteljahresheften zur Statistik des Deutschen Reichs vom Statistischen Reichsamt veröffentlichten Ergebnisse über den Grundbesitzwechsel in etwa 50 Groß- und Mittelstädten für 1927 bis 1938 angesehen werden. Siehe außerdem "Hamburg in Zahlen", Sonderheft 1, Jahrgang 1963, mit Baulandpreisen in Hamburg 1903 bis 1937 und 1955 bis 1962.

### 1.3 Erhebungsvorgang

Die Finanzämter erhalten durch die Veräußerungsanzeigen der Notare gem. § 2 der Durchführungsverordnung zum Grunderwerbsteuergesetz (GrEStDV) vom 30. März 1940 (RGBl. I S. 595) und durch eine beglaubigte Abschrift der Kaufverträge Kenntnis von allen notariell zu beurkundenden Grundstückskaufverträgen.

Die Grunderwerbsteuerstelle des Finanzamtes teilt den Inhalt dieser Anzeigen ihrerseits durch Veräußerungsmitteilungen der Bewertungsstelle des Finanzamtes mit, welche gem. § 43 Abs. 4 der Durchführungsverordnung zum Bewertungsgesetz vom 5. Februar 1935 (RGBl. I S. 90) und § 166 Abs. 3 der Reichsabgabenordnung (Stand: 1. Mai 1962) eine Kaufpreissammlung führt. Diese Veräußerungsmitteilungen der Grunderwerbsteuerstellen bilden die formalen Unterlagen für die Statistik der Kaufwerte für Bauland.

Für jeden Kauffall muß von den Finanzämtern ein Erhebungsbogen mit bundeseinheitlichen Merkmalen ausgefüllt und an das betreffende Statistische Landesamt übersandt werden. Die Ausfüllung der Bogen erfolgt anhand der "Bodenwert-Richtlinien" - d.h. der Richtlinien für die Finanzämter zur Ermittlung der Bodenwerte, herausgegeben vom Bundesminister der Finanzen, Bonn 1957 - und anhand der Bauleitpläne, die den Finanzämtern von den Gemeinden zur Verfügung gestellt werden.

Danach wird in dieser Statistik nach folgenden Baulandarten unterschieden:

#### 1.3.1 Baureifes Land

Zum baureifen Land gehören Grundstücke oder Grundstücksteile, die von der Gemeinde für die Bebauung vorgesehen sind, bei denen die baurechtlichen Voraussetzungen für die Bebauung vorliegen und deren Erschließungsgrad die sofortige Bebauung gestattet. Es liegt im allgemeinen an endgültig oder vorläufig ausgebauten Straßen und ist in der Regel bereits in passende Bauparzellen eingeteilt. Es fallen hierunter in erster Linie Baulücken und der städtebautechnisch aufgeschlossene Grundbesitz, der mitunter nur eine geringe oder keine Bebauung zeigt. Auf die Größe des Grundstücks kommt es nicht an. Auch ein Trenngrundstück ist baureifes Land, wenn es durch Hinzunahme eines Nachbargrundstücks bebaut werden kann.

#### 1.3.2 Rohbauland

Das Rohbauland ist im allgemeinen eine Vorstufe für die übrigen Arten der unbebauten Grundstücke, insbesondere für das baureife Land. Es nimmt bei fortschreitender Entwicklung je nach seinem späteren Verwendungszweck die Eigenschaft einer dieser Arten an. Als Rohbauland sind in der Regel größere, unaufgeschlossene Grundstücksflächen anzusehen, die die Eigenschaft als land- und forstwirtschaftliches Vermögen verloren haben, selbst wenn sie noch land- und forstwirtschaftlich genutzt werden. Dabei ist es gleichgültig, ob das Gelände parzelliert ist oder nicht.

#### 1.3.3 Sonstiges Bauland

Zum sonstigen Bauland gehören Industrieland, Land für Verkehrszwecke und Freiflächen.

Als Industrieland gelten unbebaute Grundstücke, die als Lager- und Arbeitsplätze bereits einem Gewerbe dienen oder zur Erweiterung eines Betriebes vorrätig gehalten werden, sowie Flächen, die nach der Verkehrsauffassung und den örtlichen Gegebenheiten Gelände für Industriezwecke sind oder dafür vorgesehen sind.

Land für Verkehrszwecke ist Gelände, das Straßen, Parkplätzen, Flugplätzen, Eisenbahnen und ähnlichen Zwecken dient oder dafür vorgesehen ist. Straßenland, das gewerblich genutzt wird (z.B. zur Aufstellung von Zeitungskiosken und Verkaufsständen usw.), soll wie baureifes Land behandelt werden. (Reichsfinanzhof Urteil vom 19. Januar 1939 - RStB1. 1939 S. 596).

Als Freiflächen gelten unbebaute Grundstücke, die als Gartenanlagen, Spielplätze, Erholungsplätze aus Gründen der Volksgesundheit oder Volkserholung dem öffentlichen Gebrauch dienen oder als solche ausgewiesen sind. Welche Flächen im einzelnen als Freiflächen ausgewiesen sind, ist bei der Gemeinde zu erfragen. Werden Flächen, die bisher zu einem land- und forstwirtschaftlichen Betrieb gehörten, als Freiflächen ausgewiesen, aber weiter land- und forstwirtschaftlich genutzt, so sind diese Flächen als land- und forstwirtschaftliches Vermögen anzusehen.

#### 1.4 Umfang der Aufbereitung

Die Aufbereitung erfolgt vierteljährlich und jährlich. Da sich die Bearbeitung der einzelnen Kauffälle bei den Finanzämtern durch Rückfragen für die Einheitswertfeststellung stark verzögern kann, können die vierteljährlichen Zahlen nur als vorläufig angesehen werden, während die Jahreszahlen durch die in ihnen enthaltenen Nachmeldungen praktisch das Ergebnis einer Totalerhebung sind.

#### 1.5 Methodische Hinweise

Die Methoden dieser Statistik wurden in "Wirtschaft und Statistik" Heft 8 und 11/1962 sowie in den Vierteljahresberichten der früheren Fachserie M, Reihe 5/II, 3/61, 1/62, 2/62, 3/62, 4/62 dargestellt.

Bis 1964 enthalten die Veröffentlichungen Anzahl der Fälle, Flächen in 1 000 m<sup>2</sup> sowie flächengewogene Durchschnittswerte nach verschiedenen Gliederungsmerkmalen.

Ab 1965 werden auch noch die Kaufsummen in 1 000 DM für die aufgeführten fünf Baulandarten veröffentlicht.

Die ausgewiesenen Durchschnittswerte sind für einen zeitlichen Vergleich jedoch nur bedingt verwendbar, weil die statistischen Massen, aus denen sie ermittelt werden, sich in jedem Vierteljahr bzw. Jahr aus anders gearteten Einzelfällen zusammensetzen können. Die Statistik der Kaufwerte für Bauland hat daher mehr den Charakter einer Grundeigentumswechselstatistik als den einer echten Preisstatistik. Aus diesem Grund werden auch keine prozentualen Veränderungen veröffentlicht. Da es sehr schwierig ist, die einzelnen Baulandgrundstücke nach Standort, Lage, Beschaffenheit und Nutzungsmöglichkeit eindeutig abzugrenzen, empfiehlt es sich, - für die Beurteilung von Einzelfällen - die von den Gutachterausschüssen (§§ 136 ff BBauG) festgestellten "Richtwerte", bei denen die ursprünglichen Kaufwerte nach gewissen Gesichtspunkten zur besseren Vergleichbarkeit abgeändert wurden, zum Vergleich heranzuziehen.

#### 1.6 Veröffentlichungen

Die Ergebnisse der Statistik der Kaufwerte für Bauland erscheinen in den Vierteljahres- und Jahresberichten der Fachserie 17: Preise, Reihe 5 "Kaufwerte für Bauland" (Preise z.Z. DM 4,20 bzw. DM 7,70).

Diese Veröffentlichungen des Statistischen Bundesamtes können vom

Verlag W. Kohlhammer GmbH  
Abt. Veröffentlichungen des  
Statistischen Bundesamtes  
Philipp-Reis-Straße 3, Postfach 42 11 20,  
6500 Mainz 42 (Hechtsheim)  
Tel. (06131) 59094/95 Telex 4187768 DGV  
(Geschäftszeit: 7.30 bis 16.15 Uhr)

oder über den Buchhandel bezogen werden.

## Ergebnisse

Die Statistik der Kaufwerte für Bauland hat die Verkäufe von unbebauten Grundstücken zum Gegenstand, soweit sie in den Baugebieten der Gemeinden des Bundesgebietes liegen und Baulandeigenschaft besitzen.

Die Vierteljahresergebnisse sind hinsichtlich der Zahl der Abschlüsse, der veräußerten Flächen und der Kaufsumme summarische Zusammenfassungen, hinsichtlich der Kaufwerte in DM/m<sup>2</sup> flächengewogene Durchschnitte. Kaufsummen und Durchschnittswerte schließen ggf. Beträge für die Grundstückerschließung, Aufwuchs u.dgl. ein, nicht aber die Grunderwerbnebenkosten (Vermessungskosten, Makler-, Notariats- und Gerichtsgebühren, Grunderwerbsteuer u.a.).

Da sich der für einen Berichtszeitraum ausgewiesene Durchschnittswert auf andere Grundstücke bezieht als die entsprechenden Durchschnittswerte früherer Zeiträume (von den relativ wenigen Fällen wiederholt verkaufter Grundstücke abgesehen), lassen die Durchschnittswerte nicht die echte Preisentwicklung beim Bauland erkennen. Zur Vermeidung von Fehlinterpretationen wird auf die Berechnung und Veröffentlichung von prozentualen Veränderungen verzichtet. Benutzer, die dennoch die Durchschnittswerte verschie-

dener Berichtszeiträume vergleichen wollen, sollten zum Beispiel bedenken, daß sich die Verkäufe in späteren Zeiträumen in stärkerem Maße auf weniger begehrte Grundstücke beziehen können als die Verkäufe in früheren Zeiträumen.

Der nachstehenden Tabelle kann entnommen werden, daß im 3. Vj 1982 (2. Vj 1982) ein Baulandumsatz mit einer Gesamtfläche von 16,5 (18,1) km<sup>2</sup> und einer Kaufsumme von 1 350 (1 394) Mill. DM gemeldet worden ist. Auf "Baureifes Land", an der Gesamtfläche mit 61,3 (59,5) % beteiligt, entfielen 82,8 (82,8) % der Kaufsumme. Dagegen lag bei "Rohbauland" und "Sonstigem Bauland" der Anteil der Kaufsumme mit 10,1 (11,7) % und 7,1 (5,5) % deutlich unter den zugehörigen Flächenanteilen, die 19,7 (21,3) % bzw. 19,0 (19,2) % betragen haben.

Für "Baureifes Land" wurde bei einer mittleren Grundstücksgröße von 842 (827) m<sup>2</sup> ein Durchschnittswert von 110,30 (106,85) DM/m<sup>2</sup>, für "Rohbauland" bei einer mittleren Grundstücksgröße von 1 745 (1 601) m<sup>2</sup> ein Durchschnittswert von 41,97 (42,36) DM/m<sup>2</sup> und für "Sonstiges Bauland" bei einer mittleren Grundstücksgröße von 1 538 (1 206) m<sup>2</sup> ein Durchschnittswert von 30,33(21,88) DM/m<sup>2</sup> gezahlt.

Baulandveräußerungen im Bundesgebiet 3. Vj 1982 nach ausgewählten Baulandarten, Gemeindegrößenklassen und Baugebieten

Gemeindegrößenklassen von ... bis unter ... Einwohnern	Fälle	Baulandarten									
		insgesamt			Baureifes Land			Rohbauland			Sonst. Bauland
		Fläche	Umsatz	Kaufwert	Flächenanteil 1)	Umsatzanteil 1)	Kaufwert	Flächenanteil 1)	Umsatzanteil 1)	Kaufwert	Kaufwert
		ha	Mill.DM	DM/m <sup>2</sup>	%	%	DM/m <sup>2</sup>	%	%	DM/m <sup>2</sup>	DM/m <sup>2</sup>
Baugebiet	Anzahl										
Insgesamt .....	15 947	1 653	1 350	81,64	61,3	82,8	110,30	19,7	10,1	41,97	30,33
nach Gemeindegrößenklassen											
unter 10 000 ...	8 772	825	478	58,02	64,5	82,6	74,39	24,2	13,0	31,15	22,29
10 000 - 100 000 ...	6 073	664	641	96,47	62,1	83,8	130,28	16,7	10,1	58,19	27,68
100 000 und mehr ....	1 102	165	231	140,11	42,3	80,3	266,16	9,3	4,3	65,60	44,41
nach Baugebieten											
Wohngebiet .....	10 585	993	993	100,02	72,8	87,5	120,22	21,8	10,7	48,90	34,17
Gesch. und Wohng.2)	320	24	57	235,54	87,5	96,9	260,72	6,3	1,0	37,33	81,20
Dorfgebiet .....	4 585	417	226	54,31	63,1	84,4	72,58	24,6	12,8	28,30	12,38
Industriegebiet .....	457	219	74	33,58	2,9	4,2	47,83	2,3	1,6	23,59	33,39

1) Gemessen an der Zahl in der betreffenden Insgesamt-Spalte.

2) Zusammenfassung aus "Geschäfts- und Wohngebiet gemischt" und "Geschäftsgebiet".

# KAUFWERTE FUER BAULAND NACH BAULANDARTEN AB 1975

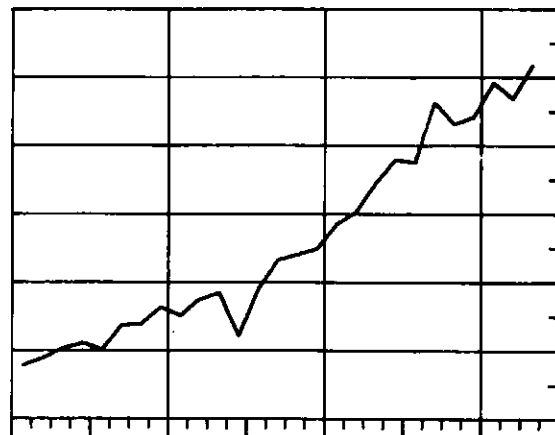
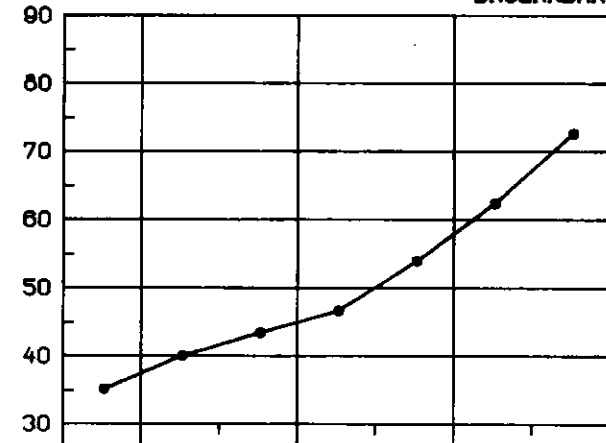
DM / m<sup>2</sup>

JAHRESERGEBNISSE

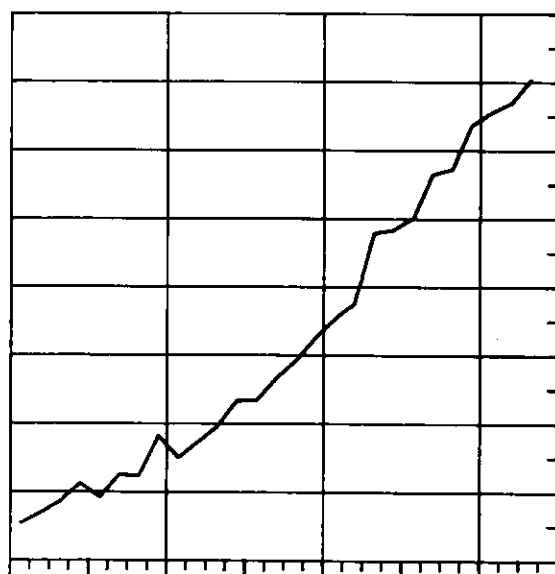
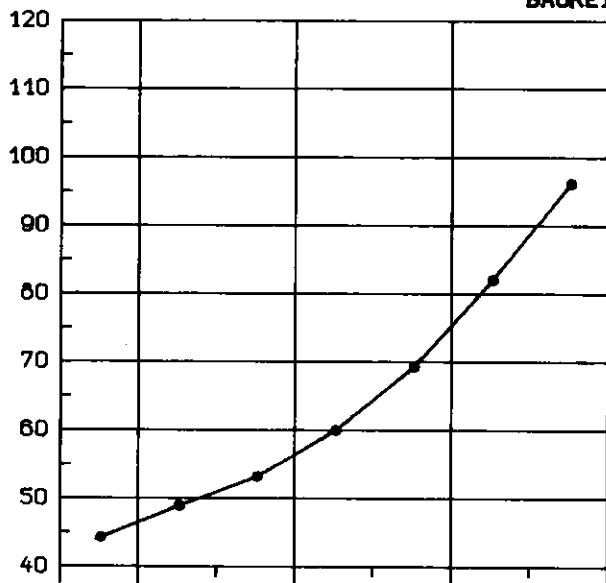
BAULANDARTEN INSGESAMT

VIERTELJAHRESERGEBNISSE

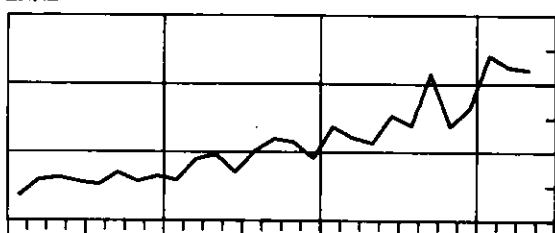
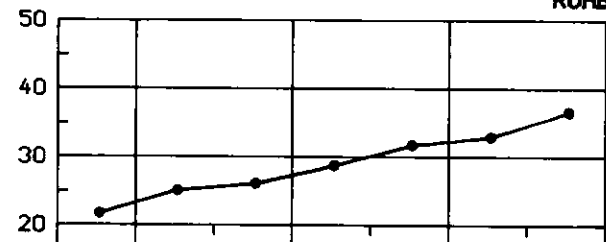
DM / m<sup>2</sup>



BAUREIFES LAND

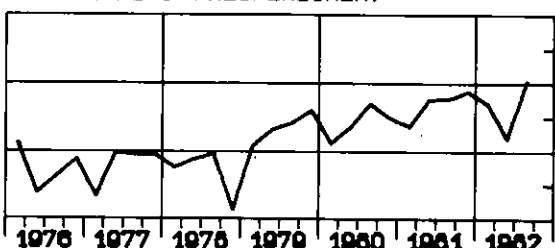
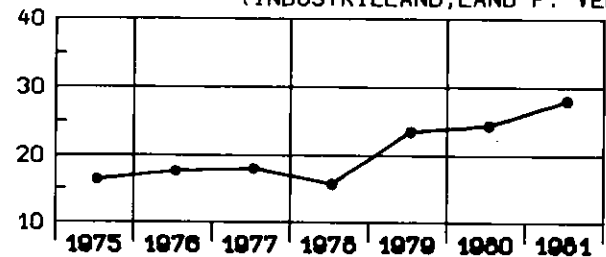


ROHBAULAND



SONSTIGES BAULAND

(INDUSTRIELAND, LAND F. VERKEHRSZWECKE U. FREIFLAECHEN)





T A B E L L E N T E I L  
1 KAUFWERTE FUER BAULAND NACH BAULANDARTEN, LAENDERN BZW. STADTSTAATEN UND GEMEINDEGROSSENKLASSEN

BAU- LAND ARTEN INS- GESAMT	BAU- REIFES LAND	ROH- BAU- LAND	SONST. BAULAND ZUSAMMEN	INDU- STRIE- LAND	LAND FUER VER- KEHRS- ZWECKE	FREI- FLAE- CHEN	BAU- LAND- ARTEN INS- GESAMT	BAU- REIFES LAND	ROH- BAU- LAND	SONST. BAULAND ZUSAMMEN	INDU- STRIE- LAND	LAND FUER VER- KEHRS- ZWECKE	FREI- FLAE- CHEN
BUNDESGBEIT													
GEMEINDEN UNTER 2 000 EINWOHNERN						GEMEINDEN MIT 50 000 BIS UNTER 100 000 EINWOHNERN							
A 2840	1815	477	548	27	495	26 A	975	803	55	117	39	74	4
B 2400	1548	571	281	91	162	27 B	1068	687	201	180	156	18	6
C 90863	73580	14708	2576	998	1365	212 C	143700	126120	10717	6862	6181	497	-
D 37,86	47,52	25,76	9,18	10,92	8,42	7,85 D	134,51	183,54	53,30	38,10	39,49	28,20	-
E 0,49	1,00	1,50	0,49	3,00	0,49	1,00 E	4,00	15,00	6,50	4,00	10,00	4,00	-
F 682,02	682,02	214,75	125,00	38,17	125,00	25,00 F	1401,87	1401,87	757,10	280,00	150,77	280,00	-
GEMEINDEN MIT 2 000 BIS UNTER 5 000 EINWOHNERN						GEMEINDEN MIT 100 000 BIS UNTER 200 000 EINWOHNERN							
A 3030	2171	473	386	56	312	18 A	526	373	35	118	38	61	19
B 2820	1844	723	253	127	106	20 B	568	294	54	220	180	18	22
C 168004	142869	20500	4635	2959	1332	344 C	70304	56374	4521	9409	7454	477	1469
D 59,57	77,50	28,35	18,29	23,25	12,51	17,42 D	123,76	191,80	83,05	42,83	41,47	26,06	67,93
E 0,99	4,00	2,50	0,99	4,00	0,99	5,00 E	2,50	10,00	18,00	2,50	12,50	2,50	14,25
F 650,00	650,00	312,50	580,91	231,48	580,91	80,00 F	1000,00	1000,00	452,72	252,10	252,10	225,00	160,87
GEMEINDEN MIT 5 000 BIS UNTER 10 000 EINWOHNERN						GEMEINDEN MIT 200 000 BIS UNTER 500 000 EINWOHNERN							
A 2902	2246	371	285	88	185	12 A	335	287	11	37	22	13	2
B 3025	1923	702	400	262	83	54 B	762	243	83	436	427	7	1
C 219501	178919	26974	13608	9757	2336	1515 C	84089	63380	4054	16654	16004	584	-
D 72,57	93,04	38,45	34,03	37,20	28,01	27,93 D	110,32	261,03	48,71	38,18	37,45	78,92	-
E 0,40	0,69	2,00	0,40	3,00	0,40	7,58 E	5,00	54,73	5,00	10,14	10,14	12,00	-
F 1017,10	1017,10	520,00	277,28	277,28	150,00	44,99 F	1521,74	1521,74	375,49	340,14	251,35	340,14	-
GEMEINDEN MIT 10 000 BIS UNTER 20 000 EINWOHNERN						GEMEINDEN MIT 500 000 EINWOHNERN UND MEHR							
A 2760	2228	257	275	85	170	20 A	241	195	9	37	10	24	3
B 3061	1952	518	591	465	96	30 B	316	159	15	141	78	52	11
C 272081	218184	37434	16462	13782	2030	651 C	76227	65496	1396	9334	5695	2595	-
D 88,89	111,76	72,25	27,88	29,63	21,18	21,98 D	241,43	412,14	90,60	66,01	72,67	49,98	-
E 0,49	4,00	5,25	0,49	4,00	0,49	1,48 E	10,05	12,27	20,00	10,05	15,00	10,05	-
F 876,92	876,92	535,00	360,58	280,00	360,58	150,00 F	2537,64	2537,64	305,00	459,87	459,87	325,00	-
GEMEINDEN MIT 20 000 BIS UNTER 50 000 EINWOHNERN						INSGESAMT							
A 2338	1920	181	237	88	142	7 A	15947	12038	1869	2040	453	1476	111
B 2513	1484	393	636	405	193	37 B	16533	10134	3261	3138	2193	736	208
C 225005	192821	16557	15627	11247	3209	1170 C	1349773	1117745	136861	95167	74077	14435	6655
D 89,54	129,94	42,11	24,58	27,75	16,62	31,30 D	81,64	110,30	41,97	30,33	33,77	19,61	31,96
E 1,00	2,98	2,00	1,00	5,00	1,00	4,00 E	0,40	0,69	1,50	0,40	3,00	0,40	1,00
F 1500,00	1500,00	550,00	314,29	150,67	314,29	80,00 F	2537,64	2537,64	757,10	580,91	459,87	580,91	160,87
SCHLESWIG-HOLSTEIN													
GEMEINDEN UNTER 2 000 EINWOHNERN						GEMEINDEN MIT 50 000 BIS UNTER 100 000 EINWOHNERN							
A 249	200	34	15	-	15	- A	22	22	-	-	-	-	-
B 256	183	62	11	-	11	- B	16	16	-	-	-	-	-
C 15177	13738	1393	46	-	46	- C	1978	1978	-	-	-	-	-
D 59,30	74,97	22,41	4,35	-	4,35	- D	126,74	126,74	-	-	-	-	-
E 1,00	14,83	2,00	1,00	-	1,00	- E	58,19	58,19	-	-	-	-	-
F 682,02	682,02	80,00	35,00	-	35,00	- F	1401,87	1401,87	-	-	-	-	-
GEMEINDEN MIT 2 000 BIS UNTER 5 000 EINWOHNERN						GEMEINDEN MIT 100 000 BIS UNTER 200 000 EINWOHNERN							
A 93	79	12	2	-	2	- A	-	-	-	-	-	-	-
B 111	78	32	1	-	1	- B	-	-	-	-	-	-	-
C 7558	6901	641	-	-	-	- C	-	-	-	-	-	-	-
D 68,20	88,86	19,97	-	-	-	- D	-	-	-	-	-	-	-
E 7,00	20,00	7,00	-	-	-	- E	-	-	-	-	-	-	-
F 504,41	504,41	52,02	-	-	-	- F	-	-	-	-	-	-	-
GEMEINDEN MIT 5 000 BIS UNTER 10 000 EINWOHNERN						GEMEINDEN MIT 200 000 BIS UNTER 500 000 EINWOHNERN							
A 96	78	14	4	2	1	1 A	26	20	2	4	2	2	-
B 209	87	95	27	3	1	23 B	71	27	30	14	12	2	-
C 13598	8291	4395	-	-	-	- C	7037	4756	-	-	-	-	-
D 65,19	95,58	46,38	-	-	-	- D	98,96	175,87	-	-	-	-	-
E 6,00	30,00	6,00	-	-	-	- E	5,00	74,15	-	-	-	-	-
F 300,00	300,00	50,00	-	-	-	- F	940,59	940,59	-	-	-	-	-
GEMEINDEN MIT 10 000 BIS UNTER 20 000 EINWOHNERN						GEMEINDEN MIT 500 000 EINWOHNERN UND MEHR							
A 76	72	4	-	-	-	- A	-	-	-	-	-	-	-
B 91	88	2	-	-	-	- B	-	-	-	-	-	-	-
C 9660	9600	-	-	-	-	- C	-	-	-	-	-	-	-
D 106,44	108,48	-	-	-	-	- D	-	-	-	-	-	-	-
E 10,50	15,00	-	-	-	-	- E	-	-	-	-	-	-	-
F 285,00	285,00	-	-	-	-	- F	-	-	-	-	-	-	-
GEMEINDEN MIT 20 000 BIS UNTER 50 000 EINWOHNERN						INSGESAMT							
A 50	40	7	3	1	2	- A	612	511	73	28	5	22	1
B 97	26	68	3	0	3	- B	849	505	290	55	15	17	23
C 6779	4312	2430	-	-	-	- C	61788	49576	10557	1655	773	179	-
D 70,17	167,27	35,73	-	-	-	- D	72,74	98,25	36,44	30,02	51,62	10,71	-
E 1,00	40,00	2,00	-	-	-	- E	1,00	14,83	2,00	1,00	10,00	1,00	-
F 357,14	357,14	41,00	-	-	-	- F	1401,87	1401,87	85,52	230,00	90,00	230,00	-

## 1 KAUFWERTE FÜR BAULAND NACH BAULANDARTEN, LAENDERN BZW. STADTSTAATEN UND GEMEINDEGROSSENKLASSEN

BAU- LAND ARTEN INS- GESAMT	BAU- REIFES LAND	ROH- BAU- LAND	SONST. BAULAND ZUSAMMEN	INDU- STRIE- LAND	LAND FÜR VER- KEHRS- ZWECKE	FREI- FLÄ- CHEN	BAU- LAND- ARTEN INS- GESAMT	BAU- REIFES LAND	ROH- BAU- LAND	SONST. BAULAND ZUSAMMEN	INDU- STRIE- LAND	LAND FÜR VER- KEHRS- ZWECKE	FREI- FLÄ- CHEN
NIEDERSACHSEN													
GEMEINDEN UNTER 2 000 EINWOHNERN						GEMEINDEN MIT 50 000 BIS UNTER 100 000 EINWOHNERN							
A 188	158	28	2	-	2	A 88	85	1	2	1	1	-	-
B 186	160	26	0	-	0	B 68	58	2	8	8	0	-	-
C 6083	5716	365	-	-	-	C 5534	5277	-	-	-	-	-	-
D 32,67	35,74	13,94	-	-	-	D 81,21	91,22	-	-	-	-	-	-
E 5,00	5,00	7,00	-	-	-	E 16,02	30,10	-	-	-	-	-	-
F 198,89	198,89	45,00	-	-	-	F 250,00	250,00	-	-	-	-	-	-
GEMEINDEN MIT 2 000 BIS UNTER 5 000 EINWOHNERN						GEMEINDEN MIT 100 000 BIS UNTER 200 000 EINWOHNERN							
A 244	233	7	4	-	4	A 70	60	4	6	-	6	-	-
B 218	210	7	1	-	1	B 52	43	9	0	-	0	-	-
C 8944	8779	152	-	-	-	C 3426	3155	-	10	-	1	-	-
D 40,94	41,76	21,46	-	-	-	D 66,14	74,00	-	21,68	-	1,91	-	-
E 4,00	4,00	12,00	-	-	-	E 9,00	22,00	-	9,00	-	9,00	-	-
F 144,01	144,01	44,99	-	-	-	F 150,00	150,00	-	35,00	-	35,00	-	-
GEMEINDEN MIT 5 000 BIS UNTER 10 000 EINWOHNERN						GEMEINDEN MIT 200 000 BIS UNTER 500 000 EINWOHNERN							
A 272	251	16	5	2	3	A -	-	-	-	-	-	-	-
B 266	213	49	6	0	0	B 5	5	-	-	-	-	-	-
C 10662	9751	840	71	-	-	C 334	334	-	-	-	-	-	-
D 39,81	45,79	17,32	11,15	-	-	D 64,37	64,37	-	-	-	-	-	-
E 5,00	6,74	13,00	5,00	-	-	E -	-	-	-	-	-	-	-
F 190,36	190,36	62,35	26,49	-	-	F -	-	-	-	-	-	-	-
GEMEINDEN MIT 10 000 BIS UNTER 20 000 EINWOHNERN						GEMEINDEN MIT 500 000 EINWOHNERN UND MEHR							
A 338	328	7	3	1	2	A -	-	-	-	-	-	-	-
B 277	270	7	1	1	0	B -	-	-	-	-	-	-	-
C 16463	16349	69	-	-	-	C -	-	-	-	-	-	-	-
D 59,48	60,65	10,52	-	-	-	D -	-	-	-	-	-	-	-
E 6,98	10,00	6,98	-	-	-	E -	-	-	-	-	-	-	-
F 225,00	225,00	20,50	-	-	-	F -	-	-	-	-	-	-	-
GEMEINDEN MIT 20 000 BIS UNTER 50 000 EINWOHNERN						INSGESAMT							
A 364	351	6	7	1	6	A 1572	1474	69	29	5	24	-	-
B 290	274	6	9	2	7	B 1366	1235	105	26	17	10	-	-
C 21052	20728	157	169	-	73	C 73424	71014	1967	443	336	107	-	-
D 72,72	75,57	26,06	18,27	-	9,96	D 53,75	57,51	18,73	16,87	20,18	11,14	-	-
E 4,36	10,00	7,50	4,36	-	4,36	E 4,00	4,00	6,98	4,36	7,00	4,36	-	-
F 295,28	295,28	07,16	50,00	-	50,00	F 514,14	514,14	107,16	70,00	70,00	50,00	-	-
NORDRHEIN-WESTFALEN													
GEMEINDEN UNTER 2 000 EINWOHNERN						GEMEINDEN MIT 50 000 BIS UNTER 100 000 EINWOHNERN							
A -	-	-	-	-	-	A 358	298	19	41	21	20	-	-
B -	-	-	-	-	-	B 302	230	21	51	48	3	-	-
C -	-	-	-	-	-	C 40012	37170	776	2066	1842	224	-	-
D -	-	-	-	-	-	D 132,45	161,84	36,40	40,43	38,20	77,74	-	-
E -	-	-	-	-	-	E 10,00	33,50	19,73	10,00	20,00	10,00	-	-
F -	-	-	-	-	-	F 700,00	700,00	80,00	280,00	150,77	280,00	-	-
GEMEINDEN MIT 2 000 BIS UNTER 5 000 EINWOHNERN						GEMEINDEN MIT 100 000 BIS UNTER 200 000 EINWOHNERN							
A 16	13	1	2	2	-	A 160	107	10	43	19	23	1	-
B 12	10	1	1	1	-	B 218	97	19	103	100	2	0	-
C 344	296	-	-	-	-	C 27203	21895	1494	3815	3699	111	-	-
D 28,73	28,73	-	-	-	-	D 124,65	225,58	80,19	37,20	37,06	44,49	-	-
E 10,00	15,00	-	-	-	-	E 5,00	55,00	21,00	5,00	12,50	5,00	-	-
F 55,00	55,00	-	-	-	-	F 944,36	944,36	136,88	200,00	200,00	200,00	-	-
GEMEINDEN MIT 5 000 BIS UNTER 10 000 EINWOHNERN						GEMEINDEN MIT 200 000 BIS UNTER 500 000 EINWOHNERN							
A 161	130	26	5	4	1	A 211	175	5	31	18	11	2	-
B 172	102	47	23	22	1	B 600	128	52	420	412	6	1	-
C 8001	6596	1072	331	-	-	C 48076	30311	2170	15594	15009	520	-	-
D 46,54	64,84	22,83	14,25	-	-	D 80,17	236,21	41,98	37,16	36,39	90,08	-	-
E 2,00	6,00	2,00	10,00	-	-	E 10,14	70,00	35,00	10,14	10,14	29,67	-	-
F 257,00	257,00	140,00	50,00	-	-	F 1521,74	1521,74	64,07	340,14	116,42	340,14	-	-
GEMEINDEN MIT 10 000 BIS UNTER 20 000 EINWOHNERN						GEMEINDEN MIT 500 000 EINWOHNERN UND MEHR							
A 481	419	39	23	19	3	A 124	91	6	27	5	21	1	-
B 515	367	72	76	75	1	B 208	72	9	126	72	46	8	-
C 32116	29615	1305	1196	1189	-	C 28431	21201	599	6632	4910	823	-	-
D 62,42	80,80	18,03	15,82	15,85	-	D 136,94	293,12	64,57	52,62	67,88	18,02	-	-
E 4,00	15,00	6,34	4,00	4,00	-	E 10,05	41,00	20,00	10,05	15,00	10,05	-	-
F 350,01	350,01	130,00	80,53	80,53	-	F 2439,02	2439,02	97,00	290,00	80,00	290,00	-	-
GEMEINDEN MIT 20 000 BIS UNTER 50 000 EINWOHNERN						INSGESAMT							
A 809	688	45	76	38	34	A 2320	1921	151	248	126	113	9	-
B 863	499	106	257	196	29	B 2889	1505	327	1057	927	88	62	-
C 67606	56749	4198	6660	5177	632	C 251789	203834	11648	36306	32131	2355	1820	-
D 78,31	113,63	39,44	25,87	26,36	21,58	D 87,14	155,40	35,57	34,36	34,64	26,90	43,85	-
E 4,66	10,00	9,05	4,66	8,00	4,66	E 2,00	6,00	2,00	4,00	4,00	4,66	9,00	-
F 826,45	826,45	120,00	170,00	45,00	170,00	F 2439,02	2439,02	140,00	340,14	200,00	340,14	112,53	-

## 1 KAUFWERTE FÜR BAULAND NACH BAULANDARTEN, LÄNDERN BZW. STADTSTAATEN UND GEMEINDEGRÖßENKLASSEN

BAU- LAND ARTEN INS- GESAMT	BAU- REIFES LAND	ROH- BAU- LAND	SONST. BAULAND ZUSAMMEN	INDU- STRIE- LAND	LAND FÜR VER- KEHRS- ZWECKE	FREI- FLÄ- CHEN	BAU- LAND- ARTEN INS- GESAMT	BAU- REIFES LAND	ROH- BAU- LAND	SONST. BAULAND ZUSAMMEN	INDU- STRIE- LAND	LAND FÜR VER- KEHRS- ZWECKE	FREI- FLÄ- CHEN	
HESSEN														
GEMEINDEN UNTER 2 000 EINWOHNERN							GEMEINDEN MIT 50 000 BIS UNTER 100 000 EINWOHNERN							
A	8	6	2	.	.	.	A	35	33	2	.	.	.	
B	7	6	1	.	.	.	B	31	29	2	.	.	.	
C	63	52	.	.	.	.	C	2406	2361	.	.	.	.	
D	9,33	9,20	.	.	.	.	D	77,05	80,08	.	.	.	.	
E	6,48	6,48	.	.	.	.	E	14,90	18,98	.	.	.	.	
F	10,00	10,00	.	.	.	.	F	417,38	417,38	.	.	.	.	
GEMEINDEN MIT 2 000 BIS UNTER 5 000 EINWOHNERN							GEMEINDEN MIT 100 000 BIS UNTER 200 000 EINWOHNERN							
A	130	121	8	1	.	1	A	3	2	1	.	.	.	
B	123	109	9	4	.	4	B	5	5	1	.	.	.	
C	3747	3597	139	.	.	.	C	.	.	.	.	.	.	
D	30,56	32,87	15,94	.	.	.	D	.	.	.	.	.	.	
E	2,57	8,00	5,00	.	.	.	E	.	.	.	.	.	.	
F	340,63	340,63	25,09	.	.	.	F	.	.	.	.	.	.	
GEMEINDEN MIT 5 000 BIS UNTER 10 000 EINWOHNERN							GEMEINDEN MIT 200 000 BIS UNTER 500 000 EINWOHNERN							
A	310	274	34	2	.	1	1 A	5	.	.	.	.	.	
B	279	240	35	3	.	1	2 B	3	.	.	.	.	.	
C	16010	15255	722	.	.	.	C	1190	.	.	.	.	.	
D	57,47	63,52	20,49	.	.	.	D	377,05	.	.	.	.	.	
E	2,50	5,03	4,00	.	.	.	E	205,13	.	.	.	.	.	
F	465,31	465,31	75,00	.	.	.	F	530,70	.	.	.	.	.	
GEMEINDEN MIT 10 000 BIS UNTER 20 000 EINWOHNERN							GEMEINDEN MIT 500 000 EINWOHNERN UND MEHR							
A	213	193	17	3	.	3	A	.	.	.	.	.	.	
B	193	163	25	6	.	6	B	.	.	.	.	.	.	
C	14213	12796	1140	.	.	.	C	.	.	.	.	.	.	
D	73,65	78,68	45,88	.	.	.	D	.	.	.	.	.	.	
E	7,50	7,50	12,61	.	.	.	E	.	.	.	.	.	.	
F	600,00	600,00	489,82	.	.	.	F	.	.	.	.	.	.	
GEMEINDEN MIT 20 000 BIS UNTER 50 000 EINWOHNERN							INSGESAMT							
A	125	118	2	5	2	3	A	830	751	68	11	5	5	1
B	115	101	2	12	8	4	B	756	656	75	25	14	10	2
C	19062	18561	.	329	.	.	C	57574	54386	2536	652	583	38	.
D	165,11	183,55	.	27,43	.	.	D	76,14	82,90	33,85	25,86	42,64	4,03	.
E	4,50	15,00	.	4,50	.	.	E	2,50	5,03	4,00	2,50	22,00	2,50	.
F	700,00	700,00	.	80,00	.	.	F	957,14	957,14	489,82	80,00	80,00	75,00	.
RHEINLAND-PFALZ														
GEMEINDEN UNTER 2 000 EINWOHNERN							GEMEINDEN MIT 50 000 BIS UNTER 100 000 EINWOHNERN							
A	1470	784	213	473	23	426	24 A	130	77	5	48	6	39	3
B	961	565	178	218	68	129	20 B	100	59	2	39	22	13	4
C	22908	18471	2783	1653	594	926	134 C	9956	8693	76	1187	860	170	.
D	23,85	32,71	15,60	7,60	8,70	7,17	6,62 D	99,60	146,59	36,75	30,76	39,82	13,57	.
E	0,49	1,00	1,50	0,49	3,00	0,49	1,00 E	4,00	40,00	18,68	4,00	17,00	4,00	.
F	215,42	215,42	170,00	125,00	27,90	125,00	25,00 F	400,00	400,00	60,00	200,00	78,58	200,00	.
GEMEINDEN MIT 2 000 BIS UNTER 5 000 EINWOHNERN							GEMEINDEN MIT 100 000 BIS UNTER 200 000 EINWOHNERN							
A	566	294	59	213	33	171	9 A	85	44	11	30	6	22	2
B	344	191	45	108	60	43	4 B	63	18	16	29	23	4	2
C	15171	12265	1414	1492	937	469	86 C	8579	5226	1497	1856	1635	190	.
D	44,14	64,19	31,30	13,88	15,59	10,88	20,20 D	136,72	287,57	93,78	64,86	72,14	44,34	.
E	0,99	4,50	2,50	0,99	4,00	0,99	5,00 E	2,50	10,00	36,20	2,50	50,00	2,50	.
F	580,91	277,78	97,16	580,91	80,00	580,91	80,00 F	650,00	650,00	183,33	252,10	252,10	225,00	.
GEMEINDEN MIT 5 000 BIS UNTER 10 000 EINWOHNERN							GEMEINDEN MIT 200 000 BIS UNTER 500 000 EINWOHNERN							
A	414	234	44	136	40	92	4 A	.	.	.	.	.	.	.
B	387	184	48	155	102	41	12 B	.	.	.	.	.	.	.
C	15462	11794	1522	2145	1578	301	C	.	.	.	.	.	.	.
D	40,00	64,02	31,88	13,88	15,50	7,36	D	.	.	.	.	.	.	.
E	0,40	0,69	3,38	0,40	3,00	0,40	E	.	.	.	.	.	.	.
F	397,30	397,30	127,84	125,27	125,27	80,00	F	.	.	.	.	.	.	.
GEMEINDEN MIT 10 000 BIS UNTER 20 000 EINWOHNERN							GEMEINDEN MIT 500 000 EINWOHNERN UND MEHR							
A	317	137	49	131	21	101	9 A	.	.	.	.	.	.	.
B	439	146	160	132	74	43	15 B	.	.	.	.	.	.	.
C	47927	23674	21745	2509	1593	711	205 C	.	.	.	.	.	.	.
D	109,28	161,70	135,76	19,01	21,66	16,37	13,64 D	.	.	.	.	.	.	.
E	0,49	4,00	10,00	0,49	9,00	0,49	1,48 E	.	.	.	.	.	.	.
F	600,00	600,00	200,57	150,00	88,50	150,00	70,00 F	.	.	.	.	.	.	.
GEMEINDEN MIT 20 000 BIS UNTER 50 000 EINWOHNERN							INSGESAMT							
A	219	116	17	86	24	62	A	3201	1686	398	1117	153	913	51
B	298	63	34	202	125	77	B	2590	1226	483	881	473	350	57
C	11040	5991	992	4057	2563	1494	C	131044	86115	30029	14900	9761	4261	879
D	37,02	95,83	29,53	20,08	20,48	19,42	D	50,59	70,22	62,16	16,91	20,63	12,16	15,29
E	1,96	2,98	7,47	1,96	9,00	1,96	E	0,40	0,69	1,50	0,40	3,00	0,40	1,00
F	314,29	300,00	189,08	314,29	100,00	314,29	F	650,00	650,00	200,57	580,91	252,10	580,91	150,00

## 1 KAUFWERTE FUER BAULAND NACH BAULANDARTEN, LAENDERN BZW. STADTSTAATEN UND GEMEINDEGROESSENKLASSEN

BAU- LAND ARTEN INS- GESAMT	BAU- REIFES LAND	ROH- BAU- LAND	SONST. BAULAND ZUSAMMEN	INDU- STRIE- LAND	LAND FUER VER- KEHRS- ZWECKE	FREI- FLAE- CHEN	BAU- LAND- ARTEN INS- GESAMT	BAU- REIFES LAND	ROH- BAU- LAND	SONST. BAULAND ZUSAMMEN	INDU- STRIE- LAND	LAND FUER VER- KEHRS- ZWECKE	FREI- FLAE- CHEN
BADEN-WUERTTEMBERG													
GEMEINDEN UNTER 2 000 EINWOHNERN							GEMEINDEN MIT 50 000 BIS UNTER 100 000 EINWOHNERN						
A 204	149	38	17		16	1 A 161	154	7					
B 203	130	61	12		5	2 B 162	135	26					
C 10368	8957	1185	225		148	3 C 43280	40297	2984					
D 50,96	68,64	19,37	19,10		29,02	4 D 267,85	298,00	113,18					
E 2,00	5,00	8,00	2,00		2,00	5 E 8,00	15,00	8,00					
F 500,00	500,00	133,33	41,96		41,96	6 F 1284,55	1284,55	757,10					
GEMEINDEN MIT 2 000 BIS UNTER 5 000 EINWOHNERN							GEMEINDEN MIT 100 000 BIS UNTER 200 000 EINWOHNERN						
A 770	543	169	58	6	45	7 A 121	95	6	20	6	9	5	
B 709	443	221	44	26	12	8 B 137	87	7	43	20	11	12	
C 47274	40748	5650	876	604	232	9 C 19212	16931	764	1516	917	172	427	
D 66,64	91,88	25,51	19,71	22,91	18,58	10 D 140,04	193,77	104,75	35,67	46,13	15,63	36,77	
E 2,88	6,50	2,88	4,07	11,88	4,07	11 E 10,00	34,61	18,00	10,00	35,00	10,00	20,00	
F 471,41	471,41	150,00	61,43	26,00	61,43	12 F 1000,00	1000,00	452,72	150,00	90,00	150,00	100,82	
GEMEINDEN MIT 5 000 BIS UNTER 10 000 EINWOHNERN							GEMEINDEN MIT 200 000 BIS UNTER 500 000 EINWOHNERN						
A 749	599	99	51	17	29	13 A 57	55	2					
B 635	449	135	52	36	10	14 B 45	44	1					
C 43346	55751	6142	1452	1098	258	15 C 15122	15018						
D 99,75	124,23	45,58	28,19	30,08	25,65	16 D 334,81	337,67						
E 4,00	7,50	6,00	10,00	4,00	4,00	17 E 54,73	54,73						
F 749,46	749,46	520,00	150,00	130,77	150,00	18 F 949,74	949,74						
GEMEINDEN MIT 10 000 BIS UNTER 20 000 EINWOHNERN							GEMEINDEN MIT 500 000 EINWOHNERN UND MEHR						
A 592	494	66	32	8	17	19 A 28							
B 547	397	115	35	18	14	20 B 21							
C 59158	53090	4712	1357	1198	125	21 C 13800	13294						
D 108,24	133,72	41,03	39,11	65,55	8,68	22 D 656,91	774,28						
E 1,78	9,50	5,25	1,78	5,00	1,78	23 E 50,79							
F 876,92	876,92	535,00	280,00	280,00	150,00	24 F 1200,00							
GEMEINDEN MIT 20 000 BIS UNTER 50 000 EINWOHNERN							INSGESAMT						
A 467	361	72	34	10	22	25 A 3149	2475	459	215	49	138	28	
B 486	270	128	88	28	58	26 B 2945	1974	695	276	130	111	35	
C 61043	53951	5627	1465	1084	374	27 C 332601	298037	27167	7397	5265	1309	822	
D 125,69	200,01	43,82	16,73	38,69	6,47	28 D 112,93	151,00	39,09	26,77	40,48	11,81	23,26	
E 3,00	9,76	6,08	3,00	15,00	3,00	29 E 1,78	5,00	2,88	1,78	5,00	1,78	3,66	
F 881,18	881,18	550,00	150,67	150,67	80,00	30 F 1284,55	1284,55	757,10	459,87	459,87	150,00	100,82	
BAYERN													
GEMEINDEN UNTER 2 000 EINWOHNERN							GEMEINDEN MIT 50 000 BIS UNTER 100 000 EINWOHNERN						
A 721	518	162	41	4	36	31 A 156	118	20	18	7	10	1	
B 787	504	242	41	23	17	32 B 346	149	146	51	47	2	1	
C 36265	26645	8970	649		243	33 C 39544	29756	6704	3084	2965	93		
D 46,09	52,83	37,07	16,01		14,12	34 D 114,17	199,17	45,83	60,84	62,79	46,45		
E 1,50	5,20	2,50	1,50		1,50	35 E 8,00	29,00	8,00	10,00	50,00	10,00		
F 431,03	431,03	214,75	70,00		70,00	36 F 520,00	520,00	170,00	150,00	100,00	150,00		
GEMEINDEN MIT 2 000 BIS UNTER 5 000 EINWOHNERN							GEMEINDEN MIT 100 000 BIS UNTER 200 000 EINWOHNERN						
A 1211	888	217	106	15	89	37 A 50	47	1	2	2			
B 1303	801	408	94	40	44	38 B 35	31	1	3	3			
C 84966	70284	12470	2212	1404	590	39 C 6530	6040						
D 65,20	87,70	30,58	23,56	35,20	13,38	40 D 186,68	195,54						
E 4,00	4,00	5,00	1,00	5,00	1,00	41 E 76,92	76,92						
F 650,00	650,00	312,50	231,48	231,48	100,00	42 F 471,15	471,15						
GEMEINDEN MIT 5 000 BIS UNTER 10 000 EINWOHNERN							GEMEINDEN MIT 200 000 BIS UNTER 500 000 EINWOHNERN						
A 863	644	137	82	23	58	43 A 15							
B 1046	620	292	134	93	29	44 B 27	24						
C 91091	70160	12266	8665	6532	1714	45 C 8531	8116						
D 87,05	113,13	41,97	64,66	70,39	58,67	46 D 313,76	334,33						
E 2,06	6,00	6,03	2,06	12,46	2,06	47 E 75,00							
F 1017,10	1017,10	245,00	277,28	277,28	142,50	48 F 490,00							
GEMEINDEN MIT 10 000 BIS UNTER 20 000 EINWOHNERN							GEMEINDEN MIT 500 000 EINWOHNERN UND MEHR						
A 645	501	69	75	31	41	49 A 31							
B 908	447	129	332	283	37	50 B 35	28						
C 87633	68580	8137	10917	9368	1138	51 C 21400	19171						
D 96,47	153,44	63,02	32,85	33,10	30,90	52 D 603,19	690,67						
E 6,67	6,67	9,00	7,50	10,00	7,50	53 E 12,27							
F 800,00	800,00	250,00	360,58	145,00	360,58	54 F 2537,64							
GEMEINDEN MIT 20 000 BIS UNTER 50 000 EINWOHNERN							INSGESAMT						
A 217	166	30	21	8	12	55 A 3909	2922	637	350	92	249	9	
B 267	185	45	37	20	14	56 B 4756	2790	1265	701	512	149	40	
C 31275	26403	2877	1995	1300	382	57 C 407236	325155	52084	29997	22675	5932	1391	
D 117,13	142,91	63,87	53,59	65,72	28,23	58 D 85,63	116,55	41,17	42,80	44,31	39,78	34,74	
E 5,00	15,00	8,91	5,00	5,00	15,00	59 E 1,00	4,00	2,50	1,00	5,00	1,00	10,00	
F 763,64	763,64	149,10	140,00	87,08	140,00	60 F 2537,64	2537,64	312,50	360,58	277,28	360,58	150,00	

## 1 KAUFWERTE FÜR BAULAND NACH BAULANDARTEN, LAENDERN BZW. STADTSTAATEN UND GEMEINDEGROSSENKLASSEN

BAU- LAND ARTEN INS- GESAMT	BAU- REIFES LAND	ROH- BAU- LAND	SONST. BAULAND ZUSAMMEN	INDU- STRIE- LAND	LAND FÜR VER- KEHRS- ZWECKE	FREI- FLÄ- CHEN	BAU- LAND- ARTEN INS- GESAMT	BAU- REIFES LAND	ROH- BAU- LAND	SONST. BAULAND ZUSAMMEN	INDU- STRIE- LAND	LAND FÜR VER- KEHRS- ZWECKE	FREI- FLÄ- CHEN
SAARLAND													
GEMEINDEN UNTER 2 000 EINWOHNERN							GEMEINDEN MIT 50 000 BIS UNTER 100 000 EINWOHNERN						
A	-	-	-	-	-	-	A	25	-	-	-	-	-
B	-	-	-	-	-	-	B	43	11	31	-	-	-
C	-	-	-	-	-	-	C	988	587	392	-	-	-
D	-	-	-	-	-	-	D	22,79	55,42	12,47	-	-	-
E	-	-	-	-	-	-	E	6,50	-	-	-	-	-
F	-	-	-	-	-	-	F	421,05	-	-	-	-	-

GEMEINDEN MIT 2 000 BIS UNTER 5 000 EINWOHNERN							GEMEINDEN MIT 100 000 BIS UNTER 200 000 EINWOHNERN						
A	-	-	-	-	-	-	A	15	-	-	-	-	-
B	-	-	-	-	-	-	B	24	9	-	-	-	-
C	-	-	-	-	-	-	C	2629	2115	-	-	-	-
D	-	-	-	-	-	-	D	109,32	242,72	-	-	-	-
E	-	-	-	-	-	-	E	20,00	-	-	-	-	-
F	-	-	-	-	-	-	F	440,00	-	-	-	-	-

GEMEINDEN MIT 5 000 BIS UNTER 10 000 EINWOHNERN							GEMEINDEN MIT 200 000 BIS UNTER 500 000 EINWOHNERN						
A	37	36	1	-	-	-	A	-	-	-	-	-	-
B	30	28	1	-	-	-	B	-	-	-	-	-	-
C	1331	1318	-	-	-	-	C	-	-	-	-	-	-
D	45,05	46,70	-	-	-	-	D	-	-	-	-	-	-
E	4,60	4,60	-	-	-	-	E	-	-	-	-	-	-
F	301,78	301,78	-	-	-	-	F	-	-	-	-	-	-

GEMEINDEN MIT 10 000 BIS UNTER 20 000 EINWOHNERN							GEMEINDEN MIT 500 000 EINWOHNERN UND MEHR						
A	98	84	6	8	2	6	A	-	-	-	-	-	-
B	92	75	8	10	9	1	B	-	-	-	-	-	-
C	4909	4482	267	161	-	47	C	-	-	-	-	-	-
D	53,13	60,02	33,38	16,54	-	86,09	D	-	-	-	-	-	-
E	7,50	10,09	13,00	7,50	-	10,00	E	-	-	-	-	-	-
F	150,00	126,66	61,07	150,00	-	150,00	F	-	-	-	-	-	-

GEMEINDEN MIT 20 000 BIS UNTER 50 000 EINWOHNERN							INSGESAMT						
A	87	80	2	5	4	1	A	262	227	12	23	12	11
B	97	66	3	27	26	2	B	286	188	16	82	79	2
C	7147	6126	-	915	-	-	C	17004	14627	533	1845	1593	251
D	73,61	92,40	-	33,41	-	-	D	59,37	77,60	33,03	22,55	20,07	104,03
E	7,32	7,32	-	20,00	-	-	E	4,60	4,60	6,50	7,50	7,50	10,00
F	1500,00	1500,00	-	113,55	-	-	F	1500,00	1500,00	80,00	150,00	35,00	150,00

## STADTSTAATEN

KREISFREIE STADT BREMEN							HAMBURG						
A	46	-	-	-	-	-	A	9	-	-	-	-	-
B	41	34	-	-	-	-	B	8	-	-	-	-	-
C	9531	9074	-	-	-	-	C	1871	1565	-	-	-	-
D	230,51	270,04	-	-	-	-	D	237,93	276,56	-	-	-	-
E	13,04	-	-	-	-	-	E	113,00	-	-	-	-	-
F	1212,12	-	-	-	-	-	F	495,36	-	-	-	-	-

KREISFREIE STADT BREMERHAVEN							BERLIN (WEST)						
A	21	-	-	29	-	-	A	16	16	-	-	-	-
B	34	4	-	-	-	-	B	11	11	-	-	-	-
C	2008	460	-	1548	-	-	C	3903	3903	-	-	-	-
D	59,78	108,79	-	52,72	-	-	D	352,45	352,45	-	-	-	-
E	14,25	-	-	-	-	-	E	169,62	169,62	-	-	-	-
F	160,87	-	-	-	-	-	F	720,80	720,80	-	-	-	-

## LAND BREMEN

A	67	-	-	-	-	-	A	-	-	-	-	-	-
B	75	38	-	33	25	-	B	8	-	-	-	-	-
C	11539	9533	-	1826	812	-	C	1011	-	-	-	-	-
D	153,98	252,03	-	54,69	32,61	-	D	119,81	-	-	-	-	-
E	13,04	-	-	-	-	-	E	-	-	-	-	-	-
F	1212,12	-	-	-	-	-	F	-	-	-	-	-	-

Z KAUFWERTE FUER BAULAND NACH BAULANDARTEN, LAENDERN UND RAUEGEBIETEN

BAU- LAND ARTEN INS- GESAMT	BAU- REIFES LAND	ROH- BAU- LAND	SONST. BAULAND ZUSAMMEN	INDU- STRIE- LAND	LAND FUER VER- KEHRS- ZWECKE	FREI- FLAE- CHEN	BAU- LAND- ARTEN INS- GESAMT	BAU- REIFES LAND	ROH- BAU- LAND	SONST. BAULAND ZUSAMMEN	INDU- STRIE- LAND	LAND FUER VER- KEHRS- ZWECKE	FREI- FLAE- CHEN
BUNDESgebiet													
GESCHAFTSGEBIET							WOHNgebiet ZUSAMMEN						
A	22	22	.	.	.	.	A	10585	8652	1180	753	18	681
B	28	28	.	.	.	.	B	9929	7227	2169	533	72	341
C	5969	5969	.	.	.	.	C	993143	868880	106043	18219	3303	10352
D	212,97	212,97	.	.	.	.	D	100,22	120,22	48,90	34,17	45,63	30,35
E	12,00	12,00	.	.	.	.	E	0,69	0,69	2,00	1,96	12,00	1,96
F	2000,00	2000,00	.	.	.	.	F	2537,64	2537,64	757,10	580,91	459,87	580,91
GESCHAFTSGEBIET MIT WOHNgebiet GEMISCHT							INDUSTRIEgebiet						
A	298	251	8	37	.	36	A	457	24	10	423	417	6
B	212	182	15	15	.	12	B	2194	64	51	2079	2067	12
C	50560	48783	560	1218	.	834	C	73687	3071	1207	69409	69194	214
D	238,44	267,91	37,13	81,76	.	71,73	D	33,58	47,83	23,59	33,39	33,47	18,06
E	1,00	18,50	2,00	1,00	.	4,00	E	3,00	4,00	14,00	3,00	3,00	12,89
F	2439,02	2439,02	132,01	302,52	.	302,52	F	348,43	348,43	130,00	280,00	280,00	60,00
WOHNgebiet IN GESCHLOSSENER BAUWEISE							DORFgebiet						
A	968	910	17	41	.	41	A	4585	3089	671	825	18	753
B	778	740	27	13	.	11	B	4169	2632	1026	511	54	372
C	130442	128526	1476	440	.	440	C	226414	191041	29051	6322	1579	3034
D	167,57	173,70	54,32	34,55	.	38,77	D	54,31	72,58	28,30	12,38	29,33	8,17
E	4,00	10,00	10,00	4,00	.	4,00	E	0,40	1,00	1,50	0,40	9,75	0,40
F	1212,12	1212,12	97,00	340,14	.	340,14	F	747,86	747,86	250,00	360,58	251,35	360,58
WOHNgebiet IN OFFENER BAUWEISE							INSGESAMT						
A	9617	7742	1163	712	18	640	A	15947	12038	1869	2040	453	1476
B	9151	6487	2141	522	72	330	B	16533	10134	3261	3138	2193	736
C	862700	740354	104567	17779	3303	9912	C	1349773	1117745	136861	95167	74077	14435
D	94,28	114,12	48,83	34,07	45,63	30,06	D	81,64	110,30	41,97	30,33	33,77	19,61
E	0,69	0,69	2,00	1,96	12,00	1,96	E	0,40	0,69	1,50	0,40	3,00	0,40
F	2537,64	2537,64	757,10	580,91	459,87	580,91	F	2537,64	2537,64	757,10	580,91	459,87	580,91
SCHLESWIG-HOLSTEIN													
GESCHAFTSGEBIET							WOHNgebiet ZUSAMMEN						
A	.	.	.	.	.	.	A	290	268	20	2	.	2
B	.	.	.	.	.	.	B	385	280	104	1	.	1
C	.	.	.	.	.	.	C	33799	29459	4290	.	.	.
D	.	.	.	.	.	.	D	87,78	105,19	41,29	.	.	.
E	.	.	.	.	.	.	E	5,00	15,00	5,00	.	.	.
F	.	.	.	.	.	.	F	548,93	548,93	85,52	.	.	.
GESCHAFTSGEBIET MIT WOHNgebiet GEMISCHT							INDUSTRIEgebiet						
A	13	8	3	2	.	2	A	6	1	.	5	5	.
B	15	4	8	3	.	3	B	16	1	.	15	15	.
C	1443	1332	.	.	.	.	C	833	.	.	773	773	.
D	96,52	320,56	.	.	.	.	D	51,50	.	.	51,62	51,62	.
E	1,00	53,40	.	.	.	.	E	10,00	.	.	10,00	10,00	.
F	1401,87	1401,87	.	.	.	.	F	90,00	.	.	90,00	90,00	.
WOHNgebiet IN GESCHLOSSENER BAUWEISE							DORFgebiet						
A	21	18	3	.	.	.	A	303	234	50	19	.	18
B	19	12	7	.	.	.	B	433	219	178	36	.	13
C	1532	1384	.	.	.	.	C	25712	18725	6205	782	.	79
D	79,18	112,65	.	.	.	.	D	59,35	85,44	34,93	21,45	.	6,07
E	10,00	35,00	.	.	.	.	E	1,00	14,83	2,00	1,00	.	1,00
F	326,44	326,44	.	.	.	.	F	682,02	682,02	80,00	35,00	.	35,00
WOHNgebiet IN OFFENER BAUWEISE							INSGESAMT						
A	269	250	17	2	.	2	A	612	511	73	28	5	22
B	366	268	97	1	.	1	B	849	505	290	55	15	17
C	32267	28075	4142	.	.	.	C	61788	49576	10557	1655	773	179
D	88,23	104,85	42,77	.	.	.	D	72,74	98,25	36,44	30,02	51,62	10,71
E	5,00	15,00	5,00	.	.	.	E	1,00	14,83	2,00	1,00	10,00	1,00
F	548,93	548,93	85,52	.	.	.	F	1401,87	1401,87	85,52	230,00	90,00	230,00
HAMBURG													
GESCHAFTSGEBIET							WOHNgebiet ZUSAMMEN						
A	.	.	.	.	.	.	A	.	.	.	.	.	.
B	.	.	.	.	.	.	B	.	.	.	.	.	.
C	.	.	.	.	.	.	C	.	.	.	.	.	.
D	.	.	.	.	.	.	D	.	.	.	.	.	.
E	.	.	.	.	.	.	E	.	.	.	.	.	.
F	.	.	.	.	.	.	F	.	.	.	.	.	.
GESCHAFTSGEBIET MIT WOHNgebiet GEMISCHT							INDUSTRIEgebiet						
A	.	.	.	.	.	.	A	.	.	.	.	.	.
B	.	.	.	.	.	.	B	.	.	.	.	.	.
C	.	.	.	.	.	.	C	.	.	.	.	.	.
D	.	.	.	.	.	.	D	.	.	.	.	.	.
E	.	.	.	.	.	.	E	.	.	.	.	.	.
F	.	.	.	.	.	.	F	.	.	.	.	.	.
WOHNgebiet IN GESCHLOSSENER BAUWEISE							DORFgebiet						
A	.	.	.	.	.	.	A	.	.	.	.	.	.
B	.	.	.	.	.	.	B	.	.	.	.	.	.
C	.	.	.	.	.	.	C	.	.	.	.	.	.
D	.	.	.	.	.	.	D	.	.	.	.	.	.
E	.	.	.	.	.	.	E	.	.	.	.	.	.
F	.	.	.	.	.	.	F	.	.	.	.	.	.
WOHNgebiet IN OFFENER BAUWEISE							INSGESAMT						
A	.	.	.	.	.	.	A	9	.	.	.	.	.
B	.	.	.	.	.	.	B	8	.	.	.	.	.
C	.	.	.	.	.	.	C	1871	1565	.	.	.	.
D	.	.	.	.	.	.	D	237,93	276,56	.	.	.	.
E	.	.	.	.	.	.	E	113,00	.	.	.	.	.
F	.	.	.	.	.	.	F	495,36	.	.	.	.	.

2 KAUFWERTE FUER BAULAND NACH BAULANDARTEN, LAENDERN UND BAUGEBIETEN

BAU- LAND ARTEN INS- GESAMT	BAU- REIFES LAND	ROH- BAU- LAND	SONST. BAULAND ZUSAMMEN	INDU- STRIE- LAND	LAND FUER VER- KEHRS- ZWECKE	FREI- FLAE- CHEN	BAU- LAND- ARTEN INS- GESAMT	BAU- REIFES LAND	ROH- BAU- LAND	SONST. BAULAND ZUSAMMEN	INDU- STRIE- LAND	LAND FUER VER- KEHRS- ZWECKE	FREI- FLAE- CHEN
NIEDERSACHSEN													
GESCHAFTSGEBIET							WOHNGBIET ZUSAMMEN						
A	2	2	-	-	-	A	1106	1057	29	20	-	20	-
B	1	1	-	-	-	B	906	857	41	9	-	9	-
C	-	-	-	-	-	C	55377	54281	996	100	-	100	-
D	-	-	-	-	-	D	61,09	63,33	24,45	11,60	-	11,60	-
E	-	-	-	-	-	E	5,00	5,00	6,98	5,00	-	5,00	-
F	-	-	-	-	-	F	514,14	514,14	62,35	50,00	-	50,00	-
GESCHAFTSGEBIET MIT WOHNGBIET GEMISCHT							INDUSTRIEGEBIET						
A	5	5	-	-	-	A	6	-	1	5	5	-	-
B	4	4	-	-	-	B	40	-	23	17	17	-	-
C	208	208	-	-	-	C	658	-	-	336	336	-	-
D	47,87	47,87	-	-	-	D	16,59	-	-	20,18	20,18	-	-
E	20,36	20,36	-	-	-	E	7,00	-	-	7,00	7,00	-	-
F	100,00	100,00	-	-	-	F	70,00	-	-	70,00	70,00	-	-
WOHNGBIET IN GESCHLOSSENER BAUWEISE							DORFGEBIET						
A	148	148	-	-	-	A	453	410	39	4	-	4	-
B	115	115	-	-	-	B	415	372	41	1	-	1	-
C	11664	11664	-	-	-	C	17096	16440	649	-	-	-	-
D	101,07	101,07	-	-	-	D	41,23	44,15	15,72	-	-	-	-
E	11,64	11,64	-	-	-	E	4,00	4,00	7,00	-	-	-	-
F	514,14	514,14	-	-	-	F	198,89	198,89	107,16	-	-	-	-
WOHNGBIET IN OFFENER BAUWEISE							INSGESAMT						
A	958	909	29	20	20	A	1572	1474	69	29	5	24	-
B	791	742	41	9	9	B	1366	1235	105	26	17	10	-
C	43714	42618	996	100	100	C	73424	71014	1967	443	336	107	-
D	55,26	57,46	24,45	11,60	11,60	D	53,75	57,51	18,73	16,87	20,18	11,14	-
E	5,00	5,00	6,98	5,00	5,00	E	4,00	4,00	6,98	4,36	7,00	4,36	-
F	339,60	339,60	62,35	50,00	50,00	F	514,14	514,14	107,16	70,00	70,00	50,00	-
BREMEN													
GESCHAFTSGEBIET							WOHNGBIET ZUSAMMEN						
A	-	-	-	-	-	A	-	29	-	5	-	-	5
B	-	-	-	-	-	B	38	-	-	-	-	-	-
C	-	-	-	-	-	C	7097	6287	-	631	-	-	628
D	-	-	-	-	-	D	188,40	218,82	-	120,91	-	-	121,20
E	-	-	-	-	-	E	-	-	-	-	-	-	-
F	-	-	-	-	-	F	-	-	-	-	-	-	-
GESCHAFTSGEBIET MIT WOHNGBIET GEMISCHT							INDUSTRIEGEBIET						
A	-	-	-	-	-	A	-	-	-	25	25	-	-
B	12	9	-	-	-	B	25	-	-	-	-	-	-
C	3630	3247	-	-	-	C	812	-	-	812	-	-	-
D	293,81	356,93	-	-	-	D	32,61	-	-	32,61	32,61	-	-
E	-	-	-	-	-	E	-	-	-	-	-	-	-
F	-	-	-	-	-	F	-	-	-	-	-	-	-
WOHNGBIET IN GESCHLOSSENER BAUWEISE							DORFGEBIET						
A	-	-	-	-	-	A	-	-	-	-	-	-	-
B	3	3	-	-	-	B	-	-	-	-	-	-	-
C	735	735	-	-	-	C	-	-	-	-	-	-	-
D	267,08	267,08	-	-	-	D	-	-	-	-	-	-	-
E	-	-	-	-	-	E	-	-	-	-	-	-	-
F	-	-	-	-	-	F	-	-	-	-	-	-	-
WOHNGBIET IN OFFENER BAUWEISE							INSGESAMT						
A	-	-	-	-	-	A	67	-	-	-	-	-	-
B	35	26	-	5	-	B	75	-	-	33	25	-	8
C	6362	5552	-	631	-	C	11539	9538	-	1826	812	-	1011
D	182,20	213,70	-	120,91	-	D	153,98	252,03	-	54,69	32,61	-	119,81
E	-	-	-	-	-	E	13,04	-	-	-	-	-	-
F	-	-	-	-	-	F	1212,12	-	-	-	-	-	-
NORDRHEIN-WESTFALEN													
GESCHAFTSGEBIET							WOHNGBIET ZUSAMMEN						
A	5	5	-	-	-	A	2045	1800	139	106	-	97	9
B	4	4	-	-	-	B	1836	1400	310	126	-	85	42
C	1259	1259	-	-	-	C	196620	181796	10937	3887	-	2067	1820
D	343,37	343,37	-	-	-	D	107,12	129,90	35,30	30,79	-	24,39	43,85
E	65,00	65,00	-	-	-	E	2,00	6,00	2,00	4,66	-	4,66	9,00
F	464,42	464,42	-	-	-	F	1000,00	1000,00	140,00	340,14	-	340,14	112,53
GESCHAFTSGEBIET MIT WOHNGBIET GEMISCHT							INDUSTRIEGEBIET						
A	116	96	5	15	15	A	127	-	-	126	126	1	-
B	89	80	7	1	1	B	929	-	-	929	927	1	-
C	20467	19740	498	230	230	C	32189	-	-	32189	32131	-	-
D	230,74	245,72	72,38	154,27	154,27	D	34,66	-	-	34,66	34,64	-	-
E	20,00	30,80	35,00	20,00	20,00	E	4,00	-	-	4,00	4,00	-	-
F	2439,02	2439,02	132,01	296,05	296,05	F	200,00	-	-	200,00	200,00	-	-
WOHNGBIET IN GESCHLOSSENER BAUWEISE							DORFGEBIET						
A	258	231	13	14	14	A	27	20	7	-	-	-	-
B	177	156	19	2	2	B	33	22	11	-	-	-	-
C	31315	29865	1315	135	135	C	1253	1039	214	-	-	-	-
D	177,38	191,26	70,02	83,39	83,39	D	38,37	47,55	19,80	-	-	-	-
E	25,00	32,00	39,61	25,00	25,00	E	6,50	18,00	6,50	-	-	-	-
F	1000,00	1000,00	97,00	340,14	340,14	F	87,17	87,17	25,73	-	-	-	-
WOHNGBIET IN OFFENER BAUWEISE							INSGESAMT						
A	1787	1569	126	92	83	A	2320	1921	151	248	126	113	9
B	1659	1243	291	125	83	B	2889	1505	327	1057	927	88	42
C	165305	151931	9622	3752	1932	C	251789	203834	11648	36306	32131	2355	1820
D	99,64	122,19	33,06	30,11	23,24	D	87,14	135,40	35,57	34,36	34,64	26,90	43,85
E	2,00	6,00	2,00	4,66	4,66	E	9,00	6,00	2,00	4,00	4,00	4,66	9,00
F	751,88	751,88	140,00	250,00	250,00	F	2439,02	2439,02	140,00	340,14	200,00	340,14	112,53

2 KAUFWERTE FÜR BAULAND NACH BAULANDARTEN, LAENDERN UND BAUGEBIETEN

BAU- LAND ARTEN INS- GESAMT	BAU- REIFES LAND	ROH- BAU- LAND	SONST. BAULAND ZUSAMMEN	INDU- STRIE- LAND	LAND FÜR VER- KEHRS- ZWECKE	FREI- FLÄ- CHEN	BAU- LAND- ARTEN INS- GESAMT	BAU- REIFES LAND	ROH- BAU- LAND	SONST. BAULAND ZUSAMMEN	INDU- STRIE- LAND	LAND FÜR VER- KEHRS- ZWECKE	FREI- FLÄ- CHEN
HESSEN													
GESCHAFTSGEBIET							WOHNGBIET ZUSAMMEN						
A	1	1	-	-	-	A	506	459	40	7	2	4	1
B	10	10	-	-	-	B	444	384	49	11	4	5	2
C	-	-	-	-	-	C	44804	42324	2111	368	-	-	-
D	-	-	-	-	-	D	100,92	110,19	43,17	33,66	-	-	-
E	-	-	-	-	-	E	2,50	7,27	8,00	2,50	-	-	-
F	-	-	-	-	-	F	957,14	957,14	489,82	80,00	-	-	-
GESCHAFTSGEBIET MIT WOHNGBIET GEMISCHT							INDUSTRIEGEBIET						
A	10	10	-	-	-	A	3	-	3	-	3	-	-
B	8	8	-	-	-	B	10	-	10	-	10	-	-
C	1179	1179	-	-	-	C	-	-	-	-	-	-	-
D	155,55	155,55	-	-	-	D	-	-	-	-	-	-	-
E	47,96	47,96	-	-	-	E	-	-	-	-	-	-	-
F	700,00	700,00	-	-	-	F	-	-	-	-	-	-	-
WOHNGBIET IN GESCHLOSSENER BAUWEISE							DORFGBIET						
A	48	47	-	1	1	A	310	281	28	1	-	1	-
B	62	62	-	0	0	B	285	254	26	4	-	4	-
C	9308	9301	-	-	-	C	10976	10540	425	-	-	-	-
D	150,79	150,90	-	-	-	D	38,53	41,44	16,33	-	-	-	-
E	18,98	18,98	-	-	-	E	2,57	5,03	4,00	-	-	-	-
F	522,28	522,28	-	-	-	F	465,31	465,31	75,00	-	-	-	-
WOHNGBIET IN OFFENER BAUWEISE							INSGESAMT						
A	458	412	40	6	2	A	830	751	68	11	5	5	1
B	382	322	49	11	4	B	756	656	75	25	14	10	2
C	35496	33024	2111	361	-	C	57574	54386	2536	652	583	38	-
D	92,87	102,41	43,17	33,31	-	D	76,14	82,90	33,85	25,86	42,64	4,03	-
E	2,50	7,27	8,00	2,50	-	E	2,50	5,03	4,00	2,50	22,00	2,50	-
F	957,14	957,14	489,82	80,00	-	F	957,14	957,14	489,82	80,00	80,00	75,00	-
RHEINLAND-PFALZ													
GESCHAFTSGEBIET							WOHNGBIET ZUSAMMEN						
A	4	4	-	-	-	A	1948	1280	236	432	2	410	20
B	2	2	-	-	-	B	1494	954	326	213	15	162	36
C	-	-	-	-	-	C	112418	79199	28788	4431	-	3275	769
D	-	-	-	-	-	D	75,26	83,00	88,20	20,79	-	20,25	21,38
E	-	-	-	-	-	E	0,69	0,69	4,96	1,96	-	1,96	4,99
F	-	-	-	-	-	F	610,04	610,04	200,57	580,91	-	580,91	150,00
GESCHAFTSGEBIET MIT WOHNGBIET GEMISCHT							INDUSTRIEGEBIET						
A	22	20	-	-	2	A	156	3	1	152	150	2	-
B	6	6	-	0	0	B	470	8	5	456	456	0	-
C	1927	1920	-	-	-	C	9499	-	-	9358	9343	-	-
D	322,29	323,31	-	-	-	D	20,22	-	-	20,53	20,51	-	-
E	150,00	222,22	-	-	-	E	3,00	-	-	3,00	3,00	-	-
F	650,00	650,00	-	-	-	F	252,10	-	-	252,10	252,10	-	-
WOHNGBIET IN GESCHLOSSENER BAUWEISE							DORFGBIET						
A	22	22	-	-	-	A	1071	379	161	531	1	499	31
B	19	19	-	-	-	B	619	255	151	212	2	188	22
C	2221	2221	-	-	-	C	6190	3924	1160	1106	-	966	110
D	115,96	115,96	-	-	-	D	10,01	15,37	7,67	5,22	-	5,13	5,12
E	20,00	20,00	-	-	-	E	0,40	1,00	1,50	0,40	-	0,40	1,00
F	244,39	244,39	-	-	-	F	110,00	110,00	36,87	50,00	-	50,00	34,98
WOHNGBIET IN OFFENER BAUWEISE							INSGESAMT						
A	1926	1258	236	432	2	A	3201	1686	398	1117	153	913	51
B	1475	935	326	213	15	B	2590	1226	483	881	473	350	57
C	110198	76978	28788	4431	-	C	131044	86115	30029	14900	9761	4261	879
D	74,73	82,33	88,20	20,79	-	D	50,59	70,22	62,16	16,91	20,63	12,16	15,29
E	0,69	0,69	4,96	1,96	-	E	0,40	0,69	1,50	0,40	3,00	0,40	1,00
F	610,04	610,04	200,57	580,91	-	F	650,00	650,00	200,57	580,91	252,10	580,91	150,00
BADEN-WÜRTTEMBERG													
GESCHAFTSGEBIET							WOHNGBIET ZUSAMMEN						
A	5	5	-	-	-	A	2222	1817	332	73	2	59	12
B	7	7	-	-	-	B	1985	1472	469	44	1	23	20
C	1166	1166	-	-	-	C	254308	231406	21492	1410	-	512	617
D	178,49	178,49	-	-	-	D	128,14	157,23	45,83	32,21	-	22,54	30,31
E	100,00	100,00	-	-	-	E	4,00	6,50	5,00	4,00	-	4,00	5,00
F	500,00	500,00	-	-	-	F	1284,55	1284,55	757,10	459,87	-	150,00	50,79
GESCHAFTSGEBIET MIT WOHNGBIET GEMISCHT							INDUSTRIEGEBIET						
A	31	36	-	6	6	A	60	12	6	42	41	1	-
B	42	27	-	4	4	B	176	33	18	125	116	10	-
C	7636	7556	-	80	80	C	7010	1627	604	4778	4656	-	-
D	244,03	280,53	-	18,32	18,32	D	39,73	49,52	32,91	38,16	40,24	-	-
E	12,00	19,06	-	12,00	12,00	E	5,00	17,00	18,00	5,00	5,00	-	-
F	1200,00	1200,00	-	150,00	150,00	F	280,00	181,81	66,50	280,00	280,00	-	-
WOHNGBIET IN GESCHLOSSENER BAUWEISE							DORFGBIET						
A	328	307	-	21	21	A	820	605	121	94	6	72	16
B	246	236	-	9	9	B	746	436	208	103	14	74	15
C	45113	44826	-	287	287	C	62481	56281	5071	1129	328	595	206
D	183,53	189,54	-	30,82	30,82	D	83,73	129,20	24,42	10,97	24,05	8,01	13,71
E	4,00	15,75	-	4,00	4,00	E	1,78	5,00	2,88	1,78	10,00	1,78	3,66
F	1100,00	1100,00	-	150,00	150,00	F	747,86	747,86	159,90	100,82	45,38	61,43	100,82
WOHNGBIET IN OFFENER BAUWEISE							INSGESAMT						
A	1894	1510	332	52	38	A	3149	2475	459	215	49	138	28
B	1739	1235	469	34	13	B	2945	1974	695	276	130	111	35
C	209195	186580	21492	1123	-	C	332601	298037	27167	7397	5265	1309	822
D	120,31	151,04	45,83	32,58	-	D	112,93	151,00	39,09	26,77	40,48	11,81	23,26
E	5,00	6,50	5,00	5,00	-	E	1,78	5,00	2,88	1,78	5,00	1,78	3,66
F	1284,55	1284,55	757,10	459,87	-	F	1284,55	1284,55	757,10	459,87	459,87	150,00	100,82



2 KAUFWERTE FUER BAULAND NACH BAULANDARTEN, LAENDERN UND BAUGEBIETEN

BAU- LAND ARTEN INS- GESAMT	BAU- REIFES LAND	ROH- BAU- LAND	SONST. PAULAND ZUSAMMEN	INDU- STRIE- LAND	LAND FUER VER- KEHRS- ZWECKE	FREI- FLAE- CHEN	BAU- LAND- ARTEN INS- GESAMT	BAU- REIFES LAND	ROH- BAU- LAND	SONST. BAULAND ZUSAMMEN	INDU- STRIE- LAND	LAND FUER VER- KEHRS- ZWECKE	FREI- FLAE- CHEN
BAYERN													
GESCHAFTSGEBIET							WOHNGBIET ZUSAMMEN						
A	4	4	-	-	-	-	A	2160	1697	371	92	11	78
B	4	4	-	-	-	-	B	2628	1657	850	120	51	55
C	-	-	-	-	-	-	C	271392	227732	36717	6944	2176	4067
D	-	-	-	-	-	-	D	103,29	137,43	43,20	57,64	42,67	74,37
E	-	-	-	-	-	-	E	2,50	5,20	2,50	3,00	12,00	3,00
F	-	-	-	-	-	-	F	2537,64	2537,64	312,50	325,00	231,48	325,00
GESCHAFTSGEBIET MIT WOHNGBIET GEMISCHT							INDUSTRIEGEBIET						
A	66	56	-	10	-	10	A	82	8	-	70	2	-
B	40	37	-	3	-	3	B	449	22	4	424	423	1
C	11300	10832	-	468	-	468	C	20821	1322	-	19298	19278	-
D	281,38	292,57	-	149,34	-	149,34	D	46,32	60,99	-	45,57	45,60	-
E	10,00	25,02	-	10,00	-	10,00	E	5,00	17,42	-	5,00	5,00	-
F	1551,94	1551,94	-	302,52	-	302,52	F	348,43	348,43	-	277,28	277,28	-
WOHNGBIET IN GESCHLOSSENER BAUWEISE							DORFGEBIET						
A	123	122	-	1	-	1	A	1597	1157	264	176	11	159
B	133	133	-	2	-	0	B	1635	1070	411	154	38	91
C	28222	28214	-	-	-	-	C	101878	83424	15167	3287	1221	1376
D	211,65	211,84	-	-	-	-	D	62,31	77,94	36,91	21,38	32,13	15,21
E	10,00	10,00	-	-	-	-	E	1,00	4,00	2,94	1,00	9,75	1,00
F	800,00	800,00	-	-	-	-	F	650,56	650,56	250,00	360,58	251,35	360,58
WOHNGBIET IN OFFENER BAUWEISE							INSGESAMT						
A	2037	1575	371	91	11	77	A	3909	2922	637	350	92	249
B	2494	1524	850	120	51	55	B	4756	2790	1265	701	512	149
C	243170	199518	36717	6936	2176	4060	C	407236	325155	52084	29997	22675	5932
D	97,50	130,93	43,20	57,65	42,67	74,44	D	85,63	116,55	41,17	42,80	44,31	39,78
E	2,50	5,20	2,50	3,00	12,00	3,00	E	1,00	4,00	2,50	1,00	5,00	1,00
F	2537,64	2537,64	312,50	325,00	231,48	325,00	F	2537,64	2537,64	312,50	360,58	277,28	360,58
SAARLAND													
GESCHAFTSGEBIET							WOHNGBIET ZUSAMMEN						
A	-	-	-	-	-	-	A	243	221	12	10	-	10
B	-	-	-	-	-	-	B	205	186	16	2	-	2
C	-	-	-	-	-	-	C	14088	13304	533	251	-	251
D	-	-	-	-	-	-	D	68,75	71,39	33,03	104,14	-	104,14
E	-	-	-	-	-	-	E	4,60	4,60	6,50	10,00	-	10,00
F	-	-	-	-	-	-	F	440,00	440,00	80,00	150,00	-	150,00
GESCHAFTSGEBIET MIT WOHNGBIET GEMISCHT							INDUSTRIEGEBIET						
A	7	6	-	1	-	1	A	12	-	-	12	-	-
B	2	2	-	0	-	0	B	79	-	-	79	-	-
C	1323	1323	-	-	-	-	C	1593	-	-	1593	-	-
D	622,03	623,62	-	-	-	-	D	20,07	-	-	20,07	-	-
E	18,50	18,50	-	-	-	-	E	7,50	-	-	7,50	-	-
F	1500,00	1500,00	-	-	-	-	F	35,00	-	-	35,00	-	-
WOHNGBIET IN GESCHLOSSENER BAUWEISE							DORFGEBIET						
A	11	6	1	4	-	4	A	-	-	-	-	-	-
B	4	3	1	0	-	0	B	-	-	-	-	-	-
C	230	213	-	-	-	-	C	-	-	-	-	-	-
D	56,82	83,86	-	-	-	-	D	-	-	-	-	-	-
E	10,00	26,60	-	-	-	-	E	-	-	-	-	-	-
F	301,94	301,94	-	-	-	-	F	-	-	-	-	-	-
WOHNGBIET IN OFFENER BAUWEISE							INSGESAMT						
A	232	215	11	6	-	6	A	262	227	12	23	-	11
B	201	184	15	2	-	2	B	286	188	16	82	-	79
C	13858	13091	519	247	-	247	C	17004	14627	533	1845	-	1593
D	69,00	71,22	35,10	110,84	-	110,84	D	59,37	77,60	33,03	22,55	-	20,07
E	4,60	4,60	6,50	10,00	-	10,00	E	4,60	4,60	6,50	7,50	-	7,50
F	440,00	440,00	80,00	150,00	-	150,00	F	1500,00	1500,00	80,00	150,00	-	35,00
BERLIN (WEST)													
GESCHAFTSGEBIET							WOHNGBIET ZUSAMMEN						
A	-	-	-	-	-	-	A	-	-	-	-	-	-
B	-	-	-	-	-	-	B	8	8	-	-	-	-
C	-	-	-	-	-	-	C	2947	2947	-	-	-	-
D	-	-	-	-	-	-	D	379,98	379,98	-	-	-	-
E	-	-	-	-	-	-	E	-	-	-	-	-	-
F	-	-	-	-	-	-	F	-	-	-	-	-	-
GESCHAFTSGEBIET MIT WOHNGBIET GEMISCHT							INDUSTRIEGEBIET						
A	-	-	-	-	-	-	A	-	-	-	-	-	-
B	-	-	-	-	-	-	B	-	-	-	-	-	-
C	-	-	-	-	-	-	C	-	-	-	-	-	-
D	-	-	-	-	-	-	D	-	-	-	-	-	-
E	-	-	-	-	-	-	E	-	-	-	-	-	-
F	-	-	-	-	-	-	F	-	-	-	-	-	-
WOHNGBIET IN GESCHLOSSENER BAUWEISE							DORFGEBIET						
A	-	-	-	-	-	-	A	-	-	-	-	-	-
B	-	-	-	-	-	-	B	-	-	-	-	-	-
C	-	-	-	-	-	-	C	-	-	-	-	-	-
D	-	-	-	-	-	-	D	-	-	-	-	-	-
E	-	-	-	-	-	-	E	-	-	-	-	-	-
F	-	-	-	-	-	-	F	-	-	-	-	-	-
WOHNGBIET IN OFFENER BAUWEISE							INSGESAMT						
A	-	-	-	-	-	-	A	16	16	-	-	-	-
B	7	7	-	-	-	-	B	11	11	-	-	-	-
C	2844	2844	-	-	-	-	C	3903	3903	-	-	-	-
D	382,53	382,53	-	-	-	-	D	352,45	352,45	-	-	-	-
E	-	-	-	-	-	-	E	169,62	169,62	-	-	-	-
F	-	-	-	-	-	-	F	720,80	720,80	-	-	-	-

Lfd. Nr.	Jahr <sup>1)</sup> Vierteljahr	Bauland insgesamt				Baureifes Land				Rohbauland			
		Fälle	Fläche	Kaufsumme	Kaufwert	Fälle	Fläche	Kaufsumme	Kaufwert	Fälle	Fläche	Kaufsumme	Kaufwert
		Anzahl	1 000 m <sup>2</sup>	1 000 DM	DM/m <sup>2</sup>	Anzahl	1 000 m <sup>2</sup>	1 000 DM	DM/m <sup>2</sup>	Anzahl	1 000 m <sup>2</sup>	1 000 DM	DM/m <sup>2</sup>
1	1962	151 702	230 898	2 664 862	11,54	85 968	94 760	1 405 089	14,83	55 492	109 252	1 038 264	9,50
2	1963	130 244	196 501	2 634 174	13,41	72 511	78 726	1 331 960	16,92	48 278	94 652	1 083 153	11,44
3	1964	134 577	200 252	2 853 535	14,25	77 851	83 933	1 549 134	18,46	47 981	88 814	1 076 347	12,12
4	1965	138 845	210 387	3 585 085	17,04	87 623	96 636	2 115 113	21,89	42 322	87 217	1 194 652	13,70
5	1966	117 304	158 153	2 993 581	18,93	76 700	80 123	1 891 606	23,61	32 752	59 529	869 608	14,61
6	1967	94 175	121 446	2 511 081	20,68	65 517	67 200	1 727 835	25,71	21 415	40 235	597 883	14,86
7	1968	101 614	132 999	2 995 177	22,52	72 367	73 961	2 098 402	28,37	21 224	40 992	651 372	15,89
8	1969	114 066	167 537	3 916 444	23,38	81 900	87 907	2 625 187	29,86	23 502	53 060	948 573	17,88
9	1970	119 965	174 792	4 420 403	25,29	86 498	96 159	2 955 612	30,74	25 254	53 575	1 049 841	19,60
10	1971	135 073	193 409	5 226 733	27,02	98 105	108 476	3 640 747	33,56	29 550	62 238	1 217 265	19,56
11	1972	136 013	202 782	6 368 712	31,41	96 612	110 803	4 457 122	40,23	31 764	66 676	1 503 000	22,54
12	1973	106 238	144 171	4 720 784	32,74	77 301	82 228	3 352 114	40,77	22 577	43 742	1 038 787	23,75
13	1974	94 236	112 648	3 569 678	31,69	69 657	65 472	2 641 399	40,34	17 581	30 851	684 896	22,20
14	1975	96 744	107 905	3 786 088	35,09	75 333	68 439	3 016 498	44,08	14 412	23 081	501 068	21,71
15	1976	102 908	111 156	4 444 391	39,98	81 261	74 034	3 613 188	48,80	14 462	23 512	591 121	25,14
16	1977	108 263	120 877	5 294 076	43,80	86 747	81 415	4 394 399	53,98	14 269	23 910	624 726	26,13
17	1978	117 771	146 796	6 837 500	46,58	94 720	93 883	5 624 802	59,91	15 838	29 565	847 008	28,65
18	1979	108 021	137 402	7 402 378	53,87	84 504	85 528	5 915 579	69,17	16 004	32 596	1 033 133	31,69
19	1980	97 624	118 365	7 389 197	62,43	76 221	74 122	6 078 796	82,01	13 865	27 225	895 046	32,88
20	1981	79 245	91 807	6 670 292	72,66	61 641	57 546	5 528 718	96,07	10 919	21 215	775 515	36,55
21	1967 1. Vj	19 006	25 873	476 402	18,41	13 021	14 012	325 634	23,24	4 539	9 066	115 579	12,76
22	1967 2. Vj	22 478	27 494	599 456	21,80	15 677	15 664	420 577	26,85	5 186	9 284	144 106	15,52
23	1967 3. Vj	20 722	25 327	520 831	20,56	14 613	14 137	360 655	25,51	4 519	8 076	118 705	14,70
24	1967 4. Vj	22 239	28 450	594 376	20,89	15 444	15 545	405 446	26,08	4 752	8 857	138 252	15,61
25	1968 1. Vj	19 841	23 797	514 541	21,62	14 079	13 961	377 195	27,02	4 182	7 238	100 521	13,89
26	1968 2. Vj	22 957	28 262	602 452	21,32	16 552	16 041	428 460	26,71	4 693	9 039	128 571	14,22
27	1968 3. Vj	24 022	30 620	679 376	22,19	17 290	17 799	497 813	27,97	4 721	8 436	130 738	15,50
28	1968 4. Vj	22 366	30 933	718 655	23,23	15 771	16 480	496 353	30,12	4 724	9 051	158 991	16,73
29	1969 1. Vj	23 453	32 787	738 638	22,53	16 716	16 870	484 577	28,72	4 896	10 662	183 734	17,23
30	1969 2. Vj	26 095	37 016	819 167	22,13	18 781	19 520	559 614	28,67	5 334	11 176	185 024	16,56
31	1969 3. Vj	25 512	36 827	908 637	24,67	18 851	20 831	624 936	30,00	4 984	11 440	218 735	19,12
32	1969 4. Vj	26 024	39 303	905 454	23,04	18 259	19 608	590 166	30,10	5 383	12 391	223 328	18,02
33	1970 1. Vj	23 036	33 904	824 730	24,33	16 222	17 615	518 820	29,45	5 062	10 013	197 472	19,72
34	1970 2. Vj	28 480	41 058	1 011 568	24,64	20 211	21 841	666 143	30,50	6 312	13 732	261 628	19,05
35	1970 3. Vj	28 029	38 743	1 040 302	26,85	20 625	22 360	710 252	31,76	5 591	11 663	235 698	20,21
36	1970 4. Vj	31 423	45 684	1 168 479	25,58	22 689	25 078	797 230	31,79	6 517	14 083	268 989	19,10
37	1971 1. Vj	29 149	42 630	1 143 118	26,81	21 002	22 332	752 745	33,71	6 240	13 600	262 768	19,32
38	1971 2. Vj	31 696	44 358	1 166 106	26,29	22 925	24 959	828 307	33,19	6 951	14 108	264 672	18,76
39	1971 3. Vj	30 666	42 851	1 164 472	27,17	22 371	23 941	805 909	33,66	6 780	14 422	284 807	19,75
40	1971 4. Vj	31 337	44 895	1 281 651	28,55	22 704	25 829	907 403	39,13	6 884	14 628	308 636	21,10
41	1972 1. Vj	30 437	44 750	1 338 296	29,91	21 507	24 081	947 393	39,34	7 149	14 500	315 213	21,74
42	1972 2. Vj	34 214	50 554	1 588 048	31,41	23 933	27 595	1 070 779	38,80	8 276	16 746	396 248	23,66
43	1972 3. Vj	29 535	43 572	1 329 928	30,52	21 160	23 292	930 902	39,97	6 828	14 553	312 658	21,48
44	1972 4. Vj	29 113	43 694	1 418 485	32,46	20 799	24 135	1 011 164	41,90	6 506	14 238	312 819	21,97
45	1973 1. Vj	27 836	39 895	1 320 262	33,09	20 063	22 370	910 570	40,71	6 267	12 451	329 545	26,47
46	1973 2. Vj	26 919	37 311	1 234 371	33,08	19 486	20 903	889 442	42,55	5 959	11 854	258 167	21,78
47	1973 3. Vj	21 338	27 180	829 698	30,53	15 554	15 426	578 744	37,52	4 414	7 968	181 451	22,77
48	1973 4. Vj	18 907	23 159	713 400	30,80	13 590	13 372	511 042	38,22	3 730	6 666	150 123	22,52
49	1974 1. Vj	20 487	24 420	742 055	30,39	15 265	14 557	551 901	37,91	3 739	6 888	145 436	21,11
50	1974 2. Vj	22 744	26 184	811 690	31,00	16 381	14 963	586 478	39,20	4 680	7 027	163 385	23,25
51	1974 3. Vj	21 025	25 385	784 609	30,91	15 523	14 675	573 018	39,05	4 071	7 181	160 284	22,32
52	1974 4. Vj	21 293	25 482	815 073	31,99	15 582	14 191	596 036	42,00	3 764	6 555	148 554	22,66
53	1975 1. Vj	18 861	22 455	675 439	30,08	14 338	13 145	519 962	39,56	3 044	5 329	101 297	19,01
54	1975 2. Vj	23 053	25 512	891 469	34,94	17 867	16 468	708 768	43,04	3 385	5 149	119 022	23,12
55	1975 3. Vj	21 824	22 794	801 605	35,17	17 073	15 275	659 434	43,17	3 226	4 854	102 181	21,05
56	1975 4. Vj	24 838	27 888	1 034 955	37,11	19 374	17 123	804 245	46,97	3 679	5 811	134 346	23,12
57	1976 1. Vj	22 548	23 073	870 565	37,73	17 612	15 212	690 342	45,38	3 306	5 516	130 541	23,67
58	1976 2. Vj	24 804	26 070	1 011 194	38,79	19 679	17 816	836 103	46,93	3 427	5 009	130 243	26,00
59	1976 3. Vj	22 955	24 135	971 096	40,24	18 243	16 334	793 666	48,59	3 241	5 044	132 468	26,26
60	1976 4. Vj	25 001	28 722	1 177 260	40,99	19 539	18 406	943 090	51,24	3 464	5 962	152 406	25,56
61	1977 1. Vj	24 124	25 756	1 029 998	39,99	19 202	17 542	863 593	49,23	3 271	4 817	121 262	25,17
62	1977 2. Vj	25 235	27 458	1 197 015	43,59	20 125	18 789	987 113	52,54	3 370	5 344	144 197	26,98
63	1977 3. Vj	25 062	26 623	1 166 630	43,82	20 347	18 740	981 091	52,35	3 210	5 113	131 606	25,74
64	1977 4. Vj	25 415	29 460	1 361 638	46,22	20 167	19 278	1 121 136	58,15	3 302	5 981	158 529	26,51
65	1978 1. Vj	24 454	27 275	1 228 466	45,04	19 719	18 779	1 032 324	54,97	3 244	5 621	145 650	25,91
66	1978 2. Vj	29 294	33 084	1 568 591	47,41	23 573	22 904	1 311 118	57,24	3 869	6 515	188 639	28,95
67	1978 3. Vj	26 730	32 498	1 570 504	48,33	21 413	21 657	1 289 008	59,52	3 561	6 869	203 693	29,66
68	1978 4. Vj	28 236	41 102	1 727 563	42,03	22 307	21 967	1 392 737	63,40	3 806	7 535	203 879	27,06
69	1979 1. Vj	24 143	31 060	1 518 471	48,89	18 847	18 907	1 198 378	63,38	3 625	7 251	218 184	30,09
70	1979 2. Vj	26 721	32 564	1 733 029	53,22	20 904	20 966	1 397 131	66,64	4 124	7 674	244 931	31,92
71	1979 3. Vj	23 926	30 059	1 622 458	53,98	18 830	18 785	1 297 894	69,09	3 383	7 230	227 098	31,41
72	1979 4. Vj	24 496	31 483	1 727 613	54,87	18 954	19 037	1 380 663	72,53	3 545	7 628	221 890	29,09
73	1980 1. Vj	23 106	27 707	1 618 660	58,42	17 953	17 568	1 323 143	75,31	3 460	6 443	217 227	33,72
74	1980 2. Vj	22 177	26 375	1 588 399	60,22	17 408	16 945	1 314 313	77,56	3 118	6 111	195 915	32,06
75	1980 3. Vj	21 385	26 257	1 622 233	61,78	16 733	15 738	1 313 241	83,44	2 908	5 868	183 681	31,

nach Baulandarten\*)

Sonstiges Bauland																	Lfd. Nr.
Insgesamt				Industrieland				Land für Verkehrszwecke				Freiflächen					
Fälle	Fläche	Kauf- summe	Kauf- wert	Fälle	Fläche	Kauf- summe	Kauf- wert	Fälle	Fläche	Kauf- summe	Kauf- wert	Fälle	Fläche	Kauf- summe	Kauf- wert		
Anzahl	1 000 m <sup>2</sup>	1 000 DM	DM/m <sup>2</sup>	Anzahl	1 000 m <sup>2</sup>	1 000 DM	DM/m <sup>2</sup>	Anzahl	1 000 m <sup>2</sup>	1 000 DM	DM/m <sup>2</sup>	Anzahl	1 000 m <sup>2</sup>	1 000 DM	DM/m <sup>2</sup>		
10 242	26 887	221 509	8,24	2 811	15 559	142 788	9,18	5 676	6 806	52 831	7,76	1 755	4 522	25 890	5,73	1	
9 455	23 122	219 061	9,47	2 436	12 198	124 912	10,24	6 079	7 712	70 451	9,14	940	3 213	23 698	7,38	2	
8 745	27 505	228 054	8,29	2 356	15 255	131 216	8,60	5 695	7 716	61 117	7,92	694	4 534	35 721	7,88	3	
8 900	26 534	275 320	10,38	2 446	16 396	177 022	10,80	5 901	7 642	72 739	9,52	553	2 496	25 559	10,24	4	
7 852	18 501	232 368	12,56	1 866	10 645	150 153	14,11	5 503	5 509	62 118	11,28	483	2 347	20 097	8,56	5	
7 243	14 011	185 364	13,23	1 362	6 580	98 238	14,93	5 394	5 820	69 042	11,86	487	1 610	18 083	11,23	6	
8 023	18 047	245 402	13,60	1 810	9 481	146 622	15,47	5 664	6 700	78 924	11,78	549	1 866	19 856	10,64	7	
8 664	26 570	342 685	12,90	2 853	18 346	236 226	12,88	5 343	6 522	86 033	13,19	468	1 701	20 426	12,01	8	
8 213	25 059	414 950	16,56	2 824	17 240	295 512	17,14	4 896	6 199	97 815	15,78	493	1 620	21 623	13,35	9	
7 418	22 695	368 721	16,25	2 418	15 600	271 427	17,40	4 455	5 308	73 587	13,86	545	1 787	23 708	13,26	10	
7 637	25 303	408 590	16,15	2 367	14 978	269 958	18,02	4 661	8 348	106 117	12,71	609	1 977	32 515	16,45	11	
6 360	18 201	329 882	18,12	1 801	10 869	234 155	21,54	4 130	5 788	73 280	12,66	429	1 544	22 447	14,54	12	
6 998	16 325	243 383	14,91	1 349	7 758	143 978	18,56	4 737	6 172	76 085	12,33	912	2 394	33 320	9,74	13	
6 999	16 384	268 523	16,39	1 449	8 955	168 789	18,85	4 878	5 667	77 311	13,64	672	1 762	22 423	12,73	14	
7 185	13 610	240 082	17,64	1 535	7 037	142 173	20,20	5 050	5 116	72 617	14,19	600	1 457	25 293	17,36	15	
7 247	15 552	274 951	17,68	1 617	8 751	185 602	21,21	5 075	4 840	58 185	12,02	555	1 961	31 164	15,89	16	
7 663	23 348	365 990	15,66	1 977	17 279	277 443	16,06	5 053	4 546	57 362	12,62	633	1 522	30 885	20,29	17	
7 513	19 277	453 667	23,53	2 277	13 566	356 224	26,26	4 600	4 085	62 482	15,30	636	1 626	34 960	21,50	18	
7 538	17 019	415 355	24,41	2 190	12 282	331 886	27,02	4 869	3 503	52 890	15,10	479	1 233	30 579	24,79	19	
6 685	13 043	366 058	28,06	1 812	9 791	298 779	30,52	4 347	2 282	38 820	17,01	526	971	28 459	29,32	20	
1 446	2 795	35 089	12,55	272	1 178	16 741	14,22	1 076	1 363	15 010	11,01	98	254	3 338	13,13	21	
1 615	2 546	34 772	13,66	271	1 289	20 948	16,25	1 224	978	9 623	9,84	120	279	4 201	15,06	22	
1 590	3 113	41 471	13,32	295	1 378	21 029	15,26	1 179	1 331	16 451	12,36	116	404	3 991	9,88	23	
2 043	4 049	50 678	12,52	362	1 871	25 989	13,89	1 562	1 599	19 162	11,98	119	579	5 527	9,55	24	
1 580	2 598	36 825	14,17	291	1 152	17 678	15,35	1 177	1 192	16 526	13,86	112	254	2 621	10,32	25	
1 712	3 182	45 421	14,28	355	1 562	25 721	16,47	1 240	1 214	15 133	12,47	117	406	4 567	11,25	26	
2 011	4 385	50 825	11,59	453	2 023	28 937	14,31	1 402	1 845	17 010	9,22	156	518	4 878	9,43	27	
1 871	4 952	63 311	12,79	442	2 582	37 002	14,33	1 306	1 864	21 117	11,33	123	506	5 192	10,26	28	
1 841	5 255	70 328	13,38	603	3 578	46 418	12,97	1 139	1 193	16 024	13,43	99	484	7 886	16,30	29	
1 980	6 320	74 529	11,79	643	4 795	56 155	11,71	1 249	1 218	15 590	12,80	88	308	2 783	9,05	30	
1 677	4 555	64 966	14,26	506	2 747	42 001	15,29	1 078	1 495	20 228	13,53	93	313	2 737	8,73	31	
2 382	7 304	91 960	12,59	778	5 255	67 369	12,82	1 450	1 639	18 915	11,54	154	410	5 676	13,85	32	
1 752	6 276	108 438	17,28	705	4 905	86 010	17,53	925	1 001	19 119	19,10	122	369	3 309	8,96	33	
1 957	5 484	83 797	15,28	655	3 492	60 793	17,41	1 175	1 673	19 067	11,39	127	319	3 937	12,34	34	
1 813	4 719	94 352	19,99	558	3 145	58 461	18,59	1 174	1 350	30 745	22,78	81	224	5 145	22,92	35	
2 217	6 522	102 260	15,68	713	4 136	72 079	17,43	1 366	1 796	21 888	12,19	138	591	8 293	14,03	36	
1 907	6 698	127 605	19,05	601	4 885	100 543	20,58	1 180	1 333	19 387	14,54	126	480	7 675	15,98	37	
1 820	5 290	73 126	13,82	637	3 440	51 946	15,10	1 048	1 233	14 832	12,03	135	617	6 349	10,28	38	
1 515	4 489	73 756	16,43	489	3 513	57 694	16,42	874	690	11 596	16,81	152	285	4 466	15,64	39	
1 749	4 438	65 612	14,78	507	2 748	43 247	15,74	1 131	1 390	18 366	13,21	111	300	3 998	13,34	40	
1 781	6 168	75 690	12,27	540	3 837	49 933	13,01	1 095	1 803	18 048	10,01	146	528	7 709	14,60	41	
2 005	6 213	121 020	19,48	558	3 425	77 508	22,63	1 234	2 306	35 640	15,45	213	482	7 872	16,32	42	
1 547	5 727	86 368	15,08	483	3 177	54 591	17,18	965	2 203	26 515	12,04	99	347	5 263	15,18	43	
1 808	5 321	94 502	17,76	631	3 643	69 588	19,10	1 056	1 353	18 665	13,80	121	326	6 249	19,18	44	
1 506	5 074	80 146	15,79	530	3 375	59 187	17,53	907	1 486	17 858	12,02	69	213	3 100	14,59	45	
1 474	4 555	86 762	19,05	438	3 006	62 840	20,91	943	1 272	20 811	16,36	93	277	3 112	11,23	46	
1 370	3 786	69 503	18,36	362	2 059	50 005	24,28	902	1 339	15 514	11,59	106	388	3 984	10,27	47	
1 587	3 122	52 235	16,73	314	1 304	31 538	24,18	1 145	1 449	13 937	9,62	128	368	6 760	18,36	48	
1 483	2 975	44 718	15,03	307	1 471	28 562	19,42	1 038	1 196	12 078	10,10	138	309	4 077	13,21	49	
1 683	4 195	61 827	14,74	308	2 012	37 672	18,72	1 062	1 399	17 404	12,44	313	783	6 752	8,62	50	
1 431	3 528	51 307	14,54	290	1 822	29 716	16,31	981	1 289	17 485	13,56	160	418	4 107	9,83	51	
1 947	4 736	70 483	14,88	349	2 072	40 023	19,32	1 331	1 926	22 995	11,94	267	738	7 465	10,11	52	
1 479	3 981	54 180	13,61	259	2 142	30 726	14,35	1 063	1 445	17 507	12,11	157	393	5 948	15,12	53	
1 801	3 895	63 680	16,35	342	1 559	30 844	19,79	1 244	1 883	28 138	14,95	215	454	4 697	10,35	54	
1 525	2 664	39 990	15,01	342	1 359	22 719	16,72	1 037	1 043	14 330	13,73	146	262	2 941	11,24	55	
1 785	4 955	96 364	19,45	399	3 294	73 983	22,46	1 248	1 098	14 097	12,84	138	563	8 285	14,72	56	
1 630	2 345	49 693	21,19	307	1 136	31 325	27,57	1 180	857	12 025	14,04	143	352	6 332	17,98	57	
1 698	3 245	44 848	13,82	351	1 752	29 57											