

FACHSERIE

**17**

REISE

he 5

**Kaufwerte für Bauland**

**3. Vierteljahr 1977**

Statistisches Bundesamt  
Bibliothek - Dokumentation - Archiv



HERAUSGEBER: STATISTISCHES BUNDESAMT WIESBADEN

VERLAG: W. KOHLHAMMER GMBH STUTTGART UND MAINZ

Bestellnummer: 2170500 - 77323

Erschienen im April 1978

Nachdruck - auch auszugsweise - nur mit Quellenangabe gestattet

Preis: DM 3,40

## Inhalt

Textteil	Seite
Erläuterungen .....	5
Schaubild .....	8
Tabellenteil	
1 Kaufwerte für Bauland nach Baulandarten, Ländern bzw. Stadtstaaten und Gemeindegrößenklassen .....	9
2 Kaufwerte für Bauland nach Baulandarten, Ländern und Baugebieten .....	14
3 Kaufwerte für Bauland nach Baulandarten vom 3. Vierteljahr 1961 bis zur Gegenwart .....	18

Die Angaben beziehen sich auf das Bundesgebiet; sie schließen Berlin (West) ein.

Gebietsstand und Wohnbevölkerung am 31. 12. 1976

### Zeichenerklärung

- 0 = unter 500 m<sup>2</sup> bzw. 500 DM  
.  
= nicht vorhanden bzw. kein  
Nachweis vorhanden oder aus  
Gründen der Geheimhaltung  
nicht ausgewiesen (in Gesamt-  
summe jedoch enthalten)

### Abkürzungen

- A = Zahl der Fälle  
B = Fläche in 1 000 m<sup>2</sup>  
C = Kaufsumme in 1 000 DM  
D = Durchschnittlicher Kaufwert DM/m<sup>2</sup>  
E = Niedrigster Kaufwert DM/m<sup>2</sup>  
F = Höchster Kaufwert DM/m<sup>2</sup>



# Erläuterungen

## Grundlagen

### 1 Rechtsgrundlage

Das Gesetz über die Preisstatistik vom 9. August 1958 (BGBl. I S. 605) sieht in § 2 Nr. 5 und § 7 die Erhebung von Preisen für Grundstücke vor. Die Erfassung der bebauten und der land- bzw. forstwirtschaftlich genutzten Grundstücke wurde zunächst zurückgestellt und mit der Erhebung der Kauffälle von unbebautem Bauland innerhalb der Baugebiete der Gemeinden durch die Statistischen Landesämter bei den auskunftspflichtigen Finanzämtern ab 3. Vierteljahr 1961 als Statistik der Baulandpreise begonnen.

### 2 Geschichtlicher Rückblick

Voraussetzung für den Beginn dieser Statistik war die Aufhebung der Preisbindung für unbebaute Grundstücke - sie bestand seit dem 26. November 1936 - mit Wirkung vom 29. Okt. 1960 durch das Bundesbaugesetz vom 23. Juni 1960 (BGBl. I S. 341).

Als Vorläuferin dieser Statistik können die in den Vierteljahreshften zur Statistik des Deutschen Reichs vom Statistischen Reichsamt veröffentlichten Ergebnisse über den Grundbesitzwechsel in etwa 50 Groß- und Mittelstädten für 1927 bis 1938 angesehen werden. Siehe außerdem "Hamburg in Zahlen", Sonderheft 1, Jahrgang 1963, mit Baulandpreisen in Hamburg 1903 - 1937 und 1955 - 1962.

### 3 Erhebungsvorgang

Die Finanzämter erhalten durch die Veräußerungsanzeigen der Notare gem. § 2 der Durchführungsverordnung zum Grunderwerbsteuergesetz (GrEStDV) vom 30. März 1940 (RGBl. I S. 595) und durch eine beglaubigte Abschrift der Kaufverträge Kenntnis von allen notariell zu beurkundenden Grundstückskaufverträgen.

Die Grunderwerbsteuerstelle des Finanzamtes teilt den Inhalt dieser Anzeigen ihrerseits durch Veräußerungsmitteilungen der Bewertungsstelle des Finanzamtes mit, welche gem. § 43 Abs. 4 der DVO zum Bewertungsgesetz vom 5. Februar 1935 (RGBl. I S. 90) und § 166 Abs. 3 der RAO (Stand: 1. Mai 1962) eine Kaufpreissammlung führt. Diese Veräußerungsmitteilungen der Grunderwerbsteuerstellen bilden die formalen Unterlagen für die Statistik der Kaufwerte von Bauland.

Für jeden Kauffall muß von den Finanzämtern ein Erhebungsbogen mit bundeseinheitlichen Merkmalen ausgefüllt und an das betreffende Statistische Landesamt übersandt werden. Die Ausfüllung der Bogen erfolgt anhand der "Bodenwert-Richtlinien" - d.h. der Richtlinien für die Finanzämter zur Ermittlung der Bodenwerte, herausgegeben vom Bundesminister der Finanzen, Bonn 1957 - und anhand der Bauleitpläne, die dem Finanzamt gem. § 172 BBauG von den Gemeinden zur Verfügung gestellt werden.

Danach wird in dieser Statistik nach folgenden Baulandarten unterschieden:

### 3.1 Baureifes Land

Zum baureifen Land gehören Grundstücke oder Grundstücksteile, die von der Gemeinde für die Bebauung vorgesehen sind, bei denen die baurechtlichen Voraussetzungen für die Bebauung vorliegen und deren Erschließungsgrad die sofortige Bebauung gestattet. Es liegt im allgemeinen an endgültig oder vorläufig ausgebauten Straßen und ist in der Regel bereits in passende Bauparzellen eingeteilt. Es fallen hierunter in erster Linie Baulücken und der städtebautechnisch aufgeschlossene Grundbesitz, der mitunter nur eine geringe oder keine Bebauung zeigt. Auf die Größe des Grundstücks kommt es nicht an. Auch ein Trenngrundstück ist baureifes Land, wenn es durch Hinzunahme eines Nachbargrundstücks bebaut werden kann.

### 3.2 Rohbauland

Das Rohbauland ist im allgemeinen eine Vorstufe für die übrigen Arten der unbebauten Grundstücke, insbesondere für das baureife Land. Es nimmt bei fortschreitender Entwicklung je nach seinem späteren Verwendungszweck die Eigenschaft einer dieser Arten an. Als Rohbauland sind in der Regel größere, unaufgeschlossene Grundstücksflächen anzusehen, die die Eigenschaft als land- und forstwirtschaftliches Vermögen verloren haben, selbst wenn sie noch land- und forstwirtschaftlich genutzt werden. Dabei ist es gleichgültig, ob das Gelände parzelliert ist oder nicht.

### 3.3 Sonstiges Bauland

Zum sonstigen Bauland gehören Industrieland, Land für Verkehrszwecke und Freiflächen.

Als Industrieland gelten unbebaute Grundstücke, die als Lager- und Arbeitsplätze bereits einem Gewerbe dienen oder zur Erweiterung eines Betriebes vorrätig gehalten werden, sowie Flächen, die nach der Verkehrsauffassung und den örtlichen Gegebenheiten Gelände für Industriebetriebe sind oder dafür vorgesehen sind.

Land für Verkehrszwecke ist Gelände, das Straßen, Parkplätzen, Flugplätzen, Eisenbahnen und ähnlichen Zwecken dient oder dafür vorgesehen ist. Straßenland, das gewerblich genutzt wird (z.B. zur Aufstellung von Zeitungskiosken und Verkaufsständen usw.), soll wie baureifes Land behandelt werden. (RFH-Urteil vom 19. Januar 1939 - RStBl. 1939 S. 596).

Als Freiflächen gelten unbebaute Grundstücke, die als Gartenanlagen, Spielplätze, Erholungsplätze aus Gründen der Volksgesundheit oder Volkserholung dem öffentlichen Gebrauch dienen oder als solche ausgewiesen sind. Welche Flächen im einzelnen als Freiflächen ausgewiesen sind, ist bei der Gemeinde zu erfragen. Werden Flächen, die bisher zu einem land- und forstwirtschaftlichen Betrieb gehörten, als Freiflächen ausgewiesen, aber

weiter land- und forstwirtschaftlich genutzt, so sind diese Flächen als land- und forstwirtschaftliches Vermögen anzusehen.

#### 4 Umfang der Aufbereitung

Die Aufbereitung erfolgt vierteljährlich und jährlich. Da sich die Bearbeitung der einzelnen Kauffälle bei den Finanzämtern durch Rückfragen für die Einheitswertfeststellung stark verzögern kann, können die vierteljährlichen Zahlen nur als vorläufig angesehen werden, während die Jahreszahlen durch die in ihnen enthaltenen Nachmeldungen praktisch das Ergebnis einer Totalerhebung sind.

Die ausgewiesenen Durchschnittswerte sind für einen zeitlichen Vergleich jedoch nur bedingt verwendbar, weil die statistischen Massen, aus denen sie ermittelt werden, sich in jedem Vierteljahr bzw. Jahr aus anders gearteten Einzelfällen zusammensetzen können, die Statistik der Kaufwerte für Bauland hat daher mehr den Charakter einer Grundeigentumswechselstatistik als den einer echten Preisstatistik. Aus diesem Grund werden auch keine prozentualen Veränderungen veröffentlicht.

#### 5 Methodische Grundlagen

Die Methoden dieser Statistik wurden in "Wirtschaft und Statistik" Heft 8 und 11/1962 sowie in den Vierteljahresberichten der Fachserie M, Reihe 5/II, 3/61, 2/62, 3/62, 4/62 dargestellt.

Bis 1964 enthalten die Veröffentlichungen Anzahl der Fälle, Flächen in 1 000 m<sup>2</sup> sowie flächengewogene Durchschnittswerte nach verschiedenen Gliederungsmerkmalen.

Ab 1965 werden auch noch die Kaufsummen in 1 000 DM für die aufgeführten fünf Baulandarten veröffentlicht.

Da es sehr schwierig ist, die einzelnen Baugrundstücke nach Standort, Lage, Beschaffenheit und Nutzungsmöglichkeit eindeutig abzugrenzen, empfiehlt es sich, - für die Beurteilung von Einzelfällen - die von den Gutachterausschüssen (§§ 136 ff BBauG) festgestellten "Richtwerte", bei denen die ursprünglichen Kaufwerte nach gewissen Gesichtspunkten zur besseren Vergleichbarkeit abgeändert wurden, zum Vergleich heranzuziehen.

## Ergebnisse

Die Statistik der Kaufwerte für Bauland hat die Verkäufe von unbebauten Grundstücken zum Gegenstand, soweit sie in den Baugebieten der Gemeinden des Bundesgebietes liegen und Baulandeigenschaft besitzen.

Die Vierteljahresergebnisse sind hinsichtlich der Zahl der Abschlüsse, der veräußerten Flächen und der Kaufsumme summarische Zusammenfassungen, hinsichtlich der Kaufwerte in DM/m<sup>2</sup> flächengewogene Durchschnitte. Kaufsummen und Durchschnittswerte schließen ggf. Beträge für die Grundstückerschließung, Aufwuchs u.dgl. ein, nicht aber die Grunderwerbnebenkosten (Vermessungskosten, Makler-, Notariats- und Gerichtsgebühren, Grunderwerbsteuer u.a.).

Da sich der für einen Berichtszeitraum ausgewiesene Durchschnittswert auf andere Grundstücke bezieht als die entsprechenden Durchschnittswerte früherer Zeiträume (von den relativ wenigen Fällen wiederholt verkaufter Grundstücke abgesehen), lassen die Durchschnittswerte nicht die echte Preisentwicklung beim Bauland erkennen. Zur Vermeidung von Fehlinterpretationen wird auf die Berechnung und Veröffentlichung von prozentualen Veränderungen verzichtet. Benutzer, die dennoch die Durchschnittswerte verschiedener Berichtszeiträume vergleichen wollen,

sollten zum Beispiel bedenken, daß sich die Verkäufe in späteren Zeiträumen in stärkerem Maße auf weniger begehrte Grundstücke beziehen können als die Verkäufe in früheren Zeiträumen.

Der nachstehenden Tabelle kann entnommen werden, daß im 3. Vj 1977 (2. Vj 1977) eine als Bauland ausgewiesene Gesamtfläche von 26,6 (27,5) km<sup>2</sup> mit einer Kaufsumme von 1167 (1197) Mill. DM umgesetzt worden ist. Auf "Baureifes Land", an der Gesamtfläche mit 70,4 (68,4) % beteiligt, entfielen 84,1 (82,5) % der Kaufsumme. Dagegen lag bei "Rohbauland" und "Sonstigem Bauland" der Anteil der Kaufsumme mit 11,3 (12,0) % und 4,6 (5,5) % deutlich unter den zugehörigen Flächenanteilen, die 19,2 (19,5) % bzw. 10,4 (12,1) % betragen haben.

Bemerkenswert ist auch die Beziehung zwischen Preis und Grundstücksgröße bei den verschiedenen Baulandarten. So wurde für "Baureifes Land" bei einer mittleren Grundstücksgröße von 921 (934) m<sup>2</sup> ein Durchschnittswert von 52,35 (52,54) DM/m<sup>2</sup>, für "Rohbauland" bei einer mittleren Grundstücksgröße von 1593 (1586) m<sup>2</sup> ein Durchschnittswert von 25,74 (26,98) DM/m<sup>2</sup> und für "Sonstiges Bauland" bei einer mittleren Grundstücksgröße von 1841 (1911) m<sup>2</sup> ein Durchschnittswert von 19,47 (19,76) DM/m<sup>2</sup> gezahlt.

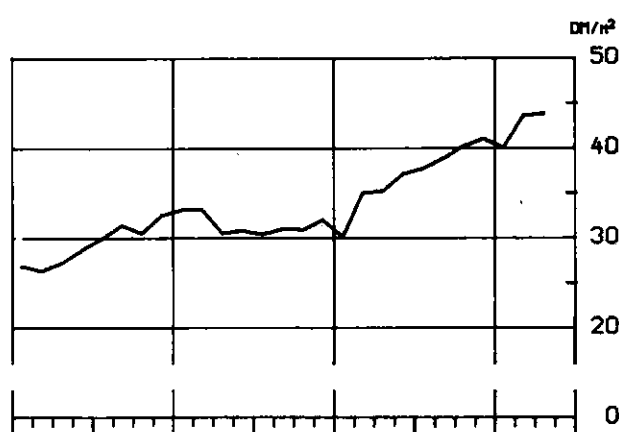
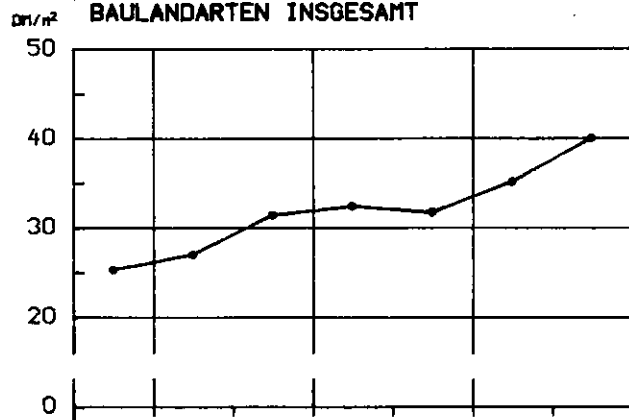
Baulandveräußerungen im Bundesgebiet 3. Vj 1977 nach ausgewählten Baulandarten, Gemeindegrößenklassen und Baugebieten

Gemeindegrößenklassen von ... bis unter ... Einwohnern Baugebiet	Fälle	Baulandarten									
		insgesamt			Baureifes Land			Rohbauland			Sonst. Bauland
		Fläche	Umsatz	Kaufwert	Flächenanteil <sup>1)</sup>	Umsatzanteil <sup>1)</sup>	Kaufwert	Flächenanteil <sup>1)</sup>	Umsatzanteil <sup>1)</sup>	Kaufwert	Kaufwert
		ha	Mill. DM	DM/m <sup>2</sup>	%	%	DM/m <sup>2</sup>	%	%	DM/m <sup>2</sup>	DM/m <sup>2</sup>
Insgesamt	25 062	2 662	1 167	43,82	70,4	84,1	52,35	19,2	11,3	25,74	19,47
nach Gemeindegrößenklassen											
unter 10 000	13 776	1 421	444	31,27	69,6	84,0	37,73	22,2	13,2	18,61	10,61
10 000 - 100 000	9 364	996	500	50,25	72,4	85,9	59,62	16,8	9,8	29,24	20,14
100 000 und mehr	1 922	245	222	90,39	66,7	80,3	108,75	11,3	10,7	85,59	37,12
nach Baugebieten											
Wohngebiet	16 852	1 682	873	51,89	75,5	86,6	59,49	19,1	11,5	31,30	18,39
Gesch. und Wohng. <sup>2)</sup>	348	36	42	119,16	91,5	97,0	126,32	-	-	-	39,93
Dorfgebiet	7 477	790	213	26,94	70,5	84,2	32,18	22,5	13,6	16,33	8,24
Industriegebiet	385	155	39	25,07	9,4	13,8	36,68	7,8	4,9	15,81	24,62

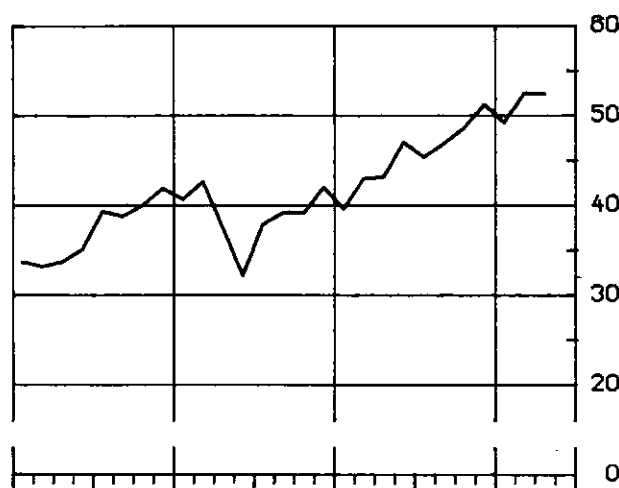
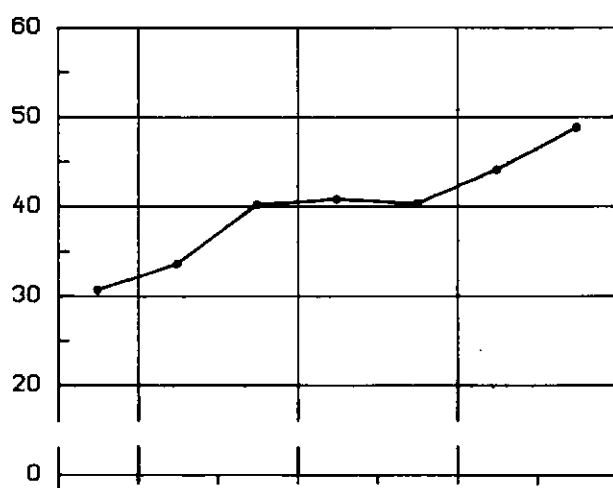
1) Gemessen an der Zahl in der betreffenden Insgesamt-Spalte. - 2) Zusammenfassung aus "Geschäfts- und Wohngebiet gemischt" und "Geschäftsgebiet".

# KAUFWERTE FÜR BAULAND NACH BAULANDARTEN VON 1970 BIS ZUR GEGENWART

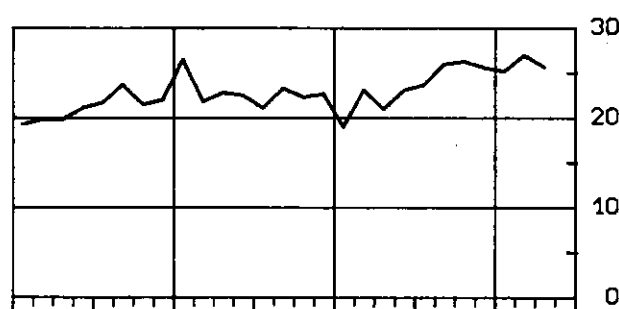
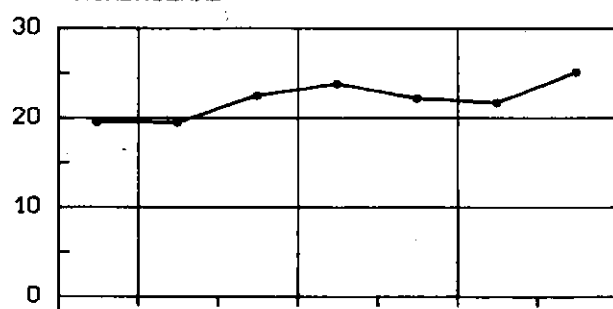
**BAULANDARTEN INSGESAMT**



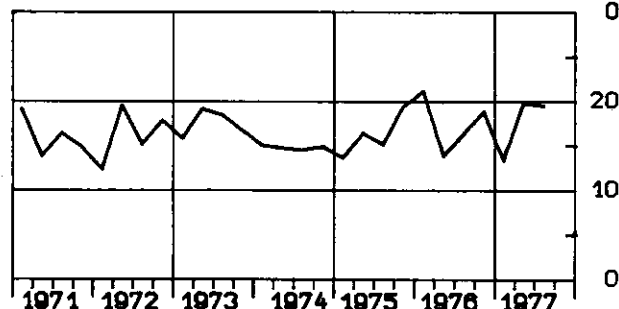
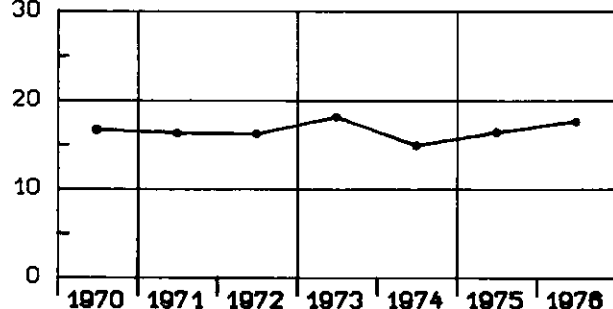
**BAUREIFES LAND**



**ROHBAULAND**



**SONSTIGES BAULAND  
(INDUSTRIELAND, LAND F. VERKEHRSZWECKE U. FREIFLÄCHEN)**





1 KAUFWERTE FÜR BAULAND NACH BAULANDARTEN, LAENDERN BZW. STADTSTAATEN UND GEMEINDEGROESSENKLASSEN

BAU- LAND ARTEN INS- GESAMT	BAU- REIFES LAND	ROH- DAU- LAND	SONST. BAULAND ZUSAMMEN	INDU- STRIE- LAND	LAND FÜR VER- KEHR- ZWECKE	FREI- FLÄ- CHEN	BAU- LAND- ARTEN INS- GESAMT	BAU- REIFES LAND	ROH- DAU- LAND	SONST. BAULAND ZUSAMMEN	INDU- STRIE- LAND	LAND FÜR VER- KEHR- ZWECKE	FREI- FLÄ- CHEN
BUNDESGEBIET													
GEMEINDEN UNTER 2 000 EINWOHNERN						GEMEINDEN MIT 50 000 BIS UNTER 100 000 EINWOHNERN							
A	4724	3790	727	207	157	25	A	1459	1264	111	84	41	10
B	5014	3512	1199	303	89	148	B	1574	1129	215	231	186	19
C	119376	97696	19016	2684	1378	975	C	105479	90132	8908	6358	5191	318
D	23,81	27,82	15,86	8,78	15,46	6,58	D	66,96	79,87	41,48	27,63	27,99	16,94
E	0,96	0,96	1,16	1,00	2,00	1,00	E	1,00	5,36	5,29	1,00	4,00	4,00
F	225,00	225,00	183,47	66,73	35,00	66,73	F	900,00	900,00	145,39	730,00	159,84	90,00
GEMEINDEN MIT 2 000 BIS UNTER 5 000 EINWOHNERN						GEMEINDEN MIT 100 000 BIS UNTER 200 000 EINWOHNERN							
A	4790	3574	838	378	49	297	A	1000	890	94	96	29	9
B	4776	3187	1025	563	202	252	B	1331	944	192	195	112	26
C	150636	125833	19543	5260	2377	1759	C	102806	76943	16998	8865	5465	653
D	31,54	39,48	19,06	9,35	11,77	6,98	D	77,26	81,53	48,37	45,55	48,59	25,58
E	0,50	1,50	2,00	0,50	3,00	0,50	E	2,40	6,00	3,76	2,40	18,90	2,40
F	974,00	974,00	236,01	105,07	43,00	105,07	F	2800,00	2800,00	333,33	700,00	176,99	100,00
GEMEINDEN MIT 5 000 BIS UNTER 10 000 EINWOHNERN						GEMEINDEN MIT 200 000 BIS UNTER 500 000 EINWOHNERN							
A	4262	3503	523	236	39	183	A	420	339	49	32	15	2
B	4421	3196	934	291	115	143	B	604	283	53	268	190	77
C	174336	149765	20218	4353	2129	1998	C	47363	36533	2927	7993	6133	1765
D	39,43	46,87	21,64	14,94	18,44	13,94	D	78,47	128,89	55,64	29,54	32,34	22,89
E	0,90	1,90	2,00	0,90	2,33	0,90	E	5,00	10,00	5,00	5,00	6,67	5,00
F	59653,14	59653,14	234,38	197,27	98,00	197,27	F	701,22	701,22	150,00	330,00	330,00	30,00
GEMEINDEN MIT 10 000 BIS UNTER 20 000 EINWOHNERN						GEMEINDEN MIT 500 000 UND MEHR EINWOHNERN							
A	4282	3565	471	246	67	159	A	422	367	37	18	4	10
B	4368	3187	728	454	262	89	B	519	410	33	76	10	65
C	193606	165939	19624	8044	5204	1439	C	71658	64554	3868	3237	486	2606
D	44,32	52,07	26,96	17,74	19,85	16,18	D	138,06	157,56	117,22	42,40	50,58	40,30
E	0,50	0,50	1,50	0,80	5,00	0,80	E	6,34	6,34	14,84	7,59	16,00	16,00
F	398,21	398,21	181,98	100,00	65,80	100,00	F	1840,00	1840,00	360,00	312,16	80,00	312,16
GEMEINDEN MIT 20 000 BIS UNTER 50 000 EINWOHNERN						INSGESAMT							
A	3623	3055	360	208	62	126	A	25062	20347	3210	1505	321	1048
B	4017	2893	734	390	211	93	B	26623	18740	5113	2770	1376	951
C	201420	173696	20506	7218	4957	1155	C	1166630	981091	131606	53932	33339	15324
D	50,15	60,03	27,95	16,53	23,53	12,38	D	43,82	52,35	25,74	19,47	24,21	16,11
E	1,80	4,00	1,98	1,80	1,80	2,00	E	0,50	0,50	1,16	0,50	1,80	0,50
F	750,00	656,66	238,66	750,00	190,46	750,00	F	59653,14	59653,14	360,00	750,00	330,00	750,00
SCHLESWIG-HOLSTEIN													
GEMEINDEN UNTER 2 000 EINWOHNERN						GEMEINDEN MIT 50 000 BIS UNTER 100 000 EINWOHNERN							
A	699	596	84	19	1	17	A	36	34	2	-	-	-
B	985	631	280	74	9	26	B	44	35	9	-	-	-
C	25455	21013	4062	381	-	60	C	3509	2881	629	-	-	-
D	25,35	33,31	14,51	5,15	-	2,27	D	79,69	83,21	66,77	-	-	-
E	1,20	3,03	1,50	1,20	-	1,20	E	23,75	23,75	40,00	-	-	-
F	211,87	211,87	53,38	18,00	-	12,00	F	151,96	151,96	68,00	-	-	-
GEMEINDEN MIT 2 000 BIS UNTER 5 000 EINWOHNERN						GEMEINDEN MIT 100 000 BIS UNTER 200 000 EINWOHNERN							
A	295	262	24	9	-	8	A	-	-	-	-	-	-
B	383	258	106	19	-	18	B	-	-	-	-	-	-
C	15234	13331	1851	52	-	32	C	-	-	-	-	-	-
D	39,75	51,74	17,44	2,68	-	1,77	D	-	-	-	-	-	-
E	1,40	5,45	4,25	1,40	-	1,40	E	-	-	-	-	-	-
F	160,75	160,75	59,61	20,91	-	20,91	F	-	-	-	-	-	-
GEMEINDEN MIT 5 000 BIS UNTER 10 000 EINWOHNERN						GEMEINDEN MIT 200 000 BIS UNTER 500 000 EINWOHNERN							
A	255	227	27	1	1	-	A	32	26	3	3	1	2
B	425	292	131	2	2	-	B	97	25	2	71	5	66
C	20251	17026	3184	-	-	-	C	3549	1940	80	1539	-	1427
D	47,65	58,22	24,38	-	-	-	D	36,86	82,61	45,01	21,59	-	21,56
E	3,33	8,50	3,33	-	-	-	E	20,00	20,00	35,00	21,50	-	21,50
F	250,82	250,82	75,00	-	-	-	F	220,00	220,00	55,00	100,00	-	100,00
GEMEINDEN MIT 10 000 BIS UNTER 20 000 EINWOHNERN						GEMEINDEN MIT 500 000 UND MEHR EINWOHNERN							
A	216	187	26	3	3	-	A	-	-	-	-	-	-
B	280	198	45	37	37	-	B	-	-	-	-	-	-
C	14848	12845	1384	619	619	-	C	-	-	-	-	-	-
D	52,97	64,89	30,55	16,71	16,71	-	D	-	-	-	-	-	-
E	11,66	18,43	11,66	15,00	15,00	-	E	-	-	-	-	-	-
F	186,78	186,78	67,29	21,00	21,00	-	F	-	-	-	-	-	-
GEMEINDEN MIT 20 000 BIS UNTER 50 000 EINWOHNERN						INSGESAMT							
A	219	211	3	5	1	3	A	1752	1543	169	40	7	30
B	294	209	72	13	2	2	B	2508	1647	645	217	55	113
C	18191	16372	1757	62	-	20	C	101048	85407	12946	2665	965	1538
D	61,85	78,17	24,53	4,75	-	9,10	D	40,29	51,87	20,08	12,44	17,33	13,64
E	2,00	10,00	12,94	2,00	-	8,00	E	1,00	3,03	1,00	1,20	15,00	1,20
F	205,00	205,00	55,00	20,00	-	20,00	F	250,82	250,82	75,00	100,00	22,00	100,00

1 KAUFWERTE FÜR BAULAND NACH BAULANDARTEN, LAENDERN BZW. STADTSTAATEN UND GEMEINDEGROSSENKLASSEN

BAU- LAND ARTEN INS- GESAMT	BAU- REIFES LAND	POH- BAU- LAND	SONST. BAULAND ZUSAMMEN	INDU- STRIE- LAND	LAND FÜR VER- KEHRS- ZWECKE	FREI- FLÄCHEN	BAU- LAND- ARTEN INS- GESAMT	BAU- REIFES LAND	POH- BAU- LAND	SONST. BAULAND ZUSAMMEN	INDU- STRIE- LAND	LAND FÜR VER- KEHRS- ZWECKE	FREI- FLÄCHEN
NIEDERSACHSEN													
GEMEINDEN UNTER 2 000 EINWOHNERN							GEMEINDEN MIT 50 000 BIS UNTER 100 000 EINWOHNERN						
A 473	453	15	5	-	5	A 73	71	-	2	-	-	2	-
B 574	522	50	2	-	2	B 59	58	-	1	-	-	1	-
C 11551	11173	370	8	-	8	C 2729	2727	-	2	-	-	2	-
D 20,11	21,39	7,41	3,58	-	3,58	D 46,50	47,42	-	1,43	-	-	1,43	-
E 2,50	2,50	3,14	2,84	-	2,84	E 1,00	12,96	-	1,00	-	-	1,00	-
F 106,13	106,13	59,35	16,00	-	16,00	F 255,50	255,50	-	32,33	-	-	32,33	-
GEMEINDEN MIT 2 000 BIS UNTER 5 000 EINWOHNERN							GEMEINDEN MIT 100 000 BIS UNTER 200 000 EINWOHNERN						
A 430	400	28	2	1	1	A 323	315	3	5	3	2	-	-
B 419	374	44	1	1	0	B 400	374	4	23	23	0	-	-
C 9545	9127	385	32	-	-	C 20004	19132	37	834	831	3	-	-
D 22,76	24,38	8,81	26,65	-	-	D 50,05	51,21	10,67	36,92	36,94	30,91	-	-
E 2,47	2,47	4,60	25,00	-	-	E 6,73	6,73	8,93	20,00	35,00	20,00	-	-
F 400,00	400,00	13,10	30,00	-	-	F 434,71	434,71	15,38	90,00	90,00	40,00	-	-
GEMEINDEN MIT 5 000 BIS UNTER 10 000 EINWOHNERN							GEMEINDEN MIT 200 000 BIS UNTER 500 000 EINWOHNERN						
A 577	537	31	9	1	8	A 27	-	-	-	-	-	-	-
B 762	539	151	72	21	51	B 25	17	-	-	-	-	-	-
C 16954	13560	2966	428	-	300	C 2079	1851	-	-	-	-	-	-
D 22,24	25,14	19,66	5,93	-	5,90	D 82,86	107,08	-	-	-	-	-	-
E 2,13	2,50	7,59	2,13	-	2,13	E 10,00	-	-	-	-	-	-	-
F 215,50	215,50	40,00	9,00	-	9,00	F 263,85	-	-	-	-	-	-	-
GEMEINDEN MIT 10 000 BIS UNTER 20 000 EINWOHNERN							GEMEINDEN MIT 500 000 UND MEHR EINWOHNERN						
A 887	849	19	19	1	17	A -	-	-	-	-	-	-	-
B 930	823	100	6	4	2	B -	-	-	-	-	-	-	-
C 28288	26790	1428	70	-	21	C -	-	-	-	-	-	-	-
D 30,43	32,54	14,25	11,25	-	8,64	D -	-	-	-	-	-	-	-
E 0,50	1,50	0,80	0,80	-	0,80	E -	-	-	-	-	-	-	-
F 180,00	180,00	35,00	40,00	-	40,00	F -	-	-	-	-	-	-	-
GEMEINDEN MIT 20 000 BIS UNTER 50 000 EINWOHNERN							INSGESAMT						
A 686	638	20	28	2	26	A 3477	3285	119	73	8	64	-	-
B 898	776	67	55	2	53	B 4069	3485	417	166	50	116	-	-
C 31982	29849	1665	468	44	424	C 123297	114376	6896	2025	1071	953	-	-
D 35,60	38,45	24,77	8,51	21,34	8,01	D 30,30	32,82	16,53	12,17	24,35	8,22	-	-
E 2,74	4,21	3,13	2,74	7,00	2,74	E 0,50	0,50	1,50	0,80	6,00	0,80	-	-
F 185,00	185,00	59,49	63,54	26,76	63,54	F 434,71	434,71	59,35	180,00	90,00	180,00	-	-
NORDRHEIN-WESTFALEN													
GEMEINDEN UNTER 2 000 EINWOHNERN							GEMEINDEN MIT 50 000 BIS UNTER 100 000 EINWOHNERN						
A -	-	-	-	-	-	A 556	483	34	39	16	21	2	-
B -	-	-	-	-	-	B 599	418	83	98	78	12	8	-
C -	-	-	-	-	-	C 40986	34423	3111	3451	2846	424	181	-
D -	-	-	-	-	-	D 68,42	82,33	37,33	35,55	36,37	36,78	23,09	-
E -	-	-	-	-	-	E 5,00	5,36	8,00	5,00	7,00	5,00	19,34	-
F -	-	-	-	-	-	F 900,00	900,00	95,16	730,00	159,84	730,00	90,00	-
GEMEINDEN MIT 2 000 BIS UNTER 5 000 EINWOHNERN							GEMEINDEN MIT 100 000 BIS UNTER 200 000 EINWOHNERN						
A 23	13	9	1	-	1	A 250	216	9	25	12	12	1	-
B 27	16	9	1	-	1	B 324	253	23	47	44	3	0	-
C 603	362	228	-	-	-	C 24276	21123	796	2358	2223	133	-	-
D 22,61	22,10	25,29	-	-	-	D 75,01	83,42	34,66	49,68	50,35	40,72	-	-
E 3,34	3,34	13,00	-	-	-	E 3,76	11,88	3,76	10,00	18,00	10,00	-	-
F 55,87	55,00	55,87	-	-	-	F 550,00	550,00	62,50	165,00	165,00	80,00	-	-
GEMEINDEN MIT 5 000 BIS UNTER 10 000 EINWOHNERN							GEMEINDEN MIT 200 000 BIS UNTER 500 000 EINWOHNERN						
A 307	246	49	12	2	9	A 205	174	8	23	13	8	2	-
B 270	207	41	72	18	2	B 365	162	14	183	183	5	1	-
C 7156	6298	638	220	165	43	C 23651	17778	310	5564	5426	132	6	-
D 26,49	30,37	15,46	10,22	9,00	25,06	D 64,80	109,46	21,77	29,54	29,70	27,35	7,20	-
E 2,00	6,00	2,00	3,00	9,00	3,00	E 5,00	20,00	5,00	5,00	6,67	5,00	6,50	-
F 138,37	138,37	72,00	96,23	9,00	96,23	F 300,00	300,00	80,00	300,00	106,58	300,00	30,00	-
GEMEINDEN MIT 10 000 BIS UNTER 20 000 EINWOHNERN							GEMEINDEN MIT 500 000 UND MEHR EINWOHNERN						
A 705	563	101	41	20	14	A 141	123	7	11	5	6	2	-
B 819	508	133	177	82	4	B 235	153	12	70	6	64	1	-
C 26317	21443	2797	2077	961	101	C 24520	21354	893	2673	164	2504	5	-
D 32,13	42,18	20,96	11,72	11,68	27,55	D 105,86	139,23	76,98	37,95	29,34	39,02	7,68	-
E 3,87	5,00	3,87	4,03	5,00	5,00	E 6,34	6,34	15,00	7,59	16,00	16,00	7,59	-
F 398,21	398,21	100,37	66,50	25,00	66,50	F 1840,00	1840,00	95,00	312,16	41,04	312,16	10,00	-
GEMEINDEN MIT 20 000 BIS UNTER 50 000 EINWOHNERN							INSGESAMT						
A 1280	1041	165	74	17	50	A 3467	2859	392	226	83	121	22	-
B 1359	898	325	136	66	27	B 3996	2617	641	740	477	118	146	-
C 60647	59817	7660	2170	1253	444	C 208550	173598	16413	18525	13037	3794	1694	-
D 44,64	56,62	23,58	15,92	15,10	16,34	D 52,17	66,34	25,63	25,03	27,34	32,26	11,62	-
E 1,80	8,10	1,00	1,00	1,80	2,00	E 1,80	3,34	2,00	1,80	1,80	2,00	2,00	-
F 358,85	259,85	95,76	85,00	65,00	85,00	F 1840,00	1840,00	100,57	730,00	165,00	730,00	90,00	-

1 KAUFWERTE FÜR BAULAND NACH BAULANDARTEN, LAENDERN BZW. STADTSTAATEN UND GEMEINDEGROESSENKLASSEN

BAU- LAND ARTEN INS- GESAMT	BAU- REIFES LAND	ROH- BAU- LAND	SONST. BAULAND ZUSAMMEN	INDU- STRIE- LAND	LAND FÜR VER- KEHRS- ZWECKE	FREI- FLÄ- CHEN	BAU- LAND- ARTEN INS- GESAMT	BAU- REIFES LAND	ROH- BAU- LAND	SONST. BAULAND ZUSAMMEN	INDU- STRIE- LAND	LAND FÜR VER- KEHRS- ZWECKE	FREI- FLÄ- CHEN
HESSEN													
GEMEINDEN UNTER 2 000 EINWOHNERN							GEMEINDEN MIT 50 000 BIS UNTER 100 000 EINWOHNERN						
A 15	14	1	-	-	-	A 27	27	-	-	-	-	-	-
B 11	10	1	-	-	-	B 34	34	20	4	-	-	-	-
C 124	115	-	-	-	-	C 1280	1280	873	136	-	-	-	-
D 11,38	11,33	-	-	-	-	D 37,63	37,63	44,53	37,93	-	-	-	-
E 7,50	7,50	-	-	-	-	E 5,29	5,29	-	-	-	-	-	-
F 12,00	12,00	-	-	-	-	F 183,00	183,00	-	-	-	-	-	-
GEMEINDEN MIT 2 000 BIS UNTER 5 000 EINWOHNERN							GEMEINDEN MIT 100 000 BIS UNTER 200 000 EINWOHNERN						
A 211	178	29	4	-	3	A 20	20	19	-	-	-	-	-
B 186	158	27	1	-	1	B 21	21	20	-	-	-	-	-
C 3504	3220	248	17	-	34	C 1548	1510	-	-	-	-	-	-
D 18,81	20,38	9,12	33,15	-	38,76	D 73,71	76,54	-	-	-	-	-	-
E 4,00	4,00	5,00	8,00	-	8,00	E 20,00	20,00	-	-	-	-	-	-
F 170,06	170,06	24,50	100,00	-	100,00	F 189,13	189,13	-	-	-	-	-	-
GEMEINDEN MIT 5 000 BIS UNTER 10 000 EINWOHNERN							GEMEINDEN MIT 200 000 BIS UNTER 500 000 EINWOHNERN						
A 433	388	42	3	1	2	A 19	6	13	-	-	-	-	-
B 383	338	43	2	0	1	B 11	4	6	-	-	-	-	-
C 9854	9055	786	13	-	13	C 1205	733	471	-	-	-	-	-
D 25,74	26,81	18,10	7,46	-	7,87	D 114,37	179,32	73,17	-	-	-	-	-
E 2,33	3,00	5,44	2,33	-	7,50	E 35,00	37,50	35,00	-	-	-	-	-
F 840,00	240,00	56,56	25,00	-	25,00	F 371,84	371,84	150,00	-	-	-	-	-
GEMEINDEN MIT 10 000 BIS UNTER 20 000 EINWOHNERN							GEMEINDEN MIT 500 000 UND MEHR EINWOHNERN						
A 504	445	54	5	1	4	A -	-	-	-	-	-	-	-
B 481	373	99	9	4	6	B -	-	-	-	-	-	-	-
C 16684	12997	3429	258	-	198	C -	-	-	-	-	-	-	-
D 34,66	34,88	34,49	27,54	-	34,65	D -	-	-	-	-	-	-	-
E 4,00	4,00	5,00	13,00	-	13,00	E -	-	-	-	-	-	-	-
F 395,00	395,00	181,98	35,00	-	35,00	F -	-	-	-	-	-	-	-
GEMEINDEN MIT 20 000 BIS UNTER 50 000 EINWOHNERN							INSGESAMT						
A 190	162	16	12	4	8	A 1421	1235	160	26	7	18	-	-
B 153	125	13	15	14	1	B 1261	1047	194	39	29	10	-	-
C 6948	6429	378	141	130	11	C 41381	35166	5458	757	461	294	-	-
D 45,48	51,58	28,54	9,48	9,18	15,59	D 32,31	33,56	28,12	19,30	16,06	28,76	-	-
E 4,00	4,00	6,00	5,00	5,00	8,00	E 2,33	3,00	5,00	2,33	2,33	7,50	-	-
F 250,00	250,00	60,77	40,00	15,00	40,00	F 425,96	425,98	181,98	100,00	25,00	100,00	-	-
RHEINLAND-PFALZ													
GEMEINDEN UNTER 2 000 EINWOHNERN							GEMEINDEN MIT 50 000 BIS UNTER 100 000 EINWOHNERN						
A 1377	1137	163	77	11	52	A 166	144	16	6	3	2	-	-
B 1169	914	177	78	27	27	B 120	102	8	9	6	1	-	-
C 23488	20333	2584	570	264	185	C 6675	6355	206	114	61	12	-	-
D 20,09	22,26	14,62	7,27	9,74	6,74	D 55,82	62,10	26,14	12,16	9,71	11,31	-	-
E 0,96	0,96	1,29	1,00	2,00	1,00	E 4,00	11,00	7,00	4,00	4,00	8,00	-	-
F 180,53	180,53	118,32	30,00	20,00	27,25	F 132,74	132,74	56,02	30,00	25,00	30,00	-	-
GEMEINDEN MIT 2 000 BIS UNTER 5 000 EINWOHNERN							GEMEINDEN MIT 100 000 BIS UNTER 200 000 EINWOHNERN						
A 746	544	86	116	20	72	A 282	181	56	45	8	32	5	-
B 701	417	73	211	43	84	B 324	139	126	68	35	30	3	-
C 20065	16422	1717	1925	547	459	C 32201	16316	13241	2644	1708	880	56	-
D 28,63	39,39	23,55	9,12	12,64	5,49	D 99,31	123,17	104,84	39,10	49,23	29,75	16,82	-
E 0,50	3,00	3,21	0,50	3,50	0,50	E 2,40	14,63	10,59	2,40	30,00	4,50	2,40	-
F 974,00	974,00	100,00	100,00	30,00	100,00	F 2800,00	2800,00	333,33	700,00	67,59	700,00	100,00	-
GEMEINDEN MIT 5 000 BIS UNTER 10 000 EINWOHNERN							GEMEINDEN MIT 200 000 BIS UNTER 500 000 EINWOHNERN						
A 482	340	58	65	11	65	A -	-	-	-	-	-	-	-
B 379	263	81	34	14	12	B -	-	-	-	-	-	-	-
C 15961	14178	1399	384	175	135	C -	-	-	-	-	-	-	-
D 42,13	53,82	17,26	11,78	12,35	11,67	D -	-	-	-	-	-	-	-
E 3,00	4,02	3,00	3,00	4,00	3,00	E -	-	-	-	-	-	-	-
F 59653,14	59653,14	234,38	80,00	50,00	80,00	F -	-	-	-	-	-	-	-
GEMEINDEN MIT 10 000 BIS UNTER 20 000 EINWOHNERN							GEMEINDEN MIT 500 000 UND MEHR EINWOHNERN						
A 338	249	39	50	10	36	A -	-	-	-	-	-	-	-
B 271	158	38	75	32	40	B -	-	-	-	-	-	-	-
C 11962	10201	1705	756	401	232	C -	-	-	-	-	-	-	-
D 44,18	64,70	26,50	10,35	12,66	5,74	D -	-	-	-	-	-	-	-
E 1,00	6,61	3,50	1,00	6,00	1,00	E -	-	-	-	-	-	-	-
F 164,43	164,43	82,78	70,00	31,06	70,00	F -	-	-	-	-	-	-	-
GEMEINDEN MIT 20 000 BIS UNTER 50 000 EINWOHNERN							INSGESAMT						
A 149	93	21	35	5	23	A 3541	2688	439	414	68	222	64	-
B 139	64	23	32	25	6	B 3102	2043	526	526	183	200	146	-
C 8395	5980	1197	1218	633	111	C 118747	89787	21350	7610	3788	2013	1919	-
D 60,37	94,01	51,56	23,51	24,91	17,40	D 38,28	43,84	40,58	14,41	20,78	10,07	12,42	-
E 2,50	5,00	3,50	2,50	12,00	2,50	E 0,50	0,96	1,29	0,50	2,00	0,50	1,23	-
F 656,66	656,66	100,00	160,00	65,00	160,00	F 59653,14	59653,14	333,33	700,00	67,59	700,00	100,00	-

1 KAUFWERTE FÜR BAULAND NACH BAULANDARTEN, LAENDERN BZW. STADTSTAETEN UND GEMEINDEGRÖSSENKLASSEN

BAU- LAND ARTEN INS- GESAMT	BAU- REIFES LAND	POH- PAU- LAND ZUSAMMEN	SONST. BAULAND	INDU- STRIE- LAND	LAND FUHR VER- KEHRS- ZWECKE	FREI- FLAE- CHEN	BAU- LAND- ARTEN INS- GESAMT	BAU- REIFES LAND	ROH- BAU- LAND ZUSAMMEN	SONST. BAULAND	INDU- STRIE- LAND	LAND FUHR VER- KEHRS- ZWECKE	FREI- FLAE- CHEN
BADEN-WÜRTTEMBERG													
GEMEINDEN UNTER 2 000 EINWOHNERN							GEMEINDEN MIT 50 000 BIS UNTER 100 000 EINWOHNERN						
A 320	251	62	7	2	2	3 A 337	337	259	74	61	60	1	.
B 279	199	77	3	2	0	1 B 394	394	259	74	61	60	1	.
C 8726	7567	1085	74	57	1	1 C 29804	29804	2729	1062	1012	50	.	.
D 31,26	37,96	14,16	23,50	24,29	5,49	23,45 D 75,56	75,56	100,40	36,70	17,40	17,00	33,92	.
E 2,00	5,00	2,00	5,49	22,00	5,49	20,00 E 10,00	10,00	.	.	.	.	.	.
F 160,00	160,00	60,00	30,00	30,00	5,49	25,00 F 419,72	419,72	.	.	.	.	.	.
GEMEINDEN MIT 2 000 BIS UNTER 5 000 EINWOHNERN							GEMEINDEN MIT 100 000 BIS UNTER 200 000 EINWOHNERN						
A 1293	972	265	56	3	52	1 A 90	90	62	11	17	4	10	3
B 1093	767	290	36	6	25	6 B 112	112	48	15	49	6	21	22
C 41031	34466	6280	785	131	139	1 C 11816	11816	7884	1313	2619	393	1631	595
D 37,55	44,96	21,69	7,81	22,09	5,64	105,48 D 105,48	105,48	164,38	88,53	53,20	66,64	76,99	26,87
E 1,00	3,00	2,00	1,00	20,91	1,00	25,00 E 25,00	25,00	32,09	40,00	25,00	25,00	30,00	25,00
F 250,00	250,00	117,02	105,07	30,00	105,07	530,00 F 530,00	530,00	530,00	112,60	176,99	176,99	155,00	30,00
GEMEINDEN MIT 5 000 BIS UNTER 10 000 EINWOHNERN							GEMEINDEN MIT 200 000 BIS UNTER 500 000 EINWOHNERN						
A 1138	963	145	30	7	22	1 A 104	104	81	22	.	.	.	.
B 984	752	210	22	11	8	3 B 84	84	54	28	.	.	.	.
C 50690	45025	5098	568	307	212	1 C 13784	13784	11169	2021	.	.	.	.
D 51,51	59,88	24,25	25,83	28,60	26,17	105,48 D 105,48	105,48	164,38	88,53	53,20	66,64	76,99	26,87
E 1,25	4,00	1,25	6,00	1,25	6,00	25,00 E 25,00	25,00	32,09	40,00	25,00	25,00	30,00	25,00
F 265,16	265,16	135,00	93,43	93,43	70,00	545,52 F 545,52	545,52	545,52	134,51	.	.	.	.
GEMEINDEN MIT 10 000 BIS UNTER 20 000 EINWOHNERN							GEMEINDEN MIT 500 000 UND MEHR EINWOHNERN						
A 892	713	133	46	13	29	4 A 40	40	.	.	.	.	.	.
B 761	556	168	37	24	10	3 B 28	28	22	5	1	.	.	.
C 51060	45108	4813	1139	878	103	159 C 9620	9620	8363	1153	104	.	.	.
D 67,07	81,12	28,63	30,73	36,65	10,11	53,96 D 53,96	53,96	342,77	378,59	223,62	122,20	.	.
E 3,00	5,19	3,00	20,00	3,00	20,00	15,00 E 15,00	15,00	45,00	.	.	.	.	.
F 320,00	320,00	156,57	69,33	69,33	60,00	69,33 F 972,31	972,31	.	.	.	.	.	.
GEMEINDEN MIT 20 000 BIS UNTER 50 000 EINWOHNERN							INSGESAMT						
A 678	.	.	.	.	.	1 A 4892	4892	3926	768	198	51	129	18
B 650	461	124	65	51	1	12 B 4386	4386	3118	991	276	161	67	48
C 43025	37588	4067	1371	1207	24	140 C 259556	259556	223182	28558	7815	4578	2215	1022
D 66,21	81,51	32,78	21,21	27,58	20,82	11,37 D 59,18	59,18	71,57	26,81	28,30	28,37	32,98	21,45
E 1,98	.	.	.	.	.	1,00 E 1,00	1,00	3,00	1,98	1,00	4,00	1,00	2,50
F 750,00	.	.	.	.	.	972,31 F 972,31	972,31	972,31	360,00	750,00	330,00	750,00	80,00
BAYERN													
GEMEINDEN UNTER 2 000 EINWOHNERN							GEMEINDEN MIT 50 000 BIS UNTER 100 000 EINWOHNERN						
A 1840	1339	402	99	11	81	7 A 252	252	201	24	27	8	12	7
B 1996	1235	615	146	50	92	3 B 306	306	228	36	42	21	12	9
C 50031	37495	10906	1631	889	721	21 C 19867	19867	16559	2067	1180	693	392	96
D 25,07	39,35	17,74	11,20	17,65	7,85	6,13 D 64,83	64,83	72,56	58,14	28,26	32,79	33,30	10,81
E 1,00	1,26	1,16	1,00	5,33	1,00	1,70 E 4,00	4,00	6,87	15,00	4,00	18,17	15,00	4,00
F 225,00	225,00	185,47	66,73	35,00	66,73	30,00 F 456,67	456,67	456,67	85,00	104,15	100,00	104,15	50,00
GEMEINDEN MIT 2 000 BIS UNTER 5 000 EINWOHNERN							GEMEINDEN MIT 100 000 BIS UNTER 200 000 EINWOHNERN						
A 1792	1205	397	190	25	160	5 A 81	81	63	15	3	2	1	.
B 1967	1198	477	292	152	123	17 B 124	124	93	25	6	5	1	.
C 60655	48905	8833	2917	1678	1071	168 C 11376	11376	9304	1610	372	311	.	.
D 30,84	40,84	19,52	9,98	11,05	8,68	9,82 D 91,52	91,52	100,91	65,08	57,49	59,26	.	.
E 0,50	1,50	2,00	0,50	3,00	0,50	1,52 E 6,00	6,00	6,00	54,00	48,94	48,94	.	.
F 259,65	259,65	236,01	100,00	43,00	100,00	20,00 F 718,64	718,64	718,64	85,00	150,94	150,94	.	.
GEMEINDEN MIT 5 000 BIS UNTER 10 000 EINWOHNERN							GEMEINDEN MIT 200 000 BIS UNTER 500 000 EINWOHNERN						
A 1020	754	170	96	16	77	3 A 15	15	.	.	.	.	.	.
B 1178	765	276	137	49	69	19 B 9	9	9	.	.	.	.	.
C 52367	43529	6140	2698	1313	1295	40 C 1642	1642	1619	.	.	.	.	.
D 44,44	56,88	22,28	19,62	26,84	18,66	4,71 D 186,83	186,83	186,40	.	.	.	.	.
E 0,90	3,46	4,86	0,90	8,50	0,90	2,00 E 61,04	61,04	.	.	.	.	.	.
F 337,81	337,81	154,97	197,27	94,00	197,27	35,00 F 701,22	701,22	.	.	.	.	.	.
GEMEINDEN MIT 10 000 BIS UNTER 20 000 EINWOHNERN							GEMEINDEN MIT 500 000 UND MEHR EINWOHNERN						
A 581	402	97	32	19	59	4 A 23	23	.	.	.	.	.	.
B 662	412	138	111	80	27	5 B 37	37	.	.	.	.	.	.
C 39961	32106	4730	3125	2336	786	113 C 9244	9244	9224	.	.	.	.	.
D 60,38	77,94	34,16	28,05	27,98	29,45	21,52 D 247,71	247,71	247,71	.	.	.	.	.
E 1,00	5,74	3,00	1,00	5,00	1,00	2,78 E 151,98	151,98	151,98	.	.	.	.	.
F 350,00	350,00	130,00	106,00	61,00	100,00	90,00 F 537,63	537,63	537,63	.	.	.	.	.
GEMEINDEN MIT 20 000 BIS UNTER 50 000 EINWOHNERN							INSGESAMT						
A 257	201	35	21	12	9	1 A 5861	5861	4201	1140	500	93	401	26
B 389	241	97	51	48	3	1 B 6668	6668	4219	1063	726	435	327	53
C 23773	13546	3517	1711	1589	122	1 C 268826	268826	217377	37032	13657	8709	4470	478
D 61,04	75,82	34,18	32,63	31,09	42,79	10,52 D 51,52	51,52	22,73	17,57	21,48	13,66	6,76	.
E 5,00	5,00	5,00	6,00	10,00	6,00	1,00 E 0,50	0,50	1,26	1,16	0,50	3,00	0,50	1,52
F 313,42	313,42	232,66	155,00	83,33	155,00	1,00 F 718,64	718,64	718,64	238,66	230,71	150,04	230,71	90,00

1 KAUFWERTE FÜR BAULAND NACH BAULANDARTEN, LÄNDERN BZW. STADTSTAATEN UND GEMEINDEGRÖßENKLASSEN

BAU- LAND ARTEN INS- GESAMT	BAU- REIFES LAND	ROH- BAU- LAND	SONST. BAULAND ZUSAMMEN	INDU- STRIE- LAND	LAND FÜR VER- KEHRS- ZWECKE	FREI- FLÄCHEN	BAU- LAND ARTEN INS- GESAMT	BAU- REIFES LAND	ROH- BAU- LAND	SONST. BAULAND ZUSAMMEN	INDU- STRIE- LAND	LAND FÜR VER- KEHRS- ZWECKE	FREI- FLÄCHEN
SAARLAND													
GEMEINDEN UNTER 2 000 EINWOHNERN							GEMEINDEN MIT 50 000 BIS UNTER 100 000 EINWOHNERN						
A	.	.	.	.	.	A	12	.	.	.	.	.	.
B	.	.	.	.	.	B	19	9	.	.	.	.	.
C	.	.	.	.	.	C	639	290	.	.	.	.	.
D	.	.	.	.	.	D	33,28	33,00	.	.	.	.	.
E	.	.	.	.	.	E	15,46	.	.	.	.	.	.
F	.	.	.	.	.	F	77,19	.	.	.	.	.	.
GEMEINDEN MIT 2 000 BIS UNTER 5 000 EINWOHNERN							GEMEINDEN MIT 100 000 BIS UNTER 200 000 EINWOHNERN						
A	.	.	.	.	.	A	.	.	.	.	.	.	.
B	.	.	.	.	.	B	.	.	.	.	.	.	.
C	.	.	.	.	.	C	.	.	.	.	.	.	.
D	.	.	.	.	.	D	.	.	.	.	.	.	.
E	.	.	.	.	.	E	.	.	.	.	.	.	.
F	.	.	.	.	.	F	.	.	.	.	.	.	.
GEMEINDEN MIT 5 000 BIS UNTER 10 000 EINWOHNERN							GEMEINDEN MIT 200 000 BIS UNTER 500 000 EINWOHNERN						
A	49	.	.	.	.	A	18	18	.	.	.	.	.
B	39	38	.	.	.	B	13	13	.	.	.	.	.
C	1103	1094	.	.	.	C	1443	1443	.	.	.	.	.
D	28,13	28,86	.	.	.	D	108,15	108,15	.	.	.	.	.
E	1,90	.	.	.	.	E	38,00	38,00	.	.	.	.	.
F	107,24	.	.	.	.	F	301,23	301,23	.	.	.	.	.
GEMEINDEN MIT 10 000 BIS UNTER 20 000 EINWOHNERN							GEMEINDEN MIT 500 000 UND MEHR EINWOHNERN						
A	159	.	.	.	.	A	.	.	.	.	.	.	.
B	164	159	5	.	.	B	.	.	.	.	.	.	.
C	4486	4449	37	.	.	C	.	.	.	.	.	.	.
D	27,38	27,99	7,58	.	.	D	.	.	.	.	.	.	.
E	3,50	.	.	.	.	E	.	.	.	.	.	.	.
F	192,31	.	.	.	.	F	.	.	.	.	.	.	.
GEMEINDEN MIT 20 000 BIS UNTER 50 000 EINWOHNERN							INSGESAMT						
A	164	.	.	.	.	A	402	384	10	3	.	.	.
B	134	119	12	3	3	B	370	338	19	12	12	.	.
C	8458	8114	266	78	78	C	16130	15404	342	388	388	.	.
D	63,06	68,08	21,67	29,19	29,19	D	43,63	45,50	17,96	31,78	31,78	.	.
E	4,79	.	.	.	.	E	1,90	1,90	7,00	20,27	20,27	.	.
F	651,55	.	.	.	.	F	651,55	651,55	50,00	54,36	54,36	.	.
STADTSTAATEN													
KREISFREIE STADT BREMEN							HAMBURG						
A	30	.	.	.	.	A	143	.	.	.	.	.	.
B	40	35	.	.	.	B	145	129	16	.	.	.	.
C	4597	4184	.	.	.	C	15726	13905	1821	.	.	.	.
D	114,94	119,87	.	.	.	D	108,33	107,84	112,19	.	.	.	.
E	23,00	.	.	.	.	E	6,80	.	.	.	.	.	.
F	304,35	.	.	.	.	F	755,03	.	.	.	.	.	.
KREISFREIE STADT BREMERHAVEN							BERLIN (WEST)						
A	34	34	.	.	.	A	42	.	.	.	.	.	.
B	26	26	.	.	.	B	31	31	.	.	.	.	.
C	1585	1585	.	.	.	C	7172	7172	.	.	.	.	.
D	61,51	61,51	.	.	.	D	231,69	232,13	.	.	.	.	.
E	15,00	15,00	.	.	.	E	120,00	.	.	.	.	.	.
F	140,00	140,00	.	.	.	F	365,34	.	.	.	.	.	.
LAND BREMEN													
A	64	.	.	.	.	A	.	.	.	.	.	.	.
B	66	61	.	.	.	B	.	.	.	.	.	.	.
C	6182	5769	.	.	.	C	.	.	.	.	.	.	.
D	94,00	94,63	.	.	.	D	.	.	.	.	.	.	.
E	15,00	.	.	.	.	E	.	.	.	.	.	.	.
F	304,35	.	.	.	.	F	.	.	.	.	.	.	.

## 2 KAUFWERTE FÜR BAULAND NACH BAULANDARTEN, LAENDERN UND BAUGEBIETEN

BAU- LAND ARTEN INS- GESAMT	BAU- REIFES LAND	KOH- BAU- LAND	SONST. BAULAND ZUSAMMEN	INDU- STRIE- LAND	LAND FÜR VER- KEHRS- ZWECKE	FREI- FLÄ- CHEN	BAU- LAND- ARTEN INS- GESAMT	BAU- REIFES LAND	KOH- BAU- LAND	SONST. BAULAND ZUSAMMEN	INDU- STRIE- LAND	LAND FÜR VER- KEHRS- ZWECKE	FREI- FLÄ- CHEN
BUNDLSGEBIET													
GESCHAFTSGEBIET						WOHNGBIET ZUSAMMEN							
A	12	11	1	1	1	A	16852	14071	2094	687	10	590	87
B	25	25	0	0	0	B	16819	12646	3716	907	33	550	324
C	4846	4846	-	-	-	C	872656	755325	100655	16677	841	11597	4219
D	195,22	195,17	-	-	-	D	51,49	59,49	31,30	18,39	25,92	21,10	13,03
E	59,59	59,59	-	-	-	E	0,50	1,37	1,29	0,50	6,00	0,50	1,23
F	2800,00	2800,00	-	-	-	F	974,00	974,00	360,00	700,00	100,00	700,00	100,00
GESCHAFTSGEBIET MIT WOHNGBIET GEMISCHT						INDUSTRIEGEBIET							
A	336	300	1	35	31	A	385	47	23	315	281	34	-
B	330	300	0	30	23	B	1545	145	120	1240	1252	28	-
C	37455	36209	-	1135	364	C	38734	5334	1498	31542	30728	774	-
D	113,61	120,84	-	39,93	60,46	D	25,07	36,68	15,81	24,62	24,55	27,56	-
E	2,00	8,00	-	2,00	21,00	E	0,50	0,50	3,00	1,80	1,80	1,80	-
F	1840,00	1840,00	-	730,00	80,00	F	403,73	403,73	37,50	330,00	330,00	96,90	-
WOHNGBIET IN GESCHLOSSENER BAUWEISE						DORFGEBIET							
A	1718	1643	19	56	55	A	7477	5918	1092	467	28	392	47
B	1474	1419	19	36	36	B	7904	5574	1776	554	84	351	118
C	105624	103276	404	1945	1944	C	212938	179379	28992	4567	1366	2223	978
D	71,64	72,76	21,18	54,06	54,07	D	26,94	32,18	16,33	8,74	15,96	6,34	8,31
E	3,00	4,00	3,50	3,00	3,00	E	0,50	0,96	1,16	0,50	2,00	0,50	1,52
F	900,00	900,00	127,99	300,00	300,00	F	59653,14	59653,14	183,47	100,00	40,00	100,00	35,00
WOHNGBIET IN OFFENER BAUWEISE						INSGESAMT							
A	15134	12428	2075	631	10	A	25002	20347	3210	1505	321	1048	136
B	15344	11277	3197	871	33	B	26623	18740	5113	2770	1376	951	443
C	767032	652049	100251	14732	861	C	1166630	981091	131406	53932	33319	15324	5289
D	49,99	57,82	31,36	16,92	25,92	D	43,82	52,35	25,74	19,47	24,21	16,11	11,95
E	0,50	1,37	1,29	0,50	0,50	E	0,50	0,50	1,16	0,50	1,80	0,50	1,23
F	974,00	974,00	360,00	700,00	100,00	F	59653,14	59653,14	360,00	750,00	330,00	750,00	118,00
SCHLESWIG-HOLSTEIN													
GESCHAFTSGEBIET						WOHNGBIET ZUSAMMEN							
A	1	1	-	-	-	A	916	845	62	9	-	7	2
B	9	9	-	-	-	B	1174	822	273	79	-	68	11
C	-	-	-	-	-	C	61981	52325	8178	1477	-	1439	39
D	-	-	-	-	-	D	52,79	63,63	29,97	18,73	-	21,12	3,61
E	-	-	-	-	-	E	1,40	5,77	3,33	1,40	-	1,40	2,00
F	-	-	-	-	-	F	220,00	220,00	75,00	100,00	-	100,00	13,60
GESCHAFTSGEBIET MIT WOHNGBIET GEMISCHT						INDUSTRIEGEBIET							
A	17	16	-	1	1	A	9	2	-	7	6	1	-
B	15	13	-	2	2	B	61	6	-	54	53	1	-
C	1551	1509	-	-	-	C	1066	131	-	934	923	-	-
D	103,30	115,91	-	-	-	D	17,49	20,33	-	17,16	17,40	-	-
E	21,00	21,98	-	-	-	E	8,00	10,00	-	8,00	15,00	-	-
F	250,82	250,82	-	-	-	F	28,00	28,00	-	22,00	22,00	-	-
WOHNGBIET IN GESCHLOSSENER BAUWEISE						DORFGEBIET							
A	2	2	-	-	-	A	809	679	107	23	-	22	1
B	2	2	-	-	-	B	1248	795	372	81	-	43	38
C	185	185	-	-	-	C	35129	30120	4768	241	-	89	-
D	76,23	76,23	-	-	-	D	28,14	37,87	12,83	2,96	-	2,05	-
E	45,00	45,00	-	-	-	E	1,20	3,03	1,50	1,20	-	1,20	-
F	98,11	98,11	-	-	-	F	232,10	232,10	58,38	20,91	-	20,91	-
WOHNGBIET IN OFFENER BAUWEISE						INSGESAMT							
A	914	843	62	9	7	A	1752	1543	169	40	7	30	3
B	1172	820	273	79	68	B	2568	1647	645	217	55	113	49
C	61796	52140	8178	1477	1439	C	101048	85407	12946	2695	965	1538	191
D	52,74	63,59	29,97	18,73	21,12	D	40,29	51,87	20,08	12,44	17,53	13,64	3,91
E	1,40	5,77	3,33	1,40	1,40	E	1,20	3,03	1,50	1,20	15,00	1,20	2,00
F	220,00	220,00	75,00	100,00	100,00	F	250,82	250,82	75,00	100,00	22,00	100,00	13,60
HAMBURG													
GESCHAFTSGEBIET						WOHNGBIET ZUSAMMEN							
A	-	-	-	-	-	A	-	-	-	-	-	-	-
B	-	-	-	-	-	B	100	90	9	-	-	-	-
C	-	-	-	-	-	C	11473	10107	1366	-	-	-	-
D	-	-	-	-	-	D	115,11	111,91	146,01	-	-	-	-
E	-	-	-	-	-	E	-	-	-	-	-	-	-
F	-	-	-	-	-	F	-	-	-	-	-	-	-
GESCHAFTSGEBIET MIT WOHNGBIET GEMISCHT						INDUSTRIEGEBIET							
A	-	-	-	-	-	A	-	-	-	-	-	-	-
B	24	23	-	-	-	B	12	12	-	-	-	-	-
C	2499	2437	-	-	-	C	1019	1019	-	-	-	-	-
D	106,25	105,27	-	-	-	D	85,20	85,20	-	-	-	-	-
E	-	-	-	-	-	E	-	-	-	-	-	-	-
F	-	-	-	-	-	F	-	-	-	-	-	-	-
WOHNGBIET IN GESCHLOSSENER BAUWEISE						DORFGEBIET							
A	-	-	-	-	-	A	-	-	-	-	-	-	-
B	19	16	-	-	-	B	10	4	7	-	-	-	-
C	2617	2307	-	-	-	C	736	343	394	-	-	-	-
D	139,86	141,62	-	-	-	D	73,40	97,32	60,46	-	-	-	-
E	-	-	-	-	-	E	-	-	-	-	-	-	-
F	-	-	-	-	-	F	-	-	-	-	-	-	-
WOHNGBIET IN OFFENER BAUWEISE						INSGESAMT							
A	-	-	-	-	-	A	143	-	-	-	-	-	-
B	81	74	7	-	-	B	145	129	16	-	-	-	-
C	8855	7799	1056	-	-	C	15726	13905	1821	-	-	-	-
D	109,39	105,37	152,31	-	-	D	108,82	107,84	112,19	-	-	-	-
E	-	-	-	-	-	E	-	-	-	-	-	-	-
F	-	-	-	-	-	F	755,03	-	-	-	-	-	-

## 2 KAUFWERTE FÜR BAULAND NACH BAULANDARTEN, LAENDERN UND BAUGEBIETEN

BAU- LAND ARTEN INS- GESAMT	BAU- REIFES LAND	RUH- BAU- LAND	SONST. BAULAND ZUSAMMEN	INDU- STRIE- LAND	LAND FÜR VER- KEHR- ZWECKE	FREI- FLÄCHEN	BAU- LAND- ARTEN INS- GESAMT	BAU- REIFES LAND	RUH- BAU- LAND	SONST. BAULAND ZUSAMMEN	INDU- STRIE- LAND	LAND FÜR VER- KEHR- ZWECKE	FREI- FLÄCHEN
NIEDERSACHSEN													
GESCHAFTSGEBIET							WOHNGBIET ZUSAMMEN						
A	3	3	.	.	.	A	2232	2131	66	35	.	35	.
B	4	4	.	.	.	B	2496	2214	197	79	.	79	.
C	906	906	.	.	.	C	84039	80353	3117	617	.	619	.
D	239,47	239,47	.	.	.	D	33,70	36,21	15,25	7,79	.	7,79	.
E	180,00	180,00	.	.	.	E	1,00	2,47	1,50	1,00	.	1,00	.
F	263,85	263,85	.	.	.	F	434,71	434,71	50,49	180,00	.	180,00	.
GESCHAFTSGEBIET MIT WOHNGBIET GEMISCHT							INDUSTRIEGEBIET						
A	18	18	.	.	.	A	14	6	.	8	7	1	.
B	15	15	.	.	.	B	50	9	.	51	49	1	.
C	936	936	.	.	.	C	1231	55	.	1176	1051	.	.
D	64,00	64,00	.	.	.	D	20,75	6,32	.	23,22	21,29	.	.
E	25,00	25,00	.	.	.	E	0,50	0,50	.	6,00	6,00	.	.
F	255,50	255,50	.	.	.	F	96,90	22,80	.	96,90	90,00	.	.
WOHNGBIET IN GESCHLOSSENER BAUWEISE							DORFGEBIET						
A	277	256	18	3	3	A	1210	1127	53	30	1	28	1
B	266	245	17	5	5	B	1496	1239	221	36	1	35	0
C	8643	8488	94	41	61	C	36135	32125	3779	230	.	209	.
D	32,50	34,71	5,63	12,22	12,22	D	24,16	25,93	17,14	6,35	.	5,94	.
E	3,50	4,00	3,50	12,15	12,15	E	0,80	2,50	3,82	0,80	.	0,80	.
F	180,00	158,92	8,01	180,00	180,00	F	400,00	400,00	59,35	44,08	.	44,08	.
WOHNGBIET IN OFFENER BAUWEISE							INSGESAMT						
A	1955	1875	48	32	32	A	3477	3285	119	73	8	64	1
B	2230	1975	180	75	75	B	4069	3485	417	166	50	116	0
C	75446	71865	3023	558	558	C	123297	114376	6896	2025	1071	953	.
D	33,84	36,39	16,79	7,47	7,47	D	30,30	32,82	16,53	12,17	21,35	8,22	.
E	1,00	2,47	1,50	1,00	1,00	E	0,50	0,50	1,50	0,80	6,00	0,80	.
F	434,71	434,71	50,49	63,54	63,54	F	434,71	434,71	59,35	180,00	90,00	180,00	.
BREMEN													
GESCHAFTSGEBIET							WOHNGBIET ZUSAMMEN						
A	.	.	.	.	.	A	.	.	.	.	.	.	.
B	.	.	.	.	.	B	59	59	.	.	.	.	.
C	.	.	.	.	.	C	5551	5551	.	.	.	.	.
D	.	.	.	.	.	D	94,06	94,06	.	.	.	.	.
E	.	.	.	.	.	E	.	.	.	.	.	.	.
F	.	.	.	.	.	F	.	.	.	.	.	.	.
GESCHAFTSGEBIET MIT WOHNGBIET GEMISCHT							INDUSTRIEGEBIET						
A	.	.	.	.	.	A	.	.	.	.	.	.	.
B	7	.	.	.	.	B	.	.	.	.	.	.	.
C	627	.	.	.	.	C	.	.	.	.	.	.	.
D	95,13	.	.	.	.	D	.	.	.	.	.	.	.
E	.	.	.	.	.	E	.	.	.	.	.	.	.
F	.	.	.	.	.	F	.	.	.	.	.	.	.
WOHNGBIET IN GESCHLOSSENER BAUWEISE							DORFGEBIET						
A	.	.	.	.	.	A	.	.	.	.	.	.	.
B	.	.	.	.	.	B	.	.	.	.	.	.	.
C	.	.	.	.	.	C	.	.	.	.	.	.	.
D	.	.	.	.	.	D	.	.	.	.	.	.	.
E	.	.	.	.	.	E	.	.	.	.	.	.	.
F	.	.	.	.	.	F	.	.	.	.	.	.	.
WOHNGBIET IN OFFENER BAUWEISE							INSGESAMT						
A	.	.	.	.	.	A	64	.	.	.	.	.	.
B	58	58	.	.	.	B	64	61	.	.	.	.	.
C	5374	5374	.	.	.	C	6182	5769	.	.	.	.	.
D	93,02	93,02	.	.	.	D	94,60	94,63	.	.	.	.	.
E	.	.	.	.	.	E	15,00	.	.	.	.	.	.
F	.	.	.	.	.	F	304,25	.	.	.	.	.	.
NORDRHEIN-WESTFALEN													
GESCHAFTSGEBIET							WOHNGBIET ZUSAMMEN						
A	1	1	.	.	.	A	3134	2648	364	122	1	100	21
B	5	5	.	.	.	B	3282	2428	606	248	1	103	144
C	.	.	.	.	.	C	178730	158162	15607	5022	.	3306	1682
D	.	.	.	.	.	D	54,46	65,13	25,75	20,21	.	32,15	11,66
E	.	.	.	.	.	E	2,60	3,30	3,50	2,00	.	2,80	2,00
F	.	.	.	.	.	F	900,00	900,00	100,57	300,00	.	300,00	90,00
GESCHAFTSGEBIET MIT WOHNGBIET GEMISCHT							INDUSTRIEGEBIET						
A	162	149	.	13	13	A	93	3	.	68	62	6	.
B	143	133	.	10	10	B	504	5	20	479	475	3	.
C	14318	13975	.	343	343	C	13259	112	415	13132	13003	129	.
D	100,04	104,97	.	34,32	34,32	D	27,52	20,77	31,45	27,43	27,35	39,57	.
E	2,00	15,84	.	2,00	2,00	E	1,80	9,54	31,30	1,80	1,80	7,00	.
F	1840,00	1840,00	.	730,00	730,00	F	165,00	24,96	31,52	165,00	165,00	78,81	.
WOHNGBIET IN GESCHLOSSENER BAUWEISE							DORFGEBIET						
A	298	275	.	23	22	A	77	58	16	3	.	2	1
B	248	244	.	4	4	B	64	45	15	3	.	2	2
C	18386	18239	.	147	146	C	1333	1094	211	28	.	16	.
D	74,19	74,71	.	40,09	40,16	D	20,98	24,10	13,97	9,30	.	10,58	.
E	3,00	10,00	.	3,00	3,00	E	2,00	6,00	2,00	8,00	.	10,00	.
F	900,00	900,00	.	300,00	300,00	F	53,85	53,85	29,00	13,00	.	13,00	.
WOHNGBIET IN OFFENER BAUWEISE							INSGESAMT						
A	2876	2373	364	99	78	A	3467	2859	182	226	43	121	22
B	3034	2183	606	245	99	B	3998	2617	641	740	477	118	146
C	160344	139863	15607	4875	3159	C	208556	173598	16433	18525	13037	3794	1694
D	52,84	64,06	25,75	19,91	31,86	D	52,17	66,34	25,65	25,03	27,34	32,26	11,62
E	2,00	3,34	1,50	2,00	2,80	E	1,80	3,34	2,00	1,80	1,80	2,00	2,00
F	519,75	519,75	100,57	114,29	114,29	F	1840,00	1840,00	100,57	730,00	165,00	730,00	90,00

# 2 KAUFWERTE FÜR BAULAND NACH BAULANDARTEN, LAENDERN UND BAUGEBIETEN

BAU- LAND ARTEN INS- GESAMT	BAU- REIFES LAND	KOH- BAU- LAND	SONST. BAULAND ZUSAMMEN	INDU- STRIE- LAND	LAND FÜR VER- KEHRS- ZWECKE	FREI- FLÄCH- EN	BAU- LAND- ARTEN INS- GESAMT	BAU- REIFES LAND	KOH- BAU- LAND	SONST. BAULAND ZUSAMMEN	INDU- STRIE- LAND	LAND FÜR VER- KEHRS- ZWECKE	FREI- FLÄCH- EN
HESSEN													
GESCHAFTSGEBIET						WOHNGBIET ZUSAMMEN							
A	.	.	.	.	.	A	1084	951	122	11	.	11	.
B	.	.	.	.	.	B	968	807	152	9	.	9	.
C	.	.	.	.	.	C	34875	29676	4955	245	.	245	.
D	.	.	.	.	.	D	36,23	36,75	32,62	28,29	.	28,29	.
E	.	.	.	.	.	E	3,00	3,00	5,00	7,50	.	7,50	.
F	.	.	.	.	.	F	425,98	425,98	181,98	40,00	.	40,00	.
GESCHAFTSGEBIET MIT WOHNGBIET GEMISCHT						INDUSTRIEGEBIET							
A	23	22	1	.	1	A	15	2	3	10	7	3	.
B	14	14	.	0	0	B	42	2	10	30	29	1	.
C	1351	1350	.	.	.	C	693	87	105	501	461	41	.
D	97,95	98,12	.	.	.	D	16,33	39,63	10,40	16,62	16,00	29,47	.
E	8,00	8,00	.	.	.	E	2,33	20,00	10,00	2,33	2,33	20,00	.
F	202,25	202,25	.	.	.	F	42,09	42,09	18,00	30,00	25,00	30,00	.
WOHNGBIET IN GESCHLOSSENER BAUWEISE						DORFGEBIET							
A	104	104	.	.	.	A	299	260	35	4	.	3	.
B	88	88	.	.	.	B	256	224	32	0	.	0	.
C	2639	2639	.	.	.	C	4461	4053	398	10	.	7	.
D	30,05	30,05	.	.	.	D	17,40	18,10	12,41	26,63	.	49,88	.
E	4,73	4,73	.	.	.	E	4,00	4,00	5,00	8,00	.	8,00	.
F	425,98	425,98	.	.	.	F	120,56	120,56	50,00	100,00	.	100,00	.
WOHNGBIET IN OFFENER BAUWEISE						INSGESAMT							
A	980	847	122	11	11	A	1421	1235	160	26	7	18	.
B	880	720	152	9	9	B	1281	1047	194	39	29	10	.
C	32237	27037	4955	245	245	C	41381	35166	5458	757	461	294	.
D	36,62	37,57	32,62	28,29	28,29	D	32,31	33,58	28,12	19,30	16,00	28,76	.
E	3,00	3,00	5,00	7,50	7,50	E	2,33	3,00	5,00	2,33	2,33	7,50	.
F	395,00	395,00	181,98	40,00	40,00	F	425,98	425,98	181,98	100,00	25,00	100,00	.
RHEINLAND-PFALZ													
GESCHAFTSGEBIET						WOHNGBIET ZUSAMMEN							
A	1	1	.	.	.	A	2226	1682	301	243	3	195	45
B	1	1	.	.	.	B	1350	1220	358	272	14	139	119
C	.	.	.	.	.	C	89564	66674	19320	3571	232	1776	1562
D	.	.	.	.	.	D	48,42	54,63	54,00	13,14	16,36	12,82	13,14
E	.	.	.	.	.	E	1,00	2,14	1,29	1,00	6,00	1,00	1,23
F	.	.	.	.	.	F	974,00	974,00	333,33	700,00	20,00	700,00	100,00
GESCHAFTSGEBIET MIT WOHNGBIET GEMISCHT						INDUSTRIEGEBIET							
A	9	5	.	4	3	A	66	3	3	60	52	8	.
B	16	15	.	1	1	B	167	14	11	142	136	5	.
C	1894	1867	.	27	26	C	4007	680	46	3282	3245	37	.
D	118,27	122,51	.	34,68	43,68	D	23,95	47,68	3,99	23,18	23,81	6,94	.
E	7,00	80,00	.	7,00	20,00	E	3,00	45,00	3,00	3,00	3,00	3,00	.
F	695,00	695,00	.	50,00	50,00	F	67,59	60,00	13,50	67,59	67,59	25,00	.
WOHNGBIET IN GESCHLOSSENER BAUWEISE						DORFGEBIET							
A	40	37	.	3	3	A	1239	997	135	107	13	76	18
B	20	20	.	0	0	B	1069	798	157	114	32	56	27
C	1259	1256	.	4	4	C	21859	19144	1985	730	310	175	246
D	62,29	62,32	.	53,68	53,68	D	20,46	24,00	12,65	6,40	9,69	3,14	9,24
E	8,00	8,00	.	20,00	20,00	E	0,50	0,96	1,50	0,50	2,00	0,50	2,20
F	656,66	656,66	.	70,00	70,00	F	59653,14	59653,14	100,00	35,00	20,00	24,72	35,00
WOHNGBIET IN OFFENER BAUWEISE						INSGESAMT							
A	2186	1645	301	240	192	A	3541	2688	439	414	68	282	64
B	1836	1200	358	272	14	B	3102	2048	526	528	183	200	146
C	88305	65418	19320	3567	232	C	118747	89787	21350	7610	3788	2013	1809
D	48,26	54,50	54,00	13,13	16,36	D	38,28	43,84	40,58	14,41	20,75	10,07	12,42
E	1,00	2,14	1,29	1,00	1,00	E	0,50	0,96	1,29	0,50	2,00	0,50	1,23
F	974,00	974,00	333,33	700,00	20,00	F	59653,14	59653,14	333,33	700,00	67,59	700,00	100,00
BADEN-WÜRTTEMBERG													
GESCHAFTSGEBIET						WOHNGBIET ZUSAMMEN							
A	2	.	.	.	.	A	3341	2770	531	60	.	52	8
B	1	.	.	.	.	B	2913	2190	682	41	.	24	17
C	68	.	.	.	.	C	203748	178844	22619	2245	.	1698	547
D	112,09	.	.	.	.	D	69,94	81,68	33,17	54,57	.	69,39	32,81
E	110,00	.	.	.	.	E	1,25	3,00	1,98	1,25	.	1,25	15,00
F	750,00	.	.	.	.	F	972,31	972,31	360,00	155,00	.	155,00	80,00
GESCHAFTSGEBIET MIT WOHNGBIET GEMISCHT						INDUSTRIEGEBIET							
A	10	7	.	3	3	A	78	10	7	61	51	10	.
B	9	5	.	4	4	B	210	31	15	164	161	3	.
C	876	784	.	92	92	C	5951	905	399	4647	4578	68	.
D	99,88	159,56	.	23,87	23,87	D	28,38	29,41	26,77	28,35	28,37	27,27	.
E	7,28	33,00	.	7,28	7,28	E	4,00	11,50	5,00	4,00	4,00	10,00	.
F	545,52	545,52	.	230,00	230,00	F	330,00	80,00	37,50	330,00	330,00	60,00	.
WOHNGBIET IN GESCHLOSSENER BAUWEISE						DORFGEBIET							
A	750	734	.	16	16	A	1441	1138	230	73	.	63	10
B	602	584	.	18	18	B	1254	892	294	67	.	36	31
C	58935	57402	.	1533	1533	C	48912	42542	5540	830	.	355	475
D	97,94	97,36	.	84,45	84,45	D	39,02	47,70	18,82	12,33	.	9,77	15,32
E	8,00	8,00	.	13,99	13,99	E	1,00	4,00	2,00	1,00	.	1,00	2,50
F	526,16	526,16	.	155,00	155,00	F	265,09	265,09	110,00	60,00	.	60,00	25,00
WOHNGBIET IN OFFENER BAUWEISE						INSGESAMT							
A	2611	2036	531	44	36	A	4892	3926	768	108	51	129	18
B	2311	1607	682	23	6	B	4386	3118	991	276	161	67	48
C	144813	121482	22619	712	165	C	259556	223182	28558	7815	4578	2715	1022
D	62,65	75,62	33,17	30,97	26,12	D	59,18	71,57	28,81	28,30	28,37	32,98	21,45
E	1,25	3,00	1,98	1,25	1,25	E	1,00	3,00	1,98	1,00	4,00	1,00	2,50
F	972,31	972,31	360,00	120,00	120,00	F	972,31	972,31	360,00	750,00	330,00	750,00	80,00



## 2 KAUFWERTE FÜR BAULAND NACH BAULANDARTEN, LAENDERN UND BAUGEBIETEN

BAU- LAND ARTEN INS- GESAMT	BAU- REIFFES LAND	KON- TAU- LAND	SONST. BAULAND ZUSAMMEN	INDU- STRIE- LAND	LAND FÜR VER- KEHRS- ZWECKE	FREI- FLÄCHEN	BAU- LAND- ARTEN INS- GESAMT	BAU- REIFFES LAND	KON- TAU- LAND	SONST. BAULAND ZUSAMMEN	INDU- STRIE- LAND	LAND FÜR VER- KEHRS- ZWECKE	FREI- FLÄCHEN
BAYERN													
GESCHAEFTSGEBIET						WOHN- UND INDUSTRIEGEBIET ZUSAMMEN							
A	3	3	.	.	.	A	3314	2485	625	264	6	187	11
B	5	5	.	.	.	B	3601	2502	921	178	18	127	33
C	624	624	.	.	.	C	184096	155493	25152	3451	595	2468	388
D	135,82	135,82	.	.	.	D	51,12	62,14	27,32	19,37	33,78	19,37	11,70
E	85,00	85,00	.	.	.	E	0,50	1,37	1,50	0,50	12,50	0,50	2,78
F	190,00	190,00	.	.	.	F	701,22	701,22	238,66	220,76	100,00	220,76	90,00
ELSGHAEFTSGEBIET MIT WOHN- UND INDUSTRIEGEBIET GEMISCHT						INDUSTRIEGEBIET							
A	55	44	11	.	11	A	101	15	8	78	73	5	.
B	78	70	8	.	8	B	476	64	64	348	335	13	.
C	9357	9090	267	.	267	C	10385	2212	732	7441	7078	363	.
D	120,34	130,72	32,50	.	32,50	D	21,20	34,35	11,44	21,38	21,12	28,03	.
E	8,00	8,00	15,00	.	15,00	E	1,80	3,00	4,50	1,80	3,00	1,80	.
F	718,64	718,64	230,71	.	230,71	F	150,94	150,00	28,70	150,94	150,94	50,00	.
WOHN- UND INDUSTRIEGEBIET IN GESCHLOSSENER BAUWEISE						DORFGEBIET							
A	219	208	11	.	11	A	2388	1654	507	227	14	198	15
B	227	218	9	.	9	B	2508	1578	679	252	53	179	20
C	12437	12238	200	.	200	C	64374	49958	11918	2497	1036	1372	90
D	54,75	56,17	21,43	.	21,43	D	25,67	31,66	17,56	9,93	19,63	7,68	4,47
E	4,40	4,40	14,00	.	14,00	E	0,90	1,26	1,16	0,90	6,00	0,90	1,52
F	650,00	650,00	220,76	.	220,76	F	225,00	225,00	183,47	66,73	40,00	66,73	30,00
WOHN- UND INDUSTRIEGEBIET IN OFFENER BAUWEISE						INSGESAMT							
A	3095	2277	625	193	6	11 A	5861	4201	1140	520	93	401	26
B	3374	2285	921	169	18	33 B	6608	4219	1463	786	405	327	53
C	171659	143255	25152	3251	595	368 C	268836	217377	37802	13657	8709	4470	478
D	50,88	62,71	27,32	19,25	33,78	11,70 D	40,32	51,52	22,73	17,37	21,48	13,66	8,96
E	0,50	1,37	1,50	0,50	12,50	90,00 E	0,50	1,26	1,16	0,50	5,00	0,50	1,52
F	701,22	701,22	238,66	197,27	100,00	90,00 F	718,64	718,64	238,66	230,71	150,94	230,71	90,00
SAARLAND													
GESCHAEFTSGEBIET						WOHN- UND INDUSTRIEGEBIET ZUSAMMEN							
A	.	.	.	.	.	A	391	381	10	.	.	.	.
B	.	.	.	.	.	B	349	330	19	.	.	.	.
C	.	.	.	.	.	C	12343	12001	342	.	.	.	.
D	.	.	.	.	.	D	35,33	36,33	17,96	.	.	.	.
E	.	.	.	.	.	E	1,90	1,90	7,00	.	.	.	.
F	.	.	.	.	.	F	301,23	301,23	50,00	.	.	.	.
GESCHAEFTSGEBIET MIT WOHN- UND INDUSTRIEGEBIET GEMISCHT						INDUSTRIEGEBIET							
A	8	8	.	.	.	A	3	.	3	3	.	.	.
B	8	8	.	.	.	B	12	.	12	12	.	.	.
C	3399	3399	.	.	.	C	368	.	368	368	.	.	.
D	416,47	416,47	.	.	.	D	31,78	.	31,78	31,78	.	.	.
E	40,97	40,97	.	.	.	E	20,27	.	20,27	20,27	.	.	.
F	651,55	651,55	.	.	.	F	54,36	.	54,36	54,36	.	.	.
WOHN- UND INDUSTRIEGEBIET IN GESCHLOSSENER BAUWEISE						DORFGEBIET							
A	.	.	.	.	.	A	.	.	.	.	.	.	.
B	.	.	.	.	.	B	.	.	.	.	.	.	.
C	.	.	.	.	.	C	.	.	.	.	.	.	.
D	.	.	.	.	.	D	.	.	.	.	.	.	.
E	.	.	.	.	.	E	.	.	.	.	.	.	.
F	.	.	.	.	.	F	.	.	.	.	.	.	.
WOHN- UND INDUSTRIEGEBIET IN OFFENER BAUWEISE						INSGESAMT							
A	391	381	10	.	.	A	402	389	10	3	3	.	.
B	349	330	19	.	.	B	370	338	19	12	12	.	.
C	12343	12001	342	.	.	C	16130	15400	342	388	388	.	.
D	35,33	36,33	17,96	.	.	D	43,63	45,50	17,96	31,78	31,78	.	.
E	1,90	1,90	7,00	.	.	E	1,90	1,90	7,00	20,27	20,27	.	.
F	301,23	301,23	50,00	.	.	F	651,55	651,55	50,00	54,36	54,36	.	.
BERLIN													
GESCHAEFTSGEBIET						WOHN- UND INDUSTRIEGEBIET ZUSAMMEN							
A	.	.	.	.	.	A	.	.	.	.	.	.	.
B	.	.	.	.	.	B	27	27	.	.	.	.	.
C	.	.	.	.	.	C	6206	6159	.	.	.	.	.
D	.	.	.	.	.	D	230,85	231,35	.	.	.	.	.
E	.	.	.	.	.	E	.	.	.	.	.	.	.
F	.	.	.	.	.	F	.	.	.	.	.	.	.
GESCHAEFTSGEBIET MIT WOHN- UND INDUSTRIEGEBIET GEMISCHT						INDUSTRIEGEBIET							
A	.	.	.	.	.	A	.	.	.	.	.	.	.
B	.	.	.	.	.	B	.	.	.	.	.	.	.
C	.	.	.	.	.	C	.	.	.	.	.	.	.
D	.	.	.	.	.	D	.	.	.	.	.	.	.
E	.	.	.	.	.	E	.	.	.	.	.	.	.
F	.	.	.	.	.	F	.	.	.	.	.	.	.
WOHN- UND INDUSTRIEGEBIET IN GESCHLOSSENER BAUWEISE						DORFGEBIET							
A	.	.	.	.	.	A	.	.	.	.	.	.	.
B	.	.	.	.	.	B	.	.	.	.	.	.	.
C	.	.	.	.	.	C	.	.	.	.	.	.	.
D	.	.	.	.	.	D	.	.	.	.	.	.	.
E	.	.	.	.	.	E	.	.	.	.	.	.	.
F	.	.	.	.	.	F	.	.	.	.	.	.	.
WOHN- UND INDUSTRIEGEBIET IN OFFENER BAUWEISE						INSGESAMT							
A	.	.	.	.	.	A	42	.	.	.	.	.	.
B	26	25	.	.	.	B	31	31	.	.	.	.	.
C	5861	5814	.	.	.	C	7175	7125	.	.	.	.	.
D	229,18	229,68	.	.	.	D	231,69	232,13	.	.	.	.	.
E	.	.	.	.	.	E	120,80	.	.	.	.	.	.
F	.	.	.	.	.	F	365,34	.	.	.	.	.	.

### 3 Kaufwerte für Bauland nach Baulandarten

Lfd. Nr.	Jahr Vierteljahr	Bauland insgesamt				Baureifes Land				Rohbauland			
		Fälle	Fläche	Kauf- summe	Kauf- wert	Fälle	Fläche	Kauf- summe	Kauf- wert	Fälle	Fläche	Kauf- summe	Kauf- wert
		Anzahl	1 000 m <sup>2</sup>	1 000 DM	DM/m <sup>2</sup>	Anzahl	1 000 m <sup>2</sup>	1 000 DM	DM/m <sup>2</sup>	Anzahl	1 000 m <sup>2</sup>	1 000 DM	DM/m <sup>2</sup>
1	1962	151 702	230 898	2 664 862	11,54	85 968	94 760	1 405 089	14,83	55 492	109 252	1 038 264	9,50
2	1963	130 244	196 501	2 634 174	13,41	72 511	78 726	1 331 960	16,92	48 278	94 652	1 083 153	11,44
3	1964	134 577	200 252	2 853 535	14,25	77 851	83 933	1 549 134	18,46	47 981	88 814	1 076 347	12,12
4	1965	138 845	210 387	3 585 085	17,04	87 623	96 636	2 115 113	21,89	42 322	87 217	1 194 652	13,70
5	1966	117 304	158 153	2 993 581	18,93	76 700	80 123	1 891 606	23,61	32 752	59 529	869 608	14,61
6	1967	94 175	121 446	2 511 081	20,68	65 517	67 200	1 727 835	25,71	21 415	40 235	597 883	14,86
7	1968	101 614	132 969	2 995 177	22,52	72 367	73 961	2 098 402	28,37	21 224	40 992	651 372	15,89
8	1969	114 066	167 537	3 916 444	23,38	81 900	87 907	2 625 187	29,88	23 502	53 060	948 573	17,88
9	1970	119 965	174 792	4 420 403	25,29	86 498	96 159	2 955 812	30,74	25 254	53 575	1 049 841	19,60
10	1971	135 073	193 409	5 226 733	27,02	98 105	108 476	3 640 747	33,56	29 550	62 238	1 217 265	19,66
11	1972	136 013	202 782	6 368 712	31,41	96 612	110 803	4 457 122	40,23	31 764	66 676	1 503 000	22,54
12	1973	106 238	144 171	4 720 784	32,74	77 301	82 228	3 352 114	40,77	22 577	43 742	1 038 787	23,75
13	1974	94 236	112 648	3 569 678	31,69	69 657	85 472	2 641 399	40,34	17 581	30 851	684 896	22,20
14	1975	96 744	107 905	3 786 088	35,09	75 333	68 439	3 016 498	44,08	14 412	23 081	501 068	21,71
15	1976	102 908	111 156	4 444 391	39,98	81 261	74 034	3 613 188	48,80	14 462	23 512	591 121	25,14
16	1961 3. Vj	39 872	62 523	625 805	10,01	21 900	22 785	322 306	14,15	14 943	31 437	242 647	7,72
17	1961 4. Vj	43 473	68 598	692 528	10,10	23 727	25 304	344 843	13,63	18 167	32 031	273 243	8,53
18	1962 1. Vj	38 680	62 878	685 092	10,90	21 526	24 405	348 528	14,28	14 217	30 177	264 411	8,76
19	1962 2. Vj	35 784	52 578	612 620	11,65	20 455	21 967	337 647	15,37	12 968	24 006	228 489	9,52
20	1962 3. Vj	38 787	59 855	671 020	11,21	22 424	25 069	358 122	14,29	14 048	28 766	265 477	9,23
21	1962 4. Vj	24 745	34 647	405 761	11,71	13 773	14 763	211 092	14,30	9 294	16 192	162 188	10,02
22	1963 1. Vj	26 736	41 106	505 391	12,29	14 983	16 611	260 106	15,66	9 622	19 329	202 211	10,46
23	1963 2. Vj	22 255	33 528	428 813	12,79	12 224	13 233	210 510	15,91	8 394	18 083	178 576	11,10
24	1963 3. Vj	26 258	39 688	485 286	12,23	14 385	15 130	239 336	15,82	9 924	19 349	203 782	10,53
25	1963 4. Vj	24 174	34 905	445 817	12,77	13 268	14 198	226 644	15,96	8 885	16 347	178 168	10,90
26	1964 1. Vj	25 848	39 029	496 667	12,73	14 304	15 131	252 311	16,67	9 892	17 130	200 145	11,68
27	1964 2. Vj	30 547	43 969	630 346	14,34	17 465	19 130	333 311	17,42	10 999	20 449	251 618	12,30
28	1964 3. Vj	30 425	45 705	639 232	13,99	17 848	19 404	357 355	18,42	10 668	19 320	222 716	11,53
29	1964 4. Vj	27 887	41 053	600 333	14,62	16 356	17 635	335 155	19,01	9 565	18 327	223 791	12,21
30	1965 1. Vj	31 162	49 787	796 645	16,00	19 572	21 184	437 466	20,85	9 723	21 178	285 848	13,50
31	1965 2. Vj	31 241	46 733	826 377	17,68	19 485	21 548	485 779	22,54	9 575	20 087	279 728	13,93
32	1965 3. Vj	31 478	47 489	814 990	17,16	20 518	22 744	509 897	22,42	8 990	18 986	256 087	13,49
33	1965 4. Vj	30 736	44 291	771 434	17,42	19 565	21 026	459 479	21,85	9 010	17 099	236 847	13,85
34	1966 1. Vj	30 062	41 060	751 687	18,31	19 544	21 292	481 433	22,61	8 629	15 510	223 813	14,43
35	1966 2. Vj	28 389	39 116	748 636	19,14	18 634	20 271	484 279	23,89	7 956	14 563	211 112	14,50
36	1966 3. Vj	25 373	32 610	611 203	18,74	16 784	16 637	396 761	23,79	6 852	11 420	163 391	14,31
37	1966 4. Vj	21 399	26 898	528 395	19,65	14 183	14 040	344 388	24,53	5 441	9 526	132 737	13,93
38	1967 1. Vj	19 006	25 873	476 402	18,41	13 021	14 012	325 634	23,24	4 539	9 066	115 679	12,76
39	1967 2. Vj	22 478	27 494	599 456	21,80	15 677	15 664	420 577	26,85	5 186	9 284	144 106	15,52
40	1967 3. Vj	20 722	25 327	520 831	20,56	14 613	14 137	360 655	25,51	4 519	8 076	118 705	14,70
41	1967 4. Vj	22 239	28 450	594 376	20,89	15 444	15 545	405 446	26,08	4 752	8 857	138 252	15,61
42	1968 1. Vj	19 841	23 797	514 541	21,62	14 079	13 961	377 195	27,02	4 182	7 238	100 521	13,89
43	1968 2. Vj	22 957	28 262	602 452	21,32	18 552	16 041	428 460	26,71	4 693	9 039	128 571	14,22
44	1968 3. Vj	24 022	30 620	679 376	22,19	17 290	17 799	497 813	27,97	4 721	8 436	130 738	15,50
45	1968 4. Vj	22 366	30 933	718 655	23,23	15 771	16 480	496 353	30,12	4 724	9 501	158 991	16,73
46	1969 1. Vj	23 453	32 787	738 638	22,53	16 716	16 870	484 577	28,72	4 896	10 662	183 734	17,23
47	1969 2. Vj	26 095	37 016	819 167	22,13	18 781	19 520	559 614	28,67	5 334	11 176	185 024	16,56
48	1969 3. Vj	25 512	36 827	908 637	24,67	18 851	20 831	624 936	30,00	4 984	11 440	218 735	19,12
49	1969 4. Vj	26 024	39 303	905 454	23,04	18 259	19 608	590 166	30,10	5 383	12 391	223 328	18,02
50	1970 1. Vj	23 036	33 904	824 730	24,33	16 222	17 615	518 820	29,45	5 062	10 013	197 472	19,72
51	1970 2. Vj	28 480	41 058	1 011 568	24,64	20 211	21 841	666 143	30,50	6 312	13 732	261 628	19,06
52	1970 3. Vj	28 029	38 743	1 040 302	26,85	20 625	22 360	710 252	31,76	5 591	11 663	235 698	20,21
53	1970 4. Vj	31 423	45 684	1 168 479	25,58	22 689	25 078	797 230	31,79	6 517	14 083	268 989	19,10
54	1971 1. Vj	29 149	42 630	1 143 118	26,81	21 002	22 332	752 745	33,71	6 240	13 600	262 768	19,32
55	1971 2. Vj	31 696	44 358	1 166 106	26,29	22 825	24 959	828 307	33,19	6 951	14 108	264 672	18,76
56	1971 3. Vj	30 666	42 851	1 184 472	27,17	22 371	23 941	805 909	33,66	6 780	14 422	284 807	19,75
57	1971 4. Vj	31 337	44 895	1 281 651	28,55	22 704	25 829	907 403	35,13	6 864	14 628	308 636	21,10
58	1972 1. Vj	30 437	44 750	1 338 296	29,91	21 507	24 081	947 393	39,34	7 149	14 500	315 213	21,74
59	1972 2. Vj	34 214	50 554	1 588 048	31,41	23 933	27 595	1 070 779	38,80	8 276	16 746	396 248	23,66
60	1972 3. Vj	29 535	43 572	1 329 928	30,52	21 160	23 292	930 902	39,97	6 828	14 553	312 658	21,48
61	1972 4. Vj	29 113	43 694	1 418 485	32,46	20 799	24 135	1 011 164	41,90	6 506	14 238	312 819	21,97
62	1973 1. Vj	27 836	39 895	1 320 262	33,09	20 063	22 370	910 570	40,71	6 267	12 451	329 545	26,47
63	1973 2. Vj	26 919	37 311	1 234 371	33,08	19 486	20 903	889 442	42,55	5 959	11 854	258 167	21,78
64	1973 3. Vj	21 338	27 180	829 698	30,53	15 554	15 426	578 744	37,52	4 414	7 968	181 451	22,77
65	1973 4. Vj	18 907	23 159	713 400	30,80	13 590	13 372	511 042	38,22	3 730	6 666	150 123	22,52
66	1974 1. Vj	20 487	24 420	742 065	30,39	15 265	14 557	551 901	37,91	3 739	6 888	145 436	21,11
67	1974 2. Vj	22 744	26 184	811 690	31,00	16 381	14 963	586 478	39,20	4 680	7 027	163 385	23,25
68	1974 3. Vj	21 025	25 385	784 609	30,91	15 523	14 675	573 018	39,05	4 071	7 181	160 284	22,32
69	1974 4. Vj	21 293	25 482	815 073	31,99	15 582	14 191	596 036	42,00	3 764	6 555	148 554	22,66
70	1975 1. Vj	18 861	22 455	675 439	30,08	14 338	13 145	519 962	39,56	3 044	5 329	101 297	19,01
71	1975 2. Vj	23 053	25 512	891 469	34,94	17 867	16 468	708 768	43,04	3 385	5 149	119 022	23,12
72	1975 3. Vj	21 824	22 794	801 606	36,17	17 073	15 275	659 434	43,17	3 226	4 854	102 181	21,05
73	1975 4. Vj	24 838	27 888	1 034 955	37,11	19 374	17 123	804 245	46,97	3 679	5 811	134 346	23,12
74	1976 1. Vj	22 548	23 073	870 585	37,73	17 612	15 212	690 342	45,38	3 306	5 516	130 541	23,67
75	1976 2. Vj	24 804	26 070	1 011 194	38,79	19 679	17 816	836 103	46,93	3 427	5 009	130 243	26,00
76</													

vom 3. Vierteljahr 1961 bis zur Gegenwart \*)

Sonstiges Bauland																	Lfd. Nr.
Insgesamt				Industrieland				Land für Verkehrszwecke				Freiflächen					
Fälle	Fläche	Kauf- summe	Kauf- wert	Fälle	Fläche	Kauf- summe	Kauf- wert	Fälle	Fläche	Kauf- summe	Kauf- wert	Fälle	Fläche	Kauf- summe	Kauf- wert		
Anzahl	1 000 m <sup>2</sup>	1 000 DM	DM/m <sup>2</sup>	Anzahl	1 000 m <sup>2</sup>	1 000 DM	DM/m <sup>2</sup>	Anzahl	1 000 m <sup>2</sup>	1 000 DM	DM/m <sup>2</sup>	Anzahl	1 000 m <sup>2</sup>	1 000 DM	DM/m <sup>2</sup>		
10 242	26 887	221 509	8,24	2 811	15 559	142 788	9,18	5 676	6 806	52 831	7,76	1 755	4 522	25 890	5,73	1	
9 455	23 122	219 061	9,47	2 436	12 198	124 912	10,24	6 079	7 712	70 451	9,14	940	3 213	23 698	7,38	2	
8 745	27 505	228 064	8,29	2 356	15 255	131 216	8,60	5 695	7 716	61 117	7,92	694	4 534	35 721	7,88	3	
8 900	26 534	275 320	10,38	2 446	16 396	177 022	10,80	5 901	7 642	72 739	9,52	553	2 496	25 559	10,24	4	
7 852	18 501	232 368	12,56	1 866	10 645	150 153	14,11	5 503	5 609	62 118	11,28	483	2 347	20 097	8,56	5	
7 243	14 011	185 364	13,23	1 362	6 580	98 238	14,93	5 394	5 820	69 042	11,86	487	1 610	18 083	11,23	6	
8 023	18 047	245 402	13,60	1 810	9 481	146 622	15,47	5 664	6 700	78 924	11,78	549	1 866	19 856	10,64	7	
8 664	26 670	342 685	12,90	2 853	18 346	236 226	12,88	5 343	6 522	86 033	13,19	468	1 701	20 426	12,01	8	
8 213	25 059	414 950	16,56	2 824	17 240	295 512	17,14	4 896	6 199	97 815	15,78	483	1 620	21 623	13,35	9	
7 418	22 695	368 721	16,25	2 418	15 600	271 427	17,40	4 455	5 308	73 587	13,86	545	1 787	23 708	13,26	10	
7 637	25 305	408 590	16,15	2 367	14 978	269 958	18,02	4 661	8 348	106 117	12,71	609	1 977	32 515	16,45	11	
6 360	18 201	329 882	18,12	1 801	10 869	234 155	21,54	4 130	5 788	73 280	12,66	429	1 544	22 447	14,54	12	
6 998	16 325	243 383	14,91	1 349	7 758	143 978	18,56	4 737	6 172	76 085	12,33	912	2 394	23 320	9,74	13	
6 999	16 384	268 523	16,39	1 449	8 955	168 789	18,85	4 878	5 667	77 311	13,64	672	1 762	22 423	12,73	14	
7 185	13 610	240 082	17,64	1 535	7 037	142 173	20,20	5 050	5 116	72 617	14,19	800	1 457	25 293	17,36	15	
3 029	8 301	60 852	7,33	1 066	5 278	40 922	7,75	1 454	1 700	12 568	7,39	509	1 322	7 362	5,57	16	
3 579	11 263	74 442	6,61	1 123	6 990	45 571	6,52	1 847	2 425	18 948	7,81	609	1 848	9 924	5,37	17	
2 937	8 296	72 153	8,70	764	5 391	49 513	9,18	1 647	1 853	15 333	8,27	526	1 052	7 306	6,95	18	
2 331	6 605	46 484	7,04	672	4 183	31 170	7,45	1 264	1 379	9 596	6,96	395	1 043	5 718	5,48	19	
2 315	6 020	47 421	7,88	687	2 968	29 028	9,81	1 179	1 631	11 218	7,33	449	1 531	7 174	4,69	20	
1 678	3 692	32 481	8,80	390	1 837	19 170	10,43	1 038	1 291	9 460	7,33	250	564	3 851	6,83	21	
2 131	5 166	43 074	8,34	484	2 911	21 546	7,40	1 405	1 349	14 272	10,58	242	906	7 255	8,01	22	
1 637	4 212	39 727	9,43	394	2 113	22 235	10,53	1 095	1 640	13 955	8,51	148	459	3 536	7,70	23	
1 949	5 209	42 168	8,09	518	2 368	20 634	8,71	1 229	1 853	15 455	8,34	202	988	6 079	6,15	24	
2 021	4 360	41 005	9,41	465	2 113	22 861	10,82	1 431	1 881	15 456	8,22	125	366	2 688	7,34	25	
1 852	6 768	44 211	6,53	468	4 566	23 522	5,15	1 232	1 798	17 350	9,65	152	403	3 339	8,28	26	
2 083	4 390	45 417	10,35	515	2 547	25 855	10,15	1 373	1 121	10 524	9,39	195	722	9 038	12,52	27	
1 909	6 981	59 162	8,47	491	3 289	30 086	9,15	1 242	1 169	13 764	11,77	176	2 523	15 312	6,07	28	
1 966	5 091	41 387	8,13	528	2 463	24 722	10,04	1 327	2 122	12 872	6,05	111	506	3 823	7,56	29	
1 867	7 425	73 331	9,88	602	4 473	50 113	11,20	1 157	2 189	16 302	7,45	108	763	6 917	9,07	30	
2 181	5 098	60 870	11,94	532	2 990	37 559	12,56	1 524	1 589	16 307	10,26	125	519	7 004	13,49	31	
1 970	5 759	48 706	8,46	529	4 020	29 447	7,32	1 313	1 326	14 986	11,30	128	413	4 273	10,36	32	
2 161	6 165	75 108	12,18	526	3 623	50 180	13,86	1 487	1 979	19 395	9,80	148	564	5 533	9,81	33	
1 889	4 259	46 441	10,91	468	2 429	29 813	12,27	1 271	1 183	10 734	9,07	150	646	5 894	9,12	34	
1 779	4 282	53 245	12,43	444	2 438	33 930	13,92	1 233	1 374	15 102	10,99	102	470	4 213	8,96	35	
1 737	4 553	52 051	11,43	367	2 267	28 245	12,46	1 269	1 406	19 611	13,95	101	881	4 195	4,76	36	
1 775	3 322	51 270	15,43	370	2 035	35 088	17,24	1 308	1 006	11 120	11,06	97	281	5 062	17,99	37	
1 446	2 795	35 089	12,55	272	1 178	16 741	14,22	1 076	1 363	15 010	11,01	98	254	3 338	13,13	38	
1 615	2 546	34 772	13,66	271	1 289	20 948	16,25	1 224	978	9 623	9,84	120	279	4 201	15,06	39	
1 590	3 113	41 471	13,32	295	1 378	21 029	15,26	1 179	1 331	16 451	12,36	116	404	3 991	9,88	40	
2 043	4 049	50 678	12,52	362	1 871	26 989	13,89	1 562	1 599	19 162	11,98	119	579	5 527	9,55	41	
1 580	2 598	36 825	14,17	291	1 152	17 678	15,35	1 177	1 192	16 528	13,86	112	254	2 621	10,32	42	
1 712	3 182	45 421	14,28	355	1 562	25 721	16,47	1 240	1 214	15 133	12,47	117	406	4 567	11,25	43	
2 011	4 385	50 825	11,59	453	2 023	28 937	14,31	1 402	1 845	17 010	9,22	156	518	4 878	9,43	44	
1 871	4 952	63 311	12,79	442	2 582	37 002	14,33	1 306	1 864	21 117	11,33	123	506	5 192	10,26	45	
1 841	5 255	70 328	13,38	603	3 578	46 418	12,97	1 139	1 193	16 024	13,43	99	484	7 886	16,30	46	
1 980	6 320	74 529	11,79	643	4 795	56 155	11,71	1 249	1 218	15 590	12,80	88	308	2 783	9,06	47	
1 677	4 555	64 966	14,26	506	2 747	42 001	15,29	1 078	1 495	20 228	13,53	93	313	2 737	8,73	48	
2 382	7 304	91 960	12,59	778	5 255	67 369	12,82	1 450	1 639	18 915	11,54	154	410	5 676	13,85	49	
1 752	6 276	108 438	17,28	705	4 905	88 010	17,53	925	1 001	19 119	19,10	122	369	3 309	8,96	50	
1 957	5 484	83 797	15,28	655	3 492	60 793	17,41	1 175	1 673	19 067	11,39	127	319	3 937	12,34	51	
1 813	4 719	94 352	19,99	558	3 145	58 461	18,59	1 174	1 350	30 745	22,78	81	224	5 145	22,92	52	
2 217	6 522	102 260	15,68	713	4 136	72 079	17,43	1 366	1 796	21 888	12,19	138	591	8 293	14,03	53	
1 907	6 698	127 605	19,05	601	4 885	100 543	20,58	1 180	1 333	19 387	14,54	126	480	7 675	15,98	54	
1 820	5 290	73 126	13,82	637	3 440	51 946	15,10	1 048	1 233	14 832	12,03	135	617	6 349	10,28	55	
1 515	4 489	73 756	16,43	489	3 513	57 694	16,42	874	690	11 596	16,81	152	285	4 466	15,64	56	
1 749	4 438	65 612	14,78	507	2 748	43 247	15,74										