

**PREISE**

FACHSERIE

**17**

**Reihe 5**

# **Kaufwerte für Bauland**

## **1. Vierteljahr 1977**

Statistisches Bundesamt  
Bibliothek - Dokumentation - Archiv

**Hinweis:** Dieser Bericht erschien bisher in Fachserie M: Preise, Löhne, Wirtschaftsrechnungen,  
Reihe 5/II (Kennziffer: 310520)



**HERAUSGEBER: STATISTISCHES BUNDESAMT WIESBADEN**  
**VERLAG: W. KOHLHAMMER GMBH STUTTGART UND MAINZ**  
Bestellnummer: 2170500 — 77321

Erschienen im Oktober 1977

Nachdruck - auch auszugsweise - nur mit Quellenangabe gestattet

Preis: DM 3,20

## Inhalt

Textteil	Seite
Erläuterungen .....	5
Schaubild .....	8
Tabelleenteil	
1 Kaufwerte für Bauland nach Baulandarten, Ländern bzw. Stadtstaaten und Gemeindegrößenklassen .....	9
2 Kaufwerte für Bauland nach Baulandarten, Ländern und Baugebieten .....	14
3 Kaufwerte für Bauland nach Baulandarten vom 3. Vierteljahr 1961 bis zur Gegenwart .....	18

Die Angaben beziehen sich auf das Bundesgebiet; sie schließen Berlin (West) ein.

Gebietsstand und Wohnbevölkerung am 31. 12. 1976

### Zeichenerklärung

- 0 = unter 500 m<sup>2</sup> bzw. 500 DM
- . = nicht vorhanden bzw. kein Nachweis vorhanden oder aus Gründen der Geheimhaltung nicht ausgewiesen (in Gesamtsumme jedoch enthalten)

### Abkürzungen

- A = Zahl der Fälle
- B = Fläche in 1 000 m<sup>2</sup>
- C = Kaufsumme in 1 000 DM
- D = Durchschnittlicher Kaufwert DM/m<sup>2</sup>
- E = Niedrigster Kaufwert DM/m<sup>2</sup>
- F = Höchster Kaufwert DM/m<sup>2</sup>



# Erläuterungen

## Grundlagen

### 1 Rechtsgrundlage

Das Gesetz über die Preisstatistik vom 9. August 1958 (BGBl. I S. 605) sieht in § 2 Nr. 5 und § 7 die Erhebung von Preisen für Grundstücke vor. Die Erfassung der bebauten und der land- bzw. forstwirtschaftlich genutzten Grundstücke wurde zunächst zurückgestellt und mit der Erhebung der Kauffälle von unbebautem Bauland innerhalb der Baugebiete der Gemeinden durch die Statistischen Landesämter bei den auskunftspflichtigen Finanzämtern ab 3. Vierteljahr 1961 als Statistik der Baulandpreise begonnen.

### 2 Geschichtlicher Rückblick

Voraussetzung für den Beginn dieser Statistik war die Aufhebung der Preisbindung für unbebaute Grundstücke - sie bestand seit dem 26. November 1936 - mit Wirkung vom 29. Okt. 1960 durch das Bundesbaugesetz vom 23. Juni 1960 (BGBl. I S. 341).

Als Vorläuferin dieser Statistik können die in den Vierteljahresheften zur Statistik des Deutschen Reichs vom Statistischen Reichsamt veröffentlichten Ergebnisse über den Grundbesitzwechsel in etwa 50 Groß- und Mittelstädten für 1927 bis 1938 angesehen werden. Siehe außerdem "Hamburg in Zahlen", Sonderheft 1, Jahrgang 1963, mit Baulandpreisen in Hamburg 1903 - 1937 und 1955 - 1962.

### 3 Erhebungsvorgang

Die Finanzämter erhalten durch die Veräußerungsanzeigen der Notare gem. § 2 der Durchführungsverordnung zum Grunderwerbsteuergesetz (GrEStDV) vom 30. März 1940 (RGBl. I S. 595) und durch eine glaubigte Abschrift der Kaufverträge Kenntnis von allen notariell zu beurkundenden Grundstückskaufverträgen.

Die Grunderwerbsteuerstelle des Finanzamtes teilt den Inhalt dieser Anzeigen ihrerseits durch Veräußerungsmitteilungen der Bewertungsstelle des Finanzamtes mit, welche gem. § 43 Abs. 4 der DVO zum Bewertungsgesetz vom 5. Februar 1935 (RGBl. I S. 90) und § 166 Abs. 3 der RAO (Stand: 1. Mai 1962) eine Kaufpreissammlung führt. Diese Veräußerungsmitteilungen der Grunderwerbsteuerstellen bilden die formalen Unterlagen für die Statistik der Kaufwerte von Bauland.

Für jeden Kauffall muß von den Finanzämtern ein Erhebungsbogen mit bundeseinheitlichen Merkmalen ausgefüllt und an das betreffende Statistische Landesamt übersandt werden. Die Ausfüllung der Bogen erfolgt anhand der "Bodenwert-Richtlinien" - d.h. der Richtlinien für die Finanzämter zur Ermittlung der Bodenwerte, herausgegeben vom Bundesminister der Finanzen, Bonn 1957 - und anhand der Bauleitpläne, die dem Finanzamt gem. § 172 BBauG von den Gemeinden zur Verfügung gestellt werden.

Danach wird in dieser Statistik nach folgenden Baulandarten unterschieden:

### 3.1 Baureifes Land

Zum baureifen Land gehören Grundstücke oder Grundstücksteile, die von der Gemeinde für die Bebauung vorgesehen sind, bei denen die baurechtlichen Voraussetzungen für die Bebauung vorliegen und deren Erschließungsgrad die sofortige Bebauung gestattet. Es liegt im allgemeinen an endgültig oder vorläufig ausgebauten Straßen und ist in der Regel bereits in passende Bauparzellen eingeteilt. Es fallen hierunter in erster Linie Baulücken und der städtebautechnisch aufgeschlossene Grundbesitz, der mitunter nur eine geringe oder keine Bebauung zeigt. Auf die Größe des Grundstücks kommt es nicht an. Auch ein Trenngrundstück ist baureifes Land, wenn es durch Hinzunahme eines Nachbargrundstücks bebaut werden kann.

### 3.2 Rohbauland

Das Rohbauland ist im allgemeinen eine Vorstufe für die übrigen Arten der unbebauten Grundstücke, insbesondere für das baureife Land. Es nimmt bei fortschreitender Entwicklung je nach seinem späteren Verwendungszweck die Eigenschaft einer dieser Arten an. Als Rohbauland sind in der Regel größere, unaufgeschlossene Grundstücksflächen anzusehen, die die Eigenschaft als land- und forstwirtschaftliches Vermögen verloren haben, selbst wenn sie noch land- und forstwirtschaftlich genutzt werden. Dabei ist es gleichgültig, ob das Gelände parzelliert ist oder nicht.

### 3.3 Sonstiges Bauland

Zum sonstigen Bauland gehören Industrieland, Land für Verkehrszwecke und Freiflächen.

#### Industrieland

Als Industrieland gelten unbebaute Grundstücke, die als Lager- und Arbeitsplätze bereits einem Gewerbe dienen oder zur Erweiterung eines Betriebes vorrätig gehalten werden, sowie Flächen, die nach der Verkehrsauffassung und den örtlichen Gegebenheiten Gelände für Industriezwecke sind oder dafür vorgesehen sind.

#### Land für Verkehrszwecke

Land für Verkehrszwecke ist Gelände, das Straßen, Parkplätzen, Flugplätzen, Eisenbahnen und ähnlichen Zwecken dient oder dafür vorgesehen ist. Straßenland, das gewerblich genutzt wird (z.B. zur Aufstellung von Zeitungskiosken und Verkaufsständen usw.), soll wie baureifes Land behandelt werden. (RPH-Urteil vom 19. Januar 1939 - RStBl. 1939 S. 596).

#### Freiflächen

Als Freiflächen gelten unbebaute Grundstücke, die als Gartenanlagen, Spielplätze, Erholungsplätze aus Gründen der Volksgesundheit oder Volkserholung dem öffentlichen Gebrauch dienen oder als solche ausgewiesen sind. Welche Flächen im einzelnen als Freiflächen ausgewiesen sind, ist bei der Gemeinde zu erfragen. Werden Flächen, die bisher zu einem land- und forstwirtschaftlichen Betrieb gehörten, als Freiflächen ausgewiesen, aber

weiter land- und forstwirtschaftlich genutzt, so sind diese Flächen als land- und forstwirtschaftliches Vermögen anzusehen.

#### 4 Umfang der Aufbereitung

Die Aufbereitung erfolgt vierteljährlich und jährlich. Da sich die Bearbeitung der einzelnen Kauffälle bei den Finanzämtern durch Rückfragen für die Einheitswertfeststellung stark verzögern kann, können die vierteljährlichen Zahlen nur als vorläufig angesehen werden, während die Jahreszahlen durch die in ihnen enthaltenen Nachmeldungen praktisch das Ergebnis einer Totalerhebung sind.

#### 5 Methodische Grundlagen

Die Methode dieser Statistik wurde in "Wirtschaft und Statistik" Heft 8 und 11/1962 dargestellt und in den Vierteljahresberichten der Fachserie M, Reihe 5/II, 3/61, 2/62, 3/62, 4/62 wiederholt.

Bis 1964 enthalten die Veröffentlichungen Anzahl der Fälle, Flächen in 1 000 m<sup>2</sup> sowie flächengewogene Durchschnittswerte nach verschiedenen Gliederungsmerkmalen.

Ab 1965 werden auch noch die Kaufsummen in 1 000 DM für die aufgeführten fünf Baulandarten veröffentlicht.

Die Jahreshefte gliedern sich in:

##### Textteil

Erläuterungen

Schaubild

##### Tabellenteil

- 1 Kaufwerte für Bauland nach Baulandarten, Baugebieten und Gemeindegrößenklassen
- 2 Kaufwerte für Bauland nach Baulandarten, Ländern und Baugebieten

- 3 Kaufwerte für Bauland nach Baulandarten und Baugebieten in ausgewählten Stadtkreisen
- 4 Kaufwerte für Bauland nach Baulandarten, Gemeinde- und Grundstücksgrößenklassen
- 5 Kaufwerte für Bauland nach Baulandarten, Veräußerern und Erwerbern
- 6 Kaufwerte für Bauland nach Baulandarten, Gemeindegrößenklassen und Verwandtschaftsverhältnissen
- 7 Kaufwerte für Bauland nach Baulandarten, Gemeindegrößenklassen und Preisgruppen

#### Anhang

Verzeichnis der in Tabelle 3 aufgeführten ausgewählten Stadtkreise nach Ländern in alphabetischer Reihenfolge

Die ausgewiesenen Durchschnittswerte sind für einen zeitlichen Vergleich jedoch nur bedingt verwendbar, weil die statistischen Massen, aus denen sie ermittelt werden, sich in jedem Vierteljahr bzw. Jahr aus anders gearteten Einzelfällen zusammensetzen können. Die Statistik der Kaufwerte für Bauland hat daher mehr den Charakter einer Grundeigentumswechselstatistik als den einer echten Preisstatistik. Aus diesem Grund werden auch keine prozentualen Veränderungen veröffentlicht. Da es sehr schwierig ist, die einzelnen Baulandgrundstücke nach Standort, Lage, Beschaffenheit und Nutzungsmöglichkeit eindeutig abzugrenzen, empfiehlt es sich, - für die Beurteilung von Einzelfällen - die von den Gutachterausschüssen (§§ 136 ff BBauG) festgestellten "Richtwerte", bei denen die ursprünglichen Kaufwerte nach gewissen Gesichtspunkten zur besseren Vergleichbarkeit abgeändert wurden, zum Vergleich heranzuziehen.

## Ergebnisse

Die Statistik der Kaufwerte für Bauland hat die Verkäufe von unbebauten Grundstücken zum Gegenstand, soweit sie in den Baugebieten der Gemeinden des Bundesgebietes liegen und Baulandeigenschaft besitzen.

Die Vierteljahresergebnisse sind hinsichtlich der Zahl der Abschlüsse, der veräußerten Flächen und der Kaufsumme summarische Zusammenfassungen, hinsichtlich der Kaufwerte in DM/m<sup>2</sup> flächengewogene Durchschnitte. Kaufsummen und Durchschnittswerte schließen ggf. Beträge für die Grundstückerschließung, Aufwuchs u.dgl. ein, nicht aber die Grunderwerbnebenkosten (Vermessungskosten, Makler-, Notariats- und Gerichtsgebühren, Grunderwerbsteuer u.a.).

Da sich der für einen Berichtszeitraum ausgewiesene Durchschnittswert auf andere Grundstücke bezieht als die entsprechenden Durchschnittswerte früherer Zeiträume (von den relativ wenigen Fällen wiederholt verkaufter Grundstücke abgesehen), lassen die Durchschnittswerte nicht die echte Preisentwicklung beim Bauland erkennen. Zur Vermeidung von Fehlinterpretationen wird auf die Berechnung und Veröffentlichung von prozentualen Veränderungen verzichtet. Benutzer, die dennoch die Durchschnittswerte verschiedener Berichtszeiträume vergleichen wollen, sollten

zum Beispiel bedenken, daß sich die Verkäufe in späteren Zeiträumen in stärkerem Maße auf weniger begehrte Grundstücke beziehen können als die Verkäufe in früheren Zeiträumen.

Der nachstehenden Tabelle kann entnommen werden, daß im 1. Vj 1977 (4. Vj 1976) eine als Bauland ausgewiesene Gesamtfläche von 25,8 (28,7) km<sup>2</sup> mit einer Kaufsumme von 1 030 (1 177) Mill. DM umgesetzt worden ist. Auf "Baureifes Land", an der Gesamtfläche mit 68,1 (64,0) % beteiligt, entfielen 83,8 (80,0) % der Kaufsumme. Dagegen lag bei "Rohbauland" und "Sonstigem Bauland" der Anteil der Kaufsumme mit 11,8 (13,0) % und 4,4 (7,0) % deutlich unter den zugehörigen Flächenanteilen, die 18,7 (20,8) % bzw. 13,2 (15,2) % betragen haben.

Bemerkenswert ist auch die Beziehung zwischen Preis und Grundstücksgröße bei den verschiedenen Baulandarten. So wurde für "Baureifes Land" bei einer mittleren Grundstücksgröße von 914(942) m<sup>2</sup> ein Durchschnittswert von 49,23(51,24) DM/m<sup>2</sup>, für "Rohbauland" bei einer mittleren Grundstücksgröße von 1 473 (1 721) m<sup>2</sup> ein Durchschnittswert von 25,17(25,56) DM/m<sup>2</sup> und für "Sonstiges Bauland" bei einer mittleren Grundstücksgröße von 2 058(2 179) m<sup>2</sup> ein Durchschnittswert von 13,29 (18,78) DM/m<sup>2</sup> gezahlt.

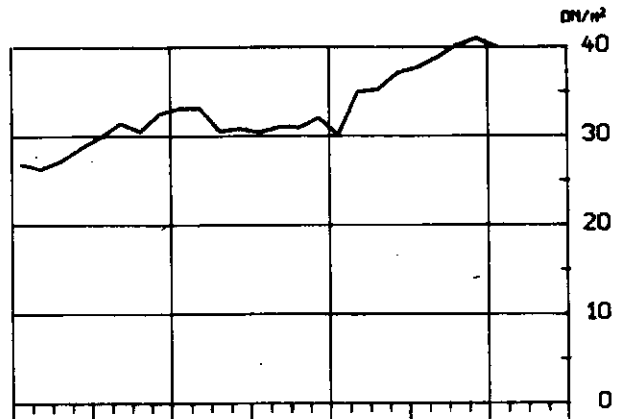
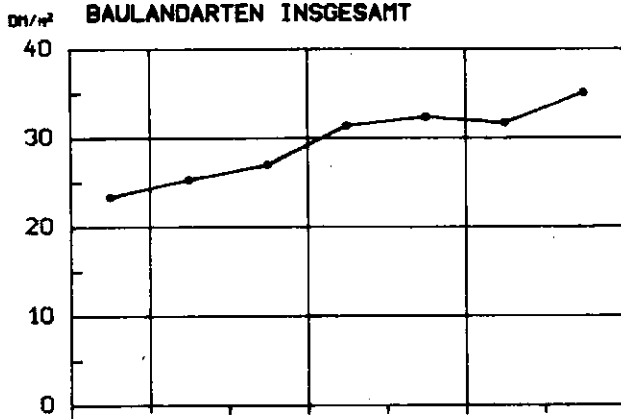
Baulandveräußerungen im Bundesgebiet 1. Vj 1977 nach ausgewählten Baulandarten, Gemeindegrößenklassen und Baugebieten

Gemeindegrößenklassen von ... bis unter ... Einwohner	Baulandarten										
	Zahl der Fälle	Insgesamt			Baureifes Land			Rohbauland			Sonst. Bauland
		Fläche in ha	Umsatz in Mill. DM	Kaufwert DM/m <sup>2</sup>	Flächenanteil 1) in %	Umsatzanteil 1) in %	Kaufwert DM/m <sup>2</sup>	Flächenanteil 1) in %	Umsatzanteil 1) in %	Kaufwert DM/m <sup>2</sup>	Kaufwert DM/m <sup>2</sup>
Baugebiet											
Insgesamt	24 124	2 576	1 030	39,99	68,1	83,8	49,23	18,7	11,8	25,17	13,29
					nach Gemeindegrößenklassen						
unter - 10 000	13 438	1 354	389	28,71	69,3	83,3	34,51	21,1	14,0	19,14	7,97
10 000 - 100 000	8 869	995	450	45,21	66,5	83,7	56,92	16,3	11,2	30,86	13,55
100 000 und mehr	1 817	226	191	84,50	68,2	85,4	105,73	14,7	8,6	48,96	30,08
					nach Baugebieten						
Wohngebiet	16 201	1 633	786	48,13	74,3	86,5	56,04	19,3	12,0	29,87	11,27
Gesch.u. Wohng. 2)	263	26	25	97,37	91,0	95,0	101,69	2,0	1,1	54,20	53,67
Dorfgebiet	7 274	745	185	24,80	68,5	84,7	30,65	21,1	13,3	15,65	4,88
Industriegebiet	386	172	35	20,11	4,2	10,7	50,47	5,3	6,7	25,42	18,37

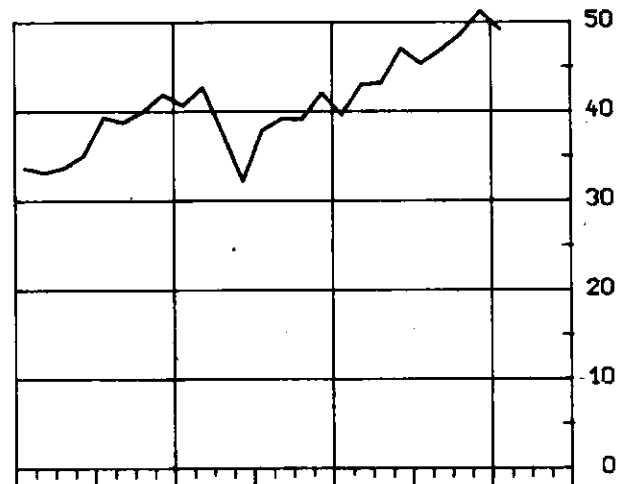
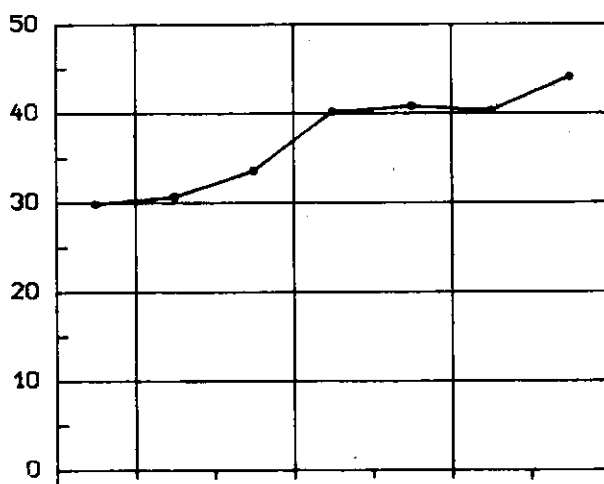
1) Gemessen an der Zahl in der betreffenden Insgesamt-Spalte. -2) Zusammenfassung aus "Geschäfts- und Wohngebiet gemischt" und "Geschäftsgebiet".

# KAUFWERTE FÜR BAULAND NACH BAULANDARTEN VON 1969 BIS ZUR GEGENWART

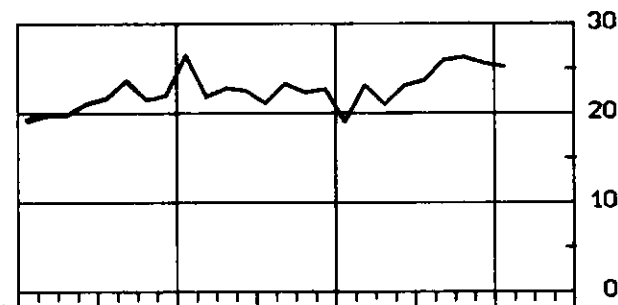
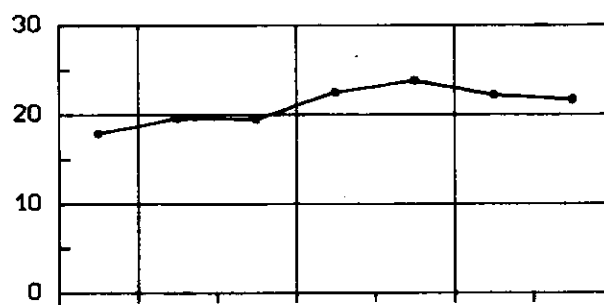
**BAULANDARTEN INSGESAMT**



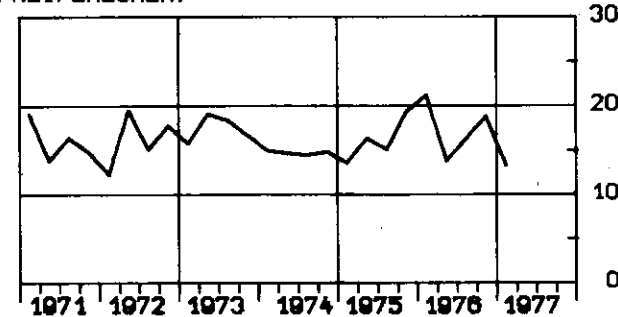
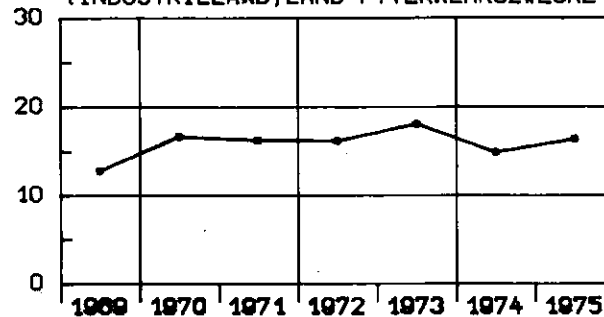
**BAUREIFES LAND**



**ROHBAULAND**



**SONSTIGES BAULAND  
(INDUSTRIELAND, LAND F. VERKEHRSZWECKE U. FREIFLÄCHEN)**





1 KAUFWERTE FÜR BAULAND NACH BAULANDARTEN, LAENDERN BZW. STADTSTAATEN UND GEMEINDEGROSSENKLASSEN

BAU- LAND ARTEN INS- GESAMT	BAU- REIFES LAND	ROH- BAU- LAND	SONST. BAULAND ZUSAMMEN	INDU- STRIE- LAND	LAND FÜR VER- KEHRS- ZWECKE	FREI- FLÄCHEN	BAU- LAND- ARTEN INS- GESAMT	BAU- REIFES LAND	ROH- BAU- LAND	SONST. BAULAND ZUSAMMEN	INDU- STRIE- LAND	LAND FÜR VER- KEHRS- ZWECKE	FREI- FLÄCHEN
BUNDESgebiet													
GEMEINDEN UNTER 2 000 EINWOHNERN						GEMEINDEN MIT 50 000 BIS UNTER 100 000 EINWOHNERN							
A 4574	3547	711	316	36	254	26 A 1456	1260	90	106	37	48	21	
B 4761	3328	923	510	127	344	39 B 1714	1180	218	315	159	134	23	
C 103728	86532	14333	2862	1139	1354	369 C 100910	85333	9996	5582	3771	1203	608	
D 21,78	26,00	15,53	5,61	8,94	3,94	9,40 D 58,89	72,32	45,76	17,70	23,78	8,97	26,90	
E 0,40	1,00	0,71	0,40	1,80	0,40	1,20 E 2,50	6,70	3,77	2,50	3,50	2,50	4,00	
F 292,83	292,83	116,16	100,00	31,00	71,19	100,00 F 506,33	506,33	120,00	200,00	123,83	112,00	200,00	
GEMEINDEN MIT 2 000 BIS UNTER 5 000 EINWOHNERN						GEMEINDEN MIT 100 000 BIS UNTER 200 000 EINWOHNERN							
A 4562	3466	751	345	44	287	14 A 991	743	117	131	27	96	8	
B 4448	3020	943	485	167	264	54 B 1141	722	160	259	174	43	43	
C 135549	112113	20291	3146	1305	1494	348 C 77913	63124	8386	6404	4848	645	911	
D 34,48	37,13	21,51	6,49	7,83	5,66	6,45 D 68,29	87,45	52,52	24,69	27,86	15,11	21,32	
E 0,30	1,50	1,00	0,30	1,60	0,50	2,50 E 2,68	3,67	5,71	2,68	7,81	3,00	2,68	
F 400,00	400,00	120,00	80,00	28,00	80,00	35,00 F 1643,84	1643,84	155,00	220,00	80,00	220,00	50,00	
GEMEINDEN MIT 5 000 BIS UNTER 10 000 EINWOHNERN						GEMEINDEN MIT 200 000 BIS UNTER 500 000 EINWOHNERN							
A 4302	3382	657	263	46	209	8 A 451	377	44	30	14	14	2	
B 4333	3037	987	309	179	99	31 B 570	336	135	99	56	15	28	
C 149577	125208	19979	4390	2780	1316	294 C 44839	36023	5267	3550	2392	737	420	
D 34,32	41,23	20,24	14,20	15,50	13,27	9,61 D 78,64	107,06	39,03	35,94	42,90	50,26	14,83	
E 0,50	1,47	1,45	0,50	4,00	0,50	2,35 E 8,00	12,59	8,00	12,00	18,00	12,00	14,82	
F 290,63	290,63	135,00	223,00	223,00	200,00	40,00 F 810,33	810,33	150,00	300,00	100,00	300,00	100,00	
GEMEINDEN MIT 10 000 BIS UNTER 20 000 EINWOHNERN						GEMEINDEN MIT 500 000 UND MEHR EINWOHNERN							
A 3992	3328	436	228	72	146	10 A 375	309	26	40	10	28	2	
B 4149	3048	645	456	361	62	33 B 552	486	39	28	18	8	2	
C 178247	152475	17749	8023	6770	726	528 C 68463	64104	2701	1658	930	427	302	
D 42,96	50,03	27,50	17,60	18,76	11,66	16,18 D 124,09	132,04	70,08	59,90	50,41	55,58	193,22	
E 0,74	1,61	2,81	0,74	1,53	1,00	0,74 E 10,00	17,26	10,00	10,00	10,00	10,00	12,00	
F 414,59	414,59	250,00	169,87	169,87	105,00	35,00 F 794,34	794,34	399,33	210,38	95,00	165,00	210,38	
GEMEINDEN MIT 20 000 BIS UNTER 50 000 EINWOHNERN						INSGESAMT							
A 3421	2790	439	192	73	112	7 A 24124	19202	3271	1651	359	1194	98	
B 4088	2386	767	936	521	403	11 B 25756	17542	4817	3397	1763	1372	263	
C 170771	138682	22560	9530	6471	2914	145 C 1029998	863593	121262	45143	30405	10815	3923	
D 41,77	58,13	29,42	10,18	12,41	7,22	13,31 D 39,99	49,23	25,17	13,29	17,25	7,88	14,95	
E 1,30	3,00	1,30	2,00	2,00	2,00	3,50 E 0,40	1,00	0,71	0,40	1,53	0,40	0,74	
F 580,00	580,00	245,24	350,00	60,00	350,00	34,89 F 1643,84	1643,84	399,33	350,00	223,00	350,00	210,38	
SCHLESWIG-HOLSTEIN													
GEMEINDEN UNTER 2 000 EINWOHNERN						GEMEINDEN MIT 50 000 BIS UNTER 100 000 EINWOHNERN							
A 629	529	75	25	-	24	1 A 44	43	1	-	-	-	-	
B 797	551	153	93	-	86	7 B 46	46	1	-	-	-	-	
C 20857	18542	2081	234	-	198	- C 4553	4508	-	-	-	-	-	
D 26,17	33,64	13,62	2,51	-	2,30	- D 97,97	98,71	-	-	-	-	-	
E 0,80	3,50	0,80	1,00	-	1,00	- E 17,00	17,00	-	-	-	-	-	
F 166,93	166,93	48,50	30,31	-	30,31	- F 159,61	159,61	-	-	-	-	-	
GEMEINDEN MIT 2 000 BIS UNTER 5 000 EINWOHNERN						GEMEINDEN MIT 100 000 BIS UNTER 200 000 EINWOHNERN							
A 252	207	44	1	-	1	- A -	-	-	-	-	-	-	
B 253	184	69	0	-	0	- B -	-	-	-	-	-	-	
C 10383	8335	2048	-	-	-	- C -	-	-	-	-	-	-	
D 41,07	45,35	29,71	-	-	-	- D -	-	-	-	-	-	-	
E 2,00	6,30	5,00	-	-	-	- E -	-	-	-	-	-	-	
F 166,37	166,37	79,00	-	-	-	- F -	-	-	-	-	-	-	
GEMEINDEN MIT 5 000 BIS UNTER 10 000 EINWOHNERN						GEMEINDEN MIT 200 000 BIS UNTER 500 000 EINWOHNERN							
A 252	194	54	4	1	2	1 A 29	24	3	2	2	-	-	
B 351	165	173	12	0	11	1 B 49	25	18	6	6	-	-	
C 15065	11618	3294	152	-	131	- C 2354	1808	403	143	143	-	-	
D 42,96	70,46	19,00	12,31	-	11,45	- D 47,77	72,46	22,44	22,41	22,41	-	-	
E 6,00	10,00	6,00	9,00	-	9,00	- E 18,01	26,25	18,01	22,00	22,00	-	-	
F 222,07	222,07	91,38	40,00	-	40,00	- F 139,28	139,28	32,00	23,00	23,00	-	-	
GEMEINDEN MIT 10 000 BIS UNTER 20 000 EINWOHNERN						GEMEINDEN MIT 500 000 UND MEHR EINWOHNERN							
A 150	130	13	7	4	3	- A -	-	-	-	-	-	-	
B 304	235	29	41	38	3	- B -	-	-	-	-	-	-	
C 13661	11607	1356	699	586	112	- C -	-	-	-	-	-	-	
D 44,88	49,49	47,44	16,91	15,23	39,74	- D -	-	-	-	-	-	-	
E 3,78	7,05	3,78	8,00	8,00	23,50	- E -	-	-	-	-	-	-	
F 151,09	151,09	57,50	41,97	40,00	41,97	- F -	-	-	-	-	-	-	
GEMEINDEN MIT 20 000 BIS UNTER 50 000 EINWOHNERN						INSGESAMT							
A 106	89	9	8	-	8	- A 1462	1216	199	47	7	38	2	
B 550	79	124	347	-	347	- B 2351	1284	566	501	45	448	8	
C 10348	6282	2601	1465	-	1465	- C 77220	62700	11828	2693	733	1906	53	
D 18,81	79,50	21,03	4,22	-	4,22	- D 32,85	48,83	20,89	5,38	16,25	4,26	6,78	
E 2,00	12,00	7,66	2,00	-	2,00	- E 0,80	3,50	0,80	1,00	8,00	1,00	5,00	
F 241,84	241,84	70,42	15,00	-	15,00	- F 241,84	241,84	91,38	41,97	40,00	41,97	25,00	

1 KAUFWERTE FÜR BAULAND NACH BAULANDARTEN, LAENDERN BZW. STADTSTAATEN UND GEMEINDEGROESSENKLASSEN

BAU- LAND ARTEN INS- GESAMT	BAU- REIFES LAND	ROH- BAU- LAND	SONST. BAULAND ZUSAMMEN	INDU- STRIE- LAND	LAND FÜR VER- KEHRS- ZWECKE	FREI- FLÄ- CHEN	BAU- LAND- ARTEN INS- GESAMT	BAU- REIFES LAND	ROH- BAU- LAND	SONST. BAULAND ZUSAMMEN	INDU- STRIE- LAND	LAND FÜR VER- KEHRS- ZWECKE	FREI- FLÄ- CHEN
NIEDERSACHSEN													
GEMEINDEN UNTER 2 000 EINWOHNERN						GEMEINDEN MIT 50 000 BIS UNTER 100 000 EINWOHNERN							
A	387	351	32	4	-	3	1 A	97	93	-	4	-	3
B	433	359	68	6	-	3	3 B	135	133	-	2	-	2
C	8061	7553	449	59	-	17	- C	5439	5427	-	13	-	9
D	18,61	21,05	6,61	9,15	-	4,95	- D	40,29	40,90	-	5,44	-	4,23
E	1,00	3,00	1,00	2,77	-	2,77	- E	2,85	10,00	-	2,85	-	2,85
F	292,83	292,83	21,00	13,82	-	12,77	- F	152,28	152,28	-	30,00	-	30,00
GEMEINDEN MIT 2 000 BIS UNTER 5 000 EINWOHNERN						GEMEINDEN MIT 100 000 BIS UNTER 200 000 EINWOHNERN							
A	367	354	8	5	1	4	- A	237	219	2	16	3	12
B	432	338	33	61	59	3	- B	334	274	2	58	27	28
C	8012	6988	748	276	-	36	- C	12024	11494	23	507	354	145
D	18,53	20,69	22,36	4,50	-	13,30	- D	35,98	41,91	11,19	8,77	13,31	5,17
E	3,00	3,00	7,00	3,65	-	3,65	- E	2,68	3,67	10,00	2,68	7,81	3,00
F	241,38	241,38	36,07	19,10	-	19,10	- F	263,16	263,16	12,00	28,50	28,50	18,00
GEMEINDEN MIT 5 000 BIS UNTER 10 000 EINWOHNERN						GEMEINDEN MIT 200 000 BIS UNTER 500 000 EINWOHNERN							
A	686	630	35	21	5	15	1 A	21	-	-	-	-	-
B	930	793	68	68	45	11	12 B	54	20	-	30	-	-
C	18958	17262	1018	677	553	96	- C	2107	1409	-	466	-	-
D	20,39	21,76	14,94	9,93	12,25	8,53	- D	39,21	69,83	-	15,40	-	-
E	1,45	3,50	1,45	2,35	9,00	4,00	- E	14,82	-	-	-	-	-
F	129,47	129,47	44,00	28,00	28,00	16,00	- F	300,00	-	-	-	-	-
GEMEINDEN MIT 10 000 BIS UNTER 20 000 EINWOHNERN						GEMEINDEN MIT 500 000 UND MEHR EINWOHNERN							
A	764	727	26	11	3	7	1 A	8	8	-	-	-	-
B	847	700	55	92	87	1	4 B	13	13	-	-	-	-
C	21598	20208	1140	250	240	7	- C	1902	1902	-	-	-	-
D	25,51	28,88	20,59	2,72	2,76	8,63	- D	151,77	151,77	-	-	-	-
E	0,74	4,00	3,45	0,74	1,53	1,50	- E	113,93	113,93	-	-	-	-
F	130,00	130,00	55,00	30,00	10,00	30,00	- F	265,08	265,08	-	-	-	-
GEMEINDEN MIT 20 000 BIS UNTER 50 000 EINWOHNERN						INSGESAMT							
A	560	532	18	10	7	3	- A	3127	2929	122	76	19	50
B	845	519	89	256	256	0	- B	4042	3148	319	574	473	51
C	24549	21527	931	2091	2082	9	- C	102649	93768	4542	4339	3469	365
D	28,39	41,47	10,44	8,16	8,13	39,48	- D	25,39	29,78	14,22	7,55	7,33	7,22
E	1,30	5,88	1,30	2,00	2,00	30,00	- E	0,74	3,00	1,00	0,74	1,53	1,50
F	196,72	196,72	37,50	50,00	9,00	50,00	- F	300,00	300,00	70,48	300,00	28,50	300,00
NORDRHEIN-WESTFALEN													
GEMEINDEN UNTER 2 000 EINWOHNERN						GEMEINDEN MIT 50 000 BIS UNTER 100 000 EINWOHNERN							
A	-	-	-	-	-	-	- A	647	561	44	42	19	18
B	-	-	-	-	-	-	- B	836	489	127	220	98	114
C	-	-	-	-	-	-	- C	43643	33607	7189	2847	2217	550
D	-	-	-	-	-	-	- D	52,21	68,75	56,79	12,92	22,58	4,83
E	-	-	-	-	-	-	- E	2,50	10,92	9,69	2,50	3,50	2,50
F	-	-	-	-	-	-	- F	299,20	299,20	110,00	78,49	70,00	78,49
GEMEINDEN MIT 2 000 BIS UNTER 5 000 EINWOHNERN						GEMEINDEN MIT 100 000 BIS UNTER 200 000 EINWOHNERN							
A	15	9	4	2	-	-	- A	304	226	33	45	17	27
B	9	7	1	0	-	-	- B	347	185	69	93	89	4
C	202	148	52	2	-	-	- C	21368	15730	3079	2559	2466	92
D	23,11	21,02	35,41	9,02	-	-	- D	61,57	84,94	44,73	27,50	27,69	24,75
E	3,00	9,47	3,00	3,00	-	-	- E	3,72	12,00	10,00	3,72	13,00	6,51
F	60,84	60,84	55,00	35,00	-	-	- F	547,45	547,45	155,00	100,00	80,00	100,00
GEMEINDEN MIT 5 000 BIS UNTER 10 000 EINWOHNERN						GEMEINDEN MIT 200 000 BIS UNTER 500 000 EINWOHNERN							
A	396	260	103	33	4	29	- A	286	252	16	18	9	9
B	318	213	94	12	10	2	- B	358	214	92	52	42	11
C	7711	5752	1835	123	85	38	- C	28366	22652	3306	2408	1791	616
D	24,22	27,03	19,60	10,32	8,80	16,73	- D	79,19	105,86	35,96	46,06	43,05	57,83
E	2,18	7,11	2,18	4,30	8,00	4,30	- E	8,00	17,50	8,00	12,00	18,00	12,00
F	136,69	136,69	56,26	45,00	10,00	45,00	- F	810,35	810,35	115,00	120,00	83,21	120,00
GEMEINDEN MIT 10 000 BIS UNTER 20 000 EINWOHNERN						GEMEINDEN MIT 500 000 UND MEHR EINWOHNERN							
A	751	612	90	49	23	23	3 A	174	125	19	30	7	22
B	746	553	112	81	68	7	6 B	258	210	34	13	10	3
C	23622	19855	3044	723	617	62	43 C	30142	27602	2093	446	274	171
D	31,66	35,89	27,15	8,94	9,13	8,96	6,93 D	116,81	131,18	60,92	33,66	28,26	49,76
E	2,00	4,74	6,00	2,00	2,00	2,30	6,00 E	10,00	26,92	10,00	10,00	10,00	10,00
F	283,33	283,33	100,00	70,00	40,00	70,00	7,00 F	666,67	666,67	150,00	107,56	63,90	107,56
GEMEINDEN MIT 20 000 BIS UNTER 50 000 EINWOHNERN						INSGESAMT							
A	1218	928	212	78	30	47	1 A	3791	2973	521	297	110	176
B	1119	754	236	129	116	11	2 B	3992	2625	765	601	432	152
C	51283	40461	8046	2777	2393	303	- C	206336	165807	28644	11885	9843	1835
D	45,82	53,67	34,06	21,48	20,61	28,03	- D	51,69	63,15	37,44	19,77	22,78	12,09
E	3,68	6,76	3,68	3,78	3,78	5,00	- E	2,00	4,74	2,18	2,00	2,00	2,30
F	580,00	580,00	131,09	80,00	60,00	80,00	- F	810,35	810,35	155,00	120,00	83,21	120,00

1 KAUFWERTE FÜR BAULAND NACH BAULANDARTEN, LAENDERN BZW. STADTSTAATEN UND GEMEINDEGROESSENKLASSEN

BAU- LAND ARTEN INS- GESAMT	BAU- REIFES LAND	ROH- BAU- LAND	SONST. BAULAND ZUSAMMEN	INDU- STRIE- LAND	LAND FÜR VER- KEHRS- ZWECKE	FREI- FLÄ- CHEN	BAU- LAND- ARTEN INS- GESAMT	BAU- REIFES LAND	ROH- BAU- LAND	SONST. BAULAND ZUSAMMEN	INDU- STRIE- LAND	LAND FÜR VER- KEHRS- ZWECKE	FREI- FLÄ- CHEN
HESSEN													
GEMEINDEN UNTER 2 000 EINWOHNERN						GEMEINDEN MIT 50 000 BIS UNTER 100 000 EINWOHNERN							
A	44	41	1	2	2	A	43	.	.	.	.	.	.
B	39	37	1	0	0	B	41	39	.	.	.	.	.
C	597	581	.	1	1	C	2328	2265	.	.	.	.	.
D	15,48	15,51	.	7,00	7,00	D	56,55	58,60	.	.	.	.	.
E	7,00	7,50	.	7,00	7,00	E	11,22	.	.	.	.	.	.
F	16,50	16,50	.	7,00	7,00	F	328,61	.	.	.	.	.	.
GEMEINDEN MIT 2 000 BIS UNTER 5 000 EINWOHNERN						GEMEINDEN MIT 100 000 BIS UNTER 200 000 EINWOHNERN							
A	223	167	17	39	5	34	A	23	18	3	2	.	2
B	171	143	17	12	5	7	B	26	18	5	3	.	3
C	3166	2925	173	69	36	33	C	3049	2870	114	66	.	66
D	18,52	20,49	10,39	5,93	7,73	4,70	D	115,10	157,44	22,58	20,35	.	20,35
E	1,50	1,50	1,50	2,50	7,00	2,50	E	7,00	27,00	12,50	7,00	.	7,00
F	152,37	152,37	36,00	12,00	11,00	12,00	F	1643,84	1643,84	35,00	30,00	.	30,00
GEMEINDEN MIT 5 000 BIS UNTER 10 000 EINWOHNERN						GEMEINDEN MIT 200 000 BIS UNTER 500 000 EINWOHNERN							
A	435	361	53	21	3	18	A	16	7	7	2	.	2
B	383	299	68	17	5	12	B	11	2	6	2	.	2
C	8543	7376	1033	134	67	66	C	719	429	215	75	.	75
D	22,28	24,70	15,22	7,88	14,74	5,36	D	67,15	174,85	34,87	35,87	.	35,87
E	0,50	3,14	3,00	0,50	11,00	0,50	E	9,87	33,24	9,87	34,67	.	34,67
F	200,00	200,00	115,12	35,00	35,00	32,00	F	246,41	246,41	150,00	40,00	.	40,00
GEMEINDEN MIT 10 000 BIS UNTER 20 000 EINWOHNERN						GEMEINDEN MIT 500 000 UND MEHR EINWOHNERN							
A	497	417	64	16	6	10	A	4	.	.	.	.	.
B	497	387	93	17	12	5	B	2	.	.	.	.	.
C	18842	15400	3250	192	165	27	C	103	.	.	.	.	.
D	37,91	39,77	35,11	11,15	13,44	5,48	D	56,45	.	.	.	.	.
E	2,50	4,00	4,00	2,50	5,00	2,50	E	16,00	.	.	.	.	.
F	385,00	385,00	150,00	25,00	20,00	25,00	F	331,63	.	.	.	.	.
GEMEINDEN MIT 20 000 BIS UNTER 50 000 EINWOHNERN						INSGESAMT							
A	197	159	26	12	3	9	A	1482	1213	171	98	18	80
B	192	138	20	34	22	12	B	1363	1064	209	90	46	43
C	9910	8277	1340	293	55	239	C	47257	40188	6138	930	386	545
D	51,52	59,92	66,36	8,61	2,45	20,28	D	34,68	37,78	29,32	10,39	8,33	12,61
E	2,11	6,00	6,00	2,11	2,11	4,00	E	0,50	1,50	0,50	0,50	2,11	0,50
F	265,65	265,65	135,00	50,00	10,00	50,00	F	1643,84	1643,84	150,00	150,00	35,00	150,00
RHEINLAND-PFALZ													
GEMEINDEN UNTER 2 000 EINWOHNERN						GEMEINDEN MIT 50 000 BIS UNTER 100 000 EINWOHNERN							
A	1356	1070	161	125	19	91	A	148	108	15	25	7	10
B	1245	867	153	225	73	140	B	117	72	18	27	21	3
C	21489	17326	3170	993	489	374	C	5143	4401	297	445	307	64
D	17,26	19,99	20,72	4,41	6,70	2,67	D	44,05	61,42	16,83	16,21	14,65	20,74
E	1,39	1,90	1,39	1,45	1,80	1,45	E	3,50	13,00	3,77	3,50	8,00	3,50
F	199,97	199,97	116,16	100,00	8,00	71,19	F	506,33	506,33	50,00	112,00	30,00	112,00
GEMEINDEN MIT 2 000 BIS UNTER 5 000 EINWOHNERN						GEMEINDEN MIT 100 000 BIS UNTER 200 000 EINWOHNERN							
A	788	597	94	97	18	71	A	292	166	64	62	5	54
B	708	467	91	151	36	101	B	226	104	40	82	50	3
C	19142	15974	2504	664	281	273	C	18107	12805	2701	2601	1760	126
D	27,03	34,23	27,57	4,41	7,78	2,71	D	80,25	123,64	68,07	31,57	35,05	42,78
E	0,50	3,66	2,50	0,50	3,50	0,50	E	7,00	7,00	10,00	8,00	30,00	10,00
F	400,00	400,00	87,00	80,00	25,00	80,00	F	827,42	827,42	125,00	220,00	60,00	220,00
GEMEINDEN MIT 5 000 BIS UNTER 10 000 EINWOHNERN						GEMEINDEN MIT 200 000 BIS UNTER 500 000 EINWOHNERN							
A	444	342	66	36	15	18	A	.	.	.	.	.	.
B	374	226	93	55	49	5	B	.	.	.	.	.	.
C	14634	11860	2294	480	370	95	C	.	.	.	.	.	.
D	39,10	52,55	24,62	8,67	7,57	20,59	D	.	.	.	.	.	.
E	2,00	4,25	3,00	2,00	4,00	2,00	E	.	.	.	.	.	.
F	200,00	164,03	90,00	200,00	41,56	200,00	F	.	.	.	.	.	.
GEMEINDEN MIT 10 000 BIS UNTER 20 000 EINWOHNERN						GEMEINDEN MIT 500 000 UND MEHR EINWOHNERN							
A	327	242	37	48	8	36	A	.	.	.	.	.	.
B	228	156	27	45	21	16	B	.	.	.	.	.	.
C	11873	10433	680	760	248	205	C	.	.	.	.	.	.
D	52,08	67,01	25,37	16,70	12,04	12,89	D	.	.	.	.	.	.
E	1,00	5,00	5,00	1,00	3,50	1,00	E	.	.	.	.	.	.
F	150,00	150,00	70,00	105,00	35,00	105,00	F	.	.	.	.	.	.
GEMEINDEN MIT 20 000 BIS UNTER 50 000 EINWOHNERN						INSGESAMT							
A	222	179	16	27	12	9	A	3577	2704	453	420	84	289
B	208	132	33	44	19	16	B	3106	2022	454	630	269	283
C	9482	7375	1238	870	563	242	C	99870	80175	12884	6811	4018	1379
D	45,52	55,94	37,96	19,82	29,51	14,92	D	32,16	39,65	28,40	10,81	14,94	4,87
E	3,50	4,93	7,05	3,50	8,00	12,00	E	0,50	1,90	1,39	0,50	1,80	0,50
F	535,71	535,71	66,98	50,00	50,00	50,00	F	827,42	827,42	125,00	220,00	60,00	220,00

1 KAUFWERTE FÜR BAULAND NACH BAULANDARTEN, LAENDERN BZW. STADTSTAATEN UND GEMEINDEGROESSENKLASSEN

BAU- LAND- ARTEN INS- GESAMT	BAU- REIFES LAND	ROH- BAU- LAND	SONST. BAULAND ZUSAMMEN	INDU- STRIE- LAND	LAND FÜR VER- KEHRS- ZWECKE	FREI- FLÄ- CHEN	BAU- LAND- ARTEN INS- GESAMT	BAU- REIFES LAND	ROH- BAU- LAND	SONST. BAULAND ZUSAMMEN	INDU- STRIE- LAND	LAND FÜR VER- KEHRS- ZWECKE	FREI- FLÄ- CHEN
BADEN-WÜRTTEMBERG													
GEMEINDEN UNTER 2 000 EINWOHNERN							GEMEINDEN MIT 50 000 BIS UNTER 100 000 EINWOHNERN						
A 305	239	59	7	-	6	1	A 260	•	•	•	•	•	•
B 290	201	85	4	-	4	0	B 243	209	13	21	•	14	•
C 8357	7106	1234	17	-	13	•	C 22754	20623	765	1366	•	558	•
D 28,77	35,33	14,51	3,86	-	3,24	•	D 93,68	98,64	60,77	64,31	•	40,05	•
E 2,59	4,00	3,15	2,59	-	2,59	•	E 7,84	•	•	•	•	•	•
F 187,61	187,61	93,00	15,00	-	15,00	•	F 352,38	•	•	•	•	•	•
GEMEINDEN MIT 2 000 BIS UNTER 5 000 EINWOHNERN							GEMEINDEN MIT 100 000 BIS UNTER 200 000 EINWOHNERN						
A 1166	947	193	26	5	21	•	A 94	77	12	5	1	1	3
B 1003	764	214	25	19	5	•	B 138	82	37	20	5	5	10
C 36285	31029	4941	315	283	32	•	C 17825	15286	2001	539	•	•	186
D 36,18	40,60	23,07	12,82	14,59	6,16	•	D 128,75	186,33	54,32	27,52	•	•	18,74
E 1,00	2,66	3,00	1,00	4,15	1,00	•	E 5,71	60,00	5,71	15,00	•	•	15,00
F 245,90	245,90	120,00	22,00	15,83	22,00	•	F 403,23	403,23	95,00	45,00	•	•	25,00
GEMEINDEN MIT 5 000 BIS UNTER 10 000 EINWOHNERN							GEMEINDEN MIT 200 000 BIS UNTER 500 000 EINWOHNERN						
A 1089	901	155	33	10	22	1	A 74	56	17	1	1	•	•
B 895	682	174	39	25	9	4	B 62	45	16	2	2	•	•
C 38757	34608	3621	528	321	63	•	C 7130	5885	1112	•	•	•	•
D 43,33	50,75	20,81	13,71	12,62	6,61	•	D 114,29	130,76	71,24	•	•	•	•
E 1,20	5,00	3,14	1,20	8,00	1,20	•	E 18,01	18,01	29,96	•	•	•	•
F 250,00	250,00	110,00	95,00	95,00	35,00	•	F 333,33	333,33	122,00	•	•	•	•
GEMEINDEN MIT 10 000 BIS UNTER 20 000 EINWOHNERN							GEMEINDEN MIT 500 000 UND MEHR EINWOHNERN						
A 827	631	138	58	10	47	1	A 14	•	•	•	•	•	•
B 690	449	189	52	17	26	9	B 6	•	2	•	•	•	•
C 40452	35016	5010	627	429	136	•	C 1883	1369	513	•	•	•	•
D 58,91	77,93	26,53	12,08	24,81	5,29	•	D 295,43	319,60	245,86	•	•	•	•
E 2,81	5,31	2,81	3,04	5,00	3,04	•	E 124,67	•	•	•	•	•	•
F 331,75	331,75	180,00	60,00	60,00	42,00	•	F 471,18	•	•	•	•	•	•
GEMEINDEN MIT 20 000 BIS UNTER 50 000 EINWOHNERN							INSGESAMT						
A 708	•	•	•	•	•	•	A 4537	3665	711	161	37	116	8
B 680	443	185	52	51	0	•	B 4008	2880	914	213	124	64	26
C 40763	34640	5750	373	352	21	•	C 214405	185562	24947	3897	2122	1039	736
D 59,96	78,16	31,07	7,23	6,89	45,65	•	D 53,50	64,43	27,28	18,26	17,17	16,32	28,20
E 2,58	•	•	•	•	•	•	E 1,00	2,66	2,58	1,00	4,15	1,00	7,00
F 410,26	•	•	•	•	•	•	F 471,18	471,18	399,33	200,00	123,83	100,73	200,00
BAYERN													
GEMEINDEN UNTER 2 000 EINWOHNERN							GEMEINDEN MIT 50 000 BIS UNTER 100 000 EINWOHNERN						
A 1853	1317	383	153	17	128	8	A 207	170	18	19	8	6	5
B 1957	1313	463	181	54	110	17	B 284	183	60	41	33	1	7
C 44368	35424	7385	1559	650	752	158	C 16568	14041	1679	848	717	22	109
D 22,67	26,98	15,94	8,60	11,95	6,82	9,42	D 58,28	76,63	28,10	20,33	21,64	21,49	15,25
E 0,40	1,00	0,71	0,40	5,00	0,40	1,20	E 5,00	15,00	5,00	7,86	7,86	16,00	13,80
F 207,14	207,14	115,00	60,00	31,00	60,00	43,05	F 250,00	250,00	93,75	90,00	39,45	90,00	25,00
GEMEINDEN MIT 2 000 BIS UNTER 5 000 EINWOHNERN							GEMEINDEN MIT 100 000 BIS UNTER 200 000 EINWOHNERN						
A 1751	1185	391	175	14	155	6	A 37	33	3	1	1	•	•
B 1872	1118	518	236	48	148	40	B 55	45	7	3	3	•	•
C 58360	46713	9826	1821	463	1119	239	C 5125	4526	467	•	•	•	•
D 31,18	41,80	18,97	7,70	9,72	7,54	5,93	D 92,89	101,29	64,98	•	•	•	•
E 1,00	4,00	1,00	1,00	1,60	1,00	2,50	E 14,00	14,00	47,92	•	•	•	•
F 251,75	251,75	100,00	51,71	28,00	51,71	35,00	F 790,51	790,51	75,00	•	•	•	•
GEMEINDEN MIT 5 000 BIS UNTER 10 000 EINWOHNERN							GEMEINDEN MIT 200 000 BIS UNTER 500 000 EINWOHNERN						
A 931	645	191	115	8	105	2	A 12	11	•	1	1	•	•
B 1039	616	317	106	45	48	13	B 22	21	•	1	1	•	•
C 45060	35882	6883	2295	1379	826	90	C 2945	2845	•	•	•	•	•
D 43,38	58,24	21,73	21,70	30,35	17,33	7,08	D 136,55	138,33	•	•	•	•	•
E 0,50	1,47	3,50	0,50	4,00	0,50	3,00	E 28,00	28,00	•	•	•	•	•
F 290,63	290,63	135,00	223,00	223,00	60,00	10,65	F 696,20	696,20	•	•	•	•	•
GEMEINDEN MIT 10 000 BIS UNTER 20 000 EINWOHNERN							GEMEINDEN MIT 500 000 UND MEHR EINWOHNERN						
A 507	406	62	39	18	20	1	A 14	•	•	•	•	•	•
B 688	436	125	127	118	5	4	B 11	10	•	•	•	•	•
C 44312	36512	3027	4773	4485	175	•	C 3137	2829	•	•	•	•	•
D 64,39	83,77	24,22	37,50	38,07	35,16	•	D 283,73	295,19	•	•	•	•	•
E 4,02	6,00	4,02	10,85	10,85	12,52	•	E 117,85	•	•	•	•	•	•
F 414,59	414,59	250,00	169,87	169,87	100,00	•	F 739,55	•	•	•	•	•	•
GEMEINDEN MIT 20 000 BIS UNTER 50 000 EINWOHNERN							INSGESAMT						
A 256	184	33	39	12	27	•	A 5588	3962	1081	545	79	443	23
B 355	211	76	68	51	16	•	B 6284	3952	1566	766	354	329	83
C 19532	15387	2582	1562	977	586	•	C 239405	194158	31849	13398	8903	3487	1008
D 54,94	72,78	33,83	23,06	19,04	35,59	•	D 38,10	49,13	20,33	17,50	25,15	10,60	12,18
E 2,50	9,57	4,02	2,50	5,70	2,50	•	E 0,40	1,00	0,71	0,40	1,60	0,40	1,20
F 443,35	443,35	245,24	350,00	49,26	350,00	•	F 790,51	790,51	250,00	350,00	223,00	350,00	210,38

1 KAUFWERTE FÜR BAULAND NACH BAULANDARTEN, LÄNDERN BZW. STADTSTAATEN UND GEMEINDEGRÖSSENKLASSEN

BAU- LAND- ARTEN INS- GESAMT	BAU- REIFES LAND	ROH- BAU- LAND	SONST. BAULAND ZUSAMMEN	INDU- STRIE- LAND	LAND FÜR VER- KEHRS- ZWECKE	FREI- FLÄCHEN	BAU- LAND- ARTEN INS- GESAMT	BAU- REIFES LAND	ROH- BAU- LAND	SONST. BAULAND ZUSAMMEN	INDU- STRIE- LAND	LAND FÜR VER- KEHRS- ZWECKE	FREI- FLÄCHEN
SAARLAND													
GEMEINDEN UNTER 2 000 EINWOHNERN							GEMEINDEN MIT 50 000 BIS UNTER 100 000 EINWOHNERN						
A	.	.	.	.	.	.	A	10	.	.	.	.	.
B	.	.	.	.	.	.	B	11	10	.	.	.	.
C	.	.	.	.	.	.	C	483	461	.	.	.	.
D	.	.	.	.	.	.	D	42,99	45,44	.	.	.	.
E	.	.	.	.	.	.	E	6,70	.	.	.	.	.
F	.	.	.	.	.	.	F	85,00	.	.	.	.	.
GEMEINDEN MIT 2 000 BIS UNTER 5 000 EINWOHNERN							GEMEINDEN MIT 100 000 BIS UNTER 200 000 EINWOHNERN						
A	.	.	.	.	.	.	A	.	.	.	.	.	.
B	.	.	.	.	.	.	B	.	.	.	.	.	.
C	.	.	.	.	.	.	C	.	.	.	.	.	.
D	.	.	.	.	.	.	D	.	.	.	.	.	.
E	.	.	.	.	.	.	E	.	.	.	.	.	.
F	.	.	.	.	.	.	F	.	.	.	.	.	.
GEMEINDEN MIT 5 000 BIS UNTER 10 000 EINWOHNERN							GEMEINDEN MIT 200 000 BIS UNTER 500 000 EINWOHNERN						
A	49	.	.	.	.	.	A	13	.	.	.	.	.
B	43	43	.	.	.	.	B	14	9	.	.	.	.
C	850	850	.	.	.	.	C	1219	994	.	.	.	.
D	19,60	19,60	.	.	.	.	D	84,96	106,32	.	.	.	.
E	5,00	.	.	.	.	.	E	12,59	.	.	.	.	.
F	82,15	.	.	.	.	.	F	545,23	.	.	.	.	.
GEMEINDEN MIT 10 000 BIS UNTER 20 000 EINWOHNERN							GEMEINDEN MIT 500 000 UND MEHR EINWOHNERN						
A	169	.	.	.	.	.	A	.	.	.	.	.	.
B	148	132	16	.	.	.	B	.	.	.	.	.	.
C	3688	3446	242	.	.	.	C	.	.	.	.	.	.
D	24,86	26,07	14,92	.	.	.	D	.	.	.	.	.	.
E	1,61	.	.	.	.	.	E	.	.	.	.	.	.
F	116,19	.	.	.	.	.	F	.	.	.	.	.	.
GEMEINDEN MIT 20 000 BIS UNTER 50 000 EINWOHNERN							INSGESAMT						
A	154	.	.	.	.	.	A	395	382	10	.	.	.
B	118	109	.	.	.	.	B	336	304	21	.	.	.
C	4904	4732	.	.	.	.	C	11144	10484	336	.	.	.
D	41,40	43,35	.	.	.	.	D	33,19	34,46	16,04	.	.	.
E	3,00	.	.	.	.	.	E	1,61	1,61	11,00	.	.	.
F	350,00	.	.	.	.	.	F	545,23	545,23	41,19	.	.	.
STADTSTAATEN													
KREISFREIE STADT BREMEN							HAMBURG						
A	36	36	.	.	.	.	A	104	.	.	.	.	.
B	52	52	.	.	.	.	B	180	169	.	.	.	.
C	5254	5254	.	.	.	.	C	21501	20751	.	.	.	.
D	100,83	100,83	.	.	.	.	D	119,56	122,80	.	.	.	.
E	59,29	59,29	.	.	.	.	E	15,00	.	.	.	.	.
F	144,36	144,36	.	.	.	.	F	794,34	.	.	.	.	.
KREISFREIE STADT BREMERHAVEN							BERLIN (WEST)						
A	4	4	.	.	.	.	A	21	.	.	.	.	.
B	14	14	.	.	.	.	B	30	27	.	.	.	.
C	414	414	.	.	.	.	C	4542	4332	.	.	.	.
D	29,78	29,78	.	.	.	.	D	151,58	158,09	.	.	.	.
E	20,67	20,67	.	.	.	.	E	47,74	.	.	.	.	.
F	55,00	55,00	.	.	.	.	F	320,00	.	.	.	.	.
LAND BREMEN													
A	40	40	.	.	.	.	A	.	.	.	.	.	.
B	66	66	.	.	.	.	B	.	.	.	.	.	.
C	5668	5668	.	.	.	.	C	.	.	.	.	.	.
D	85,85	85,85	.	.	.	.	D	.	.	.	.	.	.
E	20,67	20,67	.	.	.	.	E	.	.	.	.	.	.
F	144,36	144,36	.	.	.	.	F	.	.	.	.	.	.

2 KAUFWERTE FÜR BAULAND NACH BAULANDARTEN, LAENDERN UND BAUGEBIETEN

BAU- LAND ARTEN INS- GESAMT	BAU- REIFES LAND	ROH- BAU- LAND	SONST. BAULAND ZUSAMMEN	INDU- STRIE- LAND	LAND FÜR VER- KEHRS- ZWECKE	FREI- FLÄ- CHEN	BAU- LAND- ARTEN INS- GESAMT	BAU- REIFES LAND	ROH- BAU- LAND	SONST. BAULAND ZUSAMMEN	INDU- STRIE- LAND	LAND FÜR VER- KEHRS- ZWECKE	FREI- FLÄ- CHEN
BUNDESGEBIET													
GESCHAEFTSGEBIET							WOHNGBIET ZUSAMMEN						
A	11	11	-	-	-	-	A	16201	13382	2152	667	15	581
B	8	8	-	-	-	-	B	16326	12132	3150	1044	137	718
C	1525	1525	-	-	-	-	C	785685	679834	94085	11766	1751	6522
D	193,03	193,03	-	-	-	-	D	48,13	56,04	29,87	11,27	12,83	9,09
E	49,00	49,00	-	-	-	-	E	0,50	1,17	1,00	0,50	1,53	1,20
F	430,81	430,81	-	-	-	-	F	1643,84	1643,84	399,33	300,00	83,21	300,00
GESCHAEFTSGEBIET MIT WOHNGBIET GEMISCHT							INDUSTRIEGEBIET						
A	252	213	9	30	1	28	A	386	24	24	338	318	20
B	247	224	5	18	3	15	B	1723	73	91	1559	1528	30
C	23304	22067	271	966	-	797	C	34649	3699	2324	28626	27800	826
D	94,38	98,48	54,43	54,12	-	53,01	D	20,11	50,47	25,42	18,37	18,19	27,25
E	10,71	11,00	23,00	10,71	-	10,71	E	2,00	7,00	5,13	2,00	2,00	4,00
F	810,35	810,35	120,00	350,00	-	350,00	F	223,00	104,00	120,00	223,00	223,00	100,73
WOHNGBIET IN GESCHLOSSENER BAUWEISE							DORFGEBIET						
A	1663	1608	13	42	-	36	A	7274	5572	1086	616	25	565
B	1434	1372	49	14	-	6	B	7452	5105	1571	777	95	609
C	93326	91675	1207	443	-	231	C	184835	156468	24581	3785	685	2670
D	65,07	66,84	24,87	31,47	-	36,12	D	24,80	30,65	15,65	4,88	7,22	4,39
E	3,00	3,00	4,00	3,72	-	5,00	E	0,40	1,00	0,71	0,40	1,60	0,40
F	625,00	625,00	155,00	300,00	-	300,00	F	331,75	331,75	120,00	80,00	20,00	80,00
WOHNGBIET IN OFFENER BAUWEISE							INSGESAMT						
A	14538	11774	2139	625	15	545	A	24124	19202	3271	1651	359	1194
B	14892	10760	3101	1030	137	711	B	25756	17542	4817	3397	1763	1372
C	692359	588158	92878	11323	1751	6291	C	1029998	863593	121262	45143	30405	10815
D	46,49	54,66	29,95	11,00	12,83	8,85	D	39,99	49,23	25,17	13,29	17,25	7,88
E	0,50	1,17	1,00	0,50	1,53	0,50	E	0,40	1,00	0,71	0,40	1,53	0,40
F	1643,84	1643,84	399,33	220,00	83,21	220,00	F	1643,84	1643,84	399,33	350,00	223,00	350,00
SCHLESWIG-HOLSTEIN													
GESCHAEFTSGEBIET							WOHNGBIET ZUSAMMEN						
A	-	-	-	-	-	-	A	676	586	74	16	-	15
B	-	-	-	-	-	-	B	1321	663	295	363	-	362
C	-	-	-	-	-	-	C	48026	38445	7938	1643	-	1626
D	-	-	-	-	-	-	D	36,35	58,00	26,88	4,53	-	4,49
E	-	-	-	-	-	-	E	1,00	6,00	3,78	1,00	-	1,00
F	-	-	-	-	-	-	F	241,84	241,84	91,38	41,97	-	41,97
GESCHAEFTSGEBIET MIT WOHNGBIET GEMISCHT							INDUSTRIEGEBIET						
A	6	6	-	-	-	-	A	7	-	-	7	-	-
B	12	12	-	-	-	-	B	45	-	-	45	-	-
C	926	926	-	-	-	-	C	733	-	-	733	-	-
D	79,23	79,23	-	-	-	-	D	16,25	-	-	16,25	-	-
E	36,82	36,82	-	-	-	-	E	8,00	-	-	8,00	-	-
F	221,95	221,95	-	-	-	-	F	40,00	-	-	40,00	-	-
WOHNGBIET IN GESCHLOSSENER BAUWEISE							DORFGEBIET						
A	4	4	-	-	-	-	A	773	624	125	24	-	23
B	3	3	-	-	-	-	B	973	610	271	93	-	85
C	253	253	-	-	-	-	C	27535	23329	3890	316	-	280
D	87,18	87,18	-	-	-	-	D	28,30	38,27	14,37	3,42	-	3,28
E	24,00	24,00	-	-	-	-	E	0,80	3,50	0,80	1,19	-	1,19
F	241,84	241,84	-	-	-	-	F	172,96	172,96	58,11	30,31	-	30,31
WOHNGBIET IN OFFENER BAUWEISE							INSGESAMT						
A	672	582	74	16	-	15	A	1462	1216	199	47	-	38
B	1318	660	295	363	-	362	B	2351	1284	566	501	-	448
C	47774	38193	7938	1643	-	1626	C	77220	62700	11828	2693	-	1906
D	36,24	57,87	26,88	4,53	-	4,49	D	32,85	48,83	20,89	5,38	-	4,26
E	1,00	6,00	3,78	1,00	-	1,00	E	0,80	3,50	0,80	1,00	-	1,00
F	222,79	222,79	91,38	41,97	-	41,97	F	241,84	241,84	91,38	41,97	-	41,97
HAMBURG													
GESCHAEFTSGEBIET							WOHNGBIET ZUSAMMEN						
A	-	-	-	-	-	-	A	-	-	-	-	-	-
B	-	-	-	-	-	-	B	146	-	-	-	-	-
C	-	-	-	-	-	-	C	17605	17462	-	-	-	-
D	-	-	-	-	-	-	D	120,73	121,69	-	-	-	-
E	-	-	-	-	-	-	E	-	-	-	-	-	-
F	-	-	-	-	-	-	F	-	-	-	-	-	-
GESCHAEFTSGEBIET MIT WOHNGBIET GEMISCHT							INDUSTRIEGEBIET						
A	16	13	-	-	-	-	A	-	-	-	-	-	-
B	2511	2342	-	-	-	-	B	-	-	-	-	-	-
C	157,98	178,97	-	-	-	-	C	-	-	-	-	-	-
D	-	-	-	-	-	-	D	-	-	-	-	-	-
E	-	-	-	-	-	-	E	-	-	-	-	-	-
F	-	-	-	-	-	-	F	-	-	-	-	-	-
WOHNGBIET IN GESCHLOSSENER BAUWEISE							DORFGEBIET						
A	-	-	-	-	-	-	A	-	-	-	-	-	-
B	-	-	-	-	-	-	B	14	12	-	-	-	-
C	-	-	-	-	-	-	C	975	890	-	-	-	-
D	-	-	-	-	-	-	D	71,76	76,82	-	-	-	-
E	-	-	-	-	-	-	E	-	-	-	-	-	-
F	-	-	-	-	-	-	F	-	-	-	-	-	-
WOHNGBIET IN OFFENER BAUWEISE							INSGESAMT						
A	-	-	-	-	-	-	A	104	-	-	-	-	-
B	141	138	-	-	-	-	B	180	-	-	-	-	-
C	16525	16382	-	-	-	-	C	21501	20751	-	-	-	-
D	117,42	118,36	-	-	-	-	D	119,56	122,80	-	-	-	-
E	-	-	-	-	-	-	E	15,00	-	-	-	-	-
F	-	-	-	-	-	-	F	794,34	-	-	-	-	-

2 KAUFWERTE FÜR BAULAND NACH BAULANDARTEN, LAENDERN UND BAUGEBIETEN

BAU- LAND ARTEN INS- GESAMT	BAU- REIFES LAND	ROH- BAU- LAND	SONST. BAULAND ZUSAMMEN	INDU- STRIE- LAND	LAND FÜR VER- KEHRS- ZWECKE	FREI- FLÄ- CHEN	BAU- LAND- ARTEN INS- GESAMT	BAU- REIFES LAND	ROH- BAU- LAND	SONST. BAULAND ZUSAMMEN	INDU- STRIE- LAND	LAND FÜR VER- KEHRS- ZWECKE	FREI- FLÄ- CHEN
NIEDERSACHSEN													
GESCHAEFTSGEBIET							WOHNGBIET ZUSAMMEN						
A	1	1				A	1978	1849	90	39	4	33	2
B	0	0				B	2344	1977	192	175	111	36	28
C						C	67316	63992	2362	961	283	255	423
D						D	28,71	32,36	12,33	5,48	2,55	7,14	14,86
E						E	1,00	3,50	1,00	1,50	1,53	1,50	14,82
F						F	300,00	300,00	70,48	300,00	28,00	300,00	24,00
GESCHAEFTSGEBIET MIT WOHNGBIET GEMISCHT							INDUSTRIEGEBIET						
A	26	25	1			A	20	5		15	15		
B	21	21	0			B	372	10		362	362		
C	995	995				C	3472	287		3185	3185		
D	47,08	47,07				D	9,34	29,64		8,80	8,80		
E	12,00	12,00				E	4,10	10,00		4,10	4,10		
F	100,00	85,00				F	90,00	90,00		28,50	28,50		
WOHNGBIET IN GESCHLOSSENER BAUWEISE							DORFGEBIET						
A	252	246	3		3	A	1102	1049	32	21		17	4
B	280	251	29		0	B	1305	1140	128	37		15	22
C	8192	8045	137	11	11	C	30836	28464	2180	192		110	81
D	29,27	32,08	4,71	69,08	69,08	D	23,64	24,97	17,04	5,19		7,42	3,68
E	3,50	3,50	4,00	30,00	30,00	E	0,74	3,00	1,45	0,74		2,77	0,74
F	300,00	300,00	20,50	300,00	300,00	F	292,83	292,83	44,00	54,70		54,70	13,82
WOHNGBIET IN OFFENER BAUWEISE							INSGESAMT						
A	1726	1603	87	36	4	A	3127	2929	122	76	19	50	7
B	2064	1727	163	175	111	B	4042	3148	319	574	473	51	51
C	59124	55947	2225	951	283	C	102649	93768	4542	4339	3469	365	505
D	28,64	32,40	13,69	5,43	2,55	D	25,39	29,78	14,22	7,55	7,33	7,22	9,98
E	1,00	3,50	1,00	1,50	1,50	E	0,74	3,00	1,00	0,74	1,53	1,50	0,74
F	265,08	265,08	70,48	50,00	28,00	F	300,00	300,00	70,48	300,00	28,50	300,00	100,00
BREMEN													
GESCHAEFTSGEBIET							WOHNGBIET ZUSAMMEN						
A						A	40	40					
B						B	66	66					
C						C	5668	5668					
D						D	85,85	85,85					
E						E	20,67	20,67					
F						F	144,36	144,36					
GESCHAEFTSGEBIET MIT WOHNGBIET GEMISCHT							INDUSTRIEGEBIET						
A						A							
B						B							
C						C							
D						D							
E						E							
F						F							
WOHNGBIET IN GESCHLOSSENER BAUWEISE							DORFGEBIET						
A						A							
B						B							
C						C							
D						D							
E						E							
F						F							
WOHNGBIET IN OFFENER BAUWEISE							INSGESAMT						
A	37	37				A	40	40					
B	60	60				B	66	66					
C	5242	5242				C	5668	5668					
D	87,69	87,69				D	85,85	85,85					
E	20,67	20,67				E	20,67	20,67					
F	144,36	144,36				F	144,36	144,36					
NORDRHEIN-WESTFALEN													
GESCHAEFTSGEBIET							WOHNGBIET ZUSAMMEN						
A	1	1				A	3505	2831	501	173	5	157	11
B	1	1				B	3409	2488	741	180	15	148	17
C						C	185036	153905	28200	2931	1089	1635	207
D						D	54,28	61,87	38,06	16,26	72,55	11,06	11,94
E						E	2,18	4,74	2,18	2,30	7,50	2,30	3,72
F						F	625,00	625,00	155,00	120,00	83,21	120,00	55,00
GESCHAEFTSGEBIET MIT WOHNGBIET GEMISCHT							INDUSTRIEGEBIET						
A	118	99	9	10	10	A	108			108	105	3	
B	108	101	5	2	2	B	419			419	417	2	
C	11113	10743	271	99	99	C	8843			8843	8754	88	
D	103,26	106,39	54,43	59,30	59,30	D	21,11			21,11	20,99	48,55	
E	19,46	19,46	23,00	22,88	22,88	E	2,00			2,00	2,00	40,00	
F	810,35	810,35	120,00	100,00	100,00	F	80,00			80,00	80,00	75,00	
WOHNGBIET IN GESCHLOSSENER BAUWEISE							DORFGEBIET						
A	375	351	10	14	10	A	59	42	11	6		6	
B	303	277	20	6	3	B	56	36	19	0		0	
C	23491	22159	1071	261	148	C	1014	829	173	13		13	
D	77,43	79,91	54,76	40,16	51,07	D	18,16	22,93	8,96	30,00		30,00	
E	3,72	10,00	15,00	3,72	15,00	E	5,20	9,97	5,20	30,00		30,00	
F	625,00	625,00	155,00	78,49	78,49	F	46,00	46,00	21,93	30,00		30,00	
WOHNGBIET IN OFFENER BAUWEISE							INSGESAMT						
A	3130	2480	491	159	5	A	3791	2973	521	297	110	176	11
B	3105	2210	721	174	15	B	3992	2625	765	601	432	152	17
C	161545	131746	27129	2670	1089	C	206336	165807	28644	11885	9843	1835	207
D	52,02	59,61	37,61	15,37	72,55	D	63,15	51,69	37,44	19,77	22,78	12,09	11,94
E	2,18	4,74	2,18	2,30	7,50	E	2,00	4,74	2,18	2,00	2,00	2,30	3,72
F	451,71	451,71	150,00	120,00	83,21	F	810,35	810,35	155,00	120,00	83,21	120,00	55,00

2 KAUFWERTE FÜR BAULAND NACH BAULANDARTEN, LAENDERN UND BAUGEBIETEN

BAU- LAND ARTEN INS- GESAMT	BAU- REIFES LAND	ROH- BAU- LAND	SONST. BAULAND ZUSAMMEN	INDU- STRIE- LAND	LAND FÜR VER- KEHRS- ZWECKE	FREI- FLÄ- CHEN	BAU- LAND- ARTEN INS- GESAMT	BAU- REIFES LAND	ROH- BAU- LAND	SONST. BAULAND ZUSAMMEN	INDU- STRIE- LAND	LAND FÜR VER- KEHRS- ZWECKE	FREI- FLÄ- CHEN
HESSEN													
GESCHAEFTSGEBIET							WOHNGBIET ZUSAMMEN						
A	1	1	-	-	-	-	A	1135	967	141	27	1	26
B	1	1	-	-	-	-	B	1067	854	187	25	1	25
C	-	-	-	-	-	-	C	41411	35278	5845	288	-	266
D	-	-	-	-	-	-	D	38,82	41,31	31,22	11,34	-	10,75
E	-	-	-	-	-	-	E	1,50	1,50	1,50	2,50	-	2,50
F	-	-	-	-	-	-	F	1643,84	1643,84	150,00	40,00	-	40,00
GESCHAEFTSGEBIET MIT WOHNGBIET GEMISCHT							INDUSTRIEGEBIET						
A	13	7	-	6	-	6	A	22	2	20	15	5	-
B	13	9	-	4	-	4	B	55	8	47	43	4	-
C	1302	1104	-	199	-	199	C	676	300	376	337	39	-
D	96,92	120,95	-	46,06	-	46,06	D	12,31	37,93	8,00	7,76	10,90	-
E	10,71	25,00	-	10,71	-	10,71	E	2,11	37,00	2,11	2,11	4,00	-
F	239,66	239,66	-	150,00	-	150,00	F	44,44	44,44	30,00	25,00	30,00	-
WOHNGBIET IN GESCHLOSSENER BAUWEISE							DORFGEBIET						
A	194	193	-	1	-	1	A	311	236	30	45	2	43
B	159	159	-	0	-	0	B	227	192	22	13	2	11
C	5637	5635	-	-	-	-	C	3833	3472	293	68	27	41
D	35,48	35,48	-	-	-	-	D	16,90	18,09	13,23	5,32	11,98	3,88
E	3,34	3,34	-	-	-	-	E	0,50	2,78	3,00	0,50	11,00	0,50
F	331,63	331,63	-	-	-	-	F	139,14	139,14	39,00	12,00	12,00	12,00
WOHNGBIET IN OFFENER BAUWEISE							INSGESAMT						
A	941	774	141	26	-	25	A	1482	1213	171	98	18	80
B	908	695	187	25	-	25	B	1363	1064	209	90	46	43
C	35774	29643	5845	285	-	264	C	47257	40188	6138	930	386	545
D	39,41	42,63	31,22	11,28	-	10,69	D	34,68	37,78	29,32	10,39	8,33	12,61
E	1,50	1,50	1,50	2,50	-	2,50	E	0,50	1,50	1,50	0,50	2,11	0,50
F	1643,84	1643,84	150,00	40,00	-	40,00	F	1643,84	1643,84	150,00	150,00	35,00	150,00
RHEINLAND-PFALZ													
GESCHAEFTSGEBIET							WOHNGBIET ZUSAMMEN						
A	1	1	-	-	-	-	A	2217	1723	309	185	-	151
B	0	0	-	-	-	-	B	1599	1218	271	109	-	49
C	-	-	-	-	-	-	C	74408	61846	10547	2014	-	703
D	-	-	-	-	-	-	D	46,55	50,77	38,87	18,45	-	14,22
E	-	-	-	-	-	-	E	1,00	1,90	3,77	1,00	-	1,00
F	-	-	-	-	-	-	F	827,42	827,42	125,00	220,00	-	220,00
GESCHAEFTSGEBIET MIT WOHNGBIET GEMISCHT							INDUSTRIEGEBIET						
A	3	2	-	1	-	1	A	85	-	85	79	6	-
B	2	2	-	0	-	0	B	272	-	272	260	12	-
C	304	303	-	-	-	-	C	4125	-	4125	3979	146	-
D	189,64	192,31	-	-	-	-	D	15,17	-	15,17	15,33	11,88	-
E	50,00	185,00	-	-	-	-	E	3,00	-	3,00	3,00	7,00	-
F	300,00	300,00	-	-	-	-	F	60,00	-	60,00	60,00	12,00	-
WOHNGBIET IN GESCHLOSSENER BAUWEISE							DORFGEBIET						
A	7	6	-	1	-	-	A	1271	978	144	149	5	131
B	2	2	-	0	-	-	B	1233	802	182	249	9	222
C	178	171	-	-	-	-	C	20934	17927	2336	670	39	528
D	76,07	87,39	-	-	-	-	D	16,97	22,35	12,81	2,69	4,21	2,38
E	18,00	46,00	-	-	-	-	E	0,50	2,00	1,39	0,50	1,80	0,50
F	506,33	506,33	-	-	-	-	F	188,10	188,10	84,13	80,00	5,00	80,00
WOHNGBIET IN OFFENER BAUWEISE							INSGESAMT						
A	2210	1717	309	184	-	151	A	3577	2704	453	420	84	289
B	1596	1216	271	109	-	49	B	3106	2022	454	650	269	283
C	74230	61675	10547	2007	-	703	C	99870	80175	12884	6811	4018	1379
D	46,50	50,72	38,87	18,46	-	14,22	D	32,16	39,65	28,40	10,81	14,94	4,87
E	1,00	1,90	3,77	1,00	-	1,00	E	0,50	1,90	1,39	0,50	1,80	0,50
F	827,42	827,42	125,00	220,00	-	220,00	F	827,42	827,42	125,00	220,00	60,00	220,00
BADEN-WÜRTTEMBERG													
GESCHAEFTSGEBIET							WOHNGBIET ZUSAMMEN						
A	-	-	-	-	-	-	A	3132	2633	465	34	-	28
B	-	-	-	-	-	-	B	2625	2040	560	25	-	8
C	-	-	-	-	-	-	C	167099	148471	17664	965	-	294
D	-	-	-	-	-	-	D	63,65	72,77	31,54	38,49	-	36,65
E	-	-	-	-	-	-	E	2,58	4,00	2,58	3,50	-	3,50
F	-	-	-	-	-	-	F	471,18	471,18	399,33	200,00	-	60,00
GESCHAEFTSGEBIET MIT WOHNGBIET GEMISCHT							INDUSTRIEGEBIET						
A	11	10	-	1	-	1	A	65	12	11	42	37	5
B	6	6	-	0	-	0	B	192	30	27	136	124	12
C	552	552	-	-	-	-	C	5081	1338	1087	2657	2122	555
D	93,54	93,77	-	-	-	-	D	26,49	45,33	40,95	19,57	17,17	43,98
E	14,35	18,00	-	-	-	-	E	4,15	7,00	4,15	4,15	7,84	1,45
F	280,80	280,80	-	-	-	-	F	123,83	104,00	120,00	123,83	123,83	100,73
WOHNGBIET IN GESCHLOSSENER BAUWEISE							DORFGEBIET						
A	624	619	-	5	-	4	A	1329	1010	235	84	-	82
B	457	453	-	4	-	1	B	1185	805	328	53	-	43
C	37543	37433	-	111	-	18	C	41673	35202	6196	275	-	210
D	82,08	82,62	-	25,54	-	28,75	D	35,17	43,76	18,90	5,24	-	4,83
E	4,00	4,00	-	15,00	-	15,00	E	1,00	2,66	2,90	1,00	-	1,00
F	471,18	471,18	-	42,00	-	42,00	F	331,75	331,75	120,00	22,00	-	22,00
WOHNGBIET IN OFFENER BAUWEISE							INSGESAMT						
A	2508	2014	465	29	-	24	A	4537	3665	711	161	37	116
B	2168	1587	560	21	-	7	B	4008	2880	914	213	124	64
C	129556	111038	17664	854	-	276	C	214405	185562	24947	3897	2122	1039
D	59,76	69,96	31,54	41,21	-	37,32	D	53,50	64,43	27,28	18,26	17,17	16,32
E	2,58	4,00	2,58	3,50	-	3,50	E	1,00	2,66	2,58	1,00	4,15	1,00
F	403,23	403,23	399,33	200,00	-	60,00	F	471,18	471,18	399,33	200,00	123,83	100,73



2 KAUFWERTE FÜR BAULAND NACH BAULANDARTEN, LAENDERN UND BAUGEBIETEN

BAU- LAND ARTEN INS- GESAMT	BAU- REIFES LAND	ROH- BAU- LAND	SONST. BAULAND ZUSAMMEN	INDU- STRIE- LAND	LAND FÜR VER- KEHRS- ZWECKE	FREI- FLÄE- CHEN	BAU- LAND- ARTEN INS- GESAMT	BAU- REIFES LAND	ROH- BAU- LAND	SONST. BAULAND ZUSAMMEN	INDU- STRIE- LAND	LAND FÜR VER- KEHRS- ZWECKE	FREI- FLÄE- CHEN
BAYERN													
GESCHAFTSGEBIET							WOHNGBIET ZUSAMMEN						
A	3	3	-	-	-	-	A	3038	2285	561	192	4	171
B	2	2	-	-	-	-	B	3404	2358	883	164	7	90
C	217	217	-	-	-	-	C	165455	141441	21183	2830	224	1743
D	94,09	94,09	-	-	-	-	D	48,60	59,98	24,00	17,31	29,98	19,47
E	61,00	61,00	-	-	-	-	E	0,50	1,17	1,43	0,50	20,00	0,50
F	107,00	107,00	-	-	-	-	F	646,55	646,55	250,00	210,38	50,00	165,00
GESCHAFTSGEBIET MIT WOHNGBIET GEMISCHT							INDUSTRIEGEBIET						
A	54	46	-	8	-	8	A	74	3	13	58	57	1
B	63	57	-	6	-	6	B	354	25	65	264	263	0
C	4666	4428	-	239	-	239	C	11032	1717	1237	8077	8060	-
D	73,92	77,93	-	37,85	-	37,85	D	31,17	67,70	19,06	30,64	30,63	-
E	11,00	11,00	-	17,61	-	17,61	E	4,00	62,50	5,13	4,00	4,00	-
F	790,51	790,51	-	350,00	-	350,00	F	223,00	70,00	75,00	223,00	223,00	-
WOHNGBIET IN GESCHLOSSENER BAUWEISE							DORFGEBIET						
A	197	179	-	18	-	18	A	2419	1625	507	287	18	263
B	210	207	-	3	-	3	B	2460	1509	619	332	83	232
C	15829	15777	-	52	-	52	C	58036	46356	9429	2251	619	1488
D	75,47	76,18	-	19,67	-	19,67	D	23,59	30,71	15,24	6,78	7,43	6,40
E	3,00	3,00	-	5,00	-	5,00	E	0,40	1,00	0,71	0,40	1,60	0,40
F	371,68	371,68	-	80,00	-	80,00	F	260,13	260,13	81,01	51,71	20,00	51,71
WOHNGBIET IN OFFENER BAUWEISE							INSGESAMT						
A	2841	2106	561	174	4	153	A	5588	3962	1081	545	79	443
B	3194	2151	883	161	7	87	B	6284	3952	1566	766	354	329
C	149626	125664	21183	2779	224	1691	C	239405	194158	31849	13398	8903	3487
D	46,84	58,42	24,00	17,27	29,98	19,46	D	38,10	49,13	20,33	17,50	25,15	10,60
E	0,50	1,17	1,43	0,50	20,00	0,50	E	0,40	1,00	0,71	0,40	1,60	0,40
F	646,55	646,55	250,00	210,38	50,00	165,00	F	790,51	790,51	250,00	350,00	223,00	350,00
SAARLAND													
GESCHAFTSGEBIET							WOHNGBIET ZUSAMMEN						
A	-	-	-	-	-	-	A	390	380	10	-	-	-
B	-	-	-	-	-	-	B	324	303	21	-	-	-
C	-	-	-	-	-	-	C	10750	10393	336	-	-	-
D	-	-	-	-	-	-	D	33,15	34,33	16,04	-	-	-
E	-	-	-	-	-	-	E	1,61	1,61	11,00	-	-	-
F	-	-	-	-	-	-	F	545,23	545,23	41,19	-	-	-
GESCHAFTSGEBIET MIT WOHNGBIET GEMISCHT							INDUSTRIEGEBIET						
A	-	-	-	-	-	-	A	-	-	-	-	-	-
B	-	-	-	-	-	-	B	-	-	-	-	-	-
C	-	-	-	-	-	-	C	-	-	-	-	-	-
D	-	-	-	-	-	-	D	-	-	-	-	-	-
E	-	-	-	-	-	-	E	-	-	-	-	-	-
F	-	-	-	-	-	-	F	-	-	-	-	-	-
WOHNGBIET IN GESCHLOSSENER BAUWEISE							DORFGEBIET						
A	-	-	-	-	-	-	A	-	-	-	-	-	-
B	-	-	-	-	-	-	B	-	-	-	-	-	-
C	-	-	-	-	-	-	C	-	-	-	-	-	-
D	-	-	-	-	-	-	D	-	-	-	-	-	-
E	-	-	-	-	-	-	E	-	-	-	-	-	-
F	-	-	-	-	-	-	F	-	-	-	-	-	-
WOHNGBIET IN OFFENER BAUWEISE							INSGESAMT						
A	387	377	10	-	-	-	A	395	382	10	-	-	-
B	321	300	21	-	-	-	B	336	304	21	-	-	-
C	10551	10215	336	-	-	-	C	11144	10484	336	-	-	-
D	32,85	34,03	16,04	-	-	-	D	33,19	34,46	16,04	-	-	-
E	1,61	1,61	11,00	-	-	-	E	1,61	1,61	11,00	-	-	-
F	545,23	545,23	41,19	-	-	-	F	545,23	545,23	41,19	-	-	-
BERLIN													
GESCHAFTSGEBIET							WOHNGBIET ZUSAMMEN						
A	-	-	-	-	-	-	A	-	-	-	-	-	-
B	4	4	-	-	-	-	B	21	21	-	-	-	-
C	816	816	-	-	-	-	C	2932	2932	-	-	-	-
D	228,18	228,18	-	-	-	-	D	136,42	136,42	-	-	-	-
E	-	-	-	-	-	-	E	-	-	-	-	-	-
F	-	-	-	-	-	-	F	-	-	-	-	-	-
GESCHAFTSGEBIET MIT WOHNGBIET GEMISCHT							INDUSTRIEGEBIET						
A	-	-	-	-	-	-	A	-	-	-	-	-	-
B	-	-	-	-	-	-	B	-	-	-	-	-	-
C	-	-	-	-	-	-	C	-	-	-	-	-	-
D	-	-	-	-	-	-	D	-	-	-	-	-	-
E	-	-	-	-	-	-	E	-	-	-	-	-	-
F	-	-	-	-	-	-	F	-	-	-	-	-	-
WOHNGBIET IN GESCHLOSSENER BAUWEISE							DORFGEBIET						
A	-	-	-	-	-	-	A	-	-	-	-	-	-
B	-	-	-	-	-	-	B	-	-	-	-	-	-
C	-	-	-	-	-	-	C	-	-	-	-	-	-
D	-	-	-	-	-	-	D	-	-	-	-	-	-
E	-	-	-	-	-	-	E	-	-	-	-	-	-
F	-	-	-	-	-	-	F	-	-	-	-	-	-
WOHNGBIET IN OFFENER BAUWEISE							INSGESAMT						
A	-	-	-	-	-	-	A	21	-	-	-	-	-
B	16	16	-	-	-	-	B	30	27	-	-	-	-
C	2414	2414	-	-	-	-	C	4542	4332	-	-	-	-
D	153,80	153,80	-	-	-	-	D	151,58	158,09	-	-	-	-
E	-	-	-	-	-	-	E	47,74	-	-	-	-	-
F	-	-	-	-	-	-	F	320,00	-	-	-	-	-

## 3 Kaufwerte für Bauland nach Baulandarten

Lfd. Nr.	Jahr Vierteljahr	Bauland insgesamt				Baureifes Land				Rohbauland			
		Fälle	Fläche	Kauf- summe	Kauf- wert	Fälle	Fläche	Kauf- summe	Kauf- wert	Fälle	Fläche	Kauf- summe	Kauf- wert
		Anzahl	1 000 m <sup>2</sup>	1 000 DM	DM/m <sup>2</sup>	Anzahl	1 000 m <sup>2</sup>	1 000 DM	DM/m <sup>2</sup>	Anzahl	1 000 m <sup>2</sup>	1 000 DM	DM/m <sup>2</sup>
1	1962	151 702	230 898	2 664 882	11,54	85 968	94 760	1 405 089	14,83	55 492	109 252	1 038 264	9,50
2	1963	130 244	196 501	2 634 174	13,41	72 511	78 726	1 331 960	16,92	48 278	94 652	1 083 153	11,44
3	1964	134 577	200 252	2 853 536	14,25	77 851	83 933	1 549 134	18,46	47 981	88 814	1 076 347	12,12
4	1965	138 845	210 387	3 585 085	17,04	87 623	96 636	2 115 113	21,89	42 322	87 217	1 194 852	13,70
5	1966	117 304	158 153	2 993 581	18,93	76 700	80 123	1 891 606	23,61	32 752	59 529	869 608	14,61
6	1967	94 175	121 446	2 511 081	20,68	65 517	67 200	1 727 835	25,71	21 415	40 235	597 883	14,86
7	1968	101 614	132 999	2 995 177	22,52	72 367	73 961	2 098 402	28,37	21 224	40 992	661 372	15,89
8	1969	114 066	167 537	3 916 444	23,38	81 900	87 907	2 625 187	29,86	23 502	53 060	948 573	17,88
9	1970	119 985	174 792	4 420 403	25,29	86 498	96 159	2 956 612	30,74	25 254	53 575	1 049 841	19,80
10	1971	135 073	193 409	5 226 733	27,02	98 105	108 476	3 640 747	33,56	29 550	62 238	1 217 265	19,56
11	1972	136 013	202 782	6 368 712	31,41	96 612	110 803	4 457 122	40,23	31 764	66 676	1 503 000	22,54
12	1973	106 238	144 741	4 720 784	32,74	77 301	82 228	3 352 114	40,77	22 577	43 742	1 038 787	23,75
13	1974	94 236	112 648	3 569 878	31,69	69 657	65 472	2 641 399	40,34	17 581	30 851	684 896	22,20
14	1975	96 744	107 905	3 786 088	35,09	75 333	68 439	3 016 498	44,08	14 412	23 081	501 068	21,71
15	1976												
16	1961 3. Vj	39 872	62 523	626 806	10,01	21 900	22 785	322 306	14,15	14 943	31 437	242 647	7,72
17	4. Vj	43 473	68 598	692 528	10,10	23 727	25 304	344 843	13,63	16 167	32 031	273 243	8,53
18	1962 1. Vj	38 880	62 878	685 092	10,90	21 526	24 405	348 528	14,28	14 217	30 177	264 411	8,76
19	2. Vj	35 784	52 578	612 620	11,65	20 465	21 967	337 647	15,37	12 998	24 006	228 489	9,52
20	3. Vj	38 787	59 855	671 020	11,21	22 424	25 069	358 122	14,29	14 048	28 766	265 477	9,23
21	4. Vj	24 746	34 647	405 761	11,71	13 773	14 763	211 092	14,30	9 294	16 192	162 188	10,02
22	1963 1. Vj	26 736	41 106	505 391	12,29	14 983	16 611	260 106	15,66	9 622	19 329	202 211	10,46
23	2. Vj	22 256	33 528	428 813	12,79	12 224	13 233	210 510	15,91	8 394	16 063	178 576	11,10
24	3. Vj	26 258	39 688	485 286	12,23	14 385	15 130	239 336	15,82	9 924	19 349	203 782	10,53
25	4. Vj	24 174	34 906	445 817	12,77	13 268	14 198	226 644	15,96	8 885	16 347	178 158	10,90
26	1964 1. Vj	25 848	39 029	496 667	12,73	14 304	15 131	252 311	16,67	9 692	17 130	200 145	11,88
27	2. Vj	30 547	43 969	630 346	14,34	17 465	19 130	333 311	17,42	10 999	20 449	251 618	12,30
28	3. Vj	30 425	45 705	639 232	13,99	17 848	19 404	357 355	18,42	10 668	19 320	222 716	11,53
29	4. Vj	27 887	41 063	600 333	14,62	16 356	17 635	336 155	19,01	9 565	18 327	223 791	12,21
30	1965 1. Vj	31 162	49 787	798 645	16,00	19 572	21 184	437 466	20,65	9 723	21 178	285 848	13,50
31	2. Vj	31 241	46 733	826 377	17,88	19 485	21 548	485 779	22,54	9 575	20 087	279 728	13,93
32	3. Vj	31 478	47 489	814 690	17,16	20 518	22 744	509 897	22,42	8 990	18 986	256 087	13,49
33	4. Vj	30 736	44 291	771 434	17,42	19 565	21 026	459 479	21,85	9 010	17 099	236 847	13,85
34	1966 1. Vj	30 062	41 060	751 687	18,31	19 544	21 292	481 433	22,61	8 629	15 510	223 813	14,43
35	2. Vj	28 369	39 116	748 636	19,14	18 634	20 271	484 279	23,89	7 956	14 563	211 112	14,50
36	3. Vj	25 373	32 610	611 203	18,74	16 784	16 637	395 761	23,79	6 852	11 420	163 391	14,31
37	4. Vj	21 399	26 888	528 395	19,66	14 183	14 040	344 388	24,53	5 441	9 526	132 737	13,93
38	1967 1. Vj	19 006	25 873	476 402	18,41	13 021	14 012	325 634	23,24	4 539	9 066	115 679	12,76
39	2. Vj	22 478	27 494	599 456	21,80	15 677	15 664	420 577	26,85	5 186	9 284	144 106	15,52
40	3. Vj	20 722	25 327	520 831	20,56	14 613	14 137	360 655	25,51	4 519	8 076	118 705	14,70
41	4. Vj	22 239	28 450	594 376	20,89	15 444	15 545	405 446	26,08	4 752	8 857	138 252	15,61
42	1968 1. Vj	19 841	23 797	514 541	21,62	14 079	13 961	377 195	27,02	4 182	7 238	100 521	13,89
43	2. Vj	22 957	28 262	602 452	21,32	16 552	16 041	428 460	26,71	4 693	9 039	128 571	14,22
44	3. Vj	24 022	30 620	679 376	22,19	17 290	17 799	487 813	27,97	4 721	8 436	130 738	15,50
45	4. Vj	22 366	30 933	718 655	23,23	15 771	16 480	496 353	30,12	4 724	9 501	158 991	16,73
46	1969 1. Vj	23 453	32 787	738 638	22,53	16 716	16 870	484 577	28,72	4 896	10 662	183 734	17,23
47	2. Vj	26 095	37 016	819 167	22,13	18 781	19 520	559 614	28,67	5 334	11 176	185 024	16,66
48	3. Vj	25 512	36 827	908 637	24,67	18 851	20 831	624 936	30,00	4 984	11 440	218 735	19,12
49	4. Vj	26 024	39 303	905 454	23,04	18 259	19 608	590 166	30,10	5 383	12 391	223 328	18,02
50	1970 1. Vj	23 036	33 904	824 730	24,33	16 222	17 615	518 820	29,46	5 062	10 013	197 472	19,72
51	2. Vj	28 480	41 058	1 011 588	24,84	20 211	21 841	866 143	30,50	6 312	13 732	281 628	19,05
52	3. Vj	28 029	38 743	1 040 302	26,85	20 825	22 380	710 252	31,76	5 591	11 663	235 698	20,21
53	4. Vj	31 423	45 684	1 168 479	25,58	22 689	25 078	797 230	31,79	6 517	14 083	268 989	19,10
54	1971 1. Vj	29 149	42 630	1 143 118	26,81	21 002	22 332	752 746	33,71	8 240	13 600	262 768	19,32
55	2. Vj	31 696	44 358	1 166 106	26,29	22 925	24 959	828 307	33,19	6 951	14 108	264 672	18,76
56	3. Vj	30 666	42 851	1 164 472	27,17	22 371	23 941	805 909	33,66	6 780	14 422	284 807	19,75
57	4. Vj	31 337	44 895	1 281 651	28,55	22 704	25 829	907 403	35,13	6 884	14 628	308 636	21,10
58	1972 1. Vj	30 437	44 550	1 338 296	29,91	21 507	24 081	947 393	39,34	7 149	14 500	315 213	21,74
59	2. Vj	34 214	50 764	1 588 048	31,41	23 933	27 596	1 070 779	38,80	8 276	16 746	396 248	23,66
60	3. Vj	29 535	43 572	1 329 928	30,52	21 180	23 292	930 902	39,97	6 828	14 553	312 658	21,48
61	4. Vj	29 113	43 694	1 418 485	32,46	20 799	24 135	1 011 164	41,90	6 506	14 238	312 819	21,97
62	1973 1. Vj	27 836	39 895	1 320 262	33,09	20 063	22 370	910 570	40,71	6 267	12 451	329 545	26,47
63	2. Vj	26 919	37 311	1 234 371	33,08	19 486	20 903	889 442	42,55	5 959	11 854	258 167	21,78
64	3. Vj	21 338	27 180	829 698	30,53	15 554	15 428	578 744	37,52	4 414	7 968	181 451	22,77
65	4. Vj	18 907	23 159	713 400	30,80	13 590	13 372	511 042	38,22	3 730	6 666	150 123	22,52
66	1974 1. Vj	20 487	24 420	742 055	30,39	15 265	14 557	551 901	37,91	3 739	6 888	145 436	21,11
67	2. Vj	22 744	26 184	811 690	31,01	16 381	14 953	586 478	39,20	4 680	7 027	163 385	23,25
68	3. Vj	21 025	25 385	784 609	30,90	15 523	14 675	573 018	39,05	4 071	7 181	160 284	22,32
69	4. Vj	21 293	25 482	815 073	31,99	15 582	14 191	596 036	42,00	3 764	6 555	148 554	22,66
70	1975 1. Vj	18 861	22 455	675 439	30,08	14 338	13 145	519 962	39,56	3 044	5 329	101 297	19,01
71	2. Vj	23 053	25 512	891 469	34,94	17 867	16 488	708 768	43,04	3 385	5 149	119 022	23,12
72	3. Vj	21 824	22 794	801 605	35,17	17 073	15 275	659 434	43,17	3 226	4 854	102 181	21,05
73	4. Vj	24 838	27 888	1 034 955	37,11	19 374	17 123	804 245	46,97	3 679	5 811	134 346	23,12
74	1976 1. Vj	22 548	23 073	870 565	37,73	17 612	15 212	690 342	45,38	3 306	5 516	130 541	23,67
75	2. Vj	24 804	28 070	1 011 194	38,79	19 679	17 816	836 103	46,93	3 427	5 009	130 243	26,00
76	3. Vj	22 955	24 135	911 096	40,24	18 243	16 334	793 566	48,59	3 241	5 044	132 468	26,26
77	4. Vj	25 001	28 722	1 177 260	40,99	19 539	18 406	943 090	51,24	3 464	5 962	152 406	25,56
78	1977 1. Vj												

vom 3. Vierteljahr 1961 bis zur Gegenwart \*)

Sonstiges Bauland																Lfd. Nr.
Insgesamt				Industrieland				Land für Verkehrszwecke				Freiflächen				
Fälle	Fläche	Kaufsumme	Kaufwert	Fälle	Fläche	Kaufsumme	Kaufwert	Fälle	Fläche	Kaufsumme	Kaufwert	Fälle	Fläche	Kaufsumme	Kaufwert	
Anzahl	1 000 m <sup>2</sup>	1 000 DM	DM/m <sup>2</sup>	Anzahl	1 000 m <sup>2</sup>	1 000 DM	DM/m <sup>2</sup>	Anzahl	1 000 m <sup>2</sup>	1 000 DM	DM/m <sup>2</sup>	Anzahl	1 000 m <sup>2</sup>	1 000 DM	DM/m <sup>2</sup>	
10 242	26 887	221 509	8,24	2 811	15 559	142 788	9,18	5 676	6 806	52 831	7,76	1 755	4 522	25 890	5,73	1
9 455	23 122	219 061	9,47	2 438	12 198	124 912	10,24	6 079	7 712	70 461	9,14	940	3 213	23 698	7,38	2
8 745	27 505	228 054	8,29	2 356	15 255	131 216	8,60	5 895	7 716	61 117	7,82	694	4 534	35 721	7,88	3
8 900	26 534	276 320	10,38	2 446	18 396	177 022	10,80	5 901	7 642	72 739	9,52	553	2 496	25 559	10,24	4
7 852	18 501	232 368	12,56	1 866	10 645	150 153	14,11	5 503	5 509	62 118	11,28	483	2 347	20 097	8,56	5
7 243	14 011	185 364	13,23	1 362	6 580	98 238	14,93	5 394	5 820	89 042	11,86	487	1 610	18 083	11,23	6
8 023	18 047	245 402	13,60	1 810	9 481	146 622	15,47	5 664	6 700	78 924	11,78	549	1 866	19 866	10,64	7
8 684	26 570	342 685	12,90	2 853	18 346	236 226	12,88	5 343	6 522	86 033	13,19	468	1 701	20 426	12,01	8
8 213	25 069	414 950	16,56	2 824	17 240	295 512	17,14	4 896	6 199	97 815	15,78	493	1 620	21 623	13,36	9
7 418	22 695	368 721	16,25	2 418	15 600	271 427	17,40	4 455	5 308	73 587	13,86	545	1 787	23 708	13,26	10
7 637	25 305	408 590	16,15	2 367	14 978	269 958	18,02	4 661	8 348	106 117	12,71	609	1 977	32 515	16,45	11
6 360	18 201	329 882	18,12	1 801	10 869	234 156	21,54	4 130	5 788	73 280	12,66	429	1 544	22 447	14,54	12
6 998	16 325	243 383	14,91	1 349	7 758	143 978	18,56	4 737	6 172	76 985	12,33	912	2 394	23 320	9,74	13
6 999	16 384	268 523	16,39	1 449	8 955	168 789	18,85	4 878	5 667	77 311	13,64	672	1 762	22 423	12,73	14
																15
3 029	8 301	60 852	7,33	1 066	5 278	40 922	7,75	1 454	1 700	12 568	7,39	509	1 322	7 362	5,57	16
3 579	11 263	74 442	6,61	1 123	6 990	45 571	6,52	1 847	2 425	18 948	7,81	609	1 848	9 924	5,37	17
2 937	8 296	72 153	8,70	764	5 391	49 513	9,18	1 647	1 853	15 333	8,27	526	1 052	7 306	6,95	18
2 331	6 605	46 484	7,04	672	4 183	31 170	7,46	1 264	1 379	9 596	6,96	395	1 043	5 718	5,48	19
2 315	6 020	47 421	7,88	587	2 958	29 028	9,81	1 179	1 531	11 218	7,33	449	1 531	7 174	4,69	20
1 678	3 692	32 481	8,80	390	1 837	19 170	10,43	1 038	1 291	9 460	7,33	250	564	3 851	6,83	21
2 131	5 166	43 074	8,34	484	2 911	21 546	7,40	1 405	1 349	14 272	10,58	242	906	7 255	8,01	22
1 637	4 212	39 727	9,43	394	2 113	22 235	10,53	1 095	1 640	13 955	8,51	148	459	3 536	7,70	23
1 949	5 209	42 168	8,09	518	2 368	20 634	8,71	1 229	1 853	15 456	8,34	202	988	6 079	6,15	24
2 021	4 360	41 005	9,41	466	2 113	22 861	10,82	1 431	1 881	15 466	8,22	125	366	2 688	7,34	25
1 852	6 788	44 211	6,53	468	4 566	23 522	5,15	1 232	1 798	17 350	9,85	152	403	3 339	8,28	26
2 083	4 390	45 417	10,35	515	2 547	25 855	10,15	1 373	1 121	10 524	9,39	195	722	9 038	12,52	27
1 909	6 981	59 162	8,47	491	3 289	30 086	9,15	1 242	1 169	13 764	11,77	176	2 523	15 312	6,07	28
1 966	5 091	41 387	8,13	528	2 463	24 722	10,04	1 327	2 122	12 872	6,06	111	506	3 823	7,56	29
1 867	7 425	73 331	9,88	602	4 473	50 113	11,20	1 157	2 189	16 302	7,45	108	763	6 917	9,07	30
2 181	5 098	60 870	11,94	532	2 990	37 559	12,56	1 524	1 589	18 307	10,26	125	519	7 004	13,49	31
1 970	5 759	48 706	8,46	529	4 020	29 447	7,32	1 313	1 326	14 886	11,30	128	413	4 273	10,36	32
2 161	6 165	75 108	12,18	526	3 623	50 180	13,85	1 487	1 979	19 395	9,80	148	564	5 533	9,81	33
1 889	4 259	46 441	10,91	468	2 429	29 813	12,27	1 271	1 183	10 734	9,07	150	646	5 894	9,12	34
1 779	4 282	53 245	12,43	444	2 438	33 830	13,92	1 233	1 374	15 102	10,99	102	470	4 213	8,96	35
1 737	4 553	52 051	11,43	367	2 267	28 245	12,46	1 269	1 406	19 611	13,95	101	881	4 195	4,76	36
1 775	3 322	51 270	15,43	370	2 035	36 088	17,24	1 308	1 006	11 120	11,06	97	281	5 062	17,99	37
1 446	2 795	35 089	12,55	272	1 178	16 741	14,22	1 076	1 363	15 010	11,01	98	254	3 338	13,13	38
1 615	2 546	34 772	13,66	271	1 289	20 948	16,25	1 224	978	9 623	9,84	120	279	4 201	15,06	39
1 590	3 113	41 471	13,32	295	1 378	21 029	15,26	1 179	1 331	16 451	12,36	116	404	3 991	9,88	40
2 043	4 049	50 678	12,52	362	1 871	25 989	13,89	1 562	1 599	19 162	11,98	119	579	5 527	9,55	41
1 580	2 598	36 825	14,17	291	1 152	17 678	15,35	1 177	1 192	16 526	13,86	112	254	2 621	10,32	42
1 712	3 182	45 421	14,28	355	1 562	25 721	16,47	1 240	1 214	15 133	12,47	117	406	4 687	11,25	43
2 011	4 385	50 825	11,59	453	2 023	28 937	14,31	1 402	1 845	17 010	9,22	156	518	4 878	9,43	44
1 871	4 952	63 311	12,79	442	2 582	37 002	14,33	1 306	1 864	21 117	11,33	123	506	5 192	10,26	45
1 841	5 255	70 328	13,38	603	3 578	46 418	12,97	1 139	1 193	16 024	13,43	99	484	7 886	16,30	46
1 980	6 320	74 529	11,79	643	4 795	56 155	11,71	1 249	1 218	15 590	12,80	88	308	2 783	9,05	47
1 677	4 555	64 966	14,26	506	2 747	42 001	15,29	1 078	1 495	20 228	13,53	93	313	2 737	8,73	48
2 382	7 304	91 960	12,59	778	5 255	67 369	12,82	1 450	1 639	18 915	11,54	154	410	5 676	13,85	49
1 752	6 276	108 438	17,28	705	4 905	86 010	17,53	925	1 001	19 119	19,10	122	389	3 308	8,96	50
1 957	5 484	83 797	15,28	655	3 492	60 793	17,41	1 175	1 673	19 067	11,39	127	319	3 937	12,34	51
1 813	4 719	94 352	19,98	558	3 145	58 461	18,59	1 174	1 350	30 745	22,78	81	224	5 145	22,92	52
2 217	6 522	102 260	15,68	713	4 136	72 079	17,43	1 366	1 796	21 888	12,19	138	591	8 293	14,03	53
1 907	6 698	127 605	19,05	601	4 885	100 543	20,58	1 180	1 333	19 387	14,54	126	480	7 675	15,98	54
1 820	5 290	73 126	13,82	637	3 440	51 946	15,10	1 048	1 233	14 832	12,03	135	617	6 349	10,28	55
1 515	4 489	73 756	16,43	489	3 513	57 694	16,42	874	690	11 596	16,81	152	285	4 466	15,64	56
1 749	4 438	65 612	14,78	507	2 748	43 247	15,74	1 131	1 390	18 366	13,21	111	300	3 998	13,34	57
1 781	6 168	75 690	12,27	540												