

STATISTISCHES  
BUNDESAMT  
WIESBADEN

# SYSTEMATISCHE VERZEICHNISSE

## **Statistische Kennziffern der Gemeinden und Verwaltungsbezirke in der Bundesrepublik Deutschland**

**Ausgabe 1974**

**Gebietsstand: 31. 12. 1973**



Bestellnummer: 430200 – 740000

VERLAG W. KOHLHAMMER, STUTTGART UND MAINZ



74.1852 e  
(61.2056)

Bestellnummer: 430200 – 740000

Erschienen im Juni 1974

Nachdruck - auch auszugsweise - nur mit Quellenangabe gestattet

Preis: DM 27, –

## Vorbemerkung

Durch die in fast allen Bundesländern erfolgte Neugliederung von Verwaltungseinheiten ist es notwendig geworden, die bisher gültige Ausgabe 1970 einschl. der 13 Nachträge bzw. Ergänzungen des Verzeichnisses „Statistische Kennziffern der Gemeinden und Verwaltungsbezirke in der Bundesrepublik Deutschland“ durch die vorliegende Neuauflage zu ersetzen. Gebietsstand für die in diesem Schlüsselverzeichnis gemachten Angaben ist der 31. 12. 1973.

In der Neuauflage mußte aus arbeitstechnischen Gründen auf den Nachweis der Koordinaten- und Naturraumschlüssel verzichtet werden.

Wie schon die vorhergehenden Verzeichnisse dürfte sich auch die Neuauflage des Kennzifferverzeichnisses nicht nur in der amtlichen Statistik, sondern auch in der übrigen Verwaltung und in der Wirtschaft als wichtiges Hilfsmittel erweisen, u. a. für die Übernahme von Regionaldaten in entsprechende EDV - Unterlagen. Zur besseren Handhabung der systematischen Übersichten über die Gemeinden im Teil B 1 des Verzeichnisses ist jedem Land eine Karte vorangestellt, aus der die räumliche Lage der Kreise und Regierungs- bzw. Verwaltungsbezirke hervorgeht.

Dieses Verzeichnis wurde in der Gruppe „Laufende Bevölkerungsstatistiken“ der Abteilung „Bevölkerungsbewegung, Bildungswesen, Gesundheitswesen, Sozialleistungen“ bearbeitet.

# Inhalt

	Seite
Einführung in das Verzeichnis . . . . .	5 *
Abkürzungen . . . . .	6 *
A. Zusammenfassende Übersichten über die statistischen Kennziffern	
1. Verwaltungsbezirke in den Ländern der Bundesrepublik Deutschland (systematisch) . . . . .	7 *
2. Regierungs- (Verwaltungs-) bezirke, kreisfreie Städte und Landkreise (alphabetisch) . . . . .	12 *
3. Große kreisangehörige Städte (alphabetisch) . . . . .	15 *
4. Ämter, Samt- und Verbandsgemeinden in den Ländern Schleswig - Holstein, Niedersachsen, Nordrhein - Westfalen, Rheinland - Pfalz und Saarland	
a) Systematische Übersicht . . . . .	16 *
b) Alphabetische Übersicht . . . . .	23 *
5. Gemeindefreie Gebiete (alphabetisch) . . . . .	30 *
B. Verzeichnisse der Gemeinden	
1. Systematische Übersicht	
a) Schematische Übersicht über Aufbau und Inhalt der statistischen Kennziffern . . . . .	1
b) Länder	
Schleswig - Holstein . . . . .	6
Hamburg . . . . .	29
Niedersachsen . . . . .	31
Bremen . . . . .	69
Nordrhein - Westfalen . . . . .	71
Hessen . . . . .	91
Rheinland - Pfalz . . . . .	101
Baden - Württemberg . . . . .	145
Bayern . . . . .	165
Saarland . . . . .	209
Berlin (West) . . . . .	217
2. Alphabetische Übersicht . . . . .	219



## Einführung in das Verzeichnis

Das vorliegende Schlüsselverzeichnis enthält in systematischer und alphabetischer Ordnung die Verwaltungsbezirke und Gemeinden des Bundesgebietes sowie alle gemeindefreien Gebiete, einschließlich Guts- und Forstbezirke.

Es gliedert sich in folgende Hauptteile:

- A. Zusammenfassende Übersichten über die statistischen Kennziffern
- B. Verzeichnisse der Gemeinden

Sämtliche Angaben beziehen sich auf den Gebietsstand vom 31. 12. 1973.

### Zu den statistischen Kennziffern:

Der Gemeindegchlüssel ist achteistellig und wird in synoptischen Übersichten für jedes Land erläutert.

### Zum Teil A:

In der Übersicht 1 sind in systematischer Ordnung die Länder, Regierungs- (Verwaltungs-) bezirke und Kreise des Bundesgebietes mit den statistischen Kennziffern aufgeführt, dazu der Sitz der einzelnen Verwaltungseinheiten.

Die Übersicht 2 enthält in alphabetischer Folge alle Regierungs- (Verwaltungs-) bezirke, kreisfreien Städte und Landkreise und deren Schlüsselnummern.

Bei der Übersicht 3 handelt es sich um eine alphabetische Zusammenstellung von größeren kreisangehörigen Gemeinden (Städte) von Niedersachsen, Rheinland - Pfalz, Baden - Württemberg, Bayern und dem Saarland, die auf Grund der Gemeindeordnungen dieser Länder eine Sonderstellung einnehmen.

Über die Kreiszugehörigkeit der Ämter, Samt- und Verbandsgemeinden in Niedersachsen, Nordrhein - Westfalen, Rheinland - Pfalz und im Saarland informiert die Übersicht 4.

In der Übersicht 5 sind die gemeindefreien Gebiete des Bundesgebietes alphabetisch mit Kreisangabe und Schlüsselnummer aufgeführt. Die mit einem \* versehenen Gebiete sind bewohnt.

### Zum Teil B:

In der Übersicht 1 erfolgt die Nachweisung der Gemeinden in systematischer Gliederung nach Ländern, innerhalb der Länder nach Regierungs- (Verwaltungs-)bezirken und innerhalb dieser Bezirke nach Kreisen in alphabetischer Folge. Für jeden Kreis ist der Sitz der Kreisverwaltung angegeben. In den Ländern, in denen Ämter, Samt- oder Verbandsgemeinden bestehen, werden die Gemeinden innerhalb der Landkreise auch in der Ordnung nach dieser Untergliederung nachgewiesen. In der Gliederung erscheinen die kreisfreien Städte vor den Landkreisen.

Die am linken bzw. rechten oberen Rand der Seiten stehenden Kennziffern sollen das Auffinden der Verwaltungsbezirke und Gemeinden erleichtern.

In der Übersicht 2 sind die Gemeinden nach dem Alphabet geordnet, und zwar sind Namen mit Umlaut so sortiert, als würden sie mit „ae“, „oe“ usw. geschrieben.

Namen mit dem Bestandteil oder Zusatz „Bad“ sind sowohl unter „Bad“ als auch unter dem Namen zu finden. Nachgestellte Zusätze wie „Bad“, „Markt“, „Stadt“ etc. sind von dem eigentlichen Namen durch ein Komma getrennt.

Gemeinden mit Doppelnamen sind alphabetisch so eingeordnet, daß sie unter jedem Namensteil gefunden werden können. Im Falle der Umstellung wurden vor das Vorsatzwort zwei schräge Striche gesetzt. „Idar - Oberstein, Stadt“ ist also beispielsweise auch unter „Oberstein, Stadt//Idar-“ zu finden.

### Zu den Verwaltungsgrenzenkarten:

Im Teil B ist den einzelnen Ländern jeweils eine Karte vorangestellt, in der die statistischen Kennziffern für die Regierungs- (Verwaltungs-)bezirke, kreisfreien Städte und Landkreise enthalten sind. Das System der statistischen Kennziffern jedes Landes ist synoptisch auf Seite 1 bis 4 im Teil B 1 dargestellt.

## Abkürzungen

a.	= am	i. UFr.	= in Unterfranken
a. d.	= an dem, an den, an der, auf der	Kirchspielstandgem.	= Kirchspielstandgemeinde
a. D.	= an der Dautphe	l. d.	= links der
a. d. Bergstr.	= an der Bergstraße	m.	= mit
a. d. sächs. Saale	= an der sächsischen Saale	Mz. - Bing.	= Mainz - Bingen
a. M.	= am Main	MFr.	= Mittelfranken
Ant.	= Anteil	NB	= Niederbayern
a. S.	= an der Salzböde	Ndsa	= Niedersachsen
a. Ts.	= am Taunus	Nördl.	= Nördlicher
b.	= bei	NW	= Nordrhein - Westfalen
Ba Wü	= Baden - Württemberg	OB	= Oberbayern
Bay.	= Bayern	Odw.	= Odenwald
Bergstr.	= Bergstraße	Östl.	= Östlicher
Bln (W)	= Berlin (West)	OFr.	= Oberfranken
Bez.	= Bezirk	OPf.	= Oberpfalz
b. Hl. Blut	= bei Heilig Blut	Pf.	= Pfalz
Brm	= Bremen	r. d.	= rechts der
Fürstl.	= Fürstlich	Reg. Bez.	= Regierungsbezirk
gemfr.	= gemeindefreie	Rhld.	= Rheinland
Gutsb.	= Gutsbezirk	RhPf	= Rheinland - Pfalz
Hess	= Hessen	Saar	= Saarland
Hess.	= Hessisch	sächs.	= sächsischen
Hint.	= Hinterer	Samtgem.	= Samtgemeinde
Hmb.	= Hamburg	SchH	= Schleswig - Holstein
i.	= im, in	Schw.	= Schwaben
i. Bay.	= in Bayern	St.	= Sankt
i. d.	= in den, in der	Südl.	= Südlicher
i. d. OPf.	= in der Oberpfalz	Ts.	= Taunus
i. d. Pf.	= in der Pfalz	u.	= und
i. MFr.	= in Mittelfranken	UFr.	= Unterfranken
i. NB	= in Niederbayern	Unterwwkr.	= Unterwesterwaldkreis
i. O.	= im Ostertal	v. d.	= vor dem, vor der
i. OB	= in Oberbayern	v. d. H.	= vor der Höhe
i. Odw.	= im Odenwald	Verb. - Gem.	= Verbandsgemeinde
i OFr.	= in Oberfranken	Vord.	= Vorderer
i. Schw.	= in Schwaben	Westf.	= Westfalen
i. Ts.	= im Taunus	Westl.	= Westliche

# 1. Verwaltungsbezirke in den Ländern der Bundesrepublik Deutschland (systematisch)

Statistische Kennziffer	Gebiet	Landeshauptstadt, Sitz der Bezirksregierung bzw. Kreisverwaltung	Statistische Kennziffer	Gebiet	Landeshauptstadt, Sitz der Bezirksregierung bzw. Kreisverwaltung
<b>01</b>	<b>Schleswig-Holstein</b>	<b>Kiel</b>			
	<b>Kreisfreie Städte</b>			<b>Landkreise</b>	
01 0 01	Flensburg	Flensburg	03 4 31	Bremervörde	Bremervörde
01 0 02	Kiel	Kiel	03 4 32	Land Hadeln	Otterndorf
01 0 03	Lübeck	Lübeck	03 4 33	Osterholz	Osterholz-Scharmbeck
01 0 04	Neumünster	Neumünster	03 4 34	Rotenburg (Wümme)	Rotenburg (Wümme)
	<b>Kreise</b>		03 4 35	Stade	Stade
01 0 51	Dithmarschen	Heide	03 4 36	Verden	Verden (Aller)
01 0 52	Flensburg-Land	Flensburg	03 4 37	Wesermünde	Bremerhaven
01 0 53	Herzogtum Lauenburg	Ratzeburg			
01 0 54	Nordfriesland	Husum	<b>03 5</b>	<b>Reg.-Bez. Osnabrück</b>	<b>Osnabrück</b>
01 0 55	Ostholstein	Eutin		<b>Kreisfreie Stadt</b>	
01 0 56	Pinneberg	Pinneberg	03 5 11	Osnabrück	Osnabrück
01 0 57	Plön	Plön		<b>Landkreise</b>	
01 0 58	Rendsburg-Eckernförde	Rendsburg	03 5 31	Aschendorf-Hümmling	Papenburg
01 0 59	Schleswig	Schleswig	03 5 33	Grafschaft Bentheim	Nordhorn
01 0 60	Segeberg	Bad Segeberg	03 5 34	Lingen	Lingen (Ems)
01 0 61	Steinburg	Itzehoe	03 5 36	Meppen	Meppen
01 0 62	Stormarn	Bad Oldesloe	03 5 37	Osnabrück	Osnabrück
<b>02</b>	<b>Hamburg//Freie und Hansestadt</b>	<b>Hamburg</b>	<b>03 6</b>	<b>Reg.-Bez. Aurich</b>	<b>Aurich (Ostfriesland)</b>
				<b>Kreisfreie Stadt</b>	
<b>03</b>	<b>Niedersachsen</b>	<b>Hannover</b>	03 6 11	Emden	Emden
<b>03 1</b>	<b>Reg.-Bez. Hannover</b>	<b>Hannover</b>		<b>Landkreise</b>	
	<b>Kreisfreie Stadt</b>		03 6 31	Aurich (Ostfriesland)	Aurich (Ostfriesland)
03 1 12	Hannover	Hannover	03 6 32	Leer	Leer (Ostfriesland)
	<b>Landkreise</b>		03 6 33	Norden	Norden
03 1 31	Grafschaft Diepholz	Diepholz	03 6 34	Wittmund	Wittmund
03 1 32	Grafschaft Hoya	Syke			
03 1 33	Grafschaft Schaumburg	Rinteln	<b>03 7</b>	<b>Verw.-Bez. Braunschweig</b>	<b>Braunschweig</b>
03 1 34	Hameln-Pyrmont	Hameln		<b>Kreisfreie Städte</b>	
03 1 35	Hannover	Hannover	03 7 11	Braunschweig	Braunschweig
03 1 36	Neustadt am Rübenberge	Neustadt am Rübenberge	03 7 13	Salzgitter	Salzgitter
03 1 37	Nienburg (Weser)	Nienburg (Weser)		<b>Landkreise</b>	
03 1 38	Schaumburg-Lippe	Stadthagen	03 7 32	Braunschweig	Braunschweig
03 1 39	Springe	Springe	03 7 33	Gandersheim	Bad Gandersheim
<b>03 2</b>	<b>Reg.-Bez. Hildesheim</b>	<b>Hildesheim</b>	03 7 34	Goslar	Goslar
	<b>Kreisfreie Stadt</b>		03 7 35	Helmstedt	Helmstedt
03 2 12	Hildesheim	Hildesheim	03 7 36	Wolfenbüttel	Wolfenbüttel
	<b>Landkreise</b>		<b>03 8</b>	<b>Verw.-Bez. Oldenburg</b>	<b>Oldenburg (Oldenburg)</b>
03 2 31	Alfeld (Leine)	Alfeld (Leine)		<b>Kreisfreie Städte</b>	
03 2 33	Einbeck	Einbeck	03 8 11	Delmenhorst	Delmenhorst
03 2 34	Göttingen	Göttingen	03 8 12	Oldenburg (Oldenburg)	Oldenburg (Oldenburg)
03 2 35	Hildesheim-Marienburg	Hildesheim	03 8 13	Wilhelmshaven	Wilhelmshaven
03 2 36	Holzminden	Holzminden		<b>Landkreise</b>	
03 2 38	Northheim	Northheim	03 8 31	Ammerland	Westerstede
03 2 39	Osterode am Harz	Osterode am Harz	03 8 32	Cloppenburg	Cloppenburg
03 2 40	Peine	Peine	03 8 33	Friesland	Jever
<b>03 3</b>	<b>Reg.-Bez. Lüneburg</b>	<b>Lüneburg</b>	03 8 34	Oldenburg (Oldenburg)	Oldenburg (Oldenburg)
	<b>Kreisfreie Städte</b>		03 8 35	Vechta	Vechta
03 3 12	Lüneburg	Lüneburg	03 8 36	Wesermarsch	Brake (Unterweser)
03 3 13	Wolfsburg	Wolfsburg			
	<b>Landkreise</b>		<b>04</b>	<b>Bremen//Freie Hansestadt</b>	<b>Bremen</b>
03 3 31	Burgdorf	Burgdorf		<b>Kreisfreie Städte</b>	
03 3 32	Celle	Celle	04 0 11	Bremen	Bremen
03 3 33	Fallingbostal	Fallingbostal	04 0 12	Bremerhaven	Bremerhaven
03 3 34	Gifhorn	Gifhorn			
03 3 35	Harburg	Winsen (Luhe)	<b>05</b>	<b>Nordrhein-Westfalen</b>	<b>Düsseldorf</b>
03 3 36	Lüchow-Dannenberg	Lüchow	<b>05 1/2</b>	<b>Reg.-Bez. Düsseldorf</b>	<b>Düsseldorf</b>
03 3 37	Lüneburg	Lüneburg	1	Soweit nicht zum Ruhr-	
03 3 38	Soltau	Soltau		siedlungsverband gehörend	
03 3 39	Uelzen	Uelzen	2	Soweit zum Ruhrsiedlungs-	
				verband gehörend	
<b>03 4</b>	<b>Reg.-Bez. Stade</b>	<b>Stade</b>		<b>Kreisfreie Städte</b>	
	<b>Kreisfreie Stadt</b>		05 1 11	Düsseldorf	Düsseldorf
03 4 11	Cuxhaven	Cuxhaven	05 2 12	Duisburg	Duisburg
			05 2 13	Essen	Essen
			05 1 14	Krefeld	Krefeld

# 1. Verwaltungsbezirke in den Ländern der Bundesrepublik Deutschland (systematisch)

Statistische Kennziffer	Gebiet	Landeshauptstadt, Sitz der Bezirksregierung bzw. Kreisverwaltung	Statistische Kennziffer	Gebiet	Landeshauptstadt, Sitz der Bezirksregierung bzw. Kreisverwaltung
05 1 15	Leverkusen	Leverkusen	05 8/9	<b>Reg.-Bez. Arnsberg</b>	<b>Arnsberg</b>
05 1 16	Mönchengladbach	Mönchengladbach	8	Soweit nicht zum Ruhr-	siedlungsverband gehörend
05 2 17	Mülheim a. d. Ruhr	Mülheim a. d. Ruhr	9	Soweit zum Ruhrsiedlungs-	verband gehörend
05 1 18	Neuss	Neuss		<b>Kreisfreie Städte</b>	
05 2 19	Oberhausen	Oberhausen	05 9 11	Bochum	Bochum
05 1 20	Remscheid	Remscheid	05 9 12	Castrop-Rauxel	Castrop-Rauxel
05 1 21	Rheydt	Rheydt	05 9 13	Dortmund	Dortmund
05 1 22	Solingen	Solingen	05 9 14	Hagen	Hagen
05 1 24	Wuppertal	Wuppertal	05 9 15	Hamm	Hamm
	<b>Kreise</b>		05 9 16	Herne	Herne
05 2 31	Dinslaken	Dinslaken	05 8 17	Iserlohn	Iserlohn
05 1/2 32	Düsseldorf-Mettmann	Mettmann	05 9 19	Lünen	Lünen
05 2 33	Geldern	Geldern	05 9 21	Wanne-Eickel	Wanne-Eickel
05 1 34	Grevenbroich	Grevenbroich	05 9 22	Wattenscheid	Wattenscheid
05 1 35	Kempen-Krefeld	Kempen	05 9 23	Witten	Witten
05 1 36	Kleve	Kleve		<b>Kreise</b>	
05 2 37	Moers	Moers	05 8 32	Arnsberg	Arnsberg
05 1/2 38	Rees	Wesel	05 8 33	Brilon	Brilon
05 1 39	Rhein-Wupper-Kreis	Opladen	05 9 34	Ennepe-Ruhr-Kreis	Schwelm
<b>05 3</b>	<b>Reg.-Bez. Köln</b>	<b>Köln</b>	05 8/9 35	Iserlohn	Iserlohn
	<b>Kreisfreie Städte</b>		05 8 36	Lippstadt	Lippstadt
05 3 13	Aachen	Aachen	05 8 31	Lüdenscheid	Altena
05 3 11	Bonn	Bonn	05 8 37	Meschede	Meschede
05 3 12	Köln	Köln	05 8 38	Olpe	Olpe
	<b>Kreise</b>		05 8 39	Siegen	Siegen
05 3 38	Aachen	Aachen	05 8 40	Soest	Soest
05 3 31	Bergheim (Erft)	Bergheim (Erft)	05 9 41	Unna	Unna
05 3 39	Düren	Düren	05 8 42	Wittgenstein	Berleburg
05 3 33	Euskirchen	Euskirchen		<b>06</b>	<b>Hessen</b>
05 3 40	Heinsberg	Heinsberg		<b>06 1</b>	<b>Reg.-Bez. Darmstadt</b>
05 3 34	Köln	Köln		<b>Kreisfreie Städte</b>	<b>Darmstadt</b>
05 3 35	Oberbergischer Kreis	Gummersbach	06 1 11	Darmstadt	Darmstadt
05 3 36	Rheinisch-Bergischer-Kreis	Bergisch Gladbach	06 1 12	Frankfurt am Main	Frankfurt am Main
05 3 37	Rhein-Sieg-Kreis	Siegburg	06 1 13	Gießen	Gießen
<b>05 5/6</b>	<b>Reg.-Bez. Münster</b>	<b>Münster (Westf.)</b>	06 1 14	Hanau	Hanau
5	Soweit nicht zum Ruhr-	siedlungsverband gehörend	06 1 15	Offenbach am Main	Offenbach am Main
6	Soweit zum Ruhrsiedlungs-	verband gehörend	06 1 16	Wiesbaden	Wiesbaden
	<b>Kreisfreie Städte</b>			<b>Landkreise</b>	
05 5 11	Bocholt	Bocholt	06 1 71	Bergstraße	Heppenheim a. d. Bergstr.
05 6 12	Bottrop	Bottrop	06 1 33	Biedenkopf	Biedenkopf
05 6 13	Gelsenkirchen	Gelsenkirchen	06 1 35	Darmstadt	Darmstadt
05 6 14	Gladbeck	Gladbeck	06 1 36	Dieburg	Dieburg
05 5 15	Münster (Westf.)	Münster (Westf.)	06 1 37	Dillkreis	Dillenburg
05 6 16	Recklinghausen	Recklinghausen	06 1 40	Gelnhausen	Gelnhausen
	<b>Kreise</b>		06 1 41	Gießen	Gießen
05 5 31	Ahaus	Ahaus	06 1 42	Groß-Gerau	Groß-Gerau
05 5 32	Beckum	Beckum	06 1 43	Hanau	Hanau
05 5 33	Borken	Borken	06 1 76	Hochtaunuskreis	Homburg v. d. H., Bad
05 5 34	Coesfeld	Coesfeld	06 1 45	Limburg	Limburg a. d. Lahn
05 5 35	Lüdinghausen	Lüdinghausen	06 1 46	Main-Taunus-Kreis	Frankfurt am Main-Höchst
05 5 36	Münster	Münster (Westf.)	06 1 47	Oberlahnkreis	Weilburg
05 6 37	Recklinghausen	Recklinghausen	06 1 81	Odenwaldkreis	Erbach
05 5 38	Steinfurt	Burgsteinfurt	06 1 49	Offenbach	Offenbach am Main
05 5 39	Tecklenburg	Tecklenburg	06 1 50	Rheingaukreis	Rüdesheim am Rhein
05 5 40	Warendorf	Warendorf	06 1 51	Schlüchtern	Schlüchtern
<b>05 7</b>	<b>Reg.-Bez. Detmold</b>	<b>Detmold</b>	06 1 52	Untertaunuskreis	Schwalbach, Bad
	<b>Kreisfreie Stadt</b>		06 1 84	Vogelsbergkreis	Lauterbach
05 7 11	Bielefeld	Bielefeld	06 1 85	Wetteraukreis	Friedberg
	<b>Kreise</b>		06 1 54	Wetzlar	Wetzlar
05 7 32	Büren	Büren	<b>06 2</b>	<b>Reg.-Bez. Kassel</b>	<b>Kassel</b>
05 7 33	Gütersloh	Gütersloh		<b>Kreisfreie Städte</b>	
05 7 35	Herford	Herford	06 2 11	Fulda	Fulda
05 7 36	Höxter	Höxter	06 2 12	Kassel	Kassel
05 7 37	Lippe	Detmold	06 2 13	Marburg a. d. Lahn	Marburg a. d. Lahn
05 7 39	Minden-Lübbecke	Minden		<b>Landkreise</b>	
05 7 40	Paderborn	Paderborn	06 2 31	Eschwege	Eschwege
05 7 41	Warburg	Warburg	06 2 32	Frankenberg	Frankenberg-Eder
			06 2 33	Fritzlar-Homburg	Fritzlar

## **A. Zusammenfassende Übersichten**



## 1. Verwaltungsbezirke in den Ländern der Bundesrepublik Deutschland (systematisch)

Statistische Kennziffer	Gebiet	Landeshauptstadt, Sitz der Bezirksregierung bzw. Kreisverwaltung	Statistische Kennziffer	Gebiet	Landeshauptstadt, Sitz der Bezirksregierung bzw. Kreisverwaltung
06 2 72	Fulda	Fulda	08 1 17	Göppingen	Göppingen
06 2 73	Hersfeld-Rotenburg	Hersfeld, Bad	08 1 18	Ludwigsburg	Ludwigsburg
06 2 74	Kassel	Kassel	08 1 19	Rems-Murr-Kreis	Waiblingen
06 2 39	Marburg	Marburg a. d. Lahn	<b>08 1 2</b>	<b>Regionalverband Franken</b>	<b>Heilbronn</b>
06 2 40	Melsungen	Melsungen		<b>Stadtkreis</b>	
06 2 42	Waldeck	Korbach	08 1 21	Heilbronn	Heilbronn
06 2 43	Witzenhausen	Witzenhausen		<b>Landkreise</b>	
06 2 45	Ziegenhain	Schwalmstadt	08 1 25	Heilbronn	Heilbronn
<b>07</b>	<b>Rheinland-Pfalz</b>	<b>Mainz</b>	08 1 26	Hohenlohekreis	Künzelsau
<b>07 1</b>	<b>Reg.-Bez. Koblenz</b>	<b>Koblenz</b>	08 1 27	Schwäbisch Hall	Schwäbisch Hall
	<b>Kreisfreie Stadt</b>		08 1 28	Tauberkreis	Tauberbischofsheim
07 1 11	Koblenz	Koblenz	<b>08 1 3</b>	<b>Regionalverband Ostwürttemberg</b>	<b>Schwäbisch Gmünd</b>
	<b>Landkreise</b>			<b>Landkreise</b>	
07 1 31	Ahrweiler	Bad Neuenahr-Ahrweiler	08 1 35	Heidenheim	Heidenheim an der Brenz
07 1 32	Altenkirchen (Westerwald)	Altenkirchen (Westerwald)	08 1 36	Ostalbkreis	Aalen
07 1 33	Bad Kreuznach	Bad Kreuznach	<b>08 2</b>	<b>Reg.-Bez. Karlsruhe</b>	<b>Karlsruhe</b>
07 1 34	Birkenfeld	Birkenfeld	<b>08 2 1</b>	<b>Regionalverband Mittlerer Oberrhein</b>	<b>Karlsruhe</b>
07 1 35	Cochem-Zell	Cochem		<b>Stadtkreise</b>	
07 1 37	Mayen-Koblenz	Koblenz	08 2 11	Baden-Baden	Baden-Baden
07 1 38	Neuwied	Neuwied	08 2 12	Karlsruhe	Karlsruhe
07 1 39	Oberwesterwaldkreis	Westerburg		<b>Landkreise</b>	
07 1 40	Rhein-Hunsrück-Kreis	Simmern	08 2 15	Karlsruhe	Karlsruhe
07 1 41	Rhein-Lahn-Kreis	Bad Ems	08 2 16	Rastatt	Rastatt
07 1 42	Unterwesterwaldkreis	Montabaur	<b>08 2 2</b>	<b>Regionalverband Unterer Neckar</b>	<b>Mannheim</b>
<b>07 2</b>	<b>Reg.-Bez. Trier</b>	<b>Trier</b>		<b>Stadtkreise</b>	
	<b>Kreisfreie Stadt</b>		08 2 21	Heidelberg	Heidelberg
07 2 11	Trier	Trier	08 2 22	Mannheim	Mannheim
	<b>Landkreise</b>			<b>Landkreise</b>	
07 2 31	Bernkastel-Wittlich	Wittlich	08 2 25	Odenwaldkreis	Mosbach
07 2 32	Bitburg-Prüm	Bitburg	08 2 26	Rhein-Neckar-Kreis	Heidelberg
07 2 33	Daun	Daun	<b>08 2 3</b>	<b>Regionalverband Nord-schwarzwald</b>	<b>Pforzheim</b>
07 2 35	Trier-Saarburg	Trier		<b>Stadtkreis</b>	
<b>07 3</b>	<b>Reg.-Bez. Rheinhessen-Pfalz</b>	<b>Neustadt an der Weinstraße</b>	08 2 31	Pforzheim	Pforzheim
	<b>Kreisfreie Städte</b>			<b>Landkreise</b>	
07 3 11	Frankenthal (Pfalz)	Frankenthal (Pfalz)	08 2 35	Calw	Calw
07 3 12	Kaiserslautern	Kaiserslautern	08 2 36	Enzkreis	Pforzheim
07 3 13	Landau in der Pfalz	Landau in der Pfalz	08 2 37	Freudenstadt	Freudenstadt
07 3 14	Ludwigshafen am Rhein	Ludwigshafen am Rhein	<b>08 3</b>	<b>Reg.-Bez. Freiburg</b>	<b>Freiburg im Breisgau</b>
07 3 15	Mainz	Mainz	<b>08 3 1</b>	<b>Regionalverband Südlicher Oberrhein</b>	<b>Freiburg im Breisgau</b>
07 3 16	Neustadt an der Weinstraße	Neustadt an der Weinstraße		<b>Stadtkreis</b>	
07 3 17	Pirmasens	Pirmasens	08 3 11	Freiburg im Breisgau	Freiburg im Breisgau
07 3 18	Speyer	Speyer		<b>Landkreise</b>	
07 3 19	Worms	Worms	08 3 15	Breisgau-Hochschwarzwald	Freiburg im Breisgau
07 3 20	Zweibrücken	Zweibrücken	08 3 16	Emmendingen	Emmendingen
	<b>Landkreise</b>		08 3 17	Ortenaukreis	Offenburg
07 3 31	Alzey-Worms	Alzey	<b>08 3 2</b>	<b>Regionalverband Schwarzwald-Baar-Heuberg</b>	<b>Villingen-Schwenningen</b>
07 3 32	Bad Dürkheim	Bad Dürkheim		<b>Landkreise</b>	
07 3 33	Donnersbergkreis	Kirchheimbolanden	08 3 25	Rottweil	Rottweil
07 3 34	Germersheim	Germersheim	08 3 26	Schwarzwald-Baar-Kreis	Villingen-Schwenningen
07 3 35	Kaiserslautern	Kaiserslautern	08 3 27	Tuttlingen	Tuttlingen
07 3 36	Kusel	Kusel	<b>08 3 3</b>	<b>Regionalverband Hochrhein</b>	<b>Waldshut</b>
07 3 37	Landau-Bad Bergzabern	Landau in der Pfalz		<b>Landkreise</b>	
07 3 38	Ludwigshafen	Ludwigshafen am Rhein	08 3 35	Konstanz	Konstanz
07 3 39	Mainz-Bingen	Mainz	08 3 36	Lörrach	Lörrach
07 3 40	Pirmasens	Pirmasens	08 3 37	Waldshut	Waldshut
<b>08</b>	<b>Baden-Württemberg</b>	<b>Stuttgart</b>			
<b>08 1</b>	<b>Reg.-Bez. Stuttgart</b>	<b>Stuttgart</b>			
<b>08 1 1</b>	<b>Regionalverband Mittlerer Neckar</b>	<b>Stuttgart</b>			
	<b>Stadtkreise</b>				
08 1 11	Stuttgart	Stuttgart			
	<b>Landkreise</b>				
08 1 15	Böblingen	Böblingen			
08 1 16	Esslingen	Esslingen am Neckar			

## 1. Verwaltungsbezirke in den Ländern der Bundesrepublik Deutschland (systematisch)

Statistische Kennziffer	Gebiet	Landeshauptstadt, Sitz der Bezirksregierung bzw. Kreisverwaltung	Statistische Kennziffer	Gebiet	Landeshauptstadt, Sitz der Bezirksregierung bzw. Kreisverwaltung
08 4	Reg.-Bez. Tübingen		09 3	Reg.-Bez. Oberpfalz	Regensburg
08 4 1	Regionalverband Neckar-Alb	Tübingen		Kreisfreie Städte	
	Landkreise		09 3 61	Amberg	Amberg
08 4 15	Reutlingen	Reutlingen	09 3 62	Regensburg	Regensburg
08 4 16	Tübingen	Tübingen	09 3 63	Weiden i. d. OPf.	Weiden i. d. OPf.
08 4 17	Zollernalbkreis	Balingen		Landkreise	
08 4 2	Regionalverband Donau-Ilter <sup>1)</sup>		09 3 71	Amberg-Sulzbach	Amberg
	Stadtkreis		09 3 72	Cham	Cham
08 4 21	Ulm	Ulm	09 3 73	Neumarkt i. d. OPf.	Neumarkt i. d. OPf.
	Landkreise		09 3 74	Neustadt a. d. Waldnaab	Neustadt a. d. Waldnaab
08 4 25	Alb-Donau-Kreis	Ulm	09 3 75	Regensburg	Regensburg
08 4 26	Biberach	Biberach an der Riß	09 3 76	Schwandorf	Schwandorf
			09 3 77	Tirschenreuth	Tirschenreuth
08 4 3	Regionalverband Bodensee-Oberschwaben	Ravensburg	09 4	Reg.-Bez. Oberfranken	Bayreuth
	Landkreise			Kreisfreie Städte	
08 4 35	Bodenseekreis	Friedrichshafen	09 4 61	Bamberg	Bamberg
08 4 36	Ravensburg	Ravensburg	09 4 62	Bayreuth	Bayreuth
08 4 37	Sigmaringen	Sigmaringen	09 4 63	Coburg	Coburg
			09 4 64	Hof	Hof
09	Bayern	München		Landkreise	
09 1	Reg.-Bez. Oberbayern	München	09 4 71	Bamberg	Bamberg
	Kreisfreie Städte		09 4 72	Bayreuth	Bayreuth
09 1 61	Ingolstadt	Ingolstadt	09 4 73	Coburg	Coburg
09 1 62	München	München	09 4 74	Forchheim	Forchheim
09 1 63	Rosenheim	Rosenheim	09 4 75	Hof	Hof
	Landkreise		09 4 76	Kronach	Kronach
09 1 71	Altötting	Altötting	09 4 77	Kulmbach	Kulmbach
09 1 73	Bad Tölz-Wolfratshausen	Bad Tölz	09 4 78	Lichtenfels	Lichtenfels
09 1 72	Berchtesgadener Land	Bad Reichenhall	09 4 79	Wunsiedel i. Fichtelgebirge	Wunsiedel
09 1 74	Dachau	Dachau	09 5	Reg.-Bez. Mittelfranken	Ansbach
09 1 75	Ebersberg	Ebersberg		Kreisfreie Städte	
09 1 76	Eichstätt	Eichstätt	09 5 61	Ansbach	Ansbach
09 1 77	Erding	Erding	09 5 62	Erlangen	Erlangen
09 1 78	Freising	Freising	09 5 63	Fürth	Fürth
09 1 79	Fürstenfeldbruck	Fürstenfeldbruck	09 5 64	Nürnberg	Nürnberg
09 1 80	Garmisch-Partenkirchen	Garmisch-Partenkirchen	09 5 65	Schwabach	Schwabach
09 1 81	Landsberg a. Lech	Landsberg a. Lech		Landkreise	
09 1 82	Miesbach	Miesbach	09 5 71	Ansbach	Ansbach
09 1 83	Mühldorf a. Inn	Mühldorf a. Inn	09 5 72	Erlangen-Höchstadt	Erlangen
09 1 84	München	München	09 5 73	Fürth	Fürth
09 1 85	Neuburg-Schrobenhausen	Neuburg a. d. Donau	09 5 75	Neustadt a. d. Aisch-Bad Windsheim	Neustadt a. d. Aisch
09 1 86	Pfaffenhofen a. d. Ilm	Pfaffenhofen a. d. Ilm	09 5 74	Nürnberger Land	Lauf a. d. Pegnitz
09 1 87	Rosenheim	Rosenheim	09 5 76	Roth	Roth
09 1 88	Starnberg	Starnberg	09 5 77	Weißenburg-Gunzenhausen	Weißenburg i. Bay.
09 1 89	Traunstein	Traunstein	09 6	Reg.-Bez. Unterfranken	Würzburg
09 1 90	Weilheim-Schongau	Weilheim i. OB		Kreisfreie Städte	
09 2	Reg.-Bez. Niederbayern	Landshut	09 6 61	Aschaffenburg	Aschaffenburg
	Kreisfreie Städte		09 6 62	Schweinfurt	Schweinfurt
09 2 61	Landshut	Landshut	09 6 63	Würzburg	Würzburg
09 2 62	Passau	Passau		Landkreise	
09 2 63	Straubing	Straubing	09 6 71	Aschaffenburg	Aschaffenburg
	Landkreise		09 6 72	Bad Kissingen	Bad Kissingen
09 2 71	Deggendorf	Deggendorf	09 6 74	Haßberge	Haßfurt
09 2 79	Dingolfing-Landau	Dingolfing	09 6 75	Kitzingen	Kitzingen
09 2 72	Freyung-Grafenau	Freyung	09 6 77	Main-Spessart	Karlstadt
09 2 73	Kelheim	Kelheim	09 6 76	Miltenberg	Miltenberg
09 2 74	Landshut	Landshut	09 6 73	Rhön-Grabfeld	Bad Neustadt a. d. Saale
09 2 75	Passau	Passau	09 6 78	Schweinfurt	Schweinfurt
09 2 76	Regen	Regen	09 6 79	Würzburg	Würzburg
09 2 77	Rottal-Inn	Pfarrkirchen	09 7	Reg.-Bez. Schwaben	Augsburg
09 2 78	Straubing-Bogen	Straubing		Kreisfreie Städte	
			09 7 61	Augsburg	Augsburg
			09 7 62	Kaufbeuren	Kaufbeuren
			09 7 63	Kempten (Allgäu)	Kempten (Allgäu)
			09 7 64	Memmingen	Memmingen

1) Die Regionalplanung für den Verband Donau-Ilter wird durch besonderes Gesetz geregelt.

1) Die Regionalplanung für den Verband Donau-Ilter wird durch besonderes Gesetz geregelt.



1. Verwaltungsbezirke in den Ländern der Bundesrepublik Deutschland (systematisch)

Statistische Kennziffer	Gebiet	Landeshauptstadt, Sitz der Bezirksregierung bzw. Kreisverwaltung	Statistische Kennziffer	Gebiet	Landeshauptstadt, Sitz der Bezirksregierung bzw. Kreisverwaltung
	<b>Landkreise</b>			<b>Kreisfreie Stadt</b>	
09 7 71	Aichach-Friedberg	Aichach	10 0 11	Saarbrücken	Saarbrücken
09 7 72	Augsburg	Augsburg			
09 7 73	Dillingen a. d. Donau	Dillingen a. d. Donau		<b>Landkreise</b>	
09 7 79	Donau-Ries	Donauwörth	10 0 31	Homburg	Homburg
09 7 74	Günzburg	Günzburg	10 0 32	Merzig-Wadern	Merzig
09 7 76	Lindau (Bodensee)	Lindau (Bodensee)	10 0 33	Ottweiler	Ottweiler
09 7 75	Neu-Ulm	Neu-Ulm	10 0 34	Saarbrücken	Saarbrücken
09 7 80	Oberallgäu	Sonthofen	10 0 35	Saarlouis	Saarlouis
09 7 77	Ostallgäu	Marktoberdorf	10 0 36	Sankt Ingbert	Sankt Ingbert
09 7 78	Unterallgäu	Mindelheim	10 0 37	Sankt Wendel	Sankt Wendel
<b>10</b>	<b>Saarland</b>	<b>Saarbrücken</b>	<b>11</b>	<b>Berlin (West)</b>	<b>Berlin</b>

## 2. Regierungs- (Verwaltungs-) bezirke, kreisfreie Städte und Landkreise (alphabetisch)

Gebiet	Statistische Kennziffer	Gebiet	Statistische Kennziffer	Gebiet	Statistische Kennziffer
<b>Regierungs- (Verwaltungs-) bezirke</b>					
Arnsberg <sup>1)</sup>	05 8/9	Karlsruhe	08 2	Oberpfalz	09 3
Aurich	03 6	Kassel	06 2	Oldenburg	03 8
Braunschweig	03 7	Koblenz	07 1	Osnabrück	03 5
Darmstadt	06 1	Köln	05 3	Rhein Hessen-Pfalz	07 3
Detmold	05 7	Lüneburg	03 3	Schwaben	09 7
Düsseldorf <sup>1)</sup>	05 1/2	Mittelfranken	09 5	Stade	03 4
Freiburg	08 3	Münster <sup>1)</sup>	05 5/6	Stuttgart	08 1
Hannover	03 1	Niederbayern	09 2	Trier	07 2
Hildesheim	03 2	Oberbayern	09 1	Tübingen	08 4
		Oberfranken	09 4	Unterfranken	09 6 *
<b>Regionalverband <sup>2)</sup></b>					
Bodensee-Oberschwaben	08 4 3	Mittlerer Neckar	08 1 1	Ostwürttemberg	08 1 3
Donau-Iller	08 4 2	Mittlerer Oberrhein	08 2 1	Schwarzwald-Baar-Heuberg	08 3 2
Franken	08 1 2	Neckar-Alb	08 4 1	Südlicher Oberrhein	08 3 1
Hochrhein	08 3 3	Nordschwarzwald	08 2 3	Unterer Neckar	08 2 2
<b>Kreisfreie Städte</b>					
Aachen	05 3 13	Hagen	05 9 14	Neustadt an der Weinstraße	07 3 16
Amberg	09 3 61	Hamburg	02 0 00	Nürnberg	09 5 64
Ansbach	09 5 61	Hamm	05 9 15		
Aschaffenburg	09 6 61	Hanau	06 1 14	Oberhausen	05 2 19
Augsburg	09 7 61	Hannover	03 1 12	Offenbach am Main	06 1 15
Baden-Baden	08 2 11	Heidelberg	08 2 21	Oldenburg (Oldenburg)	03 8 12
Bamberg	09 4 61	Heilbronn	08 1 21	Osnabrück	03 5 11
Bayreuth	09 4 62	Herne	05 9 16	Passau	09 2 62
Berlin (West)	11 0 00	Hildesheim	03 2 12	Pforzheim	08 2 31
Bielefeld	05 7 11	Hof	09 4 64	Pirmasens	07 3 17
Bocholt	05 5 11	Ingo1stadt	09 1 61	Raunel//Castrop-	05 9 12
Bochum	05 9 11	Iserlohn	05 8 17	Recklinghausen	05 6 16
Bonn	05 3 11	Kaiserslautern	07 3 12	Regensburg	09 3 62
Bottrop	05 6 12	Karlsruhe	08 2 12	Remscheid	05 1 20
Braunschweig	03 7 11	Kassel	06 2 12	Rheydt	05 1 21
Bremen	04 0 11	Kaufbeuren	09 7 62	Rosenheim	09 1 63
Bremerhaven	04 0 12	Kempten (Allgäu)	09 7 63	Saarbrücken	10 0 11
Castrop-Rauxel	05 9 12	Kiel	01 0 02	Salzgitter	03 7 13
Coburg	09 4 63	Koblenz	07 1 11	Schwabach	09 5 65
Cuxhaven	03 4 11	Köln	05 3 12	Schweinfurt	09 6 62
Darmstadt	06 1 11	Krefeld	05 1 14	Solingen	05 1 22
Delmenhorst	03 8 11	Landau in der Pfalz	07 3 13	Speyer	07 3 18
Dortmund	05 9 13	Landshut	09 2 61	Straubing	09 2 63
Düsseldorf	05 1 11	Leverkusen	05 1 15	Stuttgart	08 1 11
Duisburg	05 2 12	Ludwigshafen am Rhein	07 3 14	Trier	07 2 11
Eickel//Wanne-	05 9 21	Lübeck	01 0 03	Ulm	08 4 21
Emden	03 6 11	Lüneburg	03 3 12	Wanne-Eickel	05 9 21
Erlangen	09 5 62	Lünen	05 9 19	Wattenscheid	05 9 22
Essen	05 2 13	Mainz	07 3 15	Weiden i. d. Opf.	09 3 63
Flensburg	01 0 01	Mannheim	08 2 22	Wiesbaden	06 1 16
Frankenthal (Pfalz)	07 3 11	Marburg a. d. Lahn	06 2 13	Wilhelmshaven	03 8 13
Frankfurt am Main	06 1 12	Memmingen	09 7 64	Witten	05 9 23
Freiburg im Breisgau	08 3 11	Mönchengladbach	05 1 16	Wolfsburg	03 3 13
Fürth	09 5 63	Mülheim a. d. Ruhr	05 2 17	Worms	07 3 19
Fulda	06 2 11	München	09 1 62	Würzburg	09 6 63
Gelsenkirchen	05 6 13	Münster (Westf.)	05 5 15	Wuppertal	05 1 24
Gießen	06 1 13	Neumünster	01 0 04	Zweibrücken	07 3 20
Gladbeck	05 6 14	Neuss	05 1 18		
<b>Landkreise</b>					
Aachen	05 3 38	Alb-Donau-Kreis	08 4 25	Alzey-Worms	07 3 31
Ahaus	05 5 31	Alfeld (Leine)	03 2 31	Amberg-Weizbach	09 3 71
Ahrweiler	07 1 31	Altenkirchen (Westerwald)	07 1 32	Ammerland	03 8 31
Aichach-Friedberg	09 7 71	Altötting	09 1 71	Ansbach	09 5 71

1) Die dritte, Stelle der Kennziffer 2, 6 und 9 bezeichnen das Gebiet das zum „Ruhrsiedlungsverband“ gehört. — 2) Nur in Baden-Württemberg.

## 2. Regierungs- (Verwaltungs-) bezirke, kreisfreie Städte und Landkreise (alphabetisch)

Gebiet	Statistische Kennziffer	Gebiet	Statistische Kennziffer	Gebiet	Statistische Kennziffer
Arnsberg	05 8 32	Fallingbostal	03 3 33	Köln	05 3 34
Aschaffenburg	09 6 71	Flensburg-Land	01 0 52	Konstanz	08 3 35
Aschendorf-Hümmling	03 5 31	Forchheim	09 4 74	Krefeld//Kempen-	05 1 35
Augsburg	09 7 72	Frankenberg	06 2 32	Kreuznach//Bad	07 1 33
Aurich (Ostfriesland)	03 6 31	Freising	09 1 78	Kronach	09 4 76
Baar-Kreis//Schwarzwald-	08 3 26	Freudenstadt	08 2 37	Kulmbach	09 4 77
Bad Bergzabern//Landau-	07 3 37	Freyung-Grafenau	09 2 72	Kusel	07 3 36
Bad Dürkheim	07 3 32	Friedberg//Aichach-	09 7 71	Lahn-Kreis//Rhein-	07 1 41
Bad Kissingen	09 6 72	Friesland	03 8 33	Landau-Bad Bergzabern	07 3 37
Bad Kreuznach	07 1 33	Fritzlar-Homberg	06 2 33	Landau//Dingolfing-	09 2 79
Bad Tölz-Wolfratshausen	09 1 73	Fürstenfeldbruck	09 1 79	Land Hadeln	03 4 32
Bad Windsheim//Neustadt a. d.		Fürth	09 5 73	Landsberg a. Lech	09 1 81
Aisch-	09 5 75	Fulda	06 2 72	Landshut	09 2 74
Bamberg	09 4 71	Gandersheim	03 7 33	Lauenburg//Herzogtum	01 0 53
Bayreuth	09 4 72	Garmisch-Partenkirchen	09 1 80	Leer	03 6 32
Beckum	05 5 32	Geldern	05 2 33	Lichtenfels	09 4 78
Bentheim//Grafschaft	03 5 33	Gelnhausen	06 1 40	Limburg	06 1 45
Berchtesgadener Land	09 1 72	Gerau//Groß-	06 1 42	Lindau (Bodensee)	09 7 76
Bergheim (Erft)	05 3 31	Germersheim	07 3 34	Lingen	03 5 34
Bergischer Kreis//Rheinisch-	05 3 36	Gießen	06 1 41	Lippe	05 7 37
Bergstraße	06 1 71	Gifhorn	03 3 34	Lippe//Schaumburg-	03 1 38
Bergzabern//Landau-Bad	07 3 37	Göppingen	08 1 17	Lippstadt	05 8 36
Bernkastel-Wittlich	07 2 31	Göttingen	03 2 34	Lörrach	08 3 36
Biberach	08 4 26	Goslar	03 7 34	Ludwigsburg	08 1 18
Biedenkopf	06 1 33	Grabfeld//Rhön	09 6 73	Ludwigshafen	07 3 38
Bingen//Mainz-	07 3 39	Grafenau//Freyung-	09 2 72	Lübbecke//Minden-	05 7 39
Birkenfeld	07 1 34	Grafschaft Bentheim	03 5 33	Lüchow-Dannenberg	03 3 36
Bitburg-Prüm	07 2 32	Grafschaft Diepholz	03 1 31	Lüdenscheid	05 8 31
Bodenseekreis	08 4 35	Grafschaft Hoya	03 1 32	Lüdinghausen	05 5 35
Böblingen	08 1 15	Grafschaft Schaumburg	03 1 33	Lüneburg	03 3 37
Bogen//Straubing-	09 2 78	Grevenbroich	05 1 34	Main-Spessart	09 6 77
Borken	05 5 33	Groß-Gerau	06 1 42	Main-Taunus-Kreis	06 1 46
Braunschweig	03 7 32	Günzburg	09 7 74	Mainz-Bingen	07 3 39
Bremervörde	03 4 31	Gütersloh	05 7 33	Marburg	06 2 39
Breisgau-Hochschwarzwald	08 3 15	Gunzenhausen//Weißenburg-	09 5 77	Marienburg//Hildesheim-	03 2 35
Brilon	05 8 33			Mayen-Koblenz	07 1 37
Büren	05 7 32	Hadeln//Land	03 4 32	Melsungen	06 2 40
Burgdorf	03 3 31	Hall//Schwäbisch	08 1 27	Meppen	03 5 36
		Hamel-Pyrmont	03 1 34	Merzig-Wadern	10 0 32
Calw	08 2 35	Hanau	06 1 43	Meschede	05 8 37
Celle	03 3 32	Hannover	03 1 35	Mettmann//Düsseldorf-	05 1/2 32
Cham	09 3 72	Harburg	03 3 35	Miesbach	09 1 82
Cloppenburg	03 8 32	Haßberge	09 6 74	Miltenberg	09 6 76
Coburg	09 4 73	Heidenheim	08 1 35	Minden-Lübbecke	05 7 39
Cochem-Zell	07 1 35	Heilbronn	08 1 25	Moers	05 2 37
Coesfeld	05 5 34	Heinsberg	05 3 40	Mühdorf a. Inn	09 1 83
Dachau	09 1 74	Helmstedt	03 7 35	München	09 1 84
Dannenberg//Lüchow-	03 3 36	Herford	05 7 35	Münster	05 5 36
Darmstadt	06 1 35	Hersfeld-Rotenburg	06 2 73	Murr-Kreis//Rems-	08 1 19
Daun	07 2 33	Herzogtum Lauenburg	01 0 53		
Deggendorf	09 2 71	Hildesheim-Marienburg	03 2 35	Neckar-Kreis//Rhein-	08 2 26
Dieburg	06 1 36	Hochschwarzwald//Breisgau-	08 3 15	Neuburg-Schrobenhausen	09 1 85
Diepholz//Grafschaft	03 1 31	Hochtaunuskreis	06 1 76	Neumarkt i. d. OPf.	09 3 73
Dillingen a. d. Donau	09 7 73	Höchstadt//Erlangen-	09 5 72	Neustadt am Rübenberge	03 1 36
Dillkreis	06 1 37	Höxter	05 7 36	Neustadt a. d. Aisch-Bad	
Dingolfing-Landau	09 2 79	Hof	09 4 75	Windsheim	09 5 75
Dinslaken	05 2 31	Hohenlohekreis	08 1 26	Neustadt a. d. Waldnaab	09 3 74
Dithmarschen	01 0 51	Holzminde	03 2 36	Neu-Ulm	09 7 75
Donau-Kreis//Alb-	08 4 25	Homburg//Fritzlar-	06 2 33	Neuwied	07 1 38
Donau-Ries	09 7 79	Homburg	10 0 31	Nienburg (Weser)	03 1 37
Donnersbergkreis	07 3 33	Hoya//Grafschaft	03 1 32	Norden	03 6 33
Düren	05 3 39	Hümmling//Aschendorf-	03 5 31	Nordfriesland	01 0 54
Dürkheim//Bad	07 3 32	Hunsrück-Kreis//Rhein-	07 1 40	Northheim	03 2 38
Düsseldorf-Mettmann	05 1/2 32			Nürnberger Land	09 5 74
Ebersberg	09 1 75	Ingbert//Sankt	10 0 36		
Eckernförde//Rendsburg-	01 0 58	Inn//Rottal-	09 2 77	Oberallgäu	09 7 80
Eichstätt	09 1 76	Iserlohn	05 8/9 35	Oberbergischer Kreis	05 3 35
Einbeck	03 2 33			Oberlahnkreis	06 1 47
Emmendingen	08 3 16	Kaiserslautern	07 3 35	Oberwesterwaldkreis	07 1 39
Ennepe-Ruhr-Kreis	05 9 34	Karlsruhe	08 2 15	Odenwaldkreis	06 1 81
Enzkreis	08 2 36	Kassel	06 2 74	Odenwaldkreis	08 2 25
Erding	09 1 77	Kelheim	09 2 73	Offenbach	06 1 49
Erlangen-Höchstadt	09 5 72	Kempen-Krefeld	05 1 35	Oldenburg (Oldenburg)	03 8 34
Eschwege	06 2 31	Kissingen//Bad	09 6 72	Olpe	05 8 38
Esslingen	08 1 16	Kitzingen	09 6 75	Ortenaukreis	08 3 17
Euskirchen	05 3 33	Kleve	05 1 36	Osnabrück	03 5 37
		Koblenz//Mayen-	07 1 37	Ostalbkreis	08 1 36

## 2. Regierungs- (Verwaltungs-) bezirke, kreisfreie Städte und Landkreise (alphabetisch)

Gebiet	Statistische Kennziffer	Gebiet	Statistische Kennziffer	Gebiet	Statistische Kennziffer
Ostallgäu	09 7 77	Rottweil	08 3 25	Trier-Saarburg	07 2 35
Osterholz	03 4 33	Ruhr-Kreis//Ennepe-	05 9 34	Tübingen	08 4 16
Osterode am Harz	03 2 39	Saarbrücken	10 0 34	Tuttlingen	08 3 27
Ostholstein	01 0 55	Saarburg//Trier-	07 2 35	Uelzen	03 3 39
Ottweiler	10 0 33	Saarlouis	10 0 35	Ulm//Neu-	09 7 75
Paderborn	05 7 40	Sankt Ingbert	10 0 36	Unna	05 9 41
Partenkirchen//Garmisch-	09 1 80	Sankt Wendel	10 0 37	Unterallgäu	09 7 78
Passau	09 2 75	Schaumburg//Grafschaft	03 1 33	Untertaunuskreis	06 1 52
Peine	03 2 40	Schaumburg-Lippe	03 1 38	Unterwesterwaldkreis	07 1 42
Pfaffenhofen a. d. Ilm	09 1 86	Schleswig	01 0 59	Vechta	03 8 35
Pinneberg	01 0 56	Schlüchtern	06 1 51	Verden	03 4 36
Pirmasens	07 3 40	Schongau//Weilheim-	09 1 90	Vogelsbergkreis	06 1 84
Plön	01 0 57	Schrobenhausen//Neuburg-	09 1 85	Wadern//Merzig-	10 0 32
Prüm//Bitburg-	07 2 32	Schwäbisch Hall	08 1 27	Waldeck	06 2 42
Pyrmont//Hameln-	03 1 34	Schwandorf	09 3 76	Waldshut	08 3 37
Rastatt	08 2 16	Schwarzwald-Baar-Kreis	08 3 26	Warburg	05 7 41
Ravensburg	08 4 36	Schweinfurt	09 6 78	Warendorf	05 5 40
Recklinghausen	05 6 37	Segeberg	01 0 60	Weilheim-Schongau	09 1 90
Rees	05 1/2 38	Siegen	05 8 39	Weißenburg-Gunzenhausen	09 5 77
Regen	09 2 76	Sieg-Kreis//Rhein-	05 3 37	Wendel//Sankt	10 0 37
Regensburg	09 3 75	Sigmaringen	08 4 37	Wesermarsch	03 8 36
Rems-Murr-Kreis	08 1 19	Soest	05 8 40	Wesermünde	03 4 37
Rendsburg-Eckernförde	01 0 58	Soltau	03 3 38	Wetteraukreis	06 1 85
Reutlingen	08 4 15	Spessart//Main-	09 6 77	Wetzlar	06 1 54
Rheingaukreis	06 1 50	Springe	03 1 39	Wittgenstein	05 8 42
Rhein-Hunsrück-Kreis	07 1 40	Stade	03 4 35	Wittlich//Bernkastel-	07 2 31
Rhein-Lahn-Kreis	07 1 41	Starnberg	09 1 88	Wittmund	03 6 34
Rhein-Neckar-Kreis	08 2 26	Steinburg	01 0 61	Witzenhausen	06 2 43
Rhein-Sieg-Kreis	05 3 37	Steinfurt	05 5 38	Wolfenbüttel	03 7 36
Rhein-Wupper-Kreis	05 1 39	Stormarn	01 0 62	Wolfratshausen//Bad Tölz-	09 1 73
Rheinisch-Bergischer Kreis	05 3 36	Straubing-Bogen	09 2 78	Worms//Alzey-	07 3 31
Rhön-Grabfeld	09 6 73	Sulzbach//Amberg-	09 3 71	Würzburg	09 6 79
Ries//Donau-	09 7 79	Tauberkreis	08 1 28	Wunsiedel i. Fichtelgebirge	09 4 79
Rosenheim	09 1 87	Taunus-Kreis//Main-	06 1 46	Wupper-Kreis//Rhein-	05 1 39
Rotenburg//Hersfeld-	06 2 73	Tecklenburg	05 5 39	Zell//Cochern-	07 1 35
Rotenburg (Wümme)	03 4 34	Tirschenreuth	09 3 77	Ziegenhain	06 2 45
Roth	09 5 76	Tölz-Wolfratshausen//Bad	09 1 73	Zollernalbkreis	08 4 17
Rottal-Inn	09 2 77	Traunstein	09 1 89		

### 3. Große kreisangehörige Städte (alphabetisch)

Name	Landkreis	Statistische Kennziffer	Name	Landkreis	Statistische Kennziffer
Aalen	Ostalbkreis	08 1 36 001	Ludwigsburg	Ludwigsburg	08 1 18 048
Andernach	Mayen-Koblenz	07 1 37 003	Marktredwitz	Wunsiedel i. Fichtelgebirge	09 4 79 136
Backnang	Rems-Murr-Kreis	08 1 19 008	Mühlacker	Enzkreis	08 2 36 040
Bad Kissingen	Bad Kissingen	09 6 72 114	Münden	Göttingen	03 2 34 194
Bad Kreuznach	Bad Kreuznach	07 1 33 006	Neckarsulm	Heilbronn	08 1 25 065
Bad Pyrmont	Hameln-Pyrmont	03 1 34 175	Neuburg a. d. Donau	Neuburg-Schrobenhausen	09 1 85 149
Bad Reichenhall	Berchtesgadener Land	09 1 72 114	Neumarkt i. d. Opf.	Neumarkt i. d. Opf.	09 3 73 147
Biberach an der Riß	Biberach	08 4 26 021	Neunkirchen/Saar	Ottweiler	10 0 33 113
Bietigheim	Ludwigsburg	08 1 18 008	Neustadt b. Coburg	Coburg	09 4 73 151
Bingen	Mainz-Bingen	07 3 39 005	Neu-Ulm	Neu-Ulm	09 7 75 135
Böblingen	Böblingen	08 1 15 003	Neuwied	Neuwied	07 1 38 045
Bruchsal	Karlsruhe	08 2 15 009	Nienburg (Weser)	Nienburg (Weser)	03 1 37 172
Bühl	Rastatt	08 2 16 007	Nördlingen	Donau-Ries	09 7 79 194
Buxtehude	Stade	03 4 35 132	Norden	Norden	03 6 33 151
Celle	Celle	03 3 32 209	Nordenham	Wesermarsch	03 8 36 122
Crailsheim	Schwäbisch Hall	08 1 27 014	Nordhorn	Grafschaft Bentheim	03 5 33 156
Dachau	Dachau	09 1 74 115	Northeim	Northeim	03 2 38 165
Deggendorf	Deggendorf	09 2 71 119	Nürtingen	Esslingen	08 1 16 049
Dillingen an der Donau	Dillingen an der Donau	09 7 73 125	Oberstein// Idar	Birkenfeld	07 1 34 045
Ebingen	Zollernalbkreis	08 4 17 017	Offenburg	Ortenaukreis	08 3 17 096
Eichstätt	Eichstätt	09 1 76 123	Peine	Peine	03 2 40 151
Ellwangen (Jagst)	Ostalbkreis	08 1 36 019	Pyrmont// Bad	Hameln-Pyrmont	03 1 34 175
Emmendingen	Emmendingen	08 3 16 011	Rastatt	Rastatt	08 2 16 043
Esslingen am Neckar	Esslingen	08 1 16 019	Ravensburg	Ravensburg	08 4 36 064
Ettlingen	Karlsruhe	08 2 15 017	Reichenhall// Bad	Berchtesgadener Land	09 1 72 114
Fellbach	Rems-Murr-Kreis	08 1 19 020	Reutlingen	Reutlingen	08 4 15 061
Forchheim	Forchheim	09 4 74 126	Rothenburg ob der Tauber	Ansbach	09 5 71 193
Freising	Freising	09 1 78 124	Rottenburg am Neckar	Tübingen	08 4 16 036
Friedrichshafen	Bodenseekreis	08 4 35 016	Rottweil	Rottweil	08 3 25 049
Gaggenau	Rastatt	08 2 16 015	Schorndorf	Rems-Murr-Kreis	08 1 19 067
Geislingen an der Steige	Göppingen	08 1 17 024	Schramberg	Rottweil	08 3 25 053
Gmünd// Schwäbisch	Ostalbkreis	08 1 36 065	Schwäbisch Gmünd	Ostalbkreis	08 1 36 065
Göppingen	Göppingen	08 1 17 026	Schwäbisch Hall	Schwäbisch Hall	08 1 27 076
Goslar	Goslar	03 7 34 147	Schwandorf	Schwandorf	09 3 76 161
Günzburg	Günzburg	09 7 74 135	Schwenningen// Villingen	Schwarzwald-Baar-Kreis	08 3 26 074
Hall// Schwäbisch	Schwäbisch Hall	08 1 27 076	Selb	Wunsiedel i. Fichtelgebirge	09 4 79 152
Hameln	Hameln-Pyrmont	03 1 34 192	Sindelfingen	Böblingen	08 1 15 045
Heidenheim an der Brenz	Heidenheim	08 1 35 019	Singen (Hohentwiel)	Konstanz	08 3 35 075
Helmstedt	Helmstedt	03 7 35 134	Sinsheim	Rhein-Neckar-Kreis	08 2 26 085
Holzminden	Holzminden	03 2 36 151	Stade	Stade	03 4 35 195
Idar-Oberstein	Birkenfeld	07 1 34 045	Traunstein	Traunstein	09 1 89 155
Ingelheim am Rhein	Mainz-Bingen	07 3 39 030	Tübingen	Tübingen	08 4 16 041
Kehl	Ortenaukreis	08 3 17 057	Tuttlingen	Tuttlingen	08 3 27 050
Kirchheim unter Teck	Esslingen	08 1 16 033	Uelzen	Uelzen	03 3 39 281
Kitzingen	Kitzingen	09 6 75 141	Vaihingen an der Enz	Ludwigsburg	08 1 18 073
Konstanz	Konstanz	08 3 35 043	Verden (Aller)	Verden	03 4 36 183
Kornwestheim	Ludwigsburg	08 1 18 046	Villingen-Schwenningen	Schwarzwald-Baar-Kreis	08 3 26 074
Kreuznach// Bad	Bad Kreuznach	07 1 33 006	Völklingen	Saarbrücken	10 0 34 119
Kulmbach	Kulmbach	09 4 77 128	Waiblingen	Rems-Murr-Kreis	08 1 19 079
Lahnstein	Rhein-Lahn-Kreis	07 1 41 075	Wangen im Allgäu	Ravensburg	08 4 36 081
Lahr	Ortenaukreis	08 3 17 065	Weil am Rhein	Lörrach	08 3 36 091
Landsberg a. Lech	Landsberg a. Lech	09 1 81 130	Weinheim	Rhein-Neckar-Kreis	08 2 26 096
Leer (Ostfriesland)	Leer	03 6 32 168	Weißenburg i. Bay.	Weißenburg-Gunzenhausen	09 5 77 177
Lehrte	Burgdorf	03 3 31 154	Wiesloch	Rhein-Neckar-Kreis	08 2 26 098
Leonberg	Böblingen	08 1 15 028	Winnenden	Rems-Murr-Kreis	08 1 19 085
Lindau (Bodensee)	Lindau (Bodensee)	09 7 76 116	Wolfenbüttel	Wolfenbüttel	03 7 36 199
Lörrach	Lörrach	08 3 36 050			
Lingen (Ems)	Lingen	03 5 34 147			

# 4. Ämter, Samt- und Verbandsgemeinden in den Ländern Schleswig - Holstein,

## Niedersachsen, Nordrhein - Westfalen, Rheinland - Pfalz und Saarland

### a) Systematische Übersicht

Statistische Kennziffer	Name	Verwaltungssitz	Statistische Kennziffer	Name	Verwaltungssitz
<b>01 Schleswig-Holstein *)</b>			<b>56 Kreis Pinneberg</b>		
<b>51 Kreis Dithmarschen 1)</b>			01 0 56	Bönningstedt	Bönningstedt
01 0 51	Albersdorf	Albersdorf	01 0 56	Elmshorn-Land	Elmshorn, Stadt
01 0 51	Büsum	Büsum	01 0 56	Haseldorf	Haseldorf
01 0 51	Burg-Süderhastedt	Burg (Dithmarschen)	01 0 56	Hörnerkirchen	Brande-Hörnerkirchen
01 0 51	Eddelak-Sankt Michaelisdonn	Sankt Michaelisdonn	01 0 56	Moorrege	Moorrege
01 0 51	Heide-Land	Heide, Stadt	01 0 56	Pinneberg-Land	Pinneberg, Stadt
01 0 51	Hennstedt	Hennstedt	01 0 56	Rantzaу	Barmstedt, Stadt
01 0 51	Lunden	Lunden	<b>57 Kreis Plön</b>		
01 0 51	Marne-Land	Marne, Stadt	01 0 57	Bokhorst	Schillsdorf
01 0 51	Meldorf-Land	Meldorf, Stadt	01 0 57	Lütjenburg-Land	Lütjenburg, Stadt
01 0 51	Tellingstedt	Tellingstedt	01 0 57	Plön-Land	Plön, Stadt
01 0 51	Weddingstedt	Weddingstedt	01 0 57	Preetz-Land	Preetz, Stadt
01 0 51	Wesselburen	Wesselburen, Stadt	01 0 57	Probstei	Schönberg (Holstein)
<b>52 Kreis Flensburg-Land</b>			01 0 57	Selent/Schlesen	Selent
01 0 52	Aggebek	Aggebek	01 0 57	Wankendorf	Wankendorf
01 0 52	Gelting	Gelting	<b>58 Kreis Rendsburg-Eckernförde</b>		
01 0 52	Handewitt	Handewitt	01 0 58	Achterwehr	Achterwehr
01 0 52	Hürup	Husby	01 0 58	Aukrug	Aukrug
01 0 52	Langballig	Langballig	01 0 58	Bordesholm-Land	Bordesholm
01 0 52	Oeversee	Tarp	01 0 58	Dänischenhagen	Dänischenhagen
01 0 52	Schafflund	Schafflund	01 0 58	Dänischer Wohld	Gettorf
01 0 52	Steinbergkirche	Steinbergkirche	01 0 58	Flintbek	Flintbek
<b>53 Kreis Herzogtum Lauenburg</b>			01 0 58	Fockbek	Fockbek
01 0 53	Aumühle-Wohltorf	Aumühle	01 0 58	Gettorf	Gettorf
01 0 53	Berkenthin	Berkenthin	01 0 58	Hanerau-Hademarschen	Hanerau-Hademarschen
01 0 53	Breitenfelde	Breitenfelde	01 0 58	Hohenwestedt-Land	Hohenwestedt
01 0 53	Büchen	Büchen	01 0 58	Hohn	Hohn
01 0 53	Geesthacht-Land	Geesthacht, Stadt	01 0 58	Hütten	Ascheffel
01 0 53	Gudow-Sterley	Gudow	01 0 58	Jevenstedt	Jevenstedt
01 0 53	Lütau	Lütau	01 0 58	Molfsee	Molfsee
01 0 53	Nusse	Nusse	01 0 58	Nortorf-Land	Nortorf, Stadt
01 0 53	Ratzeburg-Land	Ratzeburg, Stadt	01 0 58	Osterrönfeld	Osterrönfeld
01 0 53	Sandesneben	Sandesneben	01 0 58	Schlei	Fleckeby
01 0 53	Schwarzenbek-Land	Schwarzenbek, Stadt	01 0 58	Schwansen	Damp
<b>54 Kreis Nordfriesland</b>			01 0 58	Windeby	Eckernförde, Stadt
01 0 54	Amrum	Nebel	01 0 58	Wittensee	Groß Wittensee
01 0 54	Bökingharde	Risum-Lindholm	<b>59 Kreis Schleswig</b>		
01 0 54	Bredstedt-Land	Brekum	01 0 59	Böklund	Böklund
01 0 54	Eiderstedt	Garding, Kirchspiel	01 0 59	Haddeby	Busdorf
01 0 54	Föhr-Land	Oldsum	01 0 59	Kappeln-Land	Kappeln, Stadt
01 0 54	Friedrichstadt	Friedrichstadt, Stadt	01 0 59	Kropp	Kropp
01 0 54	Hattstedt	Hattstedt	01 0 59	Satrup	Satrup
01 0 54	Karrharde	Leck	01 0 59	Schuby	Schuby
01 0 54	Kirchspiel Tönning	Tönning, Kirchspiel	01 0 59	Silberstedt	Silberstedt
01 0 54	Landschaft Sylt	Sylt-Ost	01 0 59	Stapelholm	Norderstapel
01 0 54	Langenhorn	Langenhorn	01 0 59	Süderbrarup	Süderbrarup
01 0 54	Nordstrand	Nordstrand	01 0 59	Tolk	Tolk
01 0 54	Obere Arlau	Viöl	<b>60 Kreis Segeberg</b>		
01 0 54	Pellworm	Pellworm	01 0 60	Bad Bramstedt-Land	Bad Bramstedt, Stadt
01 0 54	Süderlügum	Süderlügum	01 0 60	Bornhöved	Bornhöved
01 0 54	Treene	Mildstedt	01 0 60	Itzstedt	Itzstedt
01 0 54	Wiedingharde	Klanxbüll	01 0 60	Kaltenkirchen-Land	Kaltenkirchen
<b>55 Kreis Ostholstein</b>			01 0 60	Kisdorf	Kattendorf
01 0 55	Fehmarn	Burg auf Fehmarn, Stadt	01 0 60	Leezen	Leezen
01 0 55	Grube	Grube	01 0 60	Rickling	Rickling
01 0 55	Land Oldenburg	Oldenburg in Holstein, Stadt	01 0 60	Segeberg-Land	Bad Segeberg, Stadt
01 0 55	Lensahn	Lensahn	01 0 60	Wensin	Wensin
01 0 55	Neustadt-Land	Neustadt in Holstein, Stadt	<b>61 Kreis Steinburg</b>		
01 0 55	Schönwalde	Schönwalde am Bungsberg	01 0 61	Breitenburg	Breitenburg
*) Gegliedert innerhalb der Landkreise nach Ämtern.			01 0 61	Herzhorn	Herzhorn
1) Im Kreis Dithmarschen tritt an die Stelle der Bezeichnung „Amt“ die Bezeichnung „Kirchspielslandgemeinde“.			01 0 61	Hohenlockstedt	Hohenlockstedt
			01 0 61	Horst	Horst (Holstein)
			01 0 61	Itzehoe-Land	Itzehoe, Stadt
			01 0 61	Kellinghusen-Land	Kellinghusen, Stadt
			01 0 61	Krempermarsch	Krempe, Stadt
			01 0 61	Schenefeld	Schenefeld
			01 0 61	Wilstermarsch	Wilster, Stadt

4. Ämter, Samt- und Verbandsgemeinden in den Ländern Schleswig - Holstein,  
Niedersachsen, Nordrhein - Westfalen, Rheinland - Pfalz und Saarland

a) Systematische Übersicht

Statistische Kennziffer	Name	Verwaltungssitz	Statistische Kennziffer	Name	Verwaltungssitz
<b>62 Kreis Stormarn</b>			<b>2 Reg.-Bez. Hildesheim</b>		
01 0 62	Bad Oldesloe-Land	Bad Oldesloe, Stadt	<b>31 Landkreis Alfeld (Leine)</b>		
01 0 62	Bargteheide-Land	Bargteheide, Stadt	03 2 31	Brüggen	Brüggen
01 0 62	Barsbüttel	Barsbüttel	03 2 31	Duingen	Duingen, Flecken
01 0 62	Bünningstedt	Bünningstedt	03 2 31	Eime	Eime, Flecken
01 0 62	Glinde	Glinde	03 2 31	Elze	Elze, Stadt
01 0 62	Mollhagen	Mollhagen	03 2 31	Freden (Leine)	Freden (Leine)
01 0 62	Nordstormarn	Reinfeld (Holstein), Stadt	03 2 31	Gronau (Leine)	Gronau (Leine), Stadt
01 0 62	Siek	Siek	03 2 31	Lamspringe	Lamspringe, Flecken
01 0 62	Trittau	Trittau	03 2 31	Osterholz (Leine)	Burgstemmen
			03 2 31	Sibbesse	Sibbesse
<b>03 Niedersachsen *)</b>			<b>34 Landkreis Göttingen</b>		
<b>1 Reg.-Bez. Hannover</b>			03 2 34	Dransfeld	Dransfeld, Stadt
<b>31 Landkreis Grafschaft Diepholz</b>			03 2 34	Gieboldehausen	Gieboldehausen, Flecken
03 1 31	Altes Amt Lemförde	Lemförde, Flecken	03 2 34	Radolfshausen	Ebergötzen
03 1 31	Barnstorf	Barnstorf, Flecken	<b>35 Landkreis Hildesheim-Marienburg</b>		
03 1 31	Rehden	Rehden	03 2 35	Düngen	Groß-Düngen
<b>32 Landkreis Grafschaft Hoya</b>			03 2 35	Giesen	Groß Giesen
03 1 32	Asendorf	Asendorf	03 2 35	Güldener Winkel	Himmelsthür
03 1 32	Bassum	Bassum, Stadt	03 2 35	Wohldenberg	Holle
03 1 32	Bruchhausen-Vilsen	Bruchhausen-Vilsen	<b>36 Landkreis Holzminden</b>		
		Flecken	03 2 36	Bevern	Bevern, Flecken
03 1 32	Bücken	Bücken, Flecken	03 2 36	Bodenwerder	Bodenwerder, Stadt
03 1 32	Colnrade	Colnrade	03 2 36	Boffzen	Boffzen
03 1 32	Eystrup	Eystrup	03 2 36	Eschershausen	Eschershausen, Stadt
03 1 32	Harpstedt	Harpstedt, Flecken	03 2 36	Polle	Polle, Flecken
03 1 32	Heiligenloh	Heiligenloh	03 2 36	Stadoldendorf	Stadoldendorf, Stadt
03 1 32	Hilgermissen	Hilgermissen	<b>38 Landkreis Northeim</b>		
03 1 32	Neubuchhausen	Neubuchhausen, Flecken	03 2 38	Hardeggen	Hardeggen, Stadt
03 1 32	Nordwohlde	Nordwohlde	<b>39 Landkreis Osterode am Harz</b>		
03 1 32	Scholen und Umgegend	Scholen	03 2 39	Bad Grund	Bad Grund (Harz) Bergstadt
03 1 32	Syke	Syke, Stadt	03 2 39	Hattorf am Harz	Hattorf am Harz
03 1 32	Twistringen	Twistringen, Stadt	03 2 39	Walkenried	Walkenried
<b>33 Landkreis Grafschaft Schaumburg</b>			<b>40 Landkreis Peine</b>		
03 1 33	Nenndorf	Bad Nenndorf	03 2 40	Edemissen	Edemissen
<b>36 Landkreis Neustadt am Rübenberge</b>			03 2 40	Eitze	Eitze
03 1 36	Bokeloh	Bokeloh	03 2 40	Hohenhameln	Hohenhameln
03 1 36	Horst	Horst	03 2 40	Stedterdorf-Wendesse	Stedterdorf
03 1 36	Osterwald	Osterwald, Unterende	03 2 40	Wipshausen	Wipshausen
<b>37 Landkreis Nienburg (Weser)</b>			<b>3 Reg.-Bez. Lüneburg</b>		
03 1 37	Altes Amt Uchte	Uchte, Flecken	<b>31 Landkreis Burgdorf</b>		
03 1 37	Heemsen	Rohrsen	03 3 31	Arpke	Arpke
03 1 37	Im Wohld	Langendamm	03 3 31	Bissendorf	Bissendorf
03 1 37	Landesbergen	Landesbergen	03 3 31	Burgwedel	Großburgwedel
03 1 37	Liebenau	Liebenau, Flecken	03 3 31	Elze-Bennemühlen	Elze
03 1 37	Loccum	Loccum	03 3 31	Hänigsen	Hänigsen
03 1 37	Marklohe zu Lemke	Lemke	03 3 31	Isernhagen	Isernhagen, Niederhäger Bauerschaft
03 1 37	Rehburg	Rehburg, Stadt	03 3 31	Kirchwarmbüchen	Altwarmbüchen
03 1 37	Steyerberg	Steyerberg, Flecken	03 3 31	Mellendorf	Mellendorf
03 1 37	Stolzenau	Stolzenau, Flecken	03 3 31	Uetze	Uetze
<b>38 Landkreis Schaumburg-Lippe</b>			<b>32 Landkreis Celle</b>		
03 1 38	Lindhorst	Lindhorst	03 3 32	Eschede	Eschede
<b>39 Landkreis Springe</b>			03 3 32	Faßberg	Faßberg, gemfr, Bezirk
03 1 39	Adensen-Hallerburg	Adensen	03 3 32	Flotwedel	Wienhausen
03 1 39	Finie	Holtensen	03 3 32	Lachendorf	Lachendorf
03 1 39	Hallermundt	Eldagsen, Stadt	03 3 32	Wathlingen	Wathlingen
03 1 39	Lauenau	Lauenau, Flecken			

\*) Gegliedert innerhalb der Landkreise nach Samtgemeinden; in den nicht nachgewiesenen Landkreisen kommen Samtgemeinden nicht vor.

4. Ämter, Samt- und Verbandsgemeinden in den Ländern Schleswig - Holstein,  
Niedersachsen, Nordrhein - Westfalen, Rheinland - Pfalz und Saarland

a) Systematische Übersicht

Statistische Kennziffer	Name	Verwaltungssitz	Statistische Kennziffer	Name	Verwaltungssitz
<b>33 Landkreis Fallingb.ostel</b>			<b>32 Landkreis Land Hadeln</b>		
03 3 33	Schwarmstedt	Schwarmstedt	03 4 32	Am Dobrock	Cadenberge
03 3 33	Walsrode	Walsrode, Stadt	03 4 32	Börde Lamstedt	Lamstedt
<b>34 Landkreis Gifhorn</b>			03 4 32	Hadeln	Otterndorf, Stadt
03 3 34	Boldecker Land	Weyhausen	03 4 32	Hemmoor	Hemmoor
03 3 34	Brome	Brome	03 4 32	Sietland	Ihlienworth
03 3 34	Calberlah	Calberlah	<b>33 Landkreis Osterholz</b>		
03 3 34	Gamsen	Gamsen	03 4 33	Neuenkirchen/Unter-	Neuenkirchen
03 3 34	Groß Oesingen	Groß Oesingen	03 4 33	Osterholz-Scharmbeck	Osterholz-Scharmbeck, Stadt
03 3 34	Hankensbüttel	Hankensbüttel	03 4 33	Worpswede	Worpswede
03 3 34	Knesebeck	Knesebeck	<b>34 Landkreis Rotenburg (Wümme)</b>		
03 3 34	Leiferde	Leiferde	03 4 34	Bothel	Brockel
03 3 34	Meinersen	Meinersen	03 4 34	Fintel	Lauenbrück
03 3 34	Müden	Müden (Aller)	03 4 34	Scheeßel	Scheeßel
03 3 34	Papenteich	Meine	03 4 34	Sottrum	Sottrum
03 3 34	Rhode	Rhode	03 4 34	Visselhövede	Visselhövede, Stadt
03 3 34	Rühen	Rühen	<b>35 Landkreis Stade</b>		
03 3 34	Schnefflingen	Teschendorf	03 4 35	Apensen	Apensen
03 3 34	Sprakensehl	Sprakensehl	03 4 35	Fredenbeck	Fredenbeck
03 3 34	Steinhorst	Steinhorst	03 4 35	Harsefeld	Harsefeld, Flecken
03 3 34	Wittingen	Wittingen, Stadt	03 4 35	Himmelpforten	Himmelpforten
<b>35 Landkreis Harburg</b>			03 4 35	Hornburg	Hornburg, Flecken
03 3 35	Elbmarsch	Marschacht	03 4 35	Lühe	Steinkirchen
03 3 35	Hanstedt	Hanstedt	03 4 35	Nordkehdingen	Freiburg (Elbe), Flecken
03 3 35	Hollenstedt	Hollenstedt	03 4 35	Oldendorf	Oldendorf
03 3 35	Jesteburg	Jesteburg	<b>36 Landkreis Verden</b>		
03 3 35	Salzhausen	Salzhausen	03 4 36	Thedinghausen	Thedinghausen
03 3 35	Tostedt	Tostedt	<b>37 Landkreis Wesermünde</b>		
<b>36 Landkreis Lüchow-Dannenberg</b>			03 4 37	Bederkesa	Bederkesa, Flecken
03 3 36	Clenze	Clenze	03 4 37	Beverstedt	Beverstedt, Flecken
03 3 36	Dannenberg (Elbe)	Dannenberg (Elbe), Stadt	03 4 37	Geesteort	Schiffdorf
03 3 36	Gartow	Gartow, Flecken	03 4 37	Hagen	Hagen im Bremischen
03 3 36	Hitzacker	Hitzacker, Stadt	03 4 37	Langen	Langen
03 3 36	Lüchow	Lüchow, Stadt	03 4 37	Loxstedt	Loxstedt
<b>37 Landkreis Lüneburg</b>			03 4 37	Neuenwalde	Neuenwalde
03 3 37	Bardowick	Bardowick, Flecken	<b>5 Reg.-Bez. Osnabrück</b>		
<b>38 Landkreis Soltau</b>			<b>31 Landkreis Aschendorf-Hümmling</b>		
03 3 38	Schneverdingen	Schneverdingen	03 5 31	Dörpen	Dörpen
03 3 38	Soltau	Soltau, Stadt	03 5 31	Lathen	Lathen
03 3 38	Wietzendorf	Wietzendorf	03 5 31	Nordhümmling	Esterwegen
<b>39 Landkreis Uelzen</b>			03 5 31	Sögel	Sögel
03 3 39	Bevensen	Bevensen, Stadt	03 5 31	Werlte	Werlte
03 3 39	Bodenteich	Bodenteich, Flecken	<b>33 Landkreis Grafschaft Bentheim</b>		
03 3 39	Ebstorf	Ebstorf, Flecken	03 5 33	Emlichheim	Emlichheim
03 3 39	Rosche	Rosche	03 5 33	Gildehaus	Gildehaus
03 3 39	Suderburg	Suderberg	03 5 33	Schüttorf	Schüttorf, Stadt
03 3 39	Wrestedt	Wrestedt	03 5 33	Uelsen	Uelsen
<b>4 Reg.-Bez. Stade</b>			<b>34 Landkreis Lingen</b>		
<b>31 Landkreis Bremervörde</b>			03 5 34	Altenlingen	Altenlingen
03 4 31	Basdahl	Basdahl	03 5 34	Baccum	Baccum
03 4 31	Ebersdorf	Ebersdorf	03 5 34	Bawinkel	Bawinkel
03 4 31	Elsdorf	Elsdorf	03 5 34	Bramsche	Bramsche-Wesel
03 4 31	Geestequelle	Bremervörde, Stadt	03 5 34	Freren	Freren, Stadt
03 4 31	Gnarrenburg	Gnarrenburg	03 5 34	Kirchspiel Emsbüren	Emsbüren
03 4 31	Heeslingen	Heeslingen	03 5 34	Salzbergen	Salzbergen
03 4 31	Osteniederung	Bremervörde, Stadt			
03 4 31	Selsingen	Selsingen			
03 4 31	Sittensen	Sittensen			
03 4 31	Tarmstedt	Tarmstedt			
03 4 31	Zeven	Zeven			



4. Ämter, Samt- und Verbandsgemeinden in den Ländern Schleswig - Holstein,  
Niedersachsen, Nordrhein - Westfalen, Rheinland - Pfalz und Saarland

a) Systematische Übersicht

Statistische Kennziffer	Name	Verwaltungssitz	Statistische Kennziffer	Name	Verwaltungssitz
<b>36 Landkreis Meppen</b>			<b>05 Nordrhein-Westfalen *)</b>		
03 5 36	Emmeln	Emmeln	<b>1/2 Reg.-Bez. Düsseldorf</b>		
03 5 36	Haren (Ems)	Haren (Ems), Stadt	<b>2 31 Kreis Dinslaken</b>		
03 5 36	Herzlake und Umgebung	Herzlake	05 2 31 200	Gahlen	Hünxe
03 5 36	Kirchspiel Haselünne	Haselünne, Stadt	<b>1/2 32 Landkreis Düsseldorf-Mettmann</b>		
<b>37 Landkreis Osnabrück</b>			05 1 32 200	Angerland	Lintorf
03 5 37	Artland	Quakenbrück, Stadt	05 1 32 300	Gruiten	Gruiten
03 5 37	Bersenbrück	Bersenbrück, Stadt	05 1 32 400	Hubbelrath	Metzkausen
03 5 37	Fürstenau	Fürstenau, Stadt	<b>1 34 Kreis Grevenbroich</b>		
03 5 37	Neuenkirchen	Neuenkirchen	05 1 34 300	Evinghoven	Hoeningen
<b>6 Reg.-Bez. Aurich</b>			05 1 34 500	Glehn	Glehn
<b>32 Landkreis Leer</b>			05 1 34 600	Hemmerden	Kapellen (Erft)
03 6 32	Bunde	Bunde	05 1 34 800	Korschenbroich	Korschenbroich
03 6 32	Hesel	Hesel	05 1 34 900	Nievenheim	Nievenheim
03 6 32	Jümme	Filsum	05 1 34 950	Norf	Norf
<b>Landkreis Norden</b>			05 1 34 850	Rommerskirchen-Nettesheim	Rommerskirchen
03 6 33	Brookmerland	Marienhaf, Flecken	<b>1/2 38 Kreis Rees</b>		
03 6 33	Dornum	Dornum, Flecken	05 1 38 300	Haldern	Haldern
03 6 33	Hage	Hage, Flecken	05 1 38 400	Millingen	Millingen
<b>34 Landkreis Wittmund</b>			05 1 38 600	Ringenberg	Hamminkeln
03 6 34	Esens	Esens, Stadt	05 2 38 700	Schermbeck	Schermbeck
03 6 34	Holtriem	Schweindorf	<b>1 39 Rhein-Wupper-Kreis</b>		
<b>7 Verw.-Bez. Braunschweig</b>			05 1 39 200	Wermelskirchen	Wermelskirchen, Stadt
<b>32 Landkreis Braunschweig</b>			<b>3 Reg.-Bez. Köln</b>		
03 7 32	Destedt	Destedt	<b>31 Kreis Bergheim (Erft)</b>		
03 7 32	Sickte	Obersickte	05 3 31 200	Bedburg	Bedburg, Stadt
03 7 32	Vechelde	Vechelde	05 3 31 300	Bergheim (Erft)	Bergheim (Erft), Stadt
03 7 32	Weddel	Weddel	05 3 31 400	Buir	Buir
<b>33 Landkreis Gandersheim</b>			05 3 31 500	Elsdorf (Rhld.)	Elsdorf (Rhld.)
03 7 33	Auf dem Berge	Naensen	05 3 31 600	Horrem	Horrem
03 7 33	Greene	Greene, Flecken	05 3 31 700	Kerpen	Kerpen, Stadt
03 7 33	Kreiensen	Kreiensen	05 3 31 800	Königshoven	Kaster, Stadt
03 7 33	Lutter am Barenberge	Lutter am Barenberge, Flecken	<b>36 Rheinisch-Bergischer Kreis</b>		
<b>34 Landkreis Goslar</b>			05 3 36 200	Engelskirchen	Engelskirchen
03 7 34	Oberharz	Clausthal-Zellerfeld, Bergstadt	05 3 36 300	Kürten	Kürten
03 7 34	Oderwald	Dorstadt	<b>5/6 Reg.-Bez. Münster</b>		
<b>35 Landkreis Helmstedt</b>			<b>5 31 Kreis Ahaus</b>		
03 7 35	Heeseberg	Jerxheim	05 5 31 600	Wessum	Wessum
03 7 35	Nord-Elm	Süplingen	<b>5 32 Kreis Beckum</b>		
03 7 35	Velpke	Velpke	05 5 32 400	Liesborn-Wadersloh	Wadersloh
<b>36 Landkreis Wolfenbüttel</b>			05 5 32 500	Oelde	Oelde, Stadt
03 7 36	Adersheim	Adersheim	05 5 32 600	Sendenhorst	Sendenhorst, Stadt
03 7 36	Asse	Groß Denkte	<b>5 33 Kreis Borken</b>		
03 7 36	Börßum	Börßum	05 5 33 300	Heiden-Reken	Heiden
03 7 36	Burgdorf-Assel	Burgdorf	05 5 33 400	Liedern-Werth	Bocholt, Stadt
03 7 36	Dettum	Dettum	05 5 33 700	Velen-Ramsdorf	Velen
03 7 36	Innerstetal	Baddeckenstedt	<b>5 34 Kreis Coesfeld</b>		
03 7 36	Salzdahlum	Salzdahlum	05 5 34 400	Dülmen	Dülmen, Stadt
03 7 36	Semmenstedt	Semmenstedt	05 5 34 600	Osterwick	Osterwick
03 7 36	Süd Elm	Schöppenstedt, Stadt	05 5 34 700	Rorup	Rorup

\*) Gegliedert innerhalb der Landkreise nach Ämtern; in den nicht nachgewiesenen Landkreisen kommen Ämter nicht vor.

4. Ämter, Samt- und Verbandsgemeinden in den Ländern Schleswig - Holstein,  
Niedersachsen, Nordrhein - Westfalen, Rheinland - Pfalz und Saarland

a) Systematische Übersicht

Statistische Kennziffer	Name	Verwaltungssitz	Statistische Kennziffer	Name	Verwaltungssitz
<b>5 35 Kreis Lüdinghausen</b>			<b>8 33 Kreis Brilon</b>		
05 5 35 200	Bork	Bork	05 8 33 200	Bigge	Bigge
05 5 35 400	Herbern	Herbern	05 8 33 300	Hallenberg	Hallenberg, Stadt
05 5 35 500	Lüdinghausen	Lüdinghausen, Stadt	05 8 33 500	Niedermarsberg	Niedermarsberg, Stadt
05 5 35 600	Nordkirchen	Nordkirchen	05 8 33 600	Niedersfeld	Winterberg, Stadt
05 5 35 700	Olfen	Olfen, Stadt	05 8 33 700	Thülen	Brilon, Stadt
05 5 35 800	Ottmarsbocholt	Ottmarsbocholt			
<b>5 36 Kreis Münster</b>			<b>8/9 35 Kreis Iserlohn</b>		
05 5 36 200	Nottuln	Nottuln	05 8 35 200	Ergste	Ergste
05 5 36 300	Roxel	Roxel	05 8 35 300	Hemer	Hemer, Stadt
05 5 36 400	Sankt Mauritz	Münster (Westf.), Stadt	05 8 35 400	Menden	Menden (Sauerland), Stadt
05 5 36 500	Telgte	Telgte, Stadt	05 9 35 500	Westhofen	Westhofen, Stadt
05 5 36 600	Wolbeck	Wolbeck			
<b>6 37 Kreis Recklinghausen</b>			<b>8 36 Kreis Lippstadt</b>		
05 6 37 300	Haltern	Haltern, Stadt	05 8 36 200	Anröchte	Anröchte
05 6 37 400	Hervest-Dorsten	Dorsten, Stadt	05 8 36 300	Erwitte	Erwitte, Stadt
05 6 37 500	Marl	Marl, Stadt	05 8 36 400	Rüthen	Rüthen, Stadt
05 6 37 600	Waltrop	Waltrop, Stadt	05 8 36 500	Störmede	Ehringhausen
<b>5 38 Kreis Steinfurt</b>			<b>8 37 Kreis Meschede</b>		
05 5 38 500	Rheine	Rheine, Stadt	05 8 37 200	Bestwig	Velmede
<b>5 39 Kreis Tecklenburg</b>			05 8 37 300	Esohe	Esohe (Sauerland)
05 5 39 200	Hopsten	Hopsten	05 8 37 400	Fredeburg	Fredeburg, Stadt
05 5 39 300	Ibbenbüren	Ibbenbüren, Stadt	05 8 37 500	Meschede	Meschede, Stadt
05 5 39 400	Lotte	Lotte	05 8 37 600	Schmallenberg	Schmallenberg, Stadt
05 5 39 500	Riesenbeck	Riesenbeck			
05 5 39 600	Tecklenburg	Tecklenburg, Stadt	<b>8 42 Kreis Wittgenstein</b>		
<b>5 40 Kreis Warendorf</b>			05 8 42 200	Berleburg	Berleburg, Stadt
05 5 40 200	Beelen	Beelen	05 8 42 300	Erndtebrück	Erndtebrück
05 5 40 500	Ostbevern	Ostbevern	05 8 42 400	Laasphe	Laasphe, Stadt
<b>7 Reg.-Bez. Detmold</b>			<b>07 Rheinland-Pfalz *)</b>		
<b>32 Kreis Büren</b>			<b>1 Reg.-Bez. Koblenz</b>		
05 7 32 200	Atteln	Atteln	<b>31 Landkreis Ahrweiler</b>		
05 7 32 300	Büren-Land	Büren, Stadt	07 1 31	Adenau	Adenau, Stadt
05 7 32 400	Lichtenau	Lichtenau, Stadt	07 1 31	Altenahr	Altenahr
05 7 32 500	Salzkotten-Boke	Salzkotten, Stadt	07 1 31	Bad Breisig	Bad Breisig
05 7 32 600	Wünnenberg	Fürstenberg	07 1 31	Brohlthal	Niederzissen
<b>40 Kreis Paderborn</b>			07 1 31	Ringen	Ringen
05 7 40 200	Altenbeken	Altenbeken	<b>32 Landkreis Altenkirchen (Westerwald)</b>		
05 7 40 300	Delbrück	Delbrück, Stadt	07 1 32	Altenkirchen (Westerwald)	Altenkirchen (Westerwald), Stadt
05 7 40 400	Kirchborchen	Borchen, Gemeindeteil Nordborchen	07 1 32	Betzdorf	Betzdorf, Stadt
05 7 40 500	Schloß Neuhaus	Schloß Neuhaus	07 1 32	Daaden	Daaden
<b>41 Kreis Warburg</b>			07 1 32	Flammersfeld	Flammersfeld
05 7 41 200	Borgentreich	Borgentreich, Stadt	07 1 32	Gebhardshain	Gebhardshain
05 7 41 300	Dringenberg-Gehrden	Dringenberg, Stadt	07 1 32	Hamm (Sieg)	Hamm (Sieg)
05 7 41 400	Peckelsheim	Peckelsheim, Stadt	07 1 32	Kirchen/Sieg	Kirchen (Sieg)
05 7 41 500	Warburg-Land	Warburg, Stadt	07 1 32	Wissen	Wissen, Stadt
<b>8/9 Reg.-Bez. Arnsberg</b>			<b>33 Landkreis Bad Kreuznach</b>		
<b>8 32 Kreis Arnsberg</b>			07 1 33	Bad Kreuznach	Bad Kreuznach, Stadt
05 8 32 200	Balve	Balve, Stadt	07 1 33	Bad Münster am Stein Ebernburg	Bad Münster am Stein Ebernburg
05 8 32 300	Freienohl	Freienohl (Sauerland)	07 1 33	Kirn-Land	Kirn, Stadt
05 8 32 400	Hüsten	Neheim-Hüsten, Stadt	07 1 33	Langenlonsheim	Langenlonsheim
05 8 32 500	Sundern (Sauerland)	Sundern (Sauerland)	07 1 33	Meisenheim	Meisenheim, Stadt
05 8 32 600	Warstein	Warstein, Stadt	07 1 33	Rüdesheim	Rüdesheim
			07 1 33	Sobernheim	Sobernheim, Stadt
			07 1 33	Stromberg	Stromberg, Stadt

\*) Gegliedert innerhalb der Landkreise nach Verbandsgemeinden.

4. Ämter, Samt- und Verbandsgemeinden in den Ländern Schleswig - Holstein,  
Niedersachsen, Nordrhein - Westfalen, Rheinland - Pfalz und Saarland

a) Systematische Übersicht

Statistische Kennziffer	Name	Verwaltungssitz	Statistische Kennziffer	Name	Verwaltungssitz
<b>34 Landkreis Birkenfeld</b>			<b>2 Reg.-Bez. Trier</b>		
07 1 34	Baumholder	Baumholder, Stadt	<b>31 Landkreis Bernkastel-Wittlich</b>		
07 1 34	Birkenfeld	Birkenfeld, Stadt	07 2 31	Bernkastel-Kues	Bernkastel-Kues, Stadt
07 1 34	Herrstein	Herrstein	07 2 31	Kröv in Bausendorf	Kröv
07 1 34	Rhaunen	Rhaunen	07 2 31	Manderscheid	Manderscheid
<b>35 Landkreis Cochem-Zell</b>			07 2 31	Morbach	Morbach
07 1 35	Cochem-Land	Cochem, Stadt	07 2 31	Neumagen-Dhron	Neumagen-Dhron
07 1 35	Kaisersesch	Kaisersesch	07 2 31	Thalfang	Thalfang
07 1 35	Lutzerath	Lutzerath	07 2 31	Traben-Trarbach	Traben-Trarbach, Stadt
07 1 35	Treis-Karden	Treis-Karden	07 2 31	Wittlich-Land	Wittlich, Stadt
07 1 35	Zell (Mosel)	Zell (Mosel), Stadt	<b>32 Landkreis Bitburg-Prüm</b>		
<b>37 Landkreis Mayen-Koblenz</b>			07 2 32	Arzfeld	Arzfeld
07 1 37	Andernach-Land	Andernach, Stadt	07 2 32	Bitburg-Land	Bitburg, Stadt
07 1 37	Maifeld	Polch	07 2 32	Irrel	Irrel
07 1 37	Mayen-Land	Mayen, Stadt	07 2 32	Kyllburg	Kyllburg, Stadt
07 1 37	Mendig	Mendig, Stadt	07 2 32	Neuerburg	Neuerburg, Stadt
07 1 37	Rhens	Rhens	07 2 32	Prüm	Prüm, Stadt
07 1 37	Untermosel	Koborn-Gondorf	07 2 32	Speicher	Speicher
07 1 37	Vallendar	Vallendar, Stadt	<b>33 Landkreis Daun</b>		
07 1 37	Weißenthurm	Weißenthurm, Stadt	07 2 33	Daun	Daun, Stadt
<b>38 Landkreis Neuwied</b>			07 2 33	Gerolstein	Gerolstein, Stadt
07 1 38	Asbach	Asbach	07 2 33	Hillesheim	Hillesheim
07 1 38	Bad Hönningen	Bad Hönningen	07 2 33	Kelberg	Kelberg
07 1 38	Dierdorf	Dierdorf, Stadt	07 2 33	Obere Kyll	Stadtkyll
07 1 38	Linz a. Rhein	Linz a. Rhein, Stadt	<b>35 Landkreis Trier-Saarburg</b>		
07 1 38	Puderbach	Puderbach	07 2 35	Hermeskeil	Hermeskeil
07 1 38	Rengsdorf	Rengsdorf	07 2 35	Kell	Kell
07 1 38	Unkel	Unkel, Stadt	07 2 35	Konz	Konz, Stadt
07 1 38	Waldbreitbach	Waldbreitbach	07 2 35	Ruwer	Trier, Stadt
<b>39 Oberwesterwaldkreis</b>			07 2 35	Saarburg	Saarburg, Stadt
07 1 39	Bad Marienberg (Westerwald)	Bad Marienberg (Westerwald), Stadt	07 2 35	Schweich	Schweich
07 1 39	Hachenburg	Hachenburg, Stadt	07 2 35	Trier-Land	Trier, Stadt
07 1 39	Rennerod	Rennerod, Stadt	<b>3 Reg.-Bez. Rheinhessen-Pfalz</b>		
07 1 39	Wallmerod	Wallmerod	<b>31 Landkreis Alzey-Worms</b>		
07 1 39	Westerburg	Westerburg, Stadt	07 3 31	Alzey-Land	Alzey, Stadt
<b>40 Rhein-Hunsrück-Kreis</b>			07 3 31	Eich	Eich
07 1 40	Boppard	Boppard, Stadt	07 3 31	Monsheim	Monsheim
07 1 40	Emmelshausen	Emmelshausen	07 3 31	Westhofen	Westhofen
07 1 40	Kastellaun	Kastellaun, Stadt	07 3 31	Wöllstein	Wöllstein
07 1 40	Kirchberg (Hunsrück)	Kirchberg (Hunsrück), Stadt	07 3 31	Wörrstadt	Wörrstadt
07 1 40	Rheinböllen	Rheinböllen	<b>32 Landkreis Bad Dürkheim</b>		
07 1 40	Sankt Goar-Oberwesel	Oberwesel, Stadt	07 3 32	Deidesheim	Deidesheim, Stadt
07 1 40	Simmern	Simmern, Stadt	07 3 32	Freinsheim	Freinsheim
<b>41 Rhein-Lahn-Kreis</b>			07 3 32	Grünstadt-Land	Grünstadt, Stadt
07 1 41	Bad Ems	Bad Ems, Stadt	07 3 32	Hettenleidelheim	Hettenleidelheim
07 1 41	Braubach	Braubach, Stadt	07 3 32	Lambrecht (Pfalz)	Lambrecht (Pfalz), Stadt
07 1 41	Diez	Diez, Stadt	07 3 32	Wachenheim an der Weinstraße	Wachenheim an der Weinstraße, Stadt
07 1 41	Hahnstätten	Hahnstätten	<b>33 Donnersbergkreis</b>		
07 1 41	Katzenelnbogen	Katzenelnbogen, Stadt	07 3 33	Alsenz-Obermoschel	Alsenz
07 1 41	Nassau	Nassau, Stadt	07 3 33	Eisenberg (Pfalz)	Eisenberg (Pfalz), Stadt
07 1 41	Nastätten	Nastätten, Stadt	07 3 33	Göllheim	Göllheim
07 1 41	Sankt Goarshausen	Sankt Goarshausen, Stadt	07 3 33	Kirchheimbolanden	Kirchheimbolanden, Stadt
<b>42 Unterwesterwaldkreis</b>			07 3 33	Rockenhausen	Rockenhausen, Stadt
07 1 42	Höhr-Grenzhausen	Höhr-Grenzhausen, Stadt	07 3 33	Winnweiler	Winnweiler
07 1 42	Montabaur	Montabaur, Stadt	<b>34 Landkreis Germersheim</b>		
07 1 42	Ransbach-Baumbach	Ransbach-Baumbach	07 3 34	Bellheim	Bellheim
07 1 42	Selters (Westerwald)	Selters (Westerwald)	07 3 34	Hagenbach	Hagenbach
07 1 42	Wirges	Wirges	07 3 34	Jockgrim	Jockgrim
			07 3 34	Kandel	Kandel, Stadt

4. Ämter, Samt- und Verbandsgemeinden in den Ländern Schleswig - Holstein,  
Niedersachsen, Nordrhein - Westfalen, Rheinland - Pfalz und Saarland

a) Systematische Übersicht

Statistische Kennziffer	Name	Verwaltungssitz	Statistische Kennziffer	Name	Verwaltungssitz
07 3 34	Lingenfeld	Lingenfeld	<b>10 Saarland *)</b>		
07 3 34	Rülzheim	Rülzheim	<b>31 Landkreis Homburg</b>		
07 3 34	Wörth a. Rhein	Wörth a. Rhein	10 0 31 200	Altheim	Altheim
<b>35 Landkreis Kaiserslautern</b>			10 0 31 300	Breitfurt	Breitfurt
07 3 35	Bruchmühlbach-Miesau	Bruchmühlbach-Miesau	10 0 31 400	Limbach bei Homburg	Limbach bei Homburg
07 3 35	Enkenbach-Alsenborn	Enkenbach-Alsenborn	10 0 31 500	Medelsheim	Medelsheim
07 3 35	Hochspeyer	Hochspeyer	10 0 31 600	Walsheim	Walsheim
07 3 35	Kaiserslautern-Süd	Kaiserslautern, Stadt	<b>32 Landkreis Merzig-Wadern</b>		
07 3 35	Landstuhl	Landstuhl, Stadt	10 0 32 200	Beckingen	Beckingen
07 3 35	Otterbach	Otterbach	10 0 32 300	Hilbringen	Hilbringen
07 3 35	Otterberg	Otterberg, Stadt	10 0 32 400	Losheim	Losheim
07 3 35	Ramstein-Miesenbach	Ramstein-Miesenbach	10 0 32 500	Merzig-Land	Merzig, Stadt
07 3 35	Weilerbach	Weilerbach	10 0 32 600	Mettlach	Mettlach
<b>36 Landkreis Kusel</b>			10 0 32 700	Perl	Perl
07 3 36	Altenglan	Altenglan	10 0 32 800	Wadern	Wadern
07 3 36	Glan-Münchweiler	Glan-Münchweiler	10 0 32 900	Weiskirchen	Weiskirchen
07 3 36	Kusel	Kusel, Stadt	<b>33 Landkreis Ottweiler</b>		
07 3 36	Lauterecken	Lauterecken, Stadt	10 0 33 200	Eppelborn	Eppelborn
07 3 36	Schönenberg-Kübelberg	Schönenberg-Kübelberg	10 0 33 300	Illingen	Illingen
07 3 36	Waldmohr	Waldmohr	10 0 33 400	Schiffweiler	Schiffweiler
07 3 36	Wolfstein	Wolfstein, Stadt	10 0 33 700	Wiebelskirchen	Wiebelskirchen
<b>37 Landkreis Landau-Bad Bergzabern</b>			<b>34 Landkreis Saarbrücken</b>		
07 3 37	Annweiler am Trifels	Annweiler am Trifels, Stadt	10 0 34 200	Brebach	Brebach-Fechingen
07 3 37	Bad Bergzabern	Bad Bergzabern, Stadt	10 0 34 300	Heusweiler	Heusweiler
07 3 37	Edenkoben	Edenkoben, Stadt	10 0 34 400	Kleinblittersdorf	Kleinblittersdorf
07 3 37	Herxheim	Herxheim bei Landau/ Pfalz	10 0 34 500	Ludweiler/Warndt	Ludweiler/Warndt
07 3 37	Landau-Land	Landau in der Pfalz, Stadt	10 0 34 600	Quierschied	Quierschied
07 3 37	Maikammer	Maikammer	10 0 34 700	Riegelsberg	Riegelsberg
07 3 37	Offenbach a. d. Queich	Offenbach a. d. Queich	<b>35 Landkreis Saarlouis</b>		
<b>38 Landkreis Ludwigshafen</b>			10 0 35 200	Bisten	Bisten
07 3 38	Dannstadt-Schauernheim	Dannstadt-Schauernheim	10 0 35 300	Bous/Saar	Bous/Saar
07 3 38	Dudenhofen	Dudenhofen	10 0 35 400	Lebach	Lebach
07 3 38	Heßheim	Heßheim	10 0 35 500	Nalbach	Nalbach
07 3 38	Maxdorf	Maxdorf	10 0 35 600	Schmelz	Schmelz
07 3 38	Waldsee	Waldsee	10 0 35 700	Siersburg	Siersburg
<b>39 Landkreis Mainz-Bingen</b>			10 0 35 800	Wadgassen	Wadgassen
07 3 39	Bingen-Land	Bingen, Stadt	10 0 35 900	Wallerfangen	Wallerfangen
07 3 39	Bodenheim	Bodenheim	<b>36 Landkreis Sankt Ingbert</b>		
07 3 39	Gau-Algesheim	Gau-Algesheim, Stadt	10 0 36 200	Aßweiler	Aßweiler
07 3 39	Guntersblum	Guntersblum	10 0 36 300	Bebelsheim	Bebelsheim
07 3 39	Heidesheim am Rhein	Heidesheim am Rhein	10 0 36 400	Bliesmengen-Bolchen	Bliesmengen-Bolchen
07 3 39	Nieder-Olm	Nieder-Olm	10 0 36 500	Ommersheim	Ommersheim
07 3 39	Nierstein-Oppenheim	Oppenheim, Stadt	10 0 36 600	Rubenheim	Rubenheim
07 3 39	Sprendlingen-Gensingen	Sprendlingen	<b>37 Landkreis Sankt Wendel</b>		
<b>40 Landkreis Pirmasens</b>			10 0 37 200	Niederkirchen i. O.	Niederkirchen i. O.
07 3 40	Dahn	Dahn, Stadt	10 0 37 300	Nohfelden	Nohfelden
07 3 40	Hauenstein	Hauenstein	10 0 37 400	Nonnweiler	Nonnweiler
07 3 40	Pirmasens-Land	Pirmasens, Stadt	10 0 37 500	Oberkirchen-Namborn	Sankt Wendel, Stadt
07 3 40	Rodalben	Rodalben, Stadt	10 0 37 600	Sankt Wendel-Land	Sankt Wendel, Stadt
07 3 40	Thaleischweiler-Fröschen	Thaleischweiler-Fröschen	10 0 37 700	Tholey	Tholey
07 3 40	Waldfischbach-Burgalben	Waldfischbach-Burgalben	*) Gegliedert innerhalb der Landkreise nach Ämtern.		
07 3 40	Wallhalben	Wallhalben			
07 3 40	Zweibrücken-Land	Zweibrücken, Stadt			

4. Ämter, Samt- und Verbandsgemeinden in den Ländern Schleswig - Holstein,  
Niedersachsen, Nordrhein - Westfalen, Rheinland - Pfalz und Saarland

b) Alphabetische Übersicht

Name 1)	Landkreis	Land	Statistische Kennziffer	Name 1)	Landkreis	Land	Statistische Kennziffer
<b>A</b>				Beckingen	Merzig-Wadern	Saar	10 0 32 200
Achterwehr	Rendsburg-Eckern- förde	SchH	01 0 58	Bedburg	Bergheim (Erft)	NW	05 3 31 200
Adenau	Ahrweiler	RhPf	07 1 31	Bederkesa	Wesermünde	Ndsa	03 4 37
Adensen-Hallerburg	Springe	Ndsa	03 1 39	Beelen	Warendorf	NW	05 5 40 200
Adersheim	Wolfenbüttel	Ndsa	03 7 36	Bellheim	Germersheim	RhPf	07 3 34
Albersdorf	Dithmarschen	SchH	01 0 51	Bennemühlen//Elze-	Burgdorf	Ndsa	03 3 31
Alsenborn//				Bergheim (Erft)	Bergheim (Erft)	NW	05 3 31 300
Enkenbach-	Kaiserslautern	RhPf	07 3 35	Bergzabern//Bad	Landau-Bad Bergzabern	RhPf	07 3 37
Alsenz-Obermoschel	Donnersbergkreis	RhPf	07 3 33	Berkenthin	Herzogtum Lauen- burg	SchH	01 0 53
Altenahr	Ahrweiler	RhPf	07 1 31	Berleburg	Wittgenstein	NW	05 8 42 200
Altenbeken	Paderborn	NW	05 7 40 200	Bernkastel-Kues	Bernkastel-Wittlich	RhPf	07 2 31
Altenglan	Kusel	RhPf	07 3 36	Bersenbrück	Bersenbrück	Ndsa	03 5 37
Altenkirchen (Wester- wald)	Altenkirchen (Wester- wald)	RhPf	07 1 32	Bestwig	Meschede	NW	05 8 37 200
Altheim	Homburg	Saar	10 0 31 200	Betzdorf	Altenkirchen (Wester- wald)	RhPf	07 1 32
Altenlingen	Lingen	Ndsa	03 5 34	Bevensen	Uelzen	Ndsa	03 3 39
Altes Amt Lemförde	Grafschaft Diepholz	Ndsa	03 1 31	Bevern	Holzminden	Ndsa	03 2 36
Altes Amt Uchte	Nienburg (Weser)	Ndsa	03 1 37	Beverstedt	Wesermünde	Ndsa	03 4 37
Algesheim//Gau-	Mainz-Bingen	RhPf	07 3 39	Bigge	Brilon	NW	05 8 33 200
Alzey-Land	Alzey-Worms	RhPf	07 3 31	Bingen-Land	Mainz-Bingen	RhPf	07 3 39
Am Dobrock	Land Hadeln	Ndsa	03 4 32	Birkenfeld	Birkenfeld	RhPf	07 1 34
Amrum	Nordfriesland	SchH	01 0 54	Bisten	Saarlouis	Saar	10 0 35 200
Andernach-Land	Mayen-Koblenz	RhPf	07 1 37	Bissendorf	Burgdorf	Ndsa	03 3 31
Angerland	Düsseldorf-Mettmann	NW	05 1 32 200	Bitburg-Land	Bitburg-Prüm	RhPf	07 2 32
Annweiler am Trifels	Landau-Bad Bergzabern	RhPf	07 3 37	Bliesmengen-Bolchen	Sankt Ingbert	Saar	10 0 36 400
Anröchte	Lippstadt	NW	05 8 36 200	Bodenheim	Mainz-Bingen	RhPf	07 3 39
Apensen	Stade	Ndsa	03 4 35	Bodenteich	Uelzen	Ndsa	03 3 39
Arlau//Obere	Nordfriesland	SchH	01 0 54	Bodenwerder	Holzminden	Ndsa	03 2 36
Arpke	Burgdorf	Ndsa	03 3 31	Bökingharde	Nordfriesland	SchH	01 0 54
Artland	Osnabrück	Ndsa	03 5 37	Böklund	Schleswig	SchH	01 0 59
Arzfeld	Bitburg-Prüm	RhPf	07 2 32	Bönningstedt	Pinneberg	SchH	01 0 56
Asbach	Neuwied	RhPf	07 1 38	Börde-Lamstedt	Land Hadeln	Ndsa	03 4 32
Asendorf	Grafschaft Hoya	Ndsa	03 1 32	Börßum	Wolfenbüttel	Ndsa	03 7 36
Asse	Wolfenbüttel	Ndsa	03 7 36	Boffzen	Holzminden	Ndsa	03 2 36
Assel//Burgdorf-	Wolfenbüttel	Ndsa	03 7 36	Boke//Salzkotten-	Büren	NW	05 7 32 500
Aßweiler	Sankt Ingbert	Saar	10 0 36 200	Bokeloh	Neustadt am Rüben- berge	Ndsa	03 1 36
Atteln	Büren	NW	05 7 32 200	Bokhorst	Plön	SchH	01 0 57
Auf dem Berge	Gandersheim	Ndsa	03 7 33	Bolchen//Blies- mengen-	Sankt Ingbert	Saar	10 0 36 400
Aukrug	Rendsburg-Eckern- förde	SchH	01 0 58	Boldecker-Land	Gifhorn	Ndsa	03 3 34
Aumühle-Wohltorf	Herzogtum Lauen- burg	SchH	01 0 53	Boppard	Rhein-Hunsrück- Kreis	RhPf	07 1 40
<b>B</b>				Bordesholm-Land	Rendsburg-Eckern- förde	SchH	01 0 58
Baccum	Lingen	Ndsa	03 5 34	Borgentreich	Warburg	NW	05 7 41 200
Bad Bergzabern	Landau-Bad Bergzabern	RhPf	07 3 37	Bork	Lüdinghausen	NW	05 5 35 200
Bad Bramstedt-Land	Segeberg	SchH	01 0 60	Bornhöved	Segeberg	SchH	01 0 60
Bad Breisig	Ahrweiler	RhPf	07 1 31	Bothel	Rotenburg (Wümme)	Ndsa	03 4 34
Bad Ems	Rhein-Lahn-Kreis	RhPf	07 1 41	Bous/Saar	Saarlouis	Saar	10 0 35 300
Bad Grund	Osterode am Harz	Ndsa	03 2 39	Bramsche	Lingen	Ndsa	03 5 34
Bad Hönningen	Neuwied	RhPf	07 1 38	Bramstedt-Land //Bad	Segeberg	SchH	01 0 60
Bad Kreuznach	Bad Kreuznach	RhPf	07 1 33	Braubach	Rhein-Lahn-Kreis	RhPf	07 1 41
Bad Marienberg (Westerwald)	Oberwesterwaldkreis	RhPf	07 1 39	Brebach	Saarbrücken	Saar	10 0 34 200
Bad Münster am Stein- Ebernburg	Bad Kreuznach	RhPf	07 1 33	Bredstedt-Land	Nordfriesland	SchH	01 0 54
Bad Oldesloe-Land	Stormarn	SchH	01 0 62	Breisig//Bad	Ahrweiler	RhPf	07 1 31
Balve	Arnsberg	NW	05 8 32 200	Breitenburg	Steinburg	SchH	01 0 61
Bardowick	Lüneburg	Ndsa	03 3 37	Breitenfelde	Herzogtum Lauen- burg	SchH	01 0 53
Bargteheide-Land	Stormarn	SchH	01 0 62	Breitfurt	Homburg	Saar	10 0 31 300
Barnstorf	Grafschaft Diepholz	Ndsa	03 1 31	Brohlthal	Ahrweiler	RhPf	07 1 31
Barsbüttel	Stormarn	SchH	01 0 62	Brome	Gifhorn	Ndsa	03 3 34
Basdahl	Bremervörde	Ndsa	03 4 31	Brookmerland	Norden	Ndsa	03 6 33
Bassum	Grafschaft Hoya	Ndsa	03 1 32	Bruchhausen-Vilsen	Grafschaft Hoya	Ndsa	03 1 32
Baumbach//Ransbach-	Unterwesterwaldkreis	RhPf	07 1 42	Bruchmühlbach- Miesau	Kaiserslautern	RhPf	07 3 35
Baumholder	Birkenfeld	RhPf	07 1 34	Brüggen	Alfeld (Leine)	Ndsa	03 2 31
Bawinkel	Lingen	Ndsa	03 5 34	Büchen	Herzogtum-Lauen- burg	SchH	01 0 53
Bebelsheim	Sankt Ingbert	Saar	10 0 36 300	Bücken	Grafschaft Hoya	Ndsa	03 1 32

1) In Schleswig - Holstein = Ämter bzw. Kirchspielslandgemeinden; in Niedersachsen = Samtgemeinden; in Nordrhein - Westfalen = Ämter; in Rheinland - Pfalz = Verbandsgemeinden; im Saarland = Ämter.

**4. Ämter, Samt- und Verbandsgemeinden in den Ländern Schleswig - Holstein,  
Niedersachsen, Nordrhein - Westfalen, Rheinland - Pfalz und Saarland**  
**b) Alphabetische Übersicht**

Name <sup>1)</sup>	Landkreis	Land	Statistische Kennziffer	Name <sup>1)</sup>	Landkreis	Land	Statistische Kennziffer
Bünningstedt	Stormarn	SchH	01 0 62	Elsdorf	Bremervörde	Ndsa	03 4 31
Büren-Land	Büren	NW	05 7 32 300	Elsdorf (Rhld.)	Bergheim (Erft)	NW	05 3 31 500
Büsum	Dithmarschen	SchH	01 0 51	Eltze	Peine	Ndsa	03 2 40
Buir	Bergheim (Erft)	NW	05 3 31 400	Elze	Alfeld (Leine)	Ndsa	03 2 31
Bunde	Leer	Ndsa	03 6 32	Elze-Bennemühlen	Burgdorf	Ndsa	03 3 31
Burgalben//Wald- fischbach-	Pirmasens	RhPf	07 3 40	Emlichheim	Grafschaft Bentheim	Ndsa	03 5 33
Burgdorf-Assel	Wolfenbüttel	Ndsa	03 7 36	Emmeln	Meppen	Ndsa	03 5 36
Burg-Süderhastedt	Dithmarschen	SchH	01 0 51	Emmelshausen	Rhein-Hunsrück-Kreis	RhPf	07 1 40
Burgwedel	Burgdorf	Ndsa	03 3 31	Ems//Bad	Rhein-Lahn-Kreis	RhPf	07 1 41
<b>C</b>				Emsbüren//Kirchspiel Engelskirchen	Lingen	Ndsa	03 5 34
Calberlah	Gifhorn	Ndsa	03 3 34		Rheinisch-Bergischer Kreis	NW	05 3 36 200
Clenze	Lüchow-Dannenberg	Ndsa	03 3 36	Enkenbach- Alsenborn	Kaiserslautern	RhPf	07 3 35
Cochem-Land	Cochem-Zell	RhPf	07 1 35	Eppelborn	Ottweiler	Saar	10 0 33 200
Colnrade	Grafschaft Hoya	Ndsa	03 1 32	Ergste	Iserlohn	NW	05 8 35 200
<b>D</b>				Erndtebrück	Wittgenstein	NW	05 8 42 300
Daaden	Altenkirchen (Wester- wald)	RhPf	07 1 32	Erwitte	Lippstadt	NW	05 8 36 300
Dänischenhagen	Rendsburg-Eckern- förde	SchH	01 0 58	Eschede	Celle	Ndsa	03 3 32
Dänischer Wohld	Rendsburg-Eckern- förde	SchH	01 0 58	Eschershausen	Holz Minden	Ndsa	03 2 36
Dahn	Pirmasens	RhPf	07 3 40	Esens	Wittmund	Ndsa	03 6 34
Dannenberg (Elbe)	Lüchow-Dannenberg	Ndsa	03 3 36	Eslohe	Meschede	NW	05 8 37 300
Dannstadt-Schauern- heim	Ludwigshafen	RhPf	07 3 38	Evinghoven	Grevenbroich	NW	05 1 34 300
Daun	Daun	RhPf	07 2 33	Eystrup	Grafschaft Hoya	Ndsa	03 1 32
Deidesheim	Bad Dürkheim	RhPf	07 3 32	<b>F</b>			
Delbrück	Paderborn	NW	05 7 40 300	Faßberg	Celle	Ndsa	03 3 32
Destedt	Braunschweig	Ndsa	03 7 32	Fehmarn	Ostholstein	SchH	01 0 55
Dettum	Wolfenbüttel	Ndsa	03 7 36	Finie	Springe	Ndsa	03 1 39
Dhron//Neumagen-	Bernkastel-Wittlich	RhPf	07 2 31	Fintel	Rotenburg (Wümme)	Ndsa	03 4 34
Dierdorf	Neuwied	RhPf	07 1 38	Flammersfeld	Altenkirchen(Wester- wald)	RhPf	07 1 32
Diez	Rhein-Lahn-Kreis	RhPf	07 1 41	Flintbek	Rendsburg-Eckern- förde	SchH	01 0 58
Dobrock//Am	Land Hadeln	Ndsa	03 4 32	Flotwedel	Celle	Ndsa	03 3 32
Dörpen	Aschendorf- Hümmling	Ndsa	03 5 31	Fockbek	Rendsburg-Eckern- förde	SchH	01 0 58
Dornum	Norden	Ndsa	03 6 33	Föhr-Land	Nordfriesland	SchH	01 0 54
Dorsten//Hervest-	Recklinghausen	NW	05 6 37 400	Fredeburg	Meschede	NW	05 8 37 400
Dransfeld	Göttingen	Ndsa	03 2 34	Freden (Leine)	Alfeld (Leine)	Ndsa	03 2 31
Dringenberg-Gehrdn	Warburg	NW	05 7 41 300	Fredenbeck	Stade	NW	03 4 35
Dudenhofen	Ludwigshafen	RhPf	07 3 38	Freienohl	Arnsberg	NW	05 8 32 300
Dülmen	Coesfeld	NW	05 5 34 400	Freinsheim	Bad Dürkheim	RhPf	07 3 32
Düngen	Hildesheim-Marien- burg	Ndsa	03 2 35	Freren	Lingen	Ndsa	03 5 34
Duingen	Alfeld (Leine)	Ndsa	03 2 31	Friedrichstadt	Nordfriesland	SchH	01 0 54
<b>E</b>				Fröschen//Thaleisch- weiler- Fürstenau	Pirmasens	RhPf	07 3 40
Ebernborg//Bad					Osnabrück	Ndsa	03 5 37
Münster am Stein-	Bad Kreuznach	RhPf	07 1 33	<b>G</b>			
Ebersdorf	Bremervörde	Ndsa	03 4 31	Gahlen	Dinslaken	NW	05 2 31 200
Ebstorf	Uelzen	Ndsa	03 3 39	Gamsen	Gifhorn	Ndsa	03 3 34
Eddelak-Sankt				Gartow	Lüchow-Dannenberg	Ndsa	03 3 36
Michaelisdonn	Dithmarschen	SchH	01 0 51	Gau-Algesheim	Mainz-Bingen	RhPf	07 3 39
Edemissen	Peine	Ndsa	03 2 40	Gebhardshain	Altenkirchen (Wester- wald)	RhPf	07 1 32
Edenkoben	Landau-Bad Bergzabern	RhPf	07 3 37	Geesteort	Wesermünde	Ndsa	03 4 37
Eggebek	Flensburg-Land	SchH	01 0 52	Geestequelle	Bremervörde	Ndsa	03 4 31
Eich	Alzey-Worms	RhPf	07 3 31	Geesthacht-Land	Herzogtum Lauen- burg	SchH	01 0 53
Eiderstedt	Nordfriesland	SchH	01 0 54	Gehrdn//Dringen- berg-	Warburg	NW	05 7 41 300
Eime	Alfeld (Leine)	Ndsa	03 2 31	Gelting	Flensburg-Land	SchH	01 0 52
Eisenberg (Pfalz)	Donnersbergkreis	RhPf	07 3 33	Gensingen//Sprend- lingen-	Mainz-Bingen	RhPf	07 3 39
Elbmarsch	Harburg	Ndsa	03 3 35	Gerolstein	Daun	RhPf	07 2 33
Elm//Nord-	Helmstedt	Ndsa	03 7 35	Gettorf	Rendsburg-Eckern- förde	SchH	01 0 58
Elm//Süd	Wolfenbüttel	Ndsa	03 7 36	Gieboldehausen	Göttingen	Ndsa	03 2 34
Elmshorn-Land	Pinneberg	SchH	01 0 56				

<sup>1)</sup> In Schleswig - Holstein = Ämter bzw. Kirchspielslandgemeinden; in Niedersachsen = Samtgemeinden; in Nordrhein - Westfalen = Ämter; in Rheinland - Pfalz = Verbandsgemeinden; im Saarland = Ämter.

4. Ämter, Samt- und Verbandsgemeinden in den Ländern Schleswig - Holstein,  
Niedersachsen, Nordrhein - Westfalen, Rheinland - Pfalz und Saarland

b) Alphabetische Übersicht

Name 1)	Landkreis	Land	Statistische Kennziffer	Name 1)	Landkreis	Land	Statistische Kennziffer
Giesen	Hildesheim-Marien- burg	Ndsa	03 2 35	Herxheim	Landau-Bad Bergzabern	RhPf	07 3 37
Gildehaus	Grafschaft Bentheim	Ndsa	03 5 33	Herzhorn	Steinburg	SchH	01 0 61
Glan-Münchweiler	Kusel	RhPf	07 3 36	Herzlake und Umge- bung	Meppen	Ndsa	03 5 36
Glehn	Grevenbroich	NW	05 1 34 500	Hesel	Leer	Ndsa	03 6 32
Glinde	Stormarn	SchH	01 0 62	Heßheim	Ludwigshafen	RhPf	07 3 38
Gnarrenburg	Bremervörde	Ndsa	03 4 31	Hettenleidelheim	Bad Dürkheim	RhPf	07 3 32
Goar-Oberwesel// Sankt	Rhein-Hunsrück-Kreis	RhPf	07 1 40	Heusweiler	Saarbrücken	Saar	10 0 34 300
Goarshausen//Sankt	Rhein-Lahn-Kreis	RhPf	07 1 41	Hilbringen	Merzig-Wadern	Saar	10 0 32 300
Göllheim	Donnersbergkreis	RhPf	07 3 33	Hilgermissen	Grafschaft Hoya	Ndsa	03 1 32
Greene	Gandersheim	Ndsa	03 7 33	Hillesheim	Daun	RhPf	07 2 33
Grenzhausen//Höhr-	Unterwesterwaldkreis	RhPf	07 1 42	Himmelpforten	Stade	Ndsa	03 4 35
Gronau (Leine)	Alfeld (Leine)	Ndsa	03 2 31	Hitzacker	Lüchow-Dannenberg	Ndsa	03 3 36
Groß Oesingen	Gifhorn	Ndsa	03 3 34	Hochspeyer	Kaiserslautern	RhPf	07 3 35
Grube	Ostholstein	SchH	01 0 55	Hönningen//Bad	Neuwied	RhPf	07 1 38
Grünstadt-Land	Bad Dürkheim	RhPf	07 3 32	Hörnerkirchen	Pinneberg	SchH	01 0 56
Gruiten	Düsseldorf-Mettmann	NW	05 1 32 300	Höhr-Grenzhausen	Unterwesterwaldkreis	RhPf	07 1 42
Grund//Bad	Osterode am Harz	Ndsa	03 2 39	Hohenhameln	Peine	Ndsa	03 2 40
Gudow-Sterley	Herzogtum Lauen- burg	SchH	01 0 53	Hohenlockstedt	Steinburg	SchH	01 0 61
Güldener Winkel	Hildesheim-Marien- burg	Ndsa	03 2 35	Hohenwestedt-Land	Rendsburg-Eckern- förde	SchH	01 0 58
Guntersblum	Mainz-Bingen	RhPf	07 3 39	Hohn	Rendsburg-Eckern- förde	SchH	01 0 58
<b>H</b>				Hollenstedt	Harburg	Ndsa	03 3 35
Hachenburg	Oberwesterwaldkreis	RhPf	07 1 39	Holtriem	Wittmund	Ndsa	03 6 34
Haddeby	Schleswig	SchH	01 0 59	Hopsten	Tecklenburg	NW	05 5 39 200
Hadeln	Land Hadeln	Ndsa	03 4 32	Horneburg	Stade	Ndsa	03 4 35
Hademarschen// Hanerau-	Rendsburg-Eckern- förde	SchH	01 0 58	Horrem	Bergheim (Erft)	NW	05 3 31 600
Hänigsen	Burgdorf	Ndsa	03 3 31	Horst	Neustadt am Rüben- berge	Ndsa	03 1 36
Hage	Norden	Ndsa	03 6 33	Horst	Steinburg	SchH	01 0 61
Hagen	Wesermünde	Ndsa	03 4 37	Hubbelrath	Düsseldorf-Mettmann	NW	05 1 32 400
Hagenbach	Germersheim	RhPf	07 3 34	Hürup	Flensburg-Land	SchH	01 0 52
Hahnstätten	Rhein-Lahn-Kreis	RhPf	07 1 41	Hüsten	Arnsberg	NW	05 8 32 400
Haldern	Rees	NW	05 1 38 300	Hütten	Rendsburg-Eckern- förde	SchH	01 0 58
Hallenberg	Brilon	NW	05 8 33 300	<b>I</b>			
Hallerburg//Adensen-	Springe	Ndsa	03 1 39	Ibbenbüren	Tecklenburg	NW	05 5 39 300
Hallermundt	Springe	Ndsa	03 1 39	Illingen	Ottweiler	Saar	10 0 33 300
Haltern	Recklinghausen	NW	05 6 37 300	Im Wohlde	Nienburg (Weser)	Ndsa	03 1 37
Hamm	Altenkirchen (Wester- wald)	RhPf	07 1 32	Innerstetal	Wolfenbüttel	Ndsa	03 7 36
Handewitt	Flensburg-Land	SchH	01 0 52	Irrel	Bitburg-Prüm	RhPf	07 2 32
Hanerau-Hade- marschen	Rendsburg-Eckern- förde	SchH	01 0 58	Isernhagen	Burgdorf	Ndsa	03 3 31
Hankensbüttel	Gifhorn	Ndsa	03 3 34	Itzehoe-Land	Steinburg	SchH	01 0 61
Hanstedt	Harburg	Ndsa	03 3 35	Itzstedt	Segeberg	SchH	01 0 60
Hardeggen	Northeim	Ndsa	03 2 38	<b>J</b>			
Haren (Ems)	Meppen	Ndsa	03 5 36	Jesteburg	Harburg	Ndsa	03 3 35
Harpstedt	Grafschaft Hoya	Ndsa	03 1 32	Jevenstedt	Rendsburg-Eckern- förde	SchH	01 0 58
Harsefeld	Stade	Ndsa	03 4 35	Jockgrim	Germersheim	RhPf	07 3 34
Haseldorf	Pinneberg	SchH	01 0 56	Jümme	Leer	Ndsa	03 6 32
Haselünne//Kirchspiel	Meppen	Ndsa	03 5 36	<b>K</b>			
Hattorf am Harz	Osterode am Harz	Ndsa	03 2 39	Kaisersesch	Cochem-Zell	RhPf	07 1 35
Hattstedt	Nordfriesland	SchH	01 0 54	Kaiserslautern-Süd	Kaiserslautern	RhPf	07 3 35
Hauenstein	Pirmasens	RhPf	07 3 40	Kaltenkirchen-Land	Segeberg	SchH	01 0 60
Heemsen	Nienburg (Weser)	Ndsa	03 1 37	Kandel	Germersheim	RhPf	07 3 34
Heeseberg	Helmstedt	Ndsa	03 7 35	Kappeln-Land	Schleswig	SchH	01 0 59
Heeslingen	Bremervörde	Ndsa	03 4 31	Karden//Treis-	Cochem-Zell	RhPf	07 1 35
Heide-Land	Dithmarschen	SchH	01 0 51	Karrharde	Nordfriesland	SchH	01 0 54
Heiden-Reken	Borken	NW	05 5 33 300	Kastellaun	Rhein-Hunsrück-Kreis	RhPf	07 1 40
Heidesheim am Rhein	Mainz-Bingen	RhPf	07 3 39	Katzenelnbogen	Rhein-Lahn-Kreis	RhPf	07 1 41
Heiligenloh	Grafschaft Hoya	Ndsa	03 1 32	Kelberg	Daun	RhPf	07 2 33
Hemer	Iserlohn	NW	05 8 35 300	Kell	Trier-Saarburg	RhPf	07 2 35
Hemmerden	Grevenbroich	NW	05 1 34 600	Kellinghusen-Land	Steinburg	SchH	01 0 61
Hemmoor	Land Hadeln	Ndsa	03 4 32	Kerpen	Bergheim (Erft)	NW	05 3 31 700
Hennstedt	Dithmarschen	SchH	01 0 51				
Herbern	Lüdinghausen	NW	05 5 35 400				
Hermeskeil	Trier-Saarburg	RhPf	07 2 35				
Herrstein	Birkenfeld	RhPf	07 1 34				
Hervest-Dorsten	Recklinghausen	NW	05 6 37 400				

1) In Schleswig - Holstein = Ämter bzw. Kirchspielslandgemeinden; in Niedersachsen = Samtgemeinden; in Nordrhein - Westfalen = Ämter; in Rheinland - Pfalz = Verbandsgemeinden; im Saarland = Ämter.

### b) Alphabetische Übersicht

1) In Schleswig - Holstein = Ämter bzw. Kirchspielslandgemeinden; in Niedersachsen = Samtgemeinden; in Nordrhein - Westfalen = Ämter; in Rheinland - Pfalz = Verbandsgemeinden; im Saarland = Ämter.



4. Ämter, Samt- und Verbandsgemeinden in den Ländern Schleswig - Holstein,  
Niedersachsen, Nordrhein - Westfalen, Rheinland - Pfalz und Saarland

b) Alphabetische Übersicht

Name 1)	Landkreis	Land	Statistische Kennziffer	Name 1)	Landkreis	Land	Statistische Kennziffer
Niedersfeld	Brilon	NW	05 8 33 600	<b>Q</b>			
Nierstein-Oppenheim	Mainz-Bingen	RhPf	07 3 39	Quierschied	Saarbrücken	Saar	10 0 34 600
Nievenheim	Grevenbroich	NW	05 1 34 900	<b>R</b>			
Nohfelden	Sankt Wendel	Saar	10 0 37 300	Radolfshausen	Göttingen	Ndsa	03 2 34
Nonnweiler	Sankt Wendel	Saar	10 0 37 400	Ramsdorf//Velen-	Borken	NW	05 5 33 700
Nord-Elm	Helmstedt	Ndsa	03 7 35	Ramstein-Miesenbach	Kaiserslautern	RhPf	07 3 35
Nordhümmeling	Aschendorf- Hümmeling	Ndsa	03 5 31	Ransbach-Baumbach	Unterwesterwaldkreis	RhPf	07 1 42
Nordkehdingen	Stade	Ndsa	03 4 35	Rantzau	Pinneberg	SchH	01 0 56
Nordkirchen	Lüdinghausen	NW	05 5 35 600	Ratzeburg-Land	Herzogtum Lauen- burg	SchH	01 0 53
Nordstrand	Nordfriesland	SchH	01 0 54	Rehburg	Nienburg (Weser)	Ndsa	03 1 37
Nordsturmarn	Stormarn	SchH	01 0 62	Rehden	Grafschaft Diepholz	Ndsa	03 1 31
Nordwohld	Grafschaft Hoya	Ndsa	03 1 32	Reken//Heiden-	Borken	NW	05 5 33 300
Norf	Grevenbroich	NW	05 1 34 950	Rengsdorf	Neuwied	RhPf	07 1 38
Nortorf-Land	Rendsburg-Eckern- förde	SchH	01 0 58	Rennerod	Oberwesterwaldkreis	RhPf	07 1 39
Nottuln	Münster	NW	05 5 36 200	Rhaunen	Birkenfeld	RhPf	07 1 34
Nusse	Herzogtum Lauenburg	SchH	01 0 53	Rheinböllen	Rhein-Hunsrück-Kreis	RhPf	07 1 40
<b>O</b>				Rheine	Steinfurt	NW	05 5 38 500
Obere Arlau	Nordfriesland	SchH	01 0 54	Rhens	Mayen-Koblenz	RhPf	07 1 37
Obere Kyll	Daun	RhPf	07 2 33	Rhode	Gifhorn	Ndsa	03 3 34
Oberharz	Goslar	Ndsa	03 7 34	Rickling	Segeberg	SchH	01 0 60
Oberkirchen-Nam- born	Sankt Wendel	Saar	10 0 37 500	Riegelsberg	Saarbrücken	Saar	10 0 34 700
Obermoschel//Alsenz-	Donnersbergkreis	RhPf	07 3 33	Riesenbeck	Tecklenburg	NW	05 5 39 500
Oberwesel//Sankt Goar-	Rhein-Hunsrück-Kreis	RhPf	07 1 40	Ringen	Ahrweiler	RhPf	07 1 31
Oderwald	Goslar	Ndsa	03 7 34	Ringenberg	Rees	NW	05 1 38 600
Oelde	Beckum	NW	05 5 32 500	Rockenhausen	Donnersbergkreis	RhPf	07 3 33
Oesingen//Groß	Gifhorn	Ndsa	03 3 34	Rodalben	Pirmasens	RhPf	07 3 40
Oeversee	Flensburg-Land	SchH	01 0 52	Rommerskirchen-			
Offenbach a. d.	Landau-Bad			Nettesheim	Grevenbroich	NW	05 1 34 850
Queich	Bergzabern	RhPf	07 3 37	Rorup	Coesfeld	NW	05 5 34 700
Oldenburg//Land	Ostholstein	SchH	01 0 55	Rosche	Uelzen	Ndsa	03 3 39
Oldendorf	Stade	Ndsa	03 4 35	Roxel	Münster	NW	05 5 36 300
Oldesloe-Land//Bad	Stormarn	SchH	01 0 62	Rubenheim	Sankt Ingbert	Saar	10 0 36 600
Olfen	Lüdinghausen	NW	05 5 35 700	Rüdesheim	Bad Kreuznach	RhPf	07 1 33
Olm//Nieder-	Mainz-Bingen	RhPf	07 3 39	Rühen	Gifhorn	Ndsa	03 3 34
Ommersheim	Sankt Ingbert	Saar	10 0 36 500	Rülzheim	Germersheim	RhPf	07 3 34
Oppenheim//Nierstein-	Mainz-Bingen	RhPf	07 3 39	Rüthen	Lippstadt	NW	05 8 36 400
Ostbevern	Warendorf	NW	05 5 40 500	Ruwer	Trier-Saarburg	RhPf	07 2 35
Osteniederung	Bremervörde	Ndsa	03 4 31	<b>S</b>			
Osterholz (Leine)	Alfeld (Leine)	Ndsa	03 2 31	Saarburg	Trier-Saarburg	RhPf	07 2 35
Osterholz-Scharmbeck	Osterholz	Ndsa	03 4 33	Salzbergen	Lingen	Ndsa	03 5 34
Osterrönfeld	Rendsburg-Eckern- förde	SchH	01 0 58	Salzdahlum	Wolfenbüttel	Ndsa	03 7 36
Osterwald	Neustadt am Rüben- berge	Ndsa	03 1 36	Salzhausen	Harburg	Ndsa	03 3 35
Osterwick	Coesfeld	NW	05 5 34 600	Salzkotten-Boke	Büren	NW	05 7 32 500
Otterbach	Kaiserslautern	RhPf	07 3 35	Sandesneben	Herzogtum Lauen- burg	SchH	01 0 53
Otterberg	Kaiserslautern	RhPf	07 3 35	Sankt Goar-Oberwesel	Rhein-Hunsrück-Kreis	RhPf	07 1 40
Ottmarsbocholt	Lüdinghausen	NW	05 5 35 800	Sankt Goarshausen	Rhein-Lahn-Kreis	RhPf	07 1 41
<b>P</b>				Sankt Mauritz	Münster	NW	05 5 36 400
Papenteich	Gifhorn	Ndsa	03 3 34	Sankt Michaelisdonn// Eddelak-	Dithmarschen	SchH	01 0 51
Peckelsheim	Warburg	NW	05 7 41 400	Sankt Wendel- Land	Sankt Wendel	Saar	10 0 37 600
Pellworm	Nordfriesland	SchH	01 0 54	Satrup	Schleswig	SchH	01 0 59
Perl	Merzig-Wadern	Saar	10 0 32 700	Schafflund	Flensburg-Land	SchH	01 0 52
Pinneberg-Land	Pinneberg	SchH	01 0 56	Scharmbeck// Osterholz-	Osterholz	Ndsa	03 4 33
Pirmasens-Land	Pirmasens	RhPf	07 3 40	Schauernheim//Dann- stadt-	Ludwigshafen	RhPf	07 3 38
Plön-Land	Plön	SchH	01 0 57	Scheeßel	Rotenburg (Wümme)	Ndsa	03 4 34
Polle	Holzminde	Ndsa	03 2 36	Schenefeld	Steinburg	SchH	01 0 61
Preetz-Land	Plön	SchH	01 0 57	Schermbeck	Rees	NW	05 2 38 700
Probstei	Plön	SchH	01 0 57	Schiffweiler	Ottweiler	Saar	10 0 33 400
Prüm	Bitburg-Prüm	RhPf	07 2 32	Schlei	Rendsburg-Eckern- förde	SchH	01 0 58
Pudersbach	Neuwied	RhPf	07 1 38				

1) In Schleswig - Holstein = Ämter bzw. Kirchspielslandgemeinden; in Niedersachsen = Samtgemeinden; in Nordrhein - Westfalen = Ämter; in Rheinland - Pfalz = Verbandsgemeinden; im Saarland = Ämter.

### b) Alphabetische Übersicht

1) In Schleswig - Holstein = Ämter bzw. Kirchspielslandgemeinden; in Niedersachsen = Samtgemeinden; in Nordrhein - Westfalen = Ämter; in Rheinland - Pfalz = Verbandsgemeinden; im Saarland = Ämter.

### b) Alphabetische Übersicht

1) In Schleswig - Holstein = Ämter bzw. Kirchspielslandgemeinden; in Niedersachsen = Samtgemeinden; in Nordrhein - Westfalen = Ämter; in Rheinland - Pfalz = Verbandsgemeinden; im Saarland = Ämter.

## 5. Gemeindefreie Gebiete (alphabetisch)

Name	Landkreis	Land	Statistische Kennziffer	Name	Landkreis	Land	Statistische Kennziffer
<b>A</b>				Breitengüßbacher Forst	Lichtenfels	Bay	09 4 78 444
Abenberger Wald	Roth	Bay	09 5 76 444	Brucker Forst	Neuburg-Schrobenhausen	Bay	09 1 85 444
Achslach	Regen	Bay	09 2 76 444	Brunn	Nürnberger Land	Bay	09 5 74 444
Adelmannsdorf// Solleite m.	Ansbach	Bay	09 5 71 444	Brunnau	Roth	Bay	09 5 76 444
Ahornberger Forst	Tirschenreuth	Bay	09 3 77 444	Brunslieferfeld	Helmstedt	Ndsa	03 7 35 513
Albernhofer Berg	Cham	Bay	09 3 72 444	Brunst	Neustadt a. d. Waldnaab	Bay	09 3 74 444
Altenbucher Forst	Miltenberg	Bay	09 6 76 444	Buch	Augsburg	Bay	09 7 72 444
Altenmuhrr//Mönchs- wald m.	Weißenburg-Gunzen- hausen	Bay	09 5 77 444	Buch	Neumarkt i. d. OPf.	Bay	09 3 73 444
Altenstädter Wald	Neustadt a. d. Wald- naab	Bay	09 3 74 444	Buch	Tirschenreuth	Bay	09 3 77 444
Alterhahn u. Hermes- bach	Neustadt a. d. Aisch- Bad Windsheim	Bay	09 5 75 444	Buchenberger Wald//Kür- nacher u.	Oberallgäu	Bay	09 7 80 444
Altherrgott	Tirschenreuth	Bay	09 3 77 444	Buchholz,	Forstgutsbezirk	SchH	01 0 60 014
Altöttinger Forst	Altötting	Bay	09 1 71 444	Buchhorst	Segeberg	Ndsa	03 7 32 512*
Alzgerner Forst	Altötting	Bay	09 1 71 444	Buchleite	Braunschweig	Ndsa	03 7 32 512*
Am Großen Rhode	Wolfenbüttel	Ndsa	03 7 36 511	Buchwalli u. Hocha- lohe	Roth	Bay	09 5 76 444
Ammersee	Landsberg a. Lech	Bay	09 1 81 444	Buckenhofer Forst	Cham	Bay	09 3 72 444
Annathaler Wald	Freyung-Grafenau	Bay	09 2 72 444	Bürgerwald	Erlangen-Höchstädt	Bay	09 5 72 444
Ansang	Augsburg	Bay	09 7 72 444	Bullenbruch	Schweinfurt	Bay	09 6 78 444
Anzinger Forst	Ebersberg	Bay	09 1 75 444	Bundorfer Forst	Stade	Ndsa	03 4 35 511
Armsberg	Tirschenreuth	Bay	09 3 77 444	Burgraben	Rhön-Grabfeld	Bay	09 6 73 444
Arnsteiner Forst	Cham	Bay	09 3 72 444	Burgholz	Neumarkt i. d. OPf.	Bay	09 3 73 444
Arzberger Forst	Wunsiedel i. Fichtel- gebirge	Bay	09 4 79 444	Burgholz	Bamberg	Bay	09 4 71 444
Atzmansberger Forst	Tirschenreuth	Bay	09 3 77 444	Burgholz	Augsburg	Bay	09 7 72 444
Auerberg	Forchheim	Bay	09 4 74 444	Burgoß	Main-Spessart	Bay	09 6 77 444
Auerkieler Wald	Regen	Bay	09 2 76 444	Burglengenfelder Forst	Schwandorf	Bay	09 3 76 444
Aurach	Ansbach	Bay	09 5 71 444	Burgwallbacher Forst	Rhön-Grabfeld	Bay	09 6 73 444
Auwald	Neu-Ulm	Bay	09 7 75 444	Burgwindheimer Forst	Bamberg	Bay	09 4 71 444
				Buttendorfer Wald	Fürth	Bay	09 5 73 444
<b>B</b>				<b>C</b>			
Badenhausen	Osterode am Harz	Ndsa	03 2 39 511	Callenberger Forst- Ost	Coburg	Bay	09 4 73 444
Bärenschlag//Heißing-	Amberg-Sulzbach	Bay	09 3 71 444	Callenberger Forst- West	Coburg	Bay	09 4 73 444
Bärnhof	Amberg-Sulzbach	Bay	09 3 71 444	Chiemseemöser	Traunstein	Bay	09 1 89 444
Bannholz	Ostallgäu	Bay	09 7 77 444	Chiemsee (See)	Traunstein	Bay	09 1 89 444
Banzer Wald	Lichtenfels	Bay	09 4 78 444	Coburger Forst-Südost	Coburg	Bay	09 4 73 444
Barmke	Helmstedt	Ndsa	03 7 35 512	Creußener Hagenreuth	Bayreuth	Bay	09 4 72 444
Barnstorf-Warle	Wolfenbüttel	Ndsa	03 7 36 513				
Bauernschlag-Unter- wald	Neustadt a. d. Wald- naab	Bay	09 3 74 444	<b>D</b>			
Baum	Schaumburg-Lippe	Ndsa	03 1 38 511*	Daschendörfer Forst	Bamberg	Bay	09 4 71 444
Baumburger Wald// Kachelstein u.	Traunstein	Bay	09 1 89 444	Daxenthaler Forst	Altötting	Bay	09 1 71 444
Bayerdießen	Landsberg a. Lech	Bay	09 1 81 444	Dechenwald	Roth	Bay	09 5 76 444
Behringersdörfer Forst	Nürnberger Land	Bay	09 5 74 444	Deisenhofener Forst- Nord	München	Bay	09 1 84 444
Beixenhart	Eichstätt	Bay	09 1 76 444	Deisenhofener Forst- Süd	München	Bay	09 1 84 444
Berchtesgadener Bür- gerwald	Berchtesgadener Land	Bay	09 1 72 444	Dominecker	Erlangen-Höchstädt	Bay	09 5 72 444
Bergheimer Forst	Dillingen a. d. Donau	Bay	09 7 73 444	Dormitzer Forst	Erlangen-Höchstädt	Bay	09 5 72 444
Bettenfürst-Ost	Augsburg	Bay	09 7 72 444	Dornstadt-Linkers- baindt	Donau-Ries	Bay	09 7 79 444
Bettenfürst-West	Augsburg	Bay	09 7 72 444	Drachselsrieder Forst	Regen	Bay	09 2 76 444
Bildhausen-Nordost	Bad Kissingen	Bay	09 6 72 444	Drachstall	Landshut	Bay	09 2 74 444
Bildhausen-Südwest	Bad Kissingen	Bay	09 6 72 444	Dreistelzer Forst	Bad Kissingen</		

\* bewohnt.

## 5. Gemeindefreie Gebiete (alphabetisch)

Name	Landkreis	Land	Statistische Kennziffer
Edenhauser Forst	Augsburg	Bay	09 7 72 444
Egger Wald	Unterallgäu	Bay	09 7 78 444
Eglhartinger Forst	Ebersberg	Bay	09 1 75 444
Eglseer u. Spielberger Holz	Cham	Bay	09 3 72 444
Eichelberg//Käferhölz-lein u.	Erlangen-Höchstädt	Bay	09 5 72 444
Eichen	Amberg-Sulzbach	Bay	09 3 71 444
Eichwald	Bamberg	Bay	09 4 71 444
Eimen	Holzminden	Ndsa	03 2 36 512*
Einsiedler u. Wald-erbacher Forst	Schwandorf	Bay	09 3 76 444
Einwald	Kelheim	Bay	09 2 73 444
Eisenhardt	Cham	Bay	09 3 72 444
Eitz	Helmstedt	Ndsa	03 7 35 514
Elbinsel Vierwerder	Lüneburg	Ndsa	03 3 37 511
Elz	Helmstedt	Ndsa	03 7 35 515
Engelthaler Forst	Nürnberger Land	Bay	09 5 74 444
Ensдорf	Amberg-Sulzbach	Bay	09 3 71 444
Eppenberg u. Lehen	Kronach	Bay	09 4 76 444
Erlenstegeger Forst	Erlangen-Höchstädt	Bay	09 5 72 444
Erl- u. Grünwald	Ansbach	Bay	09 5 71 444
Eschenlohe	Garmisch-Partenkirchen	Bay	09 1 80 444
Eschershausen	Holzminden	Ndsa	03 2 36 513*
Eslarn-Mitte	Neustadt a. d. Wald-naab	Bay	09 3 74 444
Esterholz	Donau-Ries	Bay	09 7 79 444
Ettaler Forst	Garmisch-Partenkirchen	Bay	09 1 80 444
Etzenrichter Forst	Neustadt a. d. Wald-naab	Bay	09 3 74 444
Euerdorfer Forst	Bad Kissingen	Bay	09 6 72 444
<b>F</b>			
Fabrik-Schleichacher Forst Nordost	Haßberge	Bay	09 6 74 444
Fabrik-Schleichacher Forst Südwest	Haßberge	Bay	09 6 74 444
Fahrenberg	Neustadt a. d. Wald-naab	Bay	09 3 74 444
Falkenberger Wald	Tirschenreuth	Bay	09 3 77 444
Faßberg	Celle	Ndsa	03 3 32 511 *
Feilenforst	Pfaffenhofen a. d. Ilm	Bay	09 1 86 444
Feuchter Forst	Nürnberger Land	Bay	09 5 74 444
Fichtelberg	Bayreuth	Bay	09 4 72 444
Fichter u. Heid	Tirschenreuth	Bay	09 3 77 444
Fischbach	Nürnberger Land	Bay	09 5 74 444
Flötz	Tirschenreuth	Bay	09 3 77 444
Fondsberg//Eckartser Hart u.	Bad Kissingen	Bay	09 6 72 444
Forst Aura	Main-Spessart	Bay	09 6 77 444
Forst Buch a. Forst	Lichtenfels	Bay	09 4 78 444
Forst Detter-Nord	Bad Kissingen	Bay	09 6 72 444
Forst Detter-Süd	Bad Kissingen	Bay	09 6 72 444
Forstenrieder Park	München	Bay	09 1 84 444
Forst Hain i. Spessart	Aschaffenburg	Bay	09 6 71 444
Forst Hintersee	Berchtesgadener Land	Bay	09 1 72 444
Forsthof	Nürnberger Land	Bay	09 5 74 444
Forst Kasten	München	Bay	09 1 84 444
Forst Kleinschwarzen-lohe	Roth	Bay	09 5 76 444
Forst Königssee	Berchtesgadener Land	Bay	09 1 72 444
Forstlohe	Amberg-Sulzbach	Bay	09 3 71 444
Forst Lohrerstraße	Main-Spessart	Bay	09 6 77 444
Forstmühler Forst	Regensburg	Bay	09 3 75 444
Forst Neustädtlein a. Forst	Bayreuth	Bay	09 4 72 444
Forst Ostheim v. d. Rhön	Rhön-Grabfeld	Bay	09 6 73 444
Forst Sankt Bartho-lomä	Berchtesgadener Land	Bay	09 1 72 444
Forst Sankt Georgen	Bayreuth	Bay	09 4 72 444
Forst Sankt Zeno	Berchtesgadener Land	Bay	09 1 72 444
Forst Schmalwasser-Nord	Rhön-Grabfeld	Bay	09 6 73 444
Forst Schmalwasser-Süd	Rhön-Grabfeld	Bay	09 6 73 444
Forst Schwarzenbach a. Wald	Hof	Bay	09 4 75 444
Forst Taubensee	Berchtesgadener Land	Bay	09 1 72 444
Forst Tennenlohe	Erlangen-Höchstädt	Bay	09 5 72 444
Forst Thiergarten	Bayreuth	Bay	09 4 72 444
Forstwald	Miltenberg	Bay	09 6 76 444
Frammersbacher Forst	Main-Spessart	Bay	09 6 77 444
Frauenberger u. Duschl-berger Wald	Freyung-Grafenau	Bay	09 2 72 444
Frauenforst	Kelheim	Bay	09 2 73 444
Frauenholz	Regensburg	Bay	09 3 75 444
Freihölser Forst	Amberg-Sulzbach	Bay	09 3 71 444
Friedrichsberg	Amberg-Sulzbach	Bay	09 3 71 444
Frille	Schaumburg-Lippe	Ndsa	03 1 38 519
Fritzenholz//Fuchssteinach-	Neustadt a. d. Wald-naab	Bay	09 3 74 444
Fronreitener Forst	Weilheim-Schongau	Bay	09 1 90 444
Fuchsenberg-Krenn	Neustadt a. d. Waldnaab	Bay	09 3 74 444
Fuchssteinach-Fritzen-holz	Neustadt a. d. Wald-naab	Bay	09 3 74 444
Fürstl. Löwenstein'scher Park	Main-Spessart	Bay	09 6 77 444
<b>G</b>			
Gailenberg	Regensburg	Bay	09 3 75 444
Gartow	Lüchow-Dannenberg	Ndsa	03 3 36 511
Gebirgswald	Bad Kissingen	Bay	09 6 72 444
Geheeg	Kronach	Bay	09 4 76 444
Geiersberg	Schweinfurt	Bay	09 6 78 444
Geiersnest-Ost	Bad Kissingen	Bay	09 6 72 444
Geiersnest-West	Bad Kissingen	Bay	09 6 72 444
Geisberger Forst	Bamberg	Bay	09 4 71 444

\* bewohnt.

# 5. Gemeindefreie Gebiete (alphabetisch)

Name	Landkreis	Land	Statistische Kennziffer	Name	Landkreis	Land	Statistische Kennziffer
Gunzlohe	Neustadt a. d. Waldnaab	Bay	09 3 74 444	Herzogswald	Amberg-Sulzbach	Bay	09 3 71 444
Gutsbezirk Baumholder	Birkenfeld	RhPf	07 1 34 097*	Hessenreuther Forst	Tirschenreuth	Bay	09 3 77 444
Gutsbezirk Kaufunger Wald	Witzenhausen	Hess	06 2 43 200	Hienheimer Forst	Kelheim	Bay	09 2 73 444
Gutsbezirk Münsingen	Reutlingen	BaWü	08 4 15 086*	Himmelkroner Forst	Kulmbach	Bay	09 4 77 444
Gutsbezirk Reinhardswald	Kassel	Hess	06 2 74 200*	Hirschberg	Neustadt a. d. Aisch-Bad Windsheim	Bay	09 5 75 444
Gutsbezirk Spessart (Anteil Landkreis Gelnhausen)	Gelnhausen	Hess	06 1 40 200	Hirschwald	Amberg-Sulzbach	Bay	09 3 71 444
Gutsbezirk Spessart (Anteil Landkreis Schlüchtern)	Schlüchtern	Hess	06 1 51 200	Hochalohe//Buchwalli u.	Cham	Bay	09 3 72 444
Guttenberger Wald	Würzburg	Bay	09 6 79 444	Hochfürst	Unterallgäu	Bay	09 7 78 444
<b>H</b>				Hochstraße	Neumarkt i. d. OPf.	Bay	09 3 73 444
Haar	Neumarkt i. d. OPf.	Bay	09 3 73 444	Höhenkirchener Forst	München	Bay	09 1 84 444
Hackelberg	Schwandorf	Bay	09 3 76 444	Höllberg u. Steinbühl	Amberg-Sulzbach	Bay	09 3 71 444
Hacklberg	Kelheim	Bay	09 2 73 444	Hofolding Forst-Nord	München	Bay	09 1 84 444
Hagenreuth//Creußener	Bayreuth	Bay	09 4 72 444	Hofolding Forst-Süd	München	Bay	09 1 84 444
Hahausen	Gandersheim	Ndsa	03 7 33 515	Hohe Berg	Miltenberg	Bay	09 6 76 444
Hahn	Bamberg	Bay	09 4 71 444	Hohegeiß	Goslar	Ndsa	03 7 34 513*
Haimendorfer Forst	Nürnberg Land	Bay	09 5 74 444	Hohenberger Forst	Wunsiedel i. Fichtelgebirge	Bay	09 4 79 444
Hainstetter Wald	Amberg-Sulzbach	Bay	09 3 71 444	Hohenschwangau	Ostallgäu	Bay	09 7 77 444
Hallersteiner Forst-Nordost	Wunsiedel i. Fichtelgebirge	Bay	09 4 79 444	Hohentanner Wald	Oberallgäu	Bay	09 7 80 444
Hallersteiner Forst-Nordwest	Hof	Bay	09 4 75 444	Hohenwalder Wald	Tirschenreuth	Bay	09 3 77 444
Hallersteiner Forst-Süd	Wunsiedel i. Fichtelgebirge	Bay	09 4 79 444	Hoher Berg	Miltenberg	Bay	09 6 76 444
Hard	Neustadt a. d. Aisch-Bad Windsheim	Bay	09 5 75 444	Hoher Bogen	Cham	Bay	09 3 72 444
Hart	Rottal-Inn	Bay	09 2 77 444	Hohe Wart	Miltenberg	Bay	09 6 76 444
Hartenstein	Nürnberg Land	Bay	09 5 74 444	Holzerwald	Unterallgäu	Bay	09 7 78 444
Harz (Landkreis Goslar)	Goslar	Ndsa	03 7 34 512*	Holzfelder Forst	Altötting	Bay	09 1 71 444
Harz (Landkreis Osterode am Harz)	Osterode am Harz	Ndsa	03 2 39 512*	Holzminden	Holzminden	Ndsa	03 2 36 516
Harzburg II	Wolfenbüttel	Ndsa	03 7 36 515	Huckelheimer Wald	Aschaffenburg	Bay	09 6 71 444
Haselstein	Neustadt a. d. Waldnaab	Bay	09 3 74 444	Hummelberg	Schwandorf	Bay	09 3 76 444
Haßwald-Nord	Haßberge	Bay	09 6 74 444	Hundelshausen	Schweinfurt	Bay	09 6 78 444
Haßwald-Süd	Haßberge	Bay	09 6 74 444	<b>I</b>			
Haube	Haßberge	Bay	09 6 74 444	Insel Lütje Hörn	Leer	Ndsa	03 6 32 511
Haundorfer Wald	Weißenburg-Gunzenhausen	Bay	09 5 77 444	Irtenberger Wald	Würzburg	Bay	09 6 79 444
Haunstetter Forst	Eichstätt	Bay	09 1 76 444	<b>J</b>			
Hauptsmoor	Bamberg	Bay	09 4 71 444	Jägergehau//Villnbacher Wald u.	Augsburg	Bay	09 7 72 444
Haurain	Main-Spessart	Bay	09 6 77 444	Jettenberger Forst	Berchtesgadener Land	Bay	09 1 72 444
Hebenbach	Roth	Bay	09 5 76 444	Jeusing	Schweinfurt	Bay	09 6 78 444
Heid//Fichte u.	Tirschenreuth	Bay	09 3 77 444	Johannisberg	Amberg-Sulzbach	Bay	09 3 71 444
Heide	Ansbach	Bay	09 5 71 444	<b>K</b>			
Heidenberg	Roth	Bay	09 5 76 444	Kaar	Neustadt a. d. Waldnaab	Bay	09 3 74 444
Heimberg	Neuburg-Schrobenhausen	Bay	09 1 85 444	Kachelstein u. Baumburger Wald	Traunstein	Bay	09 1 89 444
Heinersreuther Forst	Bayreuth	Bay	09 4 72 444	Käferhölzlein u. Eichelberg	Erlangen-Höchst	Bay	09 5 72 444
Heinersreuther Forst	Neustadt a. d. Waldnaab	Bay	09 3 74 444	Kälberberg	Bad Kissingen	Bay	09 6 72 444
Heinrichsthaler Forst	Aschaffenburg	Bay	09 6 71 444	Kahr//Rabenholz-	Neustadt a. d. Waldnaab	Bay	09 3 74 444
Heißing-Bärenschlag	Amberg-Sulzbach	Bay	09 3 71 444	Kaiserhammer Forst-Ost	Wunsiedel i. Fichtelgebirge	Bay	09 4 79 444
Hellerberg	Neustadt a. d. Waldnaab	Bay	09 3 74 444	Kaiserhammer Forst-West	Wunsiedel i. Fichtelgebirge	Bay	09 4 79 444
Helmstedt	Helmstedt	Ndsa	03 7 35 517	Kalchreuther Forst	Erlangen-Höchst	Bay	09 5 72 444
Hengstleite	Neustadt a. d. Waldnaab	Bay	09 3 74 444	Kammerforst	Erlangen-Höchst	Bay	09 5 72 444
Hennenkobl//Klautzenbacher Wald u.	Regen	Bay	09 2 76 444	Karlsteiner Forst	Berchtesgadener Land	Bay	09 1 72 444
Hermesbach//Altehn u.	Neustadt a. d. Aisch-Bad Windsheim	Bay	09 5 75 444	Kaspeltshuber Forst	Schwandorf	Bay	09 3 76 444
Herrnwald	Main-Spessart	Bay	09 6 77 444	Kempter Wald	Oberallgäu	Bay	09 7 80 444
Herzogauer Berg//Vorderer u. Hinterer Gießling u.	Cham	Bay	09 3 72 444	Kessel	Roth	Bay	09 5 76 444
				Kienbühl	Tirschenreuth	Bay	09 3 77 444
				Kingholz	Landsberg a. Lech	Bay	09 1 81 444
				Kirchholz	Berchtesgadener Land	Bay	09 1 72 444
				Klauswald-Nord	Bad Kissingen	Bay	09 6 72 444
				Klauswald-Süd	Bad Kissingen	Bay	09 6 72 444
				Klautzenbacher Wald u. Hennenkobl	Regen	Bay	09 2 76 444

\* bewohnt.

# 5. Gemeindefreie Gebiete (alphabetisch)

Name	Landkreis	Land	Statistische Kennziffer	Name	Landkreis	Land	Statistische Kennziffer
Kleeberg	Cham	Bay	09 3 72 444	Mariental	Helmstedt	Ndsa	03 7 35 519
Klingenbrunner Wald	Freyung-Grafenau	Bay	09 2 72 444	Mark	Erlangen-Höchstadt	Bay	09 5 72 444
Ködelseite	Kronach	Bay	09 4 76 444	Mark	Neustadt a. d. Wald-naab	Bay	09 3 74 444
Köllnholz	Coburg	Bay	09 4 73 444	Markertsgrüner Forst-Ost	Haßberge	Bay	09 6 74 444
Königsutter	Helmstedt	Ndsa	03 7 35 518	Markertsgrüner Forst-West	Haßberge	Bay	09 6 74 444
Köschinger Forst	Eichstätt	Bay	09 1 76 444	Martinlamitzer Forst-Nord	Hof	Bay	09 4 75 444
Kössaine	Tirschenreuth	Bay	09 3 77 444	Martinlamitzer Forst-Süd	Wunsiedel i. Fichtelgebirge	Bay	09 4 79 444
Kollenberger Forst	Miltenberg	Bay	09 6 76 444	Maßberg	Bad Kissingen	Bay	09 6 72 444
Konnsberg	Tirschenreuth	Bay	09 3 77 444	Mauther Forst	Freyung-Grafenau	Bay	09 2 72 444
Koppenwinder Forst	Bamberg	Bay	09 4 71 444	Medlingerhart	Dillingen a. d. Donau	Bay	09 7 73 444
Krackl u. Vogelsang	Deggendorf	Bay	09 2 71 444	Meierhöfer Seite	Wunsiedel i. Fichtelgebirge	Bay	09 4 79 444
Kraftshofer Forst	Erlangen-Höchstadt	Bay	09 5 72 444	Mellrichstadter Forst	Rhön-Grabfeld	Bay	09 6 73 444
Krausenbacher Forst	Aschaffenburg	Bay	09 6 71 444	Merxhausen	Holzminden	Ndsa	03 2 36 517
Kreither Forst	Schwandorf	Bay	09 3 76 444	Michelriether Forst	Main-Spessart	Bay	09 6 77 444
Krenn//Fuchsberg-	Neustadt a. d. Wald-naab	Bay	09 3 74 444	Michlbach	Neustadt a. d. Wald-naab	Bay	09 3 74 444
Kressau	Neustadt a. d. Wald-naab	Bay	09 3 74 444	Mitterberg	Neustadt a. d. Wald-naab	Bay	09 3 74 444
Kreuther Forst	Regensburg	Bay	09 3 75 444	Mönchrödener Forst	Coburg	Bay	09 4 73 444
Kühlau	Neustadt a. d. Wald-naab	Bay	09 3 74 444	Mönchswald m. Altenmühr	Weißenburg-Gunzenhausen	Bay	09 5 77 444
Kürnacher u. Buchenberger Wald	Oberallgäu	Bay	09 7 80 444	Moorenweis	Fürstenfeldbruck	Bay	09 1 79 444
Kulmbacher Forst	Kulmbach	Bay	09 4 77 444	Mooser Forst	Neustadt a. d. Wald-naab	Bay	09 3 74 444
L				Mottener Forst-Nord	Bad Kissingen	Bay	09 6 72 444
Lach	Roth	Bay	09 5 76 444	Mottener Forst-Süd	Bad Kissingen	Bay	09 6 72 444
Landmannsdorfer Forst	Aichach-Friedberg	Bay	09 7 71 444	Mottener Forst-West	Bad Kissingen	Bay	09 6 72 444
Langdorfer Wald	Regen	Bay	09 2 76 444	Mühdorfer Hart	Mühdorf a. Inn	Bay	09 1 83 444
Langelsheim	Gandersheim	Ndsa	03 7 33 518	Münchenreuther Wald	Tirschenreuth	Bay	09 3 77 444
Langenbacher Forst	Kronach	Bay	09 4 76 444	N			
Langenbruck	Amberg-Weizbach	Bay	09 3 71 444	Nattenhauser Wald//Ebershauser-	Günzburg	Bay	09 7 74 444
Langenbruck	Neustadt a. d. Wald-naab	Bay	09 3 74 444	Neubauer Forst-Nord	Bayreuth	Bay	09 4 72 444
Langenprozelten Forst	Main-Spessart	Bay	09 6 77 444	Neubauer Forst-Süd	Wunsiedel i. Fichtelgebirge	Bay	09 4 79 444
Langheim	Lichtenfels	Bay	09 4 78 444	Neudorfer Wald	Amberg-Weizbach	Bay	09 3 71 444
Langweiler Wald	Bayreuth	Bay	09 4 72 444	Neuenhammer	Neustadt a. d. Wald-naab	Bay	09 3 74 444
Laufamholzer Forst	Nürnberg Land	Bay	09 5 74 444	Neuensorger Forst	Lichtenfels	Bay	09 4 78 444
Lauterburg	Coburg	Bay	09 4 73 444	Neuhaus IV	Helmstedt	Ndsa	03 7 35 523
Lehen//Eppenberg u.	Kronach	Bay	09 4 76 444	Neuhauser Forst	Haßberge	Bay	09 6 74 444
Leimgrubenholz//Oberes Kreuzholz u.	Tirschenreuth	Bay	09 3 77 444	Neumairing	Deggendorf	Bay	09 2 71 444
Leinburg	Nürnberg Land	Bay	09 5 74 444	Neunaigener Forst	Amberg-Weizbach	Bay	09 3 71 444
Leiten u. Schottenbühl	Amberg-Weizbach	Bay	09 3 71 444	Neunhofer Forst	Erlangen-Höchstadt	Bay	09 5 72 444
Lenauer Forst	Tirschenreuth	Bay	09 3 77 444	Neustadter Forst	Coburg	Bay	09 4 73 444
Leopoldsreuter Wald	Freyung-Grafenau	Bay	09 2 72 444	Neuwirthshäuser Forst	Bad Kissingen	Bay	09 6 72 444
Lichtenauer Forst	Ansbach	Bay	09 5 71 444	Nördl. Steinwald	Tirschenreuth	Bay	09 3 77 444
Limmersdorfer Forst	Kulmbach	Bay	09 4 77 444	Nonnenkloster	Schweinfurt	Bay	09 6 78 444
Limpurgerforst	Kitzingen	Bay	09 6 75 444	Nordenberger Forst-Nord	Ansbach	Bay	09 5 71 444
Lindach	Augsburg	Bay	09 7 72 444	Nordenberger Forst-Süd	Ansbach	Bay	09 5 71 444
Lindach	Bamberg	Bay	09 4 71 444	Nordseeinsel Memmert	Norden	Ndsa	03 6 33 511 *
Lindach	Haßberge	Bay	09 6 74 444	O			
Lindach	Neustadt a. d. Wald-naab	Bay	09 3 74 444	Oberer Liezheimer Forst	Dillingen a. d. Donau	Bay	09 7 73 444
Lindenhardter Forst-Nordwest	Bayreuth	Bay	09 4 72 444	Oberer Münchsbad	Cham	Bay	09 3 72 444
Lindenhardter Forst-Südost	Bayreuth	Bay	09 4 72 444	Oberer u. Unterer Flossenbücker Wald	Neustadt a. d. Wald-naab	Bay	09 3 74 444
Linkersbaindt//Dornstadt-	Donau-Ries	Bay	09 7 79 444	Oberer u. Unterer Wald	Kronach	Bay	09 4 76 444
Löhlitzer Wald	Bayreuth	Bay	09 4 72 444	Oberes Kreuzholz u. Leimgrubenholz	Tirschenreuth	Bay	09 3 77 444
Lohheide	Celle	Ndsa	03 3 32 512 *	Obere Wagensaß	Amberg-Weizbach	Bay	09 3 71 444
Lußberger Forst	Bamberg	Bay	09 4 71 444	Obergailnauer Forst	Ansbach	Bay	09 5 71 444
M							
Madau	Rosenheim	Bay	09 1 87 444				
Mainecker Forst	Lichtenfels	Bay	09 4 78 444				
Mannhofer Forst	Neustadt a. d. Aisch-Bad Windsheim	Bay	09 5 75 444				
Manteler Forst	Neustadt a. d. Wald-naab	Bay	09 3 74 444				

\* bewohnt.

# 5. Gemeindefreie Gebiete (alphabetisch)

Name	Landkreis	Land	Statistische Kennziffer	Name	Landkreis	Land	Statistische Kennziffer
Oberroggenburger Wald	Neu-Ulm	Bay	09 7 75 444	Riechenberger Klosterforsten	Gandersheim	Ndsa	03 7 33 523
Obersambacher Wald	Kitzingen	Bay	09 6 75 444	Rodecker Forst-Ost	Hof	Bay	09 4 75 444
Ober- u. Unterwald	Amberg-Sulzbach	Bay	09 3 71 444	Rodecker Forst-West	Kulmbach	Bay	09 4 77 444
Oeder Wald	Neustadt a. d. Wald-naab	Bay	09 3 74 444	Rodinger Forst	Cham	Bay	09 3 72 444
Oestheimer Berg	Ansbach	Bay	09 5 71 444	Römershager Forst-Nord	Bad Kissingen	Bay	09 6 72 444
Östl. Neubäuer Forst	Cham	Bay	09 3 72 444	Römershager Forst-Ost	Bad Kissingen	Bay	09 6 72 444
Östl. Neubäuer Forst	Schwandorf	Bay	09 3 76 444	Römershager Forst-Süd	Bad Kissingen	Bay	09 6 72 444
Omerz u. Roter Berg	Bad Kissingen	Bay	09 6 72 444	Röthelweiher	Amberg-Sulzbach	Bay	09 3 71 444
Osing	Neustadt a. d. Aisch-Bad Windsheim	Bay	09 5 75 444	Röthelweiher	Neustadt a. d. Wald-naab	Bay	09 3 74 444
Osterheide	Fallingbostel	Ndsa	03 3 33 511 *	Rohrbrunner Forst	Aschaffenburg	Bay	09 6 71 444
Osternohe	Nürnberger Land	Bay	09 5 74 444	Roßbacher Forst	Bad Kissingen	Bay	09 6 72 444
Osterwald	Ostallgäu	Bay	09 7 77 444	Roßlaub	Roth	Bay	09 5 76 444
Ottenstein	Holzminnen	Ndsa	03 2 36 518	Roßtränkholz//Pflugbühl-	Neustadt a. d. Wald-naab	Bay	09 3 74 444
<b>P</b>				Roter Berg//Omerz u. Rothenberg	Bad Kissingen	Bay	09 6 72 444
Paintner Forst	Kelheim	Bay	09 2 73 444	Rothenbucher Forst	Main-Spessart	Bay	09 6 77 444
Park	Eichstätt	Bay	09 1 76 444	Rothenkirchen	Aschaffenburg	Bay	09 6 71 444
Partensteiner Forst	Main-Spessart	Bay	09 6 77 444	Rottensteiner Forst	Kronach	Bay	09 4 76 444
Pechofener Wald	Tirschenreuth	Bay	09 3 77 444	Rotter Forst-Nord	Haßberge	Bay	09 6 74 444
Perlacher Forst	München	Bay	09 1 84 444	Rotter Forst-Süd	Rosenheim	Bay	09 1 87 444
Pfaffenreuther Wald	Tirschenreuth	Bay	09 3 77 444	Rotwald	Rosenheim	Bay	09 1 87 444
Pfaffenried	Neustadt a. d. Wald-naab	Bay	09 3 74 444	Rotwald	Landsberg a. Lech	Bay	09 1 81 444
Pflugbühl-Roßtränkholz	Neustadt a. d. Wald-naab	Bay	09 3 74 444	Rückersdorfer Forst	Nürnberger Land	Bay	09 5 74 444
Pfrentschweiherwiesen u. Pfrentschweiherlohe	Neustadt a. d. Wald-naab	Bay	09 3 74 444	Rupbodener Forst	Bad Kissingen	Bay	09 6 72 444
Pfuderforst	Tirschenreuth	Bay	09 3 77 444	Ruppertshüttener Forst	Main-Spessart	Bay	09 6 77 444
Philippsreuter Wald	Freyung-Grafenau	Bay	09 2 72 444	<b>S</b>			
Pielenhofer Wald I. d. Naab	Regensburg	Bay	09 3 75 444	Saalachauen	Berchtesgadener Land	Bay	09 1 72 444
Pielenhofer Wald r. d. Naab	Regensburg	Bay	09 3 75 444	Sachsenwald (Forstgutsbezirk)	Herzogtum Lauenburg	SchH	01 0 53 105
Pleckensteiner Wald	Freyung-Grafenau	Bay	09 2 72 444	Sailauer Forst	Aschaffenburg	Bay	09 6 71 444
Pommershofer Berge	Amberg-Sulzbach	Bay	09 3 71 444	Salzforst	Bad Kissingen	Bay	09 6 72 444
Pommershofer Berge	Neustadt a. d. Wald-naab	Bay	09 3 74 444	Samsbacher Forst	Schwandorf	Bay	09 3 76 444
Ponholzer Forst	Schwandorf	Bay	09 3 76 444	Sankt Oswald	Freyung-Grafenau	Bay	09 2 72 444
Pressather Wald	Neustadt a. d. Wald-naab	Bay	09 3 74 444	Sauerloh u. Wolfsmoos	Roth	Bay	09 5 76 444
Prienzingen Holz	Cham	Bay	09 3 72 444	Schäferholz	Cham	Bay	09 3 72 444
Prölsdorfer Wald	Haßberge	Bay	09 6 74 444	Schellenberger Forst	Berchtesgadener Land	Bay	09 1 72 444
Prosdorfer Forst	Cham	Bay	09 3 72 444	Scheppacher Forst	Augsburg	Bay	09 7 72 444
Prüll	Bayreuth	Bay	09 4 72 444	Schieren	Helmstedt	Ndsa	03 7 35 524
Pupplinger Au	Bad Tölz-Wolfratshausen	Bay	09 1 73 444	Schleicherholz	Nürnberger Land	Bay	09 5 74 444
<b>Q</b>				Schlichtenberger Wald	Freyung-Grafenau	Bay	09 2 72 444
Querum	Braunschweig	Ndsa	03 7 32 511	Schmellerforst	Augsburg	Bay	09 7 72 444
<b>R</b>				Schmerlenbacher Wald	Aschaffenburg	Bay	09 6 71 444
Rabenholz-Kahr	Neustadt a. d. Wald-naab	Bay	09 3 74 444	Schnaittach	Nürnberger Land	Bay	09 5 74 444
Raffa	Schwandorf	Bay	09 3 76 444	Schnappenhammer Forst	Kronach	Bay	09 4 76 444
Ramsauer Forst	Berchtesgadener Land	Bay	09 1 72 444	Schöllkrippener Forst	Aschaffenburg	Bay	09 6 71 444
Rauher Forst	Augsburg	Bay	09 7 72 444	Schönberg	Nürnberger Land	Bay	09 5 74 444
Rauher Kulm	Neustadt a. d. Wald-naab	Bay	09 3 74 444	Schönbrunner Wald	Freyung-Grafenau	Bay	09 2 72 444
Rehauer Forst	Hof	Bay	09 4 75 444	Schöngeisinger Forst	Fürstenfeldbruck	Bay	09 1 79 444
Rentweinsdorfer Hauptwald	Haßberge	Bay	09 6 74 444	Schöningen	Helmstedt	Ndsa	03 7 35 525
Reudelberg	Neu-Ulm	Bay	09 7 75 444	Schönlohe	Neumarkt i. d. OPf.	Bay	09 3 73 444
<b>S</b>				Schönramer Filz	Traunstein	Bay	09 1 89 444
Saalachauen	Berchtesgadener Land	Bay	09 1 72 444	Schottenbühl//Leiten u.	Amberg-Sulzbach	Bay	09 3 71 444
Sachsenwald (Forstgutsbezirk)	Herzogtum Lauenburg	SchH	01 0 53 105	Schußbacher Forst	Neustadt a. d. Aisch-Bad Windsheim	Bay	09 5 75 444
Sailauer Forst	Aschaffenburg	Bay	09 6 71 444	Schwaighauser Forst	Regensburg	Bay	09 3 75 444
Salzforst	Bad Kissingen	Bay	09 6 72 444	Schwambach	Neustadt a. d. Aisch-Bad Windsheim	Bay	09 5 75 444
Samsbacher Forst	Schwandorf	Bay	09 3 76 444	Schwander Forst	Neustadt a. d. Wald-naab	Bay	09 3 74 444
Sankt Oswald	Freyung-Grafenau	Bay	09 2 72 444	Schwarzacher Hochwald	Straubing-Bogen	Bay	09 2 78 444
Sauerloh u. Wolfsmoos	Roth	Bay	09 5 76 444	Schwarzenberg	Neustadt a. d. Aisch-Bad Windsheim	Bay	09 5 75 444
Schäferholz	Cham	Bay	09 3 72 444	Schwarzer Berg	Kronach	Bay	09 4 76 444
Schellenberger Forst	Berchtesgadener Land	Bay	09 1 72 444	Seelach	Augsburg	Bay	09 7 72 444
Scheppacher Forst	Augsburg	Bay	09 7 72 444				
Schieren	Helmstedt	Ndsa	03 7 35 524				
Schleicherholz	Nürnberger Land	Bay	09 5 74 444				
Schlichtenberger Wald	Freyung-Grafenau	Bay	09 2 72 444				
Schmellerforst	Augsburg	Bay	09 7 72 444				
Schmerlenbacher Wald	Aschaffenburg	Bay	09 6 71 444				
Schnaittach	Nürnberger Land	Bay	09 5 74 444				
Schnappenhammer Forst	Kronach	Bay	09 4 76 444				
Schöllkrippener Forst	Aschaffenburg	Bay	09 6 71 444				
Schönberg	Nürnberger Land	Bay	09 5 74 444				
Schönbrunner Wald	Freyung-Grafenau	Bay	09 2 72 444				
Schöngeisinger Forst	Fürstenfeldbruck	Bay	09 1 79 444				
Schöningen	Helmstedt	Ndsa	03 7 35 525				
Schönlohe	Neumarkt i. d. OPf.	Bay	09 3 73 444				
Schönramer Filz	Traunstein	Bay	09 1 89 444				
Schottenbühl//Leiten u.	Amberg-Sulzbach	Bay	09 3 71 444				
Schußbacher Forst	Neustadt a. d. Aisch-Bad Windsheim	Bay	09 5 75 444				
Schwaighauser Forst	Regensburg	Bay	09 3 75 444				
Schwambach	Neustadt a. d. Aisch-Bad Windsheim	Bay	09 5 75 444				
Schwander Forst	Neustadt a. d. Wald-naab	Bay	09 3 74 444				
Schwarzacher Hochwald	Straubing-Bogen	Bay	09 2 78 444				
Schwarzenberg	Neustadt a. d. Aisch-Bad Windsheim	Bay	09 5 75 444				
Schwarzer Berg	Kronach	Bay	09 4 76 444				
Seelach	Augsburg	Bay	09 7 72 444				

\* bewohnt.



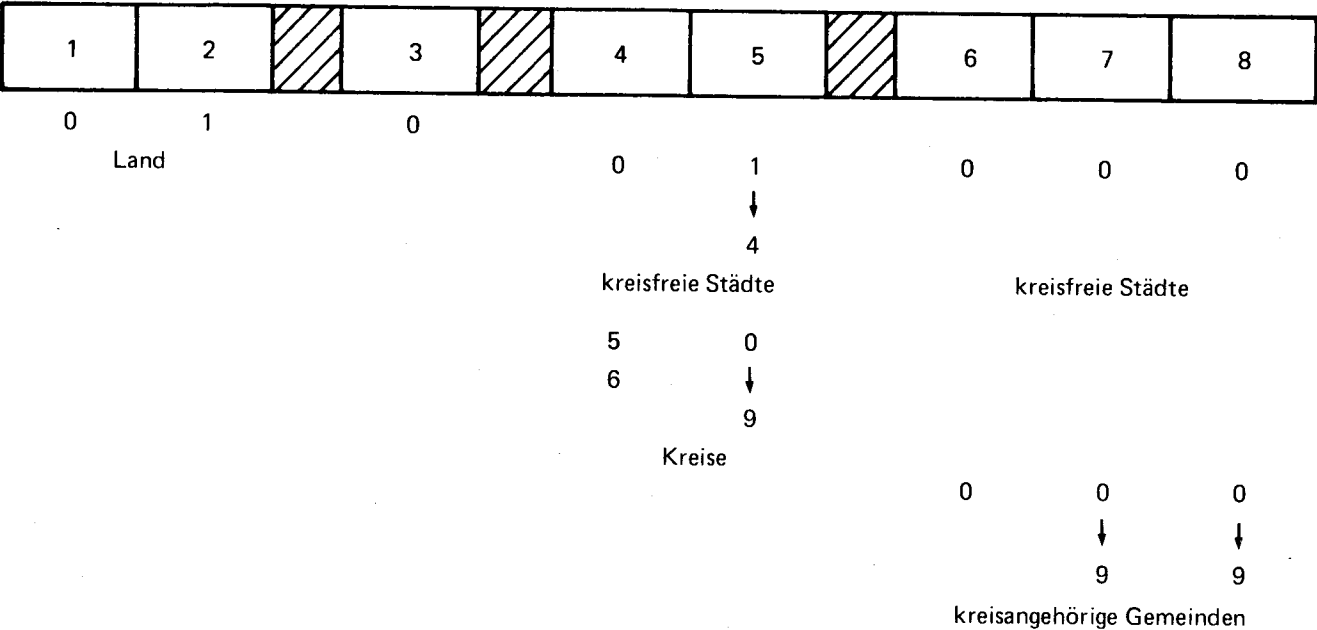


## 5. Gemeindefreie Gebiete (alphabetisch)

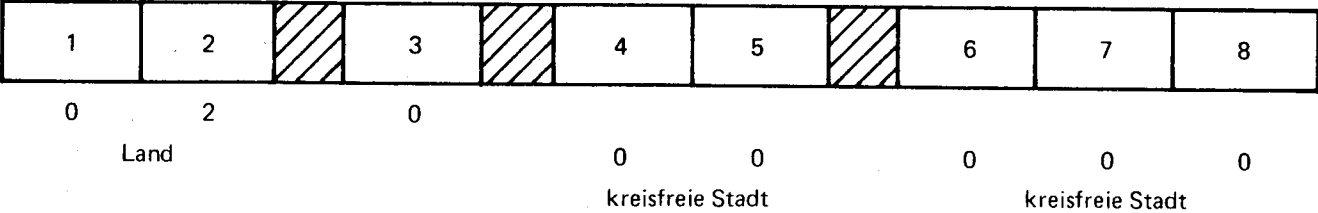
Name	Landkreis	Land	Statistische Kennziffer
Weiltinger Forst	Ansbach	Bay	09 5 71 444
Weisinger Forst	Augsburg	Bay	09 7 72 444
Weißbacher Forst	Berchtesgadener Land	Bay	09 1 72 444
Weissenstadter Forst-Nord	Wunsiedel i. Fichtelgebirge	Bay	09 4 79 444
Weissenstadter Forst-Süd	Wunsiedel i. Fichtelgebirge	Bay	09 4 79 444
Weldishofer Halde	Augsburg	Bay	09 7 72 444
Wellucker Wald	Amberg-Weizbach	Bay	09 3 71 444
Wellucker Wald	Neustadt a. d. Waldnaab	Bay	09 3 74 444
Wenzen	Gandersheim	Nds	03 7 33 529
Wernersreuther Wald	Tirschenreuth	Bay	09 3 77 444
Westen	Landshut	Bay	09 2 74 444
Wieda	Osterode am Harz	Nds	03 2 39 514
Wiedmais	Berchtesgadener Land	Bay	09 1 72 444
Wiesauer Wald	Tirschenreuth	Bay	09 3 77 444
Wiesener Forst	Main-Spessart	Bay	09 6 77 444
Wildenfels Wald	Nürnberg Land	Bay	09 5 74 444
Wildenroth	Fürstenfeldbruck	Bay	09 1 79 444
Wildensteiner Forst	Miltenberg	Bay	09 6 76 444
Windberger Forst	Haßberge	Bay	09 6 74 444
Winkelhaide	Nürnberg Land	Bay	09 5 74 444
Winkelhofer Forst	Bamberg	Bay	09 4 71 444
Wintersteig	Rottal-Inn	Bay	09 2 77 444
Winzerwald	Günzburg	Bay	09 7 74 444
Wirnetshof	Cham	Bay	09 3 72 444
Wolferlohe	Schwandorf	Bay	09 3 76 444
Wolfkratshauser Forst	Bad Tölz-Wolfratshausen	Bay	09 1 73 444
Wolfschlag u. Ziegelberg	Augsburg	Bay	09 7 72 444
Wolfshagen	Gandersheim	Nds	03 7 33 530
Wolfsmoos//Sauerloh u.	Roth	Bay	09 5 76 444
Workerszeller Forst	Eichstätt	Bay	09 1 76 444
Würzenbach	Neustadt a. d. Waldnaab	Bay	09 3 74 444
Wustvieler Forst	Schweinfurt	Bay	09 6 78 444
Zeinrieder Lohe	Schwandorf	Bay	09 3 76 444
Zeller Forst-Ost	Haßberge	Bay	09 6 74 444
Zeller Forst-West	Haßberge	Bay	09 6 74 444
Zerzabelshofer Forst	Nürnberg Land	Bay	09 5 74 444
Zeyerner Forst	Kronach	Bay	09 4 76 444
Ziegelberg//Wolfschlag u.	Augsburg	Bay	09 7 72 444
Zieglhüttener Forst	Kulmbach	Bay	09 4 77 444
Zöschinger Forst	Dillingen a. d. Donau	Bay	09 7 73 444
Zorge	Osterode am Harz	Nds	03 2 39 515
Zückshuter Forst	Bamberg	Bay	09 4 71 444
Zwieslerwaldhaus	Regen	Bay	09 2 76 444

Schematische Übersicht über Aufbau und Inhalt der statistischen Kennziffern

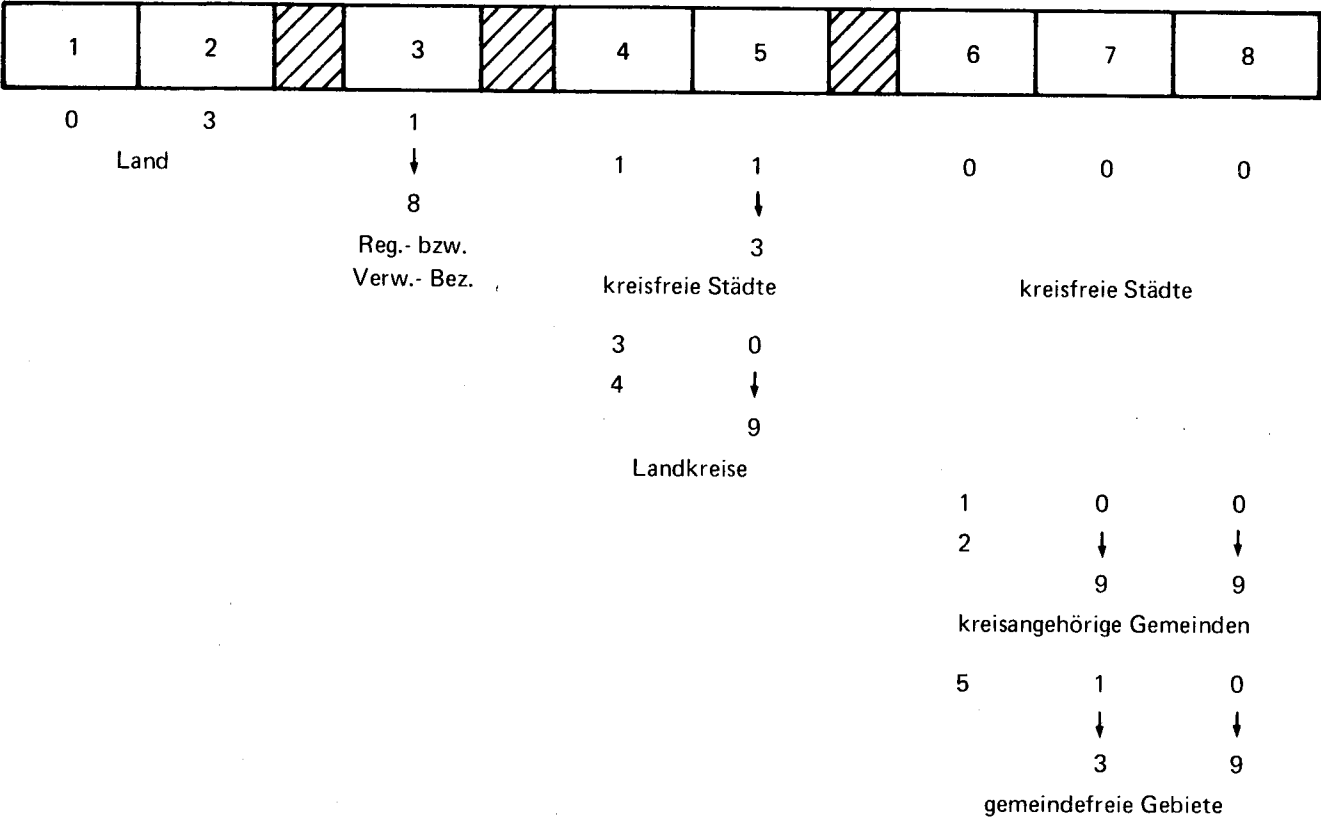
Schleswig - Holstein



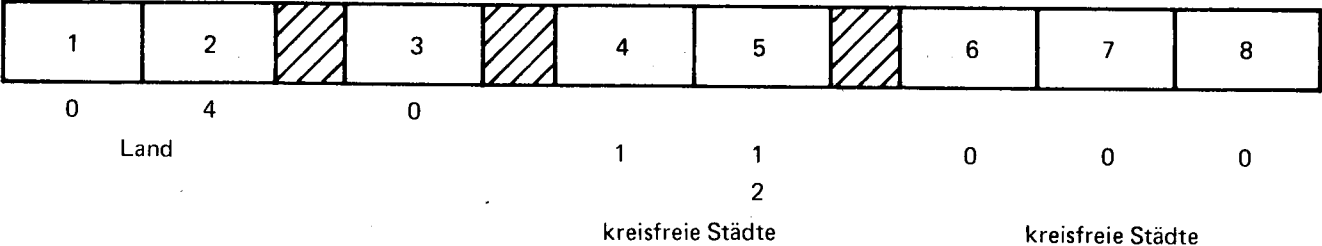
Hamburg



Niedersachsen

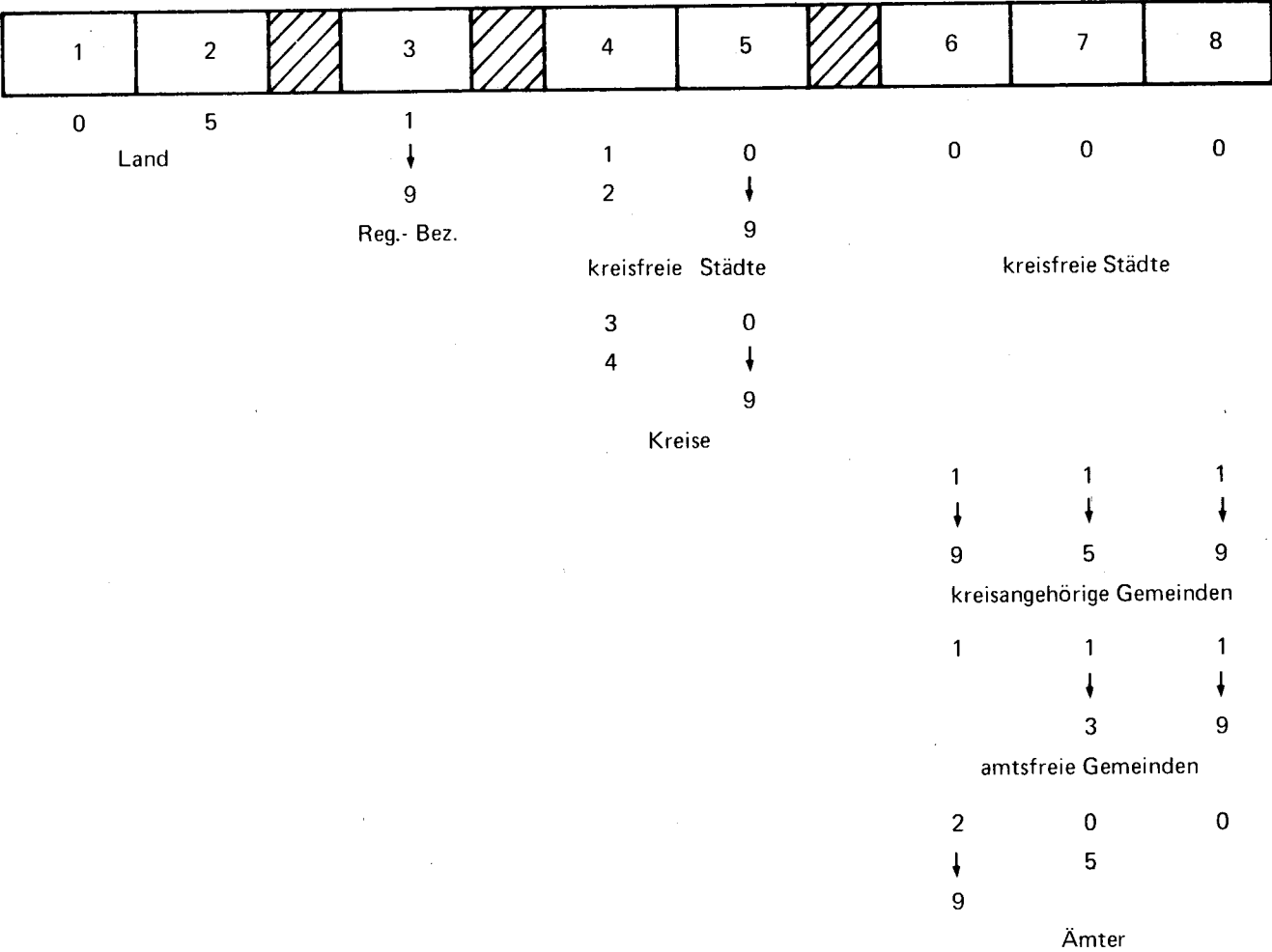


Bremen

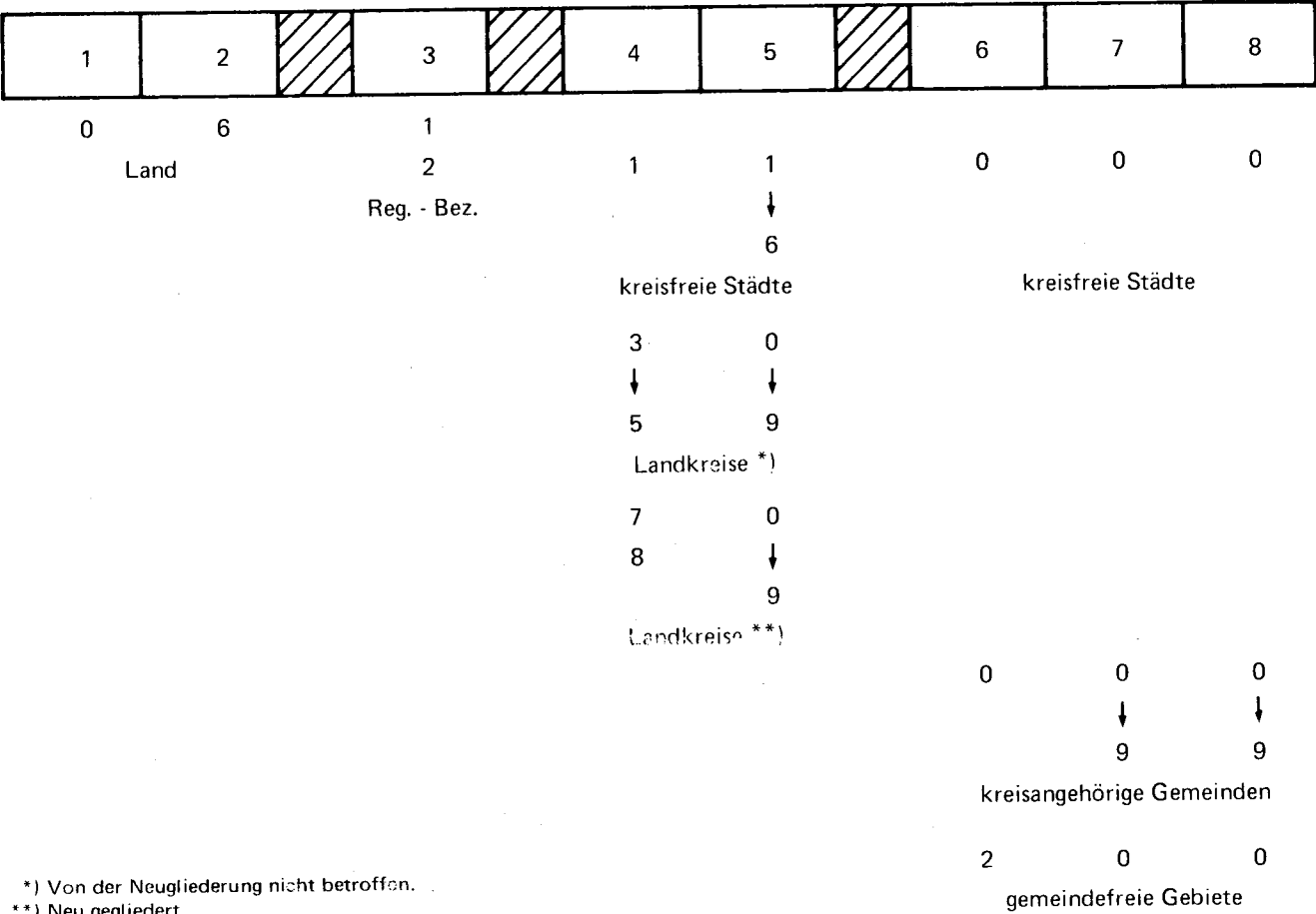


Schematische Übersicht über Aufbau und Inhalt der statistischen Kennziffern

Nordrhein - Westfalen



Hessen



\*) Von der Neugliederung nicht betroffen.  
\*\*) Neu gegliedert.

## **B. Verzeichnisse der Gemeinden**

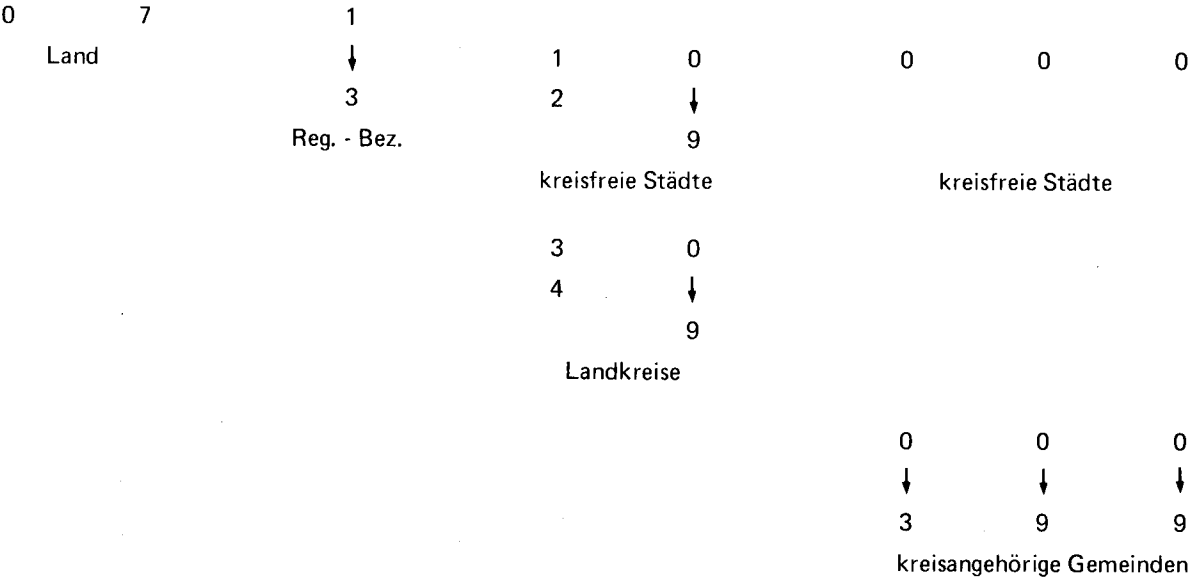
### **1. Systematische Übersicht**



Schematische Übersicht über Aufbau und Inhalt der statistischen Kennziffern

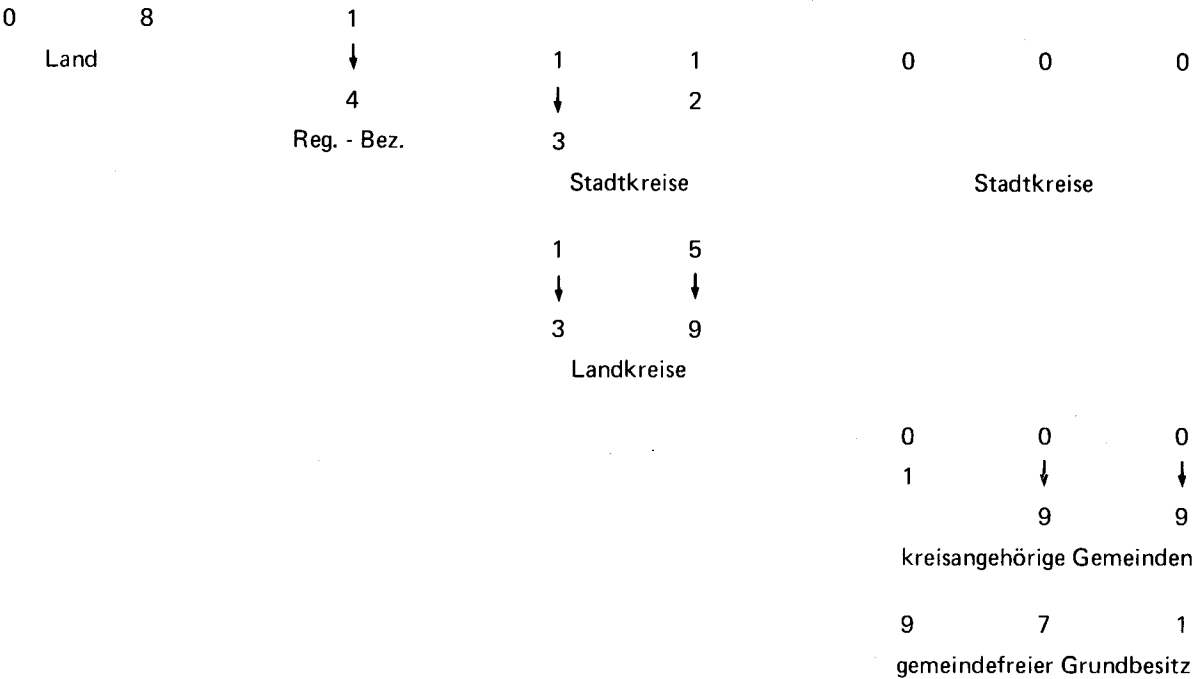
Rheinland - Pfalz

1	2		3		4	5		6	7	8
---	---	--	---	--	---	---	--	---	---	---



Baden - Württemberg

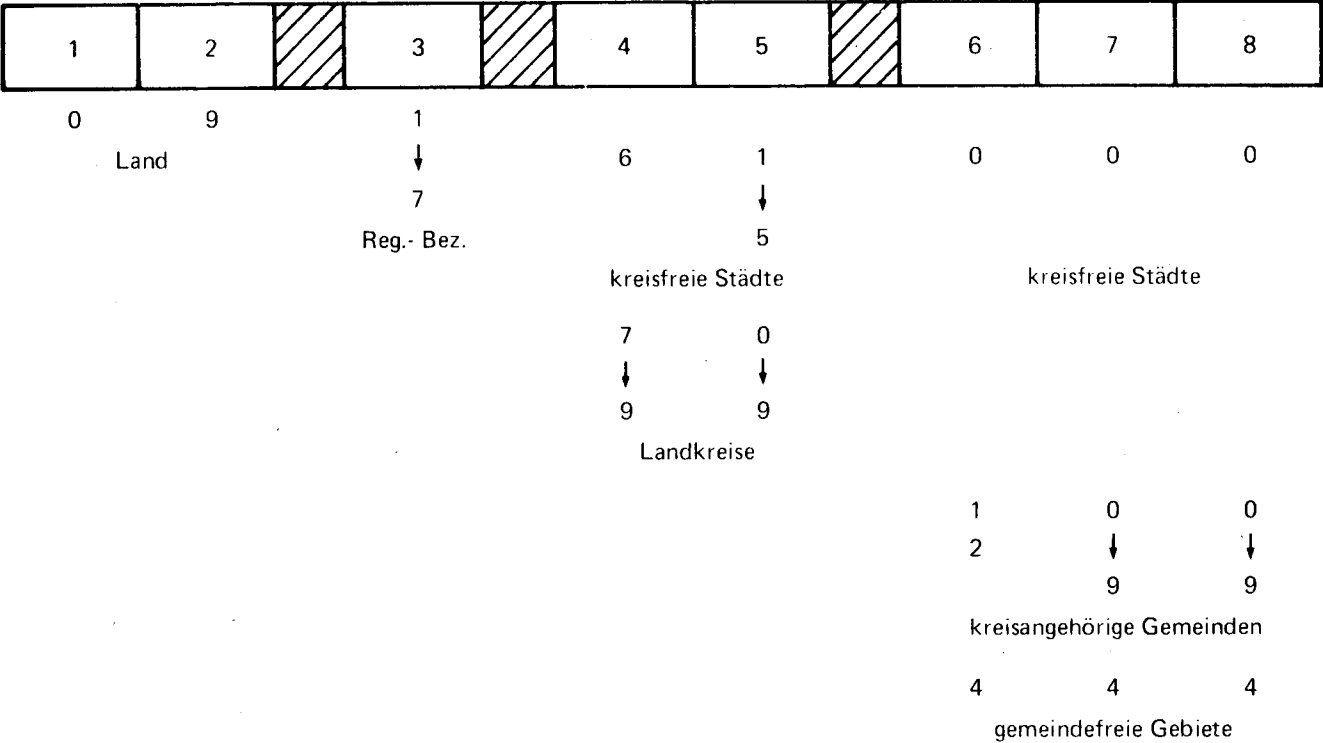
1	2		3		4 *)	5 *)		6	7	8
---	---	--	---	--	------	------	--	---	---	---



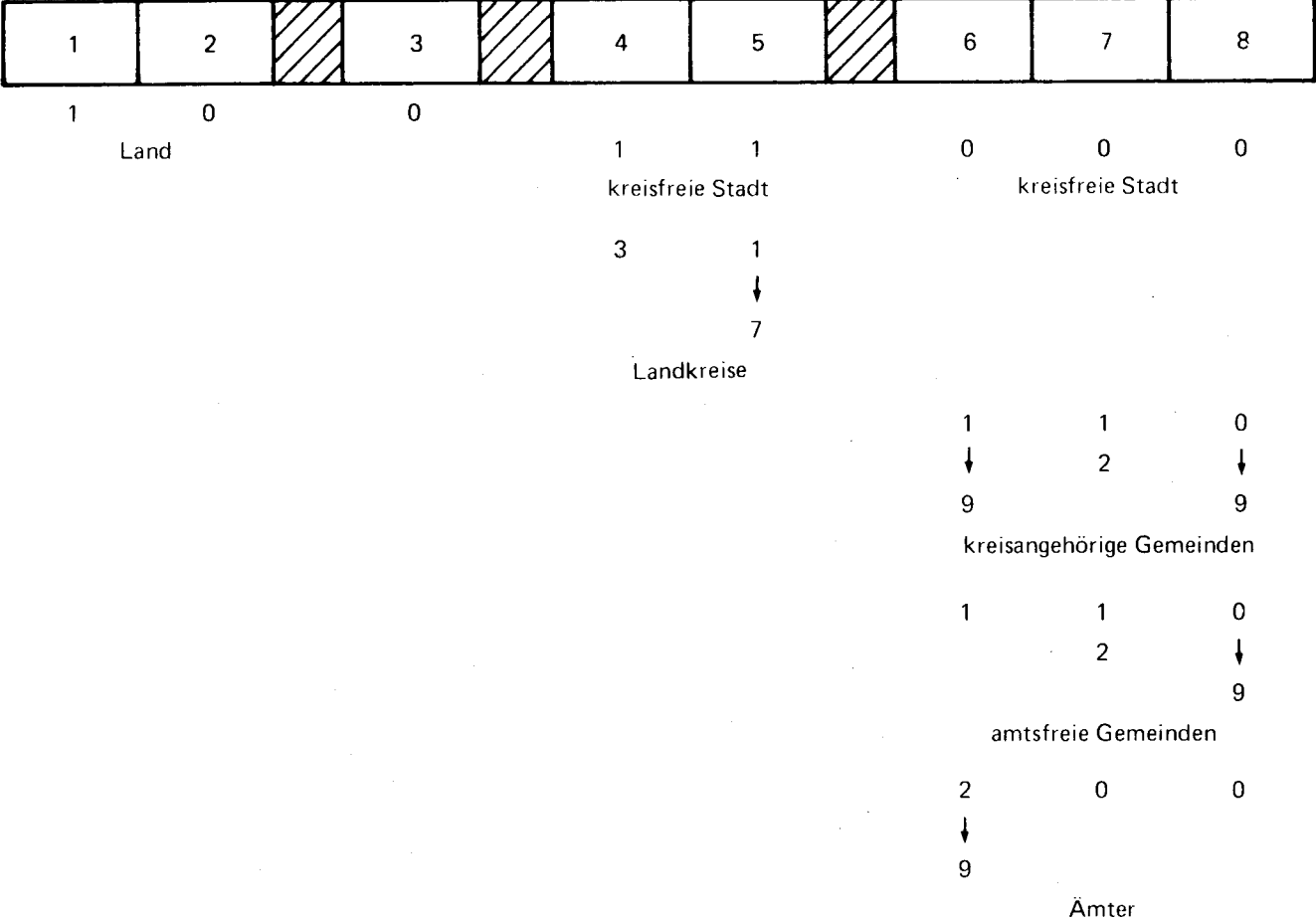
\*) Die vierte Stelle kennzeichnet die Zugehörigkeit zu einem Regionalverband (Körperschaft des öffentl. Rechts) während in der fünften Stelle der Kreis angegeben wird.

Schematische Übersicht über Aufbau und Inhalt der statistischen Kennziffern

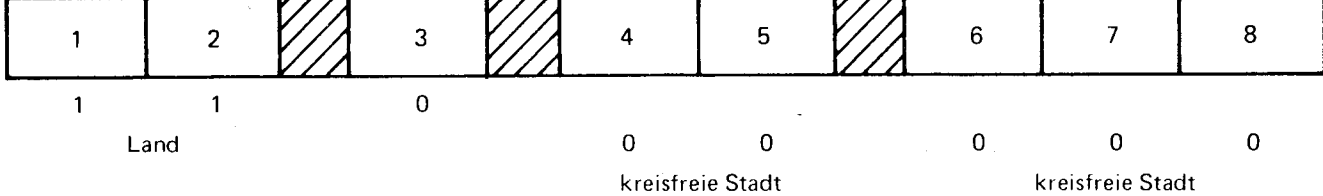
Bayern



Saarland

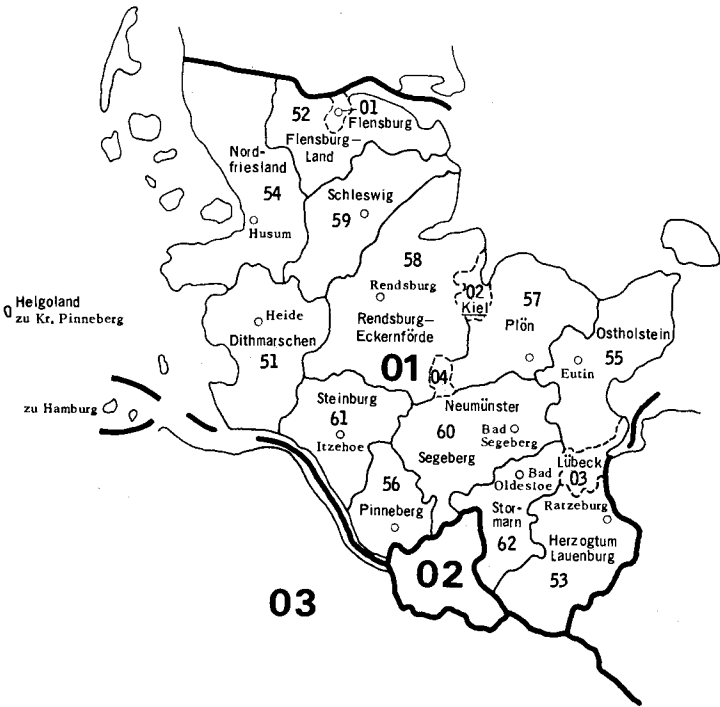


Berlin (West)





VERWALTUNGSGRENZENKARTE FÜR DIE LÄNDER SCHLESWIG – HOLSTEIN (01) UND HAMBURG (02)  
 STAND: 31.12.1973



	Kennziffern	Grenzen	Verwaltungssitze
Land:	01		<u>Kiel</u>
Kreis:	51		o
Kreisfreie Stadt:	01		

Verwaltungssitze der Kreise sind nur benannt, wenn sie nicht mit dem Namen des Kreises übereinstimmen.

01 Schleswig-Holstein 0 51

Gemeinde	Statistische Kennziffer	Gemeinde	Statistische Kennziffer
<b>01 Schleswig-Holstein</b>		Groven	01 0 51 038
<b>01 Kreisfreie Stadt Flensburg</b>		Gudendorf	01 0 51 039
Flensburg, Stadt	01 0 01 000	Hägen	01 0 51 040
<b>02 Kreisfreie Stadt Kiel</b>		Haferwisch-Poppenwurth	01 0 51 041
Kiel, Stadt	01 0 02 000	Hassenbüttel	01 0 51 042
<b>03 Kreisfreie Stadt Lübeck</b>		Hedwigenkoog	01 0 51 043
Lübeck, Hansestadt	01 0 03 000	Heide, Stadt	01 0 51 044
<b>04 Kreisfreie Stadt Neumünster</b>		Hellschen-Heringsand-Unterschaar	01 0 51 045
Neumünster, Stadt	01 0 04 000	Helse	01 0 51 046
<b>51 Kreis Dithmarschen</b>		Hemme	01 0 51 047
Sitz: Heide, Stadt		Hemmingstedt	01 0 51 048
Gemeinden nach dem Alphabet geordnet		Hennstedt	01 0 51 049
Albersdorf	01 0 51 001	Hillgroven	01 0 51 050
Arkebek	01 0 51 002	Hochdonn	01 0 51 051
Averlak	01 0 51 003	Hövede	01 0 51 052
Bargenstedt	01 0 51 004	Hollingstedt	01 0 51 053
Barkenholm	01 0 51 005	Immenstedt	01 0 51 054
Barlt	01 0 51 006	Jarrenwisch-Hödienwisch	01 0 51 055
Barsfleth	01 0 51 007	Jützbüttel	01 0 51 056
Bergewöhrden	01 0 51 008	Kaiser-Wilhelm-Koog	01 0 51 057
Brickeln	01 0 51 010	Karolinenkoog	01 0 51 058
Brunsbüttel, Stadt	01 0 51 011	Ketelsbüttel	01 0 51 059
Buchholz	01 0 51 012	Kleve	01 0 51 060
Büsum	01 0 51 013	Krempel	01 0 51 061
Büsumer Deichhausen	01 0 51 014	Kronprinzenkoog	01 0 51 062
Bunsoh	01 0 51 015	Krumstedt	01 0 51 063
Burg (Dithmarschen)	01 0 51 016	Kuden	01 0 51 064
Busenwurth	01 0 51 017	Lehe	01 0 51 065
Christianskoog	01 0 51 018	Lendern	01 0 51 066
Dellstedt	01 0 51 019	Lieth	01 0 51 067
Delve	01 0 51 020	Linden	01 0 51 068
Diekhusen-Fahrstedt	01 0 51 021	Lohe-Rickelshof	01 0 51 069
Dingen	01 0 51 022	Lüdersbüttel	01 0 51 070
Dörpling	01 0 51 023	Lunden	01 0 51 071
Eddelak	01 0 51 024	Marne, Stadt	01 0 51 072
Eesch	01 0 51 025	Marnerdeich	01 0 51 073
Eggstedt	01 0 51 026	Meldorf, Stadt	01 0 51 074
Elpersbüttel	01 0 51 027	Neuenkirchen	01 0 51 075
Epenwöhrden	01 0 51 028	Neufeld	01 0 51 076
Farnewinkel	01 0 51 029	Neufelderkoog	01 0 51 077
Fedderingen	01 0 51 030	Nindorf	01 0 51 078
Fiel	01 0 51 031	Norddeich	01 0 51 079
Frestedt	01 0 51 032	Norderheistedt	01 0 51 080
Friedrichsgabekoog	01 0 51 033	Norderwöhrden	01 0 51 081
Friedrichskoog	01 0 51 034	Nordhastedt	01 0 51 082
Gaushorn	01 0 51 035	Odderade	01 0 51 083
Glüsing	01 0 51 036	Oesterdeichstrich	01 0 51 084
Großenrade	01 0 51 037	Offenbüttel	01 0 51 085
		Osterrade	01 0 51 086
		Ostrohe	01 0 51 087
		Pahlen	01 0 51 088
		Quickborn	01 0 51 089
		Ramhusen	01 0 51 090
		Rederstall	01 0 51 091
		Rehm-Flehde-Bargen	01 0 51 092
		Reinsbüttel	01 0 51 093
		Röst	01 0 51 094
		Sankt Annen	01 0 51 096
		Sankt Michaelisdonn	01 0 51 097
		Sarzbüttel	01 0 51 098
		Schafstedt	01 0 51 099
		Schalkholz	01 0 51 100
		Schelrade	01 0 51 101
		Schlichting	01 0 51 102
		Schmedeswurth	01 0 51 103
		Schrum	01 0 51 104
		Schülp	01 0 51 105

Gemeinde	Statistische Kennziffer	Gemeinde	Statistische Kennziffer
Schwienhusen	01 0 51 106	Kirchspielslandgemeinde Burg-Süderhastedt	
Stelle-Wittenwurth	01 0 51 107	Brickeln	01 0 51 010
Strübbel	01 0 51 108	Buchholz	01 0 51 012
Süderdeich	01 0 51 109	Burg (Dithmarschen)	01 0 51 016
Süderhastedt	01 0 51 110	Eggstedt	01 0 51 026
Süderheistedt	01 0 51 111	Frestedt	01 0 51 032
Süderrade	01 0 51 112	Großenrade	01 0 51 037
Süderwöhrden	01 0 51 113	Hochdonn	01 0 51 051
Tellingstedt	01 0 51 114	Kuden	01 0 51 064
Tensbüttel	01 0 51 115	Quickborn	01 0 51 089
Thalingburen	01 0 51 116	Süderhastedt	01 0 51 110
Tielenhemme	01 0 51 117		
Trennewurth	01 0 51 118	Kirchspielslandg. Eddelak-Sankt Michaelisdonn	
Volsemenhusen	01 0 51 119	Averlak	01 0 51 003
Wallen	01 0 51 120	Dingen	01 0 51 022
Warwerort	01 0 51 121	Eddelak	01 0 51 024
Weddingstedt	01 0 51 122	Sankt Michaelisdonn	01 0 51 097
Wehren-Oken	01 0 51 123		
Wellerhop	01 0 51 124	Kirchspielslandgemeinde Heide-Land	
Welmbüttel	01 0 51 125	Hemmingstedt	01 0 51 048
Wennbüttel	01 0 51 126	Lieth	01 0 51 067
Wesselburen, Stadt	01 0 51 127	Lohe-Rickelshof	01 0 51 069
Wesselburener Deichhausen	01 0 51 128	Nordhastedt	01 0 51 082
Wesselburenerkoog	01 0 51 129	Süderwöhrden	01 0 51 113
Wesseln	01 0 51 130		
Westerborstel	01 0 51 131	Kirchspielslandgemeinde Hennstedt	
Westerdeichstrich	01 0 51 132	Barkenholm	01 0 51 005
Wiemerstedt	01 0 51 133	Bergewöhrden	01 0 51 008
Windbergen	01 0 51 134	Delve	01 0 51 020
Wolmersdorf	01 0 51 135	Fedderingen	01 0 51 030
Wrohm	01 0 51 136	Glüsing	01 0 51 036
		Hägen	01 0 51 040
Gemeinden nach Städten, kirchspielsfreien Gemeinden und Kirchspielslandgemeinden geordnet		Hennstedt	01 0 51 049
Brunsbüttel, Stadt	01 0 51 011	Hollingstedt	01 0 51 053
Heide, Stadt	01 0 51 044	Kleve	01 0 51 060
Marne, Stadt	01 0 51 072	Linden	01 0 51 068
Meldorf, Stadt	01 0 51 074	Norderheistedt	01 0 51 080
Wesselburen, Stadt	01 0 51 127	Schlichting	01 0 51 102
		Schwienhusen	01 0 51 106
Kirchspielsfreie Gemeinde		Süderheistedt	01 0 51 111
Friedrichskoog	01 0 51 034	Wiemerstedt	01 0 51 133
Kirchspielslandgemeinde Albersdorf		Kirchspielslandgemeinde Lunden	
Albersdorf	01 0 51 001	Groven	01 0 51 038
Arkebek	01 0 51 002	Hemme	01 0 51 047
Bunsoh	01 0 51 015	Karolinenkoog	01 0 51 058
Immenstedt	01 0 51 054	Krempel	01 0 51 061
Jützbüttel	01 0 51 056	Lehe	01 0 51 065
Offenbüttel	01 0 51 085	Lunden	01 0 51 071
Osterrade	01 0 51 086	Rehm-Flehde-Bargen	01 0 51 092
Röst	01 0 51 094	Sankt Annen	01 0 51 096
Schafstedt	01 0 51 099		
Schrum	01 0 51 104	Kirchspielslandgemeinde Marne-Land	
Süderrade	01 0 51 112	Diekhusen-Fahrstedt	01 0 51 021
Tensbüttel	01 0 51 115	Helse	01 0 51 046
Wennbüttel	01 0 51 126	Kaiser-Wilhelm-Koog	01 0 51 057
		Kronprinzenkoog	01 0 51 062
Kirchspielslandgemeinde Büsum		Marnerdeich	01 0 51 073
Büsum	01 0 51 013	Neufeld	01 0 51 076
Büsumer Deichhausen	01 0 51 014	Neufelderkoog	01 0 51 077
Hedwigenkoog	01 0 51 043	Ramhusen	01 0 51 090
Oesterdeichstrich	01 0 51 084	Schmedeswurth	01 0 51 103
Warwerort	01 0 51 121	Trennewurth	01 0 51 118
Westerdeichstrich	01 0 51 132	Volsemenhusen	01 0 51 119

# 01 Schleswig-Holstein 0 52

Gemeinde	Statistische Kennziffer	Gemeinde	Statistische Kennziffer
Kirchspielslandgemeinde Meldorf-Land		<b>52 Kreis Flensburg-Land</b>	
Bargenstedt . . . . .	01 0 51 004	Sitz: Flensburg, Stadt	
Barlt . . . . .	01 0 51 006	Gemeinden nach dem Alphabet geordnet	
Barsfleth . . . . .	01 0 51 007	Adelby . . . . .	01 0 52 001
Busenwurth . . . . .	01 0 51 017	Ahneby . . . . .	01 0 52 002
Christianskoog . . . . .	01 0 51 018	Ausacker . . . . .	01 0 52 003
Eesch . . . . .	01 0 51 025	Barderup . . . . .	01 0 52 004
Elpersbüttel . . . . .	01 0 51 027	Böxlund . . . . .	01 0 52 005
Epenwörden . . . . .	01 0 51 028	Dollerup . . . . .	01 0 52 006
Farnwinkel . . . . .	01 0 51 029	Eggebek . . . . .	01 0 52 007
Fiel . . . . .	01 0 51 031	Ellund . . . . .	01 0 52 008
Gudendorf . . . . .	01 0 51 039	Esgrus . . . . .	01 0 52 009
Ketelsbüttel . . . . .	01 0 51 059	Frörup . . . . .	01 0 52 011
Krumstedt . . . . .	01 0 51 063	Geltling . . . . .	01 0 52 012
Nindorf . . . . .	01 0 51 078	Glücksburg (Ostsee), Stadt . . . . .	01 0 52 013
Odderade . . . . .	01 0 51 083	Gotttrupel . . . . .	01 0 52 014
Sarzbüttel . . . . .	01 0 51 098	Großenwiehe . . . . .	01 0 52 015
Thalingburen . . . . .	01 0 51 116	Großsolt . . . . .	01 0 52 016
Windbergen . . . . .	01 0 51 134	Grünholz . . . . .	01 0 52 017
Wolmersdorf . . . . .	01 0 51 135	Grundhof . . . . .	01 0 52 018
Kirchspielslandgemeinde Tellingstedt		Handewitt . . . . .	01 0 52 019
Dellstedt . . . . .	01 0 51 019	Harrislee . . . . .	01 0 52 020
Dörpling . . . . .	01 0 51 023	Hasselberg . . . . .	01 0 52 021
Gaushorn . . . . .	01 0 51 035	Haurup . . . . .	01 0 52 022
Hövede . . . . .	01 0 51 052	Hörup . . . . .	01 0 52 023
Lendern . . . . .	01 0 51 066	Holt . . . . .	01 0 52 024
Lüdersbüttel . . . . .	01 0 51 070	Hüllerup . . . . .	01 0 52 025
Pahlen . . . . .	01 0 51 088	Hürup . . . . .	01 0 52 026
Rederstall . . . . .	01 0 51 091	Husby . . . . .	01 0 52 027
Schalkholz . . . . .	01 0 51 100	Janneby . . . . .	01 0 52 028
Schelrade . . . . .	01 0 51 101	Jardelund . . . . .	01 0 52 029
Tellingstedt . . . . .	01 0 51 114	Jarplund . . . . .	01 0 52 030
Tielenhemme . . . . .	01 0 51 117	Jerrishoe . . . . .	01 0 52 031
Wallen . . . . .	01 0 51 120	Jörl . . . . .	01 0 52 032
Wellerhop . . . . .	01 0 51 124	Kleinsolt . . . . .	01 0 52 033
Welmbüttel . . . . .	01 0 51 125	Kleinwiehe . . . . .	01 0 52 034
Westerborstel . . . . .	01 0 51 131	Kleinwolstrup . . . . .	01 0 52 035
Wrohm . . . . .	01 0 51 136	Kronsgaard . . . . .	01 0 52 036
Kirchspielslandgemeinde Weddingstedt		Langballig . . . . .	01 0 52 037
Neuenkirchen . . . . .	01 0 51 075	Langstedt . . . . .	01 0 52 038
Ostrohe . . . . .	01 0 51 087	Lindewitt-Lüngerau . . . . .	01 0 52 039
Stelle-Wittenwurth . . . . .	01 0 51 107	Linnau . . . . .	01 0 52 040
Weddingstedt . . . . .	01 0 51 122	Maasbüll . . . . .	01 0 52 041
Wesseln . . . . .	01 0 51 130	Maasholm . . . . .	01 0 52 042
Kirchspielslandgemeinde Wesselburen		Medelby . . . . .	01 0 52 043
Friedrichsgabekoog . . . . .	01 0 51 033	Meyn . . . . .	01 0 52 044
Haferwisch-Poppenwurth . . . . .	01 0 51 041	Munkbrarup . . . . .	01 0 52 045
Hassenbüttel . . . . .	01 0 51 042	Munkwolstrup . . . . .	01 0 52 046
Hellschen-Heringsand-Unterschaar . . . . .	01 0 51 045	Nieby . . . . .	01 0 52 047
Hillgroven . . . . .	01 0 51 050	Niesgrau . . . . .	01 0 52 048
Jarrenwisch-Hödienwisch . . . . .	01 0 51 055	Nordhackstedt . . . . .	01 0 52 049
Norddeich . . . . .	01 0 51 079	Oeversee . . . . .	01 0 52 050
Norderwörden . . . . .	01 0 51 081	Osterby . . . . .	01 0 52 051
Reinsbüttel . . . . .	01 0 51 093	Pommerby . . . . .	01 0 52 052
Schülp . . . . .	01 0 51 105	Quern . . . . .	01 0 52 053
Strübbel . . . . .	01 0 51 108	Rabel . . . . .	01 0 52 054
Süderdeich . . . . .	01 0 51 109	Rabenholz . . . . .	01 0 52 055
Wehren-Oken . . . . .	01 0 51 123	Riesbriek . . . . .	01 0 52 056
Wesselburener Deichhausen . . . . .	01 0 51 128	Ringsberg . . . . .	01 0 52 057
Wesselburenerkoog . . . . .	01 0 51 129	Schafflund . . . . .	01 0 52 058
		Sieverstedt . . . . .	01 0 52 059
		Sillerup . . . . .	01 0 52 060
		Sörup . . . . .	01 0 52 061
		Sollerup . . . . .	01 0 52 062
		Stangheck . . . . .	01 0 52 063

Gemeinde	Statistische Kennziffer	Gemeinde	Statistische Kennziffer
Steinberg .....	01 0 52 064	Amt Langballig	
Steinbergkirche .....	01 0 52 065	Dollerup .....	01 0 52 006
Sterup .....	01 0 52 067	Grundhof .....	01 0 52 018
Stoltebüll .....	01 0 52 068	Langballig .....	01 0 52 037
Süderhackstedt .....	01 0 52 069	Munkbrarup .....	01 0 52 045
Tarp .....	01 0 52 071	Ringsberg .....	01 0 52 057
Timmersiek .....	01 0 52 072	Wees .....	01 0 52 076
Wallsbüll .....	01 0 52 073	Westerholz .....	01 0 52 078
Wanderup .....	01 0 52 074		
Weding .....	01 0 52 075	Amt Oeversee	
Wees .....	01 0 52 076	Bardrup .....	01 0 52 004
Weesby .....	01 0 52 077	Frörup .....	01 0 52 011
Westerholz .....	01 0 52 078	Jarplund .....	01 0 52 030
		Munkwolstrup .....	01 0 52 046
Gemeinden nach Städten, amtsfreien Gemeinden und Ämtern geordnet		Oeversee .....	01 0 52 050
Glücksburg (Ostsee), Stadt .....	01 0 52 013	Sieverstedt .....	01 0 52 059
		Tarp .....	01 0 52 071
Amtsfreie Gemeinden		Amt Schafflund	
Harrislee .....	01 0 52 020	Böxlund .....	01 0 52 005
Sörup .....	01 0 52 061	Großenwiehe .....	01 0 52 015
		Hörup .....	01 0 52 023
Amt Eggebek		Holt .....	01 0 52 024
Eggebek .....	01 0 52 007	Jardelund .....	01 0 52 029
Janneby .....	01 0 52 028	Kleinwiehe .....	01 0 52 034
Jerrishoe .....	01 0 52 031	Lindewitt-Lüngerau .....	01 0 52 039
Jörl .....	01 0 52 032	Linnau .....	01 0 52 040
Langstedt .....	01 0 52 038	Medelby .....	01 0 52 043
Sollerup .....	01 0 52 062	Meyn .....	01 0 52 044
Süderhackstedt .....	01 0 52 069	Nordhackstedt .....	01 0 52 049
Wanderup .....	01 0 52 074	Osterby .....	01 0 52 051
		Riesbriek .....	01 0 52 056
Amt Gelting		Schafflund .....	01 0 52 058
Gelting .....	01 0 52 012	Sillerup .....	01 0 52 060
Hasselberg .....	01 0 52 021	Wallsbüll .....	01 0 52 073
Kronsgaard .....	01 0 52 036	Weesby .....	01 0 52 077
Maasholm .....	01 0 52 042		
Nieby .....	01 0 52 047	Amt Steinbergkirche	
Pommerby .....	01 0 52 052	Ahneby .....	01 0 52 002
Rabel .....	01 0 52 054	Esgrus .....	01 0 52 009
Rabenholz .....	01 0 52 055	Grünholz .....	01 0 52 017
Stangheck .....	01 0 52 063	Niesgrau .....	01 0 52 048
Stoltebüll .....	01 0 52 068	Quern .....	01 0 52 053
		Steinberg .....	01 0 52 064
Amt Handewitt		Steinbergkirche .....	01 0 52 065
Ellund .....	01 0 52 008	Sterup .....	01 0 52 067
Gottrupel .....	01 0 52 014		
Handewitt .....	01 0 52 019	53 Kreis Herzogtum Lauenburg	
Haurup .....	01 0 52 022	Sitz: Ratzeburg, Stadt	
Hüllerup .....	01 0 52 025	Gemeinden nach dem Alphabet geordnet	
Timmersiek .....	01 0 52 072	Albsfelde .....	01 0 53 001
Weding .....	01 0 52 075	Alt Mölln .....	01 0 53 002
		Aumühle .....	01 0 53 003
Amt Hörup		Bäk .....	01 0 53 004
Adelby .....	01 0 52 001	Bälau .....	01 0 53 005
Ausacker .....	01 0 52 003	Basedow .....	01 0 53 006
Großsolt .....	01 0 52 016	Basthorst .....	01 0 53 007
Hörup .....	01 0 52 026	Behlendorf .....	01 0 53 008
Husby .....	01 0 52 027	Berkenthin .....	01 0 53 009
Kleinsolt .....	01 0 52 033	Besenthal .....	01 0 53 010
Kleinwolstrup .....	01 0 52 035	Blietorf .....	01 0 53 011
Maasbüll .....	01 0 52 041	Börnsen .....	01 0 53 012
		Borstorf .....	01 0 53 013
		Breitenfelde .....	01 0 53 014

**01 Schleswig-Holstein 0 53**

[illegible]

Gemeinde	Statistische Kennziffer	Gemeinde	Statistische Kennziffer
Amtsfreie Gemeinde		Seedorf .....	01 0 53 117
Wentorf bei Hamburg .....	01 0 53 129	Sterley .....	01 0 53 123
Amt Aumühle-Wohltorf		Amt Lüttau	
Aumühle .....	01 0 53 003	Basedow .....	01 0 53 006
Sachsenwald (Forstgutsbezirk) .....	01 0 53 105	Buchhorst .....	01 0 53 019
Wohltorf .....	01 0 53 133	Dalldorf .....	01 0 53 022
Amt Berkenthin		Juliusburg .....	01 0 53 058
Behlendorf .....	01 0 53 008	Krüzen .....	01 0 53 073
Berkenthin .....	01 0 53 009	Krukow .....	01 0 53 074
Blietorf .....	01 0 53 011	Lanze .....	01 0 53 082
Düchelsdorf .....	01 0 53 024	Lüttau .....	01 0 53 087
Göldenitz .....	01 0 53 034	Schnakenbek .....	01 0 53 111
Kastorf .....	01 0 53 061	Wangelau .....	01 0 53 128
Klempau .....	01 0 53 067		
Krummesse .....	01 0 53 075	Amt Nusse	
Niendorf bei Berkenthin .....	01 0 53 094	Duvensee .....	01 0 53 025
Rondeshagen .....	01 0 53 103	Koberg .....	01 0 53 069
Sierksrade .....	01 0 53 120	Kühsen .....	01 0 53 077
Amt Breitenfelde		Lankau .....	01 0 53 081
Alt Mölln .....	01 0 53 002	Nusse .....	01 0 53 096
Bälau .....	01 0 53 005	Panten .....	01 0 53 097
Borstorf .....	01 0 53 013	Poggensee .....	01 0 53 099
Breitenfelde .....	01 0 53 014	Ritzerau .....	01 0 53 101
Hornbek .....	01 0 53 056	Walksfelde .....	01 0 53 127
Niendorf/Stecknitz .....	01 0 53 095		
Schretstaken .....	01 0 53 113	Amt Ratzeburg-Land	
Talkau .....	01 0 53 125	Albsfelde .....	01 0 53 001
Tramm .....	01 0 53 126	Bäk .....	01 0 53 004
Woltersdorf .....	01 0 53 134	Buchholz .....	01 0 53 018
Amt Büchen		Einhaus .....	01 0 53 026
Bröthen .....	01 0 53 015	Fredeburg .....	01 0 53 030
Büchen .....	01 0 53 020	Giesensdorf .....	01 0 53 033
Fitzen .....	01 0 53 029	Groß Disnack .....	01 0 53 040
Güster .....	01 0 53 048	Groß Grönaue .....	01 0 53 041
Klein Pampau .....	01 0 53 064	Groß Sarau .....	01 0 53 043
Müssen .....	01 0 53 092	Harmsdorf .....	01 0 53 051
Roseburg .....	01 0 53 104	Kittlitz .....	01 0 53 062
Schulendorf .....	01 0 53 115	Klein Disnack .....	01 0 53 063
Siebeneichen .....	01 0 53 119	Kulpin .....	01 0 53 078
Witzeeze .....	01 0 53 132	Mechow .....	01 0 53 088
Amt Geesthacht-Land		Mustin .....	01 0 53 093
Börnsen .....	01 0 53 012	Pogeez .....	01 0 53 098
Dassendorf .....	01 0 53 023	Römnitz .....	01 0 53 102
Escheburg .....	01 0 53 028	Schmilau .....	01 0 53 110
Hamwarde .....	01 0 53 050	Ziethen .....	01 0 53 136
Hohenhorn .....	01 0 53 053		
Kröppelshagen-Fahrendorf .....	01 0 53 072	Amt Sandesneben	
Wiershop .....	01 0 53 131	Grinau .....	01 0 53 038
Worth .....	01 0 53 135	Groß Boden .....	01 0 53 039
Amt Gudow-Sterley		Groß Schenkenberg .....	01 0 53 044
Besenthal .....	01 0 53 010	Klinkrade .....	01 0 53 068
Brunsmark .....	01 0 53 016	Labenz .....	01 0 53 079
Göttin .....	01 0 53 035	Linau .....	01 0 53 085
Grambek .....	01 0 53 037	Lüchow .....	01 0 53 086
Gudow .....	01 0 53 046	Sandesneben .....	01 0 53 108
Hollenbek .....	01 0 53 054	Schiphorst .....	01 0 53 109
Horst .....	01 0 53 057	Schönberg .....	01 0 53 112
Klein Zecher .....	01 0 53 066	Schürensöhlen .....	01 0 53 114
Langenlehsten .....	01 0 53 080	Siebenbäumen .....	01 0 53 118
Lehmrade .....	01 0 53 084	Sirksfelde .....	01 0 53 121
Salem .....	01 0 53 107	Steinhorst .....	01 0 53 122
		Stubben .....	01 0 53 124
		Wentorf (Amt Sandesneben) .....	01 0 53 130

01 Schleswig-Holstein 0 54

Gemeinde	Statistische Kennziffer	Gemeinde	Statistische Kennziffer
Amt Schwarzenbek-Land		Haselund	01 0 54 041
Basthorst	01 0 53 007	Hattstedt	01 0 54 042
Brunstorf	01 0 53 017	Hattstedtermarsch	01 0 54 043
Dahmker	01 0 53 021	Hochviöl	01 0 54 044
Elmenhorst	01 0 53 027	Högel	01 0 54 045
Fuhlenhagen	01 0 53 031	Hörnum (Sylt)	01 0 54 046
Grabau	01 0 53 036	Hollbüllhuus	01 0 54 047
Groß Pampau	01 0 53 042	Holm	01 0 54 048
Grove	01 0 53 045	Holzacker	01 0 54 049
Gülzow	01 0 53 047	Hooge	01 0 54 050
Hamfelde	01 0 53 049	Horsbüll	01 0 54 051
Havekost	01 0 53 052	Horstedt	01 0 54 052
Kankelau	01 0 53 059	Hoxtrup	01 0 54 053
Kasseburg	01 0 53 060	Hude	01 0 54 054
Köthel	01 0 53 070	Humprtrup	01 0 54 055
Kollow	01 0 53 071	Husum, Stadt	01 0 54 056
Kuddewörde	01 0 53 076	Immenstedt	01 0 54 057
Möhnßen	01 0 53 089	Ipernstedt	01 0 54 058
Mühlenrade	01 0 53 091	Joldelund	01 0 54 059
Sahms	01 0 53 106	Juliane-Marienkoog	01 0 54 060
		Kampen (Sylt)	01 0 54 061
		Karlum	01 0 54 062
		Katharinenheerd	01 0 54 063
		Kating	01 0 54 064
		Klanxbüll	01 0 54 065
		Kleiseerkoog	01 0 54 066
		Klintum	01 0 54 067
		Klixbüll	01 0 54 068
		Knorburg	01 0 54 069
		Koldenbüttel	01 0 54 070
		Kolkerheide	01 0 54 071
		Kotzenbüll	01 0 54 072
		Ladelund	01 0 54 073
		Langeneß	01 0 54 074
		Langenhorn	01 0 54 075
		Leck	01 0 54 076
		Lexgaard	01 0 54 077
		List	01 0 54 078
		Löwenstedt	01 0 54 079
		Lütjenholm	01 0 54 080
		Lütjenhorn	01 0 54 081
		Marienkoog	01 0 54 082
		Midlum	01 0 54 083
		Mildstedt	01 0 54 084
		Nebel	01 0 54 085
		Neukirchen	01 0 54 086
		Nieblum	01 0 54 087
		Niebüll, Stadt	01 0 54 088
		Norddorf	01 0 54 089
		Norderfriedrichskoog	01 0 54 090
		Nordstrand	01 0 54 091
		Norstedt	01 0 54 092
		Ockholm	01 0 54 093
		Oevenum	01 0 54 094
		Oldenswort	01 0 54 095
		Oldersbek	01 0 54 096
		Olderup	01 0 54 097
		Oldsum	01 0 54 098
		Ostenfeld (Husum)	01 0 54 099
		Osterhever	01 0 54 100
		Oster-Ohrstedt	01 0 54 101
		Oster Schnatebüll	01 0 54 102
		Pellworm	01 0 54 103
		Poppenbüll	01 0 54 104
		Ramstedt	01 0 54 105
		Rantrum	01 0 54 106
		Rantum (Sylt)	01 0 54 107

54 Kreis Nordfriesland

Sitz: Husum, Stadt  
Gemeinden nach dem Alphabet geordnet

Achtrup	01 0 54 001
Ahrenshöft	01 0 54 002
Ahrenviöl	01 0 54 003
Ahrenviölfeld	01 0 54 004
Alkersum	01 0 54 005
Almdorf	01 0 54 006
Arlewatt	01 0 54 007
Augustenkoog	01 0 54 008
Aventoft	01 0 54 009
Bargum	01 0 54 010
Behrendorf	01 0 54 011
Bohmstedt	01 0 54 012
Bondelum	01 0 54 013
Bordelum	01 0 54 014
Borgsum	01 0 54 015
Bosbüll	01 0 54 016
Braderup	01 0 54 017
Bramstedtlund	01 0 54 018
Bredstedt, Stadt	01 0 54 019
Brekum	01 0 54 020
Christian-Albrechts-Koog	01 0 54 021
Dagebüll	01 0 54 022
Drage	01 0 54 023
Dreisdorf	01 0 54 024
Dunsum	01 0 54 025
Elisabeth-Sophien-Koog	01 0 54 026
Ellhöft	01 0 54 027
Emmelsbüll	01 0 54 028
Enge	01 0 54 029
Engerheide	01 0 54 030
Fahretoft	01 0 54 031
Fresendelf	01 0 54 032
Friedrichstadt, Stadt	01 0 54 033
Friedrich-Wilhelm-Lübke-Koog	01 0 54 034
Garding, Kirchspiel	01 0 54 035
Garding, Stadt	01 0 54 036
Goldebek	01 0 54 037
Goldelund	01 0 54 038
Gröde	01 0 54 039
Grothusenkoog	01 0 54 040



Gemeinde	Statistische Kennziffer	Gemeinde	Statistische Kennziffer
Reußenköge .....	01 0 54 108	Amtsfreie Gemeinden	
Risum-Lindholm .....	01 0 54 109	Bordelum .....	01 0 54 014
Rodenäs .....	01 0 54 110	Leck .....	01 0 54 076
Rosendahl .....	01 0 54 111	List .....	01 0 54 078
Sande .....	01 0 54 112	Reußenköge .....	01 0 54 108
Sankt Peter-Ording .....	01 0 54 113	Sankt Peter-Ording .....	01 0 54 113
Schardebüll .....	01 0 54 114		
Schobüll .....	01 0 54 115	Amt Amrum	
Schwabstedt .....	01 0 54 116	Nebel .....	01 0 54 085
Schwabstedter Westerkoog .....	01 0 54 117	Norddorf .....	01 0 54 089
Schwesing .....	01 0 54 118	Wittdün .....	01 0 54 160
Seeth .....	01 0 54 119		
Simonsberg .....	01 0 54 120	Amt Bökingharde	
Sönnebüll .....	01 0 54 121	Christian-Albrechts-Koog .....	01 0 54 021
Soholm .....	01 0 54 122	Dagebüll .....	01 0 54 022
Sollwitt .....	01 0 54 123	Fahretoft .....	01 0 54 031
Sprakebüll .....	01 0 54 124	Juliane-Marienkoog .....	01 0 54 060
Stadum .....	01 0 54 125	Kleiseerkoog .....	01 0 54 066
Stedesand .....	01 0 54 126	Marienkoog .....	01 0 54 082
Störtewerkerkoog .....	01 0 54 127	Risum-Lindholm .....	01 0 54 109
Struckum .....	01 0 54 128	Stedesand .....	01 0 54 126
Süderende .....	01 0 54 129	Störtewerkerkoog .....	01 0 54 127
Süderhöft .....	01 0 54 130	Waygaard .....	01 0 54 147
Süderlügum .....	01 0 54 131	Wester Schnatebüll .....	01 0 54 153
Südermarsch .....	01 0 54 132		
Sylt-Ost .....	01 0 54 133	Amt Bredstedt-Land	
Tating .....	01 0 54 134	Ahrenshöft .....	01 0 54 002
Tetenbüll .....	01 0 54 135	Almdorf .....	01 0 54 006
Tinningstedt .....	01 0 54 136	Bohmstedt .....	01 0 54 012
Tönning, Kirchspiel .....	01 0 54 137	Brekum .....	01 0 54 020
Tönning, Stadt .....	01 0 54 138	Drelsdorf .....	01 0 54 024
Tümlauer Koog .....	01 0 54 140	Goldebek .....	01 0 54 037
Uelvesbüll .....	01 0 54 141	Goldelund .....	01 0 54 038
Uphusum .....	01 0 54 142	Högel .....	01 0 54 045
Utersum .....	01 0 54 143	Joldelund .....	01 0 54 059
Viöl .....	01 0 54 144	Kolkerheide .....	01 0 54 071
Vollerwiek .....	01 0 54 145	Lütjenholm .....	01 0 54 080
Vollstedt .....	01 0 54 146	Sönnebüll .....	01 0 54 121
Waygaard .....	01 0 54 147	Struckum .....	01 0 54 128
Welt .....	01 0 54 148	Vollstedt .....	01 0 54 146
Wenningstedt (Sylt) .....	01 0 54 149		
Westerhever .....	01 0 54 150	Amt Eiderstedt	
Westerland, Stadt .....	01 0 54 151	Augustenkoog .....	01 0 54 008
Wester-Ohrstedt .....	01 0 54 152	Garding, Kirchspiel .....	01 0 54 035
Wester Schnatebüll .....	01 0 54 153	Grothüsenkoog .....	01 0 54 040
Westre .....	01 0 54 154	Katharinenheerd .....	01 0 54 063
Winnert .....	01 0 54 156	Norderfriedrichskoog .....	01 0 54 090
Wisch .....	01 0 54 157	Oldenswort .....	01 0 54 095
Witsum .....	01 0 54 158	Osterhever .....	01 0 54 100
Wittbek .....	01 0 54 159	Poppenbüll .....	01 0 54 104
Wittdün .....	01 0 54 160	Tating .....	01 0 54 134
Witzwort .....	01 0 54 161	Tetenbüll .....	01 0 54 135
Wobbenbüll .....	01 0 54 162	Tümlauer Koog .....	01 0 54 140
Wrixum .....	01 0 54 163	Vollerwiek .....	01 0 54 145
Wyk auf Föhr, Stadt .....	01 0 54 164	Welt .....	01 0 54 148
		Westerhever .....	01 0 54 150
		Amt Föhr-Land	
		Alkersum .....	01 0 54 005
		Borgsum .....	01 0 54 015
		Dunsum .....	01 0 54 025
		Midlum .....	01 0 54 083
		Nieblum .....	01 0 54 087
		Oevenum .....	01 0 54 094
		Oldsum .....	01 0 54 098
		Süderende .....	01 0 54 129
		Utersum .....	01 0 54 143

Gemeinden nach Städten, amtsfreien Gemeinden und Ämtern geordnet

Bredstedt, Stadt .....	01 0 54 019
Garding, Stadt .....	01 0 54 036
Husum, Stadt .....	01 0 54 056
Niebüll, Stadt .....	01 0 54 088
Tönning, Stadt .....	01 0 54 138
Westerland, Stadt .....	01 0 54 151
Wyk auf Föhr, Stadt .....	01 0 54 164

01 Schleswig-Holstein 0 55

Gemeinde	Statistische Kennziffer	Gemeinde	Statistische Kennziffer
Witsum .....	01 0 54 158	Haselund .....	01 0 54 041
Wrixum .....	01 0 54 163	Hochviöl .....	01 0 54 044
Amt Friedrichstadt		Hoxtrup .....	01 0 54 053
Drage .....	01 0 54 023	Immenstedt .....	01 0 54 057
Friedrichstadt, Stadt .....	01 0 54 033	Löwenstedt .....	01 0 54 079
Koldenbüttel .....	01 0 54 070	Norstedt .....	01 0 54 092
Seeth .....	01 0 54 119	Oster-Ohrstedt .....	01 0 54 101
Uelvesbüll .....	01 0 54 141	Schwesing .....	01 0 54 118
Witzwort .....	01 0 54 161	Sollwitt .....	01 0 54 123
Amt Hattstedt		Viöl .....	01 0 54 144
Arlewatt .....	01 0 54 007	Wester-Ohrstedt .....	01 0 54 152
Hattstedt .....	01 0 54 042	Amt Pellworm	
Hattstedtermarsch .....	01 0 54 043	Gröde .....	01 0 54 039
Horstedt .....	01 0 54 052	Hooge .....	01 0 54 050
Olderup .....	01 0 54 097	Langeneß .....	01 0 54 074
Schobüll .....	01 0 54 115	Pellworm .....	01 0 54 103
Wobbenbüll .....	01 0 54 162	Amt Süderlügum	
Amt Karrharde		Bosbüll .....	01 0 54 016
Achtrup .....	01 0 54 001	Braderup .....	01 0 54 017
Bramstedtlund .....	01 0 54 018	Ellhöft .....	01 0 54 027
Enge .....	01 0 54 029	Holm .....	01 0 54 048
Engerheide .....	01 0 54 030	Humptrup .....	01 0 54 055
Holzacker .....	01 0 54 049	Lexgaard .....	01 0 54 077
Karlum .....	01 0 54 062	Süderlügum .....	01 0 54 131
Klintum .....	01 0 54 067	Uphusum .....	01 0 54 142
Klixbüll .....	01 0 54 068	Amt Treene	
Knorburg .....	01 0 54 069	Fresendelf .....	01 0 54 032
Ladelund .....	01 0 54 073	Hollbüllhuus .....	01 0 54 047
Lütjenhorn .....	01 0 54 081	Hude .....	01 0 54 054
Oster Schnatebüll .....	01 0 54 102	Ipernstedt .....	01 0 54 058
Sande .....	01 0 54 112	Mildstedt .....	01 0 54 084
Schardebüll .....	01 0 54 114	Oldersbek .....	01 0 54 096
Soholm .....	01 0 54 122	Ostenfeld (Husum) .....	01 0 54 099
Sprakebüll .....	01 0 54 124	Ramstedt .....	01 0 54 105
Stadum .....	01 0 54 125	Rantrum .....	01 0 54 106
Tinningstedt .....	01 0 54 136	Rosendahl .....	01 0 54 111
Westre .....	01 0 54 154	Schwabstedt .....	01 0 54 116
Amt Kirchspiel Tönning		Schwabstedter Westerkoog .....	01 0 54 117
Kating .....	01 0 54 064	Simonsberg .....	01 0 54 120
Kotzenbüll .....	01 0 54 072	Süderhöft .....	01 0 54 130
Tönning, Kirchspiel .....	01 0 54 137	Südermarsch .....	01 0 54 132
Amt Landschaft Sylt		Winnert .....	01 0 54 156
Hörnum (Sylt) .....	01 0 54 046	Wisch .....	01 0 54 157
Kampen (Sylt) .....	01 0 54 061	Wittbek .....	01 0 54 159
Rantum (Sylt) .....	01 0 54 107	Amt Wiedingharde	
Sylt-Ost .....	01 0 54 133	Aventoft .....	01 0 54 009
Wenningsstedt (Sylt) .....	01 0 54 149	Emmelsbüll .....	01 0 54 028
Amt Langenhorn		Friedrich-Wilhelm-Lübke-Koog .....	01 0 54 034
Bargum .....	01 0 54 010	Horsbüll .....	01 0 54 051
Langenhorn .....	01 0 54 075	Klanxbüll .....	01 0 54 065
Ockholm .....	01 0 54 093	Neukirchen .....	01 0 54 086
Amt Nordstrand		Rodenäs .....	01 0 54 110
Elisabeth-Sophien-Koog .....	01 0 54 026	55 Kreis Ostholstein	
Nordstrand .....	01 0 54 091	Sitz: Eutin, Stadt	
Amt Obere Arlau		Gemeinden nach dem Alphabet geordnet	
Ahrenviöl .....	01 0 54 003	Ahrensböök .....	01 0 55 001
Ahrenviölfeld .....	01 0 54 004	Altenkrempe .....	01 0 55 002
Behrendorf .....	01 0 54 011	Avendorf .....	01 0 55 003
Bondelum .....	01 0 54 013	Bad Schwartau, Stadt .....	01 0 55 004

Gemeinde	Statistische Kennziffer	Gemeinde	Statistische Kennziffer
Bannesdorf .....	01 0 55 005	Amt Fehmarn	
Beschendorf .....	01 0 55 006	Avendorf .....	01 0 55 003
Bosau .....	01 0 55 007	Bannesdorf .....	01 0 55 005
Burg auf Fehmarn, Stadt .....	01 0 55 008	Dänschendorf .....	01 0 55 009
Dänschendorf .....	01 0 55 009	Landkirchen .....	01 0 55 026
Dahme .....	01 0 55 010	Meeschendorf (Fehmarn) .....	01 0 55 030
Damlos .....	01 0 55 011	Petersdorf (Fehmarn) .....	01 0 55 034
Eutin, Stadt .....	01 0 55 012		
Gleschendorf .....	01 0 55 013	Amt Grube	
Göhl .....	01 0 55 014	Dahme .....	01 0 55 010
Gremersdorf .....	01 0 55 015	Grube .....	01 0 55 018
Grömitz .....	01 0 55 016	Kellenhusen (Ostsee) .....	01 0 55 025
Großenbrode .....	01 0 55 017	Riepsdorf .....	01 0 55 036
Grube .....	01 0 55 018		
Haffkrug-Scharbeutz .....	01 0 55 019	Amt Land Oldenburg	
Harmsdorf .....	01 0 55 020	Göhl .....	01 0 55 014
Heiligenhafen, Stadt .....	01 0 55 021	Gremersdorf .....	01 0 55 015
Heringsdorf .....	01 0 55 022	Heringsdorf .....	01 0 55 022
Kabelhorst .....	01 0 55 023	Neukirchen .....	01 0 55 031
Kasseedorf .....	01 0 55 024		
Kellenhusen (Ostsee) .....	01 0 55 025	Amt Lensahn	
Landkirchen .....	01 0 55 026	Beschendorf .....	01 0 55 006
Lensahn .....	01 0 55 027	Damlos .....	01 0 55 011
Malente .....	01 0 55 028	Harmsdorf .....	01 0 55 020
Manhagen .....	01 0 55 029	Kabelhorst .....	01 0 55 023
Meeschendorf (Fehmarn) .....	01 0 55 030	Lensahn .....	01 0 55 027
Neukirchen .....	01 0 55 031	Manhagen .....	01 0 55 029
Neustadt in Holstein, Stadt .....	01 0 55 032		
Oldenburg in Holstein, Stadt .....	01 0 55 033	Amt Neustadt-Land	
Petersdorf (Fehmarn) .....	01 0 55 034	Altenkrempe .....	01 0 55 002
Ratekau .....	01 0 55 035	Schashagen .....	01 0 55 037
Riepsdorf .....	01 0 55 036	Sierksdorf .....	01 0 55 039
Schashagen .....	01 0 55 037		
Schönwalde am Bungsberg .....	01 0 55 038	Amt Schönwalde	
Sierksdorf .....	01 0 55 039	Kasseedorf .....	01 0 55 024
Stockelsdorf .....	01 0 55 040	Schönwalde am Bungsberg .....	01 0 55 038,
Süsel .....	01 0 55 041		
Timmendorfer Strand .....	01 0 55 042		
Wangels .....	01 0 55 043		

Gemeinden nach Städten, amtsfreien Gemeinden und Ämtern geordnet

Bad Schwartau, Stadt .....	01 0 55 004
Burg auf Fehmarn, Stadt .....	01 0 55 008
Eutin, Stadt .....	01 0 55 012
Heiligenhafen, Stadt .....	01 0 55 021
Neustadt in Holstein, Stadt .....	01 0 55 032
Oldenburg in Holstein, Stadt .....	01 0 55 033
Amtsfreie Gemeinden	
Ahrensböök .....	01 0 55 001
Bosau .....	01 0 55 007
Gleschendorf .....	01 0 55 013
Grömitz .....	01 0 55 016
Großenbrode .....	01 0 55 017
Haffkrug-Scharbeutz .....	01 0 55 019
Malente .....	01 0 55 028
Ratekau .....	01 0 55 035
Stockelsdorf .....	01 0 55 040
Süsel .....	01 0 55 041
Timmendorfer Strand .....	01 0 55 042
Wangels .....	01 0 55 043

56 Kreis Pinneberg

Sitz: Pinneberg, Stadt  
Gemeinden nach dem Alphabet geordnet

Appen .....	01 0 56 001
Barmstedt, Stadt .....	01 0 56 002
Bevern .....	01 0 56 003
Bilsen .....	01 0 56 004
Bönningstedt .....	01 0 56 005
Bokel .....	01 0 56 006
Bokelseß .....	01 0 56 007
Bokholt-Hanredder .....	01 0 56 008
Borstel-Hohenraden .....	01 0 56 009
Brande-Hörnerkirchen .....	01 0 56 010
Bullenkuhlen .....	01 0 56 011
Egenbüttel .....	01 0 56 012
Ellerbek .....	01 0 56 013
Ellerhoop .....	01 0 56 014
Elmshorn, Stadt .....	01 0 56 015
Groß Nordende .....	01 0 56 016
Groß Offenseth-Aspern .....	01 0 56 017
Halstenbek .....	01 0 56 018
Haselau .....	01 0 56 019
Haseldorf .....	01 0 56 020
Hasloh .....	01 0 56 021
Heede .....	01 0 56 022
Heidgraben .....	01 0 56 023
Heist .....	01 0 56 024

Gemeinde	Statistische Kennziffer	Gemeinde	Statistische Kennziffer
Helgoland .....	01 0 56 025	Amt Hörnerkirchen	
Hemdingen .....	01 0 56 026	Bokel .....	01 0 56 006
Hetlingen .....	01 0 56 027	Bokelseß .....	01 0 56 007
Holm .....	01 0 56 028	Brande-Hörnerkirchen .....	01 0 56 010
Klein Nordende .....	01 0 56 029	Osterhorn .....	01 0 56 038
Klein Offenseth-Sparrieshoop .....	01 0 56 030	Westerhorn .....	01 0 56 051
Kölln-Reisiek .....	01 0 56 031		
Kummerfeld .....	01 0 56 032	Amt Moorrege	
Kurzenmoor .....	01 0 56 033	Groß Nordende .....	01 0 56 016
Langeln .....	01 0 56 034	Heidgraben .....	01 0 56 023
Lutzhorn .....	01 0 56 035	Heist .....	01 0 56 024
Moorrege .....	01 0 56 036	Holm .....	01 0 56 028
Neuendeich .....	01 0 56 037	Moorrege .....	01 0 56 036
Osterhorn .....	01 0 56 038	Neuendeich .....	01 0 56 037
Pinneberg, Stadt .....	01 0 56 039		
Prisdorf .....	01 0 56 040	Amt Pinneberg-Land	
Quickborn .....	01 0 56 041	Borstel-Hohenraden .....	01 0 56 009
Raa-Besenbek .....	01 0 56 042	Kummerfeld .....	01 0 56 032
Rellingen .....	01 0 56 043	Prisdorf .....	01 0 56 040
Schenefeld, Stadt .....	01 0 56 044	Tangstedt .....	01 0 56 047
Seestermühe .....	01 0 56 045		
Seeth-Ekholt .....	01 0 56 046	Amt Rantzau	
Tangstedt .....	01 0 56 047	Bevern .....	01 0 56 003
Tornesch .....	01 0 56 048	Bilsen .....	01 0 56 004
Uetersen, Stadt .....	01 0 56 049	Bokholt-Hanredder .....	01 0 56 008
Wedel (Holstein), Stadt .....	01 0 56 050	Bullenkuhlen .....	01 0 56 011
Westerhorn .....	01 0 56 051	Ellerhoop .....	01 0 56 014
		Groß Offenseth-Aspern .....	01 0 56 017
		Heede .....	01 0 56 022
		Hemdingen .....	01 0 56 026
		Langeln .....	01 0 56 034
		Lutzhorn .....	01 0 56 035
Gemeinden nach Städten, amtsfreien Gemeinden und Ämtern geordnet			
Barmstedt, Stadt .....	01 0 56 002		
Elmshorn, Stadt .....	01 0 56 015		
Pinneberg, Stadt .....	01 0 56 039		
Schenefeld, Stadt .....	01 0 56 044		
Uetersen, Stadt .....	01 0 56 049		
Wedel (Holstein), Stadt .....	01 0 56 050		
Amtsfreie Gemeinden			
Appen .....	01 0 56 001		
Halstenbek .....	01 0 56 018		
Helgoland .....	01 0 56 025		
Quickborn .....	01 0 56 041		
Rellingen .....	01 0 56 043		
Tornesch .....	01 0 56 048		
Amt Bönningstedt			
Bönningstedt .....	01 0 56 005		
Egenbüttel .....	01 0 56 012		
Ellerbek .....	01 0 56 013		
Hasloh .....	01 0 56 021		
Amt Elmshorn-Land			
Klein Nordende .....	01 0 56 029		
Klein Offenseth-Sparrieshoop .....	01 0 56 030		
Kölln-Reisiek .....	01 0 56 031		
Kurzenmoor .....	01 0 56 033		
Raa-Besenbek .....	01 0 56 042		
Seestermühe .....	01 0 56 045		
Seeth-Ekholt .....	01 0 56 046		
Amt Haseldorf			
Haselau .....	01 0 56 019		
Haseldorf .....	01 0 56 020		
Hetlingen .....	01 0 56 027		
		57 Kreis Plön	
		Sitz: Plön, Stadt	
		Gemeinden nach dem Alphabet geordnet	
		Ascheberg (Holstein) .....	01 0 57 001
		Barmissen .....	01 0 57 002
		Barsbek .....	01 0 57 003
		Behrendsdorf (Ostsee) .....	01 0 57 004
		Belau .....	01 0 57 005
		Bendfeld .....	01 0 57 006
		Blekendorf .....	01 0 57 007
		Bönebüttel .....	01 0 57 008
		Bösdorf .....	01 0 57 009
		Boksee .....	01 0 57 010
		Bothkamp .....	01 0 57 011
		Brodersdorf .....	01 0 57 012
		Dannau .....	01 0 57 013
		Depenau .....	01 0 57 014
		Dersau .....	01 0 57 015
		Dobersdorf .....	01 0 57 016
		Dörnick .....	01 0 57 017
		Fahren .....	01 0 57 018
		Fargau .....	01 0 57 019
		Fiefbergen .....	01 0 57 020
		Giekau .....	01 0 57 021
		Grebin .....	01 0 57 022
		Großbarkau .....	01 0 57 023
		Großharrie .....	01 0 57 024
		Heikendorf .....	01 0 57 025
		Helmstorf .....	01 0 57 026
		Högsdorf .....	01 0 57 027
		Höhdorf .....	01 0 57 028

Gemeinde	Statistische Kennziffer	Gemeinde	Statistische Kennziffer
Hohenfelde .....	01 0 57 029	Amtsfreie Gemeinden	
Hohwacht (Ostsee) .....	01 0 57 030	Heikendorf .....	01 0 57 025
Honigsee .....	01 0 57 031	Klausdorf .....	01 0 57 036
Kalübbe .....	01 0 57 032	Laboe .....	01 0 57 043
Kirchbarkau .....	01 0 57 033	Mönkeberg .....	01 0 57 051
Kirchnüchel .....	01 0 57 034	Raisdorf .....	01 0 57 064
Klamp .....	01 0 57 035	Schönberg (Holstein) .....	01 0 57 073
Klausdorf .....	01 0 57 036	Schönkirchen .....	01 0 57 074
Klein Barkau .....	01 0 57 037		
Kletkamp .....	01 0 57 038		
Köhn .....	01 0 57 039	Amt Bokhorst	
Krokau .....	01 0 57 040	Bönebüttel .....	01 0 57 008
Krummbek .....	01 0 57 041	Großharrie .....	01 0 57 024
Kühren .....	01 0 57 042	Rendswühren .....	01 0 57 068
Laboe .....	01 0 57 043	Schillsdorf .....	01 0 57 071
Lammershagen .....	01 0 57 044	Tasdorf .....	01 0 57 083
Lebrade .....	01 0 57 045		
Lehmkuhlen .....	01 0 57 046	Amt Lütjenburg-Land	
Löptin .....	01 0 57 047	Behrendorf (Ostsee) .....	01 0 57 004
Lütjenburg, Stadt .....	01 0 57 048	Blekendorf .....	01 0 57 007
Lutterbek .....	01 0 57 049	Dannau .....	01 0 57 013
Martensrade .....	01 0 57 050	Giekau .....	01 0 57 021
Mönkeberg .....	01 0 57 051	Helmstorf .....	01 0 57 026
Mucheln .....	01 0 57 052	Högsdorf .....	01 0 57 027
Nehmten .....	01 0 57 053	Hohenfelde .....	01 0 57 029
Nettelsee .....	01 0 57 054	Hohwacht (Ostsee) .....	01 0 57 030
Panker .....	01 0 57 055	Kirchnüchel .....	01 0 57 034
Passade .....	01 0 57 056	Klamp .....	01 0 57 035
Plön, Stadt .....	01 0 57 057	Kletkamp .....	01 0 57 038
Pohnsdorf .....	01 0 57 058	Panker .....	01 0 57 055
Postfeld .....	01 0 57 059	Schwartbuck .....	01 0 57 076
Prasdorf .....	01 0 57 060	Tröndel .....	01 0 57 082
Pratjau .....	01 0 57 061		
Preetz, Stadt .....	01 0 57 062	Amt Plön-Land	
Probsteierhagen .....	01 0 57 063	Ascheberg (Holstein) .....	01 0 57 001
Raisdorf .....	01 0 57 064	Bösdorf .....	01 0 57 009
Rantzau .....	01 0 57 065	Dersau .....	01 0 57 015
Rastorf .....	01 0 57 066	Dörnick .....	01 0 57 017
Rathjensdorf .....	01 0 57 067	Grebin .....	01 0 57 022
Rendswühren .....	01 0 57 068	Kalübbe .....	01 0 57 032
Ruhwinkel .....	01 0 57 069	Lebrade .....	01 0 57 045
Schellhorn .....	01 0 57 070	Nehmten .....	01 0 57 053
Schillsdorf .....	01 0 57 071	Rantzau .....	01 0 57 065
Schlesen .....	01 0 57 072	Rathjensdorf .....	01 0 57 067
Schönberg (Holstein) .....	01 0 57 073	Schönweide .....	01 0 57 075
Schönkirchen .....	01 0 57 074	Wittmoldt .....	01 0 57 089
Schönweide .....	01 0 57 075		
Schwartbuck .....	01 0 57 076		
Selent .....	01 0 57 077	Amt Preetz-Land	
Stakendorf .....	01 0 57 078	Barmissen .....	01 0 57 002
Stein .....	01 0 57 079	Boksee .....	01 0 57 010
Stolpe .....	01 0 57 080	Bothkamp .....	01 0 57 011
Stoltenberg .....	01 0 57 081	Großbarkau .....	01 0 57 023
Tasdorf .....	01 0 57 083	Honigsee .....	01 0 57 031
Tröndel .....	01 0 57 082	Kirchbarkau .....	01 0 57 033
Wahlstorf .....	01 0 57 084	Klein Barkau .....	01 0 57 037
Wankendorf .....	01 0 57 085	Kühren .....	01 0 57 042
Warnau .....	01 0 57 086	Lehmkuhlen .....	01 0 57 046
Wendtorf .....	01 0 57 087	Löptin .....	01 0 57 047
Wisch .....	01 0 57 088	Nettelsee .....	01 0 57 054
Wittmoldt .....	01 0 57 089	Pohnsdorf .....	01 0 57 058
		Postfeld .....	01 0 57 059
		Rastorf .....	01 0 57 066
		Schellhorn .....	01 0 57 070
		Wahlstorf .....	01 0 57 084
		Warnau .....	01 0 57 086
Gemeinden nach Städten, amtsfreien Gemeinden und Ämtern geordnet			
Lütjenburg, Stadt .....	01 0 57 048		
Plön, Stadt .....	01 0 57 057		
Preetz, Stadt .....	01 0 57 062		

**01 Schleswig-Holstein 0 58**

Gemeinde	Statistische Kennziffer	Gemeinde	Statistische Kennziffer
<b>Amt Probstei</b>		<b>Bornholt</b>	01 0 58 025
Barsbek	01 0 57 003	Bovenau	01 0 58 026
Bendfeld	01 0 57 006	Brammer	01 0 58 027
Brodersdorf	01 0 57 012	Bredenbek	01 0 58 028
Fahren	01 0 57 018	Breiholz	01 0 58 029
Fieffbergen	01 0 57 020	Brekendorf	01 0 58 030
Höhdorf	01 0 57 028	Brinjahe	01 0 58 031
Köhn	01 0 57 039	Brodersby	01 0 58 032
Krokau	01 0 57 040	Brügge	01 0 58 033
Krummbek	01 0 57 041	Büdelsdorf	01 0 58 034
Lutterbek	01 0 57 049	Bünsdorf	01 0 58 035
Passade	01 0 57 056	Christiansholm	01 0 58 036
Prasdorf	01 0 57 060	Dänischenhagen	01 0 58 037
Probsteierhagen	01 0 57 063	Dätgen	01 0 58 038
Stakendorf	01 0 57 078	Damendorf	01 0 58 039
Stein	01 0 57 079	Damp	01 0 58 040
Wendtorf	01 0 57 087	Deutsch-Nienhof	01 0 58 041
Wisch	01 0 57 088	Dörphof	01 0 58 042
		Eckernförde, Stadt	01 0 58 043
<b>Amt Selent/Schlesien</b>		Ehndorf	01 0 58 044
Dobersdorf	01 0 57 016	Eisendorf	01 0 58 045
Fargau	01 0 57 019	Ellerdorf	01 0 58 046
Lammershagen	01 0 57 044	Elsdorf-Westermühlen	01 0 58 047
Martensrade	01 0 57 050	Embühren	01 0 58 048
Mucheln	01 0 57 052	Emkendorf	01 0 58 049
Pratjau	01 0 57 061	Felde	01 0 58 050
Schlesien	01 0 57 072	Felm	01 0 58 051
Selent	01 0 57 077	Fleckeby	01 0 58 052
Stoltenberg	01 0 57 081	Flintbek	01 0 58 053
		Fockbek	01 0 58 054
<b>Amt Wankendorf</b>		Friedrichsgraben	01 0 58 055
Belau	01 0 57 005	Friedrichsholm	01 0 58 056
Depenau	01 0 57 014	Gammelby	01 0 58 057
Ruhwinkel	01 0 57 069	Gettorf	01 0 58 058
Stolpe	01 0 57 080	Gnutz	01 0 58 059
Wankendorf	01 0 57 085	Götheby-Holm	01 0 58 060
		Gokels	01 0 58 061
<b>58 Kreis Rendsburg-Eckernförde</b>		Goosefeld	01 0 58 102
		Gravel	01 0 58 062
<b>Sitz: Rendsburg, Stadt</b>		Grevenkrug	01 0 58 063
<b>Gemeinden nach dem Alphabet geordnet</b>		Groß Buchwald	01 0 58 064
		Groß Vollstedt	01 0 58 065
Achterwehr	01 0 58 001	Groß Wittensee	01 0 58 066
Ahlefeld	01 0 58 002	Güby	01 0 58 067
Alt Duvenstedt	01 0 58 003	Haale	01 0 58 068
Altenhof	01 0 58 004	Haby	01 0 58 069
Altenholz	01 0 58 005	Hamdorf	01 0 58 070
Altenkattbek	01 0 58 006	Hamweddel	01 0 58 071
Arpsdorf	01 0 58 007	Hanerau-Hademarschen	01 0 58 072
Ascheffel	01 0 58 008	Haßmoor	01 0 58 073
Aukrug	01 0 58 009	Heinkenborstel	01 0 58 074
Bargstall	01 0 58 010	Hörsten	01 0 58 075
Bargstedt	01 0 58 011	Hoffeld	01 0 58 076
Barkelsby	01 0 58 012	Hohenwestedt	01 0 58 077
Beldorf	01 0 58 013	Hohn	01 0 58 078
Bendorf	01 0 58 014	Holtdorf	01 0 58 079
Beringstedt	01 0 58 015	Holtsee	01 0 58 080
Bissee	01 0 58 016	Holzbunge	01 0 58 081
Bistensee	01 0 58 017	Holzdorf	01 0 58 082
Blumenthal	01 0 58 018	Hütten	01 0 58 083
Bönnhusen	01 0 58 019	Hummelfeld	01 0 58 084
Bohnert	01 0 58 020	Jahrsdorf	01 0 58 085
Bokel	01 0 58 021	Jevenstedt	01 0 58 086
Bordesholm	01 0 58 022	Karby	01 0 58 087
Borgdorf-Seedorf	01 0 58 023	Klein Wittensee	01 0 58 088
Borastedt	01 0 58 024	Königshügel	01 0 58 089
		Kosel	01 0 58 090

[illegible]

## 01 Schleswig-Holstein 0 58

Gemeinde	Statistische Kennziffer	Gemeinde	Statistische Kennziffer
Amt Dänischenhagen		Hohn	01 0 58 078
Dänischenhagen	01 0 58 037	Königshügel	01 0 58 089
Noer	01 0 58 116	Lohe-Föhrden	01 0 58 097
Schwedeneck	01 0 58 150	Prinzenmoor	01 0 58 129
Strande	01 0 58 157	Sophienhamm	01 0 58 154
Amt Dänischer Wohld		Amt Hütten	
Felm	01 0 58 051	Ahlefeld	01 0 58 002
Lindau	01 0 58 096	Ascheffel	01 0 58 008
Neuwittenbek	01 0 58 112	Bistensee	01 0 58 017
Osdorf	01 0 58 121	Brekendorf	01 0 58 030
Schinkel	01 0 58 142	Damendorf	01 0 58 039
Tüttendorf	01 0 58 165	Hütten	01 0 58 083
Amt Flintbek		Osterby	01 0 58 123
Bönnhusen	01 0 58 019	Owschlag	01 0 58 127
Flintbek	01 0 58 053		
Schönhorst	01 0 58 145	Amt Jevenstedt	
Techelsdorf	01 0 58 160	Altenkattbek	01 0 58 006
Amt Fockbek		Brinjahe	01 0 58 031
Alt Duvenstedt	01 0 58 003	Embühren	01 0 58 048
Fockbek	01 0 58 054	Haale	01 0 58 068
Nübbel	01 0 58 118	Hamweddel	01 0 58 071
Rickert	01 0 58 136	Hörsten	01 0 58 075
Amt Gettorf		Jevenstedt	01 0 58 086
Gettorf	01 0 58 058	Luhnstedt	01 0 58 101
Neudorf-Bornstein	01 0 58 110	Nienkattbek	01 0 58 114
Amt Hanerau-Hademarschen		Schülpe b. Rendsburg	01 0 58 148
Beldorf	01 0 58 013	Schwabe	01 0 58 149
Bendorf	01 0 58 014	Stafstedt	01 0 58 155
Bornholt	01 0 58 025		
Gokels	01 0 58 061	Amt Molfsee	
Hanerau-Hademarschen	01 0 58 072	Blumenthal	01 0 58 018
Lütjenwestedt	01 0 58 100	Mielkendorf	01 0 58 105
Oldenbüttel	01 0 58 119	Molfsee	01 0 58 107
Seefeld	01 0 58 151	Rodenbek	01 0 58 138
Steenfeld	01 0 58 156	Rumohr	01 0 58 139
Tackesdorf	01 0 58 158	Schierenensee	01 0 58 141
Thaden	01 0 58 161		
Amt Hohenwestedt-Land		Amt Nortorf-Land	
Beringstedt	01 0 58 015	Bargstedt	01 0 58 011
Grael	01 0 58 062	Bokel	01 0 58 021
Heinkenborstel	01 0 58 074	Borgdorf-Seedorf	01 0 58 023
Jahrsdorf	01 0 58 085	Brammer	01 0 58 027
Meezen	01 0 58 103	Dätgen	01 0 58 038
Mörel	01 0 58 106	Deutsch-Nienhof	01 0 58 041
Nienborstel	01 0 58 113	Eisendorf	01 0 58 045
Nindorf	01 0 58 115	Ellerdorf	01 0 58 046
Osterstedt	01 0 58 125	Emkendorf	01 0 58 049
Rade b. Hohenwestedt	01 0 58 131	Gnutz	01 0 58 059
Remmels	01 0 58 134	Groß Vollstedt	01 0 58 065
Tappendorf	01 0 58 159	Holtdorf	01 0 58 079
Todenbüttel	01 0 58 164	Krogaspe	01 0 58 091
Wapelfeld	01 0 58 167	Langwedel	01 0 58 094
Amt Hohn		Oldenhütten	01 0 58 120
Bargstall	01 0 58 010	Schülpe b. Nortorf	01 0 58 147
Breiholz	01 0 58 029	Timmaspe	01 0 58 163
Christiansholm	01 0 58 036	Warder	01 0 58 168
Elsdorf-Westermühlen	01 0 58 047		
Friedrichsgraben	01 0 58 055	Amt Osterrönfeld	
Friedrichsholm	01 0 58 056	Bovenau	01 0 58 026
Hamdorf	01 0 58 070	Haßmoor	01 0 58 073
		Ostenfeld (Rendsburg)	01 0 58 122
		Osterrönfeld	01 0 58 124
		Rade b. Rendsburg	01 0 58 132
		Schülldorf	01 0 58 146



Gemeinde	Statistische Kennziffer	Gemeinde	Statistische Kennziffer
Amt Schlei		Esperstoft	01 0 59 025
Bohnert	01 0 58 020	Fahrdorf	01 0 59 026
Fleckeby	01 0 58 052	Friedrichsau	01 0 59 028
Götheby-Holm	01 0 58 060	Füsing	01 0 59 029
Güby	01 0 58 067	Gammellund	01 0 59 030
Hummelfeld	01 0 58 084	Geel	01 0 59 031
Kosel	01 0 58 090	Geltorf	01 0 59 032
Rieseby	01 0 58 137	Goltoft	01 0 59 033
Amt Schwansen		Grödersby	01 0 59 034
Brodersby	01 0 58 032	Groß Rheide	01 0 59 035
Damp	01 0 58 040	Havetoft	01 0 59 037
Dörphof	01 0 58 042	Havetoftlojt	01 0 59 038
Holzdorf	01 0 58 082	Hollingstedt	01 0 59 039
Karby	01 0 58 087	Hostrup	01 0 59 040
Thumbby	01 0 58 162	Hüsby	01 0 59 041
Waabs	01 0 58 166	Idstedt	01 0 59 042
Winnemark	01 0 58 174	Jagel	01 0 59 043
Amt Windeby		Jübek	01 0 59 044
Altenhof	01 0 58 004	Kappeln, Stadt	01 0 59 045
Barkelsby	01 0 58 012	Ketelsby	01 0 59 046
Gammelby	01 0 58 057	Kiesby	01 0 59 047
Goosefeld	01 0 58 102	Kius	01 0 59 048
Loose	01 0 58 099	Klappholz	01 0 59 049
Windeby	01 0 58 173	Klein Bennebek	01 0 59 050
Amt Wittensee		Klein Rheide	01 0 59 051
Borgstedt	01 0 58 024	Kopperby	01 0 59 052
Bünsdorf	01 0 58 035	Kropp	01 0 59 053
Groß Wittensee	01 0 58 066	Lindau	01 0 59 054
Haby	01 0 58 069	Lojt	01 0 59 055
Holtsee	01 0 58 080	Lottorf	01 0 59 056
Holzbunge	01 0 58 081	Lürschau	01 0 59 057
Klein Wittensee	01 0 58 088	Meggerdorf	01 0 59 058
Lehmbek	01 0 58 095	Mehlby	01 0 59 059
Neu Duvenstedt	01 0 58 111	Mohrkirch	01 0 59 060
Sehestedt	01 0 58 152	Moldenit	01 0 59 061
59 Kreis Schleswig		Neuberend	01 0 59 062
Sitz: Schleswig, Stadt		Norderbrarup	01 0 59 063
Gemeinden nach dem Alphabet geordnet		Norderstapel	01 0 59 064
Alt Bennebek	01 0 59 001	Nottfeld	01 0 59 065
Arnis, Stadt	01 0 59 002	Oersberg	01 0 59 067
Berend	01 0 59 004	Rabenkirchen-Faulück	01 0 59 068
Bergenhusen	01 0 59 005	Rüde	01 0 59 069
Böel	01 0 59 006	Rügge	01 0 59 070
Böelschuby	01 0 59 007	Satrup	01 0 59 071
Böklund	01 0 59 008	Saustrop	01 0 59 072
Börm	01 0 59 009	Schaalby	01 0 59 073
Bollingstedt	01 0 59 010	Scheggerott	01 0 59 074
Boren	01 0 59 011	Schleswig, Stadt	01 0 59 075
Borgwedel	01 0 59 012	Schnarup-Thumbby	01 0 59 076
Brarupholz	01 0 59 013	Schuby	01 0 59 077
Brebel	01 0 59 014	Selk	01 0 59 078
Brekling-Nübel	01 0 59 015	Silberstedt	01 0 59 079
Brodersby	01 0 59 016	Steinfeld	01 0 59 080
Busdorf	01 0 59 018	Stolk	01 0 59 081
Dannewerk	01 0 59 019	Struxdorf	01 0 59 082
Dörpstedt	01 0 59 020	Süderbrarup	01 0 59 083
Dollrothfeld	01 0 59 021	Süderfahrenstedt	01 0 59 084
Ekenis	01 0 59 022	Süderstapel	01 0 59 085
Ellingstedt	01 0 59 023	Taarstedt	01 0 59 086
Erfde	01 0 59 024	Tetenhusen	01 0 59 087
		Tielen	01 0 59 088
		Tolk	01 0 59 090
		Torsballig	01 0 59 091
		Treia	01 0 59 092
		Twedt	01 0 59 097
		Ülsby	01 0 59 093
		Ulsnis	01 0 59 094

01 Schleswig-Holstein 0 60

Gemeinde	Statistische Kennziffer	Gemeinde	Statistische Kennziffer
Wagersrott .....	01 0 59 095	Gammellund .....	01 0 59 030
Wohlde .....	01 0 59 096	Hollingstedt .....	01 0 59 039
Gemeinden nach Städten, amtsfreien Gemeinden und Ämtern geordnet		Jübek .....	01 0 59 044
Kappeln, Stadt .....	01 0 59 045	Silberstedt .....	01 0 59 079
Schleswig, Stadt .....	01 0 59 075	Treia .....	01 0 59 092
Amtsfreie Gemeinden		Amt Stapelholm	
Kopperby .....	01 0 59 052	Bergenhusen .....	01 0 59 005
Mehlby .....	01 0 59 059	Erfde .....	01 0 59 024
Amt Böklund		Meggerdorf .....	01 0 59 058
Böklund .....	01 0 59 008	Norderstapel .....	01 0 59 064
Havetoft .....	01 0 59 037	Süderstapel .....	01 0 59 085
Hostrup .....	01 0 59 040	Tielen .....	01 0 59 088
Klappholz .....	01 0 59 049	Wohlde .....	01 0 59 096
Stolk .....	01 0 59 081	Amt Süderbrarup	
Struxdorf .....	01 0 59 082	Böel .....	01 0 59 006
Süderfahrenstedt .....	01 0 59 084	Böelschuby .....	01 0 59 007
Ülsby .....	01 0 59 093	Boren .....	01 0 59 011
Amt Haddeby		Brarupholz .....	01 0 59 013
Borgwedel .....	01 0 59 012	Brebel .....	01 0 59 014
Busdorf .....	01 0 59 018	Dollrothfeld .....	01 0 59 021
Dannewerk .....	01 0 59 019	Ekenis .....	01 0 59 022
Fahrdorf .....	01 0 59 026	Ketelsby .....	01 0 59 046
Geltorf .....	01 0 59 032	Kiesby .....	01 0 59 047
Jagel .....	01 0 59 043	Kius .....	01 0 59 048
Lottorf .....	01 0 59 056	Lindau .....	01 0 59 054
Selk .....	01 0 59 078	Loit .....	01 0 59 055
Amt Kappeln-Land		Mohrkirch .....	01 0 59 060
Arnis, Stadt .....	01 0 59 002	Norderbrarup .....	01 0 59 063
Grödersby .....	01 0 59 034	Nottfeld .....	01 0 59 065
Oersberg .....	01 0 59 067	Rügge .....	01 0 59 070
Rabenkirchen-Faulück .....	01 0 59 068	Saustrup .....	01 0 59 072
Amt Kropp		Scheggerott .....	01 0 59 074
Alt Bennebek .....	01 0 59 001	Steinfeld .....	01 0 59 080
Börm .....	01 0 59 009	Süderbrarup .....	01 0 59 083
Dörpstedt .....	01 0 59 020	Ulsnis .....	01 0 59 094
Groß Rheide .....	01 0 59 035	Wagersrott .....	01 0 59 095
Klein Bennebek .....	01 0 59 050	Amt Tolk	
Klein Rheide .....	01 0 59 051	Berend .....	01 0 59 004
Kropp .....	01 0 59 053	Brekling-Nübel .....	01 0 59 015
Tetenhusen .....	01 0 59 087	Brodersby .....	01 0 59 016
Amt Satrup		Füsing .....	01 0 59 029
Havetoftloit .....	01 0 59 038	Geel .....	01 0 59 031
Rüde .....	01 0 59 069	Goltorf .....	01 0 59 033
Satrup .....	01 0 59 071	Moldenit .....	01 0 59 061
Schnarup-Thumby .....	01 0 59 076	Schaalby .....	01 0 59 073
Torsballig .....	01 0 59 091	Taarstedt .....	01 0 59 086
Amt Schuby		Tolk .....	01 0 59 090
Hüsby .....	01 0 59 041	Twedt .....	01 0 59 097
Idstedt .....	01 0 59 042	60 Kreis Segeberg	
Lürschau .....	01 0 59 057	Sitz: Bad Segeberg, Stadt	
Neuberend .....	01 0 59 062	Gemeinden nach dem Alphabet geordnet	
Schuby .....	01 0 59 077	Alveslohe .....	01 0 60 002
Amt Silberstedt		Armstedt .....	01 0 60 003
Bollingstedt .....	01 0 59 010	Bad Bramstedt, Stadt .....	01 0 60 004
Ellingstedt .....	01 0 59 023	Bad Segeberg, Stadt .....	01 0 60 005
Esperstoft .....	01 0 59 025	Bahrenhof .....	01 0 60 006
Friedrichsau .....	01 0 59 028	Bark .....	01 0 60 007
		Bebensee .....	01 0 60 008
		Bimöhlen .....	01 0 60 009
		Blunk .....	01 0 60 010

Gemeinde	Statistische Kennziffer	Gemeinde	Statistische Kennziffer
Boostedt	01 0 60 011	Stocksee	01 0 60 080
Bornhöved	01 0 60 012	Strukdorf	01 0 60 081
Borstel	01 0 60 013	Struvenhütten	01 0 60 082
Bühnsdorf	01 0 60 015	Stuvenborn	01 0 60 084
Daldorf	01 0 60 016	Sülfeld	01 0 60 085
Damsdorf	01 0 60 017	Tarbek	01 0 60 086
Dreggers	01 0 60 018	Tensfeld	01 0 60 087
Ellerau	01 0 60 019	Todesfelde	01 0 60 088
Fahrenkrug	01 0 60 020	Trappenkamp	01 0 60 089
Föhrden-Barl	01 0 60 021	Travenhorst	01 0 60 090
Fredesdorf	01 0 60 022	Traventhal	01 0 60 091
Fuhlendorf	01 0 60 023	Wahlstedt, Stadt	01 0 60 092
Geschendorf	01 0 60 024	Wakendorf I	01 0 60 093
Glasau	01 0 60 025	Wakendorf II	01 0 60 094
Gönnebek	01 0 60 026	Weddelbrook	01 0 60 095
Großenaspe	01 0 60 027	Weede	01 0 60 096
Groß Kummerfeld	01 0 60 028	Wensin	01 0 60 097
Groß Niendorf	01 0 60 029	Westerrade	01 0 60 098
Groß Rönna	01 0 60 030	Wiemersdorf	01 0 60 099
Hagen	01 0 60 031	Winsen	01 0 60 100
Hamdorf	01 0 60 032	Wittenborn	01 0 60 101
Hardebek	01 0 60 033		
Hartenholm	01 0 60 034		
Hasenkrug	01 0 60 035	Gemeindefreies Gebiet	
Hasenmoor	01 0 60 036		
Heidmoor	01 0 60 037	Buchholz (Forstgutsbezirk)	01 0 60 014
Heidmühlen	01 0 60 038		
Henstedt-Ulzburg	01 0 60 039		
Hitzhusen	01 0 60 040	Gemeinden nach Städten, amtsfreien Gemeinden und Ämtern geordnet	
Högersdorf	01 0 60 041		
Hüttblek	01 0 60 042	Bad Bramstedt, Stadt	01 0 60 004
Itzstedt	01 0 60 043	Bad Segeberg, Stadt	01 0 60 005
Kaltenkirchen, Stadt	01 0 60 044	Norderstedt, Stadt	01 0 60 063
Kattendorf	01 0 60 045	Wahlstedt, Stadt	01 0 60 092
Kayhude	01 0 60 046		
Kisdorf	01 0 60 047		
Klein Gladebrügge	01 0 60 048	Amtsfree Gemeinden	
Klein Rönna	01 0 60 049	Boostedt	01 0 60 011
Krems II	01 0 60 050	Henstedt-Ulzburg	01 0 60 039
Kükels	01 0 60 051	Kaltenkirchen, Stadt	01 0 60 044
Latendorf	01 0 60 052	Trappenkamp	01 0 60 089
Leezen	01 0 60 053		
Lentföhrden	01 0 60 054		
Mielsdorf	01 0 60 055	Amt Bad Bramstedt-Land	
Mönkloh	01 0 60 056	Armstedt	01 0 60 003
Mözen	01 0 60 057	Bimöhlen	01 0 60 009
Nahe	01 0 60 058	Borstel	01 0 60 013
Negernbötel	01 0 60 059	Föhrden-Barl	01 0 60 021
Nehms	01 0 60 060	Fuhlendorf	01 0 60 023
Neuengörs	01 0 60 061	Großenaspe	01 0 60 027
Neversdorf	01 0 60 062	Hagen	01 0 60 031
Norderstedt, Stadt	01 0 60 063	Hardebek	01 0 60 033
Nützen	01 0 60 064	Hasenkrug	01 0 60 035
Oering	01 0 60 065	Heidmoor	01 0 60 037
Oersdorf	01 0 60 066	Hitzhusen	01 0 60 040
Pronstorf	01 0 60 067	Mönkloh	01 0 60 056
Rickling	01 0 60 068	Weddelbrook	01 0 60 095
Rohlstorf	01 0 60 069	Wiemersdorf	01 0 60 099
Schackendorf	01 0 60 070		
Schieren	01 0 60 071		
Schmalensee	01 0 60 072	Amt Bornhöved	
Schmalfeld	01 0 60 073	Bornhöved	01 0 60 012
Schwissel	01 0 60 074	Damsdorf	01 0 60 017
Seedorf	01 0 60 075	Gönnebek	01 0 60 026
Seth	01 0 60 076	Schmalensee	01 0 60 072
Sievershütten	01 0 60 077	Stocksee	01 0 60 080
Stipsdorf	01 0 60 079	Tarbek	01 0 60 086
		Tensfeld	01 0 60 087

# 01 Schleswig-Holstein 0 61

Gemeinde	Statistische Kennziffer	Gemeinde	Statistische Kennziffer
Amt Itzstedt		Stipsdorf	01 0 60 079
Itzstedt	01 0 60 043	Strukdorf	01 0 60 081
Kayhude	01 0 60 046	Traventhal	01 0 60 091
Nahe	01 0 60 058	Wakendorf I	01 0 60 093
Oering	01 0 60 065	Weede	01 0 60 096
Seth	01 0 60 076	Westerrade	01 0 60 098
Sülfeld	01 0 60 085		
Amt Kaltenkirchen-Land		Amt Wensin	
Alveslohe	01 0 60 002	Glasau	01 0 60 025
Ellerau	01 0 60 019	Krems II	01 0 60 050
Hartenholm	01 0 60 034	Nehms	01 0 60 060
Hasenmoor	01 0 60 036	Rohlstorf	01 0 60 069
Lentförden	01 0 60 054	Seedorf	01 0 60 075
Nützen	01 0 60 064	Travenhorst	01 0 60 090
Schmalfeld	01 0 60 073	Wensin	01 0 60 097
Amt Kisdorf			
Hüttblek	01 0 60 042	<b>61 Kreis Steinburg</b>	
Kattendorf	01 0 60 045	Sitz: Itzehoe, Stadt	
Kisdorf	01 0 60 047	Gemeinden nach dem Alphabet geordnet	
Oersdorf	01 0 60 066	Aasbüttel	01 0 61 001
Sievershütten	01 0 60 077	Aebtissinwisch	01 0 61 002
Struvenhütten	01 0 60 082	Agethorst	01 0 61 003
Stuvenborn	01 0 60 084	Altenmoor	01 0 61 004
Wakendorf II	01 0 60 094	Aufer	01 0 61 005
Winsen	01 0 60 100	Bahrenfleth	01 0 61 006
Amt Leezen		Beidenfleth	01 0 61 007
Bark	01 0 60 007	Bekdorf	01 0 61 008
Bebensee	01 0 60 008	Bekhof	01 0 61 009
Buchholz (Forstgutsbezirk)	01 0 60 014	Bekmünde	01 0 61 010
Fredesdorf	01 0 60 022	Besdorf	01 0 61 011
Groß Niendorf	01 0 60 029	Blomesche Wildnis	01 0 61 012
Högersdorf	01 0 60 041	Bokelrehm	01 0 61 013
Kükels	01 0 60 051	Bokhorst	01 0 61 014
Leezen	01 0 60 053	Borsfleth	01 0 61 015
Mözen	01 0 60 057	Breitenberg	01 0 61 016
Neversdorf	01 0 60 062	Breitenburg	01 0 61 017
Schwissel	01 0 60 074	Brokdorf	01 0 61 018
Todesfelde	01 0 60 088	Brokstedt	01 0 61 019
Wittenborn	01 0 60 101	Büttel	01 0 61 020
Amt Rickling		Christinenthal	01 0 61 021
Daldorf	01 0 60 016	Dägeling	01 0 61 022
Groß Kummerfeld	01 0 60 028	Dammfleth	01 0 61 023
Heidmühlen	01 0 60 038	Drage	01 0 61 024
Latendorf	01 0 60 052	Ecklak	01 0 61 025
Rickling	01 0 60 068	Elskop	01 0 61 026
Amt Segeberg-Land		Engelbrechtsche Wildnis	01 0 61 027
Bahrenhof	01 0 60 006	Fitzbek	01 0 61 028
Blunk	01 0 60 010	Glückstadt, Stadt	01 0 61 029
Bühnsdorf	01 0 60 015	Grevenkop	01 0 61 030
Dreggers	01 0 60 018	Gribbohm	01 0 61 031
Fahrenkrug	01 0 60 020	Groß Kollmar	01 0 61 032
Geschendorf	01 0 60 024	Hadenfeld	01 0 61 033
Groß Rönna	01 0 60 030	Heiligenstedten	01 0 61 034
Hamdorf	01 0 60 032	Heiligenstedtenerkamp	01 0 61 035
Klein Gladebrügge	01 0 60 048	Hennstedt	01 0 61 036
Klein Rönna	01 0 60 049	Herzhorn	01 0 61 037
Mielsdorf	01 0 60 055	Hingstheide	01 0 61 038
Negernbötzel	01 0 60 059	Hodorf	01 0 61 039
Neuengörs	01 0 60 061	Hohenaspe	01 0 61 040
Pronstorf	01 0 60 067	Hohenfelde	01 0 61 041
Schackendorf	01 0 60 070	Hohenlockstedt	01 0 61 042
Schieren	01 0 60 071	Holstenniendorf	01 0 61 043
		Horst (Holstein)	01 0 61 044
		Huje	01 0 61 045

Gemeinde	Statistische Kennziffer	Gemeinde	Statistische Kennziffer
Itzehoe, Stadt	01 0 61 046	Wilster, Stadt	01 0 61 113
Kaaks	01 0 61 047	Winseldorf	01 0 61 114
Kaisborstel	01 0 61 048	Wittenbergen	01 0 61 115
Kellinghusen, Stadt	01 0 61 049	Wrist	01 0 61 116
Kiebitzreihe	01 0 61 050	Wulfsmoor	01 0 61 117
Klein Kollmar	01 0 61 051		
Kleve	01 0 61 052	Gemeinden nach Städten, amtsfreien Gemeinden und Ämtern geordnet	
Kollmoor	01 0 61 053	Glückstadt, Stadt	01 0 61 029
Krempdorf	01 0 61 054	Itzehoe, Stadt	01 0 61 046
Krempe, Stadt	01 0 61 055	Kellinghusen, Stadt	01 0 61 049
Kremperheide	01 0 61 056	Wilster, Stadt	01 0 61 113
Krempermoor	01 0 61 057		
Kronsmoor	01 0 61 058	Amtsfreie Gemeinde	
Krummendiek	01 0 61 059	Lägerdorf	01 0 61 061
Kudensee	01 0 61 060		
Lägerdorf	01 0 61 061	Amt Breitenburg	
Landrecht	01 0 61 062	Breitenberg	01 0 61 016
Landscheide	01 0 61 063	Breitenburg	01 0 61 017
Lockstedt	01 0 61 064	Kollmoor	01 0 61 053
Lohbarbek	01 0 61 065	Kronsmoor	01 0 61 058
Looft	01 0 61 066	Moordiek	01 0 61 068
Mehlbek	01 0 61 067	Moordorf	01 0 61 069
Moordiek	01 0 61 068	Münsterdorf	01 0 61 072
Moordorf	01 0 61 069	Oelixdorf	01 0 61 079
Moorhusen	01 0 61 070	Westermoor	01 0 61 109
Mühlenbarbek	01 0 61 071		
Münsterdorf	01 0 61 072	Amt Herzhorn	
Neuenbrook	01 0 61 073	Blomesche Wildnis	01 0 61 012
Neuendorf b. Elmshorn	01 0 61 074	Borsfleth	01 0 61 015
Neuendorf b. Wilster	01 0 61 075	Engelbrechtsche Wildnis	01 0 61 027
Nienbüttel	01 0 61 076	Groß Kollmar	01 0 61 032
Nortorf	01 0 61 077	Herzhorn	01 0 61 037
Nutteln	01 0 61 078	Klein Kollmar	01 0 61 051
Oelixdorf	01 0 61 079	Krempdorf	01 0 61 054
Oeschebüttel	01 0 61 080	Neuendorf b. Elmshorn	01 0 61 074
Oldenborstel	01 0 61 081		
Oldendorf	01 0 61 082	Amt Hohenlockstedt	
Ottenbüttel	01 0 61 083	Hohenlockstedt	01 0 61 042
Peissen	01 0 61 084	Lockstedt	01 0 61 064
Pöschendorf	01 0 61 085	Lohbarbek	01 0 61 065
Poyenberg	01 0 61 086	Schlotfeld	01 0 61 098
Puls	01 0 61 087	Silzen	01 0 61 100
Quarnstedt	01 0 61 088	Winseldorf	01 0 61 114
Rade	01 0 61 089		
Rahde	01 0 61 090	Amt Horst	
Reher	01 0 61 091	Altenmoor	01 0 61 004
Rethwisch	01 0 61 092	Hohenfelde	01 0 61 041
Rosdorf	01 0 61 093	Horst (Holstein)	01 0 61 044
Sachsenbande	01 0 61 094	Kiebitzreihe	01 0 61 050
Sankt Margarethen	01 0 61 095	Sommerland	01 0 61 101
Sarlhusen	01 0 61 096		
Schenefeld	01 0 61 097	Amt Itzehoe-Land	
Schlotfeld	01 0 61 098	Bekdorf	01 0 61 008
Siezbüttel	01 0 61 099	Bekhof	01 0 61 009
Silzen	01 0 61 100	Bekmünde	01 0 61 010
Sommerland	01 0 61 101	Drage	01 0 61 024
Stördorf	01 0 61 102	Heiligenstedten	01 0 61 034
Störkathen	01 0 61 103	Heiligenstedtenerkamp	01 0 61 035
Süderau	01 0 61 104	Hodorf	01 0 61 039
Vaale	01 0 61 105	Hohenaspe	01 0 61 040
Vaalermoor	01 0 61 106	Huje	01 0 61 045
Wacken	01 0 61 107	Kaaks	01 0 61 047
Warringholz	01 0 61 108	Kleve	01 0 61 052
Westermoor	01 0 61 109	Krummendiek	01 0 61 059
Wewelsfleth	01 0 61 110	Mehlbek	01 0 61 067
Wiedenborstel	01 0 61 111	Moorhusen	01 0 61 070
Willenscharen	01 0 61 112		

01 Schleswig-Holstein 0 62

Gemeinde	Statistische Kennziffer	Gemeinde	Statistische Kennziffer
Oldendorf	01 0 61 082	Dammfleth	01 0 61 023
Ottenbüttel	01 0 61 083	Ecklak	01 0 61 025
Peissen	01 0 61 084	Kudensee	01 0 61 060
Rahde	01 0 61 090	Landrecht	01 0 61 062
Amt Kellinghusen-Land		Landscheide	01 0 61 063
Außer	01 0 61 005	Neuendorf b. Wilster	01 0 61 075
Brokstedt	01 0 61 019	Nortorf	01 0 61 077
Fitzbek	01 0 61 028	Sachsenbande	01 0 61 094
Hennstedt	01 0 61 036	Sankt Margarethen	01 0 61 095
Hingstheide	01 0 61 038	Stördorf	01 0 61 102
Mühlenbarbek	01 0 61 071	Wewelsfleth	01 0 61 110
Oeschebüttel	01 0 61 080		
Poyenberg	01 0 61 086	<b>62 Kreis Stormarn</b>	
Quarnstedt	01 0 61 088	Sitz: Bad Oldesloe, Stadt	
Rade	01 0 61 089	Gemeinden nach dem Alphabet geordnet	
Rosdorf	01 0 61 093	Ahrensburg, Stadt	01 0 62 001
Sarlhusen	01 0 61 096	Ahrensfelde	01 0 62 002
Störkathen	01 0 61 103	Badendorf	01 0 62 003
Wiedenborstel	01 0 61 111	Bad Oldesloe, Stadt	01 0 62 004
Willenscharen	01 0 61 112	Bargfeld-Stegen	01 0 62 005
Wittenbergen	01 0 61 115	Bargtheide, Stadt	01 0 62 006
Wrist	01 0 61 116	Barkhorst	01 0 62 007
Wulfsmoor	01 0 61 117	Barnitz	01 0 62 008
Amt Krempermarsch		Barsbüttel	01 0 62 009
Bahrenfleth	01 0 61 006	Benstaben	01 0 62 010
Dägeling	01 0 61 022	Braak	01 0 62 011
Elskop	01 0 61 026	Bünningstedt	01 0 62 012
Grevenkop	01 0 61 030	Dahmsdorf	01 0 62 013
Krempe, Stadt	01 0 61 055	Delingsdorf	01 0 62 014
Kremperheide	01 0 61 056	Eichede	01 0 62 015
Krempermoor	01 0 61 057	Elmenhorst	01 0 62 016
Neuenbrook	01 0 61 073	Fischbek	01 0 62 017
Rethwisch	01 0 61 092	Glinde	01 0 62 018
Süderau	01 0 61 104	Grabau	01 0 62 019
Amt Schenefeld		Grande	01 0 62 020
Aasbüttel	01 0 61 001	Grönwohld	01 0 62 021
Agethorst	01 0 61 003	Großensee	01 0 62 022
Besdorf	01 0 61 011	Großhansdorf	01 0 62 023
Bokelrehm	01 0 61 013	Groß Wesenberg	01 0 62 024
Bokhorst	01 0 61 014	Hamberge	01 0 62 025
Christinenthal	01 0 61 021	Hamfelde	01 0 62 026
Gribbohm	01 0 61 031	Hammoor	01 0 62 027
Hadenfeld	01 0 61 033	Hansfelde	01 0 62 028
Holstenniendorf	01 0 61 043	Havighorst b. Bad Oldesloe	01 0 62 029
Kaisborstel	01 0 61 048	Havighorst bei Reinbek	01 0 62 030
Looft	01 0 61 066	Heidekamp	01 0 62 031
Nienbüttel	01 0 61 076	Heilshoop	01 0 62 032
Nutteln	01 0 61 078	Hohenfelde	01 0 62 033
Oldenborstel	01 0 61 081	Hoisdorf	01 0 62 034
Pöschendorf	01 0 61 085	Hoisdorf	01 0 62 035
Puls	01 0 61 087	Jersbek	01 0 62 036
Reher	01 0 61 091	Klein Hansdorf	01 0 62 037
Schenefeld	01 0 61 097	Klein Schenkenberg	01 0 62 038
Siezbüttel	01 0 61 099	Klein Wesenberg	01 0 62 039
Vaale	01 0 61 105	Köthel	01 0 62 040
Vaalermoor	01 0 61 106	Kronshorst	01 0 62 041
Wacken	01 0 61 107	Langeloh	01 0 62 042
Warringholz	01 0 61 108	Lasbek-Dorf	01 0 62 043
Amt Wilstermarsch		Lasbek-Gut	01 0 62 044
Aebtissinwisch	01 0 61 002	Lütjensee	01 0 62 045
Beidenfleth	01 0 61 007	Meddewade	01 0 62 046
Brokdorf	01 0 61 018	Meilsdorf	01 0 62 047
Büttel	01 0 61 020	Mönkhagen	01 0 62 048
		Mollhagen	01 0 62 049

Gemeinde	Statistische Kennziffer	Gemeinde	Statistische Kennziffer
Neritz .....	01 0 62 050	Amt Bargteheide-Land	
Nienwohld .....	01 0 62 051	Bargfeld-Stegen .....	01 0 62 005
Oetjendorf .....	01 0 62 052	Delingsdorf .....	01 0 62 014
Oststeinbek .....	01 0 62 053	Elmenhorst .....	01 0 62 016
Papendorf .....	01 0 62 054	Fischbek .....	01 0 62 017
Pöhls .....	01 0 62 055	Hammoor .....	01 0 62 027
Pölitz .....	01 0 62 056	Jersbek .....	01 0 62 036
Ratzbek .....	01 0 62 057	Klein Hansdorf .....	01 0 62 037
Rausdorf .....	01 0 62 058	Nienwohld .....	01 0 62 051
Rehhorst .....	01 0 62 059	Timmerhorn .....	01 0 62 077
Reinbek, Stadt .....	01 0 62 060	Tremsbüttel .....	01 0 62 081
Reinfeld (Holstein), Stadt .....	01 0 62 061		
Rethwisch .....	01 0 62 062	Amt Barsbüttel	
Rohlfshagen .....	01 0 62 064	Barsbüttel .....	01 0 62 009
Rümpel .....	01 0 62 065	Stellau .....	01 0 62 073
Schönningstedt .....	01 0 62 066	Stenwarde .....	01 0 62 074
Schulenburg .....	01 0 62 067	Willinghusen .....	01 0 62 085
Sehmsdorf .....	01 0 62 068		
Siek .....	01 0 62 069	Amt Bünnigstedt	
Sprengel .....	01 0 62 070	Bünnigstedt .....	01 0 62 012
Stapelhof .....	01 0 62 071	Hoisdorf .....	01 0 62 034
Steinfeld .....	01 0 62 072		
Stellau .....	01 0 62 073	Amt Glinde	
Stenwarde .....	01 0 62 074	Glinde .....	01 0 62 018
Stubbendorf .....	01 0 62 075	Havighorst bei Reinbek .....	01 0 62 030
Tangstedt .....	01 0 62 076	Oststeinbek .....	01 0 62 053
Timmerhorn .....	01 0 62 077		
Todendorf .....	01 0 62 078	Amt Mollhagen	
Tralau .....	01 0 62 079	Barkhorst .....	01 0 62 007
Travenberg .....	01 0 62 080	Eichede .....	01 0 62 015
Tremsbüttel .....	01 0 62 081	Lasbek-Dorf .....	01 0 62 043
Trittau .....	01 0 62 082	Lasbek-Gut .....	01 0 62 044
Westerau .....	01 0 62 083	Mollhagen .....	01 0 62 049
Willendorf .....	01 0 62 084	Oetjendorf .....	01 0 62 052
Willinghusen .....	01 0 62 085	Sprengel .....	01 0 62 070
Witzhave .....	01 0 62 086	Todendorf .....	01 0 62 078
Zarpen .....	01 0 62 087		
		Amt Nordsturmarn	
		Badendorf .....	01 0 62 003
		Barnitz .....	01 0 62 008
		Benstaben .....	01 0 62 010
		Dahmsdorf .....	01 0 62 013
		Groß Wesenberg .....	01 0 62 024
		Hamberge .....	01 0 62 025
		Hansfelde .....	01 0 62 028
		Havighorst b. Bad Oldesloe .....	01 0 62 029
		Heidekamp .....	01 0 62 031
		Heilshoop .....	01 0 62 032
		Klein Schenkenberg .....	01 0 62 038
		Klein Wesenberg .....	01 0 62 039
		Mönkhagen .....	01 0 62 048
		Pöhls .....	01 0 62 055
		Ratzbek .....	01 0 62 057
		Rehhorst .....	01 0 62 059
		Steinfeld .....	01 0 62 072
		Stubbendorf .....	01 0 62 075
		Westerau .....	01 0 62 083
		Willendorf .....	01 0 62 084
		Zarpen .....	01 0 62 087
		Amt Siek	
		Ahrensfelde .....	01 0 62 002
		Braak .....	01 0 62 011
		Hoisdorf .....	01 0 62 035
		Kronshorst .....	01 0 62 041
		Langeloh .....	01 0 62 042
		Meilsdorf .....	01 0 62 047
Gemeinden nach Städten, amtsfreien Gemeinden und Ämtern geordnet			
Ahrensburg, Stadt .....	01 0 62 001		
Bad Oldesloe, Stadt .....	01 0 62 004		
Bargteheide, Stadt .....	01 0 62 006		
Reinbek, Stadt .....	01 0 62 060		
Reinfeld (Holstein), Stadt .....	01 0 62 061		
Amtsfreie Gemeinden			
Großhansdorf .....	01 0 62 023		
Schönningstedt .....	01 0 62 066		
Tangstedt .....	01 0 62 076		
Amt Bad Oldesloe-Land			
Grabau .....	01 0 62 019		
Meddewade .....	01 0 62 046		
Neritz .....	01 0 62 050		
Pölitz .....	01 0 62 056		
Rethwisch .....	01 0 62 062		
Rohlfshagen .....	01 0 62 064		
Rümpel .....	01 0 62 065		
Schulenburg .....	01 0 62 067		
Sehmsdorf .....	01 0 62 068		
Tralau .....	01 0 62 079		
Travenberg .....	01 0 62 080		

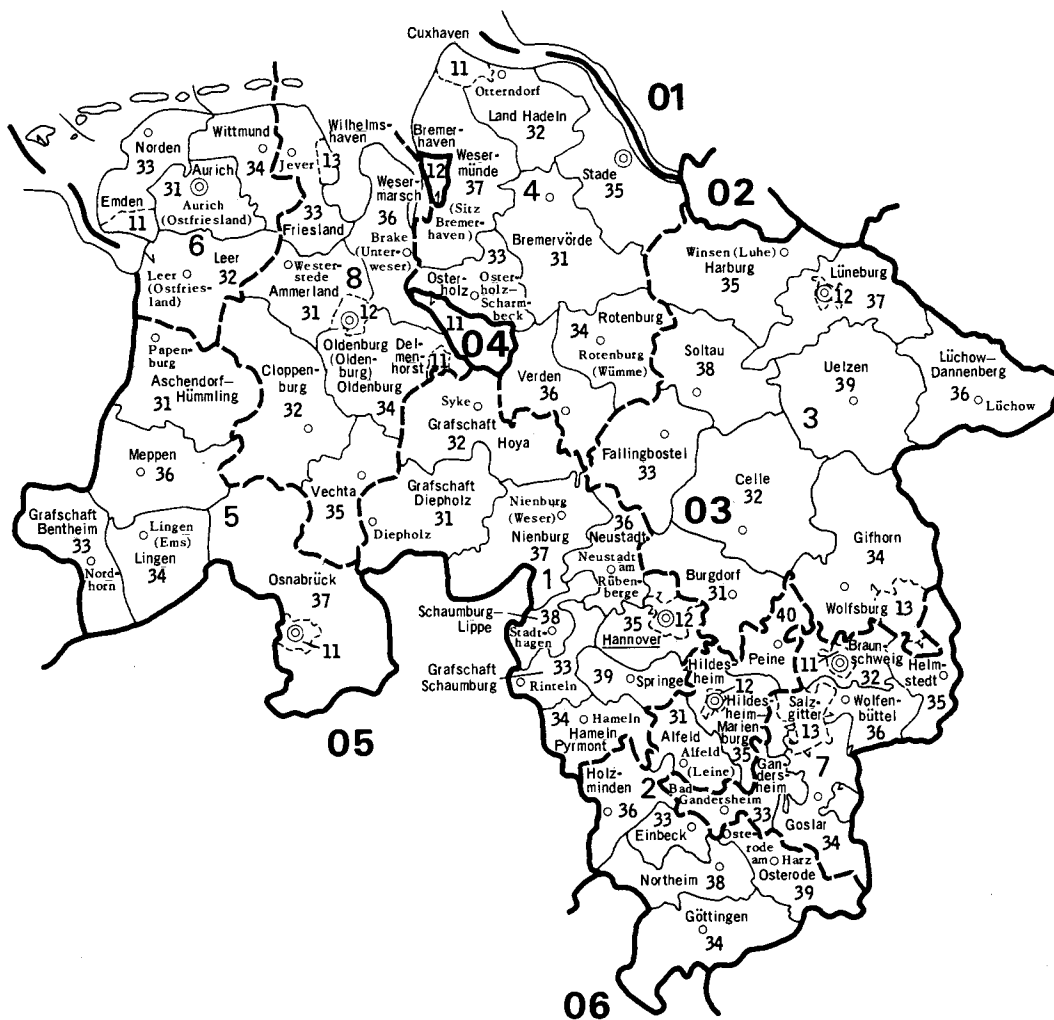
01 Schleswig-Holstein 0 62

Gemeinde	Statistische Kennziffer	Gemeinde	Statistische Kennziffer
Papendorf .....	01 0 62 054		
Siek .....	01 0 62 069		
Stapelfeld .....	01 0 62 071		
Amt Trittau			
Grande .....	01 0 62 020		
Grönwohld .....	01 0 62 021		
Großensee .....	01 0 62 022		
Hamfelde .....	01 0 62 026		
Hohenfelde .....	01 0 62 033		
Köthel .....	01 0 62 040		
Lütjensee .....	01 0 62 045		
Rausdorf .....	01 0 62 058		
Trittau .....	01 0 62 082		
Witzhave .....	01 0 62 086		



Gemeinde	Statistische Kennziffer	Gemeinde	Statistische Kennziffer
<b>02 Hamburg</b>			
Freie und Hansestadt Hamburg			
Hamburg, Freie und Hansestadt .....			02 0 00 000

STAND: 31.12.1973



1 Reg. Bez. Hannover

2 Reg. Bez. Hildesheim

### 3 Reg. Bez. Lüneburg

**4** Reg. Bez. Stade

5 Reg. Bez. Osnabrück

6 Reg. Bez. Aurich

7 Verw. Bez. Braunschweig

8 Verw. Bez. Oldenburg

Land:

Regierungs- bzw. Verwaltungsbezirk:

Landkreis:

Kreisfreie Stadt:

### Kennziffern

## Grenzen

Verwaltungssitze

03

1

31

1

Hannover

C

C

Verwaltungssitze der Kreise sind nur benannt, wenn sie nicht mit dem Namen des Kreises übereinstimmen.

Gemeinde	Statistische Kennziffer	Gemeinde	Statistische Kennziffer
<b>03 Niedersachsen</b>			
<b>1 Reg.-Bez. Hannover</b>			
<b>12 Kreisfreie Stadt Hannover</b>			
Hannover, Landeshauptstadt .....	03 1 12 000	Rechtern .....	03 1 31 159
<b>31 Landkreis Grafschaft Diepholz</b>		Rehden .....	03 1 31 160
Sitz: Diepholz, Stadt		Sankt Hülfe .....	03 1 31 161
Gemeinden nach dem Alphabet geordnet		Scharringhausen .....	03 1 31 162
Affinghausen .....	03 1 31 111	Schmalförden .....	03 1 31 163
Aldorf .....	03 1 31 112	Scholen .....	03 1 31 164
Anstedt .....	03 1 31 113	Schwaförden .....	03 1 31 165
Aschen .....	03 1 31 114	Schweringhausen .....	03 1 31 166
Bahrenborstel .....	03 1 31 115	Siedenburg, Flecken .....	03 1 31 167
Barenburg, Flecken .....	03 1 31 116	Stemshorn .....	03 1 31 168
Barnstorf, Flecken .....	03 1 31 117	Stocksdorf .....	03 1 31 169
Barver .....	03 1 31 118	Ströhen .....	03 1 31 170
Bensen .....	03 1 31 119	Sudwalde .....	03 1 31 171
Bockstedt .....	03 1 31 120	Sulingen, Stadt .....	03 1 31 172
Brake .....	03 1 31 121	Varrel .....	03 1 31 173
Brockum .....	03 1 31 122	Wagenfeld .....	03 1 31 175
Cantrup .....	03 1 31 139	Wehrbleck .....	03 1 31 178
Cornau, Flecken .....	03 1 31 142	Wesenstedt .....	03 1 31 179
Dickel .....	03 1 31 123	Wetschen .....	03 1 31 180
Diepholz, Stadt .....	03 1 31 124	Wohlstreck .....	03 1 31 181
Dörpel .....	03 1 31 125	Gemeinden nach Samtgemeinden geordnet	
Dörrieh .....	03 1 31 126	(ohne Nachweis der keiner Samtgemeinde zugeordneten Gemeinden)	
Donstorf .....	03 1 31 127	<b>Samtgem.: Altes Amt Lemförde</b>	
Dreeke .....	03 1 31 128	Brockum .....	03 1 31 122
Drentwede .....	03 1 31 129	Hüde .....	03 1 31 137
Düste .....	03 1 31 130	Lembruch .....	03 1 31 144
Eydelstedt .....	03 1 31 131	Lemförde, Flecken .....	03 1 31 145
Freistatt .....	03 1 31 132	Marl .....	03 1 31 150
Groß Lessen .....	03 1 31 133	Quernheim .....	03 1 31 157
Heede .....	03 1 31 134	Stemshorn .....	03 1 31 168
Hemsloh .....	03 1 31 135	<b>Samtgem.: Barnstorf</b>	
Holzhausen .....	03 1 31 136	Aldorf .....	03 1 31 112
Hüde .....	03 1 31 137	Barnstorf, Flecken .....	03 1 31 117
Jacobidrebber .....	03 1 31 138	Dörpel .....	03 1 31 125
Kirchdorf .....	03 1 31 140	Donstorf .....	03 1 31 127
Klein Lessen .....	03 1 31 141	Dreeke .....	03 1 31 128
Kuppendorf .....	03 1 31 143	Düste .....	03 1 31 130
Lembruch .....	03 1 31 144	Eydelstedt .....	03 1 31 131
Lemförde, Flecken .....	03 1 31 145	Rechtern .....	03 1 31 159
Lindern .....	03 1 31 146	Wohlstreck .....	03 1 31 181
Maasen .....	03 1 31 147	<b>Samtgem.: Rehden</b>	
Mallinghausen .....	03 1 31 148	Barver .....	03 1 31 118
Mariendrebber .....	03 1 31 149	Dickel .....	03 1 31 123
Marl .....	03 1 31 150	Hemsloh .....	03 1 31 135
Mellinghausen .....	03 1 31 151	Rehden .....	03 1 31 160
Menninghausen .....	03 1 31 152	Wetschen .....	03 1 31 180
Neuenkirchen .....	03 1 31 153	<b>32 Landkreis Grafschaft Hoya</b>	
Nordsulingen .....	03 1 31 154	Sitz: Syke, Stadt	
Ohlendorf .....	03 1 31 155	Gemeinden nach dem Alphabet geordnet	
Päpsen .....	03 1 31 156	Abbenhausen .....	03 1 32 111
Quernheim .....	03 1 31 157	Albringhausen .....	03 1 32 112
Rathlosen .....	03 1 31 158	Altenbücken .....	03 1 32 113
		Altenmarhorst .....	03 1 32 114
		Apelstedt .....	03 1 32 115
		Asendorf .....	03 1 32 116
		Barrien .....	03 1 32 117
		Bassum, Stadt .....	03 1 32 118
		Beckeln .....	03 1 32 119
		Berxen .....	03 1 32 120

Gemeinde	Statistische Kennziffer	Gemeinde	Statistische Kennziffer
Bramstedt . . . . .	03 1 32 121	Osterbinde . . . . .	03 1 32 190
Brebber . . . . .	03 1 32 122	Osterholz . . . . .	03 1 32 191
Brinkum . . . . .	03 1 32 123	Prinzhöfte . . . . .	03 1 32 192
Bruchhausen-Vilsen, Flecken . . . . .	03 1 32 124	Reckum . . . . .	03 1 32 193
Bücken, Flecken . . . . .	03 1 32 125	Ristedt . . . . .	03 1 32 195
Calle . . . . .	03 1 32 126	Rüssen . . . . .	03 1 32 196
Colnrade . . . . .	03 1 32 128	Scharrendorf . . . . .	03 1 32 197
Dedendorf . . . . .	03 1 32 129	Schnepke . . . . .	03 1 32 198
Duddenhausen . . . . .	03 1 32 130	Scholen . . . . .	03 1 32 199
Dünsen . . . . .	03 1 32 131	Schorlingborstel . . . . .	03 1 32 200
Eitzendorf . . . . .	03 1 32 132	Schwarme . . . . .	03 1 32 201
Engeln . . . . .	03 1 32 133	Schweringen . . . . .	03 1 32 202
Eschenhausen . . . . .	03 1 32 134	Seckenhausen . . . . .	03 1 32 203
Essen . . . . .	03 1 32 135	Steimke . . . . .	03 1 32 204
Eystrup . . . . .	03 1 32 136	Stelle . . . . .	03 1 32 205
Fahrenhorst . . . . .	03 1 32 137	Stühren . . . . .	03 1 32 206
Gandesbergen . . . . .	03 1 32 139	Sudweyhe . . . . .	03 1 32 207
Gessel . . . . .	03 1 32 140	Süstedt . . . . .	03 1 32 208
Gödestorf . . . . .	03 1 32 141	Syke, Stadt . . . . .	03 1 32 209
Graue . . . . .	03 1 32 142	Twistringen, Stadt . . . . .	03 1 32 210
Groß Henstedt . . . . .	03 1 32 143	Ubbendorf . . . . .	03 1 32 211
Groß Ippener . . . . .	03 1 32 144	Uenzen . . . . .	03 1 32 212
Groß Köhren . . . . .	03 1 32 145	Uepsen . . . . .	03 1 32 213
Groß Mackenstedt . . . . .	03 1 32 146	Wachendorf . . . . .	03 1 32 214
Groß Ringmar . . . . .	03 1 32 147	Warpe . . . . .	03 1 32 215
Hämelhausen . . . . .	03 1 32 148	Wechold . . . . .	03 1 32 216
Haendorf . . . . .	03 1 32 149	Wedehorn . . . . .	03 1 32 217
Hallstedt . . . . .	03 1 32 150	Weselohe . . . . .	03 1 32 218
Harpstedt, Flecken . . . . .	03 1 32 151	Wienbergen . . . . .	03 1 32 219
Hassel . . . . .	03 1 32 152	Windhorst . . . . .	03 1 32 220
Heesen . . . . .	03 1 32 153	Winkelsett . . . . .	03 1 32 221
Heiligenfelde . . . . .	03 1 32 154	Wöpse . . . . .	03 1 32 222
Heiligenloh . . . . .	03 1 32 155		
Heiligenrode . . . . .	03 1 32 156	Gemeinden nach Samtgemeinden geordnet	
Helzendorf . . . . .	03 1 32 157	(ohne Nachweis der keiner Samtgemeinde zugeordneten Gemeinden)	
Henstedt . . . . .	03 1 32 158		
Hilgermissen . . . . .	03 1 32 159	Samtgem.: Asendorf	
Hohenmoor . . . . .	03 1 32 160	Asendorf . . . . .	03 1 32 116
Hollwedel . . . . .	03 1 32 161	Essen . . . . .	03 1 32 135
Holtrup . . . . .	03 1 32 162	Kuhlenkamp . . . . .	03 1 32 175
Homfeld . . . . .	03 1 32 163	Uepsen . . . . .	03 1 32 213
Horstedt . . . . .	03 1 32 164		
Hoya, Stadt . . . . .	03 1 32 165	Samtgem.: Bassum	
Hoyerhagen . . . . .	03 1 32 166	Albringhausen . . . . .	03 1 32 112
Hustedt . . . . .	03 1 32 167	Apelstedt . . . . .	03 1 32 115
Jardinghausen . . . . .	03 1 32 168	Bassum, Stadt . . . . .	03 1 32 118
Kirchseelte . . . . .	03 1 32 169	Bramstedt . . . . .	03 1 32 121
Kirchweyhe . . . . .	03 1 32 170	Eschenhausen . . . . .	03 1 32 134
Kleinenborstel . . . . .	03 1 32 171	Groß Henstedt . . . . .	03 1 32 143
Klein Henstedt . . . . .	03 1 32 172	Groß Ringmar . . . . .	03 1 32 147
Klein Köhren . . . . .	03 1 32 173	Hollwedel . . . . .	03 1 32 161
Klosterseelte . . . . .	03 1 32 174	Nienstedt . . . . .	03 1 32 184
Kuhlenkamp . . . . .	03 1 32 175	Osterbinde . . . . .	03 1 32 190
Leeste . . . . .	03 1 32 176	Schorlingborstel . . . . .	03 1 32 200
Magelsen . . . . .	03 1 32 177	Wedehorn . . . . .	03 1 32 217
Mahlen . . . . .	03 1 32 178		
Martfeld . . . . .	03 1 32 179	Samtgem.: Bruchhausen-Vilsen	
Mehringen . . . . .	03 1 32 180	Berxen . . . . .	03 1 32 120
Mörsen . . . . .	03 1 32 181	Bruchhausen-Vilsen, Flecken . . . . .	03 1 32 124
Natenstedt . . . . .	03 1 32 182	Ochtmannien . . . . .	03 1 32 187
Neubbruchhausen, Flecken . . . . .	03 1 32 183		
Nienstedt . . . . .	03 1 32 184	Samtgem.: Bücken	
Nordholz . . . . .	03 1 32 185	Altenbücken . . . . .	03 1 32 113
Nordwohlde . . . . .	03 1 32 186	Bücken, Flecken . . . . .	03 1 32 125
Ochtmannien . . . . .	03 1 32 187	Calle . . . . .	03 1 32 126
Oerdinghausen . . . . .	03 1 32 188	Dedendorf . . . . .	03 1 32 129
Okel . . . . .	03 1 32 189	Duddenhausen . . . . .	03

Gemeinde	Statistische Kennziffer	Gemeinde	Statistische Kennziffer
Helzendorf .....	03 1 32 157	Samtgem.: Twistringen	
Holtrup .....	03 1 32 162	Abbenhausen .....	03 1 32 111
Nordholz .....	03 1 32 185	Altenmarhorst .....	03 1 32 114
Warpe .....	03 1 32 215	Mörsen .....	03 1 32 181
Windhorst .....	03 1 32 220	Scharrendorf .....	03 1 32 197
Samtgem.: Colnrade		Stelle .....	03 1 32 205
Colnrade .....	03 1 32 128	Twistringen, Stadt .....	03 1 32 210
Rüssen .....	03 1 32 196		
Samtgem.: Eystrup		<b>33 Landkreis Grafschaft Schaumburg</b>	
Eystrup .....	03 1 32 136	Sitz: Rinteln, Stadt	
Gandesbergen .....	03 1 32 139	Gemeinden nach dem Alphabet geordnet	
Hämelhausen .....	03 1 32 148	Ahe .....	03 1 33 111
Hassel .....	03 1 32 152	Algesdorf .....	03 1 33 112
Mahlen .....	03 1 32 178	Altenhagen .....	03 1 33 113
Samtgem.: Harpstedt		Antendorf .....	03 1 33 114
Beckeln .....	03 1 32 119	Apelern .....	03 1 33 115
Dünsen .....	03 1 32 131	Auhagen .....	03 1 33 116
Groß Ippener .....	03 1 32 144	Bad Nenndorf .....	03 1 33 160
Groß Köhren .....	03 1 32 145	Beckedorf .....	03 1 33 118
Harpstedt, Flecken .....	03 1 32 151	Bernsen .....	03 1 33 120
Horstedt .....	03 1 32 164	Borstel .....	03 1 33 121
Kirchseelte .....	03 1 32 169	Deckbergen .....	03 1 33 122
Klein Henstedt .....	03 1 32 172	Düdinghausen .....	03 1 33 123
Klein Köhren .....	03 1 32 173	Engern .....	03 1 33 124
Klosterseelte .....	03 1 32 174	Escher .....	03 1 33 125
Prinzhöfte .....	03 1 32 192	Exten .....	03 1 33 126
Reckum .....	03 1 32 193	Friedrichswald .....	03 1 33 130
Samtgem.: Heiligenloh		Goldbeck .....	03 1 33 132
Heiligenloh .....	03 1 32 155	Groß Hegesdorf .....	03 1 33 134
Natenstedt .....	03 1 32 182	Haste .....	03 1 33 136
Samtgem.: Hilgermissen		Hattendorf .....	03 1 33 137
Heesen .....	03 1 32 153	Helsinghausen .....	03 1 33 138
Hilgermissen .....	03 1 32 159	Hessisch-Oldendorf, Stadt .....	03 1 33 140
Magelsen .....	03 1 32 177	Hohenrode .....	03 1 33 143
Mehringen .....	03 1 32 180	Hohnhorst .....	03 1 33 144
Ubbendorf .....	03 1 32 211	Horsten .....	03 1 33 145
Wienbergen .....	03 1 32 219	Idensermoor-Niengraben .....	03 1 33 146
Samtgem.: Neubruchhausen		Kathrinshagen .....	03 1 33 147
Hallstedt .....	03 1 32 150	Kleinhegesdorf .....	03 1 33 149
Jardinghausen .....	03 1 32 168	Klein Holtensen .....	03 1 33 150
Neubruchhausen, Flecken .....	03 1 32 183	Kohlenstädt .....	03 1 33 151
Samtgem.: Nordwohlde		Krainhagen .....	03 1 33 152
Nordwohlde .....	03 1 32 186	Krankenhagen .....	03 1 33 153
Stühren .....	03 1 32 206	Kreuzriehe .....	03 1 33 154
Samtgem.: Scholen und Umgegend		Liekwegen .....	03 1 33 157
Engeln .....	03 1 32 133	Lyhren .....	03 1 33 158
Oerdinghausen .....	03 1 32 188	Möllenbeck .....	03 1 33 159
Scholen .....	03 1 32 199	Obernkirchen, Stadt .....	03 1 33 161
Weseloh .....	03 1 32 218	Ohndorf .....	03 1 33 162
Samtgem.: Syke		Ottensen .....	03 1 33 163
Gödestorf .....	03 1 32 141	Poggenhagen .....	03 1 33 165
Heiligenfelde .....	03 1 32 154	Raden .....	03 1 33 166
Henstedt .....	03 1 32 158	Rannenberg .....	03 1 33 167
Schnepke .....	03 1 32 198	Rehren, Amtsgerichtsbezirk Obernkirchen .....	03 1 33 168
Steimke .....	03 1 32 204	Rehren, Amtsgerichtsbezirk Rodenberg .....	03 1 33 169
Syke, Stadt .....	03 1 32 209	Reinsdorf .....	03 1 33 170
Wachendorf .....	03 1 32 214	Reinsen .....	03 1 33 171
		Riehe .....	03 1 33 172
		Riepen .....	03 1 33 173
		Rinteln, Stadt .....	03 1 33 174
		Rodenberg, Stadt .....	03 1 33 175
		Röhrkasten .....	03 1 33 176
		Rolfshagen .....	03 1 33 178
		Sachsenhagen, Stadt .....	03 1 33 180

## 03 Niedersachsen 1 33

Gemeinde	Statistische Kennziffer	Gemeinde	Statistische Kennziffer
Schaumburg .....	03 1 33 181	Koldingen .....	03 1 35 151
Schermbach .....	03 1 33 182	Krähenwinkel .....	03 1 35 152
Schoholtensen .....	03 1 33 184	Laatzten, Stadt .....	03 1 35 153
Soldorf .....	03 1 33 186	Landringhausen .....	03 1 35 154
Strücken .....	03 1 33 187	Langenhagen, Stadt .....	03 1 35 155
Todenmann .....	03 1 33 188	Langreder .....	03 1 35 156
Uchtdorf .....	03 1 33 189	Lathwehren .....	03 1 35 157
Volsen .....	03 1 33 190	Letter .....	03 1 35 160
Waltringhausen .....	03 1 33 191	Lohnde .....	03 1 35 163
Wennenkamp .....	03 1 33 194	Misburg, Stadt .....	03 1 35 164
Westendorf .....	03 1 33 195	Müllingen .....	03 1 35 165
Westerwald .....	03 1 33 196	Ohlendorf .....	03 1 35 168
Wiersen .....	03 1 33 198	Ostermunzel .....	03 1 35 169
		Reden .....	03 1 35 171
		Rethen (Leine) .....	03 1 35 172
		Ronnenberg .....	03 1 35 173
		Schulenburg .....	03 1 35 174
		Seelze .....	03 1 35 175
		Velber .....	03 1 35 178
		Vinnhorst .....	03 1 35 179
		Wassel .....	03 1 35 181
		Wennigsen (Deister) .....	03 1 35 183
		Wettbergen .....	03 1 35 184
		Wilkenburg .....	03 1 35 186
		Wülferode .....	03 1 35 188

Gemeinden nach Samtgemeinden geordnet

(ohne Nachweis der keiner Samtgemeinde zugeordneten Gemeinden)

### Samtgem.: Nenndorf

Bad Nenndorf .....	03 1 33 160
Helsinghausen .....	03 1 33 138
Horsten .....	03 1 33 145
Kreuzriehe .....	03 1 33 154
Riehe .....	03 1 33 172
Riepen .....	03 1 33 173
Waltringhausen .....	03 1 33 191

## 34 Landkreis Hameln-Pyrmont

Sitz: Hameln, Stadt

Aerzen, Flecken .....	03 1 34 111
Bad Pyrmont, Stadt .....	03 1 34 175
Coppenbrügge, Flecken .....	03 1 34 124
Emmerthal .....	03 1 34 191
Hameln, Stadt .....	03 1 34 192
Salzhemmendorf, Flecken .....	03 1 34 178
Weenzen .....	03 1 34 187

## 35 Landkreis Hannover

Sitz: Hannover, Stadt

Ahlem .....	03 1 35 111
Almhorst .....	03 1 35 112
Anderten .....	03 1 35 113
Arnum .....	03 1 35 115
Barrigsen .....	03 1 35 117
Barsinghausen, Stadt .....	03 1 35 118
Bemerode .....	03 1 35 119
Devese .....	03 1 35 123
Döteberg .....	03 1 35 125
Engelbostel .....	03 1 35 129
Gehrden, Stadt .....	03 1 35 132
Godshorn .....	03 1 35 133
Goltern .....	03 1 35 136
Groß Munzel .....	03 1 35 137
Gümmer .....	03 1 35 138
Harenberg .....	03 1 35 139
Harkenbleck .....	03 1 35 140
Heitlingen .....	03 1 35 141
Hemmingen-Westerfeld .....	03 1 35 142
Hiddestorf .....	03 1 35 143
Hohenbostel am Deister .....	03 1 35 144
Holtensen bei Wunstorf .....	03 1 35 146
Ihme-Roloven .....	03 1 35 147
Kaltenweide .....	03 1 35 148
Kirchwehren .....	03 1 35 150

## 36 Landkreis Neustadt am Rübenberge

Sitz: Neustadt am Rübenberge, Stadt

Gemeinden nach dem Alphabet geordnet

Amedorf .....	03 1 36 111
Averhoy .....	03 1 36 112
Basse .....	03 1 36 113
Berenbostel .....	03 1 36 114
Bevensen .....	03 1 36 115
Blumenau .....	03 1 36 116
Bokeloh .....	03 1 36 117
Bordenau .....	03 1 36 118
Borstel .....	03 1 36 119
Brase .....	03 1 36 120
Büren .....	03 1 36 121
Dedensen .....	03 1 36 122
Dudensen .....	03 1 36 123
Eilvese .....	03 1 36 124
Empede .....	03 1 36 125
Esperke .....	03 1 36 126
Evensen .....	03 1 36 127
Frielingen .....	03 1 36 128
Garbsen, Stadt .....	03 1 36 129
Hagen .....	03 1 36 130
Helstorf .....	03 1 36 132
Horst .....	03 1 36 133
Idensen .....	03 1 36 134
Klein Heidorn .....	03 1 36 135
Kolenfeld .....	03 1 36 136
Laderholz .....	03 1 36 137
Lichtenhorst .....	03 1 36 138
Luthe .....	03 1 36 139
Lutter .....	03 1 36 140
Luttmersen .....	03 1 36 141
Mandelsloh .....	03 1 36 142
Mardorf .....	03 1 36 144
Mariensee .....	03 1 36 145
Mesmerode .....	03 1 36 146
Metel .....	03 1 36 147

Gemeinde	Statistische Kennziffer	Gemeinde	Statistische Kennziffer
Meyenfeld .....	03 1 36 148	Düdinghausen .....	03 1 37 132
Neustadt am Rübenberge, Stadt .....	03 1 36 149	Erichshagen, Flecken .....	03 1 37 133
Niedernstöcken .....	03 1 36 150	Essern .....	03 1 37 134
Nöpke .....	03 1 36 151	Estorf .....	03 1 37 135
Osterwald, Oberende .....	03 1 36 152	Frestorf .....	03 1 37 136
Osterwald, Unterende .....	03 1 36 153	Gadesbünden .....	03 1 37 137
Otternhagen .....	03 1 36 154	Glissen .....	03 1 37 138
Poggenhagen .....	03 1 36 155	Großenvörde .....	03 1 37 139
Rodewald .....	03 1 36 159	Groß Varlingen .....	03 1 37 140
Scharrel .....	03 1 36 160	Hahnenberg .....	03 1 37 141
Schloß Ricklingen .....	03 1 36 156	Harriestedt .....	03 1 37 142
Schneeren .....	03 1 36 161	Haßbergen .....	03 1 37 143
Stelingen .....	03 1 36 162	Heemsen .....	03 1 37 144
Stöckendrebber .....	03 1 36 163	Hesterberg .....	03 1 37 145
Suttorf .....	03 1 36 164	Hibben .....	03 1 37 146
Vesbeck .....	03 1 36 165	Höfen .....	03 1 37 147
Welze .....	03 1 36 166	Holte .....	03 1 37 148
Wulfelade .....	03 1 36 167	Holtorf .....	03 1 37 149
Wunstorf, Stadt .....	03 1 36 168	Holzbalge .....	03 1 37 150
Gemeinden nach Samtgemeinden geordnet (ohne Nachweis der keiner Samtgemeinde zugeordneten Gemeinden)		Holzhausen .....	03 1 37 151
Samtgem.: Bokeloh		Hoyninghausen .....	03 1 37 152
Bokeloh .....	03 1 36 117	Huddestorf .....	03 1 37 153
Idensen .....	03 1 36 134	Husum .....	03 1 37 154
Mesmerode .....	03 1 36 146	Jenhorst .....	03 1 37 155
Samtgem.: Horst		Kleinenheerse .....	03 1 37 156
Frielingen .....	03 1 36 128	Landesbergen .....	03 1 37 157
Horst .....	03 1 36 133	Langendamm .....	03 1 37 158
Meyenfeld .....	03 1 36 148	Leese .....	03 1 37 160
Schloß Ricklingen .....	03 1 36 156	Leeseringen .....	03 1 37 161
Samtgem.: Osterwald		Lemke .....	03 1 37 162
Osterwald, Oberende .....	03 1 36 152	Liebenau, Flecken .....	03 1 37 163
Osterwald, Unterende .....	03 1 36 153	Linsburg .....	03 1 37 164
37 Landkreis Nienburg (Weser)		Loccum .....	03 1 37 165
Sitz: Nienburg (Weser), Stadt		Lohhof .....	03 1 37 166
Gemeinden nach dem Alphabet geordnet		Marklohe .....	03 1 37 167
Anderten .....	03 1 37 111	Mehlbergen .....	03 1 37 168
Anemolter .....	03 1 37 112	Münchenhagen .....	03 1 37 169
Bad Rehburg .....	03 1 37 177	Müsleringen .....	03 1 37 170
Balge .....	03 1 37 113	Nendorf .....	03 1 37 171
Binnen .....	03 1 37 114	Nienburg (Weser), Stadt .....	03 1 37 172
Blenhorst .....	03 1 37 115	Nordel .....	03 1 37 173
Bockhop .....	03 1 37 116	Oyle .....	03 1 37 174
Bötenberg .....	03 1 37 117	Pennigsehl .....	03 1 37 175
Bohnhorst .....	03 1 37 118	Raddestorf .....	03 1 37 176
Bolsehle .....	03 1 37 119	Rehburg, Stadt .....	03 1 37 178
Borstel .....	03 1 37 120	Rohrsen .....	03 1 37 179
Brokeloh .....	03 1 37 121	Sapelloh .....	03 1 37 180
Bruchhagen .....	03 1 37 122	Sarninghausen .....	03 1 37 181
Brüninghorstedt .....	03 1 37 123	Schessinghausen .....	03 1 37 182
Buchhorst .....	03 1 37 124	Schinna .....	03 1 37 183
Bühren .....	03 1 37 125	Sebbenhausen .....	03 1 37 184
Campen .....	03 1 37 126	Sehnsen .....	03 1 37 185
Darlaten .....	03 1 37 205	Sieden .....	03 1 37 186
Deblinghausen .....	03 1 37 127	Sonnenborstel .....	03 1 37 187
Dienstborstel .....	03 1 37 128	Staffhorst .....	03 1 37 188
Diepenau, Flecken .....	03 1 37 129	Steimbke .....	03 1 37 189
Diethen .....	03 1 37 130	Steinbrink .....	03 1 37 190
Drakenburg, Flecken .....	03 1 37 131	Steyerberg, Flecken .....	03 1 37 191
		Stöckse .....	03 1 37 192
		Stolzenau, Flecken .....	03 1 37 193
		Uchte, Flecken .....	03 1 37 194
		Voigtei .....	03 1 37 195
		Warmen .....	03 1 37 196
		Wellie .....	03 1 37 197
		Wenden .....	03 1 37 198
		Wendenborstel .....	03 1 37 199
		Wiedensahl, Flecken .....	03 1 37 200

## 03 Niedersachsen 1 37

Gemeinde	Statistische Kennziffer	Gemeinde	Statistische Kennziffer
Wietzen .....	03 1 37 201	Samtgem.: Rehburg	
Winzlar .....	03 1 37 202	Bad Rehburg .....	03 1 37 177
Wohlenhausen .....	03 1 37 203	Rehburg, Stadt .....	03 1 37 178
Woltringhausen .....	03 1 37 204	Winzlar .....	03 1 37 202
Gemeinden nach Samtgemeinden geordnet (ohne Nachweis der keiner Samtgemeinde zugeordneten Gemeinden)		Samtgem.: Steyerberg	
Samtgem.: Altes Amt Uchte		Bruchhagen .....	03 1 37 122
Bohnhorst .....	03 1 37 118	Deblinghausen .....	03 1 37 127
Darlaten .....	03 1 37 205	Düdinghausen .....	03 1 37 132
Höfen .....	03 1 37 147	Sarninghausen .....	03 1 37 181
Hoysinghausen .....	03 1 37 152	Sehnsen .....	03 1 37 185
Lohhof .....	03 1 37 166	Steyerberg, Flecken .....	03 1 37 191
Uchte, Flecken .....	03 1 37 194	Voigtei .....	03 1 37 195
Warmen .....	03 1 37 196	Wellie .....	03 1 37 197
Woltringhausen .....	03 1 37 204	Samtgem.: Stolzenau	
Samtgem.: Heemsen		Anemolter .....	03 1 37 112
Anderten .....	03 1 37 111	Hibben .....	03 1 37 146
Drakenburg, Flecken .....	03 1 37 131	Holzhausen .....	03 1 37 151
Gadesbünden .....	03 1 37 137	Müsleringen .....	03 1 37 170
Haßbergen .....	03 1 37 143	Schinna .....	03 1 37 183
Heemsen .....	03 1 37 144	Stolzenau, Flecken .....	03 1 37 193
Rohrsen .....	03 1 37 179		
Samtgem.: im Wohlde		<b>38 Landkreis Schaumburg-Lippe</b>	
Bolsehle .....	03 1 37 119	Sitz: Stadthagen, Stadt	
Groß Varlingen .....	03 1 37 140	Gemeinden nach dem Alphabet geordnet	
Husum .....	03 1 37 154	Achum .....	03 1 38 111
Langendamm .....	03 1 37 158	Ahnzen .....	03 1 38 112
Linsburg .....	03 1 37 164	Bad Eilsen .....	03 1 38 120
Schessinghausen .....	03 1 37 182	Bergdorf .....	03 1 38 115
Samtgem.: Landesbergen		Bergkirchen .....	03 1 38 116
Hahnenberg .....	03 1 37 141	Buchholz .....	03 1 38 117
Landesbergen .....	03 1 37 157	Bückeburg, Stadt .....	03 1 38 118
Leese .....	03 1 37 160	Cammer .....	03 1 38 119
Leeseringen .....	03 1 37 161	Enzen .....	03 1 38 121
Samtgem.: Liebenau		Evesen .....	03 1 38 122
Binnen .....	03 1 37 114	Gelldorf .....	03 1 38 124
Bühren .....	03 1 37 125	Großenheidorn .....	03 1 38 125
Glissen .....	03 1 37 138	Habichhorst-Blyinghausen .....	03 1 38 126
Hesterberg .....	03 1 37 145	Hagenburg, Flecken .....	03 1 38 127
Liebenau, Flecken .....	03 1 37 163	Heeßen .....	03 1 38 128
Pennigsehl .....	03 1 37 175	Helpsen .....	03 1 38 129
Samtgem.: Loccum		Hespe-Hiddensen .....	03 1 38 130
Loccum .....	03 1 37 165	Heuerßen .....	03 1 38 131
Münchenhagen .....	03 1 37 169	Hobbensen .....	03 1 38 132
Samtgem.: Marklohe zu Lemke		Hörkamp-Langenbruch .....	03 1 38 133
Balge .....	03 1 37 113	Hülshagen .....	03 1 38 134
Blenhorst .....	03 1 37 115	Kirchhorsten .....	03 1 38 135
Bötenberg .....	03 1 37 117	Kobbensen .....	03 1 38 136
Buchhorst .....	03 1 37 124	Krebshagen .....	03 1 38 137
Holzbalge .....	03 1 37 150	Kuckshagen .....	03 1 38 138
Lemke .....	03 1 37 162	Lauenhagen .....	03 1 38 139
Marklohe .....	03 1 37 167	Levesen .....	03 1 38 140
Mehlbergen .....	03 1 37 168	Lindhorst .....	03 1 38 141
Oyle .....	03 1 37 174	Lüdersfeld .....	03 1 38 142
Sebbenhausen .....	03 1 37 184	Luhden .....	03 1 38 143
Wietzen .....	03 1 37 201	Meerbeck .....	03 1 38 144
Wohlenhausen .....	03 1 37 203	Meinsen .....	03 1 38 145
		Müsing .....	03 1 38 146
		Niedernwöhren .....	03 1 38 148
		Nienbrügge .....	03 1 38 149
		Nienstadt .....	03 1 38 150
		Nordsehl .....	03 1 38 151
		Obernwöhren .....	03 1 38 152



Gemeinde	Statistische Kennziffer	Gemeinde	Statistische Kennziffer
Pollhagen .....	03 1 38 153	Oerie .....	03 1 39 147
Probsthagen .....	03 1 38 154	Pattensen, Stadt .....	03 1 39 148
Reinsen-Remeringhausen .....	03 1 38 155	Pohle .....	03 1 39 149
Rusbend .....	03 1 38 157	Rössing .....	03 1 39 150
Scheie .....	03 1 38 158	Schliekum .....	03 1 39 152
Schieerneichen-Deinsen .....	03 1 38 159	Schmarrie .....	03 1 39 153
Schmalenbruch-Windhorn .....	03 1 38 160	Schulenburg (Leine) .....	03 1 39 154
Schöttlingen .....	03 1 38 176	Sorsum .....	03 1 39 155
Seggebruch .....	03 1 38 161	Springe, Stadt .....	03 1 39 156
Stadthagen, Stadt .....	03 1 38 162	Vardegötzen .....	03 1 39 157
Steinbergen .....	03 1 38 163	Völkßen .....	03 1 39 158
Steinhude, Flecken .....	03 1 38 164	Wittenburg .....	03 1 39 159
Stemmen .....	03 1 38 165	Wülfingen .....	03 1 39 160
Südhorsten .....	03 1 38 166		
Tallensen-Echtorf .....	03 1 38 168	Gemeinden nach Samtgemeinden geordnet	
Vehlen .....	03 1 38 169	(ohne Nachweis der keiner Samtgemeinde zugeordneten Gemeinden)	
Volksdorf .....	03 1 38 170		
Vornhagen .....	03 1 38 171	Samtgem.: Adensen-Hallerburg	
Warber .....	03 1 38 172	Adensen .....	03 1 39 111
Wendthagen-Ehlen .....	03 1 38 173	Hallerburg .....	03 1 39 129
Wiedenbrügge .....	03 1 38 174		
Wölpinghausen .....	03 1 38 175	Samtgem.: Finie	
		Boitzum .....	03 1 39 120
Gemeindefreie Gebiete		Holtensen .....	03 1 39 132
Baum .....	03 1 38 511	Sorsum .....	03 1 39 155
Frille .....	03 1 38 519	Wittenburg .....	03 1 39 159
Gemeinden nach Samtgemeinden geordnet		Samtgem.: Hallermundt	
(ohne Nachweis der keiner Samtgemeinde zugeordneten Gemeinden)		Alferde .....	03 1 39 112
		Eldagsen, Stadt .....	03 1 39 124
Samtgem.: Lindhorst		Mittelrode .....	03 1 39 142
Heuerßen .....	03 1 38 131	Wülfingen .....	03 1 39 160
Kobbensen .....	03 1 38 136		
Lindhorst .....	03 1 38 141	Samtgem.: Lauenau	
Lüdersfeld .....	03 1 38 142	Altenhagen II .....	03 1 39 114
Reinsen-Remeringhausen .....	03 1 38 155	Feggendorf .....	03 1 39 125
Schöttlingen .....	03 1 38 176	Hülsede .....	03 1 39 133
Vornhagen .....	03 1 38 171	Lauenau, Flecken .....	03 1 39 137
		Meinsen .....	03 1 39 140
		Messenkamp .....	03 1 39 141
		Pohle .....	03 1 39 149
		Schmarrie .....	03 1 39 153
<b>39 Landkreis Springe</b>		<b>2 Reg.-Bez. Hildesheim</b>	
Sitz: Springe, Stadt			
Gemeinden nach dem Alphabet geordnet		<b>12 Kreisfreie Stadt Hildesheim</b>	
Adensen .....	03 1 39 111	Hildesheim, Stadt .....	03 2 12 000
Alferde .....	03 1 39 112		
Altenhagen I .....	03 1 39 113		
Altenhagen II .....	03 1 39 114		
Alvesrode .....	03 1 39 115		
Bad Münder am Deister, Stadt	03 1 39 143		
Bennigsen .....	03 1 39 118		
Boitzum .....	03 1 39 120		
Eldagsen, Stadt .....	03 1 39 124		
Feggendorf .....	03 1 39 125		
Gestorf .....	03 1 39 127		
Hallerburg .....	03 1 39 129		
Holtensen .....	03 1 39 132		
Hülsede .....	03 1 39 133		
Hüpede .....	03 1 39 134		
Jeinsen .....	03 1 39 135		
Lauenau, Flecken .....	03 1 39 137		
Lüdersen .....	03 1 39 138		
Meinsen .....	03 1 39 140		
Messenkamp .....	03 1 39 141		
Mittelrode .....	03 1 39 142		
		<b>31 Landkreis Alfeld (Leine)</b>	
		Sitz: Alfeld (Leine), Stadt	
		Gemeinden nach dem Alphabet geordnet	
		Adenstedt .....	03 2 31 111
		Alfeld (Leine), Stadt .....	03 2 31 112
		Almstedt .....	03 2 31 113
		Banteln .....	03 2 31 114
		Barfelde .....	03 2 31 115
		Betheln .....	03 2 31 116
		Breinum .....	03 2 31 117
		Brüggen .....	03 2 31 118
		Burgstemmen .....	03 2 31 119
		Capellenhagen .....	03 2 31 152

03 Niedersachsen 2 31

Gemeinde	Statistische Kennziffer	Gemeinde	Statistische Kennziffer
Dehnsen .....	03 2 31 120	Gemeinden nach Samtgemeinden geordnet	
Deilmissen .....	03 2 31 121	(ohne Nachweis der keiner Samtgemeinde zugeordneten Gemeinden)	
Deinsen .....	03 2 31 122	Samtgem.: Brüggen	
Dötzum .....	03 2 31 123	Brüggen .....	03 2 31 118
Duingen, Flecken .....	03 2 31 124	Dötzum .....	03 2 31 123
Dunsen .....	03 2 31 125	Heinum .....	03 2 31 145
Eberholzen .....	03 2 31 126	Rheden .....	03 2 31 168
Eddinghausen .....	03 2 31 127	Wallenstedt .....	03 2 31 177
Eime, Flecken .....	03 2 31 128	Samtgem.: Duingen	
Eimsen .....	03 2 31 129	Capellenhagen .....	03 2 31 152
Eitzum .....	03 2 31 130	Duingen, Flecken .....	03 2 31 124
Elze, Stadt .....	03 2 31 131	Hoyershausen .....	03 2 31 149
Esbeck .....	03 2 31 132	Lübbrechtsen .....	03 2 31 156
Evensen .....	03 2 31 133	Rott .....	03 2 31 170
Everode .....	03 2 31 134	Samtgem.: Eime	
Eyershausen .....	03 2 31 135	Deilmissen .....	03 2 31 121
Föhrste .....	03 2 31 136	Deinsen .....	03 2 31 122
Fölziehausen .....	03 2 31 137	Dunsen .....	03 2 31 125
Freden (Leine) .....	03 2 31 138	Eime, Flecken .....	03 2 31 128
Gerzen .....	03 2 31 139	Samtgem.: Elze	
Grafelde .....	03 2 31 140	Elze, Stadt .....	03 2 31 131
Graste .....	03 2 31 141	Esbeck .....	03 2 31 132
Gronau (Leine), Stadt .....	03 2 31 142	Mehle .....	03 2 31 159
Harbarnsen .....	03 2 31 143	Sehlde .....	03 2 31 173
Haus Escherde .....	03 2 31 144	Samtgem.: Freden (Leine)	
Heinum .....	03 2 31 145	Everode .....	03 2 31 134
Heyersum .....	03 2 31 146	Eyershausen .....	03 2 31 135
Hönze .....	03 2 31 147	Freden (Leine) .....	03 2 31 138
Hörsum .....	03 2 31 148	Meimerhausen .....	03 2 31 160
Hoyershausen .....	03 2 31 149	Ohlenrode .....	03 2 31 166
Imsen .....	03 2 31 150	Wetteborn .....	03 2 31 180
Irmenseul .....	03 2 31 151	Winzenburg .....	03 2 31 182
Lamspringe, Flecken .....	03 2 31 153	Samtgem.: Gronau (Leine)	
Langenholzen .....	03 2 31 154	Banteln .....	03 2 31 114
Limmer .....	03 2 31 155	Barfelde .....	03 2 31 115
Lübbrechtsen .....	03 2 31 156	Eitzum .....	03 2 31 130
Mahlerten .....	03 2 31 157	Gronau (Leine), Stadt .....	03 2 31 142
Marienhagen .....	03 2 31 158	Samtgem.: Lamspringe	
Mehle .....	03 2 31 159	Evensen .....	03 2 31 133
Meimerhausen .....	03 2 31 160	Graste .....	03 2 31 141
Möllensen .....	03 2 31 161	Harbarnsen .....	03 2 31 143
Netze .....	03 2 31 162	Irmenseul .....	03 2 31 151
Neuhof .....	03 2 31 163	Lamspringe, Flecken .....	03 2 31 153
Nienstedt .....	03 2 31 164	Netze .....	03 2 31 162
Nordstemmen .....	03 2 31 165	Neuhof .....	03 2 31 163
Ohlenrode .....	03 2 31 166	Wöllersheim .....	03 2 31 184
Petze .....	03 2 31 167	Woltershausen-Hornsen .....	03 2 31 185
Rheden .....	03 2 31 168	Samtgem.: Osterholz (Leine)	
Röllinghausen .....	03 2 31 169	Burgstemmen .....	03 2 31 119
Rott .....	03 2 31 170	Eddinghausen .....	03 2 31 127
Sack .....	03 2 31 171	Haus Escherde .....	03 2 31 144
Segeste .....	03 2 31 172	Heyersum .....	03 2 31 146
Sehlde .....	03 2 31 173	Samtgem.: Sibbesse	
Sehlem .....	03 2 31 174	Adenstedt .....	03 2 31 111
Sellenstedt .....	03 2 31 175	Almstedt .....	03 2 31 113
Sibbesse .....	03 2 31 176	Eberholzen .....	03 2 31 126
Wallenstedt .....	03 2 31 177	Hönze .....	03 2 31 147
Warzen .....	03 2 31 178	Möllensen .....	03 2 31 161
Westfeld .....	03 2 31 179		
Wetteborn .....	03 2 31 180		
Wettensen .....	03 2 31 181		
Winzenburg .....	03 2 31 182		
Wispenstein .....	03 2 31 183		
Wöllersheim .....	03 2 31 184		
Woltershausen-Hornsen .....	03 2 31 185		
Wrisbergholzen .....	03 2 31 186		

Gemeinde	Statistische Kennziffer	Gemeinde	Statistische Kennziffer
Nienstedt .....	03 2 31 164	Duderstadt, Stadt .....	03 2 34 189
Petze .....	03 2 31 167	Ebergötzen .....	03 2 34 125
Segeste .....	03 2 31 172	Friedland .....	03 2 34 133
Sellenstedt .....	03 2 31 175	Gieboldehausen, Flecken .....	03 2 34 190
Sibbesse .....	03 2 31 176	Gladebeck .....	03 2 34 136
Westfeld .....	03 2 31 179	Gleichen .....	03 2 34 191
Wrisbergholzen .....	03 2 31 186	Jühnde .....	03 2 34 192
		Krebeck .....	03 2 34 193
		Landolfshausen .....	03 2 34 152
		Münden, Stadt .....	03 2 34 194
		Niemetal .....	03 2 34 195
		Obernfeld .....	03 2 34 196
		Parsen .....	03 2 34 165
		Rhumspringe .....	03 2 34 197
		Rollshausen .....	03 2 34 198
		Rosdorf .....	03 2 34 173
		Rüdershausen .....	03 2 34 199
		Scheden .....	03 2 34 200
		Seeburg .....	03 2 34 201
		Seulingen .....	03 2 34 202
		Staufenberg .....	03 2 34 203
		Waake .....	03 2 34 180
		Wollbrandshausen .....	03 2 34 204
		Wollershausen .....	03 2 34 205
		Göttingen, Stadt .....	03 2 42 111
		Gemeinden nach Samtgemeinden geordnet	
		(ohne Nachweis der keiner Samtgemeinde zugeordneten Gemeinden)	
		Samtgem.: Dransfeld	
		Bühren .....	03 2 34 187
		Dransfeld, Stadt .....	03 2 34 188
		Jühnde .....	03 2 34 192
		Niemetal .....	03 2 34 195
		Scheden .....	03 2 34 200
		Samtgem.: Gieboldehausen	
		Bilshausen .....	03 2 34 185
		Bodensee .....	03 2 34 186
		Gieboldehausen, Flecken .....	03 2 34 190
		Krebeck .....	03 2 34 193
		Obernfeld .....	03 2 34 196
		Rhumspringe .....	03 2 34 197
		Rollshausen .....	03 2 34 198
		Rüdershausen .....	03 2 34 199
		Wollbrandshausen .....	03 2 34 204
		Wollershausen .....	03 2 34 205
		Samtgem.: Radolfshausen	
		Ebergötzen .....	03 2 34 125
		Landolfshausen .....	03 2 34 152
		Seeburg .....	03 2 34 201
		Seulingen .....	03 2 34 202
		Waake .....	03 2 34 180
		35 Landkreis Hildesheim-Marienburg	
		Sitz: Hildesheim, Stadt	
		Gemeinden nach dem Alphabet geordnet	
		Achtum-Uppen .....	03 2 35 111
		Adlum .....	03 2 35 112
		Ahrbergen .....	03 2 35 113
		Ahstedt .....	03 2 35 114
		Algermissen .....	03 2 35 115
		Asel .....	03 2 35 116

**33 Landkreis Einbeck**  
  
Sitz: Einbeck, Stadt  
Amelsen ..... 03 2 33 111  
Andershausen ..... 03 2 33 112  
Avendshausen ..... 03 2 33 113  
Buensen ..... 03 2 33 114  
Dassel, Stadt ..... 03 2 33 115  
Dassensen ..... 03 2 33 116  
Deitersen ..... 03 2 33 117  
Dörrigsen ..... 03 2 33 118  
Drüber ..... 03 2 33 119  
Edemissen ..... 03 2 33 120  
Eilensen ..... 03 2 33 121  
Einbeck, Stadt ..... 03 2 33 122  
Ellensen ..... 03 2 33 123  
Hilwartshausen ..... 03 2 33 124  
Hollenstedt ..... 03 2 33 125  
Hoppensen ..... 03 2 33 127  
Hunnesrück ..... 03 2 33 129  
Iber ..... 03 2 33 130  
Kohnsen ..... 03 2 33 132  
Krimmensen ..... 03 2 33 133  
Kuventhal ..... 03 2 33 134  
Lauenberg ..... 03 2 33 135  
Lüthorst ..... 03 2 33 136  
Mackensen ..... 03 2 33 137  
Markoldendorf, Flecken ..... 03 2 33 138  
Negenborn ..... 03 2 33 139  
Portenhagen ..... 03 2 33 141  
Rengershausen ..... 03 2 33 142  
Rotenkirchen ..... 03 2 33 143  
Salzderhelden, Flecken ..... 03 2 33 144  
Sievershausen ..... 03 2 33 145  
Stöckheim ..... 03 2 33 146  
Strodthagen ..... 03 2 33 147  
Sülbeck ..... 03 2 33 148  
Vardeilsen ..... 03 2 33 149  
Volksen ..... 03 2 33 150  
Wellersen ..... 03 2 33 151  
  
Gemeindefreies Gebiet  
  
Solling (Landkreis Einbeck) ..... 03 2 33 511  
  
**34 Landkreis Göttingen**  
  
Sitz: Göttingen, Stadt  
Gemeinden nach dem Alphabet geordnet  
Adelebsen, Flecken ..... 03 2 34 184  
Angerstein ..... 03 2 34 111  
Bilshausen ..... 03 2 34 185  
Bodensee ..... 03 2 34 186  
Bovenden, Flecken ..... 03 2 34 118  
Bühren ..... 03 2 34 187  
Dransfeld, Stadt ..... 03 2 34 188

### 03 Niedersachsen 2 35

[illegible]

Gemeinde	Statistische Kennziffer	Gemeinde	Statistische Kennziffer
Sillium .....	03 2 35 199	Samtgem.: Bodenwerder	
Sottrum .....	03 2 35 204	Bodenwerder, Stadt .....	03 2 36 115
		Halle .....	03 2 36 140
		Hehlen .....	03 2 36 142
		Heyen .....	03 2 36 146
		Kirchbrak .....	03 2 36 154
		Pegestorf .....	03 2 36 172
<b>36 Landkreis Holzminden</b>			
Sitz: Holzminden, Stadt		Samtgem.: Boffzen	
Gemeinden nach dem Alphabet geordnet		Boffzen .....	03 2 36 116
Arholzen .....	03 2 36 111	Derental .....	03 2 36 127
Bevern, Flecken .....	03 2 36 113	Fürstenberg .....	03 2 36 135
Bodenwerder, Stadt .....	03 2 36 115	Lauenförde, Flecken .....	03 2 36 186
Boffzen .....	03 2 36 116		
Brevörde .....	03 2 36 184	Samtgem.: Eschershausen	
Brunkensen .....	03 2 36 121	Dielmissen .....	03 2 36 128
Coppengrave .....	03 2 36 123	Eimen .....	03 2 36 131
Deensen .....	03 2 36 125	Eschershausen, Stadt .....	03 2 36 133
Derental .....	03 2 36 127	Holzen .....	03 2 36 150
Dielmissen .....	03 2 36 128	Lüerdissen .....	03 2 36 161
Eimen .....	03 2 36 131		
Eschershausen, Stadt .....	03 2 36 133	Samtgem.: Polle	
Fürstenberg .....	03 2 36 135	Brevörde .....	03 2 36 184
Golmbach .....	03 2 36 137	Heinsen .....	03 2 36 185
Grünenplan .....	03 2 36 139	Ottenstein, Flecken .....	03 2 36 171
Halle .....	03 2 36 140	Polle, Flecken .....	03 2 36 187
Hehlen .....	03 2 36 142	Vahlbruch .....	03 2 36 188
Heinade .....	03 2 36 143		
Heinsen .....	03 2 36 185	Samtgem.: Stadtoldendorf	
Heyen .....	03 2 36 146	Arholzen .....	03 2 36 111
Hohenbüchen .....	03 2 36 148	Deensen .....	03 2 36 125
Holenberg .....	03 2 36 149	Heinade .....	03 2 36 143
Holzen .....	03 2 36 150	Lenne .....	03 2 36 156
Holzminden, Stadt .....	03 2 36 151	Stadtoldendorf, Stadt .....	03 2 36 177
Kirchbrak .....	03 2 36 154	Wangelnstedt .....	03 2 36 180
Lauenförde, Flecken .....	03 2 36 186		
Lenne .....	03 2 36 156	<b>38 Landkreis Northeim</b>	
Lüerdissen .....	03 2 36 161	Sitz: Northeim, Stadt	
Lütgenholzen .....	03 2 36 163	Gemeinden nach dem Alphabet geordnet	
Negenborn .....	03 2 36 168	Ahlbershausen .....	03 2 38 112
Ottenstein, Flecken .....	03 2 36 171	Asche .....	03 2 38 114
Pegestorf .....	03 2 36 172	Behrensen .....	03 2 38 116
Polle, Flecken .....	03 2 36 187	Berka .....	03 2 38 117
Stadtoldendorf, Stadt .....	03 2 36 177	Berwartshausen .....	03 2 38 118
Vahlbruch .....	03 2 36 188	Bishausen .....	03 2 38 119
Wangelnstedt .....	03 2 36 180	Blankenhagen .....	03 2 38 120
		Bodenfelde, Flecken .....	03 2 38 121
Gemeindefreie Gebiete		Bollensen .....	03 2 38 122
Boffzen .....	03 2 36 511	Bühle .....	03 2 38 123
Eimen .....	03 2 36 512	Delliehausen .....	03 2 38 125
Eschershausen .....	03 2 36 513	Denkershausen .....	03 2 38 126
Grünenplan .....	03 2 36 514	Dinkelhausen .....	03 2 38 127
Holzminden .....	03 2 36 516	Edesheim .....	03 2 38 129
Merxhausen .....	03 2 36 517	Elvershausen .....	03 2 38 131
Ottenstein .....	03 2 36 518	Ertinghausen .....	03 2 38 134
Stadtoldendorf .....	03 2 36 519	Eschershausen .....	03 2 38 135
		Espol .....	03 2 38 136
Gemeinden nach Samtgemeinden geordnet		Fredelsloh .....	03 2 38 137
(ohne Nachweis der keiner Samtgemeinde zugeordneten Gemeinden)		Fürstenhagen .....	03 2 38 138
Samtgem.: Bevern		Gierswalde .....	03 2 38 139
Bevern, Flecken .....	03 2 36 113	Gillersheim .....	03 2 38 140
Golmbach .....	03 2 36 137	Großenrode .....	03 2 38 141
Holenberg .....	03 2 36 149	Hammenstedt .....	03 2 38 143
Negenborn .....	03 2 36 168	Hardeggen, Stadt .....	03 2 38 144

### 03 Niedersachsen 2 38

Gemeinde	Statistische Kennziffer	Gemeinde	Statistische Kennziffer
Hettensen	03 2 38 145	Gittelde, Flecken	03 2 39 153
Hevensen	03 2 38 146	Harriehausen	03 2 39 122
Hohnstedt	03 2 38 149	Hattorf am Harz	03 2 39 123
Imbshausen	03 2 38 150	Herzberg am Harz, Stadt	03 2 39 124
Kammerborn	03 2 38 124	Hörden	03 2 39 125
Katlenburg-Duhm	03 2 38 151	Kalefeld	03 2 39 126
Lagershausen	03 2 38 152	Oldenrode	03 2 39 133
Langenholtensen	03 2 38 153	Oldershausen	03 2 39 134
Lichtenborn	03 2 38 155	Osterode am Harz, Stadt	03 2 39 136
Lindau	03 2 38 191	Sebexen	03 2 39 142
Lütgenrode	03 2 38 157	Walkenried	03 2 39 154
Lutterbeck	03 2 38 158	Westerhof	03 2 39 145
Moringen, Stadt	03 2 38 160	Wieda	03 2 39 155
Nienhagen	03 2 38 162	Wiershausen	03 2 39 146
Nienover	03 2 38 163	Willershausen	03 2 39 148
Nörten-Hardenberg, Flecken	03 2 38 164	Windhausen	03 2 39 156
Northeim, Stadt	03 2 38 165	Wulften	03 2 39 150
Offensen	03 2 38 166	Zorge	03 2 39 157
Oldenrode	03 2 38 167		
Schlarpe	03 2 38 168	Gemeindefreie Gebiete	
Schnedinghausen	03 2 38 169		
Schönhagen	03 2 38 170	Badenhausen	03 2 39 511
Schoningen	03 2 38 171	Harz (Landkreis Osterode am Harz)	03 2 39 512
Sohlingen	03 2 38 173	Walkenried	03 2 39 513
Sudershausen	03 2 38 174	Wieda	03 2 39 514
Sudheim	03 2 38 175	Zorge	03 2 39 515
Suterode	03 2 38 176		
Thüdinghausen	03 2 38 177	Gemeinden nach Samtgemeinden geordnet	
Trögen	03 2 38 178	(ohne Nachweis der keiner Samtgemeinde zugeordneten Gemeinden)	
Üssinghausen	03 2 38 179		
Uslar, Stadt	03 2 38 181	Samtgem.: Bad Grund	
Vahle	03 2 38 182	Badenhausen	03 2 39 152
Verliehausen	03 2 38 183	Bad Grund (Harz), Bergstadt	03 2 39 151
Vogelbeck	03 2 38 184	Eisdorf	03 2 39 118
Volpriehausen	03 2 38 185	Gittelde, Flecken	03 2 39 153
Wachenhausen	03 2 38 186	Windhausen	03 2 39 156
Wahmbeck	03 2 38 187		
Wiensen	03 2 38 189	Samtgem.: Hattorf am Harz	
Wolbrechtshausen	03 2 38 190	Elbingerode	03 2 39 119
		Hattorf am Harz	03 2 39 123
Gemeindefreies Gebiet		Hörden	03 2 39 125
		Wulften	03 2 39 150
Solling (Landkreis Northeim)	03 2 38 511		
		Samtgem.: Walkenried	
Gemeinden nach Samtgemeinden geordnet		Walkenried	03 2 39 154
(ohne Nachweis der keiner Samtgemeinde zugeordneten Gemeinden)		Wieda	03 2 39 155
		Zorge	03 2 39 157
Samtgem.: Hardeggen			
Ertinghausen	03 2 38 134		
Hardeggen, Stadt	03 2 38 144		
		<b>40 Landkreis Peine</b>	
		Sitz: Peine, Stadt	
		Gemeinden nach dem Alphabet geordnet	
<b>39 Landkreis Osterode am Harz</b>		Abbsen	03 2 40 111
		Alvesse	03 2 40 113
Sitz: Osterode am Harz, Stadt		Berkum	03 2 40 115
Gemeinden nach dem Alphabet geordnet		Bierbergen	03 2 40 116
Bad Grund (Harz), Bergstadt	03 2 39 151	Blumenhagen	03 2 40 117
Bad Lauterberg im Harz, Stadt	03 2 39 129	Bründeln	03 2 40 118
Bad Sachsa, Stadt	03 2 39 139	Clauen	03 2 40 119
Badenhausen	03 2 39 152	Dedenhausen	03 2 40 120
Dögerode	03 2 39 113	Dungelbeck	03 2 40 121
Düderode	03 2 39 115	Eddesse	03 2 40 122
Eboldshausen	03 2 39 116	Edemissen	03 2 40 123
Echte	03 2 39 117	Eickenrode	03 2 40 124
Eisdorf	03 2 39 118	Eixe	03 2 40 125
Elbingerode	03 2 39 119		

Gemeinde	Statistische Kennziffer	Gemeinde	Statistische Kennziffer
Eltze .....	03 2 40 126	<b>3 Reg.-Bez. Lüneburg</b>	
Equord .....	03 2 40 127	<b>12 Kreisfreie Stadt Lüneburg</b>	
Hämelerwald .....	03 2 40 133	Lüneburg, Stadt .....	03 3 12 000
Hohenhameln .....	03 2 40 135	<b>13 Kreisfreie Stadt Wolfsburg</b>	
Ilsede .....	03 2 40 130	Wolfsburg, Stadt .....	03 3 13 000
Lahstedt .....	03 2 40 128	<b>31 Landkreis Burgdorf</b>	
Lengede .....	03 2 40 141	Sitz: Burgdorf, Stadt	
Mehrum .....	03 2 40 142	Gemeinden nach dem Alphabet geordnet	
Mödesse .....	03 2 40 143	Abbensen .....	03 3 31 111
Oedesse .....	03 2 40 147	Ahlten .....	03 3 31 112
Ohlum .....	03 2 40 149	Aligse .....	03 3 31 113
Ohof .....	03 2 40 150	Altmerdingsen .....	03 3 31 114
Peine, Stadt .....	03 2 40 151	Altwarmbüchen .....	03 3 31 115
Plockhorst .....	03 2 40 152	Arpke .....	03 3 31 116
Rietze .....	03 2 40 153	Beinhorn .....	03 3 31 117
Rötzum .....	03 2 40 154	Bennemühlen .....	03 3 31 118
Rosenthal .....	03 2 40 155	Berkhof .....	03 3 31 119
Rüper .....	03 2 40 156	Bilm .....	03 3 31 120
Schmedenstedt .....	03 2 40 157	Bissendorf .....	03 3 31 121
Schwicheldt .....	03 2 40 158	Brelingen .....	03 3 31 122
Soßmar .....	03 2 40 159	Burgdorf, Stadt .....	03 3 31 123
Stederdorf .....	03 2 40 160	Dachtmissen .....	03 3 31 124
Stedum .....	03 2 40 161	Dolgen .....	03 3 31 125
Vöhrum .....	03 2 40 162	Dollbergen .....	03 3 31 126
Voigtholz-Ahlemissen .....	03 2 40 163	Duden-Rodenbostel .....	03 3 31 127
Wehnsen .....	03 2 40 164	Elze .....	03 3 31 128
Wendesse .....	03 2 40 165	Engensen .....	03 3 31 129
Wense .....	03 2 40 166	Evern .....	03 3 31 130
Wipshausen .....	03 2 40 167	Fuhrberg .....	03 3 31 131
Woltorf .....	03 2 40 168	Gailhof .....	03 3 31 132
Gemeinden nach Samtgemeinden geordnet		Gretenberg .....	03 3 31 133
(ohne Nachweis der keiner Samtgemeinde zugeordneten Gemeinden)		Großburgwedel .....	03 3 31 134
Samtgem.: Edemissen		Hänigsen .....	03 3 31 135
Alvesse .....	03 2 40 113	Haimar .....	03 3 31 136
Blumenhagen .....	03 2 40 117	Harber .....	03 3 31 137
Edemissen .....	03 2 40 123	Heeßel .....	03 3 31 138
Mödesse .....	03 2 40 143	Hellendorf .....	03 3 31 139
Oedesse .....	03 2 40 147	Höver .....	03 3 31 140
Voigtholz-Ahlemissen .....	03 2 40 163	Hülptingen .....	03 3 31 141
Samtgem.: Eltze		Ilten .....	03 3 31 142
Dedenhausen .....	03 2 40 120	Immensen .....	03 3 31 143
Eickenrode .....	03 2 40 124	Isernhagen, Farster Bauerschaft .....	03 3 31 144
Eltze .....	03 2 40 126	Isernhagen, Hohenhorster Bauerschaft .....	03 3 31 145
Ohof .....	03 2 40 150	Isernhagen, Kircher Bauerschaft .....	03 3 31 146
Plockhorst .....	03 2 40 152	Isernhagen, Niederhägener Bauerschaft .....	03 3 31 147
Wehnsen .....	03 2 40 164	Katensen .....	03 3 31 148
Samtgem.: Hohenhameln		Kirchhorst .....	03 3 31 149
Bierbergen .....	03 2 40 116	Kleinburgwedel .....	03 3 31 150
Bründeln .....	03 2 40 118	Klein Lobke .....	03 3 31 151
Hohenhameln .....	03 2 40 135	Kolshorn .....	03 3 31 152
Ohlum .....	03 2 40 149	Landwehr .....	03 3 31 153
Rötzum .....	03 2 40 154	Lehrte, Stadt .....	03 3 31 154
Samtgem.: Stederdorf-Wendesse		Meitze .....	03 3 31 155
Stederdorf .....	03 2 40 160	Mellendorf .....	03 3 31 156
Wendesse .....	03 2 40 165	Negenborn .....	03 3 31 157
Samtgem.: Wipshausen		Neuwarmbüchen .....	03 3 31 158
Rietze .....	03 2 40 153	Obershagen .....	03 3 31 159
Rüper .....	03 2 40 156		
Wense .....	03 2 40 166		
Wipshausen .....	03 2 40 167		

03 Niedersachsen 3 31

Gemeinde	Statistische Kennziffer	Gemeinde	Statistische Kennziffer
Oegenbostel	03 3 31 160	Samtgem.: Kirchwarmbüchen	
Oelerse	03 3 31 161	Altwarmbüchen	03 3 31 115
Oldhorst	03 3 31 162	Kirchhorst	03 3 31 149
Otze	03 3 31 163	Neuwarmbüchen	03 3 31 158
Ramlingen-Ehlershausen	03 3 31 164		
Resse	03 3 31 165	Samtgem.: Mellendorf	
Rethmar	03 3 31 166	Brelingen	03 3 31 122
Röddensen	03 3 31 167	Gailhof	03 3 31 132
Röhrse	03 3 31 168	Hellendorf	03 3 31 139
Scherenbostel	03 3 31 169	Mellendorf	03 3 31 156
Schillerslage	03 3 31 170		
Schwüblingsen	03 3 31 171	Samtgem.: Uetze	
Sehnde	03 3 31 172	Dollbergen	03 3 31 126
Sievershausen	03 3 31 173	Katensen	03 3 31 148
Sorgensen	03 3 31 174	Uetze	03 3 31 177
Steinwedel	03 3 31 175		
Thönse	03 3 31 176		
Uetze	03 3 31 177		
Weferlingsen	03 3 31 178		
Wennebostel	03 3 31 179		
Wettmar	03 3 31 180		
Gemeinden nach Samtgemeinden geordnet (ohne Nachweis der keiner Samtgemeinde zugeordneten Gemeinden)		32 Landkreis Celle	
Samtgem.: Arpke		Sitz: Celle; Stadt	
Arpke	03 3 31 116	Gemeinden nach dem Alphabet geordnet	
Immensen	03 3 31 143	Adelheidsdorf	03 3 32 111
Oelerse	03 3 31 161	Ahnsbeck	03 3 32 112
Röhrse	03 3 31 168	Beedenbostel	03 3 32 121
Schwüblingsen	03 3 31 171	Bergen, Stadt	03 3 32 123
Sievershausen	03 3 31 173	Bröckel	03 3 32 129
		Celle, Stadt	03 3 32 209
Samtgem.: Bissendorf		Eicklingen	03 3 32 159
Bissendorf	03 3 31 121	Eldingen	03 3 32 135
Scherenbostel	03 3 31 169	Eschede	03 3 32 137
Wennebostel	03 3 31 179	Habighorst	03 3 32 144
		Hahnenhorn	03 3 32 207
Samtgem.: Burgwedel		Hambühren	03 3 32 146
Engensen	03 3 31 129	Hermannsburg	03 3 32 150
Großburgwedel	03 3 31 134	Höfer	03 3 32 151
Kleinburgwedel	03 3 31 150	Hohne	03 3 32 152
Oldhorst	03 3 31 162	Lachendorf	03 3 32 161
Thönse	03 3 31 176	Langlingen	03 3 32 163
Wettmar	03 3 31 180	Müden (Örtze)	03 3 32 168
		Nienhagen	03 3 32 169
Samtgem.: Elze-Bennemühlen		Poitzten	03 3 32 178
Abbensen	03 3 31 111	Pollhöfen	03 3 32 179
Bennemühlen	03 3 31 118	Scharnhorst	03 3 32 182
Berkhof	03 3 31 119	Ummern	03 3 32 191
Duden-Rodenbostel	03 3 31 127	Unterlüß	03 3 32 192
Elze	03 3 31 128	Wathlingen	03 3 32 196
Meitze	03 3 31 155	Wienhausen	03 3 32 202
Oegenbostel	03 3 31 160	Wietze	03 3 32 203
		Winsen (Aller)	03 3 32 204
Samtgem.: Hänigsen			
Altmerdingsen	03 3 31 114	Gemeindefreie Gebiete	
Hänigsen	03 3 31 135	Faßberg	03 3 32 511
Obershagen	03 3 31 159	Lohheide	03 3 32 512
Samtgem.: Isernhagen		Gemeinden nach Samtgemeinden geordnet (ohne Nachweis der keiner Samtgemeinde zugeordneten Gemeinden)	
Isernhagen, Farster Bauerschaft	03 3 31 144	Samtgem.: Eschede	
Isernhagen, Hohenhorster Bauerschaft	03 3 31 145	Eschede	03 3 32 137
Isernhagen, Kircher Bauerschaft	03 3 31 146	Habighorst	03 3 32 144
Isernhagen, Niederhägener Bauerschaft	03 3 31 147	Höfer	03 3 32 151
		Scharnhorst	03 3 32 182



Gemeinde	Statistische Kennziffer	Gemeinde	Statistische Kennziffer
<b>Samtgem.: Faßberg</b>		Jarlingen	03 3 33 152
Faßberg	03 3 32 511	Jettebruch	03 3 33 153
Müden (Ortze)	03 3 32 168	Kettenburg	03 3 33 154
Poitzen	03 3 32 178	Kirchboitzen	03 3 33 155
<b>Samtgem.: Flotwedel</b>		Kirchwahlingen	03 3 33 156
Bröckel	03 3 32 129	Klein Eilstorf	03 3 33 157
Eicklingen	03 3 32 159	Klein Häuslingen	03 3 33 158
Langlingen	03 3 32 163	Krelingen	03 3 33 159
Wienhausen	03 3 32 202	Kroge	03 3 33 160
<b>Samtgem.: Lachendorf</b>		Lindwedel	03 3 33 161
Ahnsbeck	03 3 32 112	Marklendorf	03 3 33 162
Beedenbostel	03 3 32 121	Mengebostel	03 3 33 163
Eldingen	03 3 32 135	Nienhagen	03 3 33 164
Hohne	03 3 32 152	Norddrebber	03 3 33 165
Lachendorf	03 3 32 161	Nordkampen	03 3 33 166
<b>Samtgem.: Wathlingen</b>		Rethem (Aller), Stadt	03 3 33 167
Adelheidsdorf	03 3 32 111	Riepe	03 3 33 168
Nienhagen	03 3 32 169	Schneeheide	03 3 33 169
Wathlingen	03 3 32 196	Schwarmstedt	03 3 33 170
<b>33 Landkreis Fallingbostal</b>		Sieverdingen	03 3 33 171
<b>Sitz: Fallingbostal, Stadt</b>		Stellichte	03 3 33 172
<b>Gemeinden nach dem Alphabet geordnet</b>		Stöcken	03 3 33 173
Ahlden, Flecken	03 3 33 111	Suderbruch	03 3 33 174
Ahrsen	03 3 33 112	Südkampen	03 3 33 175
Altenboitzen	03 3 33 113	Vethem	03 3 33 177
Altenwahlingen	03 3 33 114	Vierde	03 3 33 178
Benzen	03 3 33 116	Walsrode, Stadt	03 3 33 179
Bierde	03 3 33 117	Westenholz	03 3 33 180
Bockhorn	03 3 33 118	Wohlendorf	03 3 33 181
Böhme	03 3 33 119	Woltem	03 3 33 182
Bomlitz	03 3 33 120	<b>Gemeindefreies Gebiet</b>	
Bommelsen	03 3 33 121	Osterheide	03 3 33 511
Bosse	03 3 33 123	<b>Gemeinden nach Samtgemeinden geordnet</b>	
Bothmer	03 3 33 124	<b>(ohne Nachweis der keiner Samtgemeinde zugeordneten Gemeinden)</b>	
Buchholz (Aller)	03 3 33 125	<b>Samtgem.: Schwarmstedt</b>	
Büchten	03 3 33 126	Bothmer	03 3 33 124
Dorfmark	03 3 33 127	Buchholz (Aller)	03 3 33 125
Düshorn	03 3 33 128	Engelhausen	03 3 33 132
Ebbingingen	03 3 33 129	Essel	03 3 33 133
Eickeloh	03 3 33 130	Gilten	03 3 33 137
Eilte	03 3 33 131	Grindau	03 3 33 139
Engelhausen	03 3 33 132	Hademstorf	03 3 33 142
Essel	03 3 33 133	Hope	03 3 33 148
Fallingbostal, Stadt	03 3 33 134	Lindwedel	03 3 33 161
Frankenfeld	03 3 33 135	Marklendorf	03 3 33 162
Fulde	03 3 33 136	Nienhagen	03 3 33 164
Gilten	03 3 33 137	Norddrebber	03 3 33 165
Grethem	03 3 33 138	Schwarmstedt	03 3 33 170
Grindau	03 3 33 139	Suderbruch	03 3 33 174
Groß Eilstorf	03 3 33 140	<b>Samtgem.: Walsrode</b>	
Groß Häuslingen	03 3 33 141	Benzen	03 3 33 116
Hademstorf	03 3 33 142	Ebbingingen	03 3 33 129
Hamwiede	03 3 33 143	Fulde	03 3 33 136
Hedern	03 3 33 144	Hamwiede	03 3 33 143
Hodenhagen	03 3 33 145	Hollige	03 3 33 146
Hollige	03 3 33 146	Hünzingen	03 3 33 150
Honerdingen	03 3 33 147	Idsingen	03 3 33 151
Hope	03 3 33 148	Schneeheide	03 3 33 169
Hünzingen	03 3 33 150	Sieverdingen	03 3 33 171
Idsingen	03 3 33 151	Stellichte	03 3 33 172
		Walsrode, Stadt	03 3 33 179

03 Niedersachsen 3 33

Gemeinde	Statistische Kennziffer	Gemeinde	Statistische Kennziffer
<b>34 Landkreis Gifhorn</b>			
Sitz: Gifhorn, Stadt			
Gemeinden nach dem Alphabet geordnet			
Abbesbüttel	03 3 34 111	Langwedel	03 3 34 182
Adenbüttel	03 3 34 112	Leiferde	03 3 34 183
Ahmstorf	03 3 34 113	Lingwedel	03 3 34 184
Ahnsen	03 3 34 114	Lüben	03 3 34 185
Allenbüttel	03 3 34 115	Lüsche	03 3 34 186
Allerbüttel	03 3 34 116	Mahrenholz	03 3 34 187
Allersehl	03 3 34 117	Masel	03 3 34 188
Altendorf	03 3 34 119	Meine	03 3 34 189
Alt Isenhagen	03 3 34 120	Meinersen	03 3 34 190
Ausbüttel	03 3 34 121	Müden (Aller)	03 3 34 192
Barwedel	03 3 34 123	Neubokel	03 3 34 194
Bechtsbüttel	03 3 34 124	Neudorf-Platendorf	03 3 34 195
Beienrode	03 3 34 125	Ochsendorf	03 3 34 196
Benitz	03 3 34 126	Oerrel	03 3 34 197
Bergfeld	03 3 34 261	Ohnhorst	03 3 34 198
Betzhorn	03 3 34 127	Ohrdorf	03 3 34 199
Blickwedel	03 3 34 128	Osloß	03 3 34 200
Böckelse	03 3 34 129	Päse	03 3 34 201
Boitzenhagen	03 3 34 130	Parsau	03 3 34 262
Bokel	03 3 34 131	Plastau	03 3 34 202
Bokensdorf	03 3 34 132	Rade	03 3 34 203
Bottendorf	03 3 34 133	Radenbeck	03 3 34 204
Brome	03 3 34 134	Räderloh	03 3 34 205
Calberlah	03 3 34 135	Rennau	03 3 34 206
Dalldorf	03 3 34 137	Repke	03 3 34 207
Dannenbüttel	03 3 34 138	Rethen	03 3 34 208
Darrigsdorf	03 3 34 139	Rhode	03 3 34 209
Dedelstorf	03 3 34 140	Ribbesbüttel	03 3 34 210
Didderse	03 3 34 141	Rötgesbüttel	03 3 34 211
Dieckhorst	03 3 34 142	Rolfsbüttel	03 3 34 212
Edesbüttel	03 3 34 143	Rottorf	03 3 34 213
Ehra-Lessien	03 3 34 145	Rühen	03 3 34 263
Eickhorst	03 3 34 146	Schneflingen	03 3 34 215
Emmen	03 3 34 147	Schönewörde	03 3 34 216
Erpsen	03 3 34 148	Schweimke	03 3 34 217
Ettenbüttel	03 3 34 150	Seershausen	03 3 34 218
Eutzen	03 3 34 151	Sprakensehl	03 3 34 219
Flettmar	03 3 34 153	Steimke	03 3 34 220
Gamsen	03 3 34 154	Steinhorst	03 3 34 221
Gannerwinkel	03 3 34 155	Stöcken	03 3 34 222
Gifhorn, Stadt	03 3 34 156	Stüde	03 3 34 223
Glüsing	03 3 34 157	Suderrittingen	03 3 34 224
Grassel	03 3 34 158	Tappenbeck	03 3 34 226
Gravenhorst	03 3 34 159	Teschendorf	03 3 34 227
Groß Oesingen	03 3 34 161	Tiddische	03 3 34 264
Groß Schwülper	03 3 34 162	Triangel	03 3 34 228
Grußendorf	03 3 34 163	Tülau-Fahrenhorst	03 3 34 229
Hagen bei Knesebeck	03 3 34 164	Uhry	03 3 34 230
Hagen bei Sprakensehl	03 3 34 260	Voitze	03 3 34 231
Hankensbüttel	03 3 34 165	Volkse	03 3 34 232
Harxbüttel	03 3 34 166	Vollbüttel	03 3 34 233
Hillerse	03 3 34 170	Vordorf	03 3 34 234
Höfen	03 3 34 171	Vorhop	03 3 34 235
Isenbüttel	03 3 34 172	Wagenhoff	03 3 34 236
Jelpke	03 3 34 173	Wahrenholz	03 3 34 237
Jembke	03 3 34 174	Walle	03 3 34 238
Kästorf	03 3 34 175	Wasbüttel	03 3 34 239
Kakerbeck	03 3 34 177	Weddersühl	03 3 34 240
Klein Schwülper	03 3 34 178	Wedelheine	03 3 34 241
Klein Steimke	03 3 34 179	Wedesbüttel	03 3 34 242
Knesebeck	03 3 34 180	Wentorf	03 3 34 243
Lagesbüttel	03 3 34 181	Wesendorf	03 3 34 244
		Westerbeck	03 3 34 245
		Westerholz	03 3 34 246
		Wettendorf	03 3 34 247
		Wettmershagen	03 3 34 248
		Weyhausen	03 3 34 249

Gemeinde	Statistische Kennziffer	Gemeinde	Statistische Kennziffer
Wierstorf .....	03 3 34 250	Wentorf .....	03 3 34 243
Wilsche .....	03 3 34 251	Wettendorf .....	03 3 34 247
Winkel .....	03 3 34 252	Wierstorf .....	03 3 34 250
Wiswedel .....	03 3 34 253		
Wittingen, Stadt .....	03 3 34 254	Samtgem.: Knesebeck	
Wollerstorf .....	03 3 34 255	Eutzen .....	03 3 34 151
Wunderbüttel .....	03 3 34 256	Hagen bei Knesebeck .....	03 3 34 164
Zahrenholz .....	03 3 34 257	Knesebeck .....	03 3 34 180
Zasenbeck .....	03 3 34 258	Schönewörde .....	03 3 34 216
Zicherie .....	03 3 34 259	Vorhop .....	03 3 34 235
		Wunderbüttel .....	03 3 34 256
Gemeindefreies Gebiet			
Giebel .....	03 3 34 511	Samtgem.: Leiferde	
		Dalldorf .....	03 3 34 137
Gemeinden nach Samtgemeinden geordnet		Leiferde .....	03 3 34 183
(ohne Nachweis der keiner Samtgemeinde zugeordneten Gemeinden)		Ribbesbüttel .....	03 3 34 210
		Vollbüttel .....	03 3 34 233
Samtgem.: Boldecker Land		Winkel .....	03 3 34 252
Barwedel .....	03 3 34 123		
Bokensdorf .....	03 3 34 132	Samtgem.: Meinersen	
Jembke .....	03 3 34 174	Böckelse .....	03 3 34 129
Osloß .....	03 3 34 200	Ettenbüttel .....	03 3 34 150
Tappenbeck .....	03 3 34 226	Höfen .....	03 3 34 171
Weyhausen .....	03 3 34 249	Meinersen .....	03 3 34 190
		Päse .....	03 3 34 201
Samtgem.: Brome		Seershausen .....	03 3 34 218
Altendorf .....	03 3 34 119		
Benitz .....	03 3 34 126	Samtgem.: Müden	
Brome .....	03 3 34 134	Dieckhorst .....	03 3 34 142
Ehra-Lessien .....	03 3 34 145	Flettmar .....	03 3 34 153
Türlau-Fahrenhorst .....	03 3 34 229	Müden (Aller) .....	03 3 34 192
Voitze .....	03 3 34 231		
Wiswedel .....	03 3 34 253	Samtgem.: Papenteich	
Zicherie .....	03 3 34 259	Abbesbüttel .....	03 3 34 111
		Adenbüttel .....	03 3 34 112
Samtgem.: Calberlah		Bechtsbüttel .....	03 3 34 124
Allenbüttel .....	03 3 34 115	Didderse .....	03 3 34 141
Allerbüttel .....	03 3 34 116	Eickhorst .....	03 3 34 146
Calberlah .....	03 3 34 135	Gravenhorst .....	03 3 34 159
Edesbüttel .....	03 3 34 143	Groß Schwülper .....	03 3 34 162
Jelpke .....	03 3 34 173	Klein Schwülper .....	03 3 34 178
Wettmershagen .....	03 3 34 248	Lagesbüttel .....	03 3 34 181
		Meine .....	03 3 34 189
Samtgem.: Gamsen		Ohnhorst .....	03 3 34 198
Gamsen .....	03 3 34 154	Rethen .....	03 3 34 208
Neubokel .....	03 3 34 194	Rötgesbüttel .....	03 3 34 211
Wilsche .....	03 3 34 251	Rolfsbüttel .....	03 3 34 212
		Vordorf .....	03 3 34 234
Samtgem.: Groß Oesingen		Walle .....	03 3 34 238
Groß Oesingen .....	03 3 34 161	Wedelheine .....	03 3 34 241
Mahrenholz .....	03 3 34 187	Wedesbüttel .....	03 3 34 242
Zahrenholz .....	03 3 34 257		
		Samtgem.: Rhode	
Samtgem.: Hankensbüttel		Ahmstorf .....	03 3 34 113
Allersehl .....	03 3 34 117	Klein Steimke .....	03 3 34 179
Alt Isenhagen .....	03 3 34 120	Rhode .....	03 3 34 209
Bokel .....	03 3 34 131	Uhry .....	03 3 34 230
Bottendorf .....	03 3 34 133		
Hankensbüttel .....	03 3 34 165	Samtgem.: Rühren	
Langwedel .....	03 3 34 182	Bergfeld .....	03 3 34 261
Lingwedel .....	03 3 34 184	Parsau .....	03 3 34 262
.....	03 3 34 197	Rühren .....	03 3 34 263
Repke .....	03 3 34 207	Tiddische .....	03 3 34 264
Schweimke .....	03 3 34 217		
Steimke .....	03 3 34 220		
Weddersehl .....	03 3 34 240		

03 Niedersachsen 3 34

Gemeinde	Statistische Kennziffer	Gemeinde	Statistische Kennziffer
Samtgem.: Schnefflingen		Raven	03 3 35 205
Boitzenhagen	03 3 34 130	Regesbostel	03 3 35 206
Plastau	03 3 34 202	Rolfsen	03 3 35 208
Schnefflingen	03 3 34 215	Salzhausen	03 3 35 214
Teschendorf	03 3 34 227	Seevetal	03 3 35 250
Zasenbeck	03 3 34 258	Soderstorf	03 3 35 221
		Stelle	03 3 35 225
Samtgem.: Sprakensehl		Tespe	03 3 35 251
Blickwedel	03 3 34 128	Toppenstedt	03 3 35 234
Hagen bei Sprakensehl	03 3 34 260	Tostedt	03 3 35 235
Masel	03 3 34 188	Undeloh	03 3 35 237
Sprakensehl	03 3 34 219	Vierhöfen	03 3 35 239
		Welle	03 3 35 241
Samtgem.: Steinhorst		Wenzendorf	03 3 35 242
Lüsche	03 3 34 186	Wetzen	03 3 35 243
Räderloh	03 3 34 205	Winsen (Luhe), Stadt	03 3 35 244
Steinhorst	03 3 34 221	Wistedt	03 3 35 245
		Wittorf	03 3 35 246
Samtgem.: Wittingen		Wulfsen	03 3 35 247
Darrigsdorf	03 3 34 139		
Erpsen	03 3 34 148	Gemeinden nach Samtgemeinden geordnet	
Gannerwinkel	03 3 34 155	(ohne Nachweis der keiner Samtgemeinde zugeordneten Gemeinden)	
Glüsing	03 3 34 157		
Kakerbeck	03 3 34 177	Samtgem.: Elbmarsch	
Lüben	03 3 34 185	Drage	03 3 35 128
Rade	03 3 34 203	Marschacht	03 3 35 190
Stöcken	03 3 34 222	Tespe	03 3 35 251
Suderwittingen	03 3 34 224		
Wittingen, Stadt	03 3 34 254	Samtgem.: Hanstedt	
Wollerstorf	03 3 34 255	Asendorf	03 3 35 113
		Brackel	03 3 35 120
		Egestorf	03 3 35 132
		Hanstedt	03 3 35 153
		Marxen	03 3 35 183
		Undeloh	03 3 35 237
		Samtgem.: Hollenstedt	
		Appel	03 3 35 112
		Drestedt	03 3 35 130
		Halvesbostel	03 3 35 150
		Hollenstedt	03 3 35 159
		Moisburg	03 3 35 187
		Regesbostel	03 3 35 206
		Wenzendorf	03 3 35 242
		Samtgem.: Jesteburg	
		Bendestorf	03 3 35 117
		Harmstorf	03 3 35 154
		Jesteburg	03 3 35 170
		Samtgem.: Salzhausen	
		Eyendorf	03 3 35 141
		Garlstorf	03 3 35 144
		Garstedt	03 3 35 145
		Gödenstorf	03 3 35 148
		Salzhausen	03 3 35 214
		Toppenstedt	03 3 35 234
		Vierhöfen	03 3 35 239
		Wulfsen	03 3 35 247
		Samtgem.: Tostedt	
		Dohren	03 3 35 127
		Handeloh	03 3 35 151
		Heidenau	03 3 35 155
		Kakenstorf	03 3 35 171
		Königsmoor	03 3 35 249
		Otter	03 3 35 196

35 Landkreis Harburg

Sitz: Winsen (Luhe), Stadt  
Gemeinden nach dem Alphabet geordnet

Appel	03 3 35 112
Asendorf	03 3 35 113
Bendestorf	03 3 35 117
Brackel	03 3 35 120
Buchholz in der Nordheide, Stadt	03 3 35 121
Dohren	03 3 35 127
Drage	03 3 35 128
Drestedt	03 3 35 130
Egestorf	03 3 35 132
Eyendorf	03 3 35 141
Garlstorf	03 3 35 144
Garstedt	03 3 35 145
Gödenstorf	03 3 35 148
Halvesbostel	03 3 35 150
Handeloh	03 3 35 151
Handorf	03 3 35 152
Hanstedt	03 3 35 153
Harmstorf	03 3 35 154
Heidenau	03 3 35 155
Hollenstedt	03 3 35 159
Jesteburg	03 3 35 170
Kakenstorf	03 3 35 171
Königsmoor	03 3 35 249
Marschacht	03 3 35 190
Marxen	03 3 35 183
Moisburg	03 3 35 187
Rosengarten	03 3 35 189
Neu Wulmstorf	03 3 35 248
Otter	03 3 35 196
Radbruch	03 3 35 202

Gemeinde	Statistische Kennziffer	Gemeinde	Statistische Kennziffer
Tostedt .....	03 3 35 235	Schnackenburg, Stadt .....	03 3 36 290
Welle .....	03 3 35 241	Samtgem.: Hitzacker	
Wistedt .....	03 3 35 245	Hitzacker, Stadt .....	03 3 36 176
		Metzingen .....	03 3 36 230
		Neu Darchau .....	03 3 36 238
<b>36 Landkreis Lüchow-Dannenberg</b>		Samtgem.: Lüchow	
Sitz: Lüchow, Stadt		Küsten .....	03 3 36 204
Gemeinden nach dem Alphabet geordnet		Lemgow .....	03 3 36 344
Bergen (Dumme) .....	03 3 36 117	Lübbow .....	03 3 36 220
Clenze .....	03 3 36 137	Lüchow, Stadt .....	03 3 36 222
Damnatz .....	03 3 36 139	Trebel .....	03 3 36 319
Dannenberg (Elbe), Stadt .....	03 3 36 141	Woltersdorf .....	03 3 36 336
Gartow, Flecken .....	03 3 36 149	Wustrow, Stadt .....	03 3 36 338
Gorleben .....	03 3 36 160		
Gusborn .....	03 3 36 192	<b>37 Landkreis Lüneburg</b>	
Hitzacker, Stadt .....	03 3 36 176	Sitz: Lüneburg, Stadt	
Höhbeck .....	03 3 36 343	Gemeinden nach dem Alphabet geordnet	
Jameln .....	03 3 36 179	Adendorf .....	03 3 37 111
Karwitz .....	03 3 36 187	Ahndorf .....	03 3 37 112
Küsten .....	03 3 36 204	Alt Garge .....	03 3 37 113
Langendorf .....	03 3 36 209	Amelinghausen .....	03 3 37 114
Lemgow .....	03 3 36 344	Artlenburg .....	03 3 37 115
Luckau .....	03 3 36 219	Bardowick, Flecken .....	03 3 37 117
Lübbow .....	03 3 36 220	Barendorf .....	03 3 37 118
Lüchow, Stadt .....	03 3 36 222	Barförde .....	03 3 37 119
Metzingen .....	03 3 36 230	Barnstedt .....	03 3 37 120
Neu Darchau .....	03 3 36 238	Barskamp .....	03 3 37 121
Prezelle .....	03 3 36 253	Barum .....	03 3 37 122
Schnackenburg, Stadt .....	03 3 36 290	Bavendorf .....	03 3 37 123
Schnega .....	03 3 36 291	Betzendorf .....	03 3 37 124
Trebel .....	03 3 36 319	Bleckede, Stadt .....	03 3 37 125
Waddeweitz .....	03 3 36 327	Boitze .....	03 3 37 126
Woltersdorf .....	03 3 36 336	Boltersen .....	03 3 37 127
Wustrow, Stadt .....	03 3 36 338	Brackede .....	03 3 37 128
Zernien .....	03 3 36 342	Breetze .....	03 3 37 129
Gemeindefreie Gebiete		Brietlingen .....	03 3 37 130
Gartow .....	03 3 36 511	Buendorf .....	03 3 37 131
Göhrde .....	03 3 36 512	Dachtmissen .....	03 3 37 133
Gemeinden nach Samtgemeinden geordnet		Dahlem .....	03 3 37 134
(ohne Nachweis der keiner Samtgemeinde zugeordneten Gemeinden)		Dahlenburg .....	03 3 37 135
Samtgem.: Clenze		Deutsch Evern .....	03 3 37 136
Bergen (Dumme) .....	03 3 36 117	Diersbüttel .....	03 3 37 137
Clenze .....	03 3 36 137	Drögnennindorf .....	03 3 37 138
Luckau .....	03 3 36 219	Echem .....	03 3 37 140
Schnega .....	03 3 36 291	Ehlbeck .....	03 3 37 141
Waddeweitz .....	03 3 36 327	Eimstorf .....	03 3 37 142
Samtgem.: Dannenberg (Elbe)		Ellringen .....	03 3 37 143
Damnatz .....	03 3 36 139	Embsen .....	03 3 37 144
Dannenberg (Elbe), Stadt .....	03 3 36 141	Erbstorf .....	03 3 37 145
Gusborn .....	03 3 36 192	Etzen .....	03 3 37 146
Jameln .....	03 3 36 179	Garlstorf .....	03 3 37 147
Karwitz .....	03 3 36 187	Garze .....	03 3 37 148
Langendorf .....	03 3 36 209	Gienau .....	03 3 37 149
Zernien .....	03 3 36 342	Gifkendorf .....	03 3 37 150
Samtgem.: Gartow		Glüsingn .....	03 3 37 151
Gartow, Flecken .....	03 3 36 149	Göddingen .....	03 3 37 152
Gorleben .....	03 3 36 160	Häcklingen .....	03 3 37 154
Höhbeck .....	03 3 36 343	Harmstorf .....	03 3 37 155
Prezelle .....	03 3 36 253	Heiligenthal .....	03 3 37 156
		Heinsen .....	03 3 37 157
		Hittbergen .....	03 3 37 158
		Hohnstorf (Elbe) .....	03 3 37 160

03 Niedersachsen 3 37

Gemeinde	Statistische Kennziffer	Gemeinde	Statistische Kennziffer
Holzen	03 3 37 161	<b>38 Landkreis Soltau</b>	
Horburg	03 3 37 162	Sitz: Soltau, Stadt	
Horndorf	03 3 37 163	Gemeinden nach dem Alphabet geordnet	
Jürgenstorf	03 3 37 164	Ahlften	03 3 38 111
Karze	03 3 37 165	Behningen	03 3 38 113
Kirchgellersen	03 3 37 167	Behringen	03 3 38 114
Köstorf	03 3 37 168	Bispingen	03 3 38 115
Kolkhagen	03 3 37 169	Bockel	03 3 38 116
Kovahl	03 3 37 170	Borstel in der Kuhle	03 3 38 117
Lemgrabe	03 3 37 171	Brochdorf	03 3 38 119
Lüdersburg	03 3 37 172	Brock	03 3 38 120
Lüdershausen	03 3 37 173	Deimern	03 3 38 121
Marxen am Berge	03 3 37 174	Delmsen	03 3 38 122
Mechtersen	03 3 37 175	Dittmern	03 3 38 123
Melbeck	03 3 37 176	Ehrhorn	03 3 38 124
Mücklingen	03 3 37 177	Gilmerdingen	03 3 38 125
Nahrendorf	03 3 37 178	Grauen	03 3 38 126
Neetze	03 3 37 179	Großenwede	03 3 38 127
Neetzendorf	03 3 37 180	Harber	03 3 38 128
Ochtmissen	03 3 37 183	Heber	03 3 38 129
Oedeme	03 3 37 184	Hörpel	03 3 38 130
Oerzen	03 3 37 185	Hötzingen	03 3 38 131
Oldendorf an der Göhrde	03 3 37 186	Hützel	03 3 38 132
Oldendorf (Luhe)	03 3 37 187	Ilhorn	03 3 38 133
Pommoissel	03 3 37 188	Insel	03 3 38 135
Radegast	03 3 37 189	Langeloh	03 3 38 136
Radenbeck	03 3 37 190	Leitzingen	03 3 38 137
Rehlingen	03 3 37 191	Lünzen	03 3 38 138
Reinstorf	03 3 37 192	Marbostel bei Soltau	03 3 38 139
Reppenstedt	03 3 37 193	Marbostel bei Wietzendorf	03 3 38 140
Rettmer	03 3 37 194	Meinern	03 3 38 141
Rohstorf	03 3 37 195	Meinholz	03 3 38 142
Rosenthal	03 3 37 196	Mittelstendorf	03 3 38 143
Rullstorf	03 3 37 197	Moide	03 3 38 144
Sankt Dionys	03 3 37 198	Munster, Stadt	03 3 38 145
Sassendorf	03 3 37 199	Neuenkirchen	03 3 38 146
Scharnebeck	03 3 37 200	Oeningen	03 3 38 147
Seedorf	03 3 37 201	Reddingen	03 3 38 149
Südergellersen	03 3 37 203	Schneverdingen	03 3 38 150
Süttorf	03 3 37 204	Schülern	03 3 38 151
Tellmer	03 3 37 205	Schwalingen	03 3 38 152
Thomasburg	03 3 37 207	Soltau, Stadt	03 3 38 153
Tosterglope	03 3 37 208	Sprengel	03 3 38 154
Vastorf	03 3 37 209	Steinbeck (Luhe)	03 3 38 155
Ventschau	03 3 37 210	Suroide	03 3 38 156
Vögelsen	03 3 37 211	Tetendorf	03 3 38 157
Volkstorf	03 3 37 212	Tewel	03 3 38 158
Walmsburg	03 3 37 213	Volkwardingen	03 3 38 161
Wendewisch	03 3 37 214	Wesseloh	03 3 38 162
Wendhausen	03 3 37 215	Wiedingen	03 3 38 163
Wendisch Evern	03 3 37 216	Wietzendorf	03 3 38 164
Westergellersen	03 3 37 217	Wilsede	03 3 38 165
		Wintermoor	03 3 38 166
		Wolterdingen	03 3 38 167
		Zahrensen	03 3 38 168
Gemeindefreies Gebiet		Gemeinden nach Samtgemeinden geordnet	
Elbinsel Vierwerder	03 3 37 511	(ohne Nachweis der keiner Samtgemeinde zugeordneten Gemeinden)	
		Samtgem.: Schneverdingen	
Gemeinden nach Samtgemeinden geordnet		Ehrhorn	03 3 38 124
(ohne Nachweis der keiner Samtgemeinde zugeordneten Gemeinden)		Grauen	03 3 38 126
Samtgem.: Bardowick		Großenwede	03 3 38 127
Bardowick, Flecken	03 3 37 117	Heber	03 3 38 129
Mechtersen	03 3 37 175	Langeloh	03 3 38 136
Vögelsen	03 3 37 211		

Gemeinde	Statistische Kennziffer	Gemeinde	Statistische Kennziffer
Lünzen .....	03 3 38 138	Gemeinden nach Samtgemeinden geordnet	
Schneverdingen .....	03 3 38 150	(ohne Nachweis der keiner Samtgemeinde zugeordneten Gemeinden)	
Schülern .....	03 3 38 151	Samtgem.: Bevensen	
Sprengel .....	03 3 38 154	Altenmedingen .....	03 3 39 115
Wesseloh .....	03 3 38 162	Barum .....	03 3 39 122
Wintermoor .....	03 3 38 166	Bevensen, Stadt .....	03 3 39 124
Zahrensen .....	03 3 38 168	Emmendorf .....	03 3 39 160
Samtgem.: Soltau		Himbergen .....	03 3 39 185
Ahlffen .....	03 3 38 111	Jelmstorf .....	03 3 39 198
Brock .....	03 3 38 120	Römstedt .....	03 3 39 252
Deimern .....	03 3 38 121	Weste .....	03 3 39 290
Harber .....	03 3 38 128	Samtgem.: Bodenteich	
Hötzingen .....	03 3 38 131	Bodenteich, Flecken .....	03 3 39 129
Leitzingen .....	03 3 38 137	Lüder .....	03 3 39 217
Marbostel bei Soltau .....	03 3 38 139	Soltendieck .....	03 3 39 264
Meinern .....	03 3 38 141	Samtgem.: Ebstorf	
Mittelstendorf .....	03 3 38 143	Ebstorf, Flecken .....	03 3 39 152
Moide .....	03 3 38 144	Hanstedt .....	03 3 39 302
Oeningen .....	03 3 38 147	Natendorf .....	03 3 39 228
Soltau, Stadt .....	03 3 38 153	Schwienau .....	03 3 39 303
Tetendorf .....	03 3 38 157	Wriedel .....	03 3 39 299
Wiedingen .....	03 3 38 163	Samtgem.: Rosche	
Samtgem.: Wietzendorf		Oetzen .....	03 3 39 235
Marbostel bei Wietzendorf .....	03 3 38 140	Rätzlingen .....	03 3 39 243
Meinholz .....	03 3 38 142	Rosche .....	03 3 39 254
Reddingen .....	03 3 38 149	Stoetze .....	03 3 39 270
Suroide .....	03 3 38 156	Suhldorf .....	03 3 39 275
Wietzendorf .....	03 3 38 164	Samtgem.: Suderburg	
39 Landkreis Uelzen		Einke .....	03 3 39 155
Sitz: Uelzen, Stadt		Gerdau .....	03 3 39 163
Gemeinden nach dem Alphabet geordnet		Suderburg .....	03 3 39 273
Altenmedingen .....	03 3 39 115	Samtgem.: Wrestedt	
Barum .....	03 3 39 122	Stadensen .....	03 3 39 265
Bevensen, Stadt .....	03 3 39 124	Wieren .....	03 3 39 295
Bienenbüttel .....	03 3 39 126	Wrestedt .....	03 3 39 298
Bodenteich, Flecken .....	03 3 39 129	4 Reg.-Bez. Stade	
Ebstorf, Flecken .....	03 3 39 152	11 Kreisfreie Stadt Cuxhaven	
Einke .....	03 3 39 155	Cuxhaven, Stadt .....	03 4 11 000
Emmendorf .....	03 3 39 160	31 Landkreis Bremervörde	
Gerdau .....	03 3 39 163	Sitz: Bremervörde, Stadt	
Hanstedt .....	03 3 39 302	Gemeinden nach dem Alphabet geordnet	
Himbergen .....	03 3 39 185	Ahe .....	03 4 31 111
Jelmstorf .....	03 3 39 198	Alfstedt .....	03 4 31 112
Lüder .....	03 3 39 217	Altwistedt .....	03 4 31 113
Natendorf .....	03 3 39 228	Andörlingen .....	03 4 31 114
Oetzen .....	03 3 39 235	Augustendorf .....	03 4 31 115
Rätzlingen .....	03 3 39 243	Badenstedt .....	03 4 31 116
Römstedt .....	03 3 39 252	Barchel .....	03 4 31 117
Rosche .....	03 3 39 254	Barkhausen .....	03 4 31 118
Schwienau .....	03 3 39 303	Basdahl .....	03 4 31 119
Soltendieck .....	03 3 39 264	Bevern .....	03 4 31 120
Stadensen .....	03 3 39 265	Bockel .....	03 4 31 121
Stoetze .....	03 3 39 270		
Suderburg .....	03 3 39 273		
Suhldorf .....	03 3 39 275		
Uelzen, Stadt .....	03 3 39 281		
Weste .....	03 3 39 290		
Wieren .....	03 3 39 295		
Wrestedt .....	03 3 39 298		
Wriedel .....	03 3 39 299		

### 03 Niedersachsen 4 31

Gemeinde	Statistische Kennziffer	Gemeinde	Statistische Kennziffer
Boitzen	03 4 31 122	Ostertimke	03 4 31 192
Brauel	03 4 31 123	Parnewinkel	03 4 31 193
Breddorf	03 4 31 124	Plönjeshausen	03 4 31 194
Bremervörde, Stadt	03 4 31 125	Rhade	03 4 31 195
Brillit	03 4 31 126	Rhadereistedt	03 4 31 196
Brümmerhof	03 4 31 127	Rockstedt	03 4 31 197
Brüttendorf	03 4 31 128	Rüspel	03 4 31 198
Buchholz	03 4 31 129	Sandbostel	03 4 31 199
Bülstedt	03 4 31 130	Sassenholz	03 4 31 200
Byhusen	03 4 31 131	Seedorf	03 4 31 201
Deinstedt	03 4 31 132	Selsingen	03 4 31 202
Dipshorn	03 4 31 133	Sittensen	03 4 31 152
Ebersdorf	03 4 31 134	Spreckens	03 4 31 203
Ehestorf	03 4 31 135	Steddorf	03 4 31 204
Elm	03 4 31 137	Steinfeld	03 4 31 205
Elsdorf	03 4 31 138	Tarmstedt	03 4 31 206
Fahrendorf	03 4 31 139	Tiste	03 4 31 207
Farven	03 4 31 140	Vierden	03 4 31 208
Findorf	03 4 31 142	Volkensen	03 4 31 209
Frankenbostel	03 4 31 143	Volkmarst	03 4 31 210
Freetz	03 4 31 144	Vorwerk	03 4 31 211
Glinde	03 4 31 145	Weertzen	03 4 31 212
Glinstedt	03 4 31 146	Wehldorf	03 4 31 213
Gnarrenburg	03 4 31 147	Wense	03 4 31 214
Godenstedt	03 4 31 148	Westertimke	03 4 31 215
Grafel	03 4 31 149	Wiersdorf	03 4 31 216
Granstedt	03 4 31 150	Wilstedt	03 4 31 217
Groß Meckelsen	03 4 31 151	Wistedt	03 4 31 218
Gyhum	03 4 31 153	Wohnste	03 4 31 219
Haafel	03 4 31 154	Zeven, Stadt	03 4 31 220
Hamersen	03 4 31 155		
Hanstedt	03 4 31 156	Gemeinden nach Samtgemeinden geordnet	
Hatzte	03 4 31 157	(ohne Nachweis der keiner Samtgemeinde zugeordneten Gemeinden)	
Heeslingen	03 4 31 158		
Heinschenwalde	03 4 31 136	Samtgem.: Basdahl	
Hepstedt	03 4 31 159	Ahe	03 4 31 111
Hesedorf bei Bremervörde	03 4 31 160	Altwistedt	03 4 31 113
Hesedorf bei Gyhum	03 4 31 161	Basdahl	03 4 31 119
Hipstedt	03 4 31 162	Volkmarst	03 4 31 210
Hönau-Lindorf	03 4 31 163		
Ippensen	03 4 31 164	Samtgem.: Ebersdorf	
Iselersheim	03 4 31 165	Ebersdorf	03 4 31 134
Kalbe	03 4 31 166	Glinde	03 4 31 145
Karlshöfen	03 4 31 167	Neu Ebersdorf	03 4 31 183
Kirchtimke	03 4 31 168		
Kirchwistedt	03 4 31 169	Samtgem.: Elsdorf	
Klein Meckelsen	03 4 31 170	Ehestorf	03 4 31 135
Klenkendorf	03 4 31 172	Hatzte	03 4 31 157
Kuhstedt	03 4 31 173		
Kuhstedtermoor	03 4 31 174	Samtgem.: Geestequelle	
Langenhausen	03 4 31 175	Alfstedt	03 4 31 112
Lavenstedt	03 4 31 176	Barchel	03 4 31 117
Lengenbostel	03 4 31 177	Heinschenwalde	03 4 31 136
Malstedt	03 4 31 178	Oerel	03 4 31 186
Mehedorf	03 4 31 179	Oese	03 4 31 187
Meinstedt	03 4 31 180		
Minstedt	03 4 31 181	Samtgem.: Gnarrenburg	
Nartum	03 4 31 182	Augustendorf	03 4 31 115
Neu Ebersdorf	03 4 31 183	Barkhausen	03 4 31 118
Nieder Ochtenhausen	03 4 31 184	Brillit	03 4 31 126
Ober Ochtenhausen	03 4 31 185	Findorf	03 4 31 142
Oerel	03 4 31 186	Gnarrenburg	03 4 31 147
Oese	03 4 31 187	Karlshöfen	03 4 31 167
Ohrel	03 4 31 188	Kuhstedt	03 4 31 173
Oldendorf	03 4 31 189	Kuhstedtermoor	03 4 31 174
Ostendorf	03 4 31 190	Langenhausen	03 4 31 175
Ostereistedt	03 4 31 191		



Gemeinde	Statistische Kennziffer	Gemeinde	Statistische Kennziffer
<b>Samtgem.: Heeslingen</b>		<b>Westertimke</b>	03 4 31 215
Boitzen	03 4 31 122	Wilstedt	03 4 31 217
Brauel	03 4 31 123		
Heeslingen	03 4 31 158	<b>Samtgem.: Zeven</b>	
Meinstedt	03 4 31 180	Badenstedt	03 4 31 116
Sassenholz	03 4 31 200	Bockel	03 4 31 121
Steddorf	03 4 31 204	Brümmerhof	03 4 31 127
Weertzen	03 4 31 212	Brüttendorf	03 4 31 128
Wense	03 4 31 214	Elsdorf	03 4 31 138
Wiersdorf	03 4 31 216	Frankenbostel	03 4 31 143
		Glinstedt	03 4 31 146
<b>Samtgem.: Osteniederung</b>		Gyhum	03 4 31 153
Bevern	03 4 31 120	Hanstedt	03 4 31 156
Byhusen	03 4 31 131	Hesedorf bei Gyhum	03 4 31 161
Elm	03 4 31 137	Nartum	03 4 31 182
Fahrendorf	03 4 31 139	Oldendorf	03 4 31 189
Hesedorf bei Bremervörde	03 4 31 160	Ostereistedt	03 4 31 191
Hönnau-Lindorf	03 4 31 163	Ostertimke	03 4 31 192
Iselersheim	03 4 31 165	Rhade	03 4 31 195
Klenkendorf	03 4 31 172	Rhadereistedt	03 4 31 196
Mehedorf	03 4 31 179	Rüspel	03 4 31 198
Minstedt	03 4 31 181	Volkensen	03 4 31 209
Nieder Ochtenhausen	03 4 31 184	Wehldorf	03 4 31 213
Ostendorf	03 4 31 190	Wistedt	03 4 31 218
Plönjeshausen	03 4 31 194	Zeven, Stadt	03 4 31 220
Sandbostel	03 4 31 199		
Spreckens	03 4 31 203		
		<b>32 Landkreis Land Hadeln</b>	
<b>Samtgem.: Selsingen</b>		<b>Sitz: Otterndorf, Stadt</b>	
Anderlingen	03 4 31 114	Gemeinden nach dem Alphabet geordnet	
Deinstedt	03 4 31 132		
Godenstedt	03 4 31 148	Armstorf	03 4 32 115
Grafel	03 4 31 149	Belum	03 4 32 117
Granstedt	03 4 31 150	Bülkau	03 4 32 120
Haafel	03 4 31 154	Cadenberge	03 4 32 121
Lavenstedt	03 4 31 176	Geversdorf	03 4 32 124
Malstedt	03 4 31 178	Hechthausen	03 4 32 127
Ober Ochtenhausen	03 4 31 185	Hemmoor	03 4 32 130
Ohrel	03 4 31 188	Hollnseth	03 4 32 169
Parnewinkel	03 4 31 193	Ihlienworth	03 4 32 134
Rockstedt	03 4 31 197	Lamstedt	03 4 32 139
Seedorf	03 4 31 201	Mittelstenahe	03 4 32 143
Selsingen	03 4 31 202	Neuenkirchen	03 4 32 146
		Neuhaus (Oste), Flecken	03 4 32 147
<b>Samtgem.: Sittensen</b>		Nordleda	03 4 32 150
Freetz	03 4 31 144	Oberndorf	03 4 32 151
Groß Meckelsen	03 4 31 151	Odisheim	03 4 32 152
Hamersen	03 4 31 155	Osten	03 4 32 154
Ippensen	03 4 31 164	Osterbruch	03 4 32 155
Kalbe	03 4 31 166	Otterndorf, Stadt	03 4 32 156
Klein Meckelsen	03 4 31 170	Steinau	03 4 32 159
Lengenbostel	03 4 31 177	Stinstedt	03 4 32 160
Sittensen	03 4 31 152	Wanna	03 4 32 163
Tiste	03 4 31 207	Wingst	03 4 32 166
Vierden	03 4 31 208		
Wohnste	03 4 31 219		
		Gemeinden nach Samtgemeinden geordnet	
<b>Samtgem.: Tarmstedt</b>		(ohne Nachweis der keiner Samtgemeinde zugeordneten Gemeinden)	
Breddorf	03 4 31 124		
Buchholz	03 4 31 129	<b>Samtgem.: Am Dobrock</b>	
Bülstedt	03 4 31 130	Belum	03 4 32 117
Dipshorn	03 4 31 133	Bülkau	03 4 32 120
Hepstedt	03 4 31 159	Cadenberge	03 4 32 121
Kirchtimke	03 4 31 168	Geversdorf	03 4 32 124
Steinfeld	03 4 31 205	Neuhaus (Oste), Flecken	03 4 32 147
Tarmstedt	03 4 31 206	Oberndorf	03 4 32 151
Vorwerk	03 4 31 211	Wingst	03 4 32 166

03 Niedersachsen 4 32

Gemeinde	Statistische Kennziffer	Gemeinde	Statistische Kennziffer
Samtgem.: Börde Lamstedt		Sankt Jürgen	03 4 33 149
Armstorf	03 4 32 115	Scharmbeckstotel	03 4 33 150
Hollnseth	03 4 32 169	Schlußdorf	03 4 33 151
Lamstedt	03 4 32 139	Schmalenbeck	03 4 33 152
Mittelstenahe	03 4 32 143	Schwanewede	03 4 33 153
Stinstedt	03 4 32 160	Seebbergen	03 4 33 154
		Seehausen	03 4 33 155
Samtgem.: Hadeln		Steden	03 4 33 156
Neuenkirchen	03 4 32 146	Stendorf	03 4 33 157
Nordleda	03 4 32 150	Teufelsmoor	03 4 33 158
Osterbruch	03 4 32 155	Tüschendorf	03 4 33 159
Otterndorf, Stadt	03 4 32 156	Überhamm	03 4 33 160
		Vollersode	03 4 33 161
Samtgem.: Hemmoor		Waakhausen	03 4 33 162
Hechthausen	03 4 32 127	Werschenrege	03 4 33 163
Hemmoor	03 4 32 130	Worphausen	03 4 33 165
Osten	03 4 32 154	Worpswede	03 4 33 166
Samtgem.: Sietland		Gemeinden nach Samtgemeinden geordnet	
Ihlienworth	03 4 32 134	(ohne Nachweis der keiner Samtgemeinde zugeordneten Gemeinden)	
Odisheim	03 4 32 152		
Steinau	03 4 32 159	Samtgem.: Neuenkirchen/Unterweser	
Wanna	03 4 32 163	Aschwarden	03 4 33 112

33 Landkreis Osterholz

Sitz: Osterholz-Scharmbeck, Stadt  
Gemeinden nach dem Alphabet geordnet

Adolphsdorf	03 4 33 111
Aschwarden	03 4 33 112
Beckedorf	03 4 33 113
Brundorf	03 4 33 114
Dannenberg	03 4 33 115
Eggestedt	03 4 33 116
Freißenbüttel	03 4 33 118
Garlstedt	03 4 33 119
Grasberg	03 4 33 120
Hambergen	03 4 33 121
Heidberg	03 4 33 122
Heilshorn	03 4 33 123
Hellingst	03 4 33 124
Hinnebeck	03 4 33 125
Hülseberg	03 4 33 126
Hüttenbusch	03 4 33 127
Huxfeld	03 4 33 128
Lesumstotel	03 4 33 129
Leuchtenburg	03 4 33 130
Lilienthal	03 4 33 131
Lönnhorst	03 4 33 132
Mevenstedt	03 4 33 133
Meyenburg	03 4 33 134
Neuenkirchen	03 4 33 135
Neu Sankt Jürgen	03 4 33 136
Ohlenstedt	03 4 33 137
Oldendorf	03 4 33 138
Osterhagen-Ihlpohl	03 4 33 139
Osterholz-Scharmbeck, Stadt	03 4 33 140
Ostersode	03 4 33 141
Otterstein	03 4 33 142
Pennigbüttel	03 4 33 143
Platjenwerbe	03 4 33 144
Rade	03 4 33 145
Rautendorf	03 4 33 146
Ritterhude	03 4 33 147
Sandhausen	03 4 33 148

Samtgem.: Neuenkirchen/Unterweser	
Aschwarden	03 4 33 112
Neuenkirchen	03 4 33 135
Rade	03 4 33 145

Samtgem.: Osterholz-Scharmbeck	
Osterholz-Scharmbeck, Stadt	03 4 33 140
Scharmbeckstotel	03 4 33 150

Samtgem.: Worpswede	
Hüttenbusch	03 4 33 127
Neu Sankt Jürgen	03 4 33 136
Ostersode	03 4 33 141
Worpswede	03 4 33 166

34 Landkreis Rotenburg (Wümme)

Sitz: Rotenburg (Wümme), Stadt  
Gemeinden nach dem Alphabet geordnet

Abbindorf	03 4 34 111
Ahausen	03 4 34 112
Bartelsdorf	03 4 34 113
Bellen	03 4 34 114
Bleckwedel	03 4 34 115
Bötersen	03 4 34 116
Borchel	03 4 34 117
Bothel	03 4 34 118
Brockel	03 4 34 119
Buchholz	03 4 34 120
Clüversborstel	03 4 34 121
Dreeßel	03 4 34 122
Drögenbostel	03 4 34 123
Everinghausen	03 4 34 124
Eversen	03 4 34 125
Fintel	03 4 34 126
Hassel	03 4 34 127
Hassendorf	03 4 34 128
Hastedt	03 4 34 129
Hellwege	03 4 34 130
Helvesiek	03 4 34 131
Hemsbünde	03 4 34 132
Hemslingen	03 4 34 133
Hetzwege	03 4 34 134
Hiddingen	03 4 34 135

Gemeinde	Statistische Kennziffer	Gemeinde	Statistische Kennziffer
Höperhöfen	03 4 34 136	Westerholz	03 4 34 168
Horstedt	03 4 34 137	Westervesede	03 4 34 169
Jeddingen	03 4 34 138	Wittkopsbostel	03 4 34 172
Jeersdorf	03 4 34 139	Wohlsdorf	03 4 34 174
Kirchwalsede	03 4 34 140		
Lauenbrück	03 4 34 141	Samtgem.: Sottrum	
Lüdingen	03 4 34 142	Bötersen	03 4 34 116
Mulmshorn	03 4 34 143	Clüversborstel	03 4 34 121
Nindorf	03 4 34 144	Everinghausen	03 4 34 124
Ostervesede	03 4 34 145	Hassendorf	03 4 34 128
Ottingen	03 4 34 146	Hellwege	03 4 34 130
Reeßum	03 4 34 147	Höperhöfen	03 4 34 136
Riekenbostel	03 4 34 148	Horstedt	03 4 34 137
Rosebruch	03 4 34 149	Reeßum	03 4 34 147
Rotenburg (Wümme), Stadt	03 4 34 150	Schleeßel	03 4 34 152
Scheeßel	03 4 34 151	Sottrum	03 4 34 156
Schleeßel	03 4 34 152	Stapel	03 4 34 157
Schwitschen	03 4 34 153	Stuckenborstel	03 4 34 159
Söhlingen	03 4 34 154	Taaken	03 4 34 161
Sothel	03 4 34 155	Winkeldorf	03 4 34 171
Sottrum	03 4 34 156		
Stapel	03 4 34 157	Samtgem.: Visselhövede	
Stemmen	03 4 34 158	Bleckwedel	03 4 34 115
Stuckenborstel	03 4 34 159	Buchholz	03 4 34 120
Süderwalsede	03 4 34 160	Dreeßel	03 4 34 122
Taaken	03 4 34 161	Drögenbostel	03 4 34 123
Unterstedt	03 4 34 162	Hiddingen	03 4 34 135
Vahlde	03 4 34 163	Jeddingen	03 4 34 138
Visselhövede, Stadt	03 4 34 164	Lüdingen	03 4 34 142
Waffensen	03 4 34 165	Nindorf	03 4 34 144
Wehnsen	03 4 34 166	Ottingen	03 4 34 146
Westeresch	03 4 34 167	Rosebruch	03 4 34 149
Westerholz	03 4 34 168	Schwitschen	03 4 34 153
Westervesede	03 4 34 169	Visselhövede, Stadt	03 4 34 164
Westerwalsede	03 4 34 170	Wehnsen	03 4 34 166
Winkeldorf	03 4 34 171	Wittorf	03 4 34 173
Wittkopsbostel	03 4 34 172		
Wittorf	03 4 34 173		
Wohlsdorf	03 4 34 174		

Gemeinden nach Samtgemeinden geordnet  
(ohne Nachweis der keiner Samtgemeinde zugeordneten Gemeinden)

Samtgem.: Bothel	
Bellen	03 4 34 114
Bothel	03 4 34 118
Brockel	03 4 34 119
Hemsbünde	03 4 34 132
Hemslingen	03 4 34 133
Söhlingen	03 4 34 154
Samtgem.: Fintel	
Fintel	03 4 34 126
Helvesiek	03 4 34 131
Lauenbrück	03 4 34 141
Stemmen	03 4 34 158
Vahlde	03 4 34 163
Samtgem.: Scheeßel	
Abbendorf	03 4 34 111
Bartelsdorf	03 4 34 113
Hetzwege	03 4 34 134
Jeersdorf	03 4 34 139
Ostervesede	03 4 34 145
Scheeßel	03 4 34 151
Sothel	03 4 34 155
Westeresch	03 4 34 167

35 Landkreis Stade

Sitz: Stade, Stadt  
Gemeinden nach dem Alphabet geordnet

Agathenburg	03 4 35 111
Ahlerstedt	03 4 35 112
Apensen	03 4 35 115
Balje	03 4 35 118
Bargstedt	03 4 35 119
Beckdorf	03 4 35 120
Bliedersdorf	03 4 35 122
Brest	03 4 35 128
Burweg	03 4 35 131
Buxtehude, Stadt	03 4 35 132
Deinste	03 4 35 135
Dollern	03 4 35 136
Drochtersen	03 4 35 137
Düdenbüttel	03 4 35 138
Engelschoff	03 4 35 139
Estorf	03 4 35 142
Fredenbeck	03 4 35 169
Freiburg (Elbe), Flecken	03 4 35 143
Großenwörden	03 4 35 146
Grünendeich	03 4 35 149
Guderhandviertel	03 4 35 151
Hammah	03 4 35 156
Harsefeld, Flecken	03 4 35 157
Heinbockel	03 4 35 159

### 03 Niedersachsen 4 35

[illegible]

Gemeinde	Statistische Kennziffer	Gemeinde	Statistische Kennziffer
Geestenseth .....	03 4 37 140	Lintig .....	03 4 37 165
Großenhain .....	03 4 37 141	Meckelstedt .....	03 4 37 170
Hagen im Bremischen .....	03 4 37 142	Ringstedt .....	03 4 37 182
Hainmühlen .....	03 4 37 144		
Harrendorf .....	03 4 37 145	Samtgem.: Beverstedt	
Heerstedt .....	03 4 37 146	Appeln .....	03 4 37 115
Heine .....	03 4 37 147	Beverstedt, Flecken .....	03 4 37 118
Hollen .....	03 4 37 150	Bokel .....	03 4 37 120
Holßel .....	03 4 37 151	Heerstedt .....	03 4 37 146
Holte .....	03 4 37 152	Hollen .....	03 4 37 150
Hoope .....	03 4 37 153	Lunestedt .....	03 4 37 201
Hymendorf .....	03 4 37 154	Stubben .....	03 4 37 193
Imsum .....	03 4 37 155	Wellen .....	03 4 37 199
Kassebruch .....	03 4 37 156		
Köhlen .....	03 4 37 157	Samtgem.: Geesteort	
Krempel .....	03 4 37 158	Bramel .....	03 4 37 121
Kührstedt .....	03 4 37 159	Schiffdorf .....	03 4 37 184
Langen .....	03 4 37 160	Sellstedt .....	03 4 37 186
Lanhausen .....	03 4 37 162		
Laven .....	03 4 37 163	Samtgem.: Hagen	
Lehnstedt .....	03 4 37 164	Albstedt .....	03 4 37 111
Lintig .....	03 4 37 165	Axstedt .....	03 4 37 116
Lohe bei Bramstedt .....	03 4 37 166	Bramstedt .....	03 4 37 122
Loxstedt .....	03 4 37 167	Dorfhagen .....	03 4 37 129
Lübberstedt .....	03 4 37 168	Driftsethe .....	03 4 37 132
Lunestedt .....	03 4 37 201	Hagen im Bremischen .....	03 4 37 142
Meckelstedt .....	03 4 37 170	Harrendorf .....	03 4 37 145
Midlum .....	03 4 37 171	Heine .....	03 4 37 147
Misselwarden .....	03 4 37 172	Hoope .....	03 4 37 153
Mulsum .....	03 4 37 173	Kassebruch .....	03 4 37 156
Nesse .....	03 4 37 174	Lehnstedt .....	03 4 37 164
Neuenlande .....	03 4 37 175	Lohe bei Bramstedt .....	03 4 37 166
Neuenwalde .....	03 4 37 176	Sandstedt .....	03 4 37 183
Nordholz .....	03 4 37 177	Uthlede .....	03 4 37 194
Padingbüttel .....	03 4 37 180	Wittstedt .....	03 4 37 202
Ringstedt .....	03 4 37 182	Wulsbüttel .....	03 4 37 205
Sandstedt .....	03 4 37 183		
Schiffdorf .....	03 4 37 184	Samtgem.: Langen	
Sellstedt .....	03 4 37 186	Debstedt .....	03 4 37 126
Sievern .....	03 4 37 187	Imsum .....	03 4 37 155
Spaden .....	03 4 37 188	Langen .....	03 4 37 160
Spieka .....	03 4 37 189	Sievern .....	03 4 37 187
Stinstedt .....	03 4 37 191		
Stotel .....	03 4 37 192	Samtgem.: Loxstedt	
Stubben .....	03 4 37 193	Bexhövede .....	03 4 37 119
Uthlede .....	03 4 37 194	Donnern .....	03 4 37 128
Wehdel .....	03 4 37 196	Düring .....	03 4 37 133
Wehden .....	03 4 37 197	Loxstedt .....	03 4 37 167
Wellen .....	03 4 37 199	Nesse .....	03 4 37 174
Wittstedt .....	03 4 37 202	Stinstedt .....	03 4 37 191
Wollingst .....	03 4 37 203		
Wremen .....	03 4 37 204	Samtgem.: Neuenwalde	
Wulsbüttel .....	03 4 37 205	Holßel .....	03 4 37 151
Wurthfleth .....	03 4 37 207	Hymendorf .....	03 4 37 154
		Krempel .....	03 4 37 158
		Neuenwalde .....	03 4 37 176
Gemeinden nach Samtgemeinden geordnet (ohne Nachweis der keiner Samtgemeinde zugeordneten Gemeinden)			
Samtgem.: Bederkesa			
Bederkesa, Flecken .....	03 4 37 117		
Drangstedt .....	03 4 37 131		
Elmlohe .....	03 4 37 134		
Fickmühlen .....	03 4 37 135		
Flögeln .....	03 4 37 137		
Großenhain .....	03 4 37 141		
Hainmühlen .....	03 4 37 144		
Kührstedt .....	03 4 37 159		
		<b>5 Reg.-Bez. Osnabrück</b>	
		<b>11 Kreisfreie Stadt Osnabrück</b>	
		Osnabrück, Stadt .....	03 5 11 000

03 Niedersachsen 5 31

Gemeinde	Statistische Kennziffer	Gemeinde	Statistische Kennziffer
<b>31 Landkreis Aschendorf-Hümmling</b>		Surwold ..... 03 5 31 155	
Sitz: Papenburg, Stadt		Samtgem.: Sögel	
Gemeinden nach dem Alphabet geordnet		Börger ..... 03 5 31 115	
Bockhorst .....	03 5 31 114	Hüven ..... 03 5 31 131	
Börger .....	03 5 31 115	Spahnharrenstätte ..... 03 5 31 153	
Breddenberg .....	03 5 31 118	Sögel ..... 03 5 31 152	
Dersum .....	03 5 31 120	Werpeloh ..... 03 5 31 162	
Dörpen .....	03 5 31 121		
Esterwegen .....	03 5 31 123	Samtgem.: Werlte	
Fresenburg .....	03 5 31 124	Lahn ..... 03 5 31 133	
Gehlenberg .....	03 5 31 125	Lorup ..... 03 5 31 136	
Heede .....	03 5 31 127	Rastdorf ..... 03 5 31 149	
Hilkenbrook .....	03 5 31 129	Vrees ..... 03 5 31 158	
Hüven .....	03 5 31 131	Werlte ..... 03 5 31 161	
Kluse .....	03 5 31 165		
Lahn .....	03 5 31 133	<b>33 Landkreis Grafschaft Bentheim</b>	
Lathen .....	03 5 31 134	Sitz: Nordhorn, Stadt	
Lehe .....	03 5 31 135	Gemeinden nach dem Alphabet geordnet	
Lorup .....	03 5 31 136	Achterberg ..... 03 5 33 111	
Neubörger .....	03 5 31 138	Adorf ..... 03 5 33 112	
Neulehe .....	03 5 31 141	Agterhorn ..... 03 5 33 113	
Neuvrees .....	03 5 31 144	Alte Piccardie ..... 03 5 33 114	
Niederlangen .....	03 5 31 145	Bardel ..... 03 5 33 115	
Oberlangen .....	03 5 31 146	Bentheim, Stadt ..... 03 5 33 116	
Papenburg, Stadt .....	03 5 31 148	Berge ..... 03 5 33 117	
Rastdorf .....	03 5 31 149	Bimolten ..... 03 5 33 118	
Renkenberge .....	03 5 31 150	Bookholt ..... 03 5 33 119	
Rhede (Ems) .....	03 5 31 151	Brandlecht ..... 03 5 33 120	
Sögel .....	03 5 31 152	Drievorden ..... 03 5 33 121	
Spahnharrenstätte .....	03 5 31 153	Echteler ..... 03 5 33 122	
Surwold .....	03 5 31 155	Emlichheim ..... 03 5 33 123	
Sustrum .....	03 5 31 156	Engden ..... 03 5 33 124	
Vrees .....	03 5 31 158	Esche ..... 03 5 33 125	
Walchum .....	03 5 31 159	Eschebrügge ..... 03 5 33 126	
Werlte .....	03 5 31 161	Georgsdorf ..... 03 5 33 127	
Werpeloh .....	03 5 31 162	Getelo ..... 03 5 33 128	
Wipplingen .....	03 5 31 164	Gildehaus ..... 03 5 33 129	
		Gölenkamp ..... 03 5 33 130	
Gemeinden nach Samtgemeinden geordnet		Großringe ..... 03 5 33 132	
(ohne Nachweis der keiner Samtgemeinde zugeordneten Gemeinden)		Haftenkamp ..... 03 5 33 133	
Samtgem.: Dörpen		Hagelshoek ..... 03 5 33 134	
Dersum .....	03 5 31 120	Halle ..... 03 5 33 135	
Dörpen .....	03 5 31 121	Hardingen ..... 03 5 33 136	
Heede .....	03 5 31 127	Heesterkante ..... 03 5 33 137	
Lehe .....	03 5 31 135	Hesepe ..... 03 5 33 138	
Neubörger .....	03 5 31 138	Hestrup ..... 03 5 33 139	
Neulehe .....	03 5 31 141	Höcklenkamp ..... 03 5 33 141	
Kluse .....	03 5 31 165	Hohenkörben (Kirchspiel Nordhorn) ..... 03 5 33 142	
Walchum .....	03 5 31 159	Hohenkörben (Kirchspiel Veldhausen) ..... 03 5 33 143	
Wipplingen .....	03 5 31 164	Holt und Haar ..... 03 5 33 144	
		Hoogstede ..... 03 5 33 145	
Samtgem.: Lathen		Itterbeck ..... 03 5 33 146	
Fresenburg .....	03 5 31 124	Kalle ..... 03 5 33 147	
Lathen .....	03 5 31 134	Klausheide ..... 03 5 33 148	
Niederlangen .....	03 5 31 145	Kleinringe ..... 03 5 33 149	
Oberlangen .....	03 5 31 146	Laar ..... 03 5 33 150	
Renkenberge .....	03 5 31 150	Lage ..... 03 5 33 151	
Sustrum .....	03 5 31 156	Lemke ..... 03 5 33 152	
		Neerlage ..... 03 5 33 153	
Samtgem.: Nordhümmling		Neuenhaus, Stadt ..... 03 5 33 154	
Bockhorst .....	03 5 31 114	Neuringe ..... 03 5 33 155	
Breddenberg .....	03 5 31 118	Nordhorn, Stadt ..... 03 5 33 156	
Esterwegen .....	03 5 31 123	Ohne ..... 03 5 33 157	
Hilkenbrook .....	03 5 31 129		

Gemeinde	Statistische Kennziffer	Gemeinde	Statistische Kennziffer
Osterwald .....	03 5 33 158	<b>34 Landkreis Lingen</b>	
Quendorf .....	03 5 33 159	Sitz: Lingen (Ems), Stadt	
Samern .....	03 5 33 160	Gemeinden nach dem Alphabet geordnet	
Scheerhorn .....	03 5 33 161	Ahlde .....	03 5 34 111
Schüttorf, Stadt .....	03 5 33 162	Altenlingen .....	03 5 34 112
Sieringhoek .....	03 5 33 163	Andervenne, Niederdorf .....	03 5 34 114
Suddendorf .....	03 5 33 164	Andervenne, Oberdorf .....	03 5 34 115
Tinholt .....	03 5 33 165	Baccum .....	03 5 34 116
Uelsen .....	03 5 33 166	Bawinkel .....	03 5 34 117
Volzel .....	03 5 33 168	Beesten .....	03 5 34 118
Vorwald .....	03 5 33 169	Berge .....	03 5 34 119
Waldseite .....	03 5 33 170	Bernte .....	03 5 34 120
Wengsel .....	03 5 33 171	Bexten-Listrup .....	03 5 34 121
Westenberg .....	03 5 33 172	Bramsche-Wesel .....	03 5 34 123
Wielen .....	03 5 33 173	Brögbern .....	03 5 34 125
Wietmarschen .....	03 5 33 174	Brümsel .....	03 5 34 126
Wilsum .....	03 5 33 175	Clusorth-Bramhar .....	03 5 34 127
Gemeinden nach Samtgemeinden geordnet		Duisenburg .....	03 5 34 129
(ohne Nachweis der keiner Samtgemeinde zugeordneten Gemeinden)		Elbergen .....	03 5 34 130
Samtgem.: Emlichheim		Emsbüren .....	03 5 34 131
Agterhorn .....	03 5 33 113	Estringen .....	03 5 34 132
Echteler .....	03 5 33 122	Freren, Stadt .....	03 5 34 133
Emlichheim .....	03 5 33 123	Gersten .....	03 5 34 134
Eschebrügge .....	03 5 33 126	Gleesen .....	03 5 34 135
Großringe .....	03 5 33 132	Handrup .....	03 5 34 136
Heesterkante .....	03 5 33 137	Heitel .....	03 5 34 137
Kleinringe .....	03 5 33 149	Holsten .....	03 5 34 138
Laar .....	03 5 33 150	Holthausen .....	03 5 34 139
Volzel .....	03 5 33 168	Hüvede-Sommeringen .....	03 5 34 140
Vorwald .....	03 5 33 169	Hummeldorf .....	03 5 34 141
Samtgem.: Gildehaus		Langen .....	03 5 34 142
Achterberg .....	03 5 33 111	Lengerich .....	03 5 34 144
Gildehaus .....	03 5 33 129	Leschede .....	03 5 34 146
Hagelshoek .....	03 5 33 134	Lingen (Ems), Stadt .....	03 5 34 147
Holt und Haar .....	03 5 33 144	Lohe-Venslage .....	03 5 34 148
Waldseite .....	03 5 33 170	Lünne .....	03 5 34 113
Westenberg .....	03 5 33 172	Mehringen .....	03 5 34 149
Samtgem.: Schüttorf		Messingen .....	03 5 34 150
Drievorden .....	03 5 33 121	Münnigbüren .....	03 5 34 151
Engden .....	03 5 33 124	Mundersum .....	03 5 34 152
Neerlage .....	03 5 33 153	Plankorth .....	03 5 34 153
Ohne .....	03 5 33 157	Ramsel .....	03 5 34 155
Quendorf .....	03 5 33 159	Salzbergen .....	03 5 34 156
Samern .....	03 5 33 160	Schapen .....	03 5 34 157
Schüttorf, Stadt .....	03 5 33 162	Schepsdorf-Lohne .....	03 5 34 158
Suddendorf .....	03 5 33 164	Schwartenpohl .....	03 5 34 159
Wengsel .....	03 5 33 171	Setlage .....	03 5 34 160
Samtgem.: Uelsen		Spelle .....	03 5 34 161
Getelo .....	03 5 33 128	Steide .....	03 5 34 162
Gölenkamp .....	03 5 33 130	Suttrup .....	03 5 34 163
Haftenkamp .....	03 5 33 133	Thuine .....	03 5 34 165
Halle .....	03 5 33 135	Wachendorf .....	03 5 34 168
Hardingen .....	03 5 33 136	Wettrup .....	03 5 34 169
Höcklenkamp .....	03 5 33 141	Gemeinden nach Samtgemeinden geordnet	
Itterbeck .....	03 5 33 146	(ohne Nachweis der keiner Samtgemeinde zugeordneten Gemeinden)	
Lemke .....	03 5 33 152	Samtgem.: Altenlingen	
Uelsen .....	03 5 33 166	Altenlingen .....	03 5 34 112
Wielen .....	03 5 33 173	Wachendorf .....	03 5 34 168

03 Niedersachsen 5 34

Gemeinde	Statistische Kennziffer	Gemeinde	Statistische Kennziffer
Samtgem.: Baccum		Groß Hesepe .....	03 5 36 134
Baccum .....	03 5 34 116	Groß Stavern .....	03 5 36 135
Münningbüren .....	03 5 34 151	Hamm .....	03 5 36 136
Ramsel .....	03 5 34 155	Haren (Ems), Stadt .....	03 5 36 137
Samtgem.: Bawinkel		Haselünne, Stadt .....	03 5 36 138
Bawinkel .....	03 5 34 117	Hebelermeer .....	03 5 36 139
Clusorth-Bramhar .....	03 5 34 127	Helte .....	03 5 36 140
Duisenburg .....	03 5 34 129	Hemsen .....	03 5 36 141
Plankorth .....	03 5 34 153	Herzlake .....	03 5 36 143
Samtgem.: Bramsche		Holthausen .....	03 5 36 146
Bramsche-Wesel .....	03 5 34 123	Huden .....	03 5 36 147
Estringen .....	03 5 34 132	Hülsen .....	03 5 36 148
Hüvede-Sommeringen .....	03 5 34 140	Hüntel .....	03 5 36 149
Mundersum .....	03 5 34 152	Klein Berßen .....	03 5 36 150
Samtgem.: Freren		Klein Stavern .....	03 5 36 154
Andervenne, Niederdorf .....	03 5 34 114	Klosterholte .....	03 5 36 155
Andervenne, Oberdorf .....	03 5 34 115	Lähden .....	03 5 36 156
Freren, Stadt .....	03 5 34 133	Lage .....	03 5 36 157
Lohe-Venslage .....	03 5 34 148	Lahre .....	03 5 36 158
Setlage .....	03 5 34 160	Landegge .....	03 5 36 159
Suttrup .....	03 5 34 163	Lehrte .....	03 5 36 161
Thuine .....	03 5 34 165	Lindloh .....	03 5 36 162
Samtgem.: Kirchspiel Emsbüren		Lohe .....	03 5 36 163
Ahlde .....	03 5 34 111	Lotten .....	03 5 36 164
Berge .....	03 5 34 119	Meppen, Stadt .....	03 5 36 165
Bernte .....	03 5 34 120	Neuenlande .....	03 5 36 166
Elbergen .....	03 5 34 130	Raken .....	03 5 36 168
Emsbüren .....	03 5 34 131	Rütenbrock .....	03 5 36 171
Gleesen .....	03 5 34 135	Schwartenberg .....	03 5 36 173
Leschede .....	03 5 34 146	Schwefingen .....	03 5 36 174
Mehringen .....	03 5 34 149	Teglingen .....	03 5 36 175
Samtgem.: Salzbergen		Tinnen .....	03 5 36 176
Holsten .....	03 5 34 138	Twist .....	03 5 36 144
Hummeldorf .....	03 5 34 141	Varloh .....	03 5 36 177
Salzbergen .....	03 5 34 156	Wachtum .....	03 5 36 181
Steide .....	03 5 34 162	Westerloh .....	03 5 36 182
		Westrum .....	03 5 36 183
		Wesuwe .....	03 5 36 184
		Gemeinden nach Samtgemeinden geordnet	
		(ohne Nachweis der keiner Samtgemeinde zugeordneten Gemeinden)	
		Samtgem.: Emmeln	
		Emen .....	03 5 36 125
		Emmeln .....	03 5 36 126
		Raken .....	03 5 36 168
		Samtgem.: Haren (Ems)	
		Haren (Ems), Stadt .....	03 5 36 137
		Landegge .....	03 5 36 159
		Samtgem.: Herzlake und Umgebung	
		Bookhof .....	03 5 36 118
		Felsen .....	03 5 36 128
		Herzlake .....	03 5 36 143
		Neuenlande .....	03 5 36 166
		Westrum .....	03 5 36 183
		Samtgem.: Kirchspiel Haselünne	
		Andrup .....	03 5 36 114
		Bückelte .....	03 5 36 121
		Dörgen .....	03 5 36 123
		Eltern .....	03 5 36 124
		Flechum .....	03 5 36 129
		Hamm .....	03 5 36 136
		Haselünne, Stadt .....	03 5 36 138
		Huden .....	03 5 36 147

36 Landkreis Meppen

Sitz: Meppen, Stadt  
Gemeinden nach dem Alphabet geordnet

Altenberge .....	03 5 36 112
Andrup .....	03 5 36 114
Apeldorn .....	03 5 36 115
Bokeloh .....	03 5 36 117
Bookhof .....	03 5 36 118
Borken .....	03 5 36 119
Bramhar .....	03 5 36 120
Bückelte .....	03 5 36 121
Dörgen .....	03 5 36 123
Dohren .....	03 5 36 132
Eltern .....	03 5 36 124
Emen .....	03 5 36 125
Emmeln .....	03 5 36 126
Emslage .....	03 5 36 169
Fehndorf .....	03 5 36 127
Felsen .....	03 5 36 128
Flechum .....	03 5 36 129
Geeste .....	03 5 36 130
Groß Berßen .....	03 5 36 131



Gemeinde	Statistische Kennziffer	Gemeinde	Statistische Kennziffer
Hülsen .....	03 5 36 148	Samtgem.: Fürstenau	
Lage .....	03 5 36 157	Berge .....	03 5 37 194
Lahre .....	03 5 36 158	Bippen .....	03 5 37 196
Lohe .....	03 5 36 163	Fürstenau, Stadt .....	03 5 37 200
Lotten .....	03 5 36 164		
Westerloh .....	03 5 36 182	Samtgem.: Neuenkirchen	
		Merzen .....	03 5 37 207
		Neuenkirchen .....	03 5 37 208
		Volltage .....	03 5 37 214
<b>37 Landkreis Osnabrück</b>			
Sitz: Osnabrück, Stadt		<b>6 Reg.-Bez. Aurich</b>	
Gemeinden nach dem Alphabet geordnet			
Alfhausen .....	03 5 37 190		
Ankum .....	03 5 37 191	<b>11 Kreisfreie Stadt Emden</b>	
Bad Essen .....	03 5 37 192	Emden, Stadt .....	03 6 11 000
Bad Iburg, Stadt .....	03 5 37 147		
Bad Rothenfelde .....	03 5 37 169		
Badbergen .....	03 5 37 193	<b>31 Landkreis Aurich (Ostfriesland)</b>	
Belm .....	03 5 37 118	Sitz: Aurich (Ostfriesland), Stadt	
Berge .....	03 5 37 194	Aurich (Ostfriesland), Stadt .....	03 6 31 112
Bersenbrück, Stadt .....	03 5 37 195	Großefehn .....	03 6 31 145
Bippen .....	03 5 37 196	Ihlow .....	03 6 31 132
Bissendorf .....	03 5 37 119	Südbrookmerland .....	03 6 31 175
Bohmte .....	03 5 37 197	Wiesmoor .....	03 6 31 172
Bramsche, Stadt .....	03 5 37 198		
Dissen, Stadt .....	03 5 37 122	<b>32 Landkreis Leer</b>	
Eggermühlen .....	03 5 37 199	Sitz: Leer (Ostfriesland), Stadt	
Fürstenau, Stadt .....	03 5 37 200	Gemeinden nach dem Alphabet geordnet	
Gehrde .....	03 5 37 201	Boen .....	03 6 32 118
Georgsmarienhütte, Stadt .....	03 5 37 129	Borkum, Stadt .....	03 6 32 119
Hagen am Teutoburger Wald .....	03 5 37 134	Brinkum .....	03 6 32 121
Hasbergen .....	03 5 37 139	Bunde, Flecken .....	03 6 32 123
Hilter am Teutoburger Wald .....	03 5 37 141	Bunderhee .....	03 6 32 125
Hinnenkamp .....	03 5 37 202	Detern .....	03 6 32 131
Hörsten .....	03 5 37 203	Dollart .....	03 6 32 221
Kettenkamp .....	03 5 37 204	Filsum .....	03 6 32 137
Laer .....	03 5 37 152	Firrel .....	03 6 32 138
Melle, Stadt .....	03 5 37 205	Hesel .....	03 6 32 149
Menslage .....	03 5 37 206	Holtland .....	03 6 32 156
Merzen .....	03 5 37 207	Jemgum .....	03 6 32 159
Neuenkirchen .....	03 5 37 208	Leer (Ostfriesland), Stadt .....	03 6 32 168
Nortrup .....	03 5 37 209	Moormerland .....	03 6 32 222
Ostercappeln .....	03 5 37 210	Neukamperfehn .....	03 6 32 223
Quakenbrück, Stadt .....	03 5 37 211	Nortmoor .....	03 6 32 184
Rieste .....	03 5 37 212	Ostrhauderfehn .....	03 6 32 189
Vörden, Flecken .....	03 5 37 213	Rhauderfehn .....	03 6 32 224
Volltage .....	03 5 37 214	Schwerinsdorf .....	03 6 32 200
Wallenhorst .....	03 5 37 183	Uplengen .....	03 6 32 225
		Weener, Stadt .....	03 6 32 216
		Westoverledingen .....	03 6 32 226
		Wymeer .....	03 6 32 220
Gemeinden nach Samtgemeinden geordnet			
(ohne Nachweis der keiner Samtgemeinde zugeordneten Gemeinden)		Gemeindefreies Gebiet	
Samtgem.: Artland		Insel Lütje Hörn .....	03 6 32 511
Badbergen .....	03 5 37 193		
Menslage .....	03 5 37 206		
Nortrup .....	03 5 37 209		
Quakenbrück, Stadt .....	03 5 37 211		
Samtgem.: Bersenbrück			
Alfhausen .....	03 5 37 190		
Ankum .....	03 5 37 191		
Bersenbrück, Stadt .....	03 5 37 195		
Eggermühlen .....	03 5 37 199		
Gehrde .....	03 5 37 201		
Kettenkamp .....	03 5 37 204		
Rieste .....	03 5 37 212		

03 Niedersachsen 6 32

Gemeinde	Statistische Kennziffer	Gemeinde	Statistische Kennziffer
Gemeinden nach Samtgemeinden geordnet (ohne Nachweis der keiner Samtgemeinde zugeordneten Gemeinden)		Samtgem.: Dornum Dornum, Flecken ..... 03 6 33 120 Dornumersiel ..... 03 6 33 122 Nesse, Flecken ..... 03 6 33 148	
Samtgem.: Bunde Boen ..... 03 6 32 118 Bunde, Flecken ..... 03 6 32 123 Bunderhee ..... 03 6 32 125 Dollart ..... 03 6 32 221 Wymeer ..... 03 6 32 220		Samtgem.: Hage Berumbur ..... 03 6 33 114 Hage, Flecken ..... 03 6 33 130 Hagermarsch ..... 03 6 33 131 Halbmond ..... 03 6 33 132 Lütetsburg ..... 03 6 33 144	
Samtgem.: Hesel Brinkum ..... 03 6 32 121 Firrel ..... 03 6 32 138 Hesel ..... 03 6 32 149 Holtland ..... 03 6 32 156 Neukamperfehn ..... 03 6 32 223 Schwerinsdorf ..... 03 6 32 200		<b>34 Landkreis Wittmund</b>  Sitz: Wittmund, Stadt Gemeinden nach dem Alphabet geordnet	
Samtgem.: Jümme Detern ..... 03 6 32 131 Filsun ..... 03 6 32 137 Nortmoor ..... 03 6 32 184		Blomberg ..... 03 6 34 118 Dunum ..... 03 6 34 125 Esens, Stadt ..... 03 6 34 127 Eversmeer ..... 03 6 34 129 Friedeburg ..... 03 6 34 130 Holtgast ..... 03 6 34 136 Langeoog ..... 03 6 34 139 Moorweg ..... 03 6 34 144 Nenndorf ..... 03 6 34 145 Neuharlingersiel ..... 03 6 34 146 Neuschoo ..... 03 6 34 147 Ochtersum ..... 03 6 34 150 Schweindorf ..... 03 6 34 153 Spiekeroog ..... 03 6 34 155 Stedesdorf ..... 03 6 34 156 Utarp ..... 03 6 34 159 Werdum ..... 03 6 34 162 Westerholt ..... 03 6 34 166 Wittmund, Stadt ..... 03 6 34 172	
<b>33 Landkreis Norden</b>  Sitz: Norden, Stadt Gemeinden nach dem Alphabet geordnet		Gemeinden nach Samtgemeinden geordnet (ohne Nachweis der keiner Samtgemeinde zugeordneten Gemeinden)	
Baltrum ..... 03 6 33 112 Berumbur ..... 03 6 33 114 Dornum, Flecken ..... 03 6 33 120 Dornumersiel ..... 03 6 33 122 Großheide ..... 03 6 33 128 Hage, Flecken ..... 03 6 33 130 Hagermarsch ..... 03 6 33 131 Halbmond ..... 03 6 33 132 Hinte ..... 03 6 33 134 Juist ..... 03 6 33 136 Krummhörn ..... 03 6 33 181 Leezdorf ..... 03 6 33 139 Lütetsburg ..... 03 6 33 144 Marienhaf, Flecken ..... 03 6 33 146 Nesse, Flecken ..... 03 6 33 148 Norden, Stadt ..... 03 6 33 151 Norderney, Stadt ..... 03 6 33 152 Osteel ..... 03 6 33 153 Rechsupweg ..... 03 6 33 158 Upgant-Schott ..... 03 6 33 167 Wirdum ..... 03 6 33 176		Samtgem.: Esens Dunum ..... 03 6 34 125 Esens, Stadt ..... 03 6 34 127 Holtgast ..... 03 6 34 136 Moorweg ..... 03 6 34 144 Neuharlingersiel ..... 03 6 34 146 Stedesdorf ..... 03 6 34 156 Werdum ..... 03 6 34 162	
Gemeindefreies Gebiet  Nordseeinsel Memmert ..... 03 6 33 511		Samtgem.: Holtriem Blomberg ..... 03 6 34 118 Eversmeer ..... 03 6 34 129 Nenndorf ..... 03 6 34 145 Neuschoo ..... 03 6 34 147 Ochtersum ..... 03 6 34 150 Schweindorf ..... 03 6 34 153 Utarp ..... 03 6 34 159 Westerholt ..... 03 6 34 166	
Gemeinden nach Samtgemeinden geordnet (ohne Nachweis der keiner Samtgemeinde zugeordneten Gemeinden)			
Samtgem.: Brookmerland Leezdorf ..... 03 6 33 139 Marienhaf, Flecken ..... 03 6 33 146 Osteel ..... 03 6 33 153 Rechsupweg ..... 03 6 33 158 Upgant-Schott ..... 03 6 33 167 Wirdum ..... 03 6 33 176			

Gemeinde	Statistische Kennziffer	Gemeinde	Statistische Kennziffer
<b>7 Verwaltungsbezirk Braunschweig</b>			
<b>11 Kreisfreie Stadt Braunschweig</b>			
Braunschweig, Stadt	03 7 11 000	Veltheim (Ohe)	03 7 32 173
<b>13 Kreisfreie Stadt Salzgitter</b>		Völkenrode	03 7 32 174
Salzgitter, Stadt	03 7 13 000	Volkmarode	03 7 32 175
<b>32 Landkreis Braunschweig</b>		Waggum	03 7 32 176
Sitz: Braunschweig, Stadt		Wahle	03 7 32 177
Gemeinden nach dem Alphabet geordnet		Watenbüttel	03 7 32 178
Abbenrode	03 7 32 111	Weddel	03 7 32 179
Alvesse	03 7 32 113	Wedtlenstedt	03 7 32 180
Bettmar	03 7 32 116	Wendeburg	03 7 32 181
Bevenrode	03 7 32 117	Wenden	03 7 32 182
Bienrode	03 7 32 118	Wierthe	03 7 32 186
Bodenstedt	03 7 32 119	Gemeindefreie Gebiete	
Bortfeld	03 7 32 120	Buchhorst	03 7 32 512
Broitzem	03 7 32 121	Querum	03 7 32 511
Cremlingen	03 7 32 122	Sophiental I	03 7 32 518
Denstorf	03 7 32 123	Gemeinden nach Samtgemeinden geordnet	
Destedt	03 7 32 124	(ohne Nachweis der keiner Samtgemeinde zugeordneten Gemeinden)	
Dibbesdorf	03 7 32 126	Samtgem.: Destedt	
Dutttenstedt	03 7 32 127	Abbenrode	03 7 32 111
Erkerode	03 7 32 130	Cremlingen	03 7 32 122
Essinghausen	03 7 32 132	Destedt	03 7 32 124
Fürstenau	03 7 32 134	Gardessen	03 7 32 135
Gardessen	03 7 32 135	Hemkenrode	03 7 32 139
Groß Gleidingen	03 7 32 137	Schandelah	03 7 32 161
Harvesse	03 7 32 138	Schulenrode	03 7 32 163
Hemkenrode	03 7 32 139	Veltheim (Ohe)	03 7 32 173
Hötzum	03 7 32 140	Samtgem.: Sickte	
Hondelage	03 7 32 142	Erkerode	03 7 32 130
Hordorf	03 7 32 143	Hötzum	03 7 32 140
Klein Gleidingen	03 7 32 146	Lucklum	03 7 32 153
Klein Schöppenstedt	03 7 32 147	Niedersickte	03 7 32 157
Köchingen	03 7 32 149	Obersickte	03 7 32 158
Lamme	03 7 32 150	Samtgem.: Vechelde	
Lehre	03 7 32 151	Bodenstedt	03 7 32 119
Liedingen	03 7 32 152	Denstorf	03 7 32 123
Lucklum	03 7 32 153	Fürstenau	03 7 32 134
Mascherode	03 7 32 154	Klein Gleidingen	03 7 32 146
Meerdorf	03 7 32 155	Köchingen	03 7 32 149
Neubrück	03 7 32 156	Liedingen	03 7 32 152
Niedersickte	03 7 32 157	Sophiental	03 7 32 166
Obersickte	03 7 32 158	Vechelade	03 7 32 171
Rautheim	03 7 32 159	Vechelde	03 7 32 172
Rüningen	03 7 32 160	Wedtlenstedt	03 7 32 180
Schandelah	03 7 32 161	Samtgem.: Weddel	
Schapen	03 7 32 162	Hordorf	03 7 32 143
Schulenrode	03 7 32 163	Klein Schöppenstedt	03 7 32 147
Sierße	03 7 32 164	Schapen	03 7 32 162
Sonnenberg	03 7 32 165	Weddel	03 7 32 179
Sophiental	03 7 32 166	<b>33 Landkreis Gandersheim</b>	
Stöckheim bei Braunschweig	03 7 32 148	Sitz: Bad Gandersheim, Stadt	
Thune	03 7 32 168	Gemeinden nach dem Alphabet geordnet	
Timmerlah	03 7 32 169	Ackenhausen	03 7 33 111
Vallstedt	03 7 32 170	Ahlshausen-Sivershausen	03 7 33 112
Vechelade	03 7 32 171	Altgandersheim	03 7 33 113
Vechelde	03 7 32 172	Ammensen	03 7 33 114
		Bad Gandersheim, Stadt	03 7 33 133

03 Niedersachsen 7 33

Gemeinde	Statistische Kennziffer	Gemeinde	Statistische Kennziffer
Bartshausen .....	03 7 33 117	Gemeinden nach Samtgemeinden geordnet	
Bentierode .....	03 7 33 118	(ohne Nachweis der keiner Samtgemeinde zugeordneten Gemeinden)	
Beulshausen .....	03 7 33 119	Samtgem.: auf dem Berge	
Billerbeck .....	03 7 33 120	Ammensen .....	03 7 33 114
Bodenstein .....	03 7 33 121	Bartshausen .....	03 7 33 117
Bornhausen .....	03 7 33 122	Brunsen .....	03 7 33 125
Bornum am Harz .....	03 7 33 123	Hallensen .....	03 7 33 142
Bruchhof .....	03 7 33 124	Holtershausen .....	03 7 33 147
Brunsen .....	03 7 33 125	Naensen .....	03 7 33 159
Clus .....	03 7 33 126	Stroit .....	03 7 33 170
Dankelsheim .....	03 7 33 127	Voldagsen .....	03 7 33 173
Dannhausen .....	03 7 33 128	Wenzen .....	03 7 33 175
Delligsen, Flecken .....	03 7 33 129	Samtgem.: Greene	
Ellierode .....	03 7 33 130	Bruchhof .....	03 7 33 124
Erzhausen .....	03 7 33 132	Erzhausen .....	03 7 33 132
Garlebsen .....	03 7 33 134	Garlebsen .....	03 7 33 134
Gehrenrode .....	03 7 33 135	Greene, Flecken .....	03 7 33 137
Greene, Flecken .....	03 7 33 137	Haieshausen .....	03 7 33 141
Gremshiem .....	03 7 33 138	Ippensen .....	03 7 33 149
Hachenhausen .....	03 7 33 139	Olxheim .....	03 7 33 162
Hahausen .....	03 7 33 140	Rittierode .....	03 7 33 166
Haieshausen .....	03 7 33 141	Samtgem.: Kreiensen	
Hallensen .....	03 7 33 142	Bentierode .....	03 7 33 118
Heckenbeck .....	03 7 33 143	Beulshausen .....	03 7 33 119
Helmscherode .....	03 7 33 144	Billerbeck .....	03 7 33 120
Holtershausen .....	03 7 33 147	Kreiensen .....	03 7 33 154
Ippensen .....	03 7 33 149	Orxhausen .....	03 7 33 165
Jerze .....	03 7 33 150	Samtgem.: Lutter am Barenberge	
Kaierde .....	03 7 33 151	Lutter am Barenberge, Flecken .....	03 7 33 156
Klein Rhüden .....	03 7 33 153	Neuwallmoden .....	03 7 33 161
Kreiensen .....	03 7 33 154	34 Landkreis Goslar	
Langelsheim, Stadt .....	03 7 33 155	Sitz: Goslar, Stadt	
Lutter am Barenberge, Flecken .....	03 7 33 156	Gemeinden nach dem Alphabet geordnet	
Mahlum .....	03 7 33 157	Altenau, Bergstadt .....	03 7 34 144
Naensen .....	03 7 33 159	Alt Wallmoden .....	03 7 34 111
Nauen .....	03 7 33 160	Beuchte .....	03 7 34 112
Neuwallmoden .....	03 7 33 161	Braunlage, Stadt .....	03 7 34 145
Olxheim .....	03 7 33 162	Clausthal-Zellerfeld, Bergstadt .....	03 7 34 146
Oppernhausen .....	03 7 33 163	Dorstadt .....	03 7 34 116
Ortshausen .....	03 7 33 164	Gielde .....	03 7 34 117
Orxhausen .....	03 7 33 165	Goslar, Stadt .....	03 7 34 147
Rittierode .....	03 7 33 166	Groß Flöthe .....	03 7 34 119
Schlewecke .....	03 7 33 167	Haverlah .....	03 7 34 121
Seboldshausen .....	03 7 33 168	Heiningen .....	03 7 34 122
Seesen, Stadt .....	03 7 33 169	Klein Flöthe .....	03 7 34 127
Stroit .....	03 7 33 170	Liebenburg .....	03 7 34 130
Varrigsen .....	03 7 33 172	Ohrum .....	03 7 34 133
Voldagsen .....	03 7 33 173	Ostlutter .....	03 7 34 135
Volkersheim .....	03 7 33 174	Sankt Andreasberg, Bergstadt .....	03 7 34 148
Wenzen .....	03 7 33 175	Schladen .....	03 7 34 137
Wolperode .....	03 7 33 178	Schulenberg im Oberharz .....	03 7 34 149
Wrescherode .....	03 7 33 179	Steinlah .....	03 7 34 138
Gemeindefreie Gebiete		Vienenburg, Stadt .....	03 7 34 140
Gittelde .....	03 7 33 513	Wehre .....	03 7 34 142
Hahausen .....	03 7 33 515	Werlaburgdorf .....	03 7 34 114
Langelsheim .....	03 7 33 518	Wildemann, Bergstadt .....	03 7 34 150
Riechenberger Klosterforsten .....	03 7 33 523		
Seesen I .....	03 7 33 525		
Seesen II .....	03 7 33 526		
Wenzen .....	03 7 33 529		
Wolfshagen .....	03 7 33 530		

Gemeinde	Statistische Kennziffer	Gemeinde	Statistische Kennziffer
Gemeindefreie Gebiete		Warberg .....	03 7 35 180
Braunlage .....	03 7 34 511	Watenstedt .....	03 7 35 182
Harz (Landkreis Goslar) .....	03 7 34 512	Wobek .....	03 7 35 184
Hohegeiß .....	03 7 34 513	Wolsdorf .....	03 7 35 185
Gemeinden nach Samtgemeinden geordnet (ohne Nachweis der keiner Samtgemeinde zugeordneten Gemeinden)		Gemeindefreie Gebiete	
Samtgem.: Oberharz		Barmke .....	03 7 35 512
Altenau, Bergstadt .....	03 7 34 144	Brunslieberfeld .....	03 7 35 513
Clausthal-Zellerfeld, Bergstadt .....	03 7 34 146	Eitz .....	03 7 35 514
Schulenberg im Oberharz .....	03 7 34 149	Elz .....	03 7 35 515
Wildemann, Bergstadt .....	03 7 34 150	Helmstedt .....	03 7 35 517
Samtgem.: Oderwald		Königsutter .....	03 7 35 518
Dorstadt .....	03 7 34 116	Mariental .....	03 7 35 519
Heiningen .....	03 7 34 122	Neuhaus IV .....	03 7 35 523
Ohrum .....	03 7 34 133	Schieren .....	03 7 35 524
Gemeinden nach Samtgemeinden geordnet (ohne Nachweis der keiner Samtgemeinde zugeordneten Gemeinden)		Schöningen .....	03 7 35 525
35 Landkreis Helmstedt		Samtgem.: Heeseberg	
Sitz: Helmstedt, Stadt		Beierstedt .....	03 7 35 115
Gemeinden nach dem Alphabet geordnet		Dobbeln .....	03 7 35 122
Bahrdorf .....	03 7 35 113	Gevensleben .....	03 7 35 127
Barmke .....	03 7 35 114	Ingeleben .....	03 7 35 137
Beierstedt .....	03 7 35 115	Jerxheim .....	03 7 35 138
Boimstorf .....	03 7 35 117	Söllingen .....	03 7 35 169
Bornum am Elm .....	03 7 35 118	Watenstedt .....	03 7 35 182
Danndorf .....	03 7 35 121	Wobek .....	03 7 35 184
Dobbeln .....	03 7 35 122	Samtgem.: Nord-Elm	
Emmerstedt .....	03 7 35 124	Frellstedt .....	03 7 35 126
Esbeck .....	03 7 35 125	Räbke .....	03 7 35 155
Frellstedt .....	03 7 35 126	Süplingen .....	03 7 35 170
Gevensleben .....	03 7 35 127	Süplingenburg .....	03 7 35 171
Glentorf .....	03 7 35 128	Warberg .....	03 7 35 180
Grafhorst .....	03 7 35 129	Wolsdorf .....	03 7 35 185
Grasleben .....	03 7 35 130	Samtgem.: Velpke	
Groß Steinum .....	03 7 35 132	Bahrdorf .....	03 7 35 113
Groß Twülpstedt .....	03 7 35 133	Danndorf .....	03 7 35 121
Helmstedt, Stadt .....	03 7 35 134	Grafhorst .....	03 7 35 129
Hoiersdorf .....	03 7 35 135	Groß Twülpstedt .....	03 7 35 133
Ingeleben .....	03 7 35 137	Velpke .....	03 7 35 175
Jerxheim .....	03 7 35 138	36 Landkreis Wolfenbüttel	
Königsutter am Elm, Stadt .....	03 7 35 142	Sitz: Wolfenbüttel, Stadt	
Launing .....	03 7 35 143	Gemeinden nach dem Alphabet geordnet	
Lelm .....	03 7 35 144	Achim .....	03 7 36 111
Mariental .....	03 7 35 146	Adersheim .....	03 7 36 112
Neu Büddenstedt .....	03 7 35 148	Ahlum .....	03 7 36 113
Offleben .....	03 7 35 151	Amleben .....	03 7 36 114
Querenhorst .....	03 7 35 154	Apelnstedt .....	03 7 36 115
Räbke .....	03 7 35 155	Atzum .....	03 7 36 116
Reinsdorf .....	03 7 35 156	Baddeckenstedt .....	03 7 36 117
Rieseberg .....	03 7 35 159	Bad Harzburg, Stadt .....	03 7 36 149
Rotenkamp .....	03 7 35 160	Bansleben .....	03 7 36 118
Rottorf .....	03 7 35 161	Barnstorf .....	03 7 36 120
Scheppau .....	03 7 35 166	Berel .....	03 7 36 121
Schickelsheim .....	03 7 35 167	Berklingen .....	03 7 36 122
Schöningen, Stadt .....	03 7 35 168	Binder .....	03 7 36 124
Söllingen .....	03 7 35 169	Börßum .....	03 7 36 125
Süplingen .....	03 7 35 170	Bornum .....	03 7 36 126
Süplingenburg .....	03 7 35 171		
Sunstedt .....	03 7 35 172		
Twiefelingen .....	03 7 35 174		
Velpke .....	03 7 35 175		

03 Niedersachsen 7 36

Gemeinde	Statistische Kennziffer	Gemeinde	Statistische Kennziffer
Burgdorf .....	03 7 36 129	Gemeindefreie Gebiete	
Cramme .....	03 7 36 130	Am Großen Rhode .....	03 7 36 511
Dettum .....	03 7 36 131	Barnstorf-Warle .....	03 7 36 513
Eilum .....	03 7 36 132	Harzburg II .....	03 7 36 515
Eitzum .....	03 7 36 133	Sillium .....	03 7 36 516
Evessen .....	03 7 36 134	Voigtsdahlum .....	03 7 36 517
Fümmelse .....	03 7 36 135		
Geitelde .....	03 7 36 136		
Gilzum .....	03 7 36 137	Gemeinden nach Samtgemeinden geordnet	
Groß Biewende .....	03 7 36 138	(ohne Nachweis der keiner Samtgemeinde zugeordneten Gemeinden)	
Groß Dahlum .....	03 7 36 139		
Groß Denkte .....	03 7 36 140	Samtgem.: Adersheim	
Groß Elbe .....	03 7 36 141	Adersheim .....	03 7 36 112
Groß Heere .....	03 7 36 142	Cramme .....	03 7 36 130
Groß Stöckheim .....	03 7 36 143	Fümmelse .....	03 7 36 135
Groß Vahlberg .....	03 7 36 144	Halchter .....	03 7 36 147
Gustedt .....	03 7 36 145	Leinde .....	03 7 36 164
Hachum .....	03 7 36 146		
Halchter .....	03 7 36 147		
Hedeper .....	03 7 36 150	Samtgem.: Asse	
Hohenassel .....	03 7 36 151	Groß Denkte .....	03 7 36 140
Hornburg, Stadt .....	03 7 36 152	Klein Denkte .....	03 7 36 158
Isingerode .....	03 7 36 153	Neindorf .....	03 7 36 167
Kalme .....	03 7 36 154	Sottmar .....	03 7 36 183
Kissenbrück .....	03 7 36 155	Wendessen .....	03 7 36 193
Klein Biewende .....	03 7 36 156	Wittmar .....	03 7 36 198
Klein Dahlum .....	03 7 36 157		
Klein Denkte .....	03 7 36 158	Samtgem.: Börßum	
Klein Elbe .....	03 7 36 159	Achim .....	03 7 36 111
Klein Heere .....	03 7 36 160	Börßum .....	03 7 36 125
Klein Vahlberg .....	03 7 36 161	Bornum .....	03 7 36 126
Kneitlingen .....	03 7 36 162	Isingerode .....	03 7 36 153
Leiferde .....	03 7 36 163	Kalme .....	03 7 36 154
Leinde .....	03 7 36 164	Seinstedt .....	03 7 36 181
Linden .....	03 7 36 165		
Mönchevahlberg .....	03 7 36 166	Samtgem.: Burgdorf-Assel	
Neindorf .....	03 7 36 167	Berel .....	03 7 36 121
Nordassel .....	03 7 36 168	Burgdorf .....	03 7 36 129
Oelber am weißen Wege .....	03 7 36 169	Hohenassel .....	03 7 36 151
Remlingen .....	03 7 36 171	Nordassel .....	03 7 36 168
Rhene .....	03 7 36 172	Westerlinde .....	03 7 36 194
Roklum .....	03 7 36 173		
Salzdahlum .....	03 7 36 174	Samtgem.: Dettum	
Sambleben .....	03 7 36 175	Dettum .....	03 7 36 131
Savingen .....	03 7 36 176	Eilum .....	03 7 36 132
Schliestedt .....	03 7 36 178	Evessen .....	03 7 36 134
Schöppenstedt, Stadt .....	03 7 36 179	Gilzum .....	03 7 36 137
Sehlde .....	03 7 36 180	Hachum .....	03 7 36 146
Seinstedt .....	03 7 36 181	Mönchevahlberg .....	03 7 36 166
Semmenstedt .....	03 7 36 182	Volzum .....	03 7 36 188
Sottmar .....	03 7 36 183	Weferlingen .....	03 7 36 192
Stiddien .....	03 7 36 184		
Timmern .....	03 7 36 185	Samtgem.: Innerstetal	
Üfingen .....	03 7 36 186	Baddeckenstedt .....	03 7 36 117
Uehrde .....	03 7 36 187	Binder .....	03 7 36 124
Volzum .....	03 7 36 188	Groß Elbe .....	03 7 36 141
Warle .....	03 7 36 189	Groß Heere .....	03 7 36 142
Wartjenstedt .....	03 7 36 190	Gustedt .....	03 7 36 145
Watzum .....	03 7 36 191	Klein Elbe .....	03 7 36 159
Weferlingen .....	03 7 36 192	Klein Heere .....	03 7 36 160
Wendessen .....	03 7 36 193	Oelber am weißen Wege .....	03 7 36 169
Westerlinde .....	03 7 36 194	Rhene .....	03 7 36 172
Wetzleben .....	03 7 36 196	Sehlde .....	03 7 36 180
Winnigstedt .....	03 7 36 197	Wartjenstedt .....	03 7 36 190
Wittmar .....	03 7 36 198		
Wolfenbüttel, Stadt .....	03 7 36 199		

Gemeinde	Statistische Kennziffer	Gemeinde	Statistische Kennziffer
Samtgem.: Salzdahlum		<b>32 Landkreis Cloppenburg</b>	
Ahlum	03 7 36 113	Sitz: Cloppenburg, Stadt	
Apelstedt	03 7 36 115	Altenoythe	03 8 32 111
Atzum	03 7 36 116	Barßel	03 8 32 112
Salzdahlum	03 7 36 174	Bösel	03 8 32 113
Samtgem.: Semmenstedt		Cappeln (Oldenburg)	03 8 32 114
Groß Biewende	03 7 36 138	Cloppenburg, Stadt	03 8 32 115
Hedeper	03 7 36 150	Emstek	03 8 32 116
Klein Biewende	03 7 36 156	Essen (Oldenburg)	03 8 32 117
Remlingen	03 7 36 171	Friesoythe, Stadt	03 8 32 118
Roklum	03 7 36 173	Garrel	03 8 32 119
Semmenstedt	03 7 36 182	Lastrup	03 8 32 120
Timmern	03 7 36 185	Lindern (Oldenburg)	03 8 32 121
Wetzleben	03 7 36 196	Löningen	03 8 32 122
Samtgem.: Süd Elm		Markhausen	03 8 32 123
Ampleben	03 7 36 114	Molbergen	03 8 32 124
Bansleben	03 7 36 118	Neuscharrel	03 8 32 125
Barnstorf	03 7 36 120	Ramsloh	03 8 32 126
Berklingen	03 7 36 122	Scharrel (Oldenburg)	03 8 32 127
Eitzum	03 7 36 133	Strücklingen	03 8 32 128
Groß Dahlum	03 7 36 139	<b>33 Landkreis Friesland</b>	
Groß Vahlberg	03 7 36 144	Sitz: Jever, Stadt	
Klein Dahlum	03 7 36 157	Bockhorn	03 8 33 111
Klein Vahlberg	03 7 36 161	Jever, Stadt	03 8 33 115
Kneitlingen	03 7 36 162	Sande	03 8 33 118
Schliestedt	03 7 36 178	Schortens	03 8 33 119
Uehrde	03 7 36 187	Varel, Stadt	03 8 33 123
Warle	03 7 36 189	Wangerland	03 8 33 113
Watzum	03 7 36 191	Wangerooze, Nordseebad	03 8 33 126
Winnigstedt	03 7 36 197	Zetel	03 8 33 127
<b>8 Verwaltungsbezirk Oldenburg</b>		<b>34 Landkreis Oldenburg (Oldenburg)</b>	
<b>11 Kreisfreie Stadt Delmenhorst</b>		Sitz: Oldenburg (Oldenburg), Stadt	
Delmenhorst, Stadt	03 8 11 000	Dötlingen	03 8 34 111
<b>12 Kreisfreie Stadt Oldenburg (Oldenburg)</b>		Ganderkesee	03 8 34 112
Oldenburg (Oldenburg), Stadt	03 8 12 000	Großenkneten	03 8 34 113
<b>13 Kreisfreie Stadt Wilhelmshaven</b>		Hasbergen (Oldenburg)	03 8 34 114
Wilhelmshaven, Stadt	03 8 13 000	Hatten	03 8 34 115
<b>31 Landkreis Ammerland</b>		Hude (Oldenburg)	03 8 34 116
Sitz: Westerstede		Stuhr	03 8 34 118
Apen	03 8 31 111	Wardenburg	03 8 34 119
Edewecht	03 8 31 112	Wildeshausen, Stadt	03 8 34 120
Rastede	03 8 31 113	<b>35 Landkreis Vechta</b>	
Westerstede	03 8 31 114	Sitz: Vechta, Stadt	
Wiefelstede	03 8 31 115	Bakum	03 8 35 111
Zwischenahn	03 8 31 116	Damme	03 8 35 112
		Dinklage	03 8 35 113
		Goldenstedt	03 8 35 114
		Holdorf	03 8 35 115
		Langförden	03 8 35 116
		Lohne (Oldenburg), Stadt	03 8 35 117
		Lutten	03 8 35 118
		Neuenkirchen (Oldenburg)	03 8 35 119
		Steinfeld (Oldenburg)	03 8 35 120
		Vechta, Stadt	03 8 35 121
		Visbek	03 8 35 122

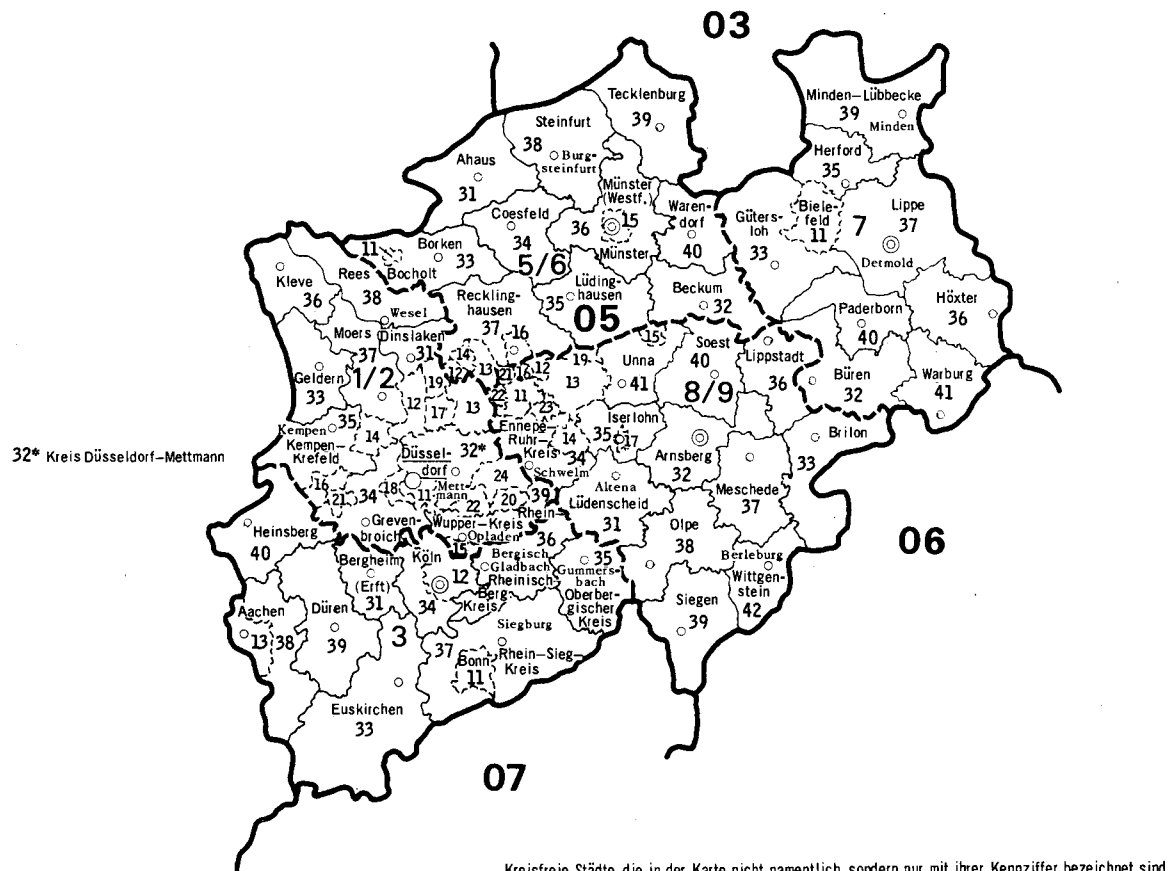
03 Niedersachsen 8 36

Gemeinde	Statistische Kennziffer	Gemeinde	Statistische Kennziffer
<b>36 Landkreis Wesermarsch</b>			
Sitz: Brake (Unterweser), Stadt			
Abbehausen .....	03 8 36 111		
Berne .....	03 8 36 113		
Brake (Unterweser), Stadt .....	03 8 36 114		
Burhave .....	03 8 36 115		
Elsfleth, Stadt .....	03 8 36 116		
Esenshamm .....	03 8 36 117		
Jade .....	03 8 36 118		
Landwürden .....	03 8 36 119		
Langwarden .....	03 8 36 120		
Lemwerder .....	03 8 36 112		
Moorriem .....	03 8 36 121		
Nordenham, Stadt .....	03 8 36 122		
Oldenbrok .....	03 8 36 123		
Ovelgönne .....	03 8 36 124		
Rodenkirchen .....	03 8 36 125		
Schwei .....	03 8 36 126		
Schweiburg .....	03 8 36 127		
Seefeld .....	03 8 36 128		
Stollhamm .....	03 8 36 129		



Gemeinde	Statistische Kennziffer	Gemeinde	Statistische Kennziffer
<b>04 Bremen</b>			
Freie Hansestadt Bremen			
<b>11 Kreisfreie Stadt Bremen</b>			
Bremen, Stadt .....	04 0 11 000		
<b>12 Kreisfreie Stadt Bremerhaven</b>			
Bremerhaven, Stadt .....	04 0 12 000		

VERWALTUNGSGRENZENKARTE FÜR DAS LAND NORDRHEIN – WESTFALEN (05)  
STAND: 31.12.1973



Kreisfreie Städte, die in der Karte nicht namentlich, sondern nur mit ihrer Kennziffer bezeichnet sind

Im Regierungsbezirk 1/2	Im Regierungsbezirk 5/6	Im Regierungsbezirk 8/9
12 Duisburg	12 Bottrop	11 Bochum
13 Essen	13 Gelsenkirchen	12 Castrop-Rauxel
14 Krefeld	14 Gladbeck	13 Dortmund
15 Leverkusen	16 Recklinghausen	14 Hagen
16 Mönchengladbach		15 Hamm
17 Mülheim		16 Herne
18 Neuss		17 Iserlohn
19 Oberhausen		19 Lünen
20 Remscheid		21 Wanne-Eickel
21 Rheydt		22 Wattenscheid
22 Solingen		23 Witten
24 Wuppertal		

Regierungsbezirke in Nordrhein – Westfalen

1/2	Düsseldorf
3	Köln
5/6	Münster
7	Detmold
8/9	Arnsberg

	Kennziffern	Grenzen	Verwaltungssitze
Land:	05	—	Düsseldorf
Regierungsbezirk:	1/2	---	○
Kreis:	31	—	○
Kreisfreie Stadt:	11	-----	

Verwaltungssitze der Kreise sind nur benannt, wenn sie nicht mit dem Namen des Kreises übereinstimmen.

Gemeinde	Statistische Kennziffer	Gemeinde	Statistische Kennziffer
<b>05 Nordrhein-Westfalen</b>		<b>1 22 Kreisfreie Stadt Solingen</b>	
		Solingen, Stadt .....	05 1 22 000
<b>1/2 Reg.-Bez. Düsseldorf</b>		<b>1 24 Kreisfreie Stadt Wuppertal</b>	
		Wuppertal, Stadt .....	05 1 24 000
<b>1 11 Kreisfreie Stadt Düsseldorf</b>		<b>2 31 Kreis Dinslaken</b>	
Düsseldorf, Stadt .....	05 1 11 000	Sitz: Dinslaken, Stadt	
		Gemeinden nach dem Alphabet geordnet	
		Dinslaken, Stadt .....	05 2 31 111
		Gahlen .....	05 2 31 211
		Gartrop-Bühl .....	05 2 31 212
		Hünxe .....	05 2 31 213
		Voerde (Niederrhein) .....	05 2 31 113
		Walsum, Stadt .....	05 2 31 112
<b>2 12 Kreisfreie Stadt Duisburg</b>		Gemeinden nach amtsfreien Gemeinden und Ämtern geordnet	
Duisburg, Stadt .....	05 2 12 000	Amtsfreie Gemeinden	
		Dinslaken, Stadt .....	05 2 31 111
		Walsum, Stadt .....	05 2 31 112
		Voerde (Niederrhein) .....	05 2 31 113
<b>2 13 Kreisfreie Stadt Essen</b>		Amt Gahlen	
Essen, Stadt .....	05 2 13 000	Gahlen .....	05 2 31 211
		Gartrop-Bühl .....	05 2 31 212
		Hünxe .....	05 2 31 213
<b>1 14 Kreisfreie Stadt Krefeld</b>		<b>1/2 32 Kreis Düsseldorf-Mettmann</b>	
Krefeld, Stadt .....	05 1 14 000	Sitz: Mettmann, Stadt	
		Gemeinden nach dem Alphabet geordnet	
<b>1 15 Kreisfreie Stadt Leverkusen</b>		Angermund, Stadt .....	05 1 32 211
Leverkusen, Stadt .....	05 1 15 000	Breitscheid .....	05 1 32 212
		Eggerscheidt .....	05 1 32 213
		Erkrath, Stadt .....	05 1 32 122
		Gruiten .....	05 1 32 311
		Haan, Stadt .....	05 1 32 111
		Hasselbeck-Schwarzbach .....	05 1 32 411
		Heiligenhaus, Stadt .....	05 1 32 112
		Hilden, Stadt .....	05 1 32 113
		Hochdahl .....	05 1 32 312
		Hösel .....	05 1 32 214
		Homburg-Meiersberg .....	05 1 32 412
		Hubbelrath .....	05 1 32 413
		Kettwig, Stadt .....	05 2 32 114
		Langenberg, Stadt .....	05 1 32 115
		Lintorf .....	05 1 32 215
		Mettmann, Stadt .....	05 1 32 116
		Metzhausen .....	05 1 32 415
		Neviges, Stadt .....	05 1 32 117
		Ratingen, Stadt .....	05 1 32 118
		Schöller .....	05 1 32 313
		Velbert, Stadt .....	05 1 32 119
		Wittlaer .....	05 1 32 216
		Wülfrath, Stadt .....	05 1 32 121
<b>1 16 Kreisfreie Stadt Mönchengladbach</b>			
Mönchengladbach, Stadt .....	05 1 16 000		
<b>2 17 Kreisfreie Stadt Mülheim a.d. Ruhr</b>			
Mülheim a.d. Ruhr, Stadt .....	05 2 17 000		
<b>1 18 Kreisfreie Stadt Neuss</b>			
Neuss, Stadt .....	05 1 18 000		
<b>2 19 Kreisfreie Stadt Oberhausen</b>			
Oberhausen, Stadt .....	05 2 19 000		
<b>1 20 Kreisfreie Stadt Remscheid</b>			
Remscheid, Stadt .....	05 1 20 000		
<b>1 21 Kreisfreie Stadt Rheydt</b>			
Rheydt, Stadt .....	05 1 21 000		

05 Nordrhein-Westfalen 1 32

Gemeinde	Statistische Kennziffer	Gemeinde	Statistische Kennziffer
Gemeinden nach amtsfreien Gemeinden und Ämtern geordnet			
Amtsfreie Gemeinden		Amtsfreie Gemeinden	
Erkrath, Stadt	05 1 32 122	Kaarst	05 1 34 122
Haan, Stadt	05 1 32 111	Kapellen (Erft)	05 1 34 612
Heiligenhaus, Stadt	05 1 32 112	Kleinenbroich	05 1 34 123
Hilden, Stadt	05 1 32 113	Korschenbroich	05 1 34 811
Kettwig, Stadt	05 2 32 114	Liedberg	05 1 34 512
Langenberg, Stadt	05 1 32 115	Meerbusch, Stadt	05 1 34 131
Mettmann, Stadt	05 1 32 116	Nettesheim-Butzheim	05 1 34 852
Neviges, Stadt	05 1 32 117	Neukirchen	05 1 34 124
Ratingen, Stadt	05 1 32 118	Nievenheim	05 1 34 912
Velbert, Stadt	05 1 32 119	Norf	05 1 34 951
Wülfrath, Stadt	05 1 32 121	Oekoven	05 1 34 312
Amt Angerland		Pesch	05 1 34 812
Angermund, Stadt	05 1 32 211	Rommerskirchen	05 1 34 853
Breitscheid	05 1 32 212	Rosellen	05 1 34 952
Eggerscheidt	05 1 32 213	Straberg	05 1 34 913
Hösel	05 1 32 214	Wevelinghoven, Stadt	05 1 34 112
Lintorf	05 1 32 215	Wickrath	05 1 34 126
Wittlaer	05 1 32 216	Zons, Stadt	05 1 34 113
Amt Gruiten		Gemeinden nach amtsfreien Gemeinden und Ämtern geordnet	
Gruiten	05 1 32 311	Amtsfreie Gemeinden	
Hochdahl	05 1 32 312	Bedburdyck	05 1 34 114
Schöller	05 1 32 313	Büttgen	05 1 34 116
Amt Hubbelrath		Dormagen, Stadt	05 1 34 128
Hasselbeck-Schwarzbach	05 1 32 411	Frimmersdorf	05 1 34 129
Homburg-Meiersberg	05 1 32 412	Garzweiler	05 1 34 117
Hubbelrath	05 1 32 413	Grevenbroich, Stadt	05 1 34 111
Metzkausen	05 1 32 415	Gustorf	05 1 34 118
2 33 Kreis Geldern		Hochneukirch	05 1 34 119
Sitz: Geldern, Stadt		Holzheim	05 1 34 121
Geldern, Stadt	05 2 33 111	Jüchen	05 1 34 127
Issum	05 2 33 112	Kaarst	05 1 34 122
Kerken	05 2 33 113	Kleinenbroich	05 1 34 123
Kevelaer, Stadt	05 2 33 114	Meerbusch, Stadt	05 1 34 131
Straelen, Stadt	05 2 33 115	Neukirchen	05 1 34 124
Wachtendonk	05 2 33 116	Wevelinghoven, Stadt	05 1 34 112
Weeze	05 2 33 117	Wickrath	05 1 34 126
1 34 Kreis Grevenbroich		Zons, Stadt	05 1 34 113
Sitz: Grevenbroich, Stadt		Amt Evinghoven	
Gemeinden nach dem Alphabet geordnet		Hoeningen	05 1 34 311
Bedburdyck	05 1 34 114	Oekoven	05 1 34 312
Büttgen	05 1 34 116	Amt Glehn	
Dormagen, Stadt	05 1 34 128	Glehn	05 1 34 511
Frimmersdorf	05 1 34 129	Liedberg	05 1 34 512
Frixheim-Anstel	05 1 34 851	Amt Hemmerden	
Garzweiler	05 1 34 117	Hemmerden	05 1 34 611
Glehn	05 1 34 511	Kapellen (Erft)	05 1 34 612
Gohr	05 1 34 911	Amt Korschenbroich	
Grevenbroich, Stadt	05 1 34 111	Korschenbroich	05 1 34 811
Gustorf	05 1 34 118	Pesch	05 1 34 812
Hemmerden	05 1 34 611	Amt Rommerskirchen-Nettesheim	
Hochneukirch	05 1 34 119	Frixheim-Anstel	05 1 34 851
Hoeningen	05 1 34 311	Nettesheim-Butzheim	05 1 34 852
Holzheim	05 1 34 121	Rommerskirchen	05 1 34 853
Jüchen	05 1 34 127	Amt Nievenheim	
		Gohr	05 1 34 911
		Nievenheim	05 1 34 912
		Straberg	05 1 34 913

Gemeinde	Statistische Kennziffer	Gemeinde	Statistische Kennziffer
Amt Norf		Haffen-Mehr	05 1 38 312
Norf	05 1 34 951	Haldern	05 1 38 313
Rosellen	05 1 34 952	Haminkeln	05 1 38 614
		Heelden	05 1 38 411
<b>1 35 Kreis Kempen-Krefeld</b>		Heeren-Herken	05 1 38 314
Sitz: Kempen, Stadt		Isselburg, Stadt	05 1 38 112
Brüggen	05 1 35 111	Krudenburg	05 2 38 716
Grefrath	05 1 35 112	Loikum	05 1 38 315
Kempen, Stadt	05 1 35 113	Millingen	05 1 38 413
Nettetal, Stadt	05 1 35 114	Overbeck	05 2 38 717
Schwalmtal	05 1 35 115	Rees, Stadt	05 1 38 113
Tönisvorst	05 1 35 116	Ringenberg	05 1 38 615
Viersen, Stadt	05 1 35 117	Schermbeck	05 2 38 718
Willich, Stadt	05 1 35 118	Vehlingen	05 1 38 414
		Wertherbruch	05 1 38 316
		Wesel, Stadt	05 2 38 114
		Weselerwald	05 2 38 719
<b>1 36 Kreis Kleve</b>			
Sitz: Kleve, Stadt		Gemeinden nach amtsfreien Gemeinden und Ämtern geordnet	
Bedburg-Hau	05 1 36 111	Amtsfreie Gemeinden	
Goch, Stadt	05 1 36 112	Elten	05 1 38 115
Kalkar, Stadt	05 1 36 113	Emmerich, Stadt	05 1 38 111
Kleve, Stadt	05 1 36 114	Isselburg, Stadt	05 1 38 112
Kranenburg	05 1 36 115	Rees, Stadt	05 1 38 113
Uedem	05 1 36 116	Wesel, Stadt	05 2 38 114
<b>2 37 Kreis Moers</b>		Amt Haldern	
Sitz: Mörs, Stadt		Groin	05 1 38 311
Alpen	05 2 37 129	Haffen-Mehr	05 1 38 312
Borth	05 2 37 118	Haldern	05 1 38 313
Budberg	05 2 37 119	Heeren-Herken	05 1 38 314
Büderich	05 2 37 121	Loikum	05 1 38 315
Homberg (Niederrhein), Stadt	05 2 37 111	Wertherbruch	05 1 38 316
Kamp-Lintfort, Stadt	05 2 37 112		
Kapellen	05 2 37 122	Amt Millingen	
Moers, Stadt	05 2 37 113	Empel	05 1 38 412
Neukirchen-Vluyn	05 2 37 124	Heelden	05 1 38 411
Orsoy, Stadt	05 2 37 114	Millingen	05 1 38 413
Rheinberg, Stadt	05 2 37 115	Vehlingen	05 1 38 414
Rheinhausen, Stadt	05 2 37 116		
Rheinkamp	05 2 37 126	Amt Ringenberg	
Rheurdt	05 2 37 132	Bislich	05 1 38 611
Rumeln-Kaldenhausen	05 2 37 127	Diersfordt	05 1 38 612
Sonsbeck	05 2 37 131	Haminkeln	05 1 38 614
Xanten, Stadt	05 2 37 117	Ringenberg	05 1 38 615
<b>1/2 38 Kreis Rees</b>		Amt Schermbeck	
Sitz: Wesel, Stadt		Bricht	05 2 38 711
Gemeinden nach dem Alphabet geordnet		Brünen	05 2 38 712
Bislich	05 1 38 611	Dämmerwald	05 2 38 713
Bricht	05 2 38 711	Damm	05 2 38 714
Brünen	05 2 38 712	Drevenack	05 2 38 715
Dämmerwald	05 2 38 713	Krudenburg	05 2 38 716
Damm	05 2 38 714	Overbeck	05 2 38 717
Diersfordt	05 1 38 612	Schermbeck	05 2 38 718
Drevenack	05 2 38 715	Weselerwald	05 2 38 719
Elten	05 1 38 115		
Emmerich, Stadt	05 1 38 111	<b>1 39 Rhein-Wupper-Kreis</b>	
Empel	05 1 38 412	Sitz: Opladen, Stadt	
Groin	05 1 38 311	Gemeinden nach dem Alphabet geordnet	
		Bergisch Neukirchen, Stadt	05 1 39 111
		Burg a.d. Wupper, Stadt	05 1 39 112
		Burscheid, Stadt	05 1 39 113

Gemeinde	Statistische Kennziffer	Gemeinde	Statistische Kennziffer
Dabringhausen	05 1 39 211	<b>31 Kreis Bergheim (Erft)</b>	
Dhünn	05 1 39 212	Sitz: Bergheim (Erft), Stadt	
Hückeswagen, Stadt	05 1 39 114	Gemeinden nach dem Alphabet geordnet	
Langenfeld (Rheinland), Stadt	05 1 39 115	Angelsdorf	05 3 31 511
Leichlingen (Rheinland), Stadt	05 1 39 116	Bedburg, Stadt	05 3 31 211
Monheim, Stadt	05 1 39 117	Bergheim (Erft), Stadt	05 3 31 311
Opladen, Stadt	05 1 39 118	Blatzheim	05 3 31 711
Radevormwald, Stadt	05 1 39 119	Buir	05 3 31 411
Wermelskirchen, Stadt	05 1 39 213	Elsdorf (Rhld.)	05 3 31 512
Witzhelden	05 1 39 121	Esch	05 3 31 513
Gemeinden nach amtsfreien Gemeinden und Ämtern geordnet		Glesch	05 3 31 312
Amtsfreie Gemeinden		Heppendorf	05 3 31 514
Bergisch Neukirchen, Stadt	05 1 39 111	Horrem	05 3 31 611
Burg a.d. Wupper, Stadt	05 1 39 112	Hüchelhoven	05 3 31 313
Burscheid, Stadt	05 1 39 113	Kaster, Stadt	05 3 31 811
Hückeswagen, Stadt	05 1 39 114	Kerpen, Stadt	05 3 31 712
Langenfeld (Rheinland), Stadt	05 1 39 115	Königshoven	05 3 31 812
Leichlingen (Rheinland), Stadt	05 1 39 116	Lipp	05 3 31 212
Monheim, Stadt	05 1 39 117	Manheim	05 3 31 412
Opladen, Stadt	05 1 39 118	Mödrath	05 3 31 713
Radevormwald, Stadt	05 1 39 119	Niederaußem	05 3 31 314
Witzhelden	05 1 39 121	Niederembt	05 3 31 515
Amt Wermelskirchen		Oberaßem-Fortuna	05 3 31 315
Dabringhausen	05 1 39 211	Oberembt	05 3 31 516
Dhünn	05 1 39 212	Paffendorf	05 3 31 316
Wermelskirchen, Stadt	05 1 39 213	Pütz	05 3 31 813
<b>3 Reg.-Bez. Köln</b>		Quadrath-Idendorf	05 3 31 317
<b>11 Kreisfreie Stadt Bonn</b>		Sindorf	05 3 31 612
Bonn, Stadt	05 3 11 000	Türnich	05 3 31 111
<b>12 Kreisfreie Stadt Köln</b>		Gemeinden nach amtsfreien Gemeinden und Ämtern geordnet	
Köln, Stadt	05 3 12 000	Amtsfreie Gemeinde	
<b>13 Kreisfreie Stadt, Aachen</b>		Türnich	05 3 31 111
Aachen, Stadt	05 3 13 000	Amt Bedburg	
<b>38 Kreis Aachen</b>		Bedburg, Stadt	05 3 31 211
Sitz: Aachen, Stadt		Lipp	05 3 31 212
Alsdorf, Stadt	05 3 38 111	Amt Bergheim (Erft)	
Baesweiler	05 3 38 112	Bergheim (Erft), Stadt	05 3 31 311
Eschweiler, Stadt	05 3 38 113	Glesch	05 3 31 312
Herzogenrath, Stadt	05 3 38 114	Hüchelhoven	05 3 31 313
Monschau, Stadt	05 3 38 115	Niederaußem	05 3 31 314
Roetgen	05 3 38 116	Oberaßem-Fortuna	05 3 31 315
Simmerath	05 3 38 117	Paffendorf	05 3 31 316
Stolberg (Rhld.), Stadt	05 3 38 118	Quadrath-Idendorf	05 3 31 317
Würselen, Stadt	05 3 38 119	Amt Buir	
		Buir	05 3 31 411
		Manheim	05 3 31 412
		Amt Elsdorf (Rhld.)	
		Angelsdorf	05 3 31 511
		Elsdorf (Rhld.)	05 3 31 512
		Esch	05 3 31 513
		Heppendorf	05 3 31 514
		Niederembt	05 3 31 515
		Oberembt	05 3 31 516
		Amt Horrem	
		Horrem	05 3 31 611
		Sindorf	05 3 31 612

Gemeinde	Statistische Kennziffer	Gemeinde	Statistische Kennziffer
Amt Kerpen		<b>34 Kreis Köln</b>	
Blatzheim .....	05 3 31 711	Sitz: Köln, Stadt	
Kerpen, Stadt .....	05 3 31 712	Brauweiler .....	05 3 34 113
Mödrath .....	05 3 31 713	Brühl, Stadt .....	05 3 34 111
		Frechen, Stadt .....	05 3 34 112
Amt Königshoven		Hürth .....	05 3 34 114
Kaster, Stadt .....	05 3 31 811	Lövenich .....	05 3 34 115
Königshoven .....	05 3 31 812	Pulheim .....	05 3 34 119
Pütz .....	05 3 31 813	Rodenkirchen (Bez. Köln) .....	05 3 34 116
		Sinnersdorf .....	05 3 34 121
		Stommeln .....	05 3 34 117
		Wesseling, Stadt .....	05 3 34 118
<b>39 Kreis Düren</b>			
Sitz: Düren, Stadt		<b>35 Oberbergischer Kreis</b>	
Aldenhoven .....	05 3 39 111	Sitz: Gummersbach, Stadt	
Düren, Stadt .....	05 3 39 112	Bergneustadt, Stadt .....	05 3 35 111
Heimbach, Stadt .....	05 3 39 126	Gimborn .....	05 3 35 112
Hürtgenwald .....	05 3 39 113	Gummersbach, Stadt .....	05 3 35 113
Inden .....	05 3 39 114	Nümbrecht .....	05 3 35 114
Jülich, Stadt .....	05 3 39 115	Marienheide .....	05 3 35 115
Kreuzau .....	05 3 39 116	Morsbach .....	05 3 35 116
Langerwehe .....	05 3 39 117	Reichshof .....	05 3 35 117
Linnich, Stadt .....	05 3 39 118	Ründeroth .....	05 3 35 118
Merzenich .....	05 3 39 119	Waldbröl, Stadt .....	05 3 35 119
Niederzier .....	05 3 39 121	Wiehl, Stadt .....	05 3 35 121
Nideggen, Stadt .....	05 3 39 122		
Nörvenich .....	05 3 39 123		
Titz .....	05 3 39 124		
Vettweiß .....	05 3 39 125		
		<b>36 Rheinisch-Bergischer Kreis</b>	
<b>33 Kreis Euskirchen</b>		Sitz: Bergisch Gladbach, Stadt	
Sitz: Euskirchen, Stadt		Gemeinden nach dem Alphabet geordnet	
Blankenheim .....	05 3 33 117	Bechen .....	05 3 36 311
Dahlem .....	05 3 33 118	Bensberg, Stadt .....	05 3 36 111
Erfstadt, Stadt .....	05 3 33 111	Bergisch Gladbach, Stadt .....	05 3 36 112
Euskirchen, Stadt .....	05 3 33 112	Engelskirchen .....	05 3 36 211
Hellenthal .....	05 3 33 119	Hohkeppel .....	05 3 36 212
Kall .....	05 3 33 121	Klüppelberg .....	05 3 36 115
Mechernich .....	05 3 33 122	Kürten .....	05 3 36 312
Münstereifel, Bad, Stadt .....	05 3 33 113	Lindlar .....	05 3 36 116
Nettersheim .....	05 3 33 123	Odenthal .....	05 3 36 117
Schleiden, Stadt .....	05 3 33 124	Olpe .....	05 3 36 313
Weilerswist .....	05 3 33 115	Overath .....	05 3 36 118
Zülpich, Stadt .....	05 3 33 116	Porz am Rhein, Stadt .....	05 3 36 113
		Rösrath .....	05 3 36 119
		Wipperfeld .....	05 3 36 314
		Wipperfürth, Stadt .....	05 3 36 114
<b>40 Kreis Heinsberg</b>			
Sitz: Heinsberg, Stadt		Gemeinden nach amtsfreien Gemeinden und Ämtern geordnet	
Erkelenz, Stadt .....	05 3 40 111	Amtsfreie Gemeinden	
Gangelt .....	05 3 40 112	Bensberg, Stadt .....	05 3 36 111
Geilenkirchen, Stadt .....	05 3 40 113	Bergisch Gladbach, Stadt .....	05 3 36 112
Heinsberg, Stadt .....	05 3 40 114	Klüppelberg .....	05 3 36 115
Hückelhoven, Stadt .....	05 3 40 115	Lindlar .....	05 3 36 116
Niederkrüchten .....	05 3 40 116	Odenthal .....	05 3 36 117
Selkant .....	05 3 40 117	Overath .....	05 3 36 118
Übach-Palenberg, Stadt .....	05 3 40 118	Porz am Rhein, Stadt .....	05 3 36 113
Waldfeucht .....	05 3 40 119	Rösrath .....	05 3 36 119
Wassenberg, Stadt .....	05 3 40 121	Wipperfürth, Stadt .....	05 3 36 114
Wegberg, Stadt .....	05 3 40 122		

05 Nordrhein-Westfalen 3 36

Gemeinde	Statistische Kennziffer	Gemeinde	Statistische Kennziffer
Amt Engelskirchen		<b>5 31 Kreis Ahaus</b>	
Engelskirchen .....	05 3 36 211	Sitz: Ahaus, Stadt	
Hohkeppel .....	05 3 36 212	Gemeinden nach dem Alphabet geordnet	
Amt Kürten		Ahaus, Stadt .....	05 5 31 111
Bechen .....	05 3 36 311	Alstätte .....	05 5 31 611
Kürten .....	05 3 36 312	Epe .....	05 5 31 116
Olpe .....	05 3 36 313	Gronau (Westf.), Stadt .....	05 5 31 112
Wipperfeld .....	05 3 36 314	Heek .....	05 5 31 117
<b>37 Rhein-Sieg-Kreis</b>		Legden .....	05 5 31 118
Sitz: Siegburg, Stadt		Ottenstein, Dorf .....	05 5 31 612
Alfter .....	05 3 37 111	Schöppingen .....	05 5 31 121
Bornheim .....	05 3 37 113	Stadtlohn, Stadt .....	05 5 31 113
Eitorf .....	05 3 37 114	Südlohn .....	05 5 31 119
Hennef (Sieg) .....	05 3 37 115	Vreden, Stadt .....	05 5 31 114
Honnef, Bad, Stadt .....	05 3 37 116	Wessum .....	05 5 31 613
Königswinter, Stadt .....	05 3 37 117		
Lohmar .....	05 3 37 118	Gemeinden nach amtsfreien Gemeinden und Ämtern geordnet	
Meckenheim, Stadt .....	05 3 37 119	Amtsfreie Gemeinden	
Much .....	05 3 37 121	Ahaus, Stadt .....	05 5 31 111
Neunkirchen-Seelscheid .....	05 3 37 122	Epe .....	05 5 31 116
Niederkassel .....	05 3 37 123	Gronau (Westf.), Stadt .....	05 5 31 112
Rheinbach, Stadt .....	05 3 37 124	Heek .....	05 5 31 117
Ruppichteroth .....	05 3 37 125	Legden .....	05 5 31 118
Sankt Augustin .....	05 3 37 112	Schöppingen .....	05 5 31 121
Siegburg, Stadt .....	05 3 37 126	Stadtlohn, Stadt .....	05 5 31 113
Swisttal .....	05 3 37 127	Südlohn .....	05 5 31 119
Troisdorf, Stadt .....	05 3 37 128	Vreden, Stadt .....	05 5 31 114
Wachtberg .....	05 3 37 129		
Windeck .....	05 3 37 131	Amt Wessum	
<b>5/6 Reg.-Bez. Münster</b>		Alstätte .....	05 5 31 611
<b>5 11 Kreisfreie Stadt Bocholt</b>		Ottenstein, Dorf .....	05 5 31 612
Bocholt, Stadt .....	05 5 11 000	Wessum .....	05 5 31 613
<b>6 12 Kreisfreie Stadt Bottrop</b>		<b>5 32 Kreis Beckum</b>	
Bottrop, Stadt .....	05 6 12 000	Sitz: Beckum, Stadt	
<b>6 13 Kreisfreie Stadt Gelsenkirchen</b>		Gemeinden nach dem Alphabet geordnet	
Gelsenkirchen, Stadt .....	05 6 13 000	Ahlen, Stadt .....	05 5 32 111
<b>6 14 Kreisfreie Stadt Gladbeck</b>		Beckum, Stadt .....	05 5 32 112
Gladbeck, Stadt .....	05 6 14 000	Diestedde .....	05 5 32 412
<b>5 15 Kreisfreie Stadt Münster (Westf.)</b>		Enniger .....	05 5 32 611
Münster (Westf.), Stadt .....	05 5 15 000	Ennigerloh .....	05 5 32 113
<b>6 16 Kreisfreie Stadt Recklinghausen</b>		Heessen, Stadt .....	05 5 32 114
Recklinghausen, Stadt .....	05 6 16 000	Liesborn .....	05 5 32 414
		Neubeckum .....	05 5 32 115
		Oelde, Stadt .....	05 5 32 512
		Sendenhorst, Stadt .....	05 5 32 612
		Stromberg .....	05 5 32 513
		Vorhelm .....	05 5 32 613
		Wadersloh .....	05 5 32 415
		Gemeinden nach amtsfreien Gemeinden und Ämtern geordnet	
		Amtsfreie Gemeinden	
		Ahlen, Stadt .....	05 5 32 111
		Beckum, Stadt .....	05 5 32 112
		Ennigerloh .....	05 5 32 113
		Heessen, Stadt .....	05 5 32 114
		Neubeckum .....	05 5 32 115



Gemeinde	Statistische Kennziffer	Gemeinde	Statistische Kennziffer
Amt Liesborn-Wadersloh		Werth, Stadt	05 5 33 423
Diestedde	05 5 32 412	Amt Velen-Ramsdorf	
Liesborn	05 5 32 414	Ramsdorf	05 5 33 712
Wadersloh	05 5 32 415	Velen	05 5 33 713
Amt Oelde			
Oelde, Stadt	05 5 32 512	<b>5 34 Kreis Coesfeld</b>	
Stromberg	05 5 32 513	Sitz: Coesfeld, Stadt	
Amt Sendenhorst		Gemeinden nach dem Alphabet geordnet	
Enniger	05 5 32 611	Billerbeck, Stadt	05 5 34 114
Sendenhorst, Stadt	05 5 32 612	Buldern	05 5 34 115
Vorhelm	05 5 32 613	Coesfeld, Stadt	05 5 34 111
		Darup	05 5 34 711
<b>5 33 Kreis Borken</b>		Dülmen, Kirchspiel	05 5 34 411
Sitz: Borken, Stadt		Dülmen, Stadt	05 5 34 112
Gemeinden nach dem Alphabet geordnet		Gescher, Stadt	05 5 34 116
Anholt, Stadt	05 5 33 111	Holtwick	05 5 34 612
Barlo	05 5 33 411	Lette	05 5 34 712
Biemenhorst	05 5 33 412	Limbergen	05 5 34 713
Borken, Stadt	05 5 33 112	Merfeld	05 5 34 412
Dingden	05 5 33 113	Rorup	05 5 34 714
Heiden	05 5 33 312	Rosendahl	05 5 34 613
Hemden	05 5 33 413		
Herzebocholt	05 5 33 414	Gemeinden nach amtsfreien Gemeinden und Ämtern geordnet	
Holtwick	05 5 33 415	Amtsfreie Gemeinden	
Liedern	05 5 33 416	Billerbeck, Stadt	05 5 34 114
Lowick	05 5 33 417	Buldern	05 5 34 115
Mussum	05 5 33 418	Coesfeld, Stadt	05 5 34 111
Raesfeld	05 5 33 115	Dülmen, Stadt	05 5 34 112
Ramsdorf	05 5 33 712	Gescher, Stadt	05 5 34 116
Reken	05 5 33 311		
Rhede	05 5 33 114	Amt Dülmen	
Spork	05 5 33 419	Dülmen, Kirchspiel	05 5 34 411
Stenern	05 5 33 421	Merfeld	05 5 34 412
Suderwick	05 5 33 422		
Velen	05 5 33 713	Amt Osterwick	
Werth, Stadt	05 5 33 423	Holtwick	05 5 34 612
		Rosendahl	05 5 34 613
Gemeinden nach amtsfreien Gemeinden und Ämtern geordnet			
Amtsfreie Gemeinden		Amt Rorup	
Anholt, Stadt	05 5 33 111	Darup	05 5 34 711
Borken, Stadt	05 5 33 112	Lette	05 5 34 712
Dingden	05 5 33 113	Limbergen	05 5 34 713
Raesfeld	05 5 33 115	Rorup	05 5 34 714
Rhede	05 5 33 114		
Amt Heiden-Reken		<b>5 35 Kreis Lüdinghausen</b>	
Heiden	05 5 33 312	Sitz: Lüdinghausen, Stadt	
Reken	05 5 33 311	Gemeinden nach dem Alphabet geordnet	
Amt Liedern-Werth		Altlünen	05 5 35 211
Barlo	05 5 33 411	Ascheberg	05 5 35 113
Biemenhorst	05 5 33 412	Bockum-Hövel, Stadt	05 5 35 111
Hemden	05 5 33 413	Bork	05 5 35 212
Herzebocholt	05 5 33 414	Capelle	05 5 35 611
Holtwick	05 5 33 415	Drensteinfurt, Stadt	05 5 35 115
Liedern	05 5 33 416	Herbern	05 5 35 411
Lowick	05 5 33 417	Lüdinghausen, Stadt	05 5 35 512
Mussum	05 5 33 418	Nordkirchen	05 5 35 612
Spork	05 5 33 419	Olfen, Kirchspiel	05 5 35 711
Stenern	05 5 33 421	Olfen, Stadt	05 5 35 712
Suderwick	05 5 33 422	Ottmarsbocholt	05 5 35 811

05 Nordrhein-Westfalen 5 35

Gemeinde	Statistische Kennziffer	Gemeinde	Statistische Kennziffer
Selm .....	05 5 35 213	Schapdetten .....	05 5 36 213
Senden .....	05 5 35 114	Telgte, Stadt .....	05 5 36 512
Seppenrade .....	05 5 35 513	Westbevern .....	05 5 36 513
Stockum .....	05 5 35 412	Wolbeck .....	05 5 36 615
Südkirchen .....	05 5 35 613		
Venne .....	05 5 35 812		
Werne a.d. Lippe, Stadt .....	05 5 35 112		
		Gemeinden nach amtsfreien Gemeinden und Ämtern geordnet	
Gemeinden nach amtsfreien Gemeinden und Ämtern geordnet			
Amtsfreie Gemeinden		Amtsfreie Gemeinden	
Ascheberg .....	05 5 35 113	Gimfte .....	05 5 36 112
Bockum-Hövel, Stadt .....	05 5 35 111	Greven, Stadt .....	05 5 36 111
Drensteinfurt, Stadt .....	05 5 35 115	Havixbeck .....	05 5 36 113
Senden .....	05 5 35 114	Saerbeck .....	05 5 36 114
Werne a.d. Lippe, Stadt .....	05 5 35 112		
Amt Bork		Amt Nottuln	
Altlünen .....	05 5 35 211	Appelhülsen .....	05 5 36 211
Bork .....	05 5 35 212	Nottuln .....	05 5 36 212
Selm .....	05 5 35 213	Schapdetten .....	05 5 36 213
Amt Herbern			
Herbern .....	05 5 35 411	Amt Roxel	
Stockum .....	05 5 35 412	Albachten .....	05 5 36 311
Amt Lüdinghausen		Bösensell .....	05 5 36 312
Lüdinghausen, Stadt .....	05 5 35 512	Nienberge .....	05 5 36 313
Seppenrade .....	05 5 35 513	Roxel .....	05 5 36 314
Amt Nordkirchen			
Capelle .....	05 5 35 611	Amt Sankt Mauritz	
Nordkirchen .....	05 5 35 612	Amelsbüren .....	05 5 36 411
Südkirchen .....	05 5 35 613	Handorf .....	05 5 36 412
Amt Olfen		Hiltrup .....	05 5 36 413
Olfen, Kirchspiel .....	05 5 35 711	Sankt Mauritz .....	05 5 36 414
Olfen, Stadt .....	05 5 35 712		
Amt Ottmarsbocholt		Amt Telgte	
Ottmarsbocholt .....	05 5 35 811	Telgte, Stadt .....	05 5 36 512
Venne .....	05 5 35 812	Westbevern .....	05 5 36 513

5 36 Kreis Münster

Sitz: Münster (Westf.), Stadt

Gemeinden nach dem Alphabet geordnet

Albachten .....	05 5 36 311
Albersloh .....	05 5 36 611
Alverskirchen .....	05 5 36 612
Amelsbüren .....	05 5 36 411
Angelmodde .....	05 5 36 613
Appelhülsen .....	05 5 36 211
Bösensell .....	05 5 36 312
Gimfte .....	05 5 36 112
Greven, Stadt .....	05 5 36 111
Handorf .....	05 5 36 412
Havixbeck .....	05 5 36 113
Hiltrup .....	05 5 36 413
Nienberge .....	05 5 36 313
Nottuln .....	05 5 36 212
Rinkerode .....	05 5 36 614
Roxel .....	05 5 36 314
Saerbeck .....	05 5 36 114
Sankt Mauritz .....	05 5 36 414

6 37 Kreis Recklinghausen

Sitz: Recklinghausen, Stadt

Gemeinden nach dem Alphabet geordnet

Ahsen .....	05 6 37 115
Altendorf-Ulfkotte .....	05 6 37 511
Altschermbeck .....	05 6 37 411
Datteln, Stadt .....	05 6 37 116
Dorsten, Stadt .....	05 6 37 412
Erle .....	05 6 37 413
Flaesheim .....	05 6 37 117
Haltern, Kirchspiel .....	05 6 37 311
Haltern, Stadt .....	05 6 37 111
Hamm .....	05 6 37 512
Henrichenburg .....	05 6 37 611
Herten, Stadt .....	05 6 37 112
Horneburg .....	05 6 37 612
Hüllern .....	05 6 37 312
Kirchhellen .....	05 6 37 114
Lembeck .....	05 6 37 414
Lippamsdorf .....	05 6 37 313
Marl, Stadt .....	05 6 37 513
Oer-Erkenschwick, Stadt .....	05 6 37 118
Polsum .....	05 6 37 514

Gemeinde	Statistische Kennziffer	Gemeinde	Statistische Kennziffer
Rhade .....	05 6 37 415	Gemeinden nach amtsfreien Gemeinden und Ämtern geordnet	
Waltrop, Stadt .....	05 6 37 613	Amtsfreie Gemeinden	
Westerholt, Stadt .....	05 6 37 113	Altenberge .....	05 5 38 115
Wulfen .....	05 6 37 416	Borghorst, Stadt .....	05 5 38 111
Gemeinden nach amtsfreien Gemeinden und Ämtern geordnet		Burgsteinfurt, Stadt .....	05 5 38 112
Amtsfreie Gemeinden		Emsdetten, Stadt .....	05 5 38 113
Ahsen .....	05 6 37 115	Horstmar, Stadt .....	05 5 38 122
Datteln, Stadt .....	05 6 37 116	Laer .....	05 5 38 123
Flaesheim .....	05 6 37 117	Metelen .....	05 5 38 117
Haltern, Stadt .....	05 6 37 111	Neuenkirchen .....	05 5 38 118
Herten, Stadt .....	05 6 37 112	Nordwalde .....	05 5 38 119
Kirchhellen .....	05 6 37 114	Ochtrup, Stadt .....	05 5 38 124
Oer-Erkenschwick, Stadt .....	05 6 37 118	Rheine, Stadt .....	05 5 38 114
Westerholt, Stadt .....	05 6 37 113	Wettringen .....	05 5 38 121
Amt Haltern		Amt Rheine	
Haltern, Kirchspiel .....	05 6 37 311	Elte .....	05 5 38 511
Hullern .....	05 6 37 312	Mesum .....	05 5 38 512
Lippramsdorf .....	05 6 37 313	Rheine links der Ems .....	05 5 38 513
Amt Hervest-Dorsten		Rheine rechts der Ems .....	05 5 38 514
Altschermbeck .....	05 6 37 411	5 39 Kreis Tecklenburg	
Dorsten, Stadt .....	05 6 37 412	Sitz: Tecklenburg, Stadt	
Erle .....	05 6 37 413	Gemeinden nach dem Alphabet geordnet	
Lembeck .....	05 6 37 414	Bevergern, Stadt .....	05 5 39 511
Rhade .....	05 6 37 415	Brochterbeck .....	05 5 39 611
Wulfen .....	05 6 37 416	Dreierwalde .....	05 5 39 512
Amt Marl		Halverde .....	05 5 39 211
Altendorf-Ulfkotte .....	05 6 37 511	Hörstel .....	05 5 39 513
Hamm .....	05 6 37 512	Hopsten .....	05 5 39 212
Marl, Stadt .....	05 6 37 513	Ibbenbüren-Land .....	05 5 39 311
Polsum .....	05 6 37 514	Ibbenbüren, Stadt .....	05 5 39 312
Amt Waltrop		Ladbergen .....	05 5 39 112
Henrichenburg .....	05 6 37 611	Ledde .....	05 5 39 612
Horneburg .....	05 6 37 612	Leeden .....	05 5 39 613
Waltrop, Stadt .....	05 6 37 613	Lengerich, Stadt .....	05 5 39 111
5 38 Kreis Steinfurt		Lienen .....	05 5 39 113
Sitz: Burgsteinfurt, Stadt		Lotte .....	05 5 39 411
Gemeinden nach dem Alphabet geordnet		Mettingen .....	05 5 39 114
Altenberge .....	05 5 38 115	Recke .....	05 5 39 115
Borghorst, Stadt .....	05 5 38 111	Riesenbeck .....	05 5 39 514
Burgsteinfurt, Stadt .....	05 5 38 112	Schale .....	05 5 39 213
Elte .....	05 5 38 511	Tecklenburg, Stadt .....	05 5 39 614
Emsdetten, Stadt .....	05 5 38 113	Wersen .....	05 5 39 412
Horstmar, Stadt .....	05 5 38 122	Westerkappeln .....	05 5 39 116
Laer .....	05 5 38 123	Gemeinden nach amtsfreien Gemeinden und Ämtern geordnet	
Mesum .....	05 5 38 512	Amtsfreie Gemeinden	
Metelen .....	05 5 38 117	Ladbergen .....	05 5 39 112
Neuenkirchen .....	05 5 38 118	Lengerich, Stadt .....	05 5 39 111
Nordwalde .....	05 5 38 119	Lienen .....	05 5 39 113
Ochtrup, Stadt .....	05 5 38 124	Mettingen .....	05 5 39 114
Rheine links der Ems .....	05 5 38 513	Recke .....	05 5 39 115
Rheine rechts der Ems .....	05 5 38 514	Westerkappeln .....	05 5 39 116
Rheine, Stadt .....	05 5 38 114	Amt Hopsten	
Wettringen .....	05 5 38 121	Halverde .....	05 5 39 211
		Hopsten .....	05 5 39 212
		Schale .....	05 5 39 213

Gemeinde	Statistische Kennziffer	Gemeinde	Statistische Kennziffer
Amt Ibbenbüren		<b>32 Kreis Büren</b>	
Ibbenbüren-Land .....	05 5 39 311	Sitz: Büren, Stadt	
Ibbenbüren, Stadt .....	05 5 39 312	Gemeinden nach dem Alphabet geordnet	
Amt Lotte		Ahden .....	05 7 32 311
Lotte .....	05 5 39 411	Anreppen .....	05 7 32 511
Wersen .....	05 5 39 412	Asseln .....	05 7 32 411
Amt Riesenbeck		Atteln .....	05 7 32 211
Bevergern, Stadt .....	05 5 39 511	Barkhausen .....	05 7 32 312
Dreierwalde .....	05 5 39 512	Bentfeld .....	05 7 32 512
Hörstel .....	05 5 39 513	Blankenrode .....	05 7 32 212
Riesenbeck .....	05 5 39 514	Bleiwäsche .....	05 7 32 611
Amt Tecklenburg		Boke .....	05 7 32 513
Brochterbeck .....	05 5 39 611	Brenken .....	05 7 32 313
Ledde .....	05 5 39 612	Büren, Stadt .....	05 7 32 111
Leeden .....	05 5 39 613	Dalheim .....	05 7 32 213
Tecklenburg, Stadt .....	05 5 39 614	Ebbinghausen .....	05 7 32 412
<b>5 40 Kreis Warendorf</b>		Eickhoff .....	05 7 32 314
Sitz: Warendorf, Stadt		Elisenhof .....	05 7 32 214
Gemeinden nach dem Alphabet geordnet		Essentho .....	05 7 32 612
Beelen .....	05 5 40 211	Etteln .....	05 7 32 215
Einen .....	05 5 40 511	Fürstenberg .....	05 7 32 613
Everswinkel .....	05 5 40 112	Garfeln .....	05 7 32 514
Freckenhorst, Stadt .....	05 5 40 114	Grundsteinheim .....	05 7 32 413
Milte .....	05 5 40 512	Haaren .....	05 7 32 216
Ostbevern .....	05 5 40 513	Hakenberg .....	05 7 32 414
Ostenfelde .....	05 5 40 212	Harth .....	05 7 32 315
Sassenberg, Stadt .....	05 5 40 113	Hegensdorf .....	05 7 32 316
Warendorf, Stadt .....	05 5 40 111	Helmern .....	05 7 32 217
Westkirchen .....	05 5 40 213	Henglarn .....	05 7 32 218
Gemeinden nach amtsfreien Gemeinden und Ämtern geordnet		Herbram .....	05 7 32 415
Amtsfreie Gemeinden		Hörste .....	05 7 32 515
Everswinkel .....	05 5 40 112	Holtheim .....	05 7 32 416
Freckenhorst, Stadt .....	05 5 40 114	Husen .....	05 7 32 219
Sassenberg, Stadt .....	05 5 40 113	Iggenhausen .....	05 7 32 417
Warendorf, Stadt .....	05 5 40 111	Kleinenberg, Stadt .....	05 7 32 418
Westkirchen .....	05 5 40 213	Leiberg .....	05 7 32 614
Amt Beelen		Lichtenau, Stadt .....	05 7 32 419
Beelen .....	05 5 40 211	Mantinghausen .....	05 7 32 516
Ostenfelde .....	05 5 40 212	Meerhof .....	05 7 32 615
Westkirchen .....	05 5 40 213	Niederntudorf .....	05 7 32 517
Amt Ostbevern		Oberntudorf .....	05 7 32 518
Einen .....	05 5 40 511	Oesdorf .....	05 7 32 616
Milte .....	05 5 40 512	Rebbeke .....	05 7 32 519
Ostbevern .....	05 5 40 513	Salzkotten, Stadt .....	05 7 32 521
<b>7 Reg.-Bez. Detmold</b>		Scharmede .....	05 7 32 522
<b>11 Kreisfreie Stadt Bielefeld</b>		Schwelle .....	05 7 32 523
Bielefeld, Stadt .....	05 7 11 000	Siddinghausen .....	05 7 32 317
		Steinhausen .....	05 7 32 318
		Thüle .....	05 7 32 524
		Upsprunge .....	05 7 32 525
		Verlar .....	05 7 32 526
		Verne .....	05 7 32 527
		Weiberg .....	05 7 32 319
		Weine .....	05 7 32 321
		Westheim .....	05 7 32 617
		Wewelsburg .....	05 7 32 322
		Wünnenberg, Stadt .....	05 7 32 618

Gemeinde	Statistische Kennziffer	Gemeinde	Statistische Kennziffer
Gemeinden nach amtsfreien Gemeinden und Ämtern geordnet		<b>33 Kreis Gütersloh</b>	
<b>Amtsfreie Gemeinde</b>		Sitz: Gütersloh, Stadt	
Büren, Stadt	05 7 32 111	Borgholzhausen, Stadt	05 7 33 111
<b>Amt Atteln</b>		Gütersloh, Stadt	05 7 33 112
Atteln	05 7 32 211	Halle (Westf.), Stadt	05 7 33 113
Blankenrode	05 7 32 212	Harzewinkel, Stadt	05 7 33 114
Dalheim	05 7 32 213	Herzebrock	05 7 33 115
Elisenhof	05 7 32 214	Langenberg	05 7 33 117
Etteln	05 7 32 215	Rheda-Wiedenbrück, Stadt	05 7 33 118
Haaren	05 7 32 216	Rietberg, Stadt	05 7 33 119
Helmern	05 7 32 217	Schloß Holte-Stukenbrock	05 7 33 116
Henglarn	05 7 32 218	Steinhagen	05 7 33 121
Husen	05 7 32 219	Verl	05 7 33 122
<b>Amt Büren-Land</b>		Versmold, Stadt	05 7 33 123
Ahden	05 7 32 311	Werther (Westf.), Stadt	05 7 33 124
Barkhausen	05 7 32 312		
Brenken	05 7 32 313	<b>35 Kreis Herford</b>	
Eickhoff	05 7 32 314	Sitz: Herford, Stadt	
Harth	05 7 32 315	Bünde, Stadt	05 7 35 111
Hegensdorf	05 7 32 316	Enger, Stadt	05 7 35 112
Siddinghausen	05 7 32 317	Herford, Stadt	05 7 35 113
Steinhausen	05 7 32 318	Hiddenhausen	05 7 35 114
Weiberg	05 7 32 319	Kirchlengern	05 7 35 115
Weine	05 7 32 321	Löhne, Stadt	05 7 35 116
Wewelsburg	05 7 32 322	Rödinghausen	05 7 35 117
<b>Amt Lichtenau</b>		Spenge, Stadt	05 7 35 118
Asseln	05 7 32 411	Vlotho, Stadt	05 7 35 119
Ebbinghausen	05 7 32 412		
Grundsteinheim	05 7 32 413	<b>36 Kreis Höxter</b>	
Hakenberg	05 7 32 414	Sitz: Höxter, Stadt	
Herbram	05 7 32 415	Beverungen, Stadt	05 7 36 111
Holtheim	05 7 32 416	Brakel, Stadt	05 7 36 112
Iggenhausen	05 7 32 417	Driburg, Bad, Stadt	05 7 36 113
Kleinenberg, Stadt	05 7 32 418	Höxter, Stadt	05 7 36 114
Lichtenau, Stadt	05 7 32 419	Marienmünster, Stadt	05 7 36 115
<b>Amt Salzkotten-Boke</b>		Nieheim, Stadt	05 7 36 116
Anreppen	05 7 32 511	Steinheim, Stadt	05 7 36 117
Bentfeld	05 7 32 512		
Boke	05 7 32 513	<b>37 Kreis Lippe</b>	
Garfeln	05 7 32 514	Sitz: Detmold, Stadt	
Hörste	05 7 32 515	Augustdorf	05 7 37 111
Mantinghausen	05 7 32 516	Barntrup, Stadt	05 7 37 112
Niedertudorf	05 7 32 517	Blomberg, Stadt	05 7 37 113
Oberntudorf	05 7 32 518	Detmold, Stadt	05 7 37 114
Rebbeke	05 7 32 519	Dörentrup	05 7 37 115
Salzkotten, Stadt	05 7 32 521	Extertal	05 7 37 116
Scharmede	05 7 32 522	Horn-Bad Meinberg, Stadt	05 7 37 117
Schwelle	05 7 32 523	Kalletal	05 7 37 118
Thüle	05 7 32 524	Lage, Stadt	05 7 37 119
Upsprunge	05 7 32 525	Lemgo, Stadt	05 7 37 121
Verlar	05 7 32 526	Leopoldshöhe	05 7 37 122
Verne	05 7 32 527	Lügde, Stadt	05 7 37 123
<b>Amt Wünnenberg</b>		Oerlinghausen, Stadt	05 7 37 124
Bleiwäsche	05 7 32 611	Salzuffen, Bad, Stadt	05 7 37 125
Essentho	05 7 32 612	Schieder-Schwalenberg, Stadt	05 7 37 126
Fürstenberg	05 7 32 613	Schlangen	05 7 37 127
Leiberg	05 7 32 614		
Meerhof	05 7 32 615		
Oesdorf	05 7 32 616		
Westheim	05 7 32 617		
Wünnenberg, Stadt	05 7 32 618		

05 Nordrhein-Westfalen 7 39

Gemeinde	Statistische Kennziffer	Gemeinde	Statistische Kennziffer
<b>39 Kreis Minden-Lübbecke</b>			
Sitz: Minden, Stadt		Amt Schloß Neuhaus	
Espelkamp, Stadt	05 7 39 111	Elsen	05 7 40 511
Hille	05 7 39 112	Hövelhof	05 7 40 512
Hüllhorst	05 7 39 113	Sande	05 7 40 513
Lübbecke, Stadt	05 7 39 114	Schloß Neuhaus	05 7 40 514
Minden, Stadt	05 7 39 115		
Oeynhausen, Bad, Stadt	05 7 39 116		
Preußisch Oldendorf, Stadt	05 7 39 117		
Petershagen, Stadt	05 7 39 118		
Porta Westfalica, Stadt	05 7 39 119		
Rahden, Stadt	05 7 39 121		
Stemwede	05 7 39 122		
<b>40 Kreis Paderborn</b>		<b>41 Kreis Warburg</b>	
Sitz: Paderborn, Stadt		Sitz: Warburg, Stadt	
Gemeinden nach dem Alphabet geordnet		Gemeinden nach dem Alphabet geordnet	
Altenbeken	05 7 40 211	Altenheerse	05 7 41 311
Benhausen	05 7 40 212	Auenhausen	05 7 41 312
Borchen	05 7 40 411	Bonenburg	05 7 41 511
Buke	05 7 40 213	Borgentreich, Stadt	05 7 41 211
Dahl	05 7 40 412	Borgholz, Stadt	05 7 41 212
Delbrück, Stadt	05 7 40 311	Borlinghausen	05 7 41 411
Dörenhagen	05 7 40 413	Bühne	05 7 41 213
Elsen	05 7 40 511	Calenberg	05 7 41 517
Hagen	05 7 40 313	Dalheim	05 7 41 512
Hövelhof	05 7 40 512	Daseburg	05 7 41 214
Lippspringe, Bad, Stadt	05 7 40 111	Dössel	05 7 41 513
Neuenbeken	05 7 40 215	Drankhausen	05 7 41 215
Ostenland	05 7 40 314	Dringenberg, Stadt	05 7 41 313
Paderborn, Stadt	05 7 40 112	Eissen	05 7 41 412
Sande	05 7 40 513	Engar	05 7 41 413
Schloß Neuhaus	05 7 40 514	Fölsen	05 7 41 414
Schwaney	05 7 40 216	Frohnhausen	05 7 41 314
Westenholz	05 7 40 315	Gehrden, Stadt	05 7 41 315
Westerloh	05 7 40 316	Germete	05 7 41 514
		Großeneder	05 7 41 216
Gemeinden nach amtsfreien Gemeinden und Ämtern geordnet		Hampenhausen	05 7 41 316
Amtsfreie Gemeinden		Helmern	05 7 41 415
Lippspringe, Bad, Stadt	05 7 40 111	Herlinghausen	05 7 41 515
Paderborn, Stadt	05 7 40 112	Hohenwepel	05 7 41 516
		Ikenhausen	05 7 41 416
Amt Altenbeken		Körbecke	05 7 41 217
Altenbeken	05 7 40 211	Kühlsen	05 7 41 317
Benhausen	05 7 40 212	Löwen	05 7 41 417
Buke	05 7 40 213	Lütgeneder	05 7 41 218
Neuenbeken	05 7 40 215	Manrode	05 7 41 219
Schwaney	05 7 40 216	Menne	05 7 41 518
		Muddenhagen	05 7 41 221
Amt Delbrück		Natingen	05 7 41 222
Delbrück, Stadt	05 7 40 311	Natzungen	05 7 41 223
Hagen	05 7 40 313	Neuenheerse	05 7 41 318
Ostenland	05 7 40 314	Niesen	05 7 41 418
Westenholz	05 7 40 315	Nörde	05 7 41 519
Westerloh	05 7 40 316	Ossendorf	05 7 41 521
		Peckelsheim, Stadt	05 7 41 419
Amt Kirchborchen		Rimbeck	05 7 41 522
Borchen	05 7 40 411	Rösebeck	05 7 41 224
Dahl	05 7 40 412	Scherfede	05 7 41 523
Dörenhagen	05 7 40 413	Schweckhausen	05 7 41 421
		Siddessen	05 7 41 319
		Warburg, Stadt	05 7 41 111
		Welda	05 7 41 524
		Willebadessen, Stadt	05 7 41 321
		Willegassen	05 7 41 422
		Wormeln	05 7 41 525

Gemeinde	Statistische Kennziffer	Gemeinde	Statistische Kennziffer
Gemeinden nach amtsfreien Gemeinden und Ämtern geordnet		<b>8/9 Reg.-Bez. Arnsberg</b>	
Amtsfreie Gemeinde		<b>9 11 Kreisfreie Stadt Bochum</b>	
Warburg, Stadt	05 7 41 111	Bochum, Stadt	05 9 11 000
Amt Borgentreich		<b>9 12 Kreisfreie Stadt Castrop-Rauxel</b>	
Borgentreich, Stadt	05 7 41 211	Castrop-Rauxel, Stadt	05 9 12 000
Borgholz, Stadt	05 7 41 212	<b>9 13 Kreisfreie Stadt Dortmund</b>	
Bühne	05 7 41 213	Dortmund, Stadt	05 9 13 000
Daseburg	05 7 41 214	<b>9 14 Kreisfreie Stadt Hagen</b>	
Drankhausen	05 7 41 215	Hagen, Stadt	05 9 14 000
Großeneder	05 7 41 216	<b>9 15 Kreisfreie Stadt Hamm</b>	
Körbecke	05 7 41 217	Hamm, Stadt	05 9 15 000
Lütgeneder	05 7 41 218	<b>9 16 Kreisfreie Stadt Herne</b>	
Manrode	05 7 41 219	Herne, Stadt	05 9 16 000
Muddenhagen	05 7 41 221	<b>8 17 Kreisfreie Stadt Iserlohn</b>	
Natingen	05 7 41 222	Iserlohn, Stadt	05 8 17 000
Natzungen	05 7 41 223	<b>9 19 Kreisfreie Stadt Lünen</b>	
Rösebeck	05 7 41 224	Lünen, Stadt	05 9 19 000
Amt Dringenberg-Gehrden		<b>9 21 Kreisfreie Stadt Wanne-Eickel</b>	
Altenheerse	05 7 41 311	Wanne-Eickel, Stadt	05 9 21 000
Auenhausen	05 7 41 312	<b>9 22 Kreisfreie Stadt Wattenscheid</b>	
Dringenberg, Stadt	05 7 41 313	Wattenscheid, Stadt	05 9 22 000
Frohnhausen	05 7 41 314	<b>9 23 Kreisfreie Stadt Witten</b>	
Gehrden, Stadt	05 7 41 315	Witten, Stadt	05 9 23 000
Hampenhäusen	05 7 41 316	<b>8 32 Kreis Arnsberg</b>	
Kühlsen	05 7 41 317	Sitz: Arnsberg, Stadt	
Neuenheerse	05 7 41 318	Gemeinden nach dem Alphabet geordnet	
Siddessen	05 7 41 319	Affeln, Freiheit	05 8 32 211
Willebadessen, Stadt	05 7 41 321	Allagen	05 8 32 611
Amt Peckelsheim		Allendorf (Sauerland)	05 8 32 511
Borlinghausen	05 7 41 411	Altenaffeln	05 8 32 212
Eissen	05 7 41 412		
Engar	05 7 41 413		
Fölsen	05 7 41 414		
Helmern	05 7 41 415		
Ikenhausen	05 7 41 416		
Löwen	05 7 41 417		
Niesen	05 7 41 418		
Peckelsheim, Stadt	05 7 41 419		
Schweckhausen	05 7 41 421		
Willegassen	05 7 41 422		
Amt Warburg-Land			
Bonenburg	05 7 41 511		
Calenberg	05 7 41 517		
Dalheim	05 7 41 512		
Dössel	05 7 41 513		
Germete	05 7 41 514		
Herlinghausen	05 7 41 515		
Hohenwepel	05 7 41 516		
Menne	05 7 41 518		
Nörde	05 7 41 519		
Ossendorf	05 7 41 521		
Rimbeck	05 7 41 522		
Scherfede	05 7 41 523		
Welda	05 7 41 524		
Wormeln	05 7 41 525		

05 Nordrhein-Westfalen 8 32

Gemeinde	Statistische Kennziffer	Gemeinde	Statistische Kennziffer
Altenhellefeld	05 8 32 311	Mellen	05 8 32 222
Amecke (Sorpesee)	05 8 32 512	Volkringhausen	05 8 32 223
Arnsberg, Stadt	05 8 32 111		
Asbeck	05 8 32 213	Amt Freienohl	
Bachum	05 8 32 411	Altenhellefeld	05 8 32 311
Balve, Stadt	05 8 32 214	Breitenbruch	05 8 32 312
Beckum	05 8 32 215	Freienohl (Sauerland)	05 8 32 313
Belecke, Stadt	05 8 32 612	Grevenstein	05 8 32 314
Blinthrop	05 8 32 216	Hellefeld	05 8 32 315
Breitenbruch	05 8 32 312	Herblinghausen	05 8 32 316
Bruchhausen (Ruhr)	05 8 32 412	Linnepe	05 8 32 317
Eisborn	05 8 32 217	Meinkenbracht	05 8 32 318
Endorf	05 8 32 513	Oeventrop (Sauerland)	05 8 32 319
Enkhausen	05 8 32 414	Rumbeck	05 8 32 321
Estinghausen	05 8 32 415	Uentrop	05 8 32 322
Freienohl (Sauerland)	05 8 32 313	Visbeck	05 8 32 323
Garbeck	05 8 32 218		
Grevenstein	05 8 32 314	Amt Hüsten	
Hachen	05 8 32 416	Bachum	05 8 32 411
Hagen	05 8 32 514	Bruchhausen (Ruhr)	05 8 32 412
Hellefeld	05 8 32 315	Enkhausen	05 8 32 414
Herblinghausen	05 8 32 316	Estinghausen	05 8 32 415
Herdringen	05 8 32 417	Hachen	05 8 32 416
Hirschberg, Stadt	05 8 32 613	Herdringen	05 8 32 417
Hövel	05 8 32 418	Hövel	05 8 32 418
Holzen	05 8 32 419	Holzen	05 8 32 419
Langenholthausen	05 8 32 221	Langscheid (Sorpesee)	05 8 32 421
Langscheid (Sorpesee)	05 8 32 421	Müschede	05 8 32 422
Linnepe	05 8 32 317	Niedereimer	05 8 32 423
Meinkenbracht	05 8 32 318	Stemel	05 8 32 424
Mellen	05 8 32 222	Voßwinkel	05 8 32 425
Mülheim	05 8 32 614	Wennigloh	05 8 32 426
Müschede	05 8 32 422		
Neheim-Hüsten, Stadt	05 8 32 112	Amt Sundern (Sauerland)	
Niedereimer	05 8 32 423	Allendorf (Sauerland)	05 8 32 511
Oeventrop (Sauerland)	05 8 32 319	Amecke (Sorpesee)	05 8 32 512
Rumbeck	05 8 32 321	Endorf	05 8 32 513
Sichtigvor	05 8 32 615	Hagen	05 8 32 514
Stemel	05 8 32 424	Stockum	05 8 32 515
Stockum	05 8 32 515	Sundern (Sauerland)	05 8 32 516
Sundern (Sauerland)	05 8 32 516	Westenfeld	05 8 32 517
Uentrop	05 8 32 322	Wildewiese	05 8 32 518
Visbeck	05 8 32 323		
Volkringhausen	05 8 32 223	Amt Warstein	
Voßwinkel	05 8 32 425	Allagen	05 8 32 611
Waldhausen	05 8 32 616	Belecke, Stadt	05 8 32 612
Warstein, Stadt	05 8 32 617	Hirschberg, Stadt	05 8 32 613
Wennigloh	05 8 32 426	Mülheim	05 8 32 614
Westenfeld	05 8 32 517	Sichtigvor	05 8 32 615
Wildewiese	05 8 32 518	Waldhausen	05 8 32 616
		Warstein, Stadt	05 8 32 617
Gemeinden nach amtsfreien Gemeinden und Ämtern geordnet			
Amtsfreie Gemeinden			
Arnsberg, Stadt	05 8 32 111	<b>8 33 Kreis Brilon</b>	
Neheim-Hüsten, Stadt	05 8 32 112	Sitz: Brilon, Stadt	
Gemeinden nach dem Alphabet geordnet			
Amt Balve		Alme	05 8 33 711
Affeln, Freiheit	05 8 32 211	Altastenberg	05 8 33 611
Altenaffeln	05 8 32 212	Altenbüren	05 8 33 211
Asbeck	05 8 32 213	Antfeld	05 8 33 212
Balve, Stadt	05 8 32 214	Assinghausen	05 8 33 213
Beckum	05 8 32 215	Beringhausen	05 8 33 511
Blinthrop	05 8 32 216	Bigge-Olsberg, Stadt	05 8 33 214
Eisborn	05 8 32 217	Bontkirchen	05 8 33 712
Garbeck	05 8 32 218	Borntosten	05 8 33 512
Langenholthausen	05 8 32 221		



Gemeinde	Statistische Kennziffer	Gemeinde	Statistische Kennziffer
Braunshausen	05 8 33 311	Wulmeringhausen	05 8 33 226
Bredelar	05 8 33 513		
Brilon, Stadt	05 8 33 111	Amt Hallenberg	
Bruchhausen	05 8 33 215	Braunshausen	05 8 33 311
Brunskappel	05 8 33 216	Hallenberg, Stadt	05 8 33 312
Canstein	05 8 33 518	Hesborn	05 8 33 313
Elkeringhausen	05 8 33 612	Liesen	05 8 33 314
Elleringhausen	05 8 33 217	Züschen	05 8 33 315
Elpe	05 8 33 218		
Erlinghausen	05 8 33 514	Amt Niedermarsberg	
Eßhoff	05 8 33 219	Beringhausen	05 8 33 511
Giershagen	05 8 33 515	Bornkosten	05 8 33 512
Grimlinghausen	05 8 33 221	Bredelar	05 8 33 513
Grönebach	05 8 33 613	Canstein	05 8 33 518
Hallenberg, Stadt	05 8 33 312	Erlinghausen	05 8 33 514
Heddinghausen	05 8 33 516	Giershagen	05 8 33 515
Helmeringhausen	05 8 33 222	Heddinghausen	05 8 33 516
Helminghausen	05 8 33 517	Helminghausen	05 8 33 517
Hesborn	05 8 33 313	Leitmar	05 8 33 519
Hildfeld	05 8 33 614	Niedermarsberg, Stadt	05 8 33 521
Hoppecke	05 8 33 713	Padberg	05 8 33 522
Leitmar	05 8 33 519	Udorf	05 8 33 523
Liesen	05 8 33 314		
Madfeld	05 8 33 714	Amt Niedersfeld	
Medebach, Stadt	05 8 33 114	Altastenberg	05 8 33 611
Messinghausen	05 8 33 715	Elkeringhausen	05 8 33 612
Nehden	05 8 33 716	Grönebach	05 8 33 613
Niedermarsberg, Stadt	05 8 33 521	Hildfeld	05 8 33 614
Niedersfeld	05 8 33 615	Niedersfeld	05 8 33 615
Obermarsberg, Stadt	05 8 33 112	Silbach	05 8 33 616
Padberg	05 8 33 522		
Radlinghausen	05 8 33 717	Amt Thülen	
Rixen	05 8 33 718	Alme	05 8 33 711
Rösenbeck	05 8 33 719	Bontkirchen	05 8 33 712
Scharfenberg	05 8 33 721	Hoppecke	05 8 33 713
Siedlinghausen	05 8 33 224	Madfeld	05 8 33 714
Silbach	05 8 33 616	Messinghausen	05 8 33 715
Thülen	05 8 33 722	Nehden	05 8 33 716
Udorf	05 8 33 523	Radlinghausen	05 8 33 717
Wierninghausen	05 8 33 225	Rixen	05 8 33 718
Winterberg, Stadt	05 8 33 113	Rösenbeck	05 8 33 719
Wülffe	05 8 33 723	Scharfenberg	05 8 33 721
Wulmeringhausen	05 8 33 226	Thülen	05 8 33 722
Züschen	05 8 33 315	Wülffe	05 8 33 723
Gemeinden nach amtsfreien Gemeinden und Ämtern geordnet			
Amtsfreie Gemeinden			
Brilon, Stadt	05 8 33 111		
Medebach, Stadt	05 8 33 114		
Obermarsberg, Stadt	05 8 33 112		
Winterberg, Stadt	05 8 33 113		
Amt Bigge			
Altenbüren	05 8 33 211		
Antfeld	05 8 33 212		
Assinghausen	05 8 33 213		
Bigge-Olsberg, Stadt	05 8 33 214		
Bruchhausen	05 8 33 215		
Brunskappel	05 8 33 216		
Elleringhausen	05 8 33 217		
Elpe	05 8 33 218		
Eßhoff	05 8 33 219		
Grimlinghausen	05 8 33 221		
Helmeringhausen	05 8 33 222		
Siedlinghausen	05 8 33 224		
Wierninghausen	05 8 33 225		
		9 34 Ennepe-Ruhr-Kreis	
		Sitz: Schwelm, Stadt	
		Breckerfeld, Stadt	05 9 34 111
		Ennepetal, Stadt	05 9 34 112
		Gevelsberg, Stadt	05 9 34 113
		Hattingen, Stadt	05 9 34 114
		Herbede, Stadt	05 9 34 115
		Herdecke, Stadt	05 9 34 116
		Schwelm, Stadt	05 9 34 117
		Sprockhövel, Stadt	05 9 34 118
		Waldbauer	05 9 34 121
		Wetter (Ruhr), Stadt	05 9 34 119

Gemeinde	Statistische Kennziffer	Gemeinde	Statistische Kennziffer
<b>8/9 35 Kreis Iserlohn</b>		<b>8 36 Kreis Lippstadt</b>	
Sitz: Iserlohn, Stadt		Sitz: Lippstadt, Stadt	
Gemeinden nach dem Alphabet geordnet		Gemeinden nach dem Alphabet geordnet	
Becke	05 8 35 311	Altengesেকে	05 8 36 211
Berchum	05 8 35 211	Altenmellrich	05 8 36 212
Bösperde	05 8 35 411	Altenrүthen	05 8 36 411
Deilinghofen	05 8 35 312	Anröchte	05 8 36 213
Ergste	05 8 35 212	Benninghausen	05 8 36 311
Frönsberg	05 8 35 314	Berenbrock	05 8 36 312
Garenfeld	05 9 35 511	Berge	05 8 36 214
Geisecke	05 9 35 512	Böckum	05 8 36 313
Halingen	05 8 35 412	Bökenförde	05 8 36 511
Hemer, Stadt	05 8 35 315	Böninghausen	05 8 36 512
Hennen	05 8 35 213	Cappel bei Lippstadt	05 8 36 113
Hohenlimburg, Stadt	05 8 35 111	Dedinghausen	05 8 36 513
Holzen	05 9 35 513	Drewer	05 8 36 412
Ihmert	05 8 35 316	Ebbinghausen	05 8 36 314
Kesbern	05 8 35 317	Effeln	05 8 36 413
Lendringsen	05 8 35 413	Ehringhausen	05 8 36 514
Letmathe, Stadt	05 8 35 112	Eikeloh	05 8 36 315
Lichtendorf	05 9 35 514	Eringerfeld	05 8 36 515
Menden (Sauerland), Stadt	05 8 35 113	Ermsinghausen	05 8 36 516
Oesbern	05 8 35 414	Erwitte, Stadt	05 8 36 316
Schwerte, Stadt	05 9 35 114	Esbeck	05 8 36 517
Schwitten	05 8 35 415	Geseke, Stadt	05 8 36 111
Sümmern	05 8 35 416	Hellinghausen	05 8 36 317
Villigst	05 9 35 515	Hemmern	05 8 36 414
Wandhofen	05 9 35 516	Herringhausen	05 8 36 318
Westhofen, Stadt	05 9 35 517	Hoinkhausen	05 8 36 415
Gemeinden nach amtsfreien Gemeinden und Ämtern geordnet		Horn-Millinghausen	05 8 36 319
Amtsfreie Gemeinden		Kallenhardt	05 8 36 416
Hohenlimburg, Stadt	05 8 35 111	Kellinghausen	05 8 36 417
Letmathe, Stadt	05 8 35 112	Klieve	05 8 36 215
Menden (Sauerland), Stadt	05 8 35 113	Kneblinghausen	05 8 36 418
Schwerte, Stadt	05 9 35 114	Langeneicke	05 8 36 518
Amt Ergste		Langenstraße-Heddinghausen	05 8 36 419
Berchum	05 8 35 211	Lipperode	05 8 36 114
Ergste	05 8 35 212	Lippstadt, Stadt	05 8 36 112
Hennen	05 8 35 213	Meiste	05 8 36 421
Amt Hemer		Mellrich	05 8 36 216
Becke	05 8 35 311	Menzel	05 8 36 422
Deilinghofen	05 8 35 312	Merklinghausen-Wiggeringhausen	05 8 36 321
Frönsberg	05 8 35 314	Mönninghausen	05 8 36 519
Hemer, Stadt	05 8 35 315	Nettelstädt	05 8 36 423
Ihmert	05 8 35 316	Norddorf	05 8 36 322
Kesbern	05 8 35 317	Oestereiden	05 8 36 424
Amt Menden		Overhagen	05 8 36 323
Bösperde	05 8 35 411	Rixbeck	05 8 36 521
Halingen	05 8 35 412	Robringhausen	05 8 36 217
Lendringsen	05 8 35 413	Rүthen, Stadt	05 8 36 425
Oesbern	05 8 35 414	Schallern	05 8 36 324
Schwitten	05 8 35 415	Schmerlecke	05 8 36 325
Sümmern	05 8 35 416	Seringhausen	05 8 36 218
Amt Westhofen		Stirpe	05 8 36 326
Garenfeld	05 9 35 511	Störmede	05 8 36 522
Geisecke	05 9 35 512	Suttrup	05 8 36 426
Holzen	05 9 35 513	Uelde	05 8 36 219
Lichtendorf	05 9 35 514	Völlinghausen	05 8 36 327
Villigst	05 9 35 515	Waltringhausen	05 8 36 221
		Weckinghausen	05 8 36 328
		Weickede	05 8 36 427
		Wandhofen	05 9 35 516
		Westhofen, Stadt	05 9 35 517

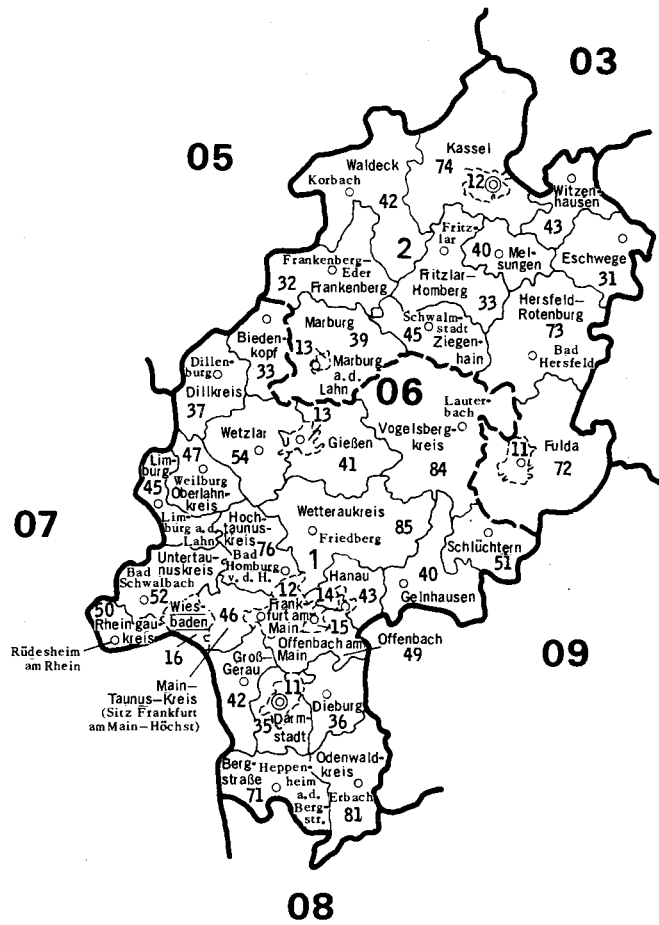
Gemeinde	Statistische Kennziffer	Gemeinde	Statistische Kennziffer
Westereiden .....	05 8 36 428	Eringerfeld .....	05 8 36 515
Westernkotten, Bad .....	05 8 36 329	Ermsinghausen .....	05 8 36 516
Gemeinden nach amtsfreien Gemeinden und Ämtern geordnet		Esbeck .....	05 8 36 517
Amtsfreie Gemeinden		Langeneicke .....	05 8 36 518
Cappel bei Lippstadt .....	05 8 36 113	Mönninghausen .....	05 8 36 519
Geseke, Stadt .....	05 8 36 111	Rixbeck .....	05 8 36 521
Lipperode .....	05 8 36 114	Störmede .....	05 8 36 522
Lippstadt, Stadt .....	05 8 36 112	<b>8 31 Kreis Lüdenscheid</b>	
Amt Anröchte		Sitz: Altena, Stadt	
Altengeseke .....	05 8 36 211	Altena, Stadt .....	05 8 31 111
Altenmellrich .....	05 8 36 212	Halver, Stadt .....	05 8 31 116
Anröchte .....	05 8 36 213	Herscheid .....	05 8 31 114
Berge .....	05 8 36 214	Kierspe, Stadt .....	05 8 31 117
Klieve .....	05 8 36 215	Lüdenscheid, Stadt .....	05 8 31 118
Mellrich .....	05 8 36 216	Meinerzhagen, Stadt .....	05 8 31 119
Robringhausen .....	05 8 36 217	Nachrodt-Wiblingwerde .....	05 8 31 115
Seringhausen .....	05 8 36 218	Neuenrade, Stadt .....	05 8 31 121
Uelde .....	05 8 36 219	Plettenberg, Stadt .....	05 8 31 112
Waltringhausen .....	05 8 36 221	Schalksmühle .....	05 8 31 122
Amt Erwitte		Werdohl, Stadt .....	05 8 31 113
Benninghausen .....	05 8 36 311	<b>8 37 Kreis Meschede</b>	
Berenbrock .....	05 8 36 312	Sitz: Meschede, Stadt	
Böckum .....	05 8 36 313	Gemeinden nach dem Alphabet geordnet	
Ebbinghausen .....	05 8 36 314	Berghausen .....	05 8 37 411
Eikeloh .....	05 8 36 315	Bödefeld, Freiheit .....	05 8 37 412
Erwitte, Stadt .....	05 8 36 316	Bödefeld-Land .....	05 8 37 413
Hellinghausen .....	05 8 36 317	Calle .....	05 8 37 511
Herringhausen .....	05 8 36 318	Cobbenrode (Sauerland) .....	05 8 37 312
Horn-Millinghausen .....	05 8 36 319	Dorlar .....	05 8 37 414
Merklinghausen-Wiggeringhausen .....	05 8 36 321	Eslohe (Sauerland) .....	05 8 37 311
Norddorf .....	05 8 36 322	Eversberg, Stadt .....	05 8 37 211
Overhagen .....	05 8 36 323	Fleckenberg .....	05 8 37 611
Schallern .....	05 8 36 324	Fredeburg, Stadt .....	05 8 37 415
Schmerlecke .....	05 8 36 325	Gevelinghausen .....	05 8 37 212
Stirpe .....	05 8 36 326	Grafschaft .....	05 8 37 612
Völlinghausen .....	05 8 36 327	Heringhausen .....	05 8 37 213
Weckinghausen .....	05 8 36 328	Meschede-Land .....	05 8 37 512
Westernkotten, Bad .....	05 8 36 329	Meschede, Stadt .....	05 8 37 513
Amt Rützen		Nuttlar .....	05 8 37 214
Altenrützen .....	05 8 36 411	Oberkirchen .....	05 8 37 613
Drewer .....	05 8 36 412	Ostwig .....	05 8 37 215
Effeln .....	05 8 36 413	Ramsbeck .....	05 8 37 216
Hemmern .....	05 8 36 414	Rarbach .....	05 8 37 416
Hoinkhausen .....	05 8 36 415	Reiste (Sauerland) .....	05 8 37 313
Kallenhardt .....	05 8 36 416	Remblinghausen .....	05 8 37 514
Kellinghausen .....	05 8 36 417	Schmallenberg, Stadt .....	05 8 37 614
Kneblinghausen .....	05 8 36 418	Velmede .....	05 8 37 217
Langenstraße-Heddinghausen .....	05 8 36 419	Wenholthausen (Sauerland) .....	05 8 37 314
Meiste .....	05 8 36 421	Wormbach .....	05 8 37 615
Menzel .....	05 8 36 422	Gemeinden nach amtsfreien Gemeinden und Ämtern geordnet	
Nettelstätt .....	05 8 36 423	Amt Bestwig	
Oestereiden .....	05 8 36 424	Eversberg, Stadt .....	05 8 37 211
Rützen, Stadt .....	05 8 36 425	Gevelinghausen .....	05 8 37 212
Suttrop .....	05 8 36 426	Heringhausen .....	05 8 37 213
Weickede .....	05 8 36 427	Nuttlar .....	05 8 37 214
Westereiden .....	05 8 36 428	Ostwig .....	05 8 37 215
Amt Störmede		Ramsbeck .....	05 8 37 216
Bökenförde .....	05 8 36 511	Velmede .....	05 8 37 217
Bönninghausen .....	05 8 36 512		
Dedinghausen .....	05 8 36 513		
Ehringhausen .....	05 8 36 514		

05 Nordrhein-Westfalen 8 37

Gemeinde	Statistische Kennziffer	Gemeinde	Statistische Kennziffer
Amt Eslohe		Werl, Stadt	05 8 40 117
Cobbenrode (Sauerland)	05 8 37 312	Wickede (Ruhr)	05 8 40 118
Eslohe (Sauerland)	05 8 37 311		
Reiste (Sauerland)	05 8 37 313		
Wenholthausen (Sauerland)	05 8 37 314		
		<b>9 41 Kreis Unna</b>	
Amt Fredeburg		Sitz: Unna, Stadt	
Berghausen	05 8 37 411	Bergkamen, Stadt	05 9 41 113
Bödefeld, Freiheit	05 8 37 412	Bönen	05 9 41 115
Bödefeld, Land	05 8 37 413	Fröndenberg, Stadt	05 9 41 114
Dorlar	05 8 37 414	Holzwickede	05 9 41 116
Fredeburg, Stadt	05 8 37 415	Kamen, Stadt	05 9 41 111
Rarbach	05 8 37 416	Pelkum	05 9 41 117
		Rhynern	05 9 41 118
Amt Meschede		Uentrop	05 9 41 119
Calle	05 8 37 511	Unna, Stadt	05 9 41 112
Meschede-Land	05 8 37 512		
Meschede, Stadt	05 8 37 513		
Remblinghausen	05 8 37 514		
		<b>8 42 Kreis Wittgenstein</b>	
Amt Schmallenberg		Sitz: Berleburg, Bad, Stadt	
Fleckenberg	05 8 37 611	Gemeinden nach dem Alphabet geordnet	
Grafenschaft	05 8 37 612		
Oberkirchen	05 8 37 613	Alertshausen	05 8 42 211
Schmallenberg, Stadt	05 8 37 614	Amtshausen	05 8 42 411
Wormbach	05 8 37 615	Arfeld	05 8 42 212
		Aue	05 8 42 213
<b>8 38 Kreis Olpe</b>		Balde	05 8 42 214
Sitz: Olpe, Stadt		Banfe	05 8 42 412
Attendorn, Stadt	05 8 38 111	Beddelhausen	05 8 42 215
Drolshagen, Stadt	05 8 38 112	Benfe	05 8 42 311
Finnentrop	05 8 38 113	Berghausen	05 8 42 216
Kirchhundem	05 8 38 114	Berleburg, Bad, Stadt	05 8 42 111
Lenne	05 8 38 118	Bermershausen	05 8 42 413
Lennestadt, Stadt	05 8 38 115	Bernshausen	05 8 42 414
Olpe, Stadt	05 8 38 116	Birkefehl	05 8 42 217
Wenden	05 8 38 117	Birkelbach	05 8 42 218
		Diedenshausen	05 8 42 219
<b>8 39 Kreis Siegen</b>		Dotzlar	05 8 42 221
Sitz: Siegen, Stadt		Elsoff	05 8 42 222
Burbach	05 8 39 115	Erndtebrück	05 8 42 312
Eiserfeld, Stadt	05 8 39 112	Feudingen	05 8 42 415
Freudenberg, Stadt	05 8 39 116	Fischelbach	05 8 42 416
Hilchenbach, Stadt	05 8 39 111	Girkhausen	05 8 42 223
Hüttental, Stadt	05 8 39 113	Großenbach	05 8 42 417
Kreuztal, Stadt	05 8 39 117	Heiligenborn	05 8 42 418
Netphen	05 8 39 119	Hemshlar	05 8 42 224
Neunkirchen	05 8 39 118	Herbertshausen	05 8 42 419
Siegen, Stadt	05 8 39 114	Hesselbach	05 8 42 421
Wilnsdorf	05 8 39 121	Holzhausen	05 8 42 422
		Kunst-Wittgenstein	05 8 42 423
<b>8 40 Kreis Soest</b>		Laasphe, Stadt	05 8 42 112
Sitz: Soest, Stadt		Langewiese	05 8 42 225
Eickelborn	05 8 40 119	Mollseifen	05 8 42 226
Ense	05 8 40 111	Neuastenberg	05 8 42 227
Lippetal	05 8 40 112	Niederlaasphe	05 8 42 424
Lohe	05 8 40 121	Oberndorf	05 8 42 425
Möhnesee	05 8 40 113	Puderbach	05 8 42 426
Sassendorf, Bad	05 8 40 114	Raumland	05 8 42 228
Soest, Stadt	05 8 40 115	Richstein	05 8 42 229
Welver	05 8 40 116	Rinthe	05 8 42 231
		Rückershausen	05 8 42 427
		Rüppershausen	05 8 42 428
		Sassenhausen	05 8 42 232
		Saßmannshausen	05 8 42 429
		Schameder	05 8 42 313
		Schüller	05 8 42 233

Gemeinde	Statistische Kennziffer	Gemeinde	Statistische Kennziffer
Schwarzenau .....	05 8 42 234	Niederlaasphe .....	05 8 42 424
Steinbach .....	05 8 42 431	Oberndorf .....	05 8 42 425
Stünzel .....	05 8 42 235	Pudersbach .....	05 8 42 426
Volkholz .....	05 8 42 432	Rückershausen .....	05 8 42 427
Weide .....	05 8 42 433	Rüppershausen .....	05 8 42 428
Weidenhausen .....	05 8 42 236	Saßmannshausen .....	05 8 42 429
Wemlighausen .....	05 8 42 237	Steinbach .....	05 8 42 431
Wingeshausen .....	05 8 42 238	Volkholz .....	05 8 42 432
Womelsdorf .....	05 8 42 239	Weide .....	05 8 42 433
Wunderthausen .....	05 8 42 241		
Zinse .....	05 8 42 314		
Gemeinden nach amtsfreien Gemeinden und Ämtern geordnet			
Amtsfreie Gemeinden			
Berleburg, Bad, Stadt .....	05 8 42 111		
Laasphe, Stadt .....	05 8 42 112		
Amt Berleburg			
Alertshausen .....	05 8 42 211		
Arfeld .....	05 8 42 212		
Aue .....	05 8 42 213		
Balde .....	05 8 42 214		
Beddelhausen .....	05 8 42 215		
Berghausen .....	05 8 42 216		
Birkefehl .....	05 8 42 217		
Birkelbach .....	05 8 42 218		
Diedenshausen .....	05 8 42 219		
Dotzlar .....	05 8 42 221		
Elsoff .....	05 8 42 222		
Girkhausen .....	05 8 42 223		
Hemschlar .....	05 8 42 224		
Langewiese .....	05 8 42 225		
Mollseifen .....	05 8 42 226		
Neuastenberg .....	05 8 42 227		
Raumland .....	05 8 42 228		
Richstein .....	05 8 42 229		
Rinthe .....	05 8 42 231		
Sassenhausen .....	05 8 42 232		
Schüller .....	05 8 42 233		
Schwarzenau .....	05 8 42 234		
Stünzel .....	05 8 42 235		
Weidenhausen .....	05 8 42 236		
Wemlighausen .....	05 8 42 237		
Wingeshausen .....	05 8 42 238		
Womelsdorf .....	05 8 42 239		
Wunderthausen .....	05 8 42 241		
Amt Erndtebrück			
Benfe .....	05 8 42 311		
Erndtebrück .....	05 8 42 312		
Schameder .....	05 8 42 313		
Zinse .....	05 8 42 314		
Amt Laasphe			
Amtshausen .....	05 8 42 411		
Banfe .....	05 8 42 412		
Bermershausen .....	05 8 42 413		
Bernshausen .....	05 8 42 414		
Feudingen .....	05 8 42 415		
Fischelbach .....	05 8 42 416		
Großenbach .....	05 8 42 417		
Heiligenborn .....	05 8 42 418		
Herbertshausen .....	05 8 42 419		
Hesselbach .....	05 8 42 421		
Holzhausen .....	05 8 42 422		
Kunst-Wittgenstein .....	05 8 42 423		

VERWALTUNGSGRENZENKARTE FÜR DAS LAND HESSEN (06)  
STAND: 31.12.1973



Regierungsbezirke in Hessen

- 1 Darmstadt
- 2 Kassel

Kennziffern	Grenzen	Verwaltungssitze
Land: 06	———	Wiesbaden
Regierungsbezirk: 1	--- --	○
Landkreis: 33	———	○
Kreisfreie Stadt: 11	———	○

Verwaltungssitze der Kreise sind nur benannt, wenn sie nicht mit dem Namen des Kreises übereinstimmen.

Gemeinde	Statistische Kennziffer	Gemeinde	Statistische Kennziffer
<b>06 Hessen</b>		<b>33 Landkreis Biedenkopf</b>	
<b>1 Reg.-Bez. Darmstadt</b>		Sitz: Biedenkopf, Stadt	
<b>11 Kreisfreie Stadt Darmstadt</b>		Achenbach	06 1 33 001
Darmstadt, Stadt	06 1 11 000	Allendorf am Hohenfels	06 1 33 002
<b>12 Kreisfreie Stadt Frankfurt am Main</b>		Angelburg	06 1 33 067
Frankfurt am Main, Stadt	06 1 12 000	Bellnhausen	06 1 33 003
<b>13 Kreisfreie Stadt Gießen</b>		Biedenkopf, Stadt	06 1 33 004
Gießen, Universitätsstadt	06 1 13 000	Bischoffen	06 1 33 005
<b>14 Kreisfreie Stadt Hanau</b>		Bottenhorn	06 1 33 006
Hanau, Stadt	06 1 14 000	Breidenbach	06 1 33 007
<b>15 Kreisfreie Stadt Offenbach am Main</b>		Breidenstein, Stadt	06 1 33 008
Offenbach am Main, Stadt	06 1 15 000	Buchenau (Lahn)	06 1 33 009
<b>16 Kreisfreie Stadt Wiesbaden</b>		Damshausen	06 1 33 010
Wiesbaden, Landeshauptstadt	06 1 16 000	Dautphe	06 1 33 011
<b>71 Landkreis Bergstraße</b>		Dernbach	06 1 33 012
Sitz: Heppenheim a.d. Bergstr., Stadt		Diedenshausen	06 1 33 014
Abtsteinach	06 1 71 001	Elmshausen	06 1 33 016
Bensheim, Stadt	06 1 71 002	Endbach, Bad	06 1 33 017
Biblis	06 1 71 003	Erdhausen	06 1 33 019
Birkenau	06 1 71 004	Friebertshausen	06 1 33 021
Bürstadt, Stadt	06 1 71 005	Friedensdorf	06 1 33 022
Einhausen	06 1 71 006	Frohnhausen b. Gladenbach	06 1 33 023
Fürth	06 1 71 007	Gladenbach, Stadt	06 1 33 024
Gorxheimertal	06 1 71 008	Gönnern	06 1 33 025
Grasellenbach	06 1 71 009	Hartenrod	06 1 33 027
Groß-Rohrheim	06 1 71 010	Herzhausen	06 1 33 028
Heppenheim a.d. Bergstr., Stadt	06 1 71 011	Holzhausen am Hünstein	06 1 33 029
Hirschhorn (Neckar), Stadt	06 1 71 012	Hommertshausen	06 1 33 030
Lampertheim, Stadt	06 1 71 013	Hülshof	06 1 33 031
Lautertal	06 1 71 014	Kehlrbach	06 1 33 033
Lindenfels, Stadt	06 1 71 015	Mornshausen a. D.	06 1 33 037
Lorsch, Stadt	06 1 71 016	Mornshausen a. S.	06 1 33 038
Mörlenbach	06 1 71 017	Niederdieten	06 1 33 039
Neckarsteinach, Stadt	06 1 71 018	Niederweidbach	06 1 33 042
Rimbach	06 1 71 019	Oberdieten	06 1 33 043
Viernheim, Stadt	06 1 71 020	Oberweidbach	06 1 33 046
Wald-Michelbach	06 1 71 021	Quotshausen	06 1 33 047
Zwingenberg, Stadt	06 1 71 022	Rachelshausen	06 1 33 048
		Römershausen	06 1 33 049
		Roth	06 1 33 051
		Rüchenbach	06 1 33 052
		Silberg	06 1 33 055
		Simmersbach	06 1 33 056
		Sinkershausen	06 1 33 057
		Steffenberg	06 1 33 068
		Steinperf	06 1 33 058
		Wallau (Lahn)	06 1 33 059
		Weidenhausen	06 1 33 060
		Wiesenbach	06 1 33 062
		Wilsbach	06 1 33 063
		Wolfgruben	06 1 33 064
		Wolzhausen	06 1 33 065
		<b>35 Landkreis Darmstadt</b>	
		Sitz: Darmstadt, Stadt	
		Alsbach	06 1 35 002
		Asbach	06 1 35 003
		Bickenbach	06 1 35 005
		Brandau	06 1 35 006
		Ernsthofen	06 1 35 009
		Erzhausen	06 1 35 010
		Eschollbrücken	06 1 35 011
		Frankenhausen	06 1 35 012
		Gräfenhausen	06 1 35 013

[illegible]



Gemeinde	Statistische Kennziffer	Gemeinde	Statistische Kennziffer
<b>41 Landkreis Gießen</b>		<b>43 Landkreis Hanau</b>	
Sitz: Gießen, Universitätsstadt		Sitz: Hanau, Stadt	
Allendorf a.d. Lumda, Stadt	06 1 41 003	Bergen-Enkheim, Stadt	06 1 43 001
Alten-Buseck	06 1 41 005	Bischofsheim	06 1 43 002
Arnsburg	06 1 41 007	Bruchköbel	06 1 43 003
Bellersheim	06 1 41 008	Dörnigheim, Stadt	06 1 43 005
Bersrod	06 1 41 010	Erlensee	06 1 43 033
Beuern	06 1 41 012	Großauheim, Stadt	06 1 43 009
Daubringen	06 1 41 016	Großkrotzenburg	06 1 43 010
Ettingshausen	06 1 41 019	Hammersbach	06 1 43 036
Fernwald	06 1 41 088	Hochstadt	06 1 43 011
Großen-Buseck	06 1 41 025	Langenselbold	06 1 43 015
Großen-Linden, Stadt	06 1 41 026	Neuberg	06 1 43 038
Grünberg, Stadt	06 1 41 027	Nidderau, Stadt	06 1 43 034
Heuchelheim	06 1 41 032	Niederdorfelden	06 1 43 019
Hungen, Stadt	06 1 41 034	Ostheim	06 1 43 025
Inheiden	06 1 41 035	Rodenbach	06 1 43 035
Lang-Göns	06 1 41 039	Ronneburg	06 1 43 039
Langsdorf	06 1 41 040	Roßdorf	06 1 43 027
Laubach, Stadt	06 1 41 042	Schöneck	06 1 43 037
Leihgestern	06 1 41 044	Wachenbuchen	06 1 43 030
Lich, Stadt	06 1 41 045		
Lindenstruth	06 1 41 046		
Lollar	06 1 41 047		
Mainzlar	06 1 41 050	<b>76 Landkreis Hochtaunuskreis</b>	
Obbornhofen	06 1 41 055	Sitz: Homburg v.d. H., Bad, Stadt	
Pohlheim	06 1 41 087	Friedrichsdorf, Stadt	06 1 76 001
Rabenau	06 1 41 086	Glashütten	06 1 76 002
Reiskirchen	06 1 41 063	Grävenwiesbach	06 1 76 003
Staufenberg, Stadt	06 1 41 072	Homburg v.d. H., Bad, Stadt	06 1 76 004
Treis a.d. Lumda	06 1 41 077	Königstein i. Ts., Stadt	06 1 76 005
Villingen	06 1 41 080	Kronberg, Stadt	06 1 76 006
		Neu-Anspach	06 1 76 007
		Oberursel (Taunus), Stadt	06 1 76 008
		Schmitten	06 1 76 009
		Steinbach a. Ts., Stadt	06 1 76 010
		Usingen, Stadt	06 1 76 011
		Wehrheim	06 1 76 012
		Weilrod	06 1 76 013
<b>42 Landkreis Groß-Gerau</b>			
Sitz: Groß-Gerau, Stadt		<b>45 Landkreis Limburg</b>	
Astheim	06 1 42 002	Sitz: Limburg a.d. Lahn, Stadt	
Biebesheim	06 1 42 005	Brechen	06 1 45 055
Bischofsheim	06 1 42 006	Camberg, Stadt	06 1 45 002
Büttelborn	06 1 42 007	Dehm	06 1 45 004
Crumstadt	06 1 42 008	Dombach	06 1 45 006
Dornheim	06 1 42 009	Dornburg	06 1 45 052
Erfelden	06 1 42 010	Eisenbach	06 1 45 009
Geinsheim	06 1 42 011	Elbgrund	06 1 45 010
Gernsheim, Stadt	06 1 42 012	Elbtal	06 1 45 053
Ginsheim-Gustavsburg	06 1 42 013	Ellar	06 1 45 011
Goddelau-Wolfskehlen	06 1 42 014	Elz	06 1 45 012
Groß-Gerau, Stadt	06 1 42 015	Erbach	06 1 45 013
Hessenaue	06 1 42 016	Eschhofen	06 1 45 014
Kelsterbach, Stadt	06 1 42 017	Hadamar, Stadt	06 1 45 017
Klein-Gerau	06 1 42 018	Haintchen	06 1 45 018
Leeheim	06 1 42 020	Hünfelden	06 1 45 054
Mörfelden, Stadt	06 1 42 021	Langendernbach	06 1 45 027
Nauheim	06 1 42 022	Limburg a.d. Lahn, Stadt	06 1 45 028
Raunheim, Stadt	06 1 42 023	Linter	06 1 45 030
Rüsselsheim, Stadt	06 1 42 024	Niederselters	06 1 45 036
Stockstadt am Rhein	06 1 42 025	Oberbrechen	06 1 45 039
Trebur	06 1 42 026	Oberselters	06 1 45 040
Walldorf, Stadt	06 1 42 027	Offheim	06 1 45 043
Wallerstädten	06 1 42 028		
Worfelden	06 1 42 030		

Gemeinde	Statistische Kennziffer	Gemeinde	Statistische Kennziffer
Schwickershausen .....	06 1 45 045	<b>81 Landkreis Odenwaldkreis</b>	
Staffel .....	06 1 45 046	Sitz: Erbach, Stadt	
Waldbrunn .....	06 1 45 056	Beerfelden, Stadt .....	06 1 81 001
Würges .....	06 1 45 051	Brensbach .....	06 1 81 002
<b>46 Landkreis Main-Taunus-Kreis</b>		Breuberg, Stadt .....	06 1 81 003
Sitz: Frankfurt am Main-Höchst, Stadt		Brombachtal .....	06 1 81 004
Altenhain .....	06 1 46 001	Erbach, Stadt .....	06 1 81 005
Auringen .....	06 1 46 002	Fränkisch-Crumbach .....	06 1 81 006
Breckenheim .....	06 1 46 003	Hesseneck .....	06 1 81 007
Bremthal .....	06 1 46 004	Höchst i. Odw. ....	06 1 81 008
Delkenheim .....	06 1 46 005	König, Bad .....	06 1 81 009
Ehlhalten .....	06 1 46 008	Lützelbach .....	06 1 81 010
Eppstein, Stadt .....	06 1 46 010	Michelstadt, Stadt .....	06 1 81 011
Eschborn, Stadt .....	06 1 46 011	Mossautal .....	06 1 81 012
Fischbach .....	06 1 46 012	Reichelsheim i. Odw. ....	06 1 81 013
Flörsheim, Stadt .....	06 1 46 013	Rothenberg .....	06 1 81 014
Hattersheim, Stadt .....	06 1 46 015	Sensbachtal .....	06 1 81 015
Hochheim a. M., Stadt .....	06 1 46 016	<b>49 Landkreis Offenbach</b>	
Hofheim a. Ts., Stadt .....	06 1 46 017	Sitz: Offenbach am Main, Stadt	
Kelkheim, Stadt .....	06 1 46 018	Buchschlag .....	06 1 49 001
Kriftel .....	06 1 46 020	Dietzenbach, Stadt .....	06 1 49 002
Liederbach .....	06 1 46 047	Dreieichenhain, Stadt .....	06 1 49 003
Massenheim .....	06 1 46 023	Dudenhofen .....	06 1 49 004
Medenbach .....	06 1 46 024	Egelsbach .....	06 1 49 005
Naurad .....	06 1 46 025	Froschhausen .....	06 1 49 006
Neuenhain .....	06 1 46 026	Götzenhain .....	06 1 49 007
Niedernhausen .....	06 1 46 030	Hainhausen .....	06 1 49 008
Nordenstadt .....	06 1 46 032	Hainstadt .....	06 1 49 009
Rossert .....	06 1 46 049	Hausen .....	06 1 49 010
Schwalbach a. Ts., Stadt .....	06 1 46 039	Heusenstamm, Stadt .....	06 1 49 011
Soden am Taunus, Bad, Stadt .....	06 1 46 040	Jügesheim .....	06 1 49 012
Sulzbach a. Ts. ....	06 1 46 041	Klein-Auheim .....	06 1 49 013
Vockenhausen .....	06 1 46 042	Klein-Krotzenburg .....	06 1 49 014
Wallau .....	06 1 46 043	Klein-Welzheim .....	06 1 49 015
Wildsachsen .....	06 1 46 046	Lämmerspiel .....	06 1 49 016
<b>47 Landkreis Oberlahnkreis</b>		Langen, Stadt .....	06 1 49 017
Sitz: Weilburg, Stadt		Mainflingen .....	06 1 49 018
Altenkirchen .....	06 1 47 003	Mühlheim am Main, Stadt .....	06 1 49 019
Beselich .....	06 1 47 065	Neu-Isenburg, Stadt .....	06 1 49 020
Edelsberg .....	06 1 47 013	Obertshausen .....	06 1 49 021
Elkerhausen .....	06 1 47 014	Offenthal .....	06 1 49 022
Kubach .....	06 1 47 028	Rembrücken .....	06 1 49 023
Löhnberg .....	06 1 47 033	Seligenstadt, Stadt .....	06 1 49 024
Mengerskirchen .....	06 1 47 035	Sprendlingen, Stadt .....	06 1 49 025
Merenberg .....	06 1 47 036	Steinheim am Main, Stadt .....	06 1 49 026
Münster .....	06 1 47 038	Weiskirchen .....	06 1 49 027
Philippstein .....	06 1 47 044	Zellhausen .....	06 1 49 028
Runkel, Stadt .....	06 1 47 049	Zeppelinheim .....	06 1 49 029
Selters .....	06 1 47 053	<b>50 Landkreis Rheingaukreis</b>	
Villmar .....	06 1 47 055	Sitz: Rüdesheim am Rhein, Stadt	
Weilburg, Stadt .....	06 1 47 058	Assmannshausen .....	06 1 50 001
Weilmünster .....	06 1 47 059	Eltville am Rhein, Stadt .....	06 1 50 003
Weinbach .....	06 1 47 060	Erbach (Rheingau) .....	06 1 50 004
		Espenschied .....	06 1 50 005
		Geisenheim, Stadt .....	06 1 50 006
		Hallgarten .....	06 1 50 007
		Kiedrich .....	06 1 50 010
		Lorch, Stadt .....	06 1 50 011
		Martinsthal .....	06 1 50 013
		Oestrich-Winkel, Stadt .....	06 1 50 026

Gemeinde	Statistische Kennziffer	Gemeinde	Statistische Kennziffer
Presberg	06 1 50 018	Homberg (Ohm), Stadt	06 1 84 009
Ransel	06 1 50 019	Kirtorf, Stadt	06 1 84 010
Rauenthal	06 1 50 020	Lauterbach, Stadt	06 1 84 011
Rüdesheim am Rhein, Stadt	06 1 50 021	Lautertal, Stadt	06 1 84 012
Stephanshausen	06 1 50 022	Mücke	06 1 84 013
Walluf	06 1 50 025	Romrod, Stadt	06 1 84 014
Wollmerschied	06 1 50 024	Schlitz, Stadt	06 1 84 015
		Schotten, Stadt	06 1 84 016
		Schwalmtal	06 1 84 017
		Ulrichstein, Stadt	06 1 84 018
		Wartenberg	06 1 84 019
<b>51 Landkreis Schlüchtern</b>		<b>85 Landkreis Wetteraukreis</b>	
Sitz: Schlüchtern, Kreisstadt		Sitz: Friedberg, Stadt	
Altengronau	06 1 51 003	Altenstadt	06 1 85 001
Hintersteinau	06 1 51 012	Büdingen, Stadt	06 1 85 002
Jossa	06 1 51 015	Butzbach, Stadt	06 1 85 003
Neustall	06 1 51 023	Echzell	06 1 85 004
Niederzell	06 1 51 024	Florstadt	06 1 85 005
Oberzell	06 1 51 026	Friedberg, Stadt	06 1 85 006
Salmünster, Stadt	06 1 51 029	Gedern, Stadt	06 1 85 007
Schlüchtern, Kreisstadt	06 1 51 032	Glauburg	06 1 85 008
Sinntal	06 1 51 047	Hirzenhain	06 1 85 009
Soden bei Salmünster, Bad, Stadt	06 1 51 035	Karben, Stadt	06 1 85 010
Steinau, Stadt	06 1 51 036	Kefenrod	06 1 85 011
Sterbfritz	06 1 51 037	Limeshain	06 1 85 012
Ulbach	06 1 51 039	Münzenberg, Stadt	06 1 85 013
Züntersbach	06 1 51 046	Nauheim, Bad, Stadt	06 1 85 014
		Nidda, Stadt	06 1 85 015
Gemeindefreies Gebiet		Niddatal, Stadt	06 1 85 016
Gutsb. Spessart (Ant. Landkreis Schlüchtern)	06 1 51 200	Ober-Mörlen	06 1 85 017
		Ortenberg, Stadt	06 1 85 018
		Ranstadt	06 1 85 019
		Reichelsheim, Stadt	06 1 85 020
		Rockenberg	06 1 85 021
		Rosbach v.d. Höhe, Stadt	06 1 85 022
		Vilbel, Bad, Stadt	06 1 85 023
		Wölfersheim	06 1 85 024
		Wöllstadt	06 1 85 025
<b>52 Untertaunuskreis</b>		<b>54 Landkreis Wetzlar</b>	
Sitz: Schwalbach, Bad, Stadt		Sitz: Wetzlar, Stadt	
Aarbergen	06 1 52 084	Altenkirchen	06 1 54 004
Bechtheim	06 1 52 004	Aßlar	06 1 54 005
Engenhahn	06 1 52 015	Atzbach	06 1 54 006
Görsroth	06 1 52 019	Biebertal	06 1 54 009
Heidenrod	06 1 52 086	Bielhausen	06 1 54 091
Hilgenroth	06 1 52 029	Braunfels, Stadt	06 1 54 016
Hohenstein	06 1 52 030	Breitenbach	06 1 54 017
Hünstetten	06 1 52 087	Cleeberg	06 1 54 019
Idstein, Stadt	06 1 52 033	Daubhausen	06 1 54 020
Lindschied	06 1 52 044	Dornholzhausen	06 1 54 023
Niederseelbach	06 1 52 055	Dutenhofen	06 1 54 025
Oberauroff	06 1 52 056	Ebersgöns	06 1 54 026
Oberjosbach	06 1 52 058	Edingen	06 1 54 027
Oberseelbach	06 1 52 061	Ehringshausen	06 1 54 028
Schlangenbad	06 1 52 066	Espa	06 1 54 030
Schwalbach, Bad, Stadt	06 1 52 067	Frankenbach	06 1 54 032
Taunusstein, Stadt	06 1 52 085	Garbenheim	06 1 54 033
Waldems	06 1 52 088	Greifenstein	06 1 54 034
Wallrabenstein	06 1 52 074	Hermannstein	06 1 54 039
		Hohenahr	06 1 54 097
		Hüttenberg	06 1 54 042
<b>84 Landkreis Vogelsbergkreis</b>			
Sitz: Lauterbach, Stadt			
Alsfeld, Stadt	06 1 84 001		
Antrifttal	06 1 84 002		
Feldatal	06 1 84 003		
Freiensteinau	06 1 84 004		
Gemünden (Felda)	06 1 84 005		
Grebenau, Stadt	06 1 84 006		
Grebenhain	06 1 84 007		
Herbststein, Stadt	06 1 84 008		

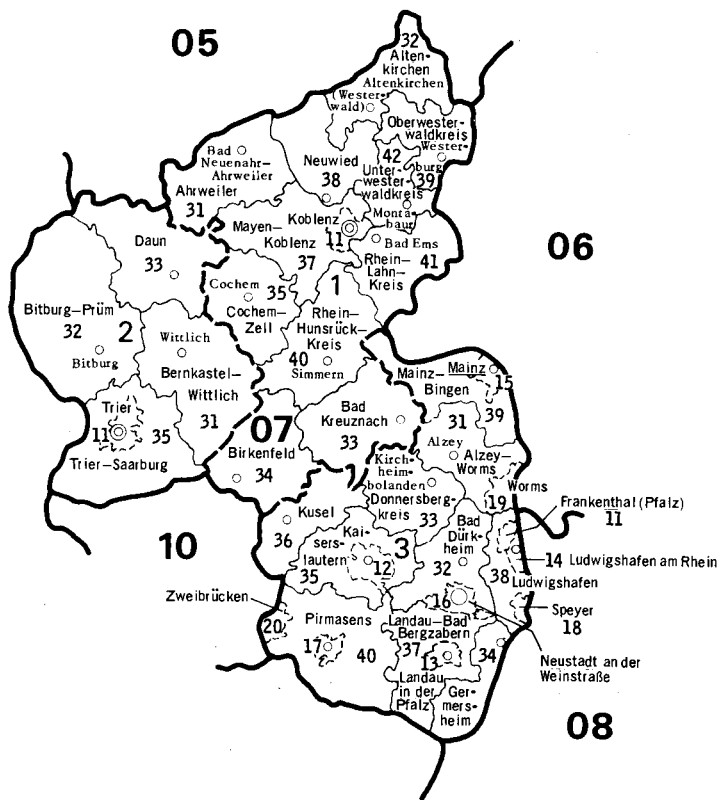
Gemeinde	Statistische Kennziffer	Gemeinde	Statistische Kennziffer
Katzenfurt .....	06 1 54 043	<b>32 Landkreis Frankenberg</b>	
Kleenheim .....	06 1 54 093	Sitz: Frankenberg-Eder, Stadt	
Kölschhausen .....	06 1 54 044	Allendorf-Eder .....	06 2 32 001
Krofdorf-Gleiberg .....	06 1 54 048	Battenberg (Eder), Stadt .....	06 2 32 007
Launsbach .....	06 1 54 051	Bottendorf .....	06 2 32 014
Leun, Stadt .....	06 1 54 052	Bromskirchen .....	06 2 32 015
Lützellinden .....	06 1 54 053	Burgwald .....	06 2 32 079
Mudersbach .....	06 1 54 054	Dainrode .....	06 2 32 017
Münchholzhausen .....	06 1 54 055	Eifa .....	06 2 32 023
Nauborn .....	06 1 54 056	Ellnrode .....	06 2 32 025
Naunheim .....	06 1 54 057	Frankenau, Stadt .....	06 2 32 027
Niederbiel .....	06 1 54 059	Frankenberg-Eder, Stadt .....	06 2 32 028
Niederlemp .....	06 1 54 061	Frohnhausen .....	06 2 32 030
Reiskirchen .....	06 1 54 072	Gemünden a.d. Wohra, Stadt .....	06 2 32 032
Schöffengrund .....	06 1 54 094	Haina/Kloster .....	06 2 32 035
Schwingbach .....	06 1 54 095	Hatzfeld/Eder, Stadt .....	06 2 32 039
Solms .....	06 1 54 092	Hessenstein .....	06 2 32 080
Steindorf .....	06 1 54 076	Ittertäl .....	06 2 32 078
Ulmatal .....	06 1 54 090	Marienhagen .....	06 2 32 051
Volpertshausen .....	06 1 54 082	Oberasphe .....	06 2 32 054
Waldgirmes .....	06 1 54 083	Obernburg .....	06 2 32 056
Waldsolms .....	06 1 54 096	Reddighausen .....	06 2 32 059
Werdorf .....	06 1 54 086	Rosenthal, Stadt .....	06 2 32 066
Wetzlar, Stadt .....	06 1 54 087	Vöhl .....	06 2 32 073
Wißmar .....	06 1 54 088		
<b>2 Reg.-Bez. Kassel</b>			
<b>11 Kreisfreie Stadt Fulda</b>			
Fulda, Stadt .....	06 2 11 000		
<b>12 Kreisfreie Stadt Kassel</b>			
Kassel, Stadt .....	06 2 12 000		
<b>13 Kreisfreie Stadt Marburg a.d. Lahn</b>			
Marburg a.d. Lahn, Universitätsstadt .....	06 2 13 000		
<b>31 Landkreis Eschwege</b>		<b>33 Landkreis Fritzlar-Homberg</b>	
Sitz: Eschwege, Stadt		Sitz: Fritzlar, Stadt	
Berkatal .....	06 2 31 070	Allendorf .....	06 2 33 001
Eltmannsee .....	06 2 31 012	Arnsbach .....	06 2 33 004
Eschwege, Stadt .....	06 2 31 014	Berndshausen .....	06 2 33 006
Herleshausen .....	06 2 31 024	Besse .....	06 2 33 007
Hetzerode .....	06 2 31 025	Borken (Bez. Kassel), Stadt .....	06 2 33 010
Meinhard .....	06 2 31 071	Densberg .....	06 2 33 013
Meißner .....	06 2 31 072	Edermünde .....	06 2 33 108
Nettatal .....	06 2 31 075	Fritzlar, Stadt .....	06 2 33 024
Oberhone .....	06 2 31 044	Grebenhagen .....	06 2 33 029
Ringgau .....	06 2 31 073	Großenenglis .....	06 2 33 031
Sontra, Stadt .....	06 2 31 076	Gudensberg, Stadt .....	06 2 33 032
Waldkappel, Stadt .....	06 2 31 061	Homberg, Bez. Kassel, Stadt .....	06 2 33 040
Wanfried, Stadt .....	06 2 31 062	Hundshausen .....	06 2 33 043
Wehretal .....	06 2 31 074	Jesberg .....	06 2 33 044
Weißborn .....	06 2 31 064	Kleinenglis .....	06 2 33 047
Wolfterode .....	06 2 31 068	Knüllwald .....	06 2 33 109
		Leuderode .....	06 2 33 050
		Mosheim .....	06 2 33 057
		Nassenerfurth .....	06 2 33 060
		Neuental .....	06 2 33 110
		Niederstein, Stadt .....	06 2 33 062
		Niederbeisheim .....	06 2 33 063
		Rengshausen .....	06 2 33 111
		Römersberg .....	06 2 33 076
		Sipperhausen .....	06 2 33 084
		Trockenerfurth .....	06 2 33 088
		Verna .....	06 2 33 093
		Wabern .....	06 2 33 095
		Zwesten .....	06 2 33 107

Gemeinde	Statistische Kennziffer	Gemeinde	Statistische Kennziffer
<b>72 Landkreis Fulda</b>			
Sitz: Fulda, Stadt		Immenhausen, Stadt	06 2 74 013
Burghaun	06 2 72 001	Karlshafen, Stadt	06 2 74 014
Dipperz	06 2 72 002	Kaufungen	06 2 74 015
Ebersburg	06 2 72 003	Liebenau, Stadt	06 2 74 016
Ehrenberg	06 2 72 004	Lohfelden	06 2 74 017
Eichenzell	06 2 72 005	Naumburg, Stadt	06 2 74 018
Eiterfeld	06 2 72 006	Nieste	06 2 74 019
Flieden	06 2 72 007	Niestetal	06 2 74 020
Gersfeld, Stadt	06 2 72 008	Oberweser	06 2 74 021
Großelndorf	06 2 72 009	Reinhardshagen	06 2 74 022
Hilders	06 2 72 010	Schauenburg	06 2 74 023
Hofbieber	06 2 72 011	Söhrewald	06 2 74 024
Hosenfeld	06 2 72 012	Trendelburg, Stadt	06 2 74 025
Hünfeld, Stadt	06 2 72 013	Vellmar	06 2 74 026
Kalbach	06 2 72 014	Wahlsburg	06 2 74 027
Künzell	06 2 72 015	Wolfhagen, Stadt	06 2 74 028
Neuhof	06 2 72 016	Zierenberg, Stadt	06 2 74 029
Nüsttal	06 2 72 017		
Petersberg	06 2 72 018	Gemeindefreies Gebiet	
Poppenhausen (Wasserkuppe)	06 2 72 019	Gutsbezirk Reinhardswald	06 2 74 200
Rasdorf	06 2 72 020		
Salzschlirf, Bad	06 2 72 021		
Tann, Stadt	06 2 72 022		
<b>73 Landkreis Hersfeld-Rotenburg</b>		<b>39 Landkreis Marburg</b>	
Sitz: Hersfeld, Bad, Stadt		Sitz: Marburg a.d. Lahn, Universitätsstadt	
Alheim	06 2 73 001	Altenvers	06 2 39 003
Bebra, Stadt	06 2 73 002	Amöneburg, Stadt	06 2 39 005
Breitenbach a. Herzberg	06 2 73 003	Bauerbach	06 2 39 008
Cornberg	06 2 73 004	Bellnhausen	06 2 39 009
Friedewald	06 2 73 005	Beltershausen	06 2 39 010
Hauneck	06 2 73 006	Braunstein	06 2 39 129
Haunetal	06 2 73 007	Brungershausen	06 2 39 015
Heringen (Werra)	06 2 73 008	Bürgeln	06 2 39 016
Hersfeld, Bad, Stadt	06 2 73 009	Cappel	06 2 39 019
Hohenroda	06 2 73 010	Cölbe	06 2 39 020
Kirchheim	06 2 73 011	Cyriaxweimar	06 2 39 021
Ludwigsau	06 2 73 012	Dilschhausen	06 2 39 024
Nentershausen	06 2 73 013	Ebsdorf	06 2 39 026
Neuenstein	06 2 73 014	Ebsdorfergrund	06 2 39 132
Niederaula	06 2 73 015	Einhausen	06 2 39 027
Philippsthal	06 2 73 016	Emsdorf	06 2 39 028
Ronshausen	06 2 73 017	Erbenhausen	06 2 39 029
Rotenburg a.d. Fulda, Stadt	06 2 73 018	Fronhausen	06 2 39 033
Schenklengsfeld	06 2 73 019	Ginseldorf	06 2 39 034
Wildeck	06 2 73 020	Gisselberg	06 2 39 035
		Göttingen	06 2 39 036
		Großseelheim	06 2 39 038
		Hachborn	06 2 39 039
		Haddamshausen	06 2 39 040
		Hassenhausen	06 2 39 042
		Hermershausen	06 2 39 044
		Holzhausen	06 2 39 048
		Ilshausen	06 2 39 049
		Kehna	06 2 39 051
		Kirchhain, Stadt	06 2 39 053
		Kirchvers	06 2 39 054
		Lahnfels	06 2 39 130
		Lahntal	06 2 39 133
		Leidenhofen	06 2 39 058
		Lohra	06 2 39 059
		Marbach	06 2 39 060
		Momberg	06 2 39 065
		Münchhausen	06 2 39 066
		Nesselbrunn	06 2 39 068
		Neustadt, Stadt	06 2 39 069
		Niederasphe	06 2 39 070
<b>74 Landkreis Kassel</b>			
Sitz: Kassel, Stadt			
Ahnatal	06 2 74 001		
Baunatal, Stadt	06 2 74 002		
Breuna	06 2 74 003		
Calden	06 2 74 004		
Emstal	06 2 74 005		
Espenau	06 2 74 006		
Fuldabrück	06 2 74 007		
Fuldatal	06 2 74 008		
Grebenstein, Stadt	06 2 74 009		
Habichtswald	06 2 74 010		
Helsa	06 2 74 011		
Hofgeismar, Stadt	06 2 74 012		

[illegible]

Gemeinde	Statistische Kennziffer	Gemeinde	Statistische Kennziffer
Olberode .....	06 2 45 047		
Ottrau .....	06 2 45 048		
Ransbach .....	06 2 45 049		
Röllshausen .....	06 2 45 051		
Salmshausen .....	06 2 45 056		
Schönstein .....	06 2 45 059		
Schrecksbach .....	06 2 45 061		
Schwalmstadt, Stadt .....	06 2 45 079		
Schwarzenborn, Stadt .....	06 2 45 062		
Sebbeterode .....	06 2 45 063		
Seigertshausen .....	06 2 45 064		
Spieskappel .....	06 2 45 066		
Steina .....	06 2 45 067		
Wahlshausen .....	06 2 45 071		
Wasenberg .....	06 2 45 072		

VERWALTUNGSGRENZENKARTE FÜR DAS LAND RHEINLAND – PFALZ (07)  
STAND: 31.12.1973



Regierungsbezirke in Rheinland – Pfalz

- 1 Koblenz
- 2 Trier
- 3 Rheinhessen – Pfalz

	Kennziffern	Grenzen	Verwaltungssitze
Land:	07	—	Mainz
Regierungsbezirk:	1	---	○
Landkreis:	31	—	○
Kreisfreie Stadt:	11	-----	

Verwaltungssitze der Kreise sind nur benannt, wenn sie nicht mit dem Namen des Kreises übereinstimmen.



Gemeinde	Statistische Kennziffer	Gemeinde	Statistische Kennziffer
<b>07 Rheinland-Pfalz</b>		<b>07 Rheinland-Pfalz</b>	
<b>1 Reg. Bez. Koblenz</b>		<b>1 Reg. Bez. Koblenz</b>	
<b>11 Kreisfreie Stadt Koblenz</b>		<b>11 Kreisfreie Stadt Koblenz</b>	
Koblenz, Stadt	07 1 11 000	Leimersdorf	07 1 31 045
<b>31 Landkreis Ahrweiler</b>		Lind	07 1 31 047
Sitz: Bad Neuenahr-Ahrweiler, Stadt		Lückenbach	07 1 31 048
Gemeinden nach dem Alphabet geordnet		Mayschoß	07 1 31 049
Adenau, Stadt	07 1 31 001	Meuspath	07 1 31 050
Ahrbrück	07 1 31 002	Müllenbach	07 1 31 051
Altenahr	07 1 31 003	Müsch	07 1 31 052
Antweiler	07 1 31 004	Niederadenau	07 1 31 053
Aremberg	07 1 31 005	Niederdürenbach	07 1 31 054
Bad Breisig	07 1 31 006	Niederzissen	07 1 31 055
Bad Neuenahr-Ahrweiler, Stadt	07 1 31 007	Nierendorf	07 1 31 056
Barweiler	07 1 31 008	Nürburg	07 1 31 058
Bauler	07 1 31 009	Oberdürenbach	07 1 31 059
Bengen	07 1 31 010	Oberzissen	07 1 31 060
Berg	07 1 31 011	Ohlenhard	07 1 31 062
Birresdorf	07 1 31 012	Pomster	07 1 31 065
Brenk	07 1 31 013	Quiddelbach	07 1 31 066
Brohl-Lützing	07 1 31 014	Ramersbach	07 1 31 067
Burgbrohl	07 1 31 015	Rech	07 1 31 068
Dankerath	07 1 31 016	Reifferscheid	07 1 31 069
Dedenbach	07 1 31 017	Remagen, Stadt	07 1 31 070
Dernau	07 1 31 018	Ringen	07 1 31 071
Dorsel	07 1 31 019	Rodder	07 1 31 072
Dümpelfeld	07 1 31 020	Schalkenbach	07 1 31 073
Eckendorf	07 1 31 021	Schuld	07 1 31 074
Eichenbach	07 1 31 022	Senscheid	07 1 31 075
Engeln	07 1 31 023	Sierscheid	07 1 31 076
Fuchshofen	07 1 31 024	Sinzig, Stadt	07 1 31 077
Galenberg	07 1 31 025	Spessart	07 1 31 078
Gelsdorf	07 1 31 026	Trierscheid	07 1 31 079
Glees	07 1 31 027	Vettelhoven	07 1 31 080
Gönnersdorf	07 1 31 028	Waldorf	07 1 31 081
Harscheid	07 1 31 029	Wassenach	07 1 31 082
Heckenbach	07 1 31 030	Wehr	07 1 31 083
Herschbroich	07 1 31 031	Weibern	07 1 31 084
Hönningen	07 1 31 032	Wershofen	07 1 31 085
Hoffeld	07 1 31 033	Wiesemscheid	07 1 31 086
Hohenleimbach	07 1 31 034	Wimbach	07 1 31 087
Holzweiler	07 1 31 035	Winnerath	07 1 31 088
Honerath	07 1 31 036	Wirft	07 1 31 089
Hümmel	07 1 31 037	Gemeinden nach verbandsfreien Gemeinden und Verbandsgemeinden geordnet	
Insul	07 1 31 038	Verbandsfreie Gemeinden	
Kalenborn	07 1 31 039	Bad Neuenahr-Ahrweiler, Stadt	07 1 31 007
Kaltenborn	07 1 31 040	Remagen, Stadt	07 1 31 070
Karweiler	07 1 31 041	Sinzig, Stadt	07 1 31 077
Kempnich	07 1 31 042	Verb.-Gem. Adenau	
Kesseling	07 1 31 043	Adenau, Stadt	07 1 31 001
Kirchsahr	07 1 31 044	Antweiler	07 1 31 004
Königsfeld	07 1 31 045	Aremberg	07 1 31 005
Kottenborn	07 1 31 046	Barweiler	07 1 31 008
Lantershofen	07 1 31 047	Bauler	07 1 31 009
Leimbach	07 1 31 048	Dankerath	07 1 31 015
		Dorsel	07 1 31 018
		Dümpelfeld	07 1 31 019
		Eichenbach	07 1 31 021
		Fuchshofen	07 1 31 022
		Harscheid	07 1 31 026
		Herschbroich	07 1 31 028
		Hoffeld	07 1 31 030
		Honerath	07 1 31 032
		Hümmel	07 1 31 033
		Insul	07 1 31 034
		Kaltenborn	07 1 31 037
		Kottenborn	07 1 31 042

## 07 Rheinland-Pfalz 1 31

Gemeinde	Statistische Kennziffer	Gemeinde	Statistische Kennziffer
Leimbach	07 1 31 044	Holzweiler	07 1 31 031
Lückenbach	07 1 31 048	Kalenborn	07 1 31 036
Meuspath	07 1 31 050	Karweiler	07 1 31 038
Müllenbach	07 1 31 051	Lantershofen	07 1 31 043
Müsch	07 1 31 052	Leimersdorf	07 1 31 045
Niederadenau	07 1 31 053	Nierendorf	07 1 31 056
Nürburg	07 1 31 058	Ringen	07 1 31 071
Ohlenhard	07 1 31 062	Vettelhoven	07 1 31 080
Pomster	07 1 31 065		
Quiddelbach	07 1 31 066		
Reifferscheid	07 1 31 069		
Rodder	07 1 31 072		
Schuld	07 1 31 074		
Senscheid	07 1 31 075		
Sierscheid	07 1 31 076		
Trierscheid	07 1 31 079		
Wershofen	07 1 31 082		
Wiesemscheid	07 1 31 083		
Wimbach	07 1 31 084		
Winnerath	07 1 31 085		
Wirft	07 1 31 086		
Verb.-Gem. Altenahr			
Ahrbrück	07 1 31 002		
Altenahr	07 1 31 003		
Berg	07 1 31 011		
Dernau	07 1 31 017		
Heckenbach	07 1 31 027		
Hönningen	07 1 31 029		
Kesseling	07 1 31 039		
Kirchsahr	07 1 31 040		
Lind	07 1 31 047		
Mayschoß	07 1 31 049		
Rech	07 1 31 068		
Verb.-Gem. Bad Breisig			
Bad Breisig	07 1 31 006		
Brohl-Lützing	07 1 31 014		
Gönnersdorf	07 1 31 025		
Waldorf	07 1 31 081		
Verb.-Gem. Brohltal			
Brenk	07 1 31 201		
Burgbrohl	07 1 31 202		
Dedenbach	07 1 31 016		
Engeln	07 1 31 203		
Galenberg	07 1 31 204		
Glees	07 1 31 205		
Hohenleimbach	07 1 31 206		
Kempnich	07 1 31 207		
Königsfeld	07 1 31 041		
Niederdürenbach	07 1 31 054		
Niederrissen	07 1 31 055		
Oberdürenbach	07 1 31 059		
Oberzissen	07 1 31 060		
Ramersbach	07 1 31 067		
Schalkenbach	07 1 31 073		
Spessart	07 1 31 208		
Wassenach	07 1 31 209		
Wehr	07 1 31 210		
Weibern	07 1 31 211		
Verb.-Gem. Ringen			
Bengen	07 1 31 010		
Birresdorf	07 1 31 012		
Eckendorf	07 1 31 020		
Gelsdorf	07 1 31 023		

**32 Landkreis Altkirchen (Westerwald)**

Sitz: Altkirchen (Westerwald), Stadt

Gemeinden nach dem Alphabet geordnet

Almersbach	07 1 32 001
Als Dorf	07 1 32 002
Altkirchen (Westerwald), Stadt	07 1 32 003
Bachenberg	07 1 32 004
Berod b. Hachenburg	07 1 32 201
Berzhäusen	07 1 32 005
Betzdorf, Stadt	07 1 32 006
Birkenbeul	07 1 32 007
Birken-Bruchem	07 1 32 008
Birnbad	07 1 32 009
Bitzen	07 1 32 010
Blickhauserhöhe	07 1 32 011
Brachbach	07 1 32 012
Breitscheidt	07 1 32 013
Bruchertseifen	07 1 32 014
Bürdenbach	07 1 32 015
Burglahr	07 1 32 016
Busenhausen	07 1 32 017
Daaden	07 1 32 018
Derschen	07 1 32 019
Dickendorf	07 1 32 020
Dieperzen	07 1 32 021
Eichelhardt	07 1 32 022
Eichen	07 1 32 023
Elben	07 1 32 024
Elkenroth	07 1 32 025
Emmerzhäusen	07 1 32 026
Ersfeld	07 1 32 027
Etzbach	07 1 32 028
Eulenberg	07 1 32 029
Fensdorf	07 1 32 030
Fiersbach	07 1 32 031
Flammersfeld	07 1 32 032
Fluterschen	07 1 32 033
Forst	07 1 32 034
Forstmehren	07 1 32 035
Friedewald	07 1 32 036
Friesenhagen	07 1 32 037
Fürthen	07 1 32 038
Gebhardshain	07 1 32 039
Gieleroth	07 1 32 040
Giershausen	07 1 32 041
Grünebach	07 1 32 042
Güllesheim	07 1 32 043
Hamm (Sieg)	07 1 32 044
Harbach	07 1 32 045
Hasselbach	07 1 32 046
Helmenzen	07 1 32 047
Helmeroth	07 1 32 048
Hemmelzen	07 1 32 049
Herdorf	07 1 32 050
Heupelzen	07 1 32 051

Gemeinde	Statistische Kennziffer	Gemeinde	Statistische Kennziffer
Hilgenroth	07 1 32 052	Ziegenhain	07 1 32 119
Hirz-Maulsbach	07 1 32 053		
Hövels	07 1 32 054	Gemeinden nach verbandsfreien Gemeinden und Verbandsgemeinden geordnet	
Horhausen (Westerwald)	07 1 32 055	Verbandsfreie Gemeinde	
Idelberg	07 1 32 056	Herdorf	07 1 32 050
Ingelbach	07 1 32 057		
Isert	07 1 32 058	Verb.-Gem. Altenkirchen (Westerwald)	
Katzwinkel (Sieg)	07 1 32 080	Almersbach	07 1 32 001
Kausen	07 1 32 059	Altenkirchen (Westerwald), Stadt	07 1 32 003
Kescheid	07 1 32 060	Bachenberg	07 1 32 004
Kettenhausen	07 1 32 061	Berod b. Hachenburg	07 1 32 201
Kircheib	07 1 32 062	Birnbach	07 1 32 009
Kirchen (Sieg)	07 1 32 063	Busenhausen	07 1 32 017
Kraam	07 1 32 064	Dieperzen	07 1 32 021
Krunkel	07 1 32 065	Eichelhardt	07 1 32 022
Malberg	07 1 32 066	Ersfeld	07 1 32 027
Mammelzen	07 1 32 067	Fiersbach	07 1 32 031
Mauden	07 1 32 068	Fluterschen	07 1 32 033
Mehren	07 1 32 069	Forstmehren	07 1 32 035
Michelbach (Westerwald)	07 1 32 070	Gieleroth	07 1 32 040
Molzahn	07 1 32 071	Hasselbach	07 1 32 046
Mudersbach	07 1 32 072	Helmenzen	07 1 32 047
Nauroth	07 1 32 073	Helmeroth	07 1 32 048
Neitersen	07 1 32 074	Hemmelzen	07 1 32 049
Niederdreisbach	07 1 32 075	Heupelzen	07 1 32 051
Niederfischbach	07 1 32 076	Hilgenroth	07 1 32 052
Niederirsen	07 1 32 077	Hirz-Maulsbach	07 1 32 053
Niedersteinebach	07 1 32 078	Idelberg	07 1 32 056
Nisterberg	07 1 32 079	Ingelbach	07 1 32 057
Obererbach (Westerwald)	07 1 32 081	Isert	07 1 32 058
Oberirsen	07 1 32 082	Kettenhausen	07 1 32 061
Oberlahr	07 1 32 083	Kircheib	07 1 32 062
Obernau	07 1 32 084	Kraam	07 1 32 064
Obersteinebach	07 1 32 085	Mammelzen	07 1 32 067
Oberwambach	07 1 32 086	Mehren	07 1 32 069
Olsen	07 1 32 087	Michelbach (Westerwald)	07 1 32 070
Orfgen	07 1 32 088	Neitersen	07 1 32 074
Peterslahr	07 1 32 089	Obererbach (Westerwald)	07 1 32 081
Pleckhausen	07 1 32 090	Oberirsen	07 1 32 082
Pracht	07 1 32 091	Oberwambach	07 1 32 086
Racksen	07 1 32 092	Olsen	07 1 32 087
Reiferscheid	07 1 32 093	Racksen	07 1 32 092
Rettersen	07 1 32 094	Rettersen	07 1 32 094
Rosenheim (Landkreis Altenkirchen)	07 1 32 095	Schöneberg	07 1 32 099
Roth	07 1 32 096	Sörth	07 1 32 106
Rott	07 1 32 097	Stürzelbach	07 1 32 109
Scheuerfeld	07 1 32 098	Volkerzen	07 1 32 110
Schöneberg	07 1 32 099	Wallmenroth	07 1 32 111
Schürdt	07 1 32 100	Walterschen	07 1 32 112
Schutzbach	07 1 32 101	Weitefeld	07 1 32 113
Seelbach bei Hamm (Sieg)	07 1 32 102	Werkhausen	07 1 32 114
Seelbach (Westerwald)	07 1 32 103	Weyerbusch	07 1 32 115
Seifen	07 1 32 104	Willroth	07 1 32 116
Selbach (Sieg)	07 1 32 105	Wissen, Stadt	07 1 32 117
Sörth	07 1 32 106	Wölmersen	07 1 32 118
Steinebach	07 1 32 107		
Steineroth	07 1 32 108		
Stürzelbach	07 1 32 109		
Volkerzen	07 1 32 110		
Wallmenroth	07 1 32 111		
Walterschen	07 1 32 112		
Weitefeld	07 1 32 113		
Werkhausen	07 1 32 114		
Weyerbusch	07 1 32 115		
Willroth	07 1 32 116		
Wissen, Stadt	07 1 32 117		
Wölmersen	07 1 32 118		
		Verb.-Gem. Betzdorf	
		Alsdorf	07 1 32 002
		Betzdorf, Stadt	07 1 32 006
		Grünebach	07 1 32 042
		Scheuerfeld	07 1 32 098
		Wallmenroth	07 1 32 111
		Verb.-Gem. Daaden	
		Daaden	07 1 32 018
		Derschen	07 1 32 019
		Emmerzhausen	07 1 32 026
		Friedewald	07 1 32 036
		Mauden	07 1 32 068
		Niederdreisbach	07 1 32 075
		Nisterberg	07 1 32 079

07 Rheinland-Pfalz 1 32

Gemeinde	Statistische Kennziffer	Gemeinde	Statistische Kennziffer
Schutzbach .....	07 1 32 101	Verb.-Gem. Wissen	
Weitefeld .....	07 1 32 113	Birken-Bruchen .....	07 1 32 008
Verb.-Gem. Flammersfeld		Blickhauserhöhe .....	07 1 32 011
Berzhäusen .....	07 1 32 005	Hövels .....	07 1 32 054
Bürdenbach .....	07 1 32 015	Katzwinkel (Sieg) .....	07 1 32 080
Burglahr .....	07 1 32 016	Selbach (Sieg) .....	07 1 32 105
Eichen .....	07 1 32 023	Wissen, Stadt .....	07 1 32 117
Eulenberg .....	07 1 32 029		
Flammersfeld .....	07 1 32 032	<b>33 Landkreis Bad Kreuznach</b>	
Giershausen .....	07 1 32 041		
Güllesheim .....	07 1 32 043	Sitz: Bad Kreuznach, Stadt	
Horhausen (Westerwald) .....	07 1 32 055	Gemeinden nach dem Alphabet geordnet	
Kescheid .....	07 1 32 060	Abtweiler .....	07 1 33 001
Krunkel .....	07 1 32 065	Allenfeld .....	07 1 33 002
Niedersteinebach .....	07 1 32 078	Altenbamberg .....	07 1 33 003
Oberlahr .....	07 1 32 083	Argenschwang .....	07 1 33 004
Obernau .....	07 1 32 084	Auen .....	07 1 33 005
Obersteinebach .....	07 1 32 085	Bad Kreuznach, Stadt .....	07 1 33 006
Orfgen .....	07 1 32 088	Bad Münster am Stein-Ebernburg .....	07 1 33 007
Peterslahr .....	07 1 32 089	Bärenbach .....	07 1 33 008
Pleckhausen .....	07 1 32 090	Bärweiler .....	07 1 33 009
Reiferscheid .....	07 1 32 093	Becherbach .....	07 1 33 011
Rott .....	07 1 32 097	Becherbach bei Kirn .....	07 1 33 010
Schürdt .....	07 1 32 100	Biebelshaus .....	07 1 33 012
Seelbach (Westerwald) .....	07 1 32 103	Bockenheim .....	07 1 33 013
Seifen .....	07 1 32 104	Boos .....	07 1 33 014
Walterschen .....	07 1 32 112	Braunweiler .....	07 1 33 015
Willroth .....	07 1 32 116	Brauweiler .....	07 1 33 016
Ziegenhain .....	07 1 32 119	Breitenheim .....	07 1 33 017
Verb.-Gem. Gebhardshain		Bretzenheim .....	07 1 33 018
Dickendorf .....	07 1 32 020	Bruch .....	07 1 33 021
Elben .....	07 1 32 024	Burgsponheim .....	07 1 33 019
Elkenroth .....	07 1 32 025	Callbach .....	07 1 33 020
Fensdorf .....	07 1 32 030	Dalberg .....	07 1 33 021
Gebhardshain .....	07 1 32 039	Daubach .....	07 1 33 022
Kausen .....	07 1 32 059	Daxweiler .....	07 1 33 023
Malberg .....	07 1 32 066	Desloch .....	07 1 33 024
Molzheim .....	07 1 32 071	Dörrebach .....	07 1 33 025
Nauroth .....	07 1 32 073	Dorsheim .....	07 1 33 026
Rosenheim (Landkreis Altenkirchen) .....	07 1 32 095	Duchroth .....	07 1 33 027
Steinebach .....	07 1 32 107	Eckenroth .....	07 1 33 028
Steineroth .....	07 1 32 108	Eckweiler .....	07 1 33 029
Verb.-Gem. Hamm (Sieg)		Feilbingert .....	07 1 33 030
Birkenbeul .....	07 1 32 007	Frei-Laubersheim .....	07 1 33 031
Bitzen .....	07 1 32 010	Fürfeld .....	07 1 33 032
Breitscheidt .....	07 1 32 013	Gebroth .....	07 1 33 033
Bruchertseifen .....	07 1 32 014	Guldental .....	07 1 33 035
Etzbach .....	07 1 32 028	Gutenberg .....	07 1 33 036
Forst .....	07 1 32 034	Hackenheim .....	07 1 33 037
Fürthen .....	07 1 32 038	Hahnenbach .....	07 1 33 038
Hamm (Sieg) .....	07 1 32 044	Hallgarten .....	07 1 33 039
Niederirschen .....	07 1 32 077	Hargesheim .....	07 1 33 040
Pracht .....	07 1 32 091	Heimweiler .....	07 1 33 041
Roth .....	07 1 32 096	Heinzenberg .....	07 1 33 042
Seelbach bei Hamm (Sieg) .....	07 1 32 102	Hennweiler .....	07 1 33 043
Verb.-Gem. Kirchen (Sieg)		Hergenfeld .....	07 1 33 044
Brachbach .....	07 1 32 012	Hochstätten .....	07 1 33 045
Friesenhagen .....	07 1 32 037	Hochstetten-Dhaun .....	07 1 33 046
Harbach .....	07 1 32 045	Horbach .....	07 1 33 047
Kirchen (Sieg) .....	07 1 32 063	Hüffelsheim .....	07 1 33 048
Mudersbach .....	07 1 32 072	Hundsbach .....	07 1 33 049
Niederfischbach .....	07 1 32 076	Ippenschied .....	07 1 33 050
		Jeckenbach .....	07 1 33 051
		Kellenbach .....	07 1 33 202
		Kirn, Stadt .....	07 1 33 052

Gemeinde	Statistische Kennziffer	Gemeinde	Statistische Kennziffer
Kirschroth	07 1 33 053	Winterburg	07 1 33 116
Königsau	07 1 33 203		
Langenlonsheim	07 1 33 054	Gemeinden nach verbandsfreien Gemeinden und Verbandsgemeinden geordnet	
Langenthal	07 1 33 055	Verbandsfreie Gemeinden	
Laubenheim	07 1 33 056	Bad Kreuznach, Stadt	07 1 33 006
Lauschied	07 1 33 057	Kirn, Stadt	07 1 33 052
Lettweiler	07 1 33 058		
Limbach	07 1 33 059	Verb.-Gem. Bad Kreuznach	
Löllbach	07 1 33 060	Biebelsheim	07 1 33 012
Mandel	07 1 33 061	Frei-Laubersheim	07 1 33 031
Martinstein	07 1 33 062	Fürfeld	07 1 33 032
Meckenbach	07 1 33 063	Hackenheim	07 1 33 037
Meddersheim	07 1 33 064	Neu-Bamberg	07 1 33 069
Meisenheim, Stadt	07 1 33 065	Pfaffen-Schwabenheim	07 1 33 078
Merxheim	07 1 33 066	Pleisersheim	07 1 33 080
Monzingen	07 1 33 067	Tiefenthal	07 1 33 104
Münchwald	07 1 33 068	Volxheim	07 1 33 106
Neu-Bamberg	07 1 33 069		
Niederhausen	07 1 33 070	Verb.-Gem. Bad Münster am Stein-Ebernburg	
Norheim	07 1 33 071	Altenbamberg	07 1 33 003
Nußbaum	07 1 33 072	Bad Münster am Stein-Ebernburg	07 1 33 007
Oberhausen bei Kirn	07 1 33 073	Duchroth	07 1 33 027
Oberhausen an der Nahe	07 1 33 074	Feilbingert	07 1 33 030
Oberstreit	07 1 33 075	Hallgarten	07 1 33 039
Odernheim am Glan	07 1 33 076	Hochstätten	07 1 33 045
Otzweiler	07 1 33 077	Niederhausen	07 1 33 070
Pfaffen-Schwabenheim	07 1 33 078	Norheim	07 1 33 071
Pferdsfeld	07 1 33 079	Oberhausen an der Nahe	07 1 33 074
Pleisersheim	07 1 33 080	Traisen	07 1 33 105
Raumbach	07 1 33 081		
Rehbach	07 1 33 082	Verb.-Gem. Kirn-Land	
Rehborn	07 1 33 083	Bärenbach	07 1 33 008
Reiffelbach	07 1 33 084	Becherbach bei Kirn	07 1 33 010
Roth	07 1 33 085	Brauweiler	07 1 33 016
Roxheim	07 1 33 086	Bruschied	07 1 33 201
Rüdesheim	07 1 33 117	Hahnenbach	07 1 33 038
Rümmelsheim	07 1 33 087	Heimweiler	07 1 33 041
Sankt Katharinen	07 1 33 088	Heinzenberg	07 1 33 042
Schloßböckelheim	07 1 33 089	Hennweiler	07 1 33 043
Schmittweiler (Amtsgericht Lauterecken)	07 1 33 090	Hochstetten-Dhaun	07 1 33 046
Schneppenbach	07 1 33 204	Horbach	07 1 33 047
Schöneberg	07 1 33 091	Kellenbach	07 1 33 202
Schwarzerden	07 1 33 205	Königsau	07 1 33 203
Schweinschied	07 1 33 092	Limbach	07 1 33 059
Schweppenhausen	07 1 33 093	Meckenbach	07 1 33 063
Seesbach	07 1 33 094	Oberhausen bei Kirn	07 1 33 073
Seibersbach	07 1 33 095	Otzweiler	07 1 33 077
Simmertal	07 1 33 096	Schneppenbach	07 1 33 204
Sobernheim, Stadt	07 1 33 097	Schwarzerden	07 1 33 205
Sommerloch	07 1 33 098	Simmertal	07 1 33 096
Spabrücken	07 1 33 099	Weitersborn	07 1 33 113
Spall	07 1 33 100		
Sponheim	07 1 33 101	Verb.-Gem. Langenlonsheim	
Staudernheim	07 1 33 102	Bretzenheim	07 1 33 018
Stromberg, Stadt	07 1 33 103	Dorsheim	07 1 33 026
Tiefenthal	07 1 33 104	Guldental	07 1 33 035
Traisen	07 1 33 105	Langenlonsheim	07 1 33 054
Volxheim	07 1 33 106	Laubenheim	07 1 33 056
Waldböckelheim	07 1 33 107	Rümmelsheim	07 1 33 087
Waldlaubersheim	07 1 33 108	Windesheim	07 1 33 114
Wallhausen	07 1 33 109		
Warmstroth	07 1 33 110	Verb.-Gem. Meisenheim	
Weiler b. Monzingen	07 1 33 111	Abtweiler	07 1 33 001
Weinsheim	07 1 33 112	Becherbach	07 1 33 011
Weitersborn	07 1 33 113	Breitenheim	07 1 33 017
Windesheim	07 1 33 114	Callbach	07 1 33 020
Winterbach	07 1 33 115		

07 Rheinland-Pfalz 1 33

Gemeinde	Statistische Kennziffer	Gemeinde	Statistische Kennziffer
Desloch	07 1 33 024	Verb.-Gem. Stromberg	
Hundsbach	07 1 33 049	Daxweiler	07 1 33 023
Jeckenbach	07 1 33 051	Dörrebach	07 1 33 025
Lettweiler	07 1 33 058	Eckenroth	07 1 33 028
Löllbach	07 1 33 060	Roth	07 1 33 085
Meisenheim, Stadt	07 1 33 065	Schöneberg	07 1 33 091
Raumbach	07 1 33 081	Schweppenhausen	07 1 33 093
Rehborn	07 1 33 083	Seibersbach	07 1 33 095
Reiffelbach	07 1 33 084	Stromberg, Stadt	07 1 33 103
Schmittweiler (Amtsgericht Lauterecken)	07 1 33 090	Waldlaubersheim	07 1 33 108
Schweinschied	07 1 33 092	Warmsroth	07 1 33 110
Verb.-Gem. Rüdesheim		<b>34 Landkreis Birkenfeld</b>	
Allenfeld	07 1 33 002	Sitz: Birkenfeld, Stadt	
Argenschwang	07 1 33 004	Gemeinden nach dem Alphabet geordnet	
Bockenu	07 1 33 013	Abentheuer	07 1 34 001
Boos	07 1 33 014	Achtelsbach	07 1 34 002
Braunweiler	07 1 33 015	Allenbach	07 1 34 003
Burgsponheim	07 1 33 019	Asbach	07 1 34 004
Dalberg	07 1 33 021	Baumholder, Stadt	07 1 34 005
Gebroth	07 1 33 033	Bergen	07 1 34 006
Gutenberg	07 1 33 036	Berglangenbach	07 1 34 007
Hargesheim	07 1 33 040	Berschweiler bei Baumholder	07 1 34 008
Hergenfeld	07 1 33 044	Berschweiler bei Kirn	07 1 34 009
Hüffelsheim	07 1 33 048	Birkenfeld, Stadt	07 1 34 010
Mandel	07 1 33 061	Börfink	07 1 34 011
Münchwald	07 1 33 068	Bollenbach	07 1 34 012
Oberstreit	07 1 33 075	Breienthal	07 1 34 013
Roxheim	07 1 33 086	Bruchweiler	07 1 34 014
Rüdesheim	07 1 33 117	Brücken	07 1 34 015
Sankt Katharinen	07 1 33 088	Buhlenberg	07 1 34 016
Schloßböckelheim	07 1 33 089	Bundenbach	07 1 34 017
Sommerloch	07 1 33 098	Dambach	07 1 34 018
Spabrücken	07 1 33 099	Dickesbach	07 1 34 019
Spall	07 1 33 100	Dienstweiler	07 1 34 020
Sponheim	07 1 33 101	Eckersweiler	07 1 34 021
Waldböckelheim	07 1 33 107	Elchweiler	07 1 34 022
Wallhausen	07 1 33 109	Ellenberg	07 1 34 023
Weinsheim	07 1 33 112	Ellweiler	07 1 34 024
Winterbach	07 1 33 115	Fischbach	07 1 34 025
		Föhren-Linden	07 1 34 026
Verb.-Gem. Sobernheim		Frauenberg	07 1 34 027
Auen	07 1 33 005	Gerach	07 1 34 028
Bärweiler	07 1 33 009	Gimbweiler	07 1 34 029
Daubach	07 1 33 022	Gösenroth	07 1 34 030
Eckweiler	07 1 33 029	Gollenberg	07 1 34 031
Ippenschied	07 1 33 050	Griebelschied	07 1 34 032
Kirschroth	07 1 33 053	Hahnweiler	07 1 34 033
Langenthal	07 1 33 055	Hattgenstein	07 1 34 034
Lauschied	07 1 33 057	Hausen	07 1 34 035
Martinstein	07 1 33 062	Heimbach	07 1 34 036
Meddersheim	07 1 33 064	Hellertshausen	07 1 34 037
Merxheim	07 1 33 066	Herborn	07 1 34 038
Monzingen	07 1 33 067	Herrstein	07 1 34 039
Nußbaum	07 1 33 072	Hettenrodt	07 1 34 040
Odernheim am Glan	07 1 33 076	Hintertiefenbach	07 1 34 041
Pferdsfeld	07 1 33 079	Hoppstädten-Weiersbach	07 1 34 042
Rehbach	07 1 33 082	Horbruch	07 1 34 043
Seesbach	07 1 33 094	Hottenbach	07 1 34 044
Sobernheim, Stadt	07 1 33 097	Idar-Oberstein, Stadt	07 1 34 045
Staudernheim	07 1 33 102	Kempfeld	07 1 34 046
Weiler b. Monzingen	07 1 33 111	Kirschweiler	07 1 34 047
Winterburg	07 1 33 116	Kronweiler	07 1 34 048
		Krummenau	07 1 34 049

Gemeinde	Statistische Kennziffer	Gemeinde	Statistische Kennziffer
Leisel	07 1 34 050	Mettweiler	07 1 34 054
Leitzweiler	07 1 34 051	Reichenbach	07 1 34 068
Mackenrodt	07 1 34 052	Rohrbach	07 1 34 073
Meckenbach	07 1 34 053	Rückweiler	07 1 34 074
Mettweiler	07 1 34 054	Ruschberg	07 1 34 075
Mittelreidenbach	07 1 34 055	Verb.-Gem. Birkenfeld	
Mörschied	07 1 34 056	Abentheuer	07 1 34 001
Niederbrombach	07 1 34 057	Achtelsbach	07 1 34 002
Niederhambach	07 1 34 058	Birkenfeld, Stadt	07 1 34 010
Niederhosenbach	07 1 34 059	Börfink	07 1 34 011
Niederwörresbach	07 1 34 060	Brücken	07 1 34 015
Nohen	07 1 34 061	Buhlenberg	07 1 34 016
Oberbrombach	07 1 34 062	Dambach	07 1 34 018
Oberhambach	07 1 34 063	Dienstweiler	07 1 34 020
Oberhosenbach	07 1 34 064	Elchweiler	07 1 34 022
Oberkirn	07 1 34 065	Ellenberg	07 1 34 023
Oberreidenbach	07 1 34 066	Ellweiler	07 1 34 024
Oberwörresbach	07 1 34 067	Gimbweiler	07 1 34 029
Reichenbach	07 1 34 068	Gollenberg	07 1 34 031
Rhaunen	07 1 34 069	Hattgenstein	07 1 34 034
Rimsberg	07 1 34 070	Hoppstädten-Weiersbach	07 1 34 042
Rinzenberg	07 1 34 071	Kronweiler	07 1 34 048
Rötsweiler-Nockenthal	07 1 34 072	Leisel	07 1 34 050
Rohrbach	07 1 34 073	Meckenbach	07 1 34 053
Rückweiler	07 1 34 074	Niederbrombach	07 1 34 057
Ruschberg	07 1 34 075	Niederhambach	07 1 34 058
Schauen	07 1 34 076	Nohen	07 1 34 061
Schmidthachenbach	07 1 34 077	Oberbrombach	07 1 34 062
Schmißberg	07 1 34 078	Oberhambach	07 1 34 063
Schwerbach	07 1 34 079	Rimsberg	07 1 34 070
Schwohlen	07 1 34 080	Rinzenberg	07 1 34 071
Sensweiler	07 1 34 081	Rötsweiler-Nockenthal	07 1 34 072
Sien	07 1 34 082	Schmißberg	07 1 34 078
Sienhachenbach	07 1 34 083	Schwohlen	07 1 34 080
Siesbach	07 1 34 084	Siesbach	07 1 34 084
Sonnenberg-Winnenberg	07 1 34 085	Sonnenberg-Winnenberg	07 1 34 085
Sonnschied	07 1 34 086	Wilzenberg-Hußweiler	07 1 34 094
Stipshausen	07 1 34 087	Verb.-Gem. Herrstein	
Sulzbach	07 1 34 088	Allenbach	07 1 34 003
Veitsrodt	07 1 34 089	Bergen	07 1 34 006
Vollmersbach	07 1 34 090	Berschweiler bei Kirn	07 1 34 009
Weiden	07 1 34 091	Breienthal	07 1 34 013
Weitersbach	07 1 34 092	Bruchweiler	07 1 34 014
Wickenrodt	07 1 34 093	Dickesbach	07 1 34 019
Wilzenberg-Hußweiler	07 1 34 094	Fischbach	07 1 34 025
Wirschweiler	07 1 34 095	Gerach	07 1 34 028
Zaubach	07 1 34 096	Griebelschied	07 1 34 032
Gemeindefreies Gebiet		Herborn	07 1 34 038
Gutsbezirk Baumholder	07 1 34 097	Herrstein	07 1 34 039
Gemeinden nach verbandsfreien Gemeinden und Verbandsgemeinden geordnet		Hettenrodt	07 1 34 040
Verbandsfreie Gemeinde		Hintertiefenbach	07 1 34 041
Idar-Oberstein, Stadt	07 1 34 045	Kempfeld	07 1 34 046
Verb.-Gem. Baumholder		Kirschweiler	07 1 34 047
Baumholder, Stadt	07 1 34 005	Mackenrodt	07 1 34 052
Berglangenbach	07 1 34 007	Mittelreidenbach	07 1 34 055
Berschweiler bei Baumholder	07 1 34 008	Mörschied	07 1 34 056
Eckersweiler	07 1 34 021	Niederhosenbach	07 1 34 059
Föhren-Linden	07 1 34 026	Niederwörresbach	07 1 34 060
Frauenberg	07 1 34 027	Oberhosenbach	07 1 34 064
Hahnweiler	07 1 34 033	Oberreidenbach	07 1 34 066
Heimbach	07 1 34 036	Oberwörresbach	07 1 34 067
Leitzweiler	07 1 34 051	Schmidthachenbach	07 1 34 077
		Sensweiler	07 1 34 081
		Sien	07 1 34 082
		Sienhachenbach	07 1 34 083

Gemeinde	Statistische Kennziffer	Gemeinde	Statistische Kennziffer
Sonnschied	07 1 34 086	Greimersburg	07 1 35 036
Veitsrodt	07 1 34 089	Grenderich	07 1 35 037
Vollmersbach	07 1 34 090	Hambuch	07 1 35 038
Weiden	07 1 34 091	Haserich	07 1 35 039
Wickenrodt	07 1 34 093	Hauroth	07 1 35 040
Wirschweiler	07 1 34 095	Hesweiler	07 1 35 041
Zaubach	07 1 34 096	Illerich	07 1 35 042
Verb.-Gem. Rhaunen		Kaifenheim	07 1 35 043
Asbach	07 1 34 004	Kail	07 1 35 044
Bollenbach	07 1 34 012	Kaisersesch	07 1 35 045
Bundenbach	07 1 34 017	Kalenborn	07 1 35 046
Gösenroth	07 1 34 030	Kennfus	07 1 35 047
Hausen	07 1 34 035	Kliding	07 1 35 048
Hellertshausen	07 1 34 037	Klotten	07 1 35 049
Horbruch	07 1 34 043	Lahr	07 1 35 050
Hottenbach	07 1 34 044	Landkern	07 1 35 051
Krummenau	07 1 34 049	Laubach	07 1 35 052
Oberkirn	07 1 34 065	Lieg	07 1 35 053
Rhaunen	07 1 34 069	Liesenich	07 1 35 054
Schauen	07 1 34 076	Lütz	07 1 35 056
Schwerbach	07 1 34 079	Lutzerath	07 1 35 057
Stipshausen	07 1 34 087	Masburg	07 1 35 058
Sulzbach	07 1 34 088	Mesenich	07 1 35 060
Weitersbach	07 1 34 092	Mittelstrimmig	07 1 35 061
		Möntenich	07 1 35 062
		Mörsdorf	07 1 35 063
		Moritzheim	07 1 35 064
		Moselkern	07 1 35 065
		Müden (Mosel)	07 1 35 066
		Müllenbach	07 1 35 067
		Neef	07 1 35 068
		Nehren	07 1 35 069
		Panzweiler	07 1 35 070
		Peterswald-Löffelscheid	07 1 35 071
		Pommern	07 1 35 072
		Pünderich	07 1 35 073
		Reidenhausen	07 1 35 074
		Roes	07 1 35 075
		Sankt Aldegund	07 1 35 076
		Schauen	07 1 35 077
		Schmitt	07 1 35 078
		Senheim	07 1 35 079
		Sosberg	07 1 35 080
		Tellig	07 1 35 081
		Treis-Karden	07 1 35 082
		Ulmen	07 1 35 083
		Urmersbach	07 1 35 084
		Urschmitt	07 1 35 085
		Valwig	07 1 35 086
		Wagenhausen	07 1 35 087
		Walhausen	07 1 35 088
		Weiler	07 1 35 089
		Wirfus	07 1 35 090
		Wollmerath	07 1 35 091
		Zell (Mosel), Stadt	07 1 35 092
		Zettingen	07 1 35 093
		Zilshausen	07 1 35 094
		Gemeinden nach verbandsfreien Gemeinden und Verbandsgemeinden geordnet	
		Verbandsfreie Gemeinde	
		Cochem, Stadt	07 1 35 020



Gemeinde	Statistische Kennziffer	Gemeinde	Statistische Kennziffer
Verb.-Gem. Cochem-Land		Mörsdorf	07 1 35 063
Beilstein	07 1 35 007	Moselkern	07 1 35 065
Bremm	07 1 35 012	Müden (Mosel)	07 1 35 066
Briedern	07 1 35 015	Pommern	07 1 35 072
Bruttig-Fankel	07 1 35 017	Roes	07 1 35 075
Dohr	07 1 35 021	Treis-Karden	07 1 35 082
Ediger-Eller	07 1 35 024	Zilshausen	07 1 35 094
Ellenz-Poltersdorf	07 1 35 025		
Ernst	07 1 35 027	Verb.-Gem. Zell (Mosel)	
Faid	07 1 35 029	Alf	07 1 35 001
Greimersburg	07 1 35 036	Altlay	07 1 35 003
Klotten	07 1 35 049	Altstrimmig	07 1 35 004
Mesenich	07 1 35 060	Blankenrath	07 1 35 010
Nehren	07 1 35 069	Briedel	07 1 35 013
Senheim	07 1 35 079	Bullay	07 1 35 019
Valwig	07 1 35 086	Forst (Hunsrück)	07 1 35 032
Wirtus	07 1 35 090	Grenderich	07 1 35 037
		Haserich	07 1 35 039
Verb.-Gem. Kaisersesch		Hesweiler	07 1 35 041
Brachtendorf	07 1 35 011	Liesenich	07 1 35 054
Düngenheim	07 1 35 023	Mittelstrimmig	07 1 35 061
Eppenberg	07 1 35 026	Moritzheim	07 1 35 064
Eulgem	07 1 35 028	Neef	07 1 35 068
Gamlen	07 1 35 033	Panzweiler	07 1 35 070
Hambuch	07 1 35 038	Peterswald-Löffelscheid	07 1 35 071
Hauroth	07 1 35 040	Pünderich	07 1 35 073
Illerich	07 1 35 042	Reidenhausen	07 1 35 074
Kaifenheim	07 1 35 043	Sankt Aldegund	07 1 35 076
Kaisersesch	07 1 35 045	Schauren	07 1 35 077
Kalenborn	07 1 35 046	Sosberg	07 1 35 080
Landkern	07 1 35 051	Tellig	07 1 35 081
Laubach	07 1 35 052	Walhausen	07 1 35 088
Masburg	07 1 35 058	Zell (Mosel), Stadt	07 1 35 092
Müllenbach	07 1 35 067		
Urmersbach	07 1 35 084		
Zettingen	07 1 35 093		
		<b>37 Landkreis Mayen-Koblenz</b>	
Verb.-Gem. Lutzerath		Sitz: Koblenz, Stadt	
Alflen	07 1 35 002	Gemeinden nach dem Alphabet geordnet	
Auderath	07 1 35 005	Acht	07 1 37 001
Bad Bertrich	07 1 35 006	Alken	07 1 37 201
Beuren	07 1 35 008	Andernach, Stadt	07 1 37 003
Büchel	07 1 35 018	Anschau	07 1 37 004
Filz	07 1 35 030	Arft	07 1 37 006
Gevenich	07 1 35 034	Baar	07 1 37 007
Gillenbeuren	07 1 35 035	Bassenheim	07 1 37 202
Kennfuss	07 1 35 047	Bell	07 1 37 008
Kliding	07 1 35 048	Bendorf, Stadt	07 1 37 203
Lutzerath	07 1 35 057	Bermel	07 1 37 011
Schmitt	07 1 35 078	Boos	07 1 37 014
Ulmen	07 1 35 083	Brey	07 1 37 204
Urschmitt	07 1 35 085	Brodenbach	07 1 37 205
Wagenhausen	07 1 35 087	Burgen	07 1 37 206
Weiler	07 1 35 089	Dieblich	07 1 37 207
Wollmerath	07 1 35 091	Ditscheid	07 1 37 019
		Einig	07 1 37 023
Verb.-Gem. Treis-Karden		Ettringen	07 1 37 025
Binningen	07 1 35 009	Gappenach	07 1 37 027
Brieden	07 1 35 014	Gering	07 1 37 029
Brohl	07 1 35 016	Gierschnach	07 1 37 030
Dünfus	07 1 35 022	Hatzenport	07 1 37 208
Forst (Eifel)	07 1 35 031	Hausten	07 1 37 034
Kail	07 1 35 044	Herresbach	07 1 37 035
Lahr	07 1 35 050	Hirten	07 1 37 036
Lieg	07 1 35 053	Kalt	07 1 37 041
Lütz	07 1 35 056	Kaltenengers	07 1 37 209
Möntenich	07 1 35 062		

Gemeinde	Statistische Kennziffer	Gemeinde	Statistische Kennziffer
Kattenes	07 1 37 210	Gemeinden nach verbandsfreien Gemeinden und Verbandsgemeinden geordnet	
Kehrig	07 1 37 043	Verbandsfreie Gemeinden	
Keldung	07 1 37 045	Andernach, Stadt	07 1 37 003
Kerben	07 1 37 048	Bendorf, Stadt	07 1 37 203
Kettig	07 1 37 211	Mayen, Stadt	07 1 37 068
Kirchwald	07 1 37 049	Verb.-Gem. Andernach-Land	
Koborn-Gondorf	07 1 37 212	Kretz	07 1 37 056
Kollig	07 1 37 053	Kruft	07 1 37 057
Kottenheim	07 1 37 055	Nickenich	07 1 37 081
Kretz	07 1 37 056	Plaidt	07 1 37 088
Kruft	07 1 37 057	Saffig	07 1 37 096
Küttig	07 1 37 059	Verb.-Gem. Maifeld	
Langenfeld	07 1 37 060	Einig	07 1 37 023
Langscheid	07 1 37 061	Gappenach	07 1 37 027
Lasserg	07 1 37 062	Gering	07 1 37 029
Lehmen	07 1 37 213	Gierschnach	07 1 37 030
Lind	07 1 37 063	Kalt	07 1 37 041
Löf	07 1 37 214	Keldung	07 1 37 045
Lonnig	07 1 37 065	Kerben	07 1 37 048
Luxem	07 1 37 066	Kollig	07 1 37 053
Macken	07 1 37 215	Küttig	07 1 37 059
Mayen, Stadt	07 1 37 068	Lasserg	07 1 37 062
Mendig, Stadt	07 1 37 069	Lonnig	07 1 37 065
Mertloch	07 1 37 070	Mertloch	07 1 37 070
Metternich	07 1 37 071	Metternich	07 1 37 071
Mörz	07 1 37 073	Mörz	07 1 37 073
Monreal	07 1 37 074	Münstermaifeld	07 1 37 078
Moselsürsch	07 1 37 076	Naunheim	07 1 37 080
Mülheim-Kärlich	07 1 37 216	Ochtendung	07 1 37 086
Münk	07 1 37 077	Pillig	07 1 37 087
Münstermaifeld	07 1 37 078	Polch	07 1 37 089
Nachtsheim	07 1 37 079	Rüber	07 1 37 095
Naunheim	07 1 37 080	Trimbs	07 1 37 102
Nickenich	07 1 37 081	Welling	07 1 37 112
Niederfell	07 1 37 217	Wierschem	07 1 37 114
Niederwerth	07 1 37 218	Verb.-Gem. Mayen-Land	
Nörtershausen	07 1 37 219	Acht	07 1 37 001
Oberfell	07 1 37 220	Anschau	07 1 37 004
Ochtendung	07 1 37 086	Arft	07 1 37 006
Pillig	07 1 37 087	Baar	07 1 37 007
Plaidt	07 1 37 088	Bermel	07 1 37 011
Polch	07 1 37 089	Boos	07 1 37 014
Reudelsterz	07 1 37 092	Ditscheid	07 1 37 019
Rhens	07 1 37 221	Ettringen	07 1 37 025
Rieden	07 1 37 093	Hausten	07 1 37 034
Rüber	07 1 37 095	Herresbach	07 1 37 035
Saffig	07 1 37 096	Hirten	07 1 37 036
Sankt Johann	07 1 37 097	Kehrig	07 1 37 043
Sankt Sebastian	07 1 37 222	Kirchwald	07 1 37 049
Siebenbach	07 1 37 099	Kottenheim	07 1 37 055
Spay	07 1 37 223	Langenfeld	07 1 37 060
Thür	07 1 37 101	Langscheid	07 1 37 061
Trimbs	07 1 37 102	Lind	07 1 37 063
Urbar	07 1 37 224	Luxem	07 1 37 066
Urmitz	07 1 37 225	Monreal	07 1 37 074
Vallendar, Stadt	07 1 37 226	Münk	07 1 37 077
Virneburg	07 1 37 105	Nachtsheim	07 1 37 079
Volkesfeld	07 1 37 106	Reudelsterz	07 1 37 092
Waldesch	07 1 37 227	Sankt Johann	07 1 37 097
Weiler	07 1 37 110	Siebenbach	07 1 37 099
Weißenthurm, Stadt	07 1 37 228	Virneburg	07 1 37 105
Weitersburg	07 1 37 229	Weiler	07 1 37 110
Welling	07 1 37 112	Welschenbach	07 1 37 113
Welschenbach	07 1 37 113		
Wierschem	07 1 37 114		
Winningen	07 1 37 230		
Volken	07 1 37 231		

Gemeinde	Statistische Kennziffer	Gemeinde	Statistische Kennziffer
Verb.-Gem. Mendig		Erpel	07 1 38 019
Bell	07 1 37 008	Griesenbach	07 1 38 022
Mendig, Stadt	07 1 37 069	Großmaisch	07 1 38 023
Rieden	07 1 37 093	Hammerstein	07 1 38 024
Thür	07 1 37 101	Hanroth	07 1 38 025
Volkesfeld	07 1 37 106	Hardert	07 1 38 026
Verb.-Gem. Rhens		Harschbach	07 1 38 027
Brey	07 1 37 204	Hausen (Wied)	07 1 38 007
Rhens	07 1 37 221	Hilgert	07 1 38 029
Spay	07 1 37 223	Hümmerich	07 1 38 030
Waldesch	07 1 37 227	Isenburg	07 1 38 031
Verb.-Gem. Untermosel		Kasbach	07 1 38 032
Alken	07 1 37 201	Kausen	07 1 38 033
Brodenbach	07 1 37 205	Kleinmaisch	07 1 38 034
Burgen	07 1 37 206	Krautscheid	07 1 38 035
Dieblich	07 1 37 207	Kurtscheid	07 1 38 036
Hatzenport	07 1 37 208	Leubsdorf	07 1 38 037
Kattenes	07 1 37 210	Leutesdorf	07 1 38 038
Koborn-Gondorf	07 1 37 212	Limbach	07 1 38 039
Lehmen	07 1 37 213	Linkenbach	07 1 38 040
Löf	07 1 37 214	Linz a. Rhein, Stadt	07 1 38 041
Macken	07 1 37 215	Marienhausen	07 1 38 201
Moselsürsch	07 1 37 076	Meinborn	07 1 38 042
Niederfell	07 1 37 217	Melsbach	07 1 38 043
Nörtershausen	07 1 37 219	Neustadt (Wied)	07 1 38 044
Oberfell	07 1 37 220	Neuwied, Stadt	07 1 38 045
Winningen	07 1 37 230	Niederbreitbach	07 1 38 047
Wolken	07 1 37 231	Niederhofen	07 1 38 048
Verb.-Gem. Vallendar		Niederraden	07 1 38 049
Niederwerth	07 1 37 218	Niederwambach	07 1 38 050
Urbach	07 1 37 224	Oberdreis	07 1 38 052
Vallendar, Stadt	07 1 37 226	Oberhonnefeld-Gierend	07 1 38 053
Weitersburg	07 1 37 229	Oberraden	07 1 38 054
Verb.-Gem. Weißenthurm		Ockenfels	07 1 38 055
Bassenheim	07 1 37 202	Ohlenberg	07 1 38 056
Kaltenengers	07 1 37 209	Puderbach	07 1 38 057
Kettig	07 1 37 211	Ratzert	07 1 38 058
Mülheim-Kärlich	07 1 37 216	Raubach	07 1 38 059
Sankt Sebastian	07 1 37 222	Rengsdorf	07 1 38 061
Urmitz	07 1 37 225	Rheinbreitbach	07 1 38 062
Weißenthurm, Stadt	07 1 37 228	Rheinbrohl	07 1 38 063
		Rodenbach b. Puderbach	07 1 38 064
		Roßbach	07 1 38 065
		Rüsch	07 1 38 066
		St. Katharinen (Landkreis Neuwied)	07 1 38 068
		Schöneberg	07 1 38 067
		Stebach	07 1 38 069
		Steimel	07 1 38 070
		Straßenhaus	07 1 38 071
		Thalhausen	07 1 38 072
		Unkel, Stadt	07 1 38 073
		Urbach	07 1 38 074
		Vettelschoß	07 1 38 075
		Waldbreitbach	07 1 38 076
		Windhagen	07 1 38 077
		Woldert	07 1 38 078
		Gemeinden nach verbandsfreien Gemeinden und Verbandsgemeinden geordnet	
		Verbandsfreie Gemeinde	
		Neuwied, Stadt	07 1 38 045
		Verb.-Gem. Asbach	
		Asbach	07 1 38 003
		Elsaff	07 1 38 017
		Griesenbach	07 1 38 022
		Krautscheid	07 1 38 035

### 38 Landkreis Neuwied

Sitz: Neuwied, Stadt

Gemeinden nach dem Alphabet geordnet

Anhausen	07 1 38 002
Asbach	07 1 38 003
Bad Hönningen, Stadt	07 1 38 004
Bonefeld	07 1 38 005
Breitscheid	07 1 38 006
Bruchhausen	07 1 38 008
Dattenberg	07 1 38 009
Datzeroth	07 1 38 010
Dernbach	07 1 38 011
Dierdorf, Stadt	07 1 38 012
Döttesfeld	07 1 38 013
Dürrholz	07 1 38 014
Ehlscheid	07 1 38 015
Elgert	07 1 38 016
Elsaff	07 1 38 017

## 07 Rheinland-Pfalz 1 38

Gemeinde	Statistische Kennziffer	Gemeinde	Statistische Kennziffer
Limbach	07 1 38 039	Verb.-Gem. Unkel	
Neustadt (Wied)	07 1 38 044	Bruchhausen	07 1 38 008
Schöneberg	07 1 38 067	Erpel	07 1 38 019
Windhagen	07 1 38 077	Rheinbreitbach	07 1 38 062
		Unkel, Stadt	07 1 38 073
Verb.-Gem. Bad Hönningen			
Bad Hönningen, Stadt	07 1 38 004	Verb.-Gem. Waldbreitbach	
Hammerstein	07 1 38 024	Breitscheid	07 1 38 006
Leutesdorf	07 1 38 038	Hausen (Wied)	07 1 38 007
Rheinbrohl	07 1 38 063	Datzeroth	07 1 38 010
		Niederbreitbach	07 1 38 047
Verb.-Gem. Dierdorf		Roßbach	07 1 38 065
Dierdorf, Stadt	07 1 38 012	Waldbreitbach	07 1 38 076
Elgert	07 1 38 016		
Großmaischeld	07 1 38 023		
Isenburg	07 1 38 031		
Kausen	07 1 38 033		
Kleinmaischeld	07 1 38 034		
Marienhausen	07 1 38 201		
Stebach	07 1 38 069		
Verb.-Gem. Linz a. Rhein			
Dattenberg	07 1 38 009		
Kasbach	07 1 38 032		
Leubsdorf	07 1 38 037		
Linz a. Rhein, Stadt	07 1 38 041		
Ockenfels	07 1 38 055		
Ohlenberg	07 1 38 056		
St. Katharinen (Landkreis Neuwied)	07 1 38 068		
Vettelschoß	07 1 38 075		
Verb.-Gem. Puderbach			
Dernbach	07 1 38 011		
Döttesfeld	07 1 38 013		
Dürrholz	07 1 38 014		
Hanroth	07 1 38 025		
Harschbach	07 1 38 027		
Hilgert	07 1 38 029		
Linkenbach	07 1 38 040		
Niederhofen	07 1 38 048		
Niederwambach	07 1 38 050		
Oberdreis	07 1 38 052		
Puderbach	07 1 38 057		
Ratzert	07 1 38 058		
Raubach	07 1 38 059		
Rodenbach b. Puderbach	07 1 38 064		
Steimel	07 1 38 070		
Urbach	07 1 38 074		
Woldert	07 1 38 078		
Verb.-Gem. Rengsdorf			
Anhausen	07 1 38 002		
Bonefeld	07 1 38 005		
Ehlscheid	07 1 38 015		
Hardert	07 1 38 026		
Hümmerich	07 1 38 030		
Kurtscheid	07 1 38 036		
Meinborn	07 1 38 042		
Melsbach	07 1 38 043		
Niederraden	07 1 38 049		
Oberhonnefeld-Gierend	07 1 38 053		
Oberraden	07 1 38 054		
Rengsdorf	07 1 38 061		
Rüscheid	07 1 38 066		
Straßenhaus	07 1 38 071		
Thalhausen	07 1 38 072		

### 39 Oberwesterwaldkreis

Sitz: Westerburg, Stadt

Gemeinden nach dem Alphabet geordnet

Ailertchen	07 1 39 001
Alpenrod	07 1 39 002
Arnshöfen	07 1 39 003
Astert	07 1 39 004
Atzelgift	07 1 39 005
Bad Marienberg (Westerwald), Stadt	07 1 39 006
Bellingen	07 1 39 007
Berod b. Wallmerod	07 1 39 009
Berzhahn	07 1 39 010
Bilkheim	07 1 39 011
Bölsberg	07 1 39 012
Borod	07 1 39 013
Brandscheid	07 1 39 014
Bretthausen	07 1 39 015
Dreifelden	07 1 39 016
Dreisbach	07 1 39 017
Elbingen-Mähren	07 1 39 019
Elsoff (Oberwesterwaldkreis)	07 1 39 020
Enspel	07 1 39 021
Ettinghausen	07 1 39 022
Ewighausen	07 1 39 023
Fehl-Ritzhausen	07 1 39 024
Gehlert	07 1 39 025
Gemünden	07 1 39 026
Giesenhausen	07 1 39 027
Girkenroth	07 1 39 028
Großseifen	07 1 39 029
Guckheim	07 1 39 030
Hachenburg, Stadt	07 1 39 031
Härtlingen	07 1 39 032
Hahn bei Marienberg	07 1 39 033
Hahn bei Wallmerod	07 1 39 034
Halbs	07 1 39 035
Hardt	07 1 39 036
Hattert	07 1 39 037
Heimbörn	07 1 39 038
Hellenhahn-Schellenberg	07 1 39 039
Hergenroth	07 1 39 040
Herschbach (Oberwesterwaldkreis)	07 1 39 041
Heuzert	07 1 39 042
Höchstebach	07 1 39 043
Höhn	07 1 39 044
Hof	07 1 39 045
Homburg	07 1 39 046
Hüblingen	07 1 39 047
Irmtraut	07 1 39 048
Kaden (Oberwesterwaldkreis)	07 1 39 049

Gemeinde	Statistische Kennziffer	Gemeinde	Statistische Kennziffer
Kirburg .....	07 1 39 050	Zehnhäuser b. Wallmerod .....	07 1 39 119
Kölbingen .....	07 1 39 051	Gemeinden nach verbandsfreien Gemeinden und Verbandsgemeinden geordnet	
Kroppach .....	07 1 39 052	Verb.-Gem. Bad Marienberg (Westerwald)	
Kühnhöfen .....	07 1 39 053	Bad Marienberg (Westerwald), Stadt .....	07 1 39 006
Kundert .....	07 1 39 054	Bölsberg .....	07 1 39 012
Langenbach b. Kirburg .....	07 1 39 055	Dreisbach .....	07 1 39 017
Langenhahn .....	07 1 39 056	Fehl-Ritzhausen .....	07 1 39 024
Lautzenbrücken .....	07 1 39 057	Großseifen .....	07 1 39 029
Liebenscheid .....	07 1 39 058	Hahn bei Marienberg .....	07 1 39 033
Limbach .....	07 1 39 059	Hardt .....	07 1 39 036
Linden .....	07 1 39 060	Hof .....	07 1 39 045
Lochum .....	07 1 39 061	Kirburg .....	07 1 39 050
Luckenbach .....	07 1 39 062	Langenbach b. Kirburg .....	07 1 39 055
Marzhausen .....	07 1 39 063	Lautzenbrücken .....	07 1 39 057
Merkelbach .....	07 1 39 064	Mörlen .....	07 1 39 066
Meudt .....	07 1 39 065	Neunkhausen .....	07 1 39 072
Mörlen .....	07 1 39 066	Nisterau .....	07 1 39 079
Mörsbach (Oberwesterwaldkreis) .....	07 1 39 067	Nistertal .....	07 1 39 081
Molsberg .....	07 1 39 068	Norken .....	07 1 39 082
Mudenbach .....	07 1 39 069	Stockhausen-Ilfurth .....	07 1 39 100
Mündersbach .....	07 1 39 070	Unnau .....	07 1 39 103
Müschelbach .....	07 1 39 071		
Neunkhausen .....	07 1 39 072	Verb.-Gem. Hachenburg	
Neunkirchen .....	07 1 39 073	Alpenrod .....	07 1 39 002
Neustadt .....	07 1 39 074	Astert .....	07 1 39 004
Niederahr .....	07 1 39 075	Atzelgift .....	07 1 39 005
Niederroßbach .....	07 1 39 076	Borod .....	07 1 39 013
Nister .....	07 1 39 078	Dreifelden .....	07 1 39 016
Nisterau .....	07 1 39 079	Gehlert .....	07 1 39 025
Nister-Möhrendorf .....	07 1 39 080	Giesenhausen .....	07 1 39 027
Nistertal .....	07 1 39 081	Hachenburg, Stadt .....	07 1 39 031
Norken .....	07 1 39 082	Hattert .....	07 1 39 037
Oberahr .....	07 1 39 083	Heimborn .....	07 1 39 038
Oberrod .....	07 1 39 084	Heuzert .....	07 1 39 042
Oberroßbach .....	07 1 39 085	Höchstelbach .....	07 1 39 043
Pottum .....	07 1 39 086	Kroppach .....	07 1 39 052
Rehe .....	07 1 39 087	Kundert .....	07 1 39 054
Rennerod, Stadt .....	07 1 39 088	Limbach .....	07 1 39 059
Rößbach .....	07 1 39 089	Linden .....	07 1 39 060
Rotenhain .....	07 1 39 090	Lochum .....	07 1 39 061
Rothenbach .....	07 1 39 091	Luckenbach .....	07 1 39 062
Salz .....	07 1 39 093	Marzhausen .....	07 1 39 063
Salzburg .....	07 1 39 094	Merkelbach .....	07 1 39 064
Seck .....	07 1 39 095	Mörsbach (Oberwesterwaldkreis) .....	07 1 39 067
Stahlhofen .....	07 1 39 096	Mudenbach .....	07 1 39 069
Steinebach a.d. Wied .....	07 1 39 097	Mündersbach .....	07 1 39 070
Stein-Neukirch .....	07 1 39 098	Müschelbach .....	07 1 39 071
Stein-Wingert .....	07 1 39 099	Nister .....	07 1 39 078
Stockhausen-Ilfurth .....	07 1 39 100	Rößbach .....	07 1 39 089
Stockum-Püschel .....	07 1 39 101	Steinebach a.d. Wied .....	07 1 39 097
Streithausen .....	07 1 39 102	Stein-Wingert .....	07 1 39 099
Unnau .....	07 1 39 103	Streithausen .....	07 1 39 102
Wahlrod .....	07 1 39 104	Wahlrod .....	07 1 39 104
Waigandshain .....	07 1 39 105	Welkenbach .....	07 1 39 109
Waldmühlen .....	07 1 39 106	Wied .....	07 1 39 113
Wallmerod .....	07 1 39 107	Winkelbach .....	07 1 39 116
Weidenhahn .....	07 1 39 108		
Welkenbach .....	07 1 39 109	Verb.-Gem. Rennerod	
Weltersburg .....	07 1 39 110	Bretthausen .....	07 1 39 015
Westerburg, Stadt .....	07 1 39 111	Elsoff (Oberwesterwaldkreis) .....	07 1 39 020
Westernohe .....	07 1 39 112	Hellenhahn-Schellenberg .....	07 1 39 039
Wied .....	07 1 39 113	Homberg .....	07 1 39 046
Willingen .....	07 1 39 114	Hüblingen .....	07 1 39 047
Willmenrod .....	07 1 39 115	Irmtraut .....	07 1 39 048
Winkelbach .....	07 1 39 116	Liebenscheid .....	07 1 39 058
Winnen .....	07 1 39 117		
Zehnhäuser b. Rennerod .....	07 1 39 118		

Gemeinde	Statistische Kennziffer	Gemeinde	Statistische Kennziffer
Neunkirchen	07 1 39 073	Außerdem Gemeinden, die Verbandsgemeinden zugeordnet sind, deren Sitz in einem anderen Landkreis ist	
Neustadt	07 1 39 074		
Niederroßbach	07 1 39 076		
Nister-Möhrendorf	07 1 39 080	Verb.-Gem. Selters (Westerwald) Unterwvkr.	
Oberrod	07 1 39 084	Ewighausen	07 1 39 023
Oberroßbach	07 1 39 085	Weidenhahn	07 1 39 108
Rehe	07 1 39 087		
Rennerod, Stadt	07 1 39 088		
Salzburg	07 1 39 094		
Seck	07 1 39 095		
Stein-Neukirch	07 1 39 098		
Waigandshain	07 1 39 105		
Waldmühlen	07 1 39 106		
Westernohe	07 1 39 112		
Willingen	07 1 39 114		
Zehnhausen b. Rennerod	07 1 39 118		
		<b>40 Rhein-Hunsrück-Kreis</b>	
Verb.-Gem. Wallmerod		Sitz: Simmern, Stadt	
Arnshöfen	07 1 39 003	Gemeinden nach dem Alphabet geordnet	
Berod b. Wallmerod	07 1 39 009		
Bilkheim	07 1 39 011	Alterkülz	07 1 40 001
Elbingen-Mähren	07 1 39 019	Altweidelbach	07 1 40 002
Ettinghausen	07 1 39 022	Argenthal	07 1 40 003
Hahn bei Wallmerod	07 1 39 034	Badenhard	07 1 40 005
Herschbach (Oberwesterwaldkreis)	07 1 39 041	Bad Salzig	07 1 40 004
Kuhnhöfen	07 1 39 053	Bärenbach	07 1 40 006
Meudt	07 1 39 065	Belg	07 1 40 007
Molsberg	07 1 39 068	Belgweiler	07 1 40 008
Niederahr	07 1 39 075	Bell (Hunsrück)	07 1 40 009
Oberahr	07 1 39 083	Beltheim	07 1 40 010
Salz	07 1 39 093	Benzweiler	07 1 40 011
Wallmerod	07 1 39 107	Bergenhäusen	07 1 40 012
Zehnhausen b. Wallmerod	07 1 39 119	Beulich	07 1 40 201
		Bickenbach	07 1 40 014
Außerdem Gemeinden des Unterwesterwaldkreises		Biebern	07 1 40 015
Dreikirchen	07 1 42 011	Birkheim	07 1 40 016
Hundsangen	07 1 42 037	Boppard, Stadt	07 1 40 017
Obererbach	07 1 42 058	Braunshorn	07 1 40 018
Steinefrenz	07 1 42 074	Bubach	07 1 40 020
Weroth	07 1 42 080	Buch	07 1 40 021
		Buchholz	07 1 40 022
Verb.-Gem. Westerbürg		Budenbach	07 1 40 023
Ailertchen	07 1 39 001	Büchenbeuren	07 1 40 024
Bellingen	07 1 39 007	Damscheid	07 1 40 025
Berzhahn	07 1 39 010	Dellhofen	07 1 40 026
Brandscheid	07 1 39 014	Dichtelbach	07 1 40 027
Enspel	07 1 39 021	Dickenschied	07 1 40 028
Gemünden	07 1 39 026	Dill	07 1 40 029
Girkenroth	07 1 39 028	Dillendorf	07 1 40 030
Guckheim	07 1 39 030	Dörth	07 1 40 031
Härtlingen	07 1 39 032	Dommershausen	07 1 40 202
Halbs	07 1 39 035	Dorweiler	07 1 40 032
Hergenroth	07 1 39 040	Dudenroth	07 1 40 033
Höhn	07 1 39 044	Ebschied	07 1 40 034
Kaden (Oberwesterwaldkreis)	07 1 39 049	Ellern (Hunsrück)	07 1 40 035
Kölbingen	07 1 39 051	Emmelshäusen	07 1 40 036
Langenhahn	07 1 39 056	Erbach	07 1 40 037
Pottum	07 1 39 086	Eveshausen	07 1 40 203
Rotenhain	07 1 39 090	Frankweiler	07 1 40 038
Rothenbach	07 1 39 091	Fronhofen	07 1 40 039
Stahlhofen	07 1 39 096	Gehlweiler	07 1 40 040
Stockum-Püschchen	07 1 39 101	Gemünden	07 1 40 041
Weltersbürg	07 1 39 110	Gödenroth	07 1 40 042
Westerbürg, Stadt	07 1 39 111	Gondershausen	07 1 40 043
Willmenrod	07 1 39 115	Hahn	07 1 40 044
Winnen	07 1 39 117	Halsenbach	07 1 40 045
		Hasselbach	07 1 40 046
		Hausbay	07 1 40 047
		Hecken	07 1 40 048
		Heinzenbach	07 1 40 049
		Henau	07 1 40 050
		Herschwiesen	07 1 40 051
		Heyweiler	07 1 40 052
		Hirschfeld (Hunsrück)	07 1 40 053

[illegible]

Gemeinde	Statistische Kennziffer	Gemeinde	Statistische Kennziffer
Hungenroth	07 1 40 060	Kludenbach	07 1 40 071
Karbach	07 1 40 063	Laufersweiler	07 1 40 081
Kratzenburg	07 1 40 075	Lautzenhausen	07 1 40 082
Leiningen-Lamscheid	07 1 40 084	Lindenschied	07 1 40 086
Lingerhahn	07 1 40 087	Maitzborn	07 1 40 090
Maisborn	07 1 40 089	Metzenhausen	07 1 40 094
Mermuth	07 1 40 093	Nieder Kostenz	07 1 40 105
Morshausen	07 1 40 205	Niedersohren	07 1 40 107
Mühlpfad	07 1 40 098	Niederweiler	07 1 40 109
Ney	07 1 40 102	Ober Kostenz	07 1 40 111
Niedert	07 1 40 108	Raversbeuren	07 1 40 120
Norath	07 1 40 110	Reckershausen	07 1 40 122
Pfalzfeld	07 1 40 117	Rödelhausen	07 1 40 128
Schwall	07 1 40 140	Rödern	07 1 40 129
Thörlingen	07 1 40 149	Rohrbach	07 1 40 130
Utzenhain	07 1 40 156	Schlierschied	07 1 40 135
Verb.-Gem. Kastellaun		Schwarzen	07 1 40 141
Alterkülz	07 1 40 001	Sohren	07 1 40 145
Bell (Hunsrück)	07 1 40 009	Sohrschied	07 1 40 146
Beltheim	07 1 40 010	Todenroth	07 1 40 151
Braunshorn	07 1 40 018	Unzenberg	07 1 40 154
Buch	07 1 40 021	Wahlenau	07 1 40 159
Dommershausen	07 1 40 202	Womrath	07 1 40 163
Dorweiler	07 1 40 032	Woppenroth	07 1 40 164
Dudenroth	07 1 40 033	Würrich	07 1 40 165
Ebschied	07 1 40 034	Verb.-Gem. Rheinböllen	
Eveshausen	07 1 40 203	Argenthal	07 1 40 003
Frankweiler	07 1 40 038	Benzweiler	07 1 40 011
Gödenroth	07 1 40 042	Dichtelbach	07 1 40 027
Hasselbach	07 1 40 046	Ellern (Hunsrück)	07 1 40 035
Heyweiler	07 1 40 052	Erbach	07 1 40 037
Hollnich	07 1 40 055	Kisselbach	07 1 40 068
Hundheim	07 1 40 059	Kleinweidelbach	07 1 40 069
Kastellaun, Stadt	07 1 40 064	Liebshausen	07 1 40 085
Korweiler	07 1 40 073	Mörschbach	07 1 40 096
Krastel	07 1 40 074	Rheinböllen	07 1 40 125
Leideneck	07 1 40 083	Riesweiler	07 1 40 127
Mannebach	07 1 40 091	Schnorbach	07 1 40 138
Mastershausen	07 1 40 204	Steinbach	07 1 40 148
Michelbach	07 1 40 095	Verb.-Gem. Sankt Goar-Oberwesel	
Mörz	07 1 40 097	Damscheid	07 1 40 025
Roth	07 1 40 131	Dellhofen	07 1 40 026
Sabershausen	07 1 40 132	Langscheid	07 1 40 078
Schnellbach	07 1 40 136	Laudert	07 1 40 080
Sevenich	07 1 40 143	Niederburg	07 1 40 104
Spesenroth	07 1 40 147	Oberwesel, Stadt	07 1 40 112
Uhler	07 1 40 153	Perscheid	07 1 40 116
Völkenroth	07 1 40 157	Sankt Goar, Stadt	07 1 40 133
Wohnroth	07 1 40 162	Urbard	07 1 40 155
Verb.-Gem. Kirchberg (Hunsrück)		Wiebelsheim	07 1 40 161
Bärenbach	07 1 40 006	Verb.-Gem. Simmern	
Belg	07 1 40 007	Altweidelbach	07 1 40 002
Büchenbeuren	07 1 40 024	Belgweiler	07 1 40 008
Dickenschied	07 1 40 028	Bergenhäusen	07 1 40 012
Dill	07 1 40 029	Biebern	07 1 40 015
Dillendorf	07 1 40 030	Bubach	07 1 40 020
Gehlweiler	07 1 40 040	Budenbach	07 1 40 023
Gemünden	07 1 40 041	Fronhofen	07 1 40 039
Hahn	07 1 40 044	Holzbach	07 1 40 056
Hecken	07 1 40 048	Horn	07 1 40 058
Heinzenbach	07 1 40 049	Keidelheim	07 1 40 065
Henau	07 1 40 050	Klosterkumbd	07 1 40 070
Hirschfeld (Hunsrück)	07 1 40 053	Külz (Hunsrück)	07 1 40 076
Kappel	07 1 40 062	Kümbdchen	07 1 40 077
Kirchberg (Hunsrück), Stadt	07 1 40 067		



Gemeinde	Statistische Kennziffer	Gemeinde	Statistische Kennziffer
Laubach	07 1 40 079	Fachbach	07 1 41 041
Mengerschied	07 1 40 092	Filsen	07 1 41 042
Mutterschied	07 1 40 099	Flacht	07 1 41 043
Nannhausen	07 1 40 100	Frücht	07 1 41 044
Neuerkirch	07 1 40 101	Geilnau	07 1 41 045
Nickweiler	07 1 40 103	Geisig	07 1 41 046
Niederkumbd	07 1 40 106	Gemmerich	07 1 41 047
Ohlweiler	07 1 40 113	Gückingen	07 1 41 049
Oppertshausen	07 1 40 115	Gutenacker	07 1 41 050
Pleizenhausen	07 1 40 118	Hahnstätten	07 1 41 051
Ravengiersburg	07 1 40 119	Hainau	07 1 41 110
Rayerschied	07 1 40 121	Hambach	07 1 41 052
Reich	07 1 40 123	Heistenbach	07 1 41 053
Riegenroth	07 1 40 126	Herold	07 1 41 054
Sargenroth	07 1 40 134	Himmighofen	07 1 41 055
Schönborn	07 1 40 139	Hinterwald	07 1 41 056
Simmern, Stadt	07 1 40 144	Hirschberg	07 1 41 057
Tiefenbach	07 1 40 150	Hörmberg	07 1 41 058
Wahlbach	07 1 40 158	Holzappel	07 1 41 059
Wüschheim	07 1 40 166	Holzhausen a.d. Haide	07 1 41 060
		Holzheim	07 1 41 061
		Horhausen	07 1 41 062
		Hunzel	07 1 41 063
		Isselbach	07 1 41 064
		Kaltenholzhausen	07 1 41 065
		Kamp-Bornhofen	07 1 41 066
		Kasdorf	07 1 41 067
		Katzenelnbogen, Stadt	07 1 41 068
		Kaub, Stadt	07 1 41 069
		Kehlbach	07 1 41 070
		Kemmenau	07 1 41 071
		Kestert	07 1 41 072
		Klingelbach	07 1 41 073
		Kördorf	07 1 41 074
		Lahnstein, Stadt	07 1 41 075
		Langenscheid	07 1 41 076
		Laurenburg	07 1 41 077
		Lautert	07 1 41 078
		Lierschied	07 1 41 079
		Lipporn	07 1 41 080
		Lohrheim	07 1 41 081
		Lollschied	07 1 41 082
		Lykershausen	07 1 41 083
		Marienfels	07 1 41 084
		Miehlen	07 1 41 085
		Miellen	07 1 41 086
		Misselberg	07 1 41 087
		Mittelfischbach	07 1 41 088
		Mudershausen	07 1 41 089
		Münchenroth	07 1 41 090
		Nassau, Stadt	07 1 41 091
		Nastätten, Stadt	07 1 41 092
		Netzbach	07 1 41 093
		Niederbachheim	07 1 41 094
		Niederneisen	07 1 41 095
		Niedertiefenbach	07 1 41 096
		Niederwallmenach	07 1 41 097
		Nievern	07 1 41 098
		Nochern	07 1 41 099
		Oberbachheim	07 1 41 100
		Oberfischbach	07 1 41 101
		Oberneisen	07 1 41 102
		Obernhof	07 1 41 103
		Obertiefenbach	07 1 41 104
		Oberwallmenach	07 1 41 105
		Oberwies	07 1 41 106
		Oelsberg	07 1 41 107

41 Rhein-Lahn-Kreis

Sitz: Bad Ems, Stadt  
Gemeinden nach dem Alphabet geordnet

Allendorf	07 1 41 001
Altendiez	07 1 41 002
Attenhausen	07 1 41 003
Auel	07 1 41 004
Aull	07 1 41 005
Bad Ems, Stadt	07 1 41 006
Balduinstein	07 1 41 007
Becheln	07 1 41 008
Berg	07 1 41 009
Berghausen	07 1 41 010
Berndroth	07 1 41 011
Bettendorf	07 1 41 012
Biebrich	07 1 41 013
Birlenbach	07 1 41 014
Bogel	07 1 41 015
Bornich	07 1 41 016
Braubach, Stadt	07 1 41 017
Bremberg	07 1 41 018
Buch	07 1 41 019
Burgschwalbach	07 1 41 020
Charlottenberg	07 1 41 021
Cramberg	07 1 41 022
Dachsenhausen	07 1 41 023
Dahlheim	07 1 41 024
Dausenau	07 1 41 025
Dessighofen	07 1 41 026
Dienethal	07 1 41 027
Diethardt	07 1 41 028
Diez, Stadt	07 1 41 029
Dörnberg	07 1 41 030
Dörscheid	07 1 41 031
Dörsdorf	07 1 41 032
Dornholzhausen	07 1 41 033
Ebertshausen	07 1 41 034
Ehr	07 1 41 035
Eisighofen	07 1 41 036
Endlichhofen	07 1 41 037
Eppenrod	07 1 41 038
Ergeshausen	07 1 41 039
Eschbach	07 1 41 040

# 07 Rheinland-Pfalz 1 41

Gemeinde	Statistische Kennziffer	Gemeinde	Statistische Kennziffer
Osterspai . . . . .	07 1 41 108	Diez, Stadt . . . . .	07 1 41 029
Patersberg . . . . .	07 1 41 109	Dörnberg . . . . .	07 1 41 030
Pohl . . . . .	07 1 41 111	Eppenrod . . . . .	07 1 41 038
Prath . . . . .	07 1 41 112	Geilnau . . . . .	07 1 41 045
Reckenroth . . . . .	07 1 41 113	Gückingen . . . . .	07 1 41 049
Reichenberg . . . . .	07 1 41 114	Hambach . . . . .	07 1 41 052
Reitzenhain . . . . .	07 1 41 115	Heistenbach . . . . .	07 1 41 053
Rettershain . . . . .	07 1 41 116	Hirschberg . . . . .	07 1 41 057
Rettert . . . . .	07 1 41 117	Holzappel . . . . .	07 1 41 059
Roth . . . . .	07 1 41 118	Holzheim . . . . .	07 1 41 061
Ruppertshofen . . . . .	07 1 41 120	Horhausen . . . . .	07 1 41 062
Sankt Goarshausen, Stadt . . . . .	07 1 41 121	Isselbach . . . . .	07 1 41 064
Sauerthal . . . . .	07 1 41 122	Langenscheid . . . . .	07 1 41 076
Schaumburg . . . . .	07 1 41 123	Laurenburg . . . . .	07 1 41 077
Scheidt . . . . .	07 1 41 124	Schaumburg . . . . .	07 1 41 123
Schiesheim . . . . .	07 1 41 125	Scheidt . . . . .	07 1 41 124
Schönborn . . . . .	07 1 41 126	Steinsberg . . . . .	07 1 41 130
Schweighausen . . . . .	07 1 41 127	Wasenbach . . . . .	07 1 41 133
Seelbach . . . . .	07 1 41 128		
Singhofen . . . . .	07 1 41 129	Verb.-Gem. Hahnstätten	
Steinsberg . . . . .	07 1 41 130	Burgschwalbach . . . . .	07 1 41 020
Strüth . . . . .	07 1 41 131	Flacht . . . . .	07 1 41 043
Sulzbach . . . . .	07 1 41 132	Hahnstätten . . . . .	07 1 41 051
Wasenbach . . . . .	07 1 41 133	Kaltenholzhausen . . . . .	07 1 41 065
Weidenbach . . . . .	07 1 41 134	Lohrheim . . . . .	07 1 41 081
Weinähr . . . . .	07 1 41 135	Mudershausen . . . . .	07 1 41 089
Weisel . . . . .	07 1 41 136	Netzbach . . . . .	07 1 41 093
Welterod . . . . .	07 1 41 137	Niederneisen . . . . .	07 1 41 095
Weyer . . . . .	07 1 41 138	Oberneisen . . . . .	07 1 41 102
Winden . . . . .	07 1 41 139	Schiesheim . . . . .	07 1 41 125
Winterwerb . . . . .	07 1 41 140		
Zimmerschied . . . . .	07 1 41 141	Verb.-Gem. Katzenelnbogen	
		Allendorf . . . . .	07 1 41 001
		Berghausen . . . . .	07 1 41 010
		Berndroth . . . . .	07 1 41 011
		Biebrich . . . . .	07 1 41 013
		Bremberg . . . . .	07 1 41 018
		Dörsdorf . . . . .	07 1 41 032
		Ebertshausen . . . . .	07 1 41 034
		Eisighofen . . . . .	07 1 41 036
		Ergeshausen . . . . .	07 1 41 039
		Gutenacker . . . . .	07 1 41 050
		Herold . . . . .	07 1 41 054
		Katzenelnbogen, Stadt . . . . .	07 1 41 068
		Klingelbach . . . . .	07 1 41 073
		Kördorf . . . . .	07 1 41 074
		Mittelfischbach . . . . .	07 1 41 088
		Niedertiefenbach . . . . .	07 1 41 096
		Oberfischbach . . . . .	07 1 41 101
		Reckenroth . . . . .	07 1 41 113
		Rettert . . . . .	07 1 41 117
		Roth . . . . .	07 1 41 118
		Schönborn . . . . .	07 1 41 126
		Verb.-Gem. Nassau	
		Attenhausen . . . . .	07 1 41 003
		Dessighofen . . . . .	07 1 41 026
		Dienethal . . . . .	07 1 41 027
		Dornholzhausen . . . . .	07 1 41 033
		Geisig . . . . .	07 1 41 046
		Hömberg . . . . .	07 1 41 058
		Lollschied . . . . .	07 1 41 082
		Misselberg . . . . .	07 1 41 087
		Nassau, Stadt . . . . .	07 1 41 091
		Obernhof . . . . .	07 1 41 103
		Oberwies . . . . .	07 1 41 106
		Pohl . . . . .	07 1 41 111

Gemeinden nach verbandsfreien Gemeinden und Verbandsgemeinden geordnet

## Verbandsfreie Gemeinde

Lahnstein, Stadt . . . . . 07 1 41 075

## Verb.-Gem. Bad Ems

Bad Ems, Stadt . . . . . 07 1 41 006  
 Becheln . . . . . 07 1 41 008  
 Dausenau . . . . . 07 1 41 025  
 Fachbach . . . . . 07 1 41 041  
 Frücht . . . . . 07 1 41 044  
 Kemmenau . . . . . 07 1 41 071  
 Miellen . . . . . 07 1 41 086  
 Nievern . . . . . 07 1 41 098

Außerdem eine Gemeinde des Unterwesterwaldkreises

Arzbach . . . . . 07 1 42 002

## Verb.-Gem. Braubach

Braubach, Stadt . . . . . 07 1 41 017  
 Dachsenhausen . . . . . 07 1 41 023  
 Filsen . . . . . 07 1 41 042  
 Hinterwald . . . . . 07 1 41 056  
 Kamp-Bornhofen . . . . . 07 1 41 066  
 Osterspai . . . . . 07 1 41 108

## Verb.-Gem. Diez

Altendiez . . . . . 07 1 41 002  
 Aull . . . . . 07 1 41 005  
 Balduinstein . . . . . 07 1 41 007  
 Birlenbach . . . . . 07 1 41 014  
 Charlottenberg . . . . . 07 1 41 021  
 Cramberg . . . . . 07 1 41 022

Gemeinde	Statistische Kennziffer	Gemeinde	Statistische Kennziffer
Schweighausen	07 1 41 127	<b>42 Unterwesterwaldkreis</b>	
Seelbach	07 1 41 128	Sitz: Montabaur, Stadt	
Singhofen	07 1 41 129	Gemeinden nach dem Alphabet geordnet	
Sulzbach	07 1 41 132	Alsbach	07 1 42 001
Weinähr	07 1 41 135	Arzbach	07 1 42 002
Winden	07 1 41 139	Bannberscheid	07 1 42 003
Zimmerschied	07 1 41 141	Boden	07 1 42 005
Verb.-Gem. Nastätten		Breitenau	07 1 42 006
Berg	07 1 41 009	Caan (Unterwesterwaldkreis)	07 1 42 007
Bettendorf	07 1 41 012	Daubach	07 1 42 008
Bogel	07 1 41 015	Deesen	07 1 42 009
Buch	07 1 41 019	Dernbach (Westerwald)	07 1 42 010
Diethardt	07 1 41 028	Dreikirchen	07 1 42 011
Ehr	07 1 41 035	Ebernahn	07 1 42 012
Endlichhofen	07 1 41 037	Eitelborn	07 1 42 013
Eschbach	07 1 41 040	Ellenhausen	07 1 42 015
Gemmerich	07 1 41 047	Freilingen	07 1 42 018
Hainau	07 1 41 110	Freirachdorf	07 1 42 019
Himmighofen	07 1 41 055	Gackenbach	07 1 42 020
Holzhausen a.d. Haide	07 1 41 060	Girod	07 1 42 021
Hunzel	07 1 41 063	Goddert	07 1 42 022
Kasdorf	07 1 41 067	Görgeshausen	07 1 42 023
Kehlbach	07 1 41 070	Großholbach	07 1 42 024
Lautert	07 1 41 078	Hartenfels	07 1 42 025
Lipporn	07 1 41 080	Heilberscheid	07 1 42 026
Marienfels	07 1 41 084	Heiligenroth	07 1 42 027
Miehlen	07 1 41 085	Helferskirchen	07 1 42 028
Münchenroth	07 1 41 090	Herschbach (Unterwesterwaldkreis)	07 1 42 029
Nastätten, Stadt	07 1 41 092	Hilgert	07 1 42 030
Niederbachheim	07 1 41 094	Hillscheid	07 1 42 031
Niederwallmenach	07 1 41 097	Höhr-Grenzhausen, Stadt	07 1 42 032
Oberbachheim	07 1 41 100	Holler	07 1 42 033
Obertiefenbach	07 1 41 104	Horbach	07 1 42 034
Oberwallmenach	07 1 41 105	Hübingen	07 1 42 036
Oelsberg	07 1 41 107	Hundsangen	07 1 42 037
Rettershain	07 1 41 116	Hundsorf	07 1 42 038
Ruppertshofen	07 1 41 120	Kadenbach	07 1 42 039
Strüth	07 1 41 131	Kammerforst	07 1 42 040
Weidenbach	07 1 41 134	Krümmel	07 1 42 041
Welterod	07 1 41 137	Leuterod	07 1 42 042
Winterwerb	07 1 41 140	Marienrachdorf	07 1 42 044
Verb.-Gem. Sankt Goarshausen		Maroth	07 1 42 045
Auel	07 1 41 004	Maxsain	07 1 42 046
Bornich	07 1 41 016	Mogendorf	07 1 42 047
Dahlheim	07 1 41 024	Montabaur, Stadt	07 1 42 048
Dörscheid	07 1 41 031	Moschheim	07 1 42 049
Kaub, Stadt	07 1 41 069	Nauort	07 1 42 050
Kestert	07 1 41 072	Nentershausen	07 1 42 051
Lierschied	07 1 41 079	Neuhäusel	07 1 42 052
Lykershausen	07 1 41 083	Niederelbert	07 1 42 053
Nochern	07 1 41 099	Niedererbach	07 1 42 054
Patersberg	07 1 41 109	Niedersayn	07 1 42 201
Prath	07 1 41 112	Nomborn	07 1 42 055
Reichenberg	07 1 41 114	Nordhofen	07 1 42 056
Reitzenhain	07 1 41 115	Oberelbert	07 1 42 057
Sankt Goarshausen, Stadt	07 1 41 121	Obererbach	07 1 42 058
Sauerthal	07 1 41 122	Oberhaid	07 1 42 059
Weisel	07 1 41 136	Ötzingen	07 1 42 060
Weyer	07 1 41 138	Quirnbach	07 1 42 061
		Ransbach-Baumbach	07 1 42 062
		Rückeroth	07 1 42 064
		Ruppach-Goldhausen	07 1 42 065
		Schenkelberg	07 1 42 066
		Selters (Westerwald)	07 1 42 067
		Sessenbach	07 1 42 068

Gemeinde	Statistische Kennziffer	Gemeinde	Statistische Kennziffer
Sessenhausen . . . . .	07 1 42 069	Verb.-Gem. Selters (Westerwald)	
Siershahn . . . . .	07 1 42 070	Ellenhausen . . . . .	07 1 42 015
Simmern . . . . .	07 1 42 071	Freilingen . . . . .	07 1 42 018
Stahlhofen . . . . .	07 1 42 072	Freirachdorf . . . . .	07 1 42 019
Staudt . . . . .	07 1 42 073	Goddert . . . . .	07 1 42 022
Steinefrenz . . . . .	07 1 42 074	Hartenfels . . . . .	07 1 42 025
Steinen . . . . .	07 1 42 075	Herschbach (Unterwesterwaldkreis) . . . . .	07 1 42 029
Stromberg . . . . .	07 1 42 076	Krümmel . . . . .	07 1 42 041
Untershausen . . . . .	07 1 42 077	Marienrachdorf . . . . .	07 1 42 044
Vielbach . . . . .	07 1 42 078	Maroth . . . . .	07 1 42 045
Welschneudorf . . . . .	07 1 42 079	Maxsain . . . . .	07 1 42 046
Weroth . . . . .	07 1 42 080	Nordhofen . . . . .	07 1 42 056
Wirges . . . . .	07 1 42 081	Quirnbach . . . . .	07 1 42 061
Wirscheid . . . . .	07 1 42 082	Rückeroth . . . . .	07 1 42 064
Wittgert . . . . .	07 1 42 084	Schenkelberg . . . . .	07 1 42 066
Wölferlingen . . . . .	07 1 42 085	Selters (Westerwald) . . . . .	07 1 42 067
		Sessenhausen . . . . .	07 1 42 069
Gemeinden nach verbandsfreien Gemeinden und Verbandsgemeinden geordnet		Steinen . . . . .	07 1 42 075
Verbandsfreie Gemeinde		Vielbach . . . . .	07 1 42 078
Stromberg . . . . .	07 1 42 076	Wölferlingen . . . . .	07 1 42 085
		Außerdem Gemeinden des Oberwesterwaldkreises	
Verb.-Gem. Höhr-Grenzhausen		Weidenhahn . . . . .	07 1 39 108
Hilgert . . . . .	07 1 42 030	Ewigshausen . . . . .	07 1 39 023
Hillscheid . . . . .	07 1 42 031		
Höhr-Grenzhausen, Stadt . . . . .	07 1 42 032	Verb.-Gem. Wirges	
Kammerforst . . . . .	07 1 42 040	Bannberscheid . . . . .	07 1 42 003
		Dernbach (Westerwald) . . . . .	07 1 42 010
Verb.-Gem. Montabaur		Ebernahn . . . . .	07 1 42 012
Boden . . . . .	07 1 42 005	Helferskirchen . . . . .	07 1 42 028
Daubach . . . . .	07 1 42 008	Leuterod . . . . .	07 1 42 042
Eitelborn . . . . .	07 1 42 013	Mogendorf . . . . .	07 1 42 047
Gackenbach . . . . .	07 1 42 020	Moschheim . . . . .	07 1 42 049
Girod . . . . .	07 1 42 021	Niedersayn . . . . .	07 1 42 201
Görgeshausen . . . . .	07 1 42 023	Ötzingen . . . . .	07 1 42 060
Großholbach . . . . .	07 1 42 024	Siershahn . . . . .	07 1 42 070
Heilberscheid . . . . .	07 1 42 026	Staudt . . . . .	07 1 42 073
Heiligenroth . . . . .	07 1 42 027	Wirges . . . . .	07 1 42 081
Holler . . . . .	07 1 42 033		
Horbach . . . . .	07 1 42 034	Außerdem Gemeinden, die Verbandsgemeinden zugeordnet sind,	
Hübingen . . . . .	07 1 42 036	deren Sitz in einem anderen Landkreis ist	
Kadenbach . . . . .	07 1 42 039	Verb.-Gem. Bad Ems Rhein-Lahn-Kreis	
Montabaur, Stadt . . . . .	07 1 42 048	Arzbach . . . . .	07 1 42 002
Nentershäusen . . . . .	07 1 42 051		
Neuhäusel . . . . .	07 1 42 052	Verb.-Gem. Wallmerod Oberwesterwaldkreis	
Niederelbert . . . . .	07 1 42 053	Dreikirchen . . . . .	07 1 42 011
Niedererbach . . . . .	07 1 42 054	Hundsangen . . . . .	07 1 42 037
Nomborn . . . . .	07 1 42 055	Obererbach . . . . .	07 1 42 058
Oberelbert . . . . .	07 1 42 057	Steinefrenz . . . . .	07 1 42 074
Ruppach-Goldhausen . . . . .	07 1 42 065	Weroth . . . . .	07 1 42 080
Simmern . . . . .	07 1 42 071		
Stahlhofen . . . . .	07 1 42 072	2 Reg.-Bez. Trier	
Untershausen . . . . .	07 1 42 077		
Welschneudorf . . . . .	07 1 42 079	11 Kreisfreie Stadt Trier	
		Trier, Stadt . . . . .	07 2 11 000
Verb.-Gem. Ransbach-Baumbach			
Alsbach . . . . .	07 1 42 001		
Breitenau . . . . .	07 1 42 006		
Caan (Unterwesterwaldkreis) . . . . .	07 1 42 007		
Deesen . . . . .	07 1 42 009		
Hundsdorf . . . . .	07 1 42 038		
Nauort . . . . .	07 1 42 050		
Oberhaid . . . . .	07 1 42 059		
Ransbach-Baumbach . . . . .	07 1 42 062		
Sessenbach . . . . .	07 1 42 068		
Wirscheid . . . . .	07 1 42 082		
Wittgert . . . . .	07 1 42 084		

Gemeinde	Statistische Kennziffer	Gemeinde	Statistische Kennziffer
<b>31 Landkreis Bernkastel-Wittlich</b>			
Sitz: Wittlich, Stadt			
Gemeinden nach dem Alphabet geordnet			
Altrich	07 2 31 001	Hunolstein	07 2 31 061
Arenrath	07 2 31 003	Hupperath	07 2 31 062
Bausendorf	07 2 31 004	Illsbach	07 2 31 063
Bengel	07 2 31 005	Immert	07 2 31 064
Berglicht	07 2 31 006	Irmenach	07 2 31 205
Bergweiler	07 2 31 007	Karl	07 2 31 065
Bernkastel-Kues, Stadt	07 2 31 008	Kesten	07 2 31 066
Bettenfeld	07 2 31 009	Kinderbeuern	07 2 31 067
Beuren	07 2 31 201	Kinheim	07 2 31 068
Binsfeld	07 2 31 010	Klausen	07 2 31 069
Bischofsdhron	07 2 31 011	Kleinich	07 2 31 070
Brauneberg	07 2 31 012	Kommen	07 2 31 071
Breit	07 2 31 202	Kröv	07 2 31 072
Bruch	07 2 31 013	Landscheid	07 2 31 073
Büdlisch	07 2 31 203	Laufeld	07 2 31 074
Burg (Mosel)	07 2 31 014	Lieser	07 2 31 075
Burg (Salm)	07 2 31 015	Lösnich	07 2 31 076
Burgen	07 2 31 016	Lötzbeuren	07 2 31 206
Burtscheid	07 2 31 017	Longkamp	07 2 31 077
Deuselbach	07 2 31 018	Lückenburg	07 2 31 078
Dhronecken	07 2 31 019	Malborn	07 2 31 079
Diefenbach	07 2 31 020	Manderscheid	07 2 31 080
Dierfeld	07 2 31 021	Maring-Noviant	07 2 31 081
Dierscheid	07 2 31 022	Meerfeld	07 2 31 082
Dodenburg	07 2 31 023	Merschbach	07 2 31 083
Dreis	07 2 31 024	Merscheid	07 2 31 084
Eckfeld	07 2 31 025	Minderlittgen	07 2 31 085
Eisenschmitt	07 2 31 026	Minheim	07 2 31 086
Elzerath	07 2 31 027	Monzelfeld	07 2 31 087
Emmeroth	07 2 31 028	Morbach	07 2 31 088
Enkirch	07 2 31 029	Morscheid-Riedenburg	07 2 31 089
Erden	07 2 31 030	Mülheim (Mosel)	07 2 31 090
Esch	07 2 31 031	Musweiler	07 2 31 091
Etgert	07 2 31 032	Neumagen-Dhron	07 2 31 092
Flußbach	07 2 31 033	Neunkirchen	07 2 31 093
Fronhofen bei Bernkastel-Kues	07 2 31 034	Niederkail	07 2 31 094
Gielert	07 2 31 035	Niederöfflingen	07 2 31 095
Gipperath	07 2 31 036	Niederscheidweiler	07 2 31 096
Gladbach	07 2 31 037	Niersbach	07 2 31 097
Götzeroth	07 2 31 038	Oberkleinich	07 2 31 099
Gonzerath	07 2 31 039	Oberöfflingen	07 2 31 100
Gornhausen	07 2 31 040	Oberscheidweiler	07 2 31 101
Graach an der Mosel	07 2 31 041	Odert	07 2 31 102
Gräfendhron	07 2 31 042	Osann-Monzel	07 2 31 103
Greimerath	07 2 31 044	Pantenburg	07 2 31 104
Greverath	07 2 31 045	Piesport	07 2 31 105
Großlittgen	07 2 31 046	Pilmeroth	07 2 31 106
Gutenthal	07 2 31 047	Platten	07 2 31 107
Haag	07 2 31 048	Plein	07 2 31 108
Hasborn	07 2 31 049	Rapperath	07 2 31 109
Heckenmünster	07 2 31 050	Reil	07 2 31 110
Heidenburg	07 2 31 204	Rivenich	07 2 31 111
Heidweiler	07 2 31 051	Rorodt	07 2 31 112
Heinzerath	07 2 31 052	Salmthal	07 2 31 113
Hetzerath	07 2 31 053	Schladt	07 2 31 114
Hilscheid	07 2 31 054	Schönberg	07 2 31 115
Hinzerath	07 2 31 055	Schwarzenborn	07 2 31 116
Hochscheid	07 2 31 056	Sehlem	07 2 31 117
Hontheim	07 2 31 057	Starkenbourg	07 2 31 120
Horath	07 2 31 058	Talling	07 2 31 122
Hoxel	07 2 31 059	Thalfang	07 2 31 123
Hundheim	07 2 31 060	Traben-Trarbach, Stadt	07 2 31 124
		Trittenheim	07 2 31 207
		Ürzig	07 2 31 125
		Velden	07 2 31 126
		Wallscheid	07 2 31 127
		Wederath	07 2 31 128

07 Rheinland-Pfalz 2 31

Gemeinde	Statistische Kennziffer	Gemeinde	Statistische Kennziffer
Weiperath .....	07 2 31 130	Niederöfflingen .....	07 2 31 095
Wenigerath .....	07 2 31 131	Niederscheidweiler .....	07 2 31 096
Willwerscheid .....	07 2 31 132	Oberöfflingen .....	07 2 31 100
Wintrich .....	07 2 31 133	Oberscheidweiler .....	07 2 31 101
Wittlich, Stadt .....	07 2 31 134	Pantenburg .....	07 2 31 104
Wolzburg .....	07 2 31 135	Schladt .....	07 2 31 114
Zeltingen-Rachtig .....	07 2 31 136	Schwarzenborn .....	07 2 31 116
		Wallscheid .....	07 2 31 127
Gemeinden nach verbandsfreien Gemeinden und Verbandsgemeinden geordnet			
Verbandsfreie Gemeinde		Verb.-Gem. Morbach	
Wittlich, Stadt .....	07 2 31 134	Bischofsdhron .....	07 2 31 011
		Elzerath .....	07 2 31 027
Verb.-Gem. Bernkastel-Kues		Gonzerath .....	07 2 31 039
Bernkastel-Kues, Stadt .....	07 2 31 008	Gutenthal .....	07 2 31 047
Brauneberg .....	07 2 31 012	Haag .....	07 2 31 048
Burgen .....	07 2 31 016	Heinzerath .....	07 2 31 052
Emmeroth .....	07 2 31 028	Hinzerath .....	07 2 31 055
Erden .....	07 2 31 030	Hoxel .....	07 2 31 059
Fronhofen bei Bernkastel-Kues .....	07 2 31 034	Hundheim .....	07 2 31 060
Götzeroth .....	07 2 31 038	Hunolstein .....	07 2 31 061
Gornhausen .....	07 2 31 040	Merscheid .....	07 2 31 084
Graach an der Mosel .....	07 2 31 041	Morbach .....	07 2 31 088
Hochscheid .....	07 2 31 056	Morscheid-Riedenburg .....	07 2 31 089
Ilzbach .....	07 2 31 063	Odert .....	07 2 31 102
Kesten .....	07 2 31 066	Rapperath .....	07 2 31 109
Kleinich .....	07 2 31 070	Wederath .....	07 2 31 128
Kommen .....	07 2 31 071	Weiperath .....	07 2 31 130
Lieser .....	07 2 31 075	Wenigerath .....	07 2 31 131
Lösnich .....	07 2 31 076	Wolzburg .....	07 2 31 135
Longkamp .....	07 2 31 077		
Maring-Noviant .....	07 2 31 081	Verb.-Gem. Neumagen-Dhron	
Monzelfeld .....	07 2 31 087	Minheim .....	07 2 31 086
Mülheim (Mosel) .....	07 2 31 090	Neumagen-Dhron .....	07 2 31 092
Oberkleinich .....	07 2 31 099	Piesport .....	07 2 31 105
Pilmeroth .....	07 2 31 106	Trittenheim .....	07 2 31 207
Ürzig .....	07 2 31 125		
Veldenz .....	07 2 31 126	Verb.-Gem. Thalfang	
Wintrich .....	07 2 31 133	Berglicht .....	07 2 31 006
Zeltingen-Rachtig .....	07 2 31 136	Breit .....	07 2 31 202
		Büdlich .....	07 2 31 203
Verb.-Gem. Kröv in Bausendorf		Burtscheid .....	07 2 31 017
Bausendorf .....	07 2 31 004	Deuselbach .....	07 2 31 018
Bengel .....	07 2 31 005	Dhronecken .....	07 2 31 019
Diefenbach .....	07 2 31 020	Etgert .....	07 2 31 032
Flußbach .....	07 2 31 033	Gielert .....	07 2 31 035
Hontheim .....	07 2 31 057	Gräfendhron .....	07 2 31 042
Kinderbeuern .....	07 2 31 067	Heidenburg .....	07 2 31 204
Kinheim .....	07 2 31 068	Hilscheid .....	07 2 31 054
Kröv .....	07 2 31 072	Horath .....	07 2 31 058
Reil .....	07 2 31 110	Immert .....	07 2 31 064
Willwerscheid .....	07 2 31 132	Lückenburg .....	07 2 31 078
		Malborn .....	07 2 31 079
Verb.-Gem. Manderscheid		Merschbach .....	07 2 31 083
Bettenfeld .....	07 2 31 009	Neunkirchen .....	07 2 31 093
Dierfeld .....	07 2 31 021	Rorodt .....	07 2 31 112
Eckfeld .....	07 2 31 025	Schönberg .....	07 2 31 115
Eisenschmitt .....	07 2 31 026	Talling .....	07 2 31 122
Gipperath .....	07 2 31 036	Thalfang .....	07 2 31 123
Greimerath .....	07 2 31 044		
Großblittgen .....	07 2 31 046	Verb.-Gem. Traben-Trarbach	
Hasborn .....	07 2 31 049	Beuren .....	07 2 31 201
Karl .....	07 2 31 065	Burg (Mosel) .....	07 2 31 014
Laufeld .....	07 2 31 074	Enkirch .....	07 2 31 029
Manderscheid .....	07 2 31 080	Irmenach .....	07 2 31 205
Meerfeld .....	07 2 31 082	Lötzbeuren .....	07 2 31 206
Musweiler .....	07 2 31 091	Starkenbourg .....	07 2 31 120
		Traben-Trarbach, Stadt .....	07 2 31 124

Gemeinde	Statistische Kennziffer	Gemeinde	Statistische Kennziffer
Verb.-Gem. Wittlich-Land		Dahlem	07 2 32 024
Altrich	07 2 31 001	Dahlen	07 2 32 212
Arenrath	07 2 31 003	Daleiden	07 2 32 213
Bergweiler	07 2 31 007	Dasburg	07 2 32 214
Binsfeld	07 2 31 010	Dauwelshausen	07 2 32 025
Bruch	07 2 31 013	Dingdorf	07 2 32 216
Burg (Salm)	07 2 31 015	Dockendorf	07 2 32 026
Dierscheid	07 2 31 022	Dudeldorf	07 2 32 027
Dodenburg	07 2 31 023	Echternacherbrück	07 2 32 028
Dreis	07 2 31 024	Echtershausen	07 2 32 029
Esch	07 2 31 031	Ehlenz	07 2 32 030
Gladbach	07 2 31 037	Eilscheid	07 2 32 217
Greverath	07 2 31 045	Eisenach	07 2 32 218
Heckenmünster	07 2 31 050	Emmelbaum	07 2 32 031
Heidweiler	07 2 31 051	Enzen	07 2 32 032
Hetzerath	07 2 31 053	Ernzen	07 2 32 033
Hupperath	07 2 31 062	Eschfeld	07 2 32 220
Klausen	07 2 31 069	Eßlingen	07 2 32 034
Landscheid	07 2 31 073	Etteldorf	07 2 32 035
Minderlittgen	07 2 31 085	Euscheid	07 2 32 221
Niederkail	07 2 31 094	Feilsdorf	07 2 32 036
Niersbach	07 2 31 097	Ferschweiler	07 2 32 037
Osann-Monzel	07 2 31 103	Feuerscheid	07 2 32 222
Platten	07 2 31 107	Fischbach-Oberraden	07 2 32 038
Plein	07 2 31 108	Fleringen	07 2 32 223
Rivenich	07 2 31 111	Fließem	07 2 32 039
Salmtal	07 2 31 113	Geichlingen	07 2 32 040
Sehlem	07 2 31 117	Gemünd	07 2 32 041
		Gentingen	07 2 32 042
		Giesdorf	07 2 32 224
		Gilzem	07 2 32 225
		Gindorf	07 2 32 043
		Gondelsheim	07 2 32 226
		Gondenbrett	07 2 32 227
		Gondorf	07 2 32 044
		Gransdorf	07 2 32 228
		Großkampenberg	07 2 32 229
		Großlangenfeld	07 2 32 230
		Habscheid	07 2 32 231
		Halsdorf	07 2 32 045
		Hamm	07 2 32 046
		Hargarten	07 2 32 233
		Harspelt	07 2 32 234
		Heckhuscheid	07 2 32 236
		Heilbach	07 2 32 047
		Heilenbach	07 2 32 048
		Heisdorf	07 2 32 238
		Herbstmühle	07 2 32 049
		Herforst	07 2 32 050
		Hermesdorf	07 2 32 051
		Hersdorf	07 2 32 332
		Herzfeld	07 2 32 240
		Hisel	07 2 32 052
		Holsthum	07 2 32 053
		Hommerdingen	07 2 32 054
		Hosten	07 2 32 055
		Hütten	07 2 32 056
		Hütterscheid	07 2 32 057
		Hüttingen a.d. Kyll	07 2 32 058
		Hüttingen bei Lahr	07 2 32 059
		Idenheim	07 2 32 060
		Idesheim	07 2 32 061
		Ingendorf	07 2 32 062
		Irrrel	07 2 32 063
		Irrhausen	07 2 32 245
		Jucken	07 2 32 246
		Karlshausen	07 2 32 064

### 32 Landkreis Bitburg-Prüm

Sitz: Bitburg, Stadt

Gemeinden nach dem Alphabet geordnet

Affler	07 2 32 001
Alsdorf	07 2 32 002
Altscheid	07 2 32 003
Ammeldingen a.d. Our	07 2 32 004
Ammeldingen b. Neuerburg	07 2 32 005
Arzfeld	07 2 32 201
Auw an der Kyll	07 2 32 006
Auw bei Prüm	07 2 32 202
Badem	07 2 32 007
Balesfeld	07 2 32 203
Bauler	07 2 32 008
Baustert	07 2 32 009
Beilingen	07 2 32 010
Berkoth	07 2 32 011
Berscheid	07 2 32 012
Bettingen	07 2 32 013
Bickendorf	07 2 32 014
Biersdorf	07 2 32 015
Biesdorf	07 2 32 016
Birtlingen	07 2 32 017
Bitburg, Stadt	07 2 32 018
Bleiälf	07 2 32 206
Bollendorf	07 2 32 019
Brandscheid	07 2 32 207
Brecht	07 2 32 020
Brimingen	07 2 32 021
Buchet	07 2 32 208
Büdesheim	07 2 32 209
Burbach	07 2 32 210
Burg	07 2 32 022
Burscheid	07 2 32 023
Dackscheid	07 2 32 211

07 Rheinland-Pfalz 2 32

Gemeinde	Statistische Kennziffer	Gemeinde	Statistische Kennziffer
Kaschenbach	07 2 32 065	Oldorf	07 2 32 100
Keppeshausen	07 2 32 066	Olzheim	07 2 32 288
Kesfeld	07 2 32 247	Orenhofen	07 2 32 289
Kickeshausen	07 2 32 248	Orlenbach	07 2 32 290
Kinzenburg	07 2 32 249	Orsfeld	07 2 32 101
Kleinlangenfeld	07 2 32 250	Peffingen	07 2 32 103
Körperich	07 2 32 067	Philippsheim	07 2 32 104
Koxhausen	07 2 32 068	Pickließem	07 2 32 105
Krautscheid	07 2 32 253	Pintesfeld	07 2 32 291
Kruchten	07 2 32 069	Pittenbach	07 2 32 292
Kyllburg, Stadt	07 2 32 070	Plascheid	07 2 32 106
Kyllburgweiler	07 2 32 071	Plütscheid	07 2 32 293
Lahr	07 2 32 072	Preischeid	07 2 32 294
Lambertsberg	07 2 32 254	Preist	07 2 32 107
Lascheid	07 2 32 255	Pronsfeld	07 2 32 295
Lasel	07 2 32 256	Prüm, Stadt	07 2 32 296
Lauperath	07 2 32 258	Prümzurlay	07 2 32 108
Leidenborn	07 2 32 259	Reiff	07 2 32 297
Leimbach	07 2 32 073	Reipeldingen	07 2 32 298
Lichtenborn	07 2 32 260	Rittersdorf	07 2 32 109
Lierfeld	07 2 32 261	Rodershausen	07 2 32 110
Ließem	07 2 32 074	Röhl	07 2 32 111
Lünebach	07 2 32 262	Rommersheim	07 2 32 300
Lützkampen	07 2 32 263	Roscheid	07 2 32 301
Malberg	07 2 32 075	Roth an der Our	07 2 32 112
Malbergweich	07 2 32 076	Roth b. Prüm	07 2 32 302
Manderscheid	07 2 32 264	Sankt Thomas	07 2 32 113
Masthorn	07 2 32 265	Schankweiler	07 2 32 114
Matzerath	07 2 32 266	Scharfbillig	07 2 32 115
Mauel	07 2 32 267	Scheitenkorb	07 2 32 116
Meckel	07 2 32 077	Scheuern	07 2 32 117
Menningen	07 2 32 078	Schleid	07 2 32 118
Merkeshausen	07 2 32 269	Schönecken	07 2 32 304
Merlscheid	07 2 32 270	Schwirzheim	07 2 32 305
Messerich	07 2 32 079	Seffern	07 2 32 119
Mettendorf	07 2 32 080	Sefferweich	07 2 32 120
Metterich	07 2 32 081	Seinsfeld	07 2 32 306
Minden	07 2 32 082	Seiwerath	07 2 32 307
Mülbach	07 2 32 083	Sellerich	07 2 32 308
Mützenich	07 2 32 271	Sengerich	07 2 32 309
Muxerath	07 2 32 084	Sevenig bei Neuerburg	07 2 32 121
Nasingen	07 2 32 085	Sevenig (Our)	07 2 32 310
Nattenheim	07 2 32 086	Sinspelt	07 2 32 122
Neidenbach	07 2 32 087	Spangdahlem	07 2 32 311
Neuendorf	07 2 32 272	Speicher	07 2 32 123
Neuerburg, Stadt	07 2 32 088	Steinborn	07 2 32 313
Neuheilenbach	07 2 32 273	Steinmehlen	07 2 32 314
Niedergeckler	07 2 32 089	Stockem	07 2 32 124
Niederlauch	07 2 32 276	Strickscheid	07 2 32 315
Niederpierscheid	07 2 32 277	Sülm	07 2 32 125
Niederraden	07 2 32 090	Trimport	07 2 32 126
Niederstedem	07 2 32 091	Übereisenbach	07 2 32 127
Niederweiler	07 2 32 092	Üttfeld	07 2 32 333
Niederweis	07 2 32 093	Uppershausen	07 2 32 128
Niehl	07 2 32 094	Usch	07 2 32 129
Nimshuscheid	07 2 32 279	Utscheid	07 2 32 102
Nimsreuland	07 2 32 280	Waldhof-Falkenstein	07 2 32 130
Nusbaum	07 2 32 095	Wallendorf	07 2 32 131
Obergeckler	07 2 32 096	Wallersheim	07 2 32 318
Oberkail	07 2 32 282	Watzerath	07 2 32 320
Oberlascheid	07 2 32 283	Wawern	07 2 32 321
Oberlauch	07 2 32 284	Waxweiler	07 2 32 322
Oberpierscheid	07 2 32 285	Weidingen	07 2 32 132
Oberstedem	07 2 32 097	Wettlingen	07 2 32 133
Oberweiler	07 2 32 098	Wiersdorf	07 2 32 134
Olberweis	07 2 32 099	Wilsecker	07 2 32 135
Olmscheid	07 2 32 287	Winringen	07 2 32 327



Gemeinde	Statistische Kennziffer	Gemeinde	Statistische Kennziffer
Winterscheid	07 2 32 328	Dockendorf	07 2 32 026
Winterspelt	07 2 32 329	Dudeldorf	07 2 32 027
Wißmannsdorf	07 2 32 136	Echtershausen	07 2 32 029
Wolsfeld	07 2 32 137	Ehlenz	07 2 32 030
Zendscheid	07 2 32 331	Enzen	07 2 32 032
Zweifelscheid	07 2 32 138	Eßlingen	07 2 32 034
Gemeinden nach verbandsfreien Gemeinden und Verbandsgemeinden geordnet			
Verbandsfreie Gemeinde			
Bitburg, Stadt	07 2 32 018	Feilsdorf	07 2 32 036
Verb.-Gem. Arzfeld			
Arzfeld	07 2 32 201	Fließem	07 2 32 039
Dackscheid	07 2 32 211	Gondorf	07 2 32 044
Dahlen	07 2 32 212	Halsdorf	07 2 32 045
Daleiden	07 2 32 213	Hamm	07 2 32 046
Dasburg	07 2 32 214	Heilenbach	07 2 32 048
Eilscheid	07 2 32 217	Hermesdorf	07 2 32 051
Eschfeld	07 2 32 220	Hisel	07 2 32 052
Euscheid	07 2 32 221	Hütterscheid	07 2 32 057
Großkampenberg	07 2 32 229	Hüttingen a.d. Kyll	07 2 32 058
Hargarten	07 2 32 233	Idenheim	07 2 32 060
Harspelt	07 2 32 234	Idesheim	07 2 32 061
Herzfeld	07 2 32 240	Ingendorf	07 2 32 062
Irrhausen	07 2 32 245	Ließem	07 2 32 074
Jucken	07 2 32 246	Meckel	07 2 32 077
Kesfeld	07 2 32 247	Messerich	07 2 32 079
Kickeshausen	07 2 32 248	Metterich	07 2 32 081
Kinzenburg	07 2 32 249	Mülbach	07 2 32 083
Krautscheid	07 2 32 253	Nattenheim	07 2 32 086
Lambertsberg	07 2 32 254	Niederstedem	07 2 32 091
Lascheid	07 2 32 255	Niederweiler	07 2 32 092
Lauperath	07 2 32 258	Oberstedem	07 2 32 097
Leidenborn	07 2 32 259	Oberweiler	07 2 32 098
Lichtenborn	07 2 32 260	Oberweis	07 2 32 099
Lierfeld	07 2 32 261	Olstdorf	07 2 32 100
Lünebach	07 2 32 262	Rittersdorf	07 2 32 109
Lütz kampen	07 2 32 263	Röhl	07 2 32 111
Manderscheid	07 2 32 264	Scharfbillig	07 2 32 115
Mauel	07 2 32 267	Schleid	07 2 32 118
Merkeshausen	07 2 32 269	Seffern	07 2 32 119
Merlscheid	07 2 32 270	Sefferweich	07 2 32 120
Niederpierscheid	07 2 32 277	Stockem	07 2 32 124
Oberpierscheid	07 2 32 285	Sülm	07 2 32 125
Olmscheid	07 2 32 287	Trimport	07 2 32 126
Pintesfeld	07 2 32 291	Wettlingen	07 2 32 133
Plütscheid	07 2 32 293	Wiersdorf	07 2 32 134
Preischeid	07 2 32 294	Wißmannsdorf	07 2 32 136
Reiff	07 2 32 297	Wolsfeld	07 2 32 137
Reipeldingen	07 2 32 298	Verb.-Gem. Irrel	
Roscheid	07 2 32 301	Alsdorf	07 2 32 002
Sengerich	07 2 32 309	Bollendorf	07 2 32 019
Sevenig (Our)	07 2 32 310	Echternacherbrück	07 2 32 028
Strickscheid	07 2 32 315	Eisenach	07 2 32 218
Üttfeld	07 2 32 333	Ernzen	07 2 32 033
Waxweiler	07 2 32 322	Ferschweiler	07 2 32 037
Verb.-Gem. Bitburg-Land			
Baustert	07 2 32 009	Gilzem	07 2 32 225
Bettingen	07 2 32 013	Holsthum	07 2 32 053
Bickendorf	07 2 32 014	Irrel	07 2 32 063
Biersdorf	07 2 32 015	Kaschenbach	07 2 32 065
Birtlingen	07 2 32 017	Menningen	07 2 32 078
Brecht	07 2 32 020	Minden	07 2 32 082
Brimingen	07 2 32 021	Niederweis	07 2 32 093
Dahlem	07 2 32 024	Peffingen	07 2 32 103
		Prüm zur Lay	07 2 32 108
		Schankweiler	07 2 32 114
		Wallendorf	07 2 32 131

## 07 Rheinland-Pfalz 2 32

Gemeinde	Statistische Kennziffer	Gemeinde	Statistische Kennziffer
Verb.-Gem. Kyllburg		Sinspelt	07 2 32 122
Badem	07 2 32 007	Übereisenbach	07 2 32 127
Balesfeld	07 2 32 203	Uppershausen	07 2 32 128
Burbach	07 2 32 210	Utscheid	07 2 32 102
Etteldorf	07 2 32 035	Waldhof-Falkenstein	07 2 32 130
Gindorf	07 2 32 043	Weidingen	07 2 32 132
Gransdorf	07 2 32 228	Zweifelscheid	07 2 32 138
Kyllburg, Stadt	07 2 32 070		
Kyllburgweiler	07 2 32 071	Verb.-Gem. Prüm	
Malberg	07 2 32 075	Auw bei Prüm	07 2 32 202
Malbergweich	07 2 32 076	Bleialf	07 2 32 206
Neidenbach	07 2 32 087	Brandscheid	07 2 32 207
Neuheilenbach	07 2 32 273	Buchet	07 2 32 208
Oberkail	07 2 32 282	Büdesheim	07 2 32 209
Orsfeld	07 2 32 101	Dingdorf	07 2 32 216
Pickließem	07 2 32 105	Feuerscheid	07 2 32 222
Sankt Thomas	07 2 32 113	Fleringen	07 2 32 223
Seinsfeld	07 2 32 306	Giesdorf	07 2 32 224
Steinborn	07 2 32 313	Gondelsheim	07 2 32 226
Usch	07 2 32 129	Gondenbrett	07 2 32 227
Wilsecker	07 2 32 135	Großlangenfeld	07 2 32 230
Zendscheid	07 2 32 331	Habscheid	07 2 32 231
		Heckhuscheid	07 2 32 236
Verb.-Gem. Neuerburg		Heisdorf	07 2 32 238
Affler	07 2 32 001	Hersdorf	07 2 32 332
Altscheid	07 2 32 003	Kleinlangenfeld	07 2 32 250
Ammeldingen a.d. Our	07 2 32 004	Lasel	07 2 32 256
Ammeldingen b. Neuerburg	07 2 32 005	Masthorn	07 2 32 265
Bauler	07 2 32 008	Matzerath	07 2 32 266
Berkoth	07 2 32 011	Mützenich	07 2 32 271
Berscheid	07 2 32 012	Neuendorf	07 2 32 272
Biesdorf	07 2 32 016	Niederlauch	07 2 32 276
Burg	07 2 32 022	Nimshuscheid	07 2 32 279
Burscheid	07 2 32 023	Nimsreuland	07 2 32 280
Dauwelshausen	07 2 32 025	Oberlascheid	07 2 32 283
Emmelbaum	07 2 32 031	Oberlauch	07 2 32 284
Fischbach-Oberraden	07 2 32 038	Olzheim	07 2 32 288
Geichlingen	07 2 32 040	Orlenbach	07 2 32 290
Gemünd	07 2 32 041	Pittenbach	07 2 32 292
Gentingen	07 2 32 042	Pronsfeld	07 2 32 295
Heilbach	07 2 32 047	Prüm, Stadt	07 2 32 296
Herbstmühle	07 2 32 049	Rommersheim	07 2 32 300
Hommerdingen	07 2 32 054	Roth bei Prüm	07 2 32 302
Hütten	07 2 32 056	Schönecken	07 2 32 304
Hüttingen bei Lahr	07 2 32 059	Schwirzheim	07 2 32 305
Karlshausen	07 2 32 064	Seiwerath	07 2 32 307
Keppeshausen	07 2 32 066	Sellerich	07 2 32 308
Körperich	07 2 32 067	Steinmehlen	07 2 32 314
Koxhausen	07 2 32 068	Wallerstheim	07 2 32 318
Kruchten	07 2 32 069	Watzertath	07 2 32 320
Lahr	07 2 32 072	Wawern	07 2 32 321
Leimbach	07 2 32 073	Winringen	07 2 32 327
Mettendorf	07 2 32 080	Winterscheid	07 2 32 328
Muxerath	07 2 32 084	Winterspelt	07 2 32 329
Nasingen	07 2 32 085		
Neuerburg, Stadt	07 2 32 088	Verb.-Gem. Speicher	
Niedergeckler	07 2 32 089	Auw an der Kyll	07 2 32 006
Niederraden	07 2 32 090	Beilingen	07 2 32 010
Niehl	07 2 32 094	Herforst	07 2 32 050
Nusbaum	07 2 32 095	Hosten	07 2 32 055
Obergeckler	07 2 32 096	Orenhofen	07 2 32 289
Plascheid	07 2 32 106	Philippsheim	07 2 32 104
Rodershausen	07 2 32 110	Preist	07 2 32 107
Roth an der Our	07 2 32 112	Spangdahlem	07 2 32 311
Scheitenkorb	07 2 32 116	Speicher	07 2 32 123
Scheuern	07 2 32 117		
Sevenig bei Neuerburg	07 2 32 121		

[illegible]

07 Rheinland-Pfalz 2 33

Gemeinde	Statistische Kennziffer	Gemeinde	Statistische Kennziffer
Dockweiler .....	07 2 33 018	Verb.-Gem. Kelberg	
Dreis .....	07 2 33 020	Arbach .....	07 2 33 201
Ellscheid .....	07 2 33 021	Beinhausen .....	07 2 33 003
Gefell .....	07 2 33 025	Bereborn .....	07 2 33 202
Gillendorf .....	07 2 33 027	Berenbach .....	07 2 33 203
Hinterweiler .....	07 2 33 030	Bodenbach .....	07 2 33 205
Hörscheid .....	07 2 33 031	Bongard .....	07 2 33 206
Immerath .....	07 2 33 034	Borler .....	07 2 33 207
Kirchweiler .....	07 2 33 039	Boxberg .....	07 2 33 010
Kradenbach .....	07 2 33 040	Brücktal .....	07 2 33 208
Mehren .....	07 2 33 042	Drees .....	07 2 33 210
Meisburg .....	07 2 33 043	Gelenberg .....	07 2 33 212
Mückeln .....	07 2 33 046	Gunderath .....	07 2 33 213
Nerdlen .....	07 2 33 049	Höchstberg .....	07 2 33 215
Niederstadtfeld .....	07 2 33 052	Hörschhausen .....	07 2 33 032
Oberstadtfeld .....	07 2 33 055	Horperath .....	07 2 33 216
Sarmersbach .....	07 2 33 061	Kaperich .....	07 2 33 217
Saxler .....	07 2 33 062	Katzwinkel .....	07 2 33 037
Schalkenmehren .....	07 2 33 063	Kelberg .....	07 2 33 218
Schönbach .....	07 2 33 064	Kirsbach .....	07 2 33 220
Schutz .....	07 2 33 065	Kötterichen .....	07 2 33 221
Steineberg .....	07 2 33 067	Kolverath .....	07 2 33 222
Steiningen .....	07 2 33 068	Lirstal .....	07 2 33 224
Strohn .....	07 2 33 070	Mannebach .....	07 2 33 225
Strotzbüsch .....	07 2 33 071	Mosbruch .....	07 2 33 226
Udler .....	07 2 33 074	Neichen .....	07 2 33 048
Üdersdorf .....	07 2 33 075	Nitz .....	07 2 33 228
Utzerath .....	07 2 33 077	Oberelz .....	07 2 33 230
Wallenborn .....	07 2 33 079	Reimerath .....	07 2 33 233
Weidenbach .....	07 2 33 081	Retterath .....	07 2 33 234
Weiersbach .....	07 2 33 082	Sassen .....	07 2 33 236
Winkel (Eifel) .....	07 2 33 084	Uersfeld .....	07 2 33 242
		Ueß .....	07 2 33 243
		Welcherath .....	07 2 33 244
Verb.-Gem. Gerolstein		Verb.-Gem. Obere Kyll	
Berlingen .....	07 2 33 004	Birgel .....	07 2 33 007
Birresborn .....	07 2 33 204	Esch .....	07 2 33 022
Densborn .....	07 2 33 209	Feusdorf .....	07 2 33 023
Duppach .....	07 2 33 211	Gönnersdorf .....	07 2 33 028
Gerolstein, Stadt .....	07 2 33 026	Hallschlag .....	07 2 33 214
Hohenfels-Essingen .....	07 2 33 033	Jünkerath .....	07 2 33 035
Kalenborn-Scheuern .....	07 2 33 036	Kerschenbach .....	07 2 33 219
Kopp .....	07 2 33 223	Lissendorf .....	07 2 33 041
Mürtenbach .....	07 2 33 227	Ormont .....	07 2 33 232
Neroth .....	07 2 33 050	Reuth .....	07 2 33 235
Pelm .....	07 2 33 056	Scheid .....	07 2 33 237
Rockeskyll .....	07 2 33 058	Schüller .....	07 2 33 239
Salm .....	07 2 33 060	Stadtkyll .....	07 2 33 240
		Steffeln .....	07 2 33 241
Verb.-Gem. Hillesheim			
Basberg .....	07 2 33 002		
Berndorf .....	07 2 33 005		
Bolsdorf .....	07 2 33 009		
Dohm-Lammersdorf .....	07 2 33 019		
Hillesheim .....	07 2 33 029		
Kerpen (Eifel) .....	07 2 33 038		
Mirbach .....	07 2 33 045		
Niederbettingen .....	07 2 33 051		
Nohn .....	07 2 33 229		
Oberbettingen .....	07 2 33 053		
Oberehe-Stroheich .....	07 2 33 054		
Üxheim .....	07 2 33 076		
Walsdorf .....	07 2 33 080		
Wiesbaum .....	07 2 33 083		
Zilsdorf .....	07 2 33 085		

35 Landkreis Trier-Saarburg

Sitz: Trier, Stadt  
Gemeinden nach dem Alphabet geordnet

Aach .....	07 2 35 001
Ayl .....	07 2 35 002
Baldringen .....	07 2 35 003
Bekond .....	07 2 35 004
Bescheid .....	07 2 35 005
Beßlich .....	07 2 35 006
Beuren (Hochwald) .....	07 2 35 008
Beuren (Saargau) .....	07 2 35 007
Bilzingen .....	07 2 35 009
Bonerath .....	07 2 35 010

Gemeinde	Statistische Kennziffer	Gemeinde	Statistische Kennziffer
Butzweiler	07 2 35 013	Meurich	07 2 35 088
Damflos	07 2 35 014	Möhn	07 2 35 089
Detzem	07 2 35 015	Morscheid	07 2 35 090
Dittlingen	07 2 35 016	Naurath (Eifel)	07 2 35 091
Edingen	07 2 35 017	Naurath (Wald)	07 2 35 092
Ensch	07 2 35 019	Neuhütten	07 2 35 093
Eisingen	07 2 35 020	Newel	07 2 35 094
Farschweiler	07 2 35 021	Nittel	07 2 35 095
Fell	07 2 35 022	Oberbillig	07 2 35 096
Fellerich	07 2 35 023	Ockfen	07 2 35 098
Fisch	07 2 35 025	Olk	07 2 35 099
Föhren	07 2 35 026	Ollmuth	07 2 35 100
Franzenheim	07 2 35 027	Onsdorf	07 2 35 101
Freudenburg	07 2 35 028	Osburg	07 2 35 103
Fusenich	07 2 35 029	Palzem	07 2 35 104
Geisfeld	07 2 35 030	Paschel	07 2 35 105
Greimerath	07 2 35 033	Pellingen	07 2 35 106
Grewenich	07 2 35 034	Pluwig	07 2 35 107
Grimburg	07 2 35 035	Pölich	07 2 35 108
Gusenburg	07 2 35 036	Portz	07 2 35 109
Gusterath	07 2 35 037	Prosterath	07 2 35 110
Gutweiler	07 2 35 038	Ralingen	07 2 35 111
Hamm (b. Taben)	07 2 35 039	Rascheid	07 2 35 112
Heddert	07 2 35 040	Rehlingen	07 2 35 113
Helfant	07 2 35 042	Reinsfeld	07 2 35 114
Hentern	07 2 35 043	Riol	07 2 35 115
Herl	07 2 35 044	Riveris	07 2 35 116
Hermeskeil	07 2 35 045	Rommelfangen	07 2 35 117
Hinzenburg	07 2 35 046	Saarburg, Stadt	07 2 35 118
Hinzert-Pöler	07 2 35 047	Schillingen	07 2 35 119
Hockweiler	07 2 35 048	Schleich	07 2 35 120
Hofweiler	07 2 35 049	Schleidweiler-Rodt	07 2 35 121
Holzerath	07 2 35 050	Schoden	07 2 35 122
Igel	07 2 35 051	Schömerich	07 2 35 123
Irtsch	07 2 35 052	Schöndorf	07 2 35 124
Ittel	07 2 35 053	Schweich	07 2 35 125
Kanzem	07 2 35 055	Serrig	07 2 35 126
Kasel	07 2 35 056	Söst	07 2 35 128
Kastel-Stadt	07 2 35 057	Sommerau	07 2 35 129
Kell	07 2 35 058	Südlingen	07 2 35 130
Kelsen	07 2 35 059	Taben-Rodt	07 2 35 131
Kenn	07 2 35 060	Tawern	07 2 35 132
Kersch	07 2 35 061	Temmels	07 2 35 133
Kirf	07 2 35 062	Thörnich	07 2 35 134
Klüsserath	07 2 35 063	Thomm	07 2 35 135
Köllig	07 2 35 064	Trassem	07 2 35 136
Körrig	07 2 35 066	Trierweiler	07 2 35 137
Köwerich	07 2 35 067	Udelfangen	07 2 35 139
Konz, Stadt	07 2 35 068	Vierherrenborn	07 2 35 140
Kordel	07 2 35 069	Waldrach	07 2 35 141
Korlingen	07 2 35 070	Waldweiler	07 2 35 142
Kreuzweiler	07 2 35 071	Wasserliesch	07 2 35 143
Lampaden	07 2 35 072	Wawern	07 2 35 144
Langsur	07 2 35 073	Wehr	07 2 35 145
Leiwen	07 2 35 074	Wellen	07 2 35 146
Liersberg	07 2 35 075	Welschbillig	07 2 35 147
Lörsch	07 2 35 076	Wiltingen	07 2 35 148
Longen	07 2 35 077	Wincheringen	07 2 35 149
Longuich	07 2 35 078	Wintersdorf	07 2 35 150
Lorich	07 2 35 079	Zemmer	07 2 35 151
Lorscheid	07 2 35 080	Zerf	07 2 35 152
Mandern	07 2 35 081	Züsch	07 2 35 153
Mannebach	07 2 35 082		
Mehring	07 2 35 083		
Mertesdorf	07 2 35 085		
Mesenich	07 2 35 086		
Metzdorf	07 2 35 087		

07 Rheinland-Pfalz 2 35

Gemeinde	Statistische Kennziffer	Gemeinde	Statistische Kennziffer
Gemeinden nach verbandsfreien Gemeinden und Verbandsgemeinden geordnet			
Verb.-Gem. Hermeskeil			
Bescheid	07 2 35 005	Schöndorf	07 2 35 124
Beuren (Hochwald)	07 2 35 008	Sommerau	07 2 35 129
Damflos	07 2 35 014	Thomm	07 2 35 135
Geisfeld	07 2 35 030	Waldrach	07 2 35 141
Grimburg	07 2 35 035	Verb.-Gem. Saarburg	
Gusenburg	07 2 35 036	Ayl	07 2 35 002
Hermeskeil	07 2 35 045	Beuren (Saargau)	07 2 35 007
Hinzert-Pöler	07 2 35 047	Bilzingen	07 2 35 009
Naurath (Wald)	07 2 35 092	Dittlingen	07 2 35 016
Neuhütten	07 2 35 093	Eisingen	07 2 35 020
Prosterath	07 2 35 110	Fisch	07 2 35 025
Rascheid	07 2 35 112	Freudenburg	07 2 35 028
Reinsfeld	07 2 35 114	Hamm (b. Taben)	07 2 35 039
Züsch	07 2 35 153	Helfant	07 2 35 042
Verb.-Gem. Kell			
Baldringen	07 2 35 003	Irsch	07 2 35 052
Greimerath	07 2 35 033	Kastel-Stadt	07 2 35 057
Heddert	07 2 35 040	Kelsen	07 2 35 059
Hentern	07 2 35 043	Kirf	07 2 35 062
Kell	07 2 35 058	Körrig	07 2 35 066
Lampaden	07 2 35 072	Kreuzweiler	07 2 35 071
Mandern	07 2 35 081	Mannebach	07 2 35 082
Paschel	07 2 35 105	Meurich	07 2 35 088
Schillingen	07 2 35 119	Ockfen	07 2 35 098
Schömerich	07 2 35 123	Palzem	07 2 35 104
Vierherrenborn	07 2 35 140	Portz	07 2 35 109
Waldweiler	07 2 35 142	Rommelfangen	07 2 35 117
Zerf	07 2 35 152	Saarburg, Stadt	07 2 35 118
Verb.-Gem. Konz			
Fellerich	07 2 35 023	Schoden	07 2 35 122
Kanzem	07 2 35 055	Serrig	07 2 35 126
Köllig	07 2 35 064	Söst	07 2 35 128
Konz, Stadt	07 2 35 068	Südlingen	07 2 35 130
Nittel	07 2 35 095	Taben-Rodt	07 2 35 131
Oberbillig	07 2 35 096	Trassem	07 2 35 136
Onsdorf	07 2 35 101	Wehr	07 2 35 145
Pellingen	07 2 35 106	Wincheringen	07 2 35 149
Rehlingen	07 2 35 113	Verb.-Gem. Schweich	
Tawern	07 2 35 132	Bekond	07 2 35 004
Temfels	07 2 35 133	Detzem	07 2 35 015
Wasserliesch	07 2 35 143	Ensch	07 2 35 019
Wawern	07 2 35 144	Fell	07 2 35 022
Wellen	07 2 35 146	Föhren	07 2 35 026
Wiltingen	07 2 35 148	Kenn	07 2 35 060
Verb.-Gem. Ruwer			
Bonerath	07 2 35 010	Klüsserath	07 2 35 063
Farschweiler	07 2 35 021	Köwerich	07 2 35 067
Gusterath	07 2 35 037	Leiwen	07 2 35 074
Gutweiler	07 2 35 038	Lörsch	07 2 35 076
Hert	07 2 35 044	Longen	07 2 35 077
Hinzenburg	07 2 35 046	Louguich	07 2 35 078
Holzerath	07 2 35 050	Mehring	07 2 35 083
Kasel	07 2 35 056	Naurath (Eifel)	07 2 35 091
Korlingen	07 2 35 070	Pölich	07 2 35 108
Lorscheid	07 2 35 080	Riol	07 2 35 115
Mertesdorf	07 2 35 085	Schleich	07 2 35 120
Morscheid	07 2 35 090	Schweich	07 2 35 125
Ollmuth	07 2 35 100	Thörnich	07 2 35 134
Osburg	07 2 35 103	Verb.-Gem. Trier-Land	
Pluwig	07 2 35 107	Aach	07 2 35 001
Riveris	07 2 35 116	Beßlich	07 2 35 006
		Butzweiler	07 2 35 013
		Edingen	07 2 35 017
		Franzenheim	07 2 35 027
		Fusenich	07 2 35 029
		Grewenich	07 2 35 034
		Hockweiler	07 2 35 048

Gemeinde	Statistische Kennziffer	Gemeinde	Statistische Kennziffer
Hofweiler .....	07 2 35 049	<b>19 Kreisfreie Stadt Worms</b>	
Igel .....	07 2 35 051	Worms, Stadt .....	07 3 19 000
Ittel .....	07 2 35 053	<b>20 Kreisfreie Stadt Zweibrücken</b>	
Kersch .....	07 2 35 061	Zweibrücken, Stadt .....	07 3 20 000
Kordel .....	07 2 35 069	<b>31 Landkreis Alzey-Worms</b>	
Langsur .....	07 2 35 073	Sitz: Alzey, Stadt	
Liersberg .....	07 2 35 075	Gemeinden nach dem Alphabet geordnet	
Lorich .....	07 2 35 079	Albig .....	07 3 31 001
Mesenich .....	07 2 35 086	Alsheim .....	07 3 31 002
Metzdorf .....	07 2 35 087	Alzey, Stadt .....	07 3 31 003
Möhn .....	07 2 35 089	Armsheim .....	07 3 31 004
Newel .....	07 2 35 094	Bechenheim .....	07 3 31 005
Olk .....	07 2 35 099	Bechtheim .....	07 3 31 006
Ralingen .....	07 2 35 111	Bechtolsheim .....	07 3 31 007
Schleidweiler-Rodt .....	07 2 35 121	Bermersheim .....	07 3 31 009
Trierweiler .....	07 2 35 137	Bermersheim vor der Höhe .....	07 3 31 008
Udelfangen .....	07 2 35 139	Biebelnheim .....	07 3 31 010
Welschbillig .....	07 2 35 147	Bornheim .....	07 3 31 012
Wintersdorf .....	07 2 35 150	Dintenheim .....	07 3 31 014
Zemmer .....	07 2 35 151	Dittelsheim-Heßloch .....	07 3 31 015
<b>3 Reg.-Bez. Rheinhessen-Pfalz</b>		Dorn-Dürkheim .....	07 3 31 016
<b>11 Kreisfreie Stadt Frankenthal (Pfalz)</b>		Eckelsheim .....	07 3 31 017
Frankenthal (Pfalz), Stadt .....	07 3 11 000	Eich .....	07 3 31 018
<b>12 Kreisfreie Stadt Kaiserslautern</b>		Ensheim .....	07 3 31 019
Kaiserslautern, Stadt .....	07 3 12 000	Eppelsheim .....	07 3 31 020
<b>13 Kreisfreie Stadt Landau in der Pfalz</b>		Erbes-Büdesheim .....	07 3 31 021
Landau in der Pfalz, Stadt .....	07 3 13 000	Esselborn .....	07 3 31 022
<b>14 Kreisfreie Stadt Ludwigshafen am Rhein</b>		Flörsheim-Dalsheim .....	07 3 31 023
Ludwigshafen am Rhein, Stadt .....	07 3 14 000	Flomborn .....	07 3 31 024
<b>15 Kreisfreie Stadt Mainz</b>		Flonheim .....	07 3 31 025
Mainz, Stadt .....	07 3 15 000	Framersheim .....	07 3 31 026
<b>16 Kreisfr. Stadt Neustadt an der Weinstraße</b>		Freimersheim .....	07 3 31 027
Neustadt an der Weinstraße, Stadt .....	07 3 16 000	Frettenheim .....	07 3 31 028
<b>17 Kreisfreie Stadt Pirmasens</b>		Gabsheim .....	07 3 31 029
Pirmasens, Stadt .....	07 3 17 000	Gau-Bickelheim .....	07 3 31 030
<b>18 Kreisfreie Stadt Speyer</b>		Gau-Heppenheim .....	07 3 31 031
Speyer, Stadt .....	07 3 18 000	Gau-Odernheim .....	07 3 31 032
		Gau-Weinheim .....	07 3 31 033
		Gimbsheim .....	07 3 31 034
		Gumbsheim .....	07 3 31 035
		Gundersheim .....	07 3 31 036
		Gundheim .....	07 3 31 037
		Hamm .....	07 3 31 038
		Hangen-Weisheim .....	07 3 31 039
		Hochborn .....	07 3 31 011
		Hohen-Sülzen .....	07 3 31 041
		Kettenheim .....	07 3 31 042
		Lonsheim .....	07 3 31 043
		Mauchenheim .....	07 3 31 044
		Mettenheim .....	07 3 31 045
		Mölsheim .....	07 3 31 046
		Mörstadt .....	07 3 31 047
		Monsheim .....	07 3 31 048
		Monzernheim .....	07 3 31 049
		Nack .....	07 3 31 050
		Nieder-Wiesen .....	07 3 31 051
		Ober-Flörsheim .....	07 3 31 052
		Offenheim .....	07 3 31 053
		Offstein .....	07 3 31 054

07 Rheinland-Pfalz 3 31

Gemeinde	Statistische Kennziffer	Gemeinde	Statistische Kennziffer
Osthofen, Stadt	07 3 31 055	Verb.-Gem. Westhofen	
Partenheim	07 3 31 056	Bechtheim	07 3 31 006
Saulheim	07 3 31 058	Bermersheim	07 3 31 009
Schornsheim	07 3 31 059	Dittelsheim-Heßloch	07 3 31 015
Siefersheim	07 3 31 060	Frettenheim	07 3 31 028
Spiesheim	07 3 31 061	Gundersheim	07 3 31 036
Stein-Bockenheim	07 3 31 062	Gundheim	07 3 31 037
Sulzheim	07 3 31 063	Hangen-Weisheim	07 3 31 039
Udenheim	07 3 31 064	Hochborn	07 3 31 011
Vendersheim	07 3 31 065	Monzernheim	07 3 31 049
Wächenheim	07 3 31 066	Westhofen	07 3 31 071
Wahlheim	07 3 31 067		
Wallertheim	07 3 31 068	Verb.-Gem. Wöllstein	
Wendelsheim	07 3 31 070	Eckelsheim	07 3 31 017
Westhofen	07 3 31 071	Gau-Bickelheim	07 3 31 030
Wöllstein	07 3 31 072	Gumbsheim	07 3 31 035
Wörrstadt	07 3 31 073	Siefersheim	07 3 31 060
Wolfsheim	07 3 31 074	Stein-Bockenheim	07 3 31 062
Wonsheim	07 3 31 075	Wendelsheim	07 3 31 070
		Wöllstein	07 3 31 072
		Wonsheim	07 3 31 075
Gemeinden nach verbandsfreien Gemeinden und Verbandsgemeinden geordnet			
Verbandsfreie Gemeinden		Verb.-Gem. Wörrstadt	
Alzey, Stadt	07 3 31 003	Armsheim	07 3 31 004
Osthofen, Stadt	07 3 31 055	Ensheim	07 3 31 019
		Gabsheim	07 3 31 029
Verb.-Gem. Alzey-Land		Gau-Weinheim	07 3 31 033
Albig	07 3 31 001	Partenheim	07 3 31 056
Bechenheim	07 3 31 005	Saulheim	07 3 31 058
Bechtolsheim	07 3 31 007	Schornsheim	07 3 31 059
Bermersheim vor der Höhe	07 3 31 008	Spiesheim	07 3 31 061
Biebelnheim	07 3 31 010	Sulzheim	07 3 31 063
Bornheim	07 3 31 012	Udenheim	07 3 31 064
Dintesheim	07 3 31 014	Vendersheim	07 3 31 065
Eppelsheim	07 3 31 020	Wallertheim	07 3 31 068
Erbes-Büdesheim	07 3 31 021	Wörrstadt	07 3 31 073
Esselborn	07 3 31 022		
Flomborn	07 3 31 024	Außerdem Gemeinden, die Verbandsgemeinden zugeordnet sind,	
Flonheim	07 3 31 025	deren Sitz in einem anderen Landkreis ist	
Framersheim	07 3 31 026		
Freimersheim	07 3 31 027	Verb.-Gem. Sprendlingen-Gensingen (Mz.-Bing.)	
Gau-Heppenheim	07 3 31 031	Wolfsheim	07 3 31 074
Gau-Odernheim	07 3 31 032		
Kettenheim	07 3 31 042	Verb.-Gem. Guntersblum Landkr. Mainz-Bingen	
Lonsheim	07 3 31 043	Dorn-Dürkheim	07 3 31 016
Mauchenheim	07 3 31 044		
Nack	07 3 31 050		
Nieder-Wiesen	07 3 31 051		
Ober-Flörsheim	07 3 31 052		
Offenheim	07 3 31 053		
Wahlheim	07 3 31 067		
Verb.-Gem. Eich			
Alsheim	07 3 31 002		
Eich	07 3 31 018		
Gimbsheim	07 3 31 034		
Hamm	07 3 31 038		
Mettenheim	07 3 31 045		
Verb.-Gem. Monsheim			
Flörsheim-Dalsheim	07 3 31 023		
Hohen-Sülzen	07 3 31 041		
Mölsheim	07 3 31 046		
Mörstadt	07 3 31 047		
Monsheim	07 3 31 048		
Offstein	07 3 31 054		
Wachenheim	07 3 31 066		

32 Landkreis Bad Dürkheim

Sitz: Bad Dürkheim, Stadt

Gemeinden nach dem Alphabet geordnet

Altleiningen	07 3 32 001
Bad Dürkheim, Stadt	07 3 32 002
Battenberg (Pfalz)	07 3 32 003
Bissersheim	07 3 32 004
Bobenheim a. Berg	07 3 32 005
Bockenheim an der Weinstraße	07 3 32 006
Carlsberg	07 3 32 007
Dackenheim	07 3 32 008
Deidesheim, Stadt	07 3 32 009
Dirmstein	07 3 32 010
Duttweiler	07 3 32 011
Ebertsheim	07 3 32 012
Ellerstadt	07 3 32 013
Elmstein	07 3 32 014
Erpolzheim	07 3 32 015



Gemeinde	Statistische Kennziffer	Gemeinde	Statistische Kennziffer
Esthal	07 3 32 016	Großkarlbach	07 3 32 023
Forst an der Weinstraße	07 3 32 017	Kindenheim	07 3 32 029
Frankeneck	07 3 32 018	Kirchheim an der Weinstraße	07 3 32 030
Freinsheim	07 3 32 019	Kleinkarlbach	07 3 32 031
Friedelsheim	07 3 32 020	Laumersheim	07 3 32 033
Gerolsheim	07 3 32 021	Mertesheim	07 3 32 036
Gönnheim	07 3 32 022	Neuleiningen	07 3 32 038
Großkarlbach	07 3 32 023	Obersülzen	07 3 32 040
Grünstadt, Stadt	07 3 32 024	Obrigheim (Pfalz)	07 3 32 041
Haßloch	07 3 32 025	Quirnheim	07 3 32 042
Herxheim a. Berg	07 3 32 026		
Hettenleidelheim	07 3 32 027	Verb.-Gem. Hettenleidelheim	
Kallstadt	07 3 32 028	Altleiningen	07 3 32 001
Kindenheim	07 3 32 029	Carlsberg	07 3 32 007
Kirchheim an der Weinstraße	07 3 32 030	Hettenleidelheim	07 3 32 027
Kleinkarlbach	07 3 32 031	Tiefenthal	07 3 32 044
Lambrecht (Pfalz), Stadt	07 3 32 032	Wattenheim	07 3 32 047
Laumersheim	07 3 32 033		
Lindenberg	07 3 32 034	Verb.-Gem. Lambrecht (Pfalz)	
Meckenheim	07 3 32 035	Elmstein	07 3 32 014
Mertesheim	07 3 32 036	Esthal	07 3 32 016
Neidenfels	07 3 32 037	Frankeneck	07 3 32 018
Neuleiningen	07 3 32 038	Lambrecht (Pfalz), Stadt	07 3 32 032
Niederkirchen b. Deidesheim	07 3 32 039	Lindenberg	07 3 32 034
Obersülzen	07 3 32 040	Neidenfels	07 3 32 037
Obrigheim (Pfalz)	07 3 32 041	Weidenthal	07 3 32 048
Quirnheim	07 3 32 042		
Ruppertsberg	07 3 32 043	Verb.-Gem. Wachenheim an der Weinstraße	
Tiefenthal	07 3 32 044	Ellerstadt	07 3 32 013
Wachenheim an der Weinstraße, Stadt	07 3 32 046	Friedelsheim	07 3 32 020
Wattenheim	07 3 32 047	Gönnheim	07 3 32 022
Weidenthal	07 3 32 048	Wachenheim an der Weinstraße, Stadt	07 3 32 046
Weisenheim a. Berg	07 3 32 049		
Weisenheim a. Sand	07 3 32 050		

Gemeinden nach verbandsfreien Gemeinden und Verbandsgemeinden geordnet

Verbandsfreie Gemeinden	
Bad Dürkheim, Stadt	07 3 32 002
Duttweiler	07 3 32 011
Grünstadt, Stadt	07 3 32 024
Haßloch	07 3 32 025
Verb.-Gem. Deidesheim	
Deidesheim, Stadt	07 3 32 009
Forst an der Weinstraße	07 3 32 017
Meckenheim	07 3 32 035
Niederkirchen b. Deidesheim	07 3 32 039
Ruppertsberg	07 3 32 043
Verb.-Gem. Freinsheim	
Bobenheim a. Berg	07 3 32 005
Dackenheim	07 3 32 008
Erpolzheim	07 3 32 015
Freinsheim	07 3 32 019
Herxheim a. Berg	07 3 32 026
Kallstadt	07 3 32 028
Weisenheim a. Berg	07 3 32 049
Weisenheim a. Sand	07 3 32 050
Verb.-Gem. Grünstadt-Land	
Battenberg (Pfalz)	07 3 32 003
Bissersheim	07 3 32 004
Bockenheim an der Weinstraße	07 3 32 006
Dirmstein	07 3 32 010
Ebertsheim	07 3 32 012
Gerolsheim	07 3 32 021

33 Donnersbergkreis

Sitz: Kirchheimbolanden, Stadt  
Gemeinden nach dem Alphabet geordnet

Albisheim (Pfrimm)	07 3 33 001
Alsenbrück-Langmeil	07 3 33 002
Alsenz	07 3 33 003
Bayerfeld-Steckweiler	07 3 33 004
Bennhausen	07 3 33 005
Biedesheim	07 3 33 006
Bischheim	07 3 33 007
Bisterschied	07 3 33 008
Börrstadt	07 3 33 009
Bolanden	07 3 33 010
Breunigweiler	07 3 33 011
Bubenheim	07 3 33 012
Dannenfels	07 3 33 013
Dielkirchen	07 3 33 014
Dörnbach	07 3 33 015
Dörrmoschel	07 3 33 016
Dreisen	07 3 33 017
Einselthum	07 3 33 018
Eisenberg (Pfalz), Stadt	07 3 33 019
Falkenstein	07 3 33 020
Finkenbach-Gersweiler	07 3 33 021
Gauersheim	07 3 33 022
Gaugrehweiler	07 3 33 023
Gehrweiler	07 3 33 024
Gerbach	07 3 33 025
Göllheim	07 3 33 026
Gonbach	07 3 33 027
Gundersweiler	07 3 33 028

# 07 Rheinland-Pfalz 3 33

Gemeinde	Statistische Kennziffer	Gemeinde	Statistische Kennziffer
Harxheim	07 3 33 029	Niedermoschel	07 3 33 051
Höringen	07 3 33 030	Oberhausen a.d. Appel	07 3 33 053
Ilbesheim	07 3 33 031	Obermoschel, Stadt	07 3 33 054
Immesheim	07 3 33 032	Oberndorf	07 3 33 055
Imsbach	07 3 33 033	Schiersfeld	07 3 33 067
Imsweiler	07 3 33 034	Sitters	07 3 33 072
Jakobsweiler	07 3 33 035	Unkenbach	07 3 33 078
Kalkofen	07 3 33 036	Waldgrehweiler	07 3 33 079
Katzenbach	07 3 33 037	Winterborn	07 3 33 083
Kerzenheim	07 3 33 038		
Kirchheimbolanden, Stadt	07 3 33 039	Verb.-Gem. Eisenberg (Pfalz)	
Kriegsfeld	07 3 33 040	Eisenberg (Pfalz), Stadt	07 3 33 019
Lautersheim	07 3 33 041	Kerzenheim	07 3 33 038
Lohnsfeld	07 3 33 042	Ramsen	07 3 33 060
Mannweiler-Cölln	07 3 33 043		
Marienthal/Pfalz	07 3 33 044	Verb.-Gem. Göllheim	
Marnheim	07 3 33 045	Albisheim (Pfrimm)	07 3 33 001
Mörsfeld	07 3 33 046	Biedesheim	07 3 33 006
Morschheim	07 3 33 047	Bubenheim	07 3 33 012
Münchweiler a.d. Alsenz	07 3 33 048	Dreisen	07 3 33 017
Münsterappel	07 3 33 049	Einselthum	07 3 33 018
Niederhausen a.d. Appel	07 3 33 050	Göllheim	07 3 33 026
Niedermoschel	07 3 33 051	Harxheim	07 3 33 029
Niefernheim	07 3 33 052	Immesheim	07 3 33 032
Oberhausen a.d. Appel	07 3 33 053	Lautersheim	07 3 33 041
Obermoschel, Stadt	07 3 33 054	Niefernheim	07 3 33 052
Oberndorf	07 3 33 055	Ottersheim	07 3 33 058
Oberwiesen	07 3 33 056	Rüssingen	07 3 33 064
Orbis	07 3 33 057	Standenbühl	07 3 33 074
Ottersheim	07 3 33 058	Weitersweiler	07 3 33 081
Potzbach	07 3 33 059	Zell	07 3 33 085
Ramsen	07 3 33 060		
Ransweiler	07 3 33 061	Verb.-Gem. Kirchheimbolanden	
Rittersheim	07 3 33 062	Bennhausen	07 3 33 005
Rockenhausen, Stadt	07 3 33 063	Bischheim	07 3 33 007
Rüssingen	07 3 33 064	Bolanden	07 3 33 010
Ruppertsecken	07 3 33 065	Dannenfels	07 3 33 013
Sankt Alban	07 3 33 066	Gauersheim	07 3 33 022
Schiersfeld	07 3 33 067	Ilbesheim	07 3 33 031
Schönborn	07 3 33 068	Jakobsweiler	07 3 33 035
Schweisweiler	07 3 33 069	Kirchheimbolanden, Stadt	07 3 33 039
Sippersfeld	07 3 33 071	Kriegsfeld	07 3 33 040
Sitters	07 3 33 072	Marnheim	07 3 33 045
Stahlberg	07 3 33 073	Mörsfeld	07 3 33 046
Standenbühl	07 3 33 074	Morschheim	07 3 33 047
Steinbach am Donnersberg	07 3 33 075	Oberwiesen	07 3 33 056
Stetten	07 3 33 076	Orbis	07 3 33 057
Teschenmoschel	07 3 33 077	Rittersheim	07 3 33 062
Unkenbach	07 3 33 078	Stetten	07 3 33 076
Waldgrehweiler	07 3 33 079		
Wartenberg-Rohrbach	07 3 33 080	Verb.-Gem. Rockenhausen	
Weitersweiler	07 3 33 081	Bayerfeld-Steckweiler	07 3 33 004
Winnweiler	07 3 33 082	Bisterschied	07 3 33 008
Winterborn	07 3 33 083	Dielkirchen	07 3 33 014
Würzweiler	07 3 33 084	Dörnbach	07 3 33 015
Zell	07 3 33 085	Dörrmoschel	07 3 33 016
		Gehrweiler	07 3 33 024
		Gerbach	07 3 33 025
		Gundersweiler	07 3 33 028
		Imsweiler	07 3 33 034
		Katzenbach	07 3 33 037
		Marienthal/Pfalz	07 3 33 044
		Ransweiler	07 3 33 061
		Rockenhausen, Stadt	07 3 33 063
		Ruppertsecken	07 3 33 065
		Sankt Alban	07 3 33 066
		Schönborn	07 3 33 068

Gemeinden nach verbandsfreien Gemeinden und Verbandsgemeinden geordnet

## Verb.-Gem. Alsenz-Obermoschel

Alsenz	07 3 33 003
Finkenbach-Gersweiler	07 3 33 021
Gaugrehweiler	07 3 33 023
Kalkofen	07 3 33 036
Mannweiler-Cölln	07 3 33 043
Münsterappel	07 3 33 049
Niederhausen a.d. Appel	07 3 33 050

Gemeinde	Statistische Kennziffer	Gemeinde	Statistische Kennziffer
Stahlberg .....	07 3 33 073	Zeiskam .....	07 3 34 036
Teschenmoschel .....	07 3 33 077		
Würzweiler .....	07 3 33 084		
Außerdem Gemeinden des Landkreises Kusel		Gemeinden nach verbandsfreien Gemeinden und Verbandsgemeinden geordnet	
Rathskirchen .....	07 3 36 080	Verbandsfreie Gemeinde	
Reichsthal .....	07 3 36 083	Germersheim, Stadt .....	07 3 34 007
Seelen .....	07 3 36 093		
Verb.-Gem. Winnweiler		Verb.-Gem. Bellheim	
Alsenbrück-Langmeil .....	07 3 33 002	Bellheim .....	07 3 34 001
Börrstadt .....	07 3 33 009	Knittelsheim .....	07 3 34 014
Breunigweiler .....	07 3 33 011	Ottersheim bei Landau .....	07 3 34 023
Falkenstein .....	07 3 33 020	Zeiskam .....	07 3 34 036
Gonbach .....	07 3 33 027		
Höringen .....	07 3 33 030	Verb.-Gem. Hagenbach	
Imsbach .....	07 3 33 033	Berg (Pfalz) .....	07 3 34 002
Lohnsfeld .....	07 3 33 042	Hagenbach .....	07 3 34 008
Münchweiler a.d. Alsenz .....	07 3 33 048	Neuburg a. Rhein .....	07 3 34 021
Potzbach .....	07 3 33 059	Scheibenhardt .....	07 3 34 027
Schweisweiler .....	07 3 33 069		
Sippersfeld .....	07 3 33 071	Verb.-Gem. Jockgrim	
Steinbach am Donnersberg .....	07 3 33 075	Hatzenbühl .....	07 3 34 009
Wartenberg-Rohrbach .....	07 3 33 080	Jockgrim .....	07 3 34 012
Winnweiler .....	07 3 33 082	Neupotz .....	07 3 34 022
		Rheinzabern .....	07 3 34 024
<b>34 Landkreis Germersheim</b>			
Sitz: Germersheim, Stadt		Verb.-Gem. Kandel	
Gemeinden nach dem Alphabet geordnet		Erlenbach bei Kandel .....	07 3 34 004
Bellheim .....	07 3 34 001	Freckenfeld .....	07 3 34 005
Berg (Pfalz) .....	07 3 34 002	Kandel, Stadt .....	07 3 34 013
Büchelberg .....	07 3 34 003	Minfeld .....	07 3 34 020
Erlenbach bei Kandel .....	07 3 34 004	Steinweiler .....	07 3 34 030
Freckenfeld .....	07 3 34 005	Vollmersweiler .....	07 3 34 031
Freisbach .....	07 3 34 006	Winden .....	07 3 34 034
Germersheim, Stadt .....	07 3 34 007		
Hagenbach .....	07 3 34 008	Verb.-Gem. Lingenfeld	
Hatzenbühl .....	07 3 34 009	Freisbach .....	07 3 34 006
Hayna .....	07 3 34 010	Lingenfeld .....	07 3 34 017
Hördt .....	07 3 34 011	Lustadt .....	07 3 34 018
Jockgrim .....	07 3 34 012	Schwegenheim .....	07 3 34 028
Kandel, Stadt .....	07 3 34 013	Weingarten (Pfalz) .....	07 3 34 032
Knittelsheim .....	07 3 34 014	Westheim (Pfalz) .....	07 3 34 033
Kuhardt .....	07 3 34 015		
Leimersheim .....	07 3 34 016	Verb.-Gem. Rülzheim	
Lingenfeld .....	07 3 34 017	Hördt .....	07 3 34 011
Lustadt .....	07 3 34 018	Kuhardt .....	07 3 34 015
Maximiliansau .....	07 3 34 019	Leimersheim .....	07 3 34 016
Minfeld .....	07 3 34 020	Rülzheim .....	07 3 34 025
Neuburg a. Rhein .....	07 3 34 021		
Neupotz .....	07 3 34 022	Verb.-Gem. Wörth a. Rhein	
Ottersheim bei Landau .....	07 3 34 023	Büchelberg .....	07 3 34 003
Rheinzabern .....	07 3 34 024	Maximiliansau .....	07 3 34 019
Rülzheim .....	07 3 34 025	Schaidt .....	07 3 34 026
Schaidt .....	07 3 34 026	Wörth a. Rhein .....	07 3 34 035
Scheibenhardt .....	07 3 34 027		
Schwegenheim .....	07 3 34 028	Außerdem eine Gemeinde, die einer Verbandsgemeinde zugeordnet ist,	
Steinweiler .....	07 3 34 030	deren Sitz in einem anderen Landkreis ist	
Vollmersweiler .....	07 3 34 031	Verb.-Gem. Herxheim Landkr. Landau-Bad Bergz.	
Weingarten (Pfalz) .....	07 3 34 032	Hayna .....	07 3 34 010
Westheim (Pfalz) .....	07 3 34 033		
Winden .....	07 3 34 034		
Wörth a. Rhein .....	07 3 34 035		

07 Rheinland-Pfalz 3 35

Gemeinde	Statistische Kennziffer	Gemeinde	Statistische Kennziffer
<b>35 Landkreis Kaiserslautern</b>			
Sitz: Kaiserslautern, Stadt			
Gemeinden nach dem Alphabet geordnet			
Albersbach	07 3 35 001	Verb.-Gem. Enkenbach-Alsenborn	
Bann	07 3 35 002	Enkenbach-Alsenborn	07 3 35 004
Bruchmühlbach-Miesau	07 3 35 003	Mehlingen	07 3 35 026
Enkenbach-Alsenborn	07 3 35 004	Neuhemsbach	07 3 35 028
Erzenhausen	07 3 35 005	Sembach	07 3 35 205
Eulenbis	07 3 35 006		
Fischbach	07 3 35 007	Verb.-Gem. Hochspeyer	
Fockenberg-Limbach	07 3 35 008	Fischbach	07 3 35 007
Frankelbach	07 3 35 009	Frankenstein	07 3 35 010
Frankenstein	07 3 35 010	Hochspeyer	07 3 35 015
Gerhardsbrunn	07 3 35 011	Waldleiningen	07 3 35 048
Hauptstuhl	07 3 35 012		
Heiligenmoschel	07 3 35 013	Verb.-Gem. Kaiserslautern-Süd	
Hirschhorn/Pfalz	07 3 35 014	Krickenbach	07 3 35 021
Hochspeyer	07 3 35 015	Linden	07 3 35 023
Hütschenhausen	07 3 35 016	Queidersbach	07 3 35 037
Katzweiler	07 3 35 017	Schopp	07 3 35 204
Kindsbach	07 3 35 018	Stelzenberg	07 3 35 045
Kollweiler	07 3 35 019	Trippstadt	07 3 35 047
Kottweiler-Schwanden	07 3 35 020		
Krickenbach	07 3 35 021	Verb.-Gem. Landstuhl	
Lambsborn	07 3 35 201	Bann	07 3 35 002
Landstuhl, Stadt	07 3 35 022	Hauptstuhl	07 3 35 012
Langwieden	07 3 35 202	Kindsbach	07 3 35 018
Linden	07 3 35 023	Landstuhl, Stadt	07 3 35 022
Mackenbach	07 3 35 024	Mittelbrunn	07 3 35 027
Martinshöhe	07 3 35 203	Obernarnbach	07 3 35 031
Mehlbach	07 3 35 025		
Mehlingen	07 3 35 026	Verb.-Gem. Otterbach	
Mittelbrunn	07 3 35 027	Frankelbach	07 3 35 009
Neuhemsbach	07 3 35 028	Hirschhorn/Pfalz	07 3 35 014
Niederkirchen	07 3 35 029	Katzweiler	07 3 35 017
Niedermohr	07 3 35 030	Mehlbach	07 3 35 025
Obernarnbach	07 3 35 031	Olsbrücken	07 3 35 033
Olsbrücken	07 3 35 033	Otterbach	07 3 35 034
Otterbach	07 3 35 034	Sulzbachtal	07 3 35 046
Otterberg, Stadt	07 3 35 035		
Pörrbach	07 3 35 036	Verb.-Gem. Otterberg	
Queidersbach	07 3 35 037	Heiligenmoschel	07 3 35 013
Ramstein-Miesenbach	07 3 35 038	Niederkirchen	07 3 35 029
Reichenbach-Steegen	07 3 35 039	Otterberg, Stadt	07 3 35 035
Rodenbach	07 3 35 040	Schallodenbach	07 3 35 041
Schallodenbach	07 3 35 041	Schneckenhausen	07 3 35 042
Schneckenhausen	07 3 35 042		
Schopp	07 3 35 204	Verb.-Gem. Ramstein-Miesenbach	
Schwedelbach	07 3 35 043	Hütschenhausen	07 3 35 016
Sembach	07 3 35 205	Kottweiler-Schwanden	07 3 35 020
Steinwenden	07 3 35 044	Niedermohr	07 3 35 030
Stelzenberg	07 3 35 045	Ramstein-Miesenbach	07 3 35 038
Sulzbachtal	07 3 35 046	Steinwenden	07 3 35 044
Trippstadt	07 3 35 047		
Waldleiningen	07 3 35 048	Verb.-Gem. Weilerbach	
Weilerbach	07 3 35 049	Albersbach	07 3 35 001
		Erzenhausen	07 3 35 005
		Eulenbis	07 3 35 006
		Fockenberg-Limbach	07 3 35 008
		Kollweiler	07 3 35 019
		Mackenbach	07 3 35 024
		Pörrbach	07 3 35 036
		Reichenbach-Steegen	07 3 35 039
		Rodenbach	07 3 35 040
		Schwedelbach	07 3 35 043
		Weilerbach	07 3 35 049
Gemeinden nach verbandsfreien Gemeinden und Verbandsgemeinden geordnet			
Verb.-Gem. Bruchmühlbach-Miesau			
Bruchmühlbach-Miesau	07 3 35 003		
Gerhardsbrunn	07 3 35 011		
Lambsborn	07 3 35 201		
Langwieden	07 3 35 202		
Martinshöhe	07 3 35 203		

Gemeinde	Statistische Kennziffer	Gemeinde	Statistische Kennziffer
<b>36 Landkreis Kusel</b>			
Sitz: Kusel, Stadt			
Gemeinden nach dem Alphabet geordnet			
Adenbach	07 3 36 001	Nerzweiler	07 3 36 065
Albessen	07 3 36 002	Neunkirchen am Potzberg	07 3 36 066
Altenglan	07 3 36 003	Niederalben	07 3 36 067
Altenkirchen	07 3 36 004	Niederstaufenbach	07 3 36 068
Aschbach	07 3 36 005	Nußbach	07 3 36 069
Bedesbach	07 3 36 106	Oberalben	07 3 36 070
Blaubach	07 3 36 006	Oberstaufenbach	07 3 36 071
Bledesbach	07 3 36 007	Oberweiler i. Tal	07 3 36 072
Börsborn	07 3 36 008	Oberweiler-Tiefenbach	07 3 36 073
Bosenbach	07 3 36 009	Odenbach	07 3 36 074
Breitenbach	07 3 36 010	Offenbach-Hundheim	07 3 36 075
Brücken (Pfalz)	07 3 36 011	Ohmbach	07 3 36 076
Buborn	07 3 36 012	Pfeffelbach	07 3 36 077
Cronenberg	07 3 36 013	Quirnbach bei Kusel	07 3 36 078
Deimberg	07 3 36 014	Rammelsbach	07 3 36 079
Dennweiler-Frohnbach	07 3 36 015	Rathskirchen	07 3 36 080
Dittweiler	07 3 36 016	Rathweiler	07 3 36 081
Dunzweiler	07 3 36 017	Rehweiler	07 3 36 082
Ehweiler	07 3 36 018	Reichsthal	07 3 36 083
Einöllen	07 3 36 019	Reichweiler	07 3 36 084
Elzweiler	07 3 36 021	Reipoltskirchen	07 3 36 085
Erdesbach	07 3 36 022	Relsberg	07 3 36 086
Eßweiler	07 3 36 023	Rothselberg	07 3 36 087
Etschberg	07 3 36 024	Ruthweiler	07 3 36 088
Föckelberg	07 3 36 025	Rutsweiler a. Glan	07 3 36 089
Frohnhofen	07 3 36 027	Rutsweiler a.d. Lauter	07 3 36 090
Ginsweiler	07 3 36 029	St. Julian	07 3 36 095
Glanbrücken	07 3 36 030	Schellweiler	07 3 36 091
Glan-Münchweiler	07 3 36 031	Schönenberg-Kübelberg	07 3 36 092
Gries	07 3 36 032	Seelen	07 3 36 093
Grumbach	07 3 36 033	Selchenbach	07 3 36 094
Haschbach am Remigiusberg	07 3 36 034	Steinbach am Glan	07 3 36 096
Hausweiler	07 3 36 035	Thallichtenberg	07 3 36 097
Hefersweiler	07 3 36 036	Theisbergstegen	07 3 36 098
Heinzenhausen	07 3 36 038	Ulmet	07 3 36 099
Henschtal	07 3 36 037	Unterjeckenbach	07 3 36 100
Herschweiler	07 3 36 039	Wahnwegen	07 3 36 101
Herren-Sulzbach	07 3 36 040	Waldmohr	07 3 36 102
Herschweiler-Pettersheim	07 3 36 041	Welchweiler	07 3 36 103
Hinzweiler	07 3 36 042	Wiesweiler	07 3 36 104
Hohenöllen	07 3 36 043	Wolfstein, Stadt	07 3 36 105
Homberg	07 3 36 044		
Hoppstädten	07 3 36 045	Gemeinden nach verbandsfreien Gemeinden und Verbandsgemeinden geordnet	
Horschbach	07 3 36 046	Verb.-Gem. Altenglan	
Hüffler	07 3 36 047	Altenglan	07 3 36 003
Jettenbach	07 3 36 048	Bedesbach	07 3 36 106
Kappeln	07 3 36 049	Bosenbach	07 3 36 009
Kirrweiler	07 3 36 050	Elzweiler	07 3 36 021
Körborn	07 3 36 051	Erdesbach	07 3 36 022
Konken	07 3 36 052	Föckelberg	07 3 36 025
Kreimbach-Kaulbach	07 3 36 053	Horschbach	07 3 36 046
Krottelsbach	07 3 36 054	Neunkirchen am Potzberg	07 3 36 066
Kusel, Stadt	07 3 36 055	Niederalben	07 3 36 067
Langenbach	07 3 36 056	Niederstaufenbach	07 3 36 068
Langweiler	07 3 36 057	Oberstaufenbach	07 3 36 071
Lauterecken, Stadt	07 3 36 058	Rammelsbach	07 3 36 079
Liebthal	07 3 36 059	Rathweiler	07 3 36 081
Lohnweiler	07 3 36 060	Rutsweiler a. Glan	07 3 36 089
Matzenbach	07 3 36 107	Ulmet	07 3 36 099
Medard	07 3 36 061	Welchweiler	07 3 36 103
Merzweiler	07 3 36 062		
Nanzdietschweiler	07 3 36 064	Verb.-Gem. Glan-Münchweiler	
		Börsborn	07 3 36 008
		Glan-Münchweiler	07 3 36 031
		Henschtal	07 3 36 037
		Herschweiler-Pettersheim	07 3 36 041

07 Rheinland-Pfalz 3 36

Gemeinde	Statistische Kennziffer	Gemeinde	Statistische Kennziffer
Hüffler .....	07 3 36 047	Schönenberg-Kübelberg .....	07 3 36 092
Krottelbach .....	07 3 36 054	Verb.-Gem. Waldmohr	
Langenbach .....	07 3 36 056	Breitenbach .....	07 3 36 010
Liebthal .....	07 3 36 059	Dunzweiler .....	07 3 36 017
Matzenbach .....	07 3 36 107	Waldmohr .....	07 3 36 102
Nanzdietschweiler .....	07 3 36 064	Verb.-Gem. Wolfstein	
Quirnbach bei Kusel .....	07 3 36 078	Aschbach .....	07 3 36 005
Rehweiler .....	07 3 36 082	Einöllen .....	07 3 36 019
Steinbach am Glan .....	07 3 36 096	Eßweiler .....	07 3 36 023
Wahnwegen .....	07 3 36 101	Hefersweiler .....	07 3 36 036
Verb.-Gem. Kusel		Hinzweiler .....	07 3 36 042
Albessen .....	07 3 36 002	Jettenbach .....	07 3 36 048
Blaubach .....	07 3 36 006	Kreimbach-Kaulbach .....	07 3 36 053
Bledesbach .....	07 3 36 007	Nußbach .....	07 3 36 069
Dennweiler-Frohnbach .....	07 3 36 015	Oberweiler i. Tal .....	07 3 36 072
Ehweiler .....	07 3 36 018	Oberweiler-Tiefenbach .....	07 3 36 073
Etschberg .....	07 3 36 024	Reipoltskirchen .....	07 3 36 085
Haschbach am Remigiusberg .....	07 3 36 034	Relsberg .....	07 3 36 086
Herchweiler .....	07 3 36 039	Rothselberg .....	07 3 36 087
Körborn .....	07 3 36 051	Rutsweiler a.d. Lauter .....	07 3 36 090
Konken .....	07 3 36 052	Wolfstein, Stadt .....	07 3 36 105
Kusel, Stadt .....	07 3 36 055		
Oberalben .....	07 3 36 070	Außerdem Gemeinden, die Verbandsgemeinden zugeordnet sind, deren Sitz in einem anderen Landkreis ist	
Pfeffelbach .....	07 3 36 077	Verb.-Gem. Rockenhausen, Donnersbergkreis	
Reichweiler .....	07 3 36 084	Rathskirchen .....	07 3 36 080
Ruthweiler .....	07 3 36 088	Reichsthal .....	07 3 36 083
Schellweiler .....	07 3 36 091	Seelen .....	07 3 36 093
Selchenbach .....	07 3 36 094		
Thallichtenberg .....	07 3 36 097		
Theisbergstegen .....	07 3 36 098		
Verb.-Gem. Lauterecken			
Adenbach .....	07 3 36 001		
Buborn .....	07 3 36 012		
Cronenberg .....	07 3 36 013		
Deimberg .....	07 3 36 014		
Ginsweiler .....	07 3 36 029		
Glanbrücken .....	07 3 36 030		
Grumbach .....	07 3 36 033		
Hausweiler .....	07 3 36 035		
Heinzenhausen .....	07 3 36 038		
Herren-Sulzbach .....	07 3 36 040		
Hohenöllen .....	07 3 36 043		
Homberg .....	07 3 36 044		
Hoppstädten .....	07 3 36 045		
Kappeln .....	07 3 36 049		
Kirrweiler .....	07 3 36 050		
Langweiler .....	07 3 36 057		
Lauterecken, Stadt .....	07 3 36 058		
Lohnweiler .....	07 3 36 060		
Medard .....	07 3 36 061		
Merzweiler .....	07 3 36 062		
Nerzweiler .....	07 3 36 065		
Odenbach .....	07 3 36 074		
Offenbach-Hundheim .....	07 3 36 075		
St. Julian .....	07 3 36 095		
Unterjeckenbach .....	07 3 36 100		
Wiesweiler .....	07 3 36 104		
Verb.-Gem. Schönenberg-Kübelberg			
Altenkirchen .....	07 3 36 004		
Brücken (Pfalz) .....	07 3 36 011		
Dittweiler .....	07 3 36 016		
Frohnhofen .....	07 3 36 027		
Gries .....	07 3 36 032		
Ohmbach .....	07 3 36 076		

37 Landkreis Landau-Bad Bergzabern

Sitz: Landau in der Pfalz, Stadt  
Gemeinden nach dem Alphabet geordnet

Albersweiler .....	07 3 37 001
Altdorf .....	07 3 37 002
Annweiler am Trifels, Stadt .....	07 3 37 003
Bad Bergzabern, Stadt .....	07 3 37 005
Barbelroth .....	07 3 37 006
Billigheim-Ingenheim .....	07 3 37 007
Birkenhördt .....	07 3 37 008
Birkweiler .....	07 3 37 009
Böbingen .....	07 3 37 011
Böchingen .....	07 3 37 012
Böllenborn .....	07 3 37 013
Bornheim .....	07 3 37 014
Burrweiler .....	07 3 37 015
Dernbach .....	07 3 37 017
Dierbach .....	07 3 37 018
Dörrenbach .....	07 3 37 019
Edenkoben, Stadt .....	07 3 37 020
Edesheim .....	07 3 37 021
Eschbach .....	07 3 37 022
Essingen .....	07 3 37 023
Eußerthal .....	07 3 37 024
Flemlingen .....	07 3 37 025
Frankweiler .....	07 3 37 026
Freimersheim (Pfalz) .....	07 3 37 027
Gleisweiler .....	07 3 37 028
Gleiszellen-Gleishorbach .....	07 3 37 029
Göcklingen .....	07 3 37 031
Gommersheim .....	07 3 37 032
Gossersweiler-Stein .....	07 3 37 033

Gemeinde	Statistische Kennziffer	Gemeinde	Statistische Kennziffer
Gräfenhausen	07 3 37 034	Verb.-Gem. Bad Bergzabern	
Großfischlingen	07 3 37 035	Bad Bergzabern, Stadt	07 3 37 005
Hainfeld	07 3 37 036	Barbelroth	07 3 37 006
Hergersweiler	07 3 37 037	Birkenhördt	07 3 37 008
Herxheim bei Landau/Pfalz	07 3 37 038	Böllernborn	07 3 37 013
Herxheimweyher	07 3 37 039	Dierbach	07 3 37 018
Heuchelheim-Klingen	07 3 37 040	Dörrenbach	07 3 37 019
Hochstadt (Pfalz)	07 3 37 041	Gleiszellen-Gleishorbach	07 3 37 029
Ilbesheim b. Landau i.d. Pf.	07 3 37 042	Hergersweiler	07 3 37 037
Impflingen	07 3 37 043	Kapellen-Drusweiler	07 3 37 045
Insheim	07 3 37 044	Kapsweyer	07 3 37 046
Kapellen-Drusweiler	07 3 37 045	Klingenmünster	07 3 37 049
Kapsweyer	07 3 37 046	Niederhorbach	07 3 37 055
Kirrweiler (Pfalz)	07 3 37 047	Niederrotterbach	07 3 37 056
Kleinfischlingen	07 3 37 048	Oberhausen	07 3 37 058
Klingenmünster	07 3 37 049	Oberotterbach	07 3 37 059
Knöringen	07 3 37 050	Oberschlettenbach	07 3 37 060
Leinsweiler	07 3 37 051	Pleisweiler-Oberhofen	07 3 37 062
Maikammer	07 3 37 052	Schweigen-Rechtenbach	07 3 37 071
Münchweiler am Klingbach	07 3 37 054	Schweighofen	07 3 37 072
Niederhorbach	07 3 37 055	Steinfeld	07 3 37 076
Niederrotterbach	07 3 37 056	Vorderweidenthal	07 3 37 079
Oberhausen	07 3 37 058		
Oberotterbach	07 3 37 059	Verb.-Gem. Edenkoben	
Oberschlettenbach	07 3 37 060	Altdorf	07 3 37 002
Offenbach a.d. Queich	07 3 37 061	Böbingen	07 3 37 011
Pleisweiler-Oberhofen	07 3 37 062	Burrweiler	07 3 37 015
Ramberg	07 3 37 064	Edenkoben, Stadt	07 3 37 020
Ranschbach	07 3 37 065	Edesheim	07 3 37 021
Rhodt unter Rietburg	07 3 37 066	Flemlingen	07 3 37 025
Rinnthal	07 3 37 067	Freimersheim (Pfalz)	07 3 37 027
Rohrbach	07 3 37 068	Gleisweiler	07 3 37 028
Roschbach	07 3 37 069	Gommersheim	07 3 37 032
Sankt Martin	07 3 37 070	Großfischlingen	07 3 37 035
Schweigen-Rechtenbach	07 3 37 071	Hainfeld	07 3 37 036
Schweighofen	07 3 37 072	Kleinfischlingen	07 3 37 048
Siebelingen	07 3 37 073	Rhodt unter Rietburg	07 3 37 066
Silz	07 3 37 074	Roschbach	07 3 37 069
Steinfeld	07 3 37 076	Venningen	07 3 37 077
Venningen	07 3 37 077	Weyher in der Pfalz	07 3 37 084
Völkersweiler	07 3 37 078		
Vorderweidenthal	07 3 37 079	Verb.-Gem. Herxheim	
Waldhambach	07 3 37 080	Herxheim bei Landau/Pfalz	07 3 37 038
Waldrohrbach	07 3 37 081	Herxheimweyher	07 3 37 039
Walsheim	07 3 37 082	Insheim	07 3 37 044
Wernersberg	07 3 37 083	Rohrbach	07 3 37 068
Weyher in der Pfalz	07 3 37 084		
		Außerdem eine Gemeinde des Landkreises Germersheim	
		Hayna	07 3 34 010
		Verb.-Gem. Landau-Land	
		Billigheim-Ingenheim	07 3 37 007
		Birkweiler	07 3 37 009
		Böchingen	07 3 37 012
		Eschbach	07 3 37 022
		Frankweiler	07 3 37 026
		Göcklingen	07 3 37 031
		Heuchelheim-Klingen	07 3 37 040
		Ilbesheim b. Landau i.d. Pf.	07 3 37 042
		Impflingen	07 3 37 043
		Knöringen	07 3 37 050
		Leinsweiler	07 3 37 051
		Ranschbach	07 3 37 065
		Siebelingen	07 3 37 073
		Walsheim	07 3 37 082

Gemeinden nach verbandsfreien Gemeinden und Verbandsgemeinden geordnet

Verb.-Gem. Annweiler am Trifels	
Albersweiler	07 3 37 001
Annweiler am Trifels, Stadt	07 3 37 003
Dernbach	07 3 37 017
Eußerthal	07 3 37 024
Gossersweiler-Stein	07 3 37 033
Gräfenhausen	07 3 37 034
Münchweiler am Klingbach	07 3 37 054
Ramberg	07 3 37 064
Rinnthal	07 3 37 067
Silz	07 3 37 074
Völkersweiler	07 3 37 078
Waldhambach	07 3 37 080
Waldrohrbach	07 3 37 081
Wernersberg	07 3 37 083

07 Rheinland-Pfalz 3 37

Gemeinde	Statistische Kennziffer	Gemeinde	Statistische Kennziffer
Verb.-Gem. Maikammer		Verb.-Gem. Dudenhofen	
Kirrweiler (Pfalz) .....	07 3 37 047	Dudenhofen .....	07 3 38 007
Maikammer .....	07 3 37 052	Hanhofen .....	07 3 38 010
Sankt Martin .....	07 3 37 070	Harthausen .....	07 3 38 011
Verb.-Gem. Offenbach a.d. Queich		Verb.-Gem. Heßheim	
Bornheim .....	07 3 37 014	Beindersheim .....	07 3 38 002
Essingen .....	07 3 37 023	Großniedesheim .....	07 3 38 009
Hochstadt (Pfalz) .....	07 3 37 041	Heßheim .....	07 3 38 012
Offenbach a.d. Queich .....	07 3 37 061	Heuchelheim b. Frankenthal .....	07 3 38 013
		Kleinniedesheim .....	07 3 38 015

38 Landkreis Ludwigshafen

Sitz: Ludwigshafen am Rhein, Stadt  
Gemeinden nach dem Alphabet geordnet

Altrip .....	07 3 38 001
Beindersheim .....	07 3 38 002
Birkenheide .....	07 3 38 003
Bobenheim-Roxheim .....	07 3 38 004
Böhl-Iggelheim .....	07 3 38 005
Dannstadt-Schauernheim .....	07 3 38 006
Dudenhofen .....	07 3 38 007
Fußgönheim .....	07 3 38 008
Großniedesheim .....	07 3 38 009
Hanhofen .....	07 3 38 010
Harthausen .....	07 3 38 011
Heßheim .....	07 3 38 012
Heuchelheim b. Frankenthal .....	07 3 38 013
Hochdorf-Assenheim .....	07 3 38 014
Kleinniedesheim .....	07 3 38 015
Lambsheim .....	07 3 38 016
Limburgerhof .....	07 3 38 017
Maxdorf .....	07 3 38 018
Mutterstadt .....	07 3 38 019
Neuhofen .....	07 3 38 020
Otterstadt .....	07 3 38 021
Rödersheim-Gronau .....	07 3 38 022
Römerberg .....	07 3 38 023
Ruchheim .....	07 3 38 024
Schifferstadt, Stadt .....	07 3 38 025
Waldsee .....	07 3 38 026

Gemeinden nach verbandsfreien Gemeinden und Verbandsgemeinden geordnet

Verbandsfreie Gemeinden	
Altrip .....	07 3 38 001
Bobenheim-Roxheim .....	07 3 38 004
Böhl-Iggelheim .....	07 3 38 005
Lambsheim .....	07 3 38 016
Limburgerhof .....	07 3 38 017
Mutterstadt .....	07 3 38 019
Neuhofen .....	07 3 38 020
Römerberg .....	07 3 38 023
Ruchheim .....	07 3 38 024
Schifferstadt, Stadt .....	07 3 38 025
Verb.-Gem. Dannstadt-Schauernheim	
Dannstadt-Schauernheim .....	07 3 38 006
Hochdorf-Assenheim .....	07 3 38 014
Rödersheim-Gronau .....	07 3 38 022

Verb.-Gem. Maxdorf	
Birkenheide .....	07 3 38 003
Fußgönheim .....	07 3 38 008
Maxdorf .....	07 3 38 018

Verb.-Gem. Waldsee	
Otterstadt .....	07 3 38 021
Waldsee .....	07 3 38 026

39 Landkreis Mainz-Bingen

Sitz: Mainz, Stadt  
Gemeinden nach dem Alphabet geordnet

Appenheim .....	07 3 39 001
Aspisheim .....	07 3 39 002
Bacharach, Stadt .....	07 3 39 003
Badenheim .....	07 3 39 004
Bingen, Stadt .....	07 3 39 005
Bodenheim .....	07 3 39 006
Breitscheid .....	07 3 39 007
Bubenheim .....	07 3 39 008
Budenheim .....	07 3 39 009
Dalheim .....	07 3 39 010
Dexheim .....	07 3 39 011
Dienheim .....	07 3 39 012
Dolgesheim .....	07 3 39 013
Eimsheim .....	07 3 39 015
Engelstadt .....	07 3 39 016
Essenheim .....	07 3 39 017
Friesenheim .....	07 3 39 018
Gau-Algesheim, Stadt .....	07 3 39 019
Gau-Bischofsheim .....	07 3 39 020
Gensingen .....	07 3 39 021
Grolsheim .....	07 3 39 022
Guntersblum .....	07 3 39 024
Hahnheim .....	07 3 39 025
Harxheim .....	07 3 39 026
Heidesheim am Rhein .....	07 3 39 027
Hillesheim .....	07 3 39 028
Horrweiler .....	07 3 39 029
Ingelheim am Rhein, Stadt .....	07 3 39 030
Jugenheim in Rheinhessen .....	07 3 39 031
Klein-Winternheim .....	07 3 39 032
Köngernheim .....	07 3 39 033
Lörzweiler .....	07 3 39 034
Ludwigshöhe .....	07 3 39 035
Manubach .....	07 3 39 036
Mommenheim .....	07 3 39 037
Münster-Sarmsheim .....	07 3 39 038
Nackenheim .....	07 3 39 039
Niederheimbach .....	07 3 39 040
Nieder-Hilbersheim .....	07 3 39 041
Nieder-Olm .....	07 3 39 042



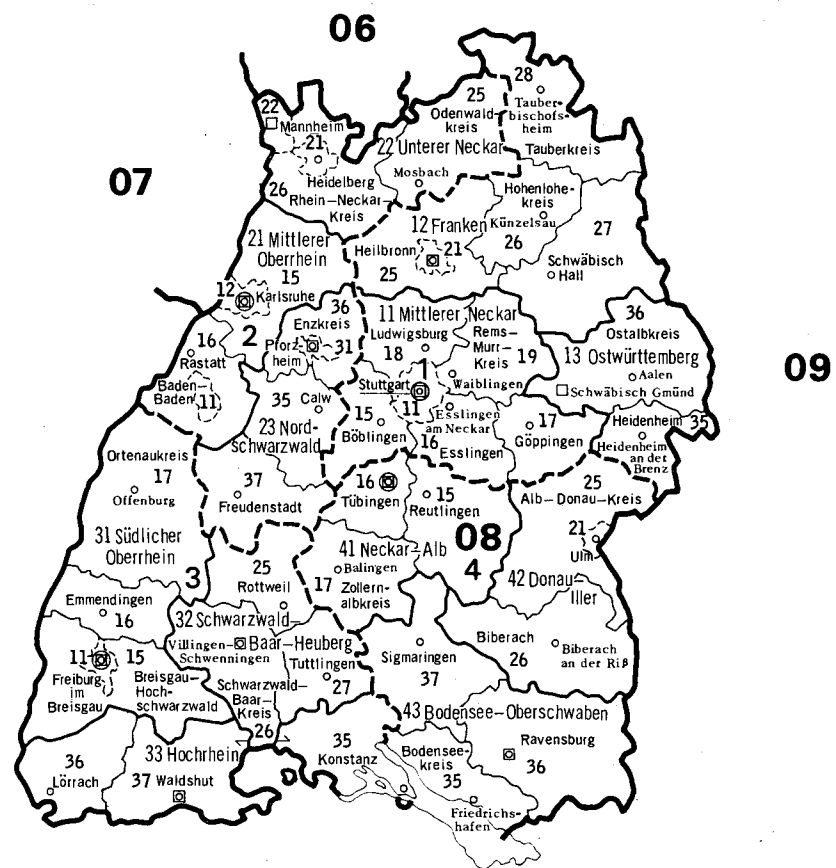
Gemeinde	Statistische Kennziffer	Gemeinde	Statistische Kennziffer
Nierstein	07 3 39 043	Uelversheim	07 3 39 059
Oberdiebach	07 3 39 044	Weinolsheim	07 3 39 064
Oberheimbach	07 3 39 045	Wintersheim	07 3 39 066
Ober-Hilbersheim	07 3 39 046		
Ober-Olm	07 3 39 047	Außerdem eine Gemeinde des Landkreises Alzey-Worms	
Ockenheim	07 3 39 048		
Oppenheim, Stadt	07 3 39 049	Dorn-Dürkheim	07 3 31 016
Sankt Johann	07 3 39 050		
Schwabenheim a.d. Selz	07 3 39 051	Verb.-Gem. Heidesheim am Rhein	
Selzen	07 3 39 053	Heidesheim am Rhein	07 3 39 027
Sörrenloch	07 3 39 054	Wackernheim	07 3 39 061
Sprendlingen	07 3 39 056		
Stadecken-Elsheim	07 3 39 057	Verb.-Gem. Nieder-Olm	
Trechtingshausen	07 3 39 058	Essenheim	07 3 39 017
Uelversheim	07 3 39 059	Jugenheim in Rheinhessen	07 3 39 031
Undenheim	07 3 39 060	Klein-Winternheim	07 3 39 032
Wackernheim	07 3 39 061	Nieder-Olm	07 3 39 042
Waldalgesheim	07 3 39 062	Ober-Olm	07 3 39 047
Weiler b. Bingen	07 3 39 063	Sörrenloch	07 3 39 054
Weinolsheim	07 3 39 064	Stadecken-Elsheim	07 3 39 057
Welgesheim	07 3 39 065	Zornheim	07 3 39 067
Wintersheim	07 3 39 066		
Zornheim	07 3 39 067	Verb.-Gem. Nierstein-Oppenheim	
Zotzenheim	07 3 39 068	Dalheim	07 3 39 010
		Dexheim	07 3 39 011
Gemeinden nach verbandsfreien Gemeinden und Verbandsgemeinden geordnet		Dienheim	07 3 39 012
Verbandsfreie Gemeinden		Friesenheim	07 3 39 018
Bingen, Stadt	07 3 39 005	Hahnheim	07 3 39 025
Budenheim	07 3 39 009	Köngernheim	07 3 39 033
Ingelheim am Rhein, Stadt	07 3 39 030	Mommenheim	07 3 39 037
		Nierstein	07 3 39 043
Verb.-Gem. Bingen-Land		Oppenheim, Stadt	07 3 39 049
Bacharach, Stadt	07 3 39 003	Selzen	07 3 39 053
Breitscheid	07 3 39 007	Undenheim	07 3 39 060
Manubach	07 3 39 036		
Münster-Sarmsheim	07 3 39 038	Verb.-Gem. Sprendlingen-Gensingen	
Niederheimbach	07 3 39 040	Aspishem	07 3 39 002
Oberdiebach	07 3 39 044	Badenheim	07 3 39 004
Oberheimbach	07 3 39 045	Gensingen	07 3 39 021
Trechtingshausen	07 3 39 058	Grolsheim	07 3 39 022
Waldalgesheim	07 3 39 062	Horrweiler	07 3 39 029
Weiler b. Bingen	07 3 39 063	Sankt Johann	07 3 39 050
		Sprendlingen	07 3 39 056
Verb.-Gem. Bodenheim		Welgesheim	07 3 39 065
Bodenheim	07 3 39 006	Zotzenheim	07 3 39 068
Gau-Bischofsheim	07 3 39 020		
Harxheim	07 3 39 026	Außerdem eine Gemeinde des Landkreises Alzey-Worms	
Lörzweiler	07 3 39 034		
Nackenheim	07 3 39 039	Wolfsheim	07 3 31 074
Verb.-Gem. Gau-Algesheim		<b>40 Landkreis Pirmasens</b>	
Appenheim	07 3 39 001	Sitz: Pirmasens, Stadt	
Bubenheim	07 3 39 008	Gemeinden nach dem Alphabet geordnet	
Engelstadt	07 3 39 016		
Gau-Algesheim, Stadt	07 3 39 019	Althornbach	07 3 40 201
Nieder-Hilbersheim	07 3 39 041	Battweiler	07 3 40 202
Ober-Hilbersheim	07 3 39 046	Bechhofen	07 3 40 203
Ockenheim	07 3 39 048	Biedershausen	07 3 40 204
Schwabenheim a.d. Selz	07 3 39 051	Bobenthal	07 3 40 001
		Bottenbach	07 3 40 205
Verb.-Gem. Guntersblum		Busenberg	07 3 40 002
Dolgesheim	07 3 39 013	Clausen	07 3 40 003
Eimsheim	07 3 39 015	Contwig	07 3 40 206
Guntersblum	07 3 39 024	Dahn, Stadt	07 3 40 004
Hillesheim	07 3 39 028	Darstein	07 3 40 005
Ludwigshöhe	07 3 39 035		

## 07 Rheinland-Pfalz 3 40

Gemeinde	Statistische Kennziffer	Gemeinde	Statistische Kennziffer
Dellfeld	07 3 40 207	Weselberg	07 3 40 055
Dietrichingen	07 3 40 208	Wiesbach	07 3 40 227
Dimbach	07 3 40 006	Wieslautern	07 3 40 056
Donsieders	07 3 40 007	Wilgartswiesen	07 3 40 057
Eppenbrunn	07 3 40 008	Winterbach (Pfalz)	07 3 40 228
Erfweiler	07 3 40 009		
Erlenbach bei Dahn	07 3 40 010	Gemeinden nach verbandsfreien Gemeinden und Verbandsgemeinden geordnet	
Fischbach b. Dahn	07 3 40 011	Verb.-Gem. Dahn	
Geiselberg	07 3 40 012	Bobenthal	07 3 40 001
Großbundenbach	07 3 40 209	Busenberg	07 3 40 002
Großsteinhausen	07 3 40 210	Dahn, Stadt	07 3 40 004
Hauenstein	07 3 40 014	Erfweiler	07 3 40 009
Heltersberg	07 3 40 015	Erlenbach bei Dahn	07 3 40 010
Hermersberg	07 3 40 016	Fischbach b. Dahn	07 3 40 011
Herschberg	07 3 40 017	Hirschthal	07 3 40 021
Hettenhausen	07 3 40 018	Ludwigswinkel	07 3 40 029
Hilst	07 3 40 019	Niederschlettenbach	07 3 40 033
Hinterweidenthal	07 3 40 020	Nothweiler	07 3 40 034
Hirschthal	07 3 40 021	Rumbach	07 3 40 039
Höheinöd	07 3 40 022	Schindhard	07 3 40 043
Höheischweiler	07 3 40 023	Schönau (Pfalz)	07 3 40 045
Höhrfröschchen	07 3 40 024	Wieslautern	07 3 40 056
Horbach	07 3 40 025		
Hornbach, Stadt	07 3 40 211	Verb.-Gem. Hauenstein	
Käshofen	07 3 40 212	Darstein	07 3 40 005
Kleinbundenbach	07 3 40 213	Dimbach	07 3 40 006
Kleinsteinhausen	07 3 40 214	Hauenstein	07 3 40 014
Knopp-Labach	07 3 40 215	Hinterweidenthal	07 3 40 020
Krähenberg	07 3 40 216	Lug	07 3 40 030
Kröppen	07 3 40 026	Schwanheim	07 3 40 047
Leimen	07 3 40 027	Spirkelbach	07 3 40 049
Lemberg	07 3 40 028	Wilgartswiesen	07 3 40 057
Ludwigswinkel	07 3 40 029		
Lug	07 3 40 030	Verb.-Gem. Pirmasens-Land	
Maßweiler	07 3 40 217	Bottenbach	07 3 40 205
Mauschbach	07 3 40 218	Eppenbrunn	07 3 40 008
Merzalben	07 3 40 031	Hilst	07 3 40 019
Münchweiler a.d. Rodalb	07 3 40 032	Kröppen	07 3 40 026
Niederschlettenbach	07 3 40 033	Lemberg	07 3 40 028
Nothweiler	07 3 40 034	Obersimten	07 3 40 036
Nünschweiler	07 3 40 035	Ruppertsweiler	07 3 40 040
Obernheim-Kirchenarnbach	07 3 40 219	Schweix	07 3 40 048
Obersimten	07 3 40 036	Trulben	07 3 40 052
Petersberg	07 3 40 037	Vinningen	07 3 40 053
Reifenberg	07 3 40 220		
Riedelberg	07 3 40 221	Verb.-Gem. Rodalben	
Rieschweiler-Mühlbach	07 3 40 222	Clausen	07 3 40 003
Rodalben, Stadt	07 3 40 038	Donsieders	07 3 40 007
Rosenkopf	07 3 40 223	Leimen	07 3 40 027
Rumbach	07 3 40 039	Merzalben	07 3 40 031
Ruppertsweiler	07 3 40 040	Münchweiler a.d. Rodalb	07 3 40 032
Saalstadt	07 3 40 041	Rodalben, Stadt	07 3 40 038
Schauerberg	07 3 40 042		
Schindhard	07 3 40 043	Verb.-Gem. Thaleischweiler-Fröschchen	
Schmalenberg	07 3 40 044	Höheischweiler	07 3 40 023
Schmitshausen	07 3 40 224	Höhrfröschchen	07 3 40 024
Schönau (Pfalz)	07 3 40 045	Maßweiler	07 3 40 217
Schwanheim	07 3 40 047	Nünschweiler	07 3 40 035
Schweix	07 3 40 048	Petersberg	07 3 40 037
Spirkelbach	07 3 40 049	Reifenberg	07 3 40 220
Steinalben	07 3 40 050	Rieschweiler-Mühlbach	07 3 40 222
Thaleischweiler-Fröschchen	07 3 40 051	Thaleischweiler-Fröschchen	07 3 40 051
Trulben	07 3 40 052		
Vinningen	07 3 40 053		
Waldfischbach-Burgalben	07 3 40 054		
Wallhalben	07 3 40 225		
Walshausen	07 3 40 226		

Gemeinde	Statistische Kennziffer	Gemeinde	Statistische Kennziffer
Verb.-Gem. Waldfischbach-Burgalben			
Geiselberg .....	07 3 40 012		
Heltersberg .....	07 3 40 015		
Hermersberg .....	07 3 40 016		
Höheinöd .....	07 3 40 022		
Horbach .....	07 3 40 025		
Schmalenberg .....	07 3 40 044		
Steinalben .....	07 3 40 050		
Waldfischbach-Burgalben .....	07 3 40 054		
Verb.-Gem. Wallhalben			
Biedershausen .....	07 3 40 204		
Herschberg .....	07 3 40 017		
Hettenhausen .....	07 3 40 018		
Knopp-Labach .....	07 3 40 215		
Krähenberg .....	07 3 40 216		
Obernheim-Kirchenarnbach .....	07 3 40 219		
Saalsstadt .....	07 3 40 041		
Schauerberg .....	07 3 40 042		
Schmitshausen .....	07 3 40 224		
Wallhalben .....	07 3 40 225		
Weselberg .....	07 3 40 055		
Winterbach (Pfalz) .....	07 3 40 228		
Verb.-Gem. Zweibrücken-Land			
Althornbach .....	07 3 40 201		
Battweiler .....	07 3 40 202		
Bechhofen .....	07 3 40 203		
Contwig .....	07 3 40 206		
Dellfeld .....	07 3 40 207		
Dietrichingen .....	07 3 40 208		
Großbundenbach .....	07 3 40 209		
Großsteinhausen .....	07 3 40 210		
Hornbach, Stadt .....	07 3 40 211		
Käshofen .....	07 3 40 212		
Kleinbundenbach .....	07 3 40 213		
Kleinsteinhausen .....	07 3 40 214		
Mauschbach .....	07 3 40 218		
Riedelberg .....	07 3 40 221		
Rosenkopf .....	07 3 40 223		
Walshausen .....	07 3 40 226		
Wiesbach .....	07 3 40 227		

VERWALTUNGSGRENZENKARTE FÜR DAS LAND BADEN-WÜRTTEMBERG (08)  
STAND: 31.12.1973



Regierungsbezirke in Baden-Württemberg

- 1 Stuttgart
- 2 Karlsruhe
- 3 Freiburg
- 4 Tübingen

Land:  
Regierungsbezirk:  
Regionalverband:  
Landkreis:  
Stadtkreis:

Kennziffern	Grenzen	Verwaltungssitze
08	—	Stuttgart
1	---	○
11	—	□
25	—	○
21	----	

Verwaltungssitze der Kreise sind nur benannt, wenn sie nicht mit dem Namen des Kreises übereinstimmen.

Gemeinde	Statistische Kennziffer	Gemeinde	Statistische Kennziffer
<b>08 Baden-Württemberg</b>		<b>08 Baden-Württemberg</b>	
<b>1 Reg.-Bez. Stuttgart</b>		<b>1 Reg.-Bez. Stuttgart</b>	
1 1 Regionalverband Mittlerer Neckar		1 1 Regionalverband Mittlerer Neckar	
<b>11 Stadtkreis Stuttgart</b>		<b>11 Stadtkreis Stuttgart</b>	
Stuttgart, Stadt	08 1 11 000	Bissingen an der Teck	08 1 16 012
<b>15 Landkreis Böblingen</b>		Bonlanden auf den Fildern	08 1 16 013
Sitz: Böblingen, Stadt		Deizisau	08 1 16 014
Aidlingen	08 1 15 001	Denkendorf	08 1 16 015
Altdorf	08 1 15 002	Dettingen unter Teck	08 1 16 016
Böblingen, Stadt	08 1 15 003	Echterdingen	08 1 16 017
Bondorf	08 1 15 004	Erkenbrechtsweiler	08 1 16 018
Deckenpfronn	08 1 15 010	Esslingen am Neckar, Stadt	08 1 16 019
Ehningen	08 1 15 013	Frickenhäusen	08 1 16 020
Gärtringen	08 1 15 015	Grötzingen, Stadt	08 1 16 021
Gäufelden	08 1 15 016	Großbottlingen	08 1 16 022
Gebersheim	08 1 15 017	Gutenberg	08 1 16 023
Grafenau	08 1 15 054	Harthausen	08 1 16 024
Gültstein	08 1 15 018	Hochdorf	08 1 16 027
Herrenberg, Stadt	08 1 15 021	Hohengehren	08 1 16 028
Hildrizhausen	08 1 15 022	Holzmaden	08 1 16 029
Höfingen	08 1 15 023	Jesingen	08 1 16 030
Holzgerlingen	08 1 15 024	Kemnat	08 1 16 032
Jettingen	08 1 15 053	Kirchheim unter Teck, Stadt	08 1 16 033
Leinfelden, Stadt	08 1 15 027	Köngen	08 1 16 035
Leonberg, Stadt	08 1 15 028	Kohlberg	08 1 16 036
Magstadt	08 1 15 029	Lichtenwald	08 1 16 037
Mötzingen	08 1 15 034	Linsenhofen	08 1 16 038
Münklingen	08 1 15 035	Nabern	08 1 16 039
Musberg	08 1 15 036	Neckarhausen	08 1 16 040
Nufringen	08 1 15 037	Neckartailfingen	08 1 16 041
Renningen	08 1 15 041	Neckartenzlingen	08 1 16 042
Rutesheim	08 1 15 042	Neidlingen	08 1 16 043
Schönaich	08 1 15 044	Nellingen auf den Fildern	08 1 16 044
Sindelfingen, Stadt	08 1 15 045	Neuenhaus	08 1 16 045
Steinenbronn	08 1 15 046	Neuffen, Stadt	08 1 16 046
Waldenbuch, Stadt	08 1 15 048	Neuhausen auf den Fildern	08 1 16 047
Warmbronn	08 1 15 049	Notzingen	08 1 16 048
Weil der Stadt, Stadt	08 1 15 050	Nürtingen, Stadt	08 1 16 049
Weil im Schönbuch	08 1 15 051	Oberboihingen	08 1 16 050
Weissach	08 1 15 052	Oberlenningen	08 1 16 051
<b>16 Landkreis Esslingen</b>		Ochsenwang	08 1 16 052
Sitz: Esslingen am Neckar, Stadt		Ohmden	08 1 16 053
Aich	08 1 16 001	Owen, Stadt	08 1 16 054
Aichelberg	08 1 16 002	Plattenhardt	08 1 16 055
Aichschieß	08 1 16 003	Plochingen, Stadt	08 1 16 056
Altbach	08 1 16 004	Raidwangen	08 1 16 057
Altdorf	08 1 16 005	Reichenbach an der Fils	08 1 16 058
Altenriet	08 1 16 006	Reudern	08 1 16 059
Baltmannsweiler	08 1 16 007	Ruit auf den Fildern	08 1 16 060
Bempflingen	08 1 16 008	Schanbach	08 1 16 061
Berkheim	08 1 16 009	Scharnhäusen	08 1 16 062
Bernhausen	08 1 16 010	Schlaitdorf	08 1 16 063
Beuren	08 1 16 011	Schopfloch	08 1 16 064
		Sielmingen	08 1 16 065
		Stetten auf den Fildern	08 1 16 066
		Unterensingen	08 1 16 068
		Unterlenningen	08 1 16 069
		Weilheim an der Teck, Stadt	08 1 16 070
		Wendlingen am Neckar, Stadt	08 1 16 071
		Wernau (Neckar), Stadt	08 1 16 072
		Wolfschlugen	08 1 16 073
		Zell am Neckar	08 1 16 074
		Zizishausen	08 1 16 075

Gemeinde	Statistische Kennziffer	Gemeinde	Statistische Kennziffer
17 Landkreis Göppingen			
Sitz: Göppingen, Stadt		Eberdingen	08 1 18 012
Adelberg	08 1 17 001	Erdmannhausen	08 1 18 014
Aichelberg	08 1 17 002	Erligheim	08 1 18 015
Albershausen	08 1 17 003	Freiberg am Neckar	08 1 18 078
Aufhausen	08 1 17 005	Freudental	08 1 18 016
Bad Ditzgenbach	08 1 17 006	Gemmrigheim	08 1 18 018
Bad Überkingen	08 1 17 007	Gerlingen, Stadt	08 1 18 019
Birenbach	08 1 17 009	Großbottwar, Stadt	08 1 18 021
Böhlenkirch	08 1 17 010	Hemmingen	08 1 18 027
Börtlingen	08 1 17 011	Hessigheim	08 1 18 028
Boll	08 1 17 012	Hirschlanden	08 1 18 030
Bünzwangen	08 1 17 013	Hochberg	08 1 18 031
Deggingen	08 1 17 014	Hochdorf	08 1 18 032
Donzdorf	08 1 17 015	Hochdorf an der Enz	08 1 18 033
Drackenstein	08 1 17 016	Ingersheim	08 1 18 077
Dürnau	08 1 17 017	Kirchheim am Neckar	08 1 18 040
Ebersbach an der Fils	08 1 17 018	Kornthal, Stadt	08 1 18 045
Eislingen/Fils, Stadt	08 1 17 019	Kornwestheim, Stadt	08 1 18 046
Eschenbach	08 1 17 020	Löchgau	08 1 18 047
Faurndau	08 1 17 022	Ludwigsburg, Stadt	08 1 18 048
Gammelshausen	08 1 17 023	Marbach am Neckar, Stadt	08 1 18 049
Geislingen an der Steige, Stadt	08 1 17 024	Markgröningen, Stadt	08 1 18 050
Gingen an der Fils	08 1 17 025	Mögingen	08 1 18 051
Göppingen, Stadt	08 1 17 026	Münchingen	08 1 18 052
Gosbach	08 1 17 027	Mundelsheim	08 1 18 053
Gruibingen	08 1 17 028	Murr	08 1 18 054
Hattenhofen	08 1 17 029	Neckargröningen	08 1 18 055
Heiningen	08 1 17 030	Neckarrems	08 1 18 056
Hohenstadt	08 1 17 031	Neckarweihingen	08 1 18 057
Kuchen	08 1 17 033	Nussdorf	08 1 18 058
Mühlhausen im Täle	08 1 17 035	Oberriexingen, Stadt	08 1 18 059
Nenningen	08 1 17 036	Oberstenfeld	08 1 18 060
Ottenbach	08 1 17 037	Pleidelshausen	08 1 18 063
Rechberghausen	08 1 17 038	Poppenweiler	08 1 18 064
Reichenbach im Täle	08 1 17 039	Sachsenheim, Stadt	08 1 18 076
Reichenbach unter Rechberg	08 1 17 040	Schwieberdingen	08 1 18 067
Salach	08 1 17 042	Sersheim	08 1 18 068
Schlat	08 1 17 043	Steinheim an der Murr, Stadt	08 1 18 070
Schlierbach	08 1 17 044	Tamm	08 1 18 071
Steinenkirch	08 1 17 047	Vaihingen an der Enz, Stadt	08 1 18 073
Süßen	08 1 17 049	Walheim	08 1 18 074
Uhingen	08 1 17 051		
Unterböhringen	08 1 17 052		
Wäschenebeuren	08 1 17 053		
Wangen	08 1 17 055		
Weiler ob der Fils	08 1 17 056		
Weissenstein, Stadt	08 1 17 057		
Wiesensteig, Stadt	08 1 17 058		
Winzingen	08 1 17 059		
Zell unter Aichelberg	08 1 17 060		
18 Landkreis Ludwigsburg			
Sitz: Ludwigsburg, Stadt			
Affalterbach	08 1 18 001		
Aldingen	08 1 18 002		
Asperg, Stadt	08 1 18 003		
Aurich	08 1 18 004		
Benningen am Neckar	08 1 18 006		
Besigheim, Stadt	08 1 18 007		
Bietigheim, Stadt	08 1 18 008		
Bissingen an der Enz	08 1 18 009		
Bönnigheim, Stadt	08 1 18 010		
Ditzingen, Stadt	08 1 18 011		
19 Rems-Murr-Kreis			
Sitz: Waiblingen, Stadt			
Alfdorf	08 1 19 001		
Allmersbach im Tal	08 1 19 003		
Althütte	08 1 19 004		
Aspach	08 1 19 087		
Auenwald	08 1 19 006		
Backnang, Stadt	08 1 19 008		
Berglen	08 1 19 089		
Beutelsbach	08 1 19 010		
Birkmannsweiler	08 1 19 011		
Bittenfeld	08 1 19 012		
Burgstetten	08 1 19 018		
Endersbach	08 1 19 019		
Fellbach, Stadt	08 1 19 020		
Geradstetten	08 1 19 021		
Grab	08 1 19 022		
Großerlach	08 1 19 024		
Großheppach	08 1 19 025		
Grunbach	08 1 19 026		
Haubersbrunn	08 1 19 028		
Hegnach	08 1 19 030		
Höfblinswart	08 1 19 031		

Gemeinde	Statistische Kennziffer	Gemeinde	Statistische Kennziffer
Hohenacker .....	08 1 19 035	Höchstberg .....	08 1 25 044
Kaisersbach .....	08 1 19 037	Horkheim .....	08 1 25 045
Kirchberg an der Murr .....	08 1 19 038	Ilfeld .....	08 1 25 046
Korb .....	08 1 19 041	Ittlingen .....	08 1 25 047
Leutenbach .....	08 1 19 042	Jagsthausen .....	08 1 25 048
Murrhardt, Stadt .....	08 1 19 044	Kirchardt .....	08 1 25 049
Nellmersbach .....	08 1 19 046	Kochersteinsfeld .....	08 1 25 052
Neustadt .....	08 1 19 047	Lampoldshausen .....	08 1 25 054
Oberberken .....	08 1 19 048	Langenbeutingen .....	08 1 25 055
Oeffingen .....	08 1 19 050	Lauffen am Neckar, Stadt .....	08 1 25 056
Oppenweiler .....	08 1 19 053	Lehensteinsfeld .....	08 1 25 057
Plüderhausen .....	08 1 19 055	Leingarten .....	08 1 25 058
Rommelshausen .....	08 1 19 060	Löwenstein, Stadt .....	08 1 25 059
Rudersberg .....	08 1 19 061	Maienfels .....	08 1 25 060
Schlechtbach .....	08 1 19 062	Massenbachhausen .....	08 1 25 061
Schnait .....	08 1 19 065	Möckmühl, Stadt .....	08 1 25 063
Schornbach .....	08 1 19 066	Neckarsulm, Stadt .....	08 1 25 065
Schorndorf, Stadt .....	08 1 19 067	Neckarwestheim .....	08 1 25 066
Schwaikheim .....	08 1 19 068	Neipperf .....	08 1 25 067
Spiegelberg .....	08 1 19 069	Neudenau, Stadt .....	08 1 25 068
Stetten im Remstal .....	08 1 19 072	Neuenstadt am Kocher, Stadt .....	08 1 25 069
Sulzbach an der Murr .....	08 1 19 075	Neuhütten .....	08 1 25 070
Urbach .....	08 1 19 076	Nordhausen .....	08 1 25 073
Waiblingen, Stadt .....	08 1 19 079	Nordheim .....	08 1 25 074
Weiler zum Stein .....	08 1 19 082	Obergriesheim .....	08 1 25 077
Weissach im Tal .....	08 1 19 083	Obersulm .....	08 1 25 110
Welzheim, Stadt .....	08 1 19 084	Oedheim .....	08 1 25 078
Winnenden, Stadt .....	08 1 19 085	Offenau .....	08 1 25 079
Winterbach .....	08 1 19 086	Pfaffenhofen .....	08 1 25 081
1 2 Regionalverband Franken		Roigheim .....	08 1 25 084
<b>21 Stadtkreis Heilbronn</b>		Schwaigern, Stadt .....	08 1 25 086
Heilbronn, Stadt .....	08 1 21 000	Siegelsbach .....	08 1 25 087
<b>25 Landkreis Heilbronn</b>		Siglingen .....	08 1 25 088
Sitz: Heilbronn, Stadt		Stebbach .....	08 1 25 089
Abstatt .....	08 1 25 001	Stockheim .....	08 1 25 092
Bachenau .....	08 1 25 004	Sülzbach .....	08 1 25 093
Bad Friedrichshall, Stadt .....	08 1 25 005	Talheim .....	08 1 25 094
Bad Rappenau, Stadt .....	08 1 25 006	Untereisesheim .....	08 1 25 096
Bad Wimpfen, Stadt .....	08 1 25 007	Untergriesheim .....	08 1 25 097
Beilstein, Stadt .....	08 1 25 008	Untergruppenbach .....	08 1 25 098
Biberach .....	08 1 25 010	Unterheinriet .....	08 1 25 099
Brackenheim, Stadt .....	08 1 25 013	Weinsberg, Stadt .....	08 1 25 102
Bretlach .....	08 1 25 014	Widdern, Stadt .....	08 1 25 103
Burgbronn .....	08 1 25 016	Wimmertal .....	08 1 25 105
Cleebronn .....	08 1 25 017	Wüstenrot .....	08 1 25 107
Eberstadt .....	08 1 25 021	Zaberfeld .....	08 1 25 108
Eibensbach .....	08 1 25 022	Züttlingen .....	08 1 25 109
Ellhofen .....	08 1 25 024	<b>26 Hohenlohekreis</b>	
Eppingen, Stadt .....	08 1 25 026	Sitz: Künzelsau, Stadt	
Erlenbach .....	08 1 25 027	Adolzfurt .....	08 1 26 001
Finsterrot .....	08 1 25 029	Bitzfild .....	08 1 26 010
Flein .....	08 1 25 030	Bretzfild .....	08 1 26 011
Frankenbach .....	08 1 25 031	Buchenbach .....	08 1 26 012
Gellmersbach .....	08 1 25 033	Cappel .....	08 1 26 014
Gemmingen .....	08 1 25 034	Crispenhofen .....	08 1 26 016
Gochsen .....	08 1 25 035	Dimbach .....	08 1 26 018
Güglingen, Stadt .....	08 1 25 038	Dörzbach .....	08 1 26 020
Gundelsheim, Stadt .....	08 1 25 039	Eberbach .....	08 1 26 021
Hausen an der Zaber .....	08 1 25 041	Eckartsweiler .....	08 1 26 023
Herbolzheim (Jagst) .....	08 1 25 043	Forchtenberg, Stadt .....	08 1 26 028
		Geddelsbach .....	08 1 26 030
		Grünbühl .....	08 1 26 033
		Hohebach .....	08 1 26 036
		Hollenbach .....	08 1 26 037

Gemeinde	Statistische Kennziffer	Gemeinde	Statistische Kennziffer
Ingelfingen, Stadt	08 1 26 039	Unterspach	08 1 27 084
Kirchensall	08 1 26 041	Untermünkheim	08 1 27 086
Kleinhirschbach	08 1 26 042	Vellberg, Stadt	08 1 27 089
Krautheim, Stadt	08 1 26 045	Wallhausen	08 1 27 091
Künzelsau, Stadt	08 1 26 046	Weipertshofen	08 1 27 093
Kupferzell	08 1 26 047	Wolpertshausen	08 1 27 099
Mulfingen	08 1 26 056		
Neuenstein, Stadt	08 1 26 058		
Niedernhall, Stadt	08 1 26 060		
Ohringen, Stadt	08 1 26 066		
Pfedelbach	08 1 26 069		
Scheppach	08 1 26 071		
Schöntal	08 1 26 072		
Schwabbach	08 1 26 073		
Siebeneich	08 1 26 075		
Simprechtshausen	08 1 26 076		
Unterheimbach	08 1 26 081		
Waldbach	08 1 26 084		
Waldenburg, Stadt	08 1 26 085		
Weißbach	08 1 26 086		
Zweiflingen	08 1 26 094		
<b>27 Landkreis Schwäbisch Hall</b>		<b>28 Tauberkreis</b>	
Sitz: Schwäbisch Hall, Stadt		Sitz: Tauberbischofsheim, Stadt	
Beimbach	08 1 27 005	Ahorn	08 1 28 138
Blaufelden	08 1 27 008	Assamstadt	08 1 28 006
Braunsbach	08 1 27 009	Bad Mergentheim, Stadt	08 1 28 007
Bühlertann	08 1 27 012	Beckstein	08 1 28 008
Bühlerzell	08 1 27 013	Berolzheim	08 1 28 010
Crailsheim, Stadt	08 1 27 014	Boxberg, Stadt	08 1 28 014
Ellrichshausen	08 1 27 018	Brunntal	08 1 28 017
Ettenhausen	08 1 27 021	Creglingen, Stadt	08 1 28 020
Eutendorf	08 1 27 022	Distelhausen	08 1 28 026
Fichtenau	08 1 27 102	Dittigheim	08 1 28 027
Fichtenberg	08 1 27 023	Dittwar	08 1 28 028
Gaildorf, Stadt	08 1 27 025	Edelfingen	08 1 28 031
Gelbingen	08 1 27 031	Freudenberg, Stadt	08 1 28 039
Gerabronn, Stadt	08 1 27 032	Gamburg	08 1 28 040
Goldbach	08 1 27 033	Gerchsheim	08 1 28 041
Gröningen	08 1 27 034	Gerlachshausen	08 1 28 043
Gründelhardt	08 1 27 036	Großbrinderfeld	08 1 28 045
Hengstfeld	08 1 27 038	Grünsfeld, Stadt	08 1 28 047
Herrentierbach	08 1 27 039	Haagen	08 1 28 049
Honhardt	08 1 27 040	Hachtel	08 1 28 050
Hütten	08 1 27 042	Heckfeld	08 1 28 052
Ilshofen, Stadt	08 1 27 043	Höhefeld	08 1 28 055
Kirchberg an der Jagst, Stadt	08 1 27 046	Igersheim	08 1 28 058
Kreßberg	08 1 27 101	Königheim	08 1 28 061
Langenburg, Stadt	08 1 27 047	Königshofen, Stadt	08 1 28 062
Lendsiedel	08 1 27 049	Krensheim	08 1 28 063
Mainhardt	08 1 27 052	Külshausen, Stadt	08 1 28 064
Michelbach an der Bilz	08 1 27 056	Kützbrunn	08 1 28 065
Michelbach an der Heide	08 1 27 057	Lauda, Stadt	08 1 28 066
Michelbach an der Lücke	08 1 27 058	Laudenbach	08 1 28 067
Michelfeld	08 1 27 059	Marbach	08 1 28 071
Oberrot	08 1 27 062	Niederstetten, Stadt	08 1 28 082
Obersontheim	08 1 27 063	Niklashausen	08 1 28 083
Oberspeltach	08 1 27 064	Oberbalbach	08 1 28 084
Rosengarten	08 1 27 100	Oberschüpf	08 1 28 087
Rot am See	08 1 27 071	Reicholzheim	08 1 28 096
Satteldorf	08 1 27 073	Schillingstadt	08 1 28 105
Schrozberg, Stadt	08 1 27 075	Schönfeld	08 1 28 107
Schwäbisch Hall, Stadt	08 1 27 076	Steinbach	08 1 28 112
Sulzbach-Laufen	08 1 27 079	Steinfurt	08 1 28 113
Triensbach	08 1 27 081	Tauberbischofsheim, Stadt	08 1 28 115
		Unterballbach	08 1 28 118
		Wachbach	08 1 28 123
		Weikersheim, Stadt	08 1 28 126
		Wenkheim	08 1 28 127
		Werbach	08 1 28 128
		Werbachhausen	08 1 28 129
		Wermutshausen	08 1 28 130
		Wertheim, Stadt	08 1 28 131
		Wittighausen	08 1 28 137



Gemeinde	Statistische Kennziffer	Gemeinde	Statistische Kennziffer
1 3 Regionalverband Ostwürttemberg			
<b>35 Landkreis Heidenheim</b>			
Sitz: Heidenheim an der Brenz, Stadt		Rosenberg	08 1 36 060
Ballmertshofen	08 1 35 002	Ruppertshofen	08 1 36 061
Brenz	08 1 35 006	Schechingen	08 1 36 062
Demmingen	08 1 35 008	Schwabsberg	08 1 36 064
Dischingen	08 1 35 010	Schwäbisch Gmünd, Stadt	08 1 36 065
Dunstelingen	08 1 35 011	Spraitbach	08 1 36 066
Eglingen	08 1 35 012	Stimpfach	08 1 36 067
Frickingen	08 1 35 014	Stödtlen	08 1 36 068
Gerstetten	08 1 35 015	Täferrot	08 1 36 070
Giengen an der Brenz, Stadt	08 1 35 016	Tannhausen	08 1 36 071
Großkuchen	08 1 35 017	Unterriffingen	08 1 36 074
Heidenheim an der Brenz, Stadt	08 1 35 019	Unterschneidheim	08 1 36 075
Herbrechtingen	08 1 35 020	Unterwillflingen	08 1 36 076
Hermaringen	08 1 35 021	Waldstetten	08 1 36 079
Heuchlingen	08 1 35 022	Walxheim	08 1 36 080
Königsbronn	08 1 35 025	Wasseraffingen, Stadt	08 1 36 081
Nattheim	08 1 35 026	Westhausen	08 1 36 082
Niederstotzingen, Stadt	08 1 35 027	Wört	08 1 36 084
Sontheim an der Brenz	08 1 35 031	Zipplingen	08 1 36 085
Steinheim am Albuch	08 1 35 032	Zöbingen	08 1 36 086
		<b>2 Reg.-Bez. Karlsruhe</b>	
		2 1 Regionalverband Mittlerer Oberrhein	
<b>36 Ostalbkreis</b>		<b>11 Stadtkreis Baden-Baden</b>	
Sitz: Aalen, Stadt		Baden-Baden, Stadt	08 2 11 000
Aalen, Stadt	08 1 36 001		
Abtsgmünd	08 1 36 002	<b>12 Stadtkreis Karlsruhe</b>	
Adelmannsfelden	08 1 36 003	Karlsruhe, Stadt	08 2 12 000
Auffhausen	08 1 36 005		
Bartholomä	08 1 36 007	<b>15 Landkreis Karlsruhe</b>	
Böbingen an der Rems	08 1 36 009	Sitz: Karlsruhe, Stadt	
Bopfingen, Stadt	08 1 36 010	Bad Schönborn	08 2 15 100
Dalkingen	08 1 36 011	Berghausen	08 2 15 005
Durlangen	08 1 36 015	Blankenloch	08 2 15 006
Ellenberg	08 1 36 018	Bretten, Stadt	08 2 15 007
Ellwangen (Jagst), Stadt	08 1 36 019	Bruchhausen	08 2 15 008
Eschbach	08 1 36 020	Bruchsal, Stadt	08 2 15 009
Essingen	08 1 36 021	Büchig bei Bretten	08 2 15 011
Geislingen	08 1 36 023	Diedelsheim	08 2 15 013
Göggingen	08 1 36 024	Eggenstein	08 2 15 015
Gschwend	08 1 36 027	Ettlingen, Stadt	08 2 15 017
Heubach, Stadt	08 1 36 028	Ettlingenweiler	08 2 15 018
Heuchlingen	08 1 36 029	Forchheim	08 2 15 020
Hülen	08 1 36 032	Forst	08 2 15 021
Hüttlingen	08 1 36 033	Friedrichstal	08 2 15 022
Iggingen	08 1 36 034	Gölshausen	08 2 15 024
Jagstzell	08 1 36 035	Gondelsheim	08 2 15 025
Kirchheim am Ries	08 1 36 037	Graben-Neudorf	08 2 15 099
Lauchheim, Stadt	08 1 36 038	Grötzingen	08 2 15 027
Leinzell	08 1 36 040	Hambrücken	08 2 15 029
Lorch, Stadt	08 1 36 042	Heidelsheim, Stadt	08 2 15 030
Mögglingen	08 1 36 043	Hochstetten	08 2 15 032
Mutlangen	08 1 36 044	Karlsbad	08 2 15 096
Neresheim, Stadt	08 1 36 045	Karlsdorf	08 2 15 036
Neuler	08 1 36 046	Kirrlach	08 2 15 037
Nordhausen	08 1 36 047	Kleinsteibach	08 2 15 038
Obergröningen	08 1 36 049	Kraichtal, Stadt	08 2 15 097
Oberkochen, Stadt	08 1 36 050	Kronau	08 2 15 039
Ohmenheim	08 1 36 051	Kürnbach	08 2 15 040
Rechberg	08 1 36 055		
Riesbürg	08 1 36 087		
Röttlingen	08 1 36 059		

Gemeinde	Statistische Kennziffer	Gemeinde	Statistische Kennziffer
Leopoldshafen .....	08 2 15 043	Reichental .....	08 2 16 045
Liedolsheim .....	08 2 15 044	Sandweier .....	08 2 16 046
Linkenheim .....	08 2 15 045	Schwarzach .....	08 2 16 048
Malsch .....	08 2 15 046	Sinzheim .....	08 2 16 049
Marxzell .....	08 2 15 047	Söllingen .....	08 2 16 050
Mörsch .....	08 2 15 049	Steinmauern .....	08 2 16 052
Neuburgweier .....	08 2 15 053	Stollhofen .....	08 2 16 053
Neureut (Baden) .....	08 2 15 056	Weisenbach .....	08 2 16 059
Neuthard .....	08 2 15 057	Wintersdorf .....	08 2 16 061
Oberderdingen .....	08 2 15 059	Würmersheim .....	08 2 16 062
Oberhausen .....	08 2 15 060		
Oberweier .....	08 2 15 062	2 2 Regionalverband Unterer Neckar	
Odenheim .....	08 2 15 063		
Ostringen .....	08 2 15 064		
Philippsburg, Stadt .....	08 2 15 066	<b>21 Stadtkreis Heidelberg</b>	
Reichenbach .....	08 2 15 067	Heidelberg, Stadt .....	08 2 21 000
Rheinhausen .....	08 2 15 068		
Rheinsheim .....	08 2 15 069	<b>22 Stadtkreis Mannheim</b>	
Rußheim .....	08 2 15 071	Mannheim, Stadt .....	08 2 22 000
Schluttenbach .....	08 2 15 072		
Schöllbronn .....	08 2 15 073		
Söllingen .....	08 2 15 074		
Spöck .....	08 2 15 077		
Staffort .....	08 2 15 079		
Sulzfeld .....	08 2 15 082	<b>25 Odenwaldkreis</b>	
Ubstadt-Weiher .....	08 2 15 084	Sitz: Mosbach, Stadt	
Waghäusel .....	08 2 15 087	Adelsheim, Stadt .....	08 2 25 001
Walzbachtal .....	08 2 15 089	Aglasterhausen .....	08 2 25 002
Weingarten (Baden) .....	08 2 15 090	Allfeld .....	08 2 25 003
Wettersbach .....	08 2 15 098	Billigheim .....	08 2 25 009
Wiesental .....	08 2 15 091	Binau .....	08 2 25 010
Wöschbach .....	08 2 15 092	Bofsheim .....	08 2 25 012
Zaisenhhausen .....	08 2 15 094	Buchen (Odenwald), Stadt .....	08 2 25 014
		Daudenzell .....	08 2 25 016
		Donebach .....	08 2 25 018
		Dornberg .....	08 2 25 019
		Eberstadt .....	08 2 25 020
		Elztal .....	08 2 25 117
		Fahrenbach .....	08 2 25 024
		Gerolzahn .....	08 2 25 025
		Glashofen .....	08 2 25 026
		Götzingen .....	08 2 25 027
		Hainstadt .....	08 2 25 031
		Hardheim .....	08 2 25 032
		Haßmersheim .....	08 2 25 033
		Hettigenbeuern .....	08 2 25 035
		Hettingen .....	08 2 25 036
		Höpfingen .....	08 2 25 039
		Hollerbach .....	08 2 25 040
		Hornbach .....	08 2 25 041
		Hüffenhardt .....	08 2 25 042
		Kälbertshausen .....	08 2 25 044
		Kaltenbrunn .....	08 2 25 045
		Katzental .....	08 2 25 046
		Krumbach .....	08 2 25 048
		Langenelz .....	08 2 25 049
		Limbach .....	08 2 25 052
		Michelbach .....	08 2 25 055
		Mosbach, Stadt .....	08 2 25 058
		Mudau .....	08 2 25 060
		Mülben .....	08 2 25 061
		Neckarelz .....	08 2 25 063
		Neckargerach .....	08 2 25 064
		Neckarzimmern .....	08 2 25 067
		Neunkirchen .....	08 2 25 068
		Obrigheim .....	08 2 25 074

**16 Landkreis Rastatt**  
Sitz: Rastatt, Stadt  
Au am Rhein ..... 08 2 16 002  
Bermersbach ..... 08 2 16 004  
Bietigheim ..... 08 2 16 005  
Bischweier ..... 08 2 16 006  
Bühl, Stadt ..... 08 2 16 007  
Bühlertal ..... 08 2 16 008  
Durrmersheim ..... 08 2 16 009  
Elchesheim-Illingen ..... 08 2 16 012  
Forbach ..... 08 2 16 013  
Gaggenau, Stadt ..... 08 2 16 015  
Gausbach ..... 08 2 16 016  
Gernsbach, Stadt ..... 08 2 16 017  
Grauelsbaum ..... 08 2 16 018  
Greffern ..... 08 2 16 019  
Haueneberstein ..... 08 2 16 020  
Hörden ..... 08 2 16 021  
Hügelsheim ..... 08 2 16 022  
Iffezheim ..... 08 2 16 023  
Kuppenheim, Stadt ..... 08 2 16 024  
Langenbrand ..... 08 2 16 025  
Lichtenau, Stadt ..... 08 2 16 028  
Loffenau ..... 08 2 16 029  
Michelbach ..... 08 2 16 030  
Muckenschopf ..... 08 2 16 032  
Muggensturm ..... 08 2 16 033  
Obertsrot ..... 08 2 16 037  
Otigheim ..... 08 2 16 039  
Ottersweier ..... 08 2 16 041  
Rastatt, Stadt ..... 08 2 16 043

Gemeinde	Statistische Kennziffer	Gemeinde	Statistische Kennziffer
Osterburken, Stadt	08 2 25 075	Neidenstein	08 2 26 058
Ravenstein	08 2 25 114	Neulußheim	08 2 26 059
Reisenbach	08 2 25 077	Nußloch	08 2 26 060
Rinschheim	08 2 25 078	Oftersheim	08 2 26 062
Rittersbach	08 2 25 080	Plankstadt	08 2 26 063
Robern	08 2 25 081	Ravenberg	08 2 26 065
Rosenberg	08 2 25 082	Reichartshausen	08 2 26 066
Rütschdorf	08 2 25 083	Reilingen	08 2 26 068
Schefflenz	08 2 25 115	Rockenau	08 2 26 072
Scheidental	08 2 25 086	Rot	08 2 26 074
Scheringen	08 2 25 087	Sandhausen	08 2 26 076
Schlierstadt	08 2 25 088	Sankt Ilgen	08 2 26 077
Schlossau	08 2 25 089	Sankt Leon	08 2 26 078
Schwarzach	08 2 25 116	Schönau, Stadt	08 2 26 080
Seckach	08 2 25 091	Schönbrunn	08 2 26 081
Sennfeld	08 2 25 092	Schriesheim, Stadt	08 2 26 082
Steinbach	08 2 25 094	Schwetzingen, Stadt	08 2 26 084
Sulzbach	08 2 25 097	Sinsheim, Stadt	08 2 26 085
Trienz	08 2 25 098	Spechbach	08 2 26 086
Vollmersdorf	08 2 25 103	Tairnbach	08 2 26 089
Waldbrunn	08 2 25 118	Waibstadt, Stadt	08 2 26 091
Waldmühlbach	08 2 25 107	Waldhilsbach	08 2 26 093
Walldürn, Stadt	08 2 25 109	Waldwimmersbach	08 2 26 094
Zwingenberg	08 2 25 113	Walldorf, Stadt	08 2 26 095
		Weinheim, Stadt	08 2 26 096
		Wiesenbach	08 2 26 097
		Wiesloch, Stadt	08 2 26 098
		Wilhelmsfeld	08 2 26 099
		Ziegelhausen	08 2 26 100
		Zuzenhausen	08 2 26 101
		2 3 Regionalverband Nordschwarzwald	
		31 Stadtkreis Pforzheim	
		Pforzheim, Stadt	08 2 31 000
		35 Landkreis Calw	
		Sitz: Calw, Stadt	
		Aggenbach	08 2 35 001
		Aichelberg	08 2 35 002
		Aichhalden	08 2 35 003
		Altbulach	08 2 35 004
		Altburg	08 2 35 005
		Altensteig, Stadt	08 2 35 006
		Althengstett	08 2 35 007
		Bad Herrenalb, Stadt	08 2 35 033
		Bad Liebenzell, Stadt	08 2 35 008
		Bad Teinach	08 2 35 009
		Bernbach	08 2 35 011
		Beuren	08 2 35 013
		Bieselsberg	08 2 35 014
		Breitenberg	08 2 35 015
		Calmbach	08 2 35 016
		Calw, Stadt	08 2 35 017
		Dobel	08 2 35 018
		Ebershardt	08 2 35 019
		Ebhausen	08 2 35 020
		Effringen	08 2 35 021
		Egenhausen	08 2 35 022
		Emberg	08 2 35 023
		Emmingen	08 2 35 024
		Enzklösterle	08 2 35 025
		Ettmannsweiler	08 2 35 026

26 Rhein-Neckar-Kreis

Sitz: Heidelberg, Stadt	
Altlußheim	08 2 26 003
Altneudorf	08 2 26 004
Angelbachtal	08 2 26 102
Bammental	08 2 26 006
Bargen	08 2 26 007
Brombach	08 2 26 008
Brühl	08 2 26 009
Dielheim	08 2 26 010
Dossenheim	08 2 26 012
Eberbach, Stadt	08 2 26 013
Edingen	08 2 26 014
Epfenbach	08 2 26 017
Eppelheim	08 2 26 018
Eschelbronn	08 2 26 020
Gaiberg	08 2 26 022
Großsachsen	08 2 26 024
Heddesbach	08 2 26 027
Heddesheim	08 2 26 028
Heiligkreuzsteinach	08 2 26 029
Helmstadt	08 2 26 030
Hemsbach	08 2 26 031
Hockenheim, Stadt	08 2 26 032
Ilvesheim	08 2 26 036
Ketsch	08 2 26 037
Ladenburg, Stadt	08 2 26 038
Lampenhain	08 2 26 039
Laudenbach	08 2 26 040
Leimen	08 2 26 041
Leutershausen an der Bergstraße	08 2 26 042
Lobenfeld	08 2 26 044
Malsch	08 2 26 046
Mauer	08 2 26 048
Meckesheim	08 2 26 049
Mückenloch	08 2 26 053
Mühlhausen	08 2 26 054
Neckarbischofsheim, Stadt	08 2 26 055
Neckargemünd, Stadt	08 2 26 056
Neckarhausen	08 2 26 057

Gemeinde	Statistische Kennziffer	Gemeinde	Statistische Kennziffer
Fünfbronn	08 2 35 027	Grunbach	08 2 36 023
Gaugenwald	08 2 35 028	Heimsheim, Stadt	08 2 36 025
Gechingen	08 2 35 029	Huchenfeld	08 2 36 027
Gültlingen	08 2 35 030	Illingen	08 2 36 028
Haiderbach, Stadt	08 2 35 032	Iptingen	08 2 36 029
Hirsau	08 2 35 034	Ispringen	08 2 36 030
Höfen an der Enz	08 2 35 035	Keltern	08 2 36 070
Hornberg	08 2 35 037	Kieselbronn	08 2 36 031
Igelsloch	08 2 35 038	Knittlingen, Stadt	08 2 36 033
Langenbrand	08 2 35 040	Königsbach	08 2 36 034
Liebelsberg	08 2 35 041	Langenalb	08 2 36 035
Maisenbach	08 2 35 042	Lienzingen	08 2 36 037
Martinsmoos	08 2 35 043	Maulbronn, Stadt	08 2 36 038
Nagold, Stadt	08 2 35 046	Mönsheim	08 2 36 039
Neubulach, Stadt	08 2 35 047	Mühlacker, Stadt	08 2 36 040
Neuhengstett	08 2 35 048	Neuenbürg, Stadt	08 2 36 043
Neuweiler	08 2 35 050	Neuhausen	08 2 36 044
Oberhaugstett	08 2 35 051	Niefern-Öschelbronn	08 2 36 046
Oberkollbach	08 2 35 052	Nöttingen	08 2 36 047
Oberkollwangen	08 2 35 053	Nußbaum	08 2 36 048
Oberlengenhardt	08 2 35 054	Olbronn	08 2 36 049
Oberreichenbach	08 2 35 055	Otisheim	08 2 36 050
Oberschwandorf	08 2 35 056	Ottenhausen	08 2 36 051
Ostelsheim	08 2 35 057	Remchingen	08 2 36 071
Ottenbronn	08 2 35 058	Salmbach	08 2 36 053
Rötenbach	08 2 35 059	Schellbronn	08 2 36 054
Rohrdorf	08 2 35 060	Schützlingen	08 2 36 055
Rotfelden	08 2 35 062	Serres	08 2 36 057
Schmieh	08 2 35 064	Stein	08 2 36 059
Schömberg	08 2 35 065	Sternenfels	08 2 36 061
Simmersfeld	08 2 35 066	Straubenhardt	08 2 36 072
Simmozheim	08 2 35 067	Tiefenbronn	08 2 36 062
Sommenhardt	08 2 35 068	Waldrennach	08 2 36 063
Spielberg	08 2 35 069	Wiernsheim	08 2 36 065
Stammheim	08 2 35 070	Wimsheim	08 2 36 067
Sulz am Eck	08 2 35 071	Wurmberg	08 2 36 068
Überberg	08 2 35 072	Zaisersweiher	08 2 36 069
Unterreichenbach	08 2 35 073		
Walddorf	08 2 35 076		
Wart	08 2 35 077		
Wenden	08 2 35 078		
Wildbad im Schwarzwald, Stadt	08 2 35 079		
Wildberg, Stadt	08 2 35 080		
Würzbach	08 2 35 081		
Zavelstein, Stadt	08 2 35 082		
Zwerenberg	08 2 35 083		
		<b>37 Landkreis Freudenstadt</b>	
		Sitz: Freudenstadt, Stadt	
		Aach	08 2 37 001
		Alpirsbach, Stadt	08 2 37 002
		Bad Rippoldsau	08 2 37 003
		Baiersbronn	08 2 37 004

### 36 Enzkreis

Sitz: Pforzheim, Stadt

Arnbach	08 2 36 001
Bauschlott	08 2 36 002
Bilfingen	08 2 36 003
Birkenfeld	08 2 36 004
Büchenbronn	08 2 36 005
Dennach	08 2 36 007
Diefenbach	08 2 36 008
Dürrn	08 2 36 010
Eisingen	08 2 36 011
Engelsbrand	08 2 36 013
Ersingen	08 2 36 015
Eutingen an der Enz	08 2 36 016
Freudenstein	08 2 36 018
Friolzheim	08 2 36 019
Göbriichen	08 2 36 020
Großglattbach	08 2 36 022

### 37 Landkreis Freudenstadt

Sitz: Freudenstadt, Stadt

Aach	08 2 37 001
Alpirsbach, Stadt	08 2 37 002
Bad Rippoldsau	08 2 37 003
Baiersbronn	08 2 37 004
Besenfeld	08 2 37 006
Betzweiler-Wäldle	08 2 37 008
Bittelbronn	08 2 37 009
Böfingen	08 2 37 010
Bösingen	08 2 37 011
Busenweiler	08 2 37 012
Cresbach	08 2 37 013
Dießen	08 2 37 017
Dietersweiler	08 2 37 018
Dornstetten, Stadt	08 2 37 019
Durrweiler	08 2 37 020
Ehlenbogen	08 2 37 023
Empfingen	08 2 37 024
Eutingen im Gäu	08 2 37 027
Freudenstadt, Stadt	08 2 37 028
Garrweiler	08 2 37 029
Glatten	08 2 37 030
Grömbach	08 2 37 032
Hallwangen	08 2 37 035
Herzogsweiler	08 2 37 036
Hörschweiler	08 2 37 039

Gemeinde	Statistische Kennziffer	Gemeinde	Statistische Kennziffer
Horb am Neckar, Stadt	08 2 37 040	Eichstetten	08 3 15 030
Huzenbach	08 2 37 041	Eisenbach	08 3 15 031
Kälberbronn	08 2 37 042	Eschbach im Schwarzwald	08 3 15 032
Klosterreichenbach	08 2 37 043	Eschbach	08 3 15 033
Lombach	08 2 37 044	Feldberg (Schwarzwald)	08 3 15 037
Loßburg	08 2 37 045	Friedenweiler	08 3 15 039
Lützenhardt	08 2 37 046	Glottertal	08 3 15 041
Mühlen am Neckar	08 2 37 047	Gottenheim	08 3 15 043
Neuneck	08 2 37 049	Grißheim	08 3 15 044
Oberifflingen	08 2 37 051	Grunern	08 3 15 045
Obertalheim	08 2 37 052	Gundelfingen	08 3 15 047
Peterzell	08 2 37 053	Harthheim	08 3 15 048
Pfalzgrafenweiler	08 2 37 054	Heitersheim, Stadt	08 3 15 050
Reinerzau	08 2 37 055	Heuweiler	08 3 15 051
Römlinsdorf	08 2 37 056	Hinterzarten	08 3 15 052
Salzstetten	08 2 37 058	Hofsgrund	08 3 15 054
Schapbach	08 2 37 059	Horben	08 3 15 056
Schömborg	08 2 37 060	Hügelheim	08 3 15 057
Schopfloch	08 2 37 061	Ihringen	08 3 15 059
Schwarzenberg	08 2 37 062	Kappel	08 3 15 060
Seewald	08 2 37 073	Kappel	08 3 15 061
Tumlingen	08 2 37 064	Kiechlinsbergen	08 3 15 062
Unterifflingen	08 2 37 065	Kirchzarten	08 3 15 064
Untermusbach	08 2 37 066	Langenordnach	08 3 15 065
Vierundzwanzig Höfe	08 2 37 067	Laufen	08 3 15 066
Weitingen	08 2 37 068	Leiselheim	08 3 15 067
Wittendorf	08 2 37 070	Lenzkirch	08 3 15 068
Wittlensweiler	08 2 37 071	Lipburg	08 3 15 069
Wörnersberg	08 2 37 072	Löffingen, Stadt	08 3 15 070
		March	08 3 15 132
		Mengen	08 3 15 071
		Merdingen	08 3 15 072
		Merzhausen	08 3 15 073
		Müllheim, Stadt	08 3 15 074
		Münstertal/Schwarzwald	08 3 15 130
		Neuenburg, Stadt	08 3 15 076
		Norsingen	08 3 15 080
		Oberried	08 3 15 084
		Oberriemsingen	08 3 15 085
		Oberrotweil	08 3 15 086
		Offnadingen	08 3 15 087
		Pfaffenweiler	08 3 15 089
		Reiselfingen	08 3 15 091
		Rötenbach	08 3 15 092
		Saig	08 3 15 093
		Sankt Märgen	08 3 15 094
		Sankt Peter	08 3 15 095
		Sankt Ulrich	08 3 15 096
		Sankt Wilhelm	08 3 15 097
		Schallstadt-Wolfenweiler	08 3 15 098
		Schelingen	08 3 15 099
		Scherzingen	08 3 15 100
		Schluchsee	08 3 15 102
		Schollach	08 3 15 103
		Schweighof	08 3 15 105
		Seefeldlen	08 3 15 106
		Sölden	08 3 15 107
		Staufen im Breisgau, Stadt	08 3 15 108
		Stegen	08 3 15 109
		Steinenstadt	08 3 15 110
		Sulzburg, Stadt	08 3 15 111
		Titisee-Neustadt, Stadt	08 3 15 113
		Tunsel	08 3 15 114
		Umkirch	08 3 15 115
		Unadingen	08 3 15 116
		Unteribental	08 3 15 117
		Wasenweiler	08 3 15 122
<b>3 Reg.-Bez. Freiburg</b>			
3 1 Regionalverband Südlicher Oberrhein			
<b>11 Stadtkreis Freiburg im Breisgau</b>			
Freiburg im Breisgau, Stadt	08 3 11 000		
<b>15 Landkreis Breisgau-Hochschwarzwald</b>			
Sitz: Freiburg im Breisgau, Stadt			
Achkarren	08 3 15 001		
Au	08 3 15 003		
Auggen	08 3 15 004		
Bachheim	08 3 15 005		
Bad Krozingen	08 3 15 006		
Badenweiler	08 3 15 007		
Ballrechten-Dottingen	08 3 15 008		
Bickensohl	08 3 15 009		
Bischoffingen	08 3 15 011		
Blasiwald	08 3 15 012		
Bötzingen	08 3 15 013		
Bollschweil	08 3 15 014		
Breisach am Rhein, Stadt	08 3 15 015		
Breitnau	08 3 15 016		
Bremgarten	08 3 15 017		
Britzingen	08 3 15 018		
Buchenbach	08 3 15 020		
Buggingen	08 3 15 022		
Burg	08 3 15 023		
Burkheim, Stadt	08 3 15 024		
Dittishausen	08 3 15 026		
Ebnet	08 3 15 027		
Ebringen	08 3 15 028		
Ehrenkirchen	08 3 15 131		

08 Baden-Württemberg 3 15

Gemeinde	Statistische Kennziffer	Gemeinde	Statistische Kennziffer
Wittental	08 3 15 124	Biberach	08 3 17 011
Wittnau	08 3 15 125	Bodersweier	08 3 17 012
Zarten	08 3 15 126	Bohlsbach	08 3 17 013
Zastler	08 3 15 127	Bottenau	08 3 17 015
		Diersheim	08 3 17 018
		Dörlinbach	08 3 17 019
		Durbach	08 3 17 021
		Eckartsweier	08 3 17 023
		Erlach	08 3 17 025
		Ettenheim, Stadt	08 3 17 026
		Fischerbach	08 3 17 029
		Freistett, Stadt	08 3 17 030
		Friesenheim	08 3 17 031
		Gengenbach, Stadt	08 3 17 034
		Grafenhausen	08 3 17 036
		Gutach (Schwarzwaldbahn)	08 3 17 039
		Haslach im Kinzigtal, Stadt	08 3 17 040
		Hausach, Stadt	08 3 17 041
		Helmlingen	08 3 17 044
		Hofstetten	08 3 17 046
		Hohberg	08 3 17 047
		Holzhausen	08 3 17 049
		Honau	08 3 17 050
		Hornberg, Stadt	08 3 17 051
		Ibach	08 3 17 053
		Kappel am Rhein	08 3 17 055
		Kappelrodeck	08 3 17 056
		Kehl, Stadt	08 3 17 057
		Kippenheim	08 3 17 059
		Kirnbach	08 3 17 061
		Lahr, Stadt	08 3 17 065
		Lauf	08 3 17 068
		Lautenbach	08 3 17 067
		Legelshurst	08 3 17 069
		Leutesheim	08 3 17 070
		Lierbach	08 3 17 071
		Linx	08 3 17 072
		Mahlberg, Stadt	08 3 17 073
		Maisach	08 3 17 074
		Meißenheim	08 3 17 075
		Mühlenbach	08 3 17 078
		Neuried	08 3 17 151
		Nordrach	08 3 17 085
		Nußbach	08 3 17 086
		Oberentersbach	08 3 17 087
		Oberharmersbach	08 3 17 088
		Oberkirch, Stadt	08 3 17 089
		Oberwolfach	08 3 17 093
		Odsbach	08 3 17 094
		Offenburg, Stadt	08 3 17 096
		Ohlsbach	08 3 17 097
		Oppenau, Stadt	08 3 17 098
		Ortenberg	08 3 17 100
		Ottenhöfen im Schwarzwald	08 3 17 102
		Prinzbach	08 3 17 103
		Ramsbach	08 3 17 106
		Reichenbach	08 3 17 107
		Reichenbach	08 3 17 109
		Renchen, Stadt	08 3 17 110
		Rheinbischofsheim	08 3 17 111
		Ringsheim	08 3 17 113
		Rust	08 3 17 114
		Sasbach	08 3 17 116
		Sasbachwalden	08 3 17 118
		Schuttern	08 3 17 120
		Schuttertal	08 3 17 121
		Schutterwald	08 3 17 122
<b>16 Landkreis Emmendingen</b>			
Sitz: Emmendingen, Stadt			
Bahlingen	08 3 16 002		
Biederbach	08 3 16 003		
Bleibach	08 3 16 004		
Bleichheim	08 3 16 005		
Broggingen	08 3 16 007		
Buchholz	08 3 16 008		
Denzlingen	08 3 16 009		
Elzach, Stadt	08 3 16 010		
Emmendingen, Stadt	08 3 16 011		
Endingen, Stadt	08 3 16 012		
Forchheim	08 3 16 013		
Freiamt	08 3 16 054		
Gutach im Breisgau	08 3 16 014		
Hecklingen	08 3 16 015		
Heimbach	08 3 16 016		
Herbolzheim, Stadt	08 3 16 017		
Jechtingen	08 3 16 018		
Katzenmoos	08 3 16 019		
Kenzingen, Stadt	08 3 16 020		
Köndringen	08 3 16 021		
Königschaffhausen	08 3 16 022		
Kollnau	08 3 16 023		
Malterdingen	08 3 16 024		
Mundingen	08 3 16 025		
Niederwinden	08 3 16 027		
Nimburg	08 3 16 028		
Oberprechtal	08 3 16 031		
Obersimonswald	08 3 16 032		
Oberwinden	08 3 16 033		
Prechtal	08 3 16 035		
Reute	08 3 16 036		
Rheinhausen	08 3 16 053		
Riegel	08 3 16 037		
Sasbach	08 3 16 038		
Sexau	08 3 16 039		
Siegelau	08 3 16 040		
Simonswald	08 3 16 042		
Teningen	08 3 16 043		
Tutschfelden	08 3 16 044		
Vörstetten	08 3 16 045		
Waldkirch, Stadt	08 3 16 047		
Wasser	08 3 16 048		
Weisweil	08 3 16 049		
Wildgutach	08 3 16 050		
Wühl	08 3 16 051		
Yach	08 3 16 052		
<b>17 Ortenaukreis</b>			
Sitz: Offenburg, Stadt			
Achern, Stadt	08 3 17 001		
Altdorf	08 3 17 003		
Appenweier	08 3 17 005		
Auenheim	08 3 17 006		
Bad Peterstal-Griesbach	08 3 17 008		
Berghaupten	08 3 17 009		
Bermersbach	08 3 17 010		

Gemeinde	Statistische Kennziffer	Gemeinde	Statistische Kennziffer
Schwanau	08 3 17 150	Sulz am Neckar, Stadt	08 3 25 057
Schweighausen	08 3 17 125	Tennenbronn	08 3 25 058
Seebach	08 3 17 126	Trichtingen	08 3 25 059
Seelbach	08 3 17 127	Villingendorf	08 3 25 060
Stadelhofen	08 3 17 128	Vöhringen	08 3 25 061
Steinach	08 3 17 129	Weiden	08 3 25 063
Tiergarten	08 3 17 131	Wellendingen	08 3 25 064
Ulm	08 3 17 132	Wilflingen	08 3 25 065
Unterentersbach	08 3 17 133	Zepfenhan	08 3 25 068
Unterharmersbach	08 3 17 134	Zimmern ob Rottweil	08 3 25 069
Urloffen	08 3 17 135		
Waldulm	08 3 17 137		
Willstätt	08 3 17 141		
Windschlag	08 3 17 142		
Wittelbach	08 3 17 143		
Wolfach, Stadt	08 3 17 145		
Zell am Harmersbach, Stadt	08 3 17 146		
Zierolshofen	08 3 17 147		
Zusenhofen	08 3 17 149		
Gemeindefreies Gebiet			
Gemeindefreier Grundbesitz	08 3 17 971		
3 2 Regionalverband Schwarzwald-Baar-Heuberg			
<b>25 Landkreis Rottweil</b>		<b>26 Schwarzwald-Baar-Kreis</b>	
Sitz: Rottweil, Stadt		Sitz: Villingen-Schwenningen, Stadt	
Aichhalden	08 3 25 001	Bad Dürrenheim	08 3 26 003
Aistaig	08 3 25 002	Blumberg, Stadt	08 3 26 005
Altobberndorf	08 3 25 003	Bräunlingen, Stadt	08 3 26 006
Beffendorf	08 3 25 004	Buchenberg	08 3 26 008
Bochingen	08 3 25 007	Burgberg	08 3 26 009
Böhringen	08 3 25 008	Dauchingen	08 3 26 010
Bösingen	08 3 25 009	Deißlingen	08 3 26 011
Boll	08 3 25 010	Donauessingen, Stadt	08 3 26 012
Dietingen	08 3 25 011	Erdmannweiler	08 3 26 013
Dornhan, Stadt	08 3 25 012	Fischbach	08 3 26 014
Dürrmetztetten	08 3 25 013	Fützen	08 3 26 016
Dunningen	08 3 25 014	Furtwangen, Stadt	08 3 26 017
Epfendorf	08 3 25 015	Gremmlsbach	08 3 26 018
Eschbronn	08 3 25 071	Gütenbach	08 3 26 020
Fluorn-Winzeln	08 3 25 070	Hüfingen, Stadt	08 3 26 027
Glatt	08 3 25 021	Kappel	08 3 26 028
Hardt	08 3 25 024	Kirchdorf	08 3 26 029
Harthausen	08 3 25 025	Klengen	08 3 26 030
Herrenzimmern	08 3 25 027	Königsfeld im Schwarzwald	08 3 26 031
Hochmössingen	08 3 25 028	Marbach	08 3 26 035
Holzhausen	08 3 25 029	Mönchweiler	08 3 26 037
Irslingen	08 3 25 032	Mundelfingen	08 3 26 038
Kaltbrunn	08 3 25 033	Neudingen	08 3 26 039
Lauffen ob Rottweil	08 3 25 035	Neuhausen	08 3 26 040
Lauterbach	08 3 25 036	Niedereschach	08 3 26 041
Lehengerecht	08 3 25 037	Oberkirnach	08 3 26 044
Neufra	08 3 25 043	Peterzell	08 3 26 045
Oberndorf am Neckar, Stadt	08 3 25 045	Sankt Georgen im Schwarzwald, Stadt	08 3 26 052
Renfrizhausen	08 3 25 046	Schönwald im Schwarzwald	08 3 26 054
Rötenberg	08 3 25 047	Schonach im Schwarzwald	08 3 26 055
Rotenzimmern	08 3 25 048	Stockburg	08 3 26 057
Rottweil, Stadt	08 3 25 049	Triberg im Schwarzwald, Stadt	08 3 26 060
Schenkenzell	08 3 25 050	Tuningen	08 3 26 061
Schildtach, Stadt	08 3 25 051	Überachen	08 3 26 062
Schramberg, Stadt	08 3 25 053	Unkerkirnach	08 3 26 065
Seedorf	08 3 25 054	Villingen-Schwenningen, Stadt	08 3 26 074
Siamarswangen	08 3 25 055	Vöhrenbach, Stadt	08 3 26 068
		Weigheim	08 3 26 070
		Weilersbach	08 3 26 072
	</		

Gemeinde	Statistische Kennziffer	Gemeinde	Statistische Kennziffer
Deilingen	08 3 27 009	Hemmenhofen	08 3 35 033
Denkingen	08 3 27 010	Heudorf im Hegau	08 3 35 034
Dürbheim	08 3 27 011	Hilzingen	08 3 35 035
Durchhausen	08 3 27 012	Hohenfels	08 3 35 096
Egesheim	08 3 27 013	Honstetten	08 3 35 037
Emmingen ab Egg	08 3 27 014	Hoppetenzell	08 3 35 038
Fridingen an der Donau, Stadt	08 3 27 016	Horn	08 3 35 039
Frittlingen	08 3 27 017	Iznang	08 3 35 040
Geisingen, Stadt	08 3 27 018	Kalkofen	08 3 35 041
Gosheim	08 3 27 019	Kaltbrunn	08 3 35 042
Gunningen	08 3 27 020	Konstanz, Stadt	08 3 35 043
Hattingen	08 3 27 022	Langenrain	08 3 35 044
Hausen ob Verena	08 3 27 023	Liggeringen	08 3 35 045
Hintschingen	08 3 27 024	Ludwigshafen am Bodensee	08 3 35 048
Immendingen	08 3 27 025	Mahlspüren im Hegau	08 3 35 049
Ippingen	08 3 27 026	Mainwangen	08 3 35 051
Irndorf	08 3 27 027	Markelfingen	08 3 35 052
Königsheim	08 3 27 029	Möggingen	08 3 35 054
Kolbingen	08 3 27 030	Moos	08 3 35 055
Leipferdingen	08 3 27 031	Mühlhausen	08 3 35 056
Liptingen	08 3 27 032	Mühlingen	08 3 35 057
Mahlstetten	08 3 27 033	Münchhöf	08 3 35 058
Mühlheim an der Donau, Stadt	08 3 27 036	Nenzingen	08 3 35 059
Neuhausen ob Eck	08 3 27 038	Neuhausen	08 3 35 060
Oberflacht	08 3 27 039	Ohningen	08 3 35 061
Reichenbach am Heuberg	08 3 27 040	Orsingen	08 3 35 062
Renquishausen	08 3 27 041	Radolfzell, Stadt	08 3 35 063
Rietheim	08 3 27 042	Raithaslach	08 3 35 064
Seitingen	08 3 27 045	Randegg	08 3 35 065
Spaichingen, Stadt	08 3 27 046	Reichenau	08 3 35 066
Talheim	08 3 27 048	Riedheim	08 3 35 068
Trossingen, Stadt	08 3 27 049	Rielasingen	08 3 35 069
Tuttlingen, Stadt	08 3 27 050	Rorgenwies	08 3 35 070
Wehingen	08 3 27 051	Schienen	08 3 35 071
Weilheim	08 3 27 052	Schwackenreute	08 3 35 073
Wurmlingen	08 3 27 054	Singen (Hohentwiel), Stadt	08 3 35 075
3 3 Regionalverband Hochrhein		Stahringen	08 3 35 076
35 Landkreis Konstanz		Steißlingen	08 3 35 077
Sitz: Konstanz, Stadt		Stetten	08 3 35 078
Aach, Stadt	08 3 35 001	Stockach, Stadt	08 3 35 079
Allensbach	08 3 35 002	Tengen, Stadt	08 3 35 080
Ansfingen	08 3 35 003	Volkertshausen	08 3 35 081
Bankholzen	08 3 35 004	Wahlwies	08 3 35 082
Bietingen	08 3 35 008	Wangen	08 3 35 083
Binningen	08 3 35 009	Watterdingen	08 3 35 084
Bodman	08 3 35 012	Weiler	08 3 35 086
Böhringen	08 3 35 013	Welschingen	08 3 35 088
Bohlingen	08 3 35 014	Wiechs am Randen	08 3 35 090
Büsing am Hochrhein	08 3 35 015	Worblingen	08 3 35 092
Büßlingen	08 3 35 016	Zimmerholz	08 3 35 093
Dettingen	08 3 35 017	Zizenhausen	08 3 35 094
Deutwang	08 3 35 018	Zoznegg	08 3 35 095
Dingelsdorf	08 3 35 019	36 Landkreis Lörrach	
Ehingen im Hegau	08 3 35 020	Sitz: Lörrach, Stadt	
Eigeltingen	08 3 35 021	Adelhausen	08 3 36 001
Engen, Stadt	08 3 35 022	Adelsberg	08 3 36 002
Gaienhofen	08 3 35 025	Afersteg	08 3 36 003
Gailingen	08 3 35 026	Aitern	08 3 36 004
Gallmannsweil	08 3 35 027	Atzenbach	08 3 36 005
Gottmadingen	08 3 35 028	Bad Bellingen	08 3 36 006
Güttingen	08 3 35 029	Bamlach	08 3 36 007
Gundholzen	08 3 35 030	Binzen	08 3 36 008
Hegne	08 3 35 032	Blansingen	08 3 36 009
		Bölln	08 3 36 010



Gemeinde	Statistische Kennziffer	Gemeinde	Statistische Kennziffer
Brombach .....	08 3 36 011	Tunau .....	08 3 36 089
Bürchau .....	08 3 36 012	Utzenfeld .....	08 3 36 090
Efringen-Kirchen .....	08 3 36 014	Weil am Rhein, Stadt .....	08 3 36 091
Egringen .....	08 3 36 015	Weitenau .....	08 3 36 092
Ehrsberg .....	08 3 36 016	Welmlingen .....	08 3 36 093
Eichen .....	08 3 36 017	Wembach .....	08 3 36 094
Eichsel .....	08 3 36 018	Wiechs .....	08 3 36 095
Eimeldingen .....	08 3 36 019	Wieden .....	08 3 36 096
Elbenschwand .....	08 3 36 020	Wies .....	08 3 36 097
Endenburg .....	08 3 36 021	Wieslet .....	08 3 36 098
Enkenstein .....	08 3 36 022	Wintersweiler .....	08 3 36 099
Feuerbach .....	08 3 36 023	Wittlingen .....	08 3 36 100
Fischingen .....	08 3 36 024	Wollbach .....	08 3 36 101
Fröhnd .....	08 3 36 025	Wyhlen .....	08 3 36 102
Gersbach .....	08 3 36 026	Zell im Wiesental, Stadt .....	08 3 36 103
Geschwend .....	08 3 36 027		
Grenzach .....	08 3 36 028	<b>37 Landkreis Waldshut</b>	
Gresgen .....	08 3 36 029	Sitz: Waldshut, Stadt	
Haagen .....	08 3 36 030	Aichen .....	08 3 37 001
Häg .....	08 3 36 031	Albbruck .....	08 3 37 002
Hägelberg .....	08 3 36 032	Albtal .....	08 3 37 003
Haltingen .....	08 3 36 033	Amrigschwand .....	08 3 37 006
Hasel .....	08 3 36 034	Baltersweil .....	08 3 37 007
Hauingen .....	08 3 36 035	Bannholz .....	08 3 37 008
Hausen im Wiesental .....	08 3 36 036	Bechtersbohl .....	08 3 37 009
Hertingen .....	08 3 36 038	Berau .....	08 3 37 010
Höllstein .....	08 3 36 039	Bergalingen .....	08 3 37 011
Holzen .....	08 3 36 040	Bergöschingen .....	08 3 37 012
Hüsingens .....	08 3 36 041	Bernau .....	08 3 37 013
Huttingen .....	08 3 36 042	Berwangen .....	08 3 37 014
Inzlingen .....	08 3 36 043	Bettmaringen .....	08 3 37 015
stein .....	08 3 36 044	Bierbronnen .....	08 3 37 016
Kandern, Stadt .....	08 3 36 045	Birkendorf .....	08 3 37 018
Karsau .....	08 3 36 046	Birken .....	08 3 37 019
Kleinkems .....	08 3 36 047	Bonndorf im Schwarzwald, Stadt .....	08 3 37 022
Lörrach, Stadt .....	08 3 36 050	Brenden .....	08 3 37 023
Märkt .....	08 3 36 051	Brunnadern .....	08 3 37 024
Malsburg .....	08 3 36 052	Buch .....	08 3 37 025
Mambach .....	08 3 36 053	Bühl .....	08 3 37 026
Mappach .....	08 3 36 054	Dachsberg (Südschwarzwald) .....	08 3 37 027
Marzell .....	08 3 36 055	Degernau .....	08 3 37 029
Maulburg .....	08 3 36 057	Dettighofen .....	08 3 37 030
Muggenbrunn .....	08 3 36 059	Dillendorf .....	08 3 37 031
Neuenweg .....	08 3 36 060	Dogern .....	08 3 37 032
Nordschwaben .....	08 3 36 062	Eberfingen .....	08 3 37 033
Obereggenen .....	08 3 36 063	Eggingen .....	08 3 37 124
Pfaffenberg .....	08 3 36 065	Engelschwand .....	08 3 37 035
Präg .....	08 3 36 066	Ewattingen .....	08 3 37 036
Raich .....	08 3 36 067	Geißlingen .....	08 3 37 037
Rheinfelden (Baden), Stadt .....	08 3 36 069	Görwihl .....	08 3 37 038
Rheinweiler .....	08 3 36 070	Grafenhausen .....	08 3 37 039
Riedlingen .....	08 3 36 072	Großherrschwand .....	08 3 37 041
Rümmingen .....	08 3 36 073	Gündelwangen .....	08 3 37 042
Sallneck .....	08 3 36 074	Gurtwil .....	08 3 37 043
Schallbach .....	08 3 36 075	Häusern .....	08 3 37 045
Schlächtenhaus .....	08 3 36 076	Herrischried .....	08 3 37 049
Schliengen .....	08 3 36 078	Hochsal .....	08 3 37 050
Schönau im Schwarzwald, Stadt .....	08 3 36 079	Höchenschwand .....	08 3 37 051
Schönenberg .....	08 3 36 080	Hohentengen .....	08 3 37 053
Schopfheim, Stadt .....	08 3 36 081	Holzschlag .....	08 3 37 054
Schwörstadt .....	08 3 36 082	Horheim .....	08 3 37 055
Sitzenkirch .....	08 3 36 083	Hornberg .....	08 3 37 056
Steinen .....	08 3 36 084	Hottingen .....	08 3 37 057
Tannenkirch .....	08 3 36 085	Ibach .....	08 3 37 059
Tegnau .....	08 3 36 086	Jestetten .....	08 3 37 060
Todtnau, Stadt .....	08 3 36 087		
Todtnauberg .....	08 3 36 088		

Gemeinde	Statistische Kennziffer	Gemeinde	Statistische Kennziffer
Klettgau .....	08 3 37 062	Geisingen .....	08 4 15 023
Krenkingen .....	08 3 37 063	Genkingen .....	08 4 15 024
Küssaberg .....	08 3 37 125	Glems .....	08 4 15 025
Lauchringen .....	08 3 37 065	Gomadingen .....	08 4 15 027
Laufenburg (Baden), Stadt .....	08 3 37 066	Grabenstetten .....	08 4 15 028
Lausheim .....	08 3 37 067	Grafenberg .....	08 4 15 029
Lembach .....	08 3 37 068	Großengstingen .....	08 4 15 030
Lienheim .....	08 3 37 069	Gundelfingen .....	08 4 15 031
Lottstetten .....	08 3 37 070	Hayingen, Stadt .....	08 4 15 034
Mauchen .....	08 3 37 072	Hörschwag .....	08 4 15 036
Menzenschwand .....	08 3 37 073	Holzelfingen .....	08 4 15 037
Münchingen .....	08 3 37 075	Honau .....	08 4 15 038
Murg .....	08 3 37 076	Hülben .....	08 4 15 039
Niederwühl .....	08 3 37 079	Huldstetten .....	08 4 15 040
Nöggenschwiel .....	08 3 37 080	Hundersingen .....	08 4 15 041
Oberwangen .....	08 3 37 084	Indelhausen .....	08 4 15 042
Oberwühl .....	08 3 37 085	Kleinengstingen .....	08 4 15 043
Remetschwil .....	08 3 37 088	Kohlstetten .....	08 4 15 044
Rickenbach .....	08 3 37 090	Lonsingen .....	08 4 15 045
Rüßwühl .....	08 3 37 094	Mägerkingen .....	08 4 15 046
Säckingen, Stadt .....	08 3 37 096	Magolsheim .....	08 4 15 047
Sankt Blasien, Stadt .....	08 3 37 097	Mehrstetten .....	08 4 15 048
Schwaningen .....	08 3 37 100	Meidelstetten .....	08 4 15 049
Schwerzen .....	08 3 37 101	Metzingen, Stadt .....	08 4 15 050
Segeten .....	08 3 37 102	Mittelstadt .....	08 4 15 051
Staufen .....	08 3 37 103	Münsingen, Stadt .....	08 4 15 053
Stetten .....	08 3 37 104	Münzdorf .....	08 4 15 054
Strittmatt .....	08 3 37 105	Oberstetten .....	08 4 15 055
Stühlingen, Stadt .....	08 3 37 106	Odenwaldstetten .....	08 4 15 056
Tiengen/Hochrhein, Stadt .....	08 3 37 107	Ohnastetten .....	08 4 15 057
Todtmoos .....	08 3 37 108	Pfronstetten .....	08 4 15 058
Uhlingen .....	08 3 37 109	Pfullingen, Stadt .....	08 4 15 059
Unteralpfen .....	08 3 37 110	Pliezhausen .....	08 4 15 060
Untermettingen .....	08 3 37 112	Reutlingen, Stadt .....	08 4 15 061
Unterwangen .....	08 3 37 113	Riederich .....	08 4 15 062
Waldshut, Stadt .....	08 3 37 114	Rietheim .....	08 4 15 063
Wehr, Stadt .....	08 3 37 116	Rommelsbach .....	08 4 15 064
Weilheim .....	08 3 37 118	Rübgarten .....	08 4 15 065
Weizen .....	08 3 37 119	Seeburg .....	08 4 15 066
Willaringen .....	08 3 37 121	Sonderbuch .....	08 4 15 068
Wutöschingen .....	08 3 37 123	Steinhilben .....	08 4 15 070
		Tigerfeld .....	08 4 15 071
		Trailfingen .....	08 4 15 072
		Trochtelfingen, Stadt .....	08 4 15 073
		Udingen .....	08 4 15 074
		Unterhausen .....	08 4 15 075
		Upfingen .....	08 4 15 076
		Upflamör .....	08 4 15 077
		Urach, Stadt .....	08 4 15 078
		Walddorfhäslach .....	08 4 15 087
		Wannweil .....	08 4 15 080
		Willmandingen .....	08 4 15 081
		Wilsingen .....	08 4 15 082
		Würtingen .....	08 4 15 083
		Zainingen .....	08 4 15 084
		Zwiefalten .....	08 4 15 085
		Gemeindefreies Gebiet	
		Gutsbezirk Münsingen .....	08 4 15 086

4 Regierungsbezirk Tübingen

4 1 Regionalverband Neckar-Alb

15 Landkreis Reutlingen

Sitz: Reutlingen, Stadt

Aichelau .....	08 4 15 001
Aichstetten .....	08 4 15 002
Anhausen .....	08 4 15 004
Apfelstetten .....	08 4 15 005
Bernloch .....	08 4 15 006
Bichishausen .....	08 4 15 007
Böhringen .....	08 4 15 009
Bremelau .....	08 4 15 010
Buttenhausen .....	08 4 15 011
Dettingen an der Erms .....	08 4 15 014
Donnstetten .....	08 4 15 016
Eglingen .....	08 4 15 017
Ehestetten .....	08 4 15 018
Eningen unter Achalm .....	08 4 15 019
Erpfingen .....	08 4 15 020
Gächingen .....	08 4 15 021
Gauingen .....	08 4 15 022

Gemeinde	Statistische Kennziffer	Gemeinde	Statistische Kennziffer
<b>16 Landkreis Tübingen</b>			
Sitz: Tübingen, Stadt		Schömburg, Stadt	08 4 17 057
Ammerbuch	08 4 16 048	Straßberg	08 4 17 063
Bebenhausen	08 4 16 003	Täbingen	08 4 17 064
Bodelshausen	08 4 16 006	Tailfingen, Stadt	08 4 17 065
Börstingen	08 4 16 007	Thanheim	08 4 17 066
Dettenhausen	08 4 16 009	Tieringen	08 4 17 067
Dettingen	08 4 16 010	Weilen unter den Rinnen	08 4 17 071
Dußlingen	08 4 16 011	Weilstetten	08 4 17 073
Gomaringen	08 4 16 015	Winterlingen	08 4 17 075
Hirrlingen	08 4 16 018	Zimmern unter der Burg	08 4 17 078
Immenhausen	08 4 16 019		
Jettenburg	08 4 16 020	4 2 Regionalverband Donau-Iller	
Kirchentellinsfurt	08 4 16 022		
Kusterdingen	08 4 16 023	<b>21 Stadtkreis Ulm</b>	
Mähringen	08 4 16 024	Ulm, Stadt	08 4 21 000
Mössingen	08 4 16 025		
Nehren	08 4 16 026	<b>25 Alb-Donau-Kreis</b>	
Neustetten	08 4 16 049	Sitz: Ulm, Stadt	
Oberndorf	08 4 16 029	Allmendingen	08 4 25 002
Offterdingen	08 4 16 031	Altheim	08 4 25 004
Rottenburg am Neckar, Stadt	08 4 16 036	Altheim (Alb)	08 4 25 005
Starzach	08 4 16 050	Altheim ob Weihung	08 4 25 006
Tübingen, Stadt	08 4 16 041	Amstetten	08 4 25 008
Wankheim	08 4 16 043	Arnegg	08 4 25 009
		Asch	08 4 25 010
		Asselfingen	08 4 25 011
		Bach	08 4 25 012
		Ballendorf	08 4 25 013
		Beimerstetten	08 4 25 014
		Beiningen	08 4 25 015
		Berghülen	08 4 25 017
		Bermaringen	08 4 25 018
		Bernstadt	08 4 25 019
		Blaubeuren, Stadt	08 4 25 020
		Blaustein	08 4 25 021
		Börslingen	08 4 25 022
		Breitingen	08 4 25 024
		Dellmensingen	08 4 25 027
		Dietenheim, Stadt	08 4 25 028
		Donaurieden	08 4 25 029
		Donaustetten	08 4 25 030
		Dornstadt	08 4 25 031
		Eggingen	08 4 25 032
		Ehingen (Donau), Stadt	08 4 25 033
		Einsingen	08 4 25 034
		Emeringen	08 4 25 035
		Emerkingen	08 4 25 036
		Ennahofen	08 4 25 038
		Erbach	08 4 25 039
		Ermingen	08 4 25 041
		Ersingen	08 4 25 042
		Feldstetten	08 4 25 044
		Gögglingen	08 4 25 047
		Granheim	08 4 25 049
		Griesingen	08 4 25 050
		Grötzingen	08 4 25 051
		Grundshiem	08 4 25 052
		Gundershofen	08 4 25 053
		Hausen am Bussen	08 4 25 055
		Heroldstatt	08 4 25 139
		Herrlingen	08 4 25 058
		Holz Kirch	08 4 25 062
		Hüttisheim	08 4 25 064
<b>17 Zollernalbkreis</b>			
Sitz: Balingen, Stadt			
Balingen, Stadt	08 4 17 002		
Benzingen	08 4 17 004		
Binsdorf, Stadt	08 4 17 007		
Bisingen	08 4 17 008		
Bitz	08 4 17 010		
Brittheim	08 4 17 012		
Burladingen	08 4 17 013		
Dautmergen	08 4 17 014		
Dormettingen	08 4 17 015		
Dotternhausen	08 4 17 016		
Ebingen, Stadt	08 4 17 017		
Frommern	08 4 17 020		
Gauselfingen	08 4 17 021		
Geislingen	08 4 17 022		
Grosselfingen	08 4 17 023		
Gruol	08 4 17 024		
Haigerloch, Stadt	08 4 17 025		
Harthausen auf der Scher	08 4 17 027		
Hartheim	08 4 17 028		
Hausen am Tann	08 4 17 029		
Hechingen, Stadt	08 4 17 031		
Heiligenzimmern	08 4 17 032		
Isingen	08 4 17 035		
Jungingen	08 4 17 036		
Leidringen	08 4 17 041		
Meßstetten	08 4 17 044		
Nusplingen	08 4 17 045		
Oberdigisheim	08 4 17 046		
Obernheim	08 4 17 047		
Onstmettingen	08 4 17 048		
Owingen	08 4 17 049		
Pfeffingen	08 4 17 050		
Rangendingen	08 4 17 051		
Ratshausen	08 4 17 052		
Ringingen	08 4 17 053		
Rosenfeld, Stadt	08 4 17 054		

Gemeinde	Statistische Kennziffer	Gemeinde	Statistische Kennziffer
Hundersingen	08 4 25 065	Bad Buchau, Stadt	08 4 26 013
Illerkirchberg	08 4 25 137	Bad Schussenried, Stadt	08 4 26 014
Illerrieden	08 4 25 066	Baltringen	08 4 26 015
Laichingen, Stadt	08 4 25 071	Bechingen	08 4 26 017
Langenau, Stadt	08 4 25 072	Bellamont	08 4 26 018
Lauterach	08 4 25 073	Berkheim	08 4 26 019
Lehr	08 4 25 074	Betzenweiler	08 4 26 020
Lonsee	08 4 25 075	Biberach an der Riß, Stadt	08 4 26 021
Machtolsheim	08 4 25 077	Billafingen	08 4 26 023
Merklingen	08 4 25 079	Binzwangen	08 4 26 024
Munderkingen, Stadt	08 4 25 081	Burgrieden	08 4 26 028
Neenstetten	08 4 25 083	Bußmannshausen	08 4 26 029
Nellingen	08 4 25 084	Dettingen an der Iller	08 4 26 031
Nerenstetten	08 4 25 085	Dietelhofen	08 4 26 032
Niederhofen	08 4 25 086	Dietershausen	08 4 26 033
Oberbalzheim	08 4 25 087	Dieterskirch	08 4 26 034
Oberdischingen	08 4 25 088	Dürmentingen	08 4 26 035
Obermarchtal	08 4 25 090	Dürnai	08 4 26 036
Oberstadion	08 4 25 091	Dürrenwaldstetten	08 4 26 037
Ollingen	08 4 25 092	Eberhardzell	08 4 26 038
Opfingen	08 4 25 093	Ellwangen	08 4 26 040
Oppingen	08 4 25 094	Emersfeld	08 4 26 041
Pappelau	08 4 25 095	Erisdorf	08 4 26 042
Radelstetten	08 4 25 096	Erlenmoos	08 4 26 043
Rammingen	08 4 25 097	Erolzheim	08 4 26 044
Rechtenstein	08 4 25 098	Ertingen	08 4 26 045
Reutti	08 4 25 101	Friedingen	08 4 26 047
Rißtissen	08 4 25 103	Füramoos	08 4 26 048
Rottenacker	08 4 25 104	Göffingen	08 4 26 049
Schalkstetten	08 4 25 106	Grünigen	08 4 26 052
Scharenstetten	08 4 25 107	Gutenzell	08 4 26 053
Schelklingen, Stadt	08 4 25 108	Hailtingen	08 4 26 054
Schmiechen	08 4 25 109	Haslach	08 4 26 055
Schnürpflingen	08 4 25 110	Heiligkreuztal	08 4 26 056
Seißen	08 4 25 111	Heudorf am Bussen	08 4 26 057
Setzingen	08 4 25 112	Hochdorf	08 4 26 058
Sonderbuch	08 4 25 113	Höfen	08 4 26 059
Sondernach	08 4 25 114	Hürbel	08 4 26 060
Staig	08 4 25 138	Ingerkingen	08 4 26 061
Temmenhausen	08 4 25 119	Ingoldingen	08 4 26 062
Tomerdingen	08 4 25 120	Ittenhausen	08 4 26 063
Unterbalzheim	08 4 25 121	Kanzach	08 4 26 064
Untermarchtal	08 4 25 123	Kirchberg an der Iller	08 4 26 065
Unterstadion	08 4 25 124	Kirchdorf an der Iller	08 4 26 066
Unterwachingen	08 4 25 125	Langenenslingen	08 4 26 067
Urspring	08 4 25 127	Laupertshausen	08 4 26 069
Weidenstetten	08 4 25 130	Laupheim, Stadt	08 4 26 070
Weiler	08 4 25 131	Maselheim	08 4 26 071
Weilersteußlingen	08 4 25 132	Mettenberg	08 4 26 072
Westerheim	08 4 25 134	Mietingen	08 4 26 073
Westerstetten	08 4 25 135	Mittelbiberach	08 4 26 074
Wippingen	08 4 25 136	Mittelbuch	08 4 26 075
		Möhringen	08 4 26 076
		Moosburg	08 4 26 078
		Oberessendorf	08 4 26 082
		Oberopfingen	08 4 26 084
		Obersulmetingen	08 4 26 085
		Oberwachingen	08 4 26 086
		Ochsenhausen, Stadt	08 4 26 087
		Offingen	08 4 26 088
		Oggelsbeuren	08 4 26 089
		Oggelshausen	08 4 26 090
		Orsenhausen	08 4 26 091
		Pflummern	08 4 26 093
		Reichenbach bei Schussenried	08 4 26 094
		Reute	08 4 26 096
		Riedlingen, Stadt	08 4 26 097

**26 Landkreis Biberach**

Sitz: Biberach an der Riß, Stadt

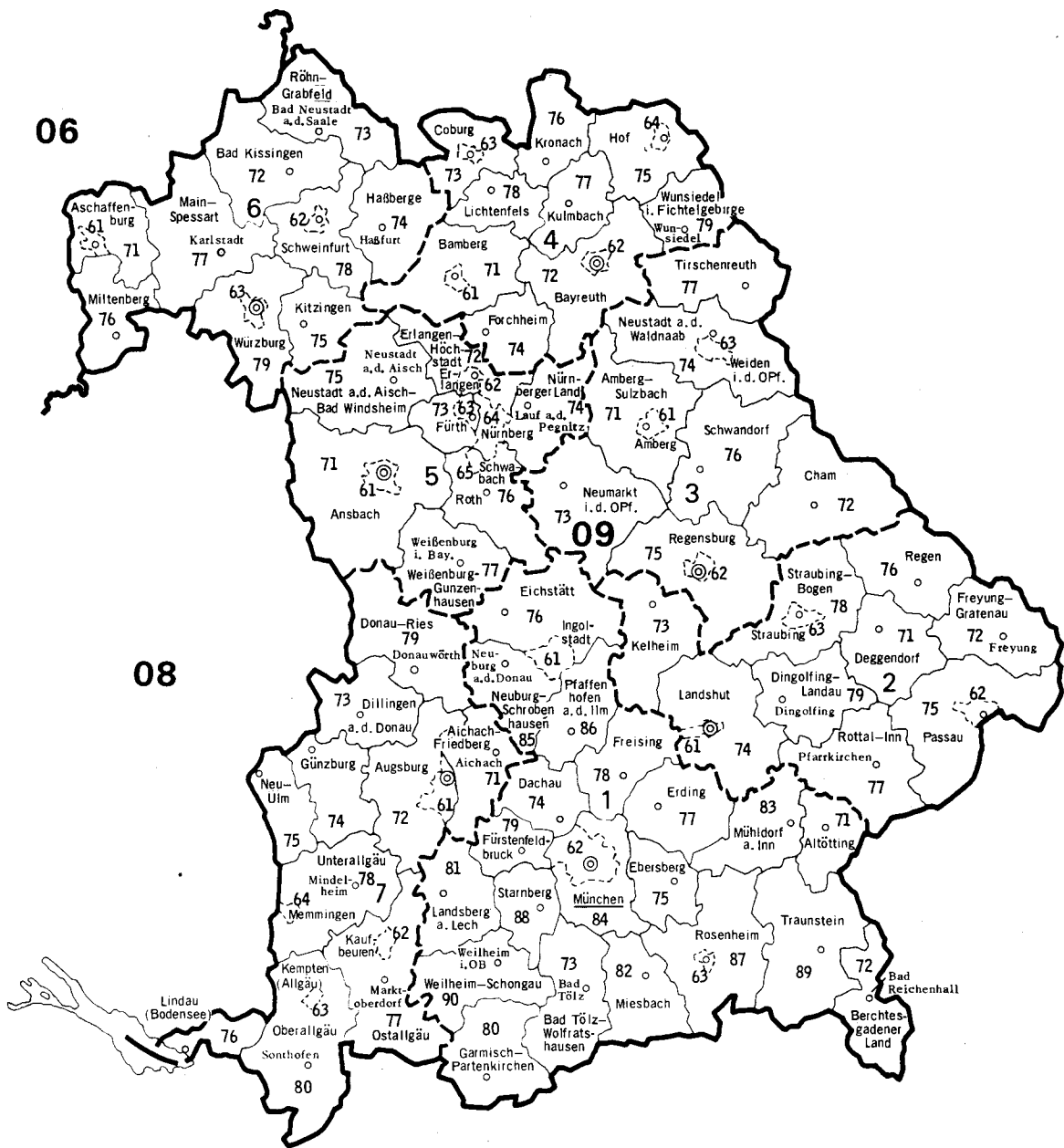
Achstetten	08 4 26 001
Apfingen	08 4 26 002
Alberweiler	08 4 26 004
Alleshausen	08 4 26 005
Allmannsweiler	08 4 26 006
Altheim	08 4 26 007
Altheim	08 4 26 008
Andelfingen	08 4 26 009
Aßmannshardt	08 4 26 010
Attenweiler	08 4 26 011

Gemeinde	Statistische Kennziffer	Gemeinde	Statistische Kennziffer
Rißegg	08 4 26 099	<b>36 Landkreis Ravensburg</b>	
Rot an der Rot	08 4 26 100	Sitz: Ravensburg, Stadt	
Rottum	08 4 26 102	Achberg	08 4 36 001
Rupertshofen	08 4 26 103	Adelsreute	08 4 36 002
Schemmerberg	08 4 26 105	Aichstetten	08 4 36 003
Schemmerhofen	08 4 26 134	Aitrach	08 4 36 004
Schweinhausen	08 4 26 107	Altshausen	08 4 36 005
Schwendi	08 4 26 108	Amtzell	08 4 36 006
Seekirch	08 4 26 109	Argenbühl	08 4 36 094
Steinhausen an der Rottum	08 4 26 113	Aulendorf, Stadt	08 4 36 008
Stetten	08 4 26 115	Bad Waldsee, Stadt	08 4 36 009
Sulmingen	08 4 26 116	Bad Wurzach, Stadt	08 4 36 010
Tannheim	08 4 26 117	Baienfurt	08 4 36 011
Tiefenbach	08 4 26 118	Baindt	08 4 36 012
Uigendorf	08 4 26 119	Berg	08 4 36 013
Ummendorf	08 4 26 120	Bergatreute	08 4 36 014
Unlingen	08 4 26 121	Bodnegg	08 4 36 018
Unteressendorf	08 4 26 122	Boms	08 4 36 019
Uttweiler	08 4 26 124	Ebenweiler	08 4 36 024
Wain	08 4 26 125	Ebersbach-Musbach	08 4 36 093
Waldhausen	08 4 26 126	Eichstegen	08 4 36 027
Walpertshofen	08 4 26 127	Eschach	08 4 36 030
Warthausen	08 4 26 128	Fleischwangen	08 4 36 032
Wilflingen	08 4 26 129	Fronreute	08 4 36 096
Winterstettendorf	08 4 26 130	Grünkraut	08 4 36 039
Winterstettenstadt	08 4 26 131	Guggenhausen	08 4 36 040
Zell	08 4 26 132	Haisterkirch	08 4 36 042
Zwiefaltendorf	08 4 26 133	Horgenzell	08 4 36 095
4 3 Regionalverband Bodensee-Oberschwaben		Hoßkirch	08 4 36 047
<b>35 Bodenseekreis</b>		Isny, Stadt	08 4 36 049
Sitz: Friedrichshafen, Stadt		Kißlegg	08 4 36 052
Bermatingen	08 4 35 005	Königseggwald	08 4 36 053
Beuren	08 4 35 006	Leutkirch, Stadt	08 4 36 055
Billafingen	08 4 35 007	Michelwinnaden	08 4 36 056
Bonndorf	08 4 35 008	Ravensburg, Stadt	08 4 36 064
Daisendorf	08 4 35 010	Riedhausen	08 4 36 067
Deggenhausertal	08 4 35 067	Schlier	08 4 36 069
Deisendorf	08 4 35 012	Seibranz	08 4 36 072
Eriskirch	08 4 35 013	Unterschwarzach	08 4 36 076
Frickingen	08 4 35 015	Unterwaldhausen	08 4 36 077
Friedrichshafen, Stadt	08 4 35 016	Vogt	08 4 36 078
Hagnau am Bodensee	08 4 35 018	Waldburg	08 4 36 079
Hattenweiler	08 4 35 019	Wangen im Allgäu, Stadt	08 4 36 081
Heiligenberg	08 4 35 020	Weingarten, Stadt	08 4 36 082
Hödingen	08 4 35 021	Wilhelmsdorf	08 4 36 083
Immenstaad	08 4 35 024	Wolfegg	08 4 36 085
Kreßbronn am Bodensee	08 4 35 029	Wolpertswende	08 4 36 087
Langenargen	08 4 35 030	<b>37 Landkreis Sigmaringen</b>	
Markdorf, Stadt	08 4 35 034	Sitz: Sigmaringen, Stadt	
Meckenbeuren	08 4 35 035	Aach-Linz	08 4 37 001
Meersburg, Stadt	08 4 35 036	Ablach	08 4 37 002
Nesselwangen	08 4 35 040	Altheim	08 4 37 003
Neukirch	08 4 35 042	Beuren	08 4 37 004
Nußdorf	08 4 35 043	Beuron	08 4 37 005
Oberteuringen	08 4 35 045	Bierstetten	08 4 37 006
Owingen	08 4 35 047	Bietingen	08 4 37 007
Salem	08 4 35 052	Bingen	08 4 37 008
Sipplingen	08 4 35 053	Bittelschieß	08 4 37 009
Stetten	08 4 35 054	Blochingen	08 4 37 010
Tett nang, Stadt	08 4 35 057	Boll	08 4 37 011
Überlingen, Stadt	08 4 35 059	Bolstern	08 4 37 012
Uhdlingen-Mühlhofen	08 4 35 066	Bondorf	08 4 37 013
Wintersulgen	08 4 35 064	Braunweiler	08 4 37 014

08 Baden-Württemberg 4 37

Gemeinde	Statistische Kennziffer	Gemeinde	Statistische Kennziffer
Bremen	08 4 37 015	Ruhestetten	08 4 37 096
Bronnen	08 4 37 016	Rulfingen	08 4 37 097
Burgweiler	08 4 37 017	Sauldorf	08 4 37 099
Dietershofen	08 4 37 019	Saulgau, Stadt	08 4 37 100
Eichen	08 4 37 020	Scheer, Stadt	08 4 37 101
Einhart	08 4 37 021	Schwenningen	08 4 37 102
Engelswies	08 4 37 022	Sigmaringen, Stadt	08 4 37 104
Feldhausen	08 4 37 026	Sigmaringendorf	08 4 37 105
Friedberg	08 4 37 027	Stetten am kalten Markt	08 4 37 107
Frohnstetten	08 4 37 028	Tafertsweiler	08 4 37 109
Fulgenstadt	08 4 37 029	Thalheim	08 4 37 110
Gaisweiler	08 4 37 030	Ursendorf	08 4 37 112
Gammertingen, Stadt	08 4 37 031	Veringendorf	08 4 37 113
Glashütte	08 4 37 032	Veringenstadt, Stadt	08 4 37 114
Glashütte (Baden)	08 4 37 033	Vilsingen	08 4 37 115
Göggingen	08 4 37 034	Walbertsweiler	08 4 37 117
Großschönach	08 4 37 035	Wald	08 4 37 118
Großtissen	08 4 37 037	Wasser	08 4 37 120
Günzkofen	08 4 37 038	Wolfartsweiler	08 4 37 121
Gutenstein	08 4 37 039		
Habsthal	08 4 37 040		
Haid	08 4 37 041		
Hausen am Andelsbach	08 4 37 042		
Hausen im Tal	08 4 37 043		
Herbertingen	08 4 37 044		
Herdwangen	08 4 37 045		
Hettingen, Stadt	08 4 37 047		
Heudorf bei Mengen	08 4 37 048		
Heudorf bei Meßkirch	08 4 37 049		
Hitzkofen	08 4 37 050		
Hochberg	08 4 37 051		
Hochberg	08 4 37 052		
Hohentengen	08 4 37 053		
Hundersingen	08 4 37 054		
Illmensee	08 4 37 056		
Inneringen	08 4 37 058		
Inzigkofen	08 4 37 059		
Jettkofen	08 4 37 060		
Jungnau	08 4 37 061		
Kalkreute	08 4 37 062		
Kappel	08 4 37 063		
Kettenacker	08 4 37 064		
Krauchenwies	08 4 37 065		
Kreenheinstetten	08 4 37 066		
Krumbach	08 4 37 067		
Laiz	08 4 37 068		
Lampertsweiler	08 4 37 069		
Langenhart	08 4 37 070		
Laubbach	08 4 37 071		
Leibertingen	08 4 37 072		
Levertswiler	08 4 37 073		
Marbach	08 4 37 075		
Mengen, Stadt	08 4 37 076		
Menningen	08 4 37 077		
Meßkirch, Stadt	08 4 37 078		
Mieterkingen	08 4 37 079		
Moosheim	08 4 37 080		
Neufra	08 4 37 082		
Oberndorf	08 4 37 083		
Ostrach	08 4 37 086		
Pfullendorf, Stadt	08 4 37 088		
Rast	08 4 37 089		
Rengetsweiler	08 4 37 091		
Renhardsweiler	08 4 37 092		
Ringgenbach	08 4 37 093		
Rohrdorf	08 4 37 094		
Rosna	08 4 37 095		

VERWALTUNGSGRENZENKARTE FÜR DAS LAND BAYERN (09)  
STAND: 31.12.1973



Regierungsbezirke in Bayern

- 1 Oberbayern
- 2 Niederbayern
- 3 Oberpfalz
- 4 Oberfranken
- 5 Mittelfranken
- 6 Unterfranken
- 7 Schwaben

Kennziffern	Grenzen	Verwaltungssitze
Land: 09	—	München
Regierungsbezirk: 1	---	○
Landkreis: 71	—	○
Kreisfreie Stadt: 61	----	○

Verwaltungssitze der Kreise sind nur benannt, wenn sie nicht mit dem Namen des Kreises übereinstimmen.





Gemeinde	Statistische Kennziffer	Gemeinde	Statistische Kennziffer
<b>09 Bayern</b>		<b>73 Landkreis Bad Tölz-Wolfratshausen</b>	
<b>1 Reg.-Bez. Oberbayern</b>		Sitz: Bad Tölz, Stadt	
<b>61 Kreisfreie Stadt Ingolstadt</b>		Bad Heilbrunn .....	09 1 73 111
Ingolstadt, Stadt .....	09 1 61 000	Bad Tölz, Stadt .....	09 1 73 112
<b>62 Kreisfreie Stadt München</b>		Benediktbeuern .....	09 1 73 113
München, Stadt .....	09 1 62 000	Beuerberg .....	09 1 73 114
<b>63 Kreisfreie Stadt Rosenheim</b>		Bichl .....	09 1 73 115
Rosenheim, Stadt .....	09 1 63 000	Degerndorf .....	09 1 73 116
<b>71 Landkreis Altötting</b>		Deining .....	09 1 73 117
Sitz: Altötting, Stadt		Dietramszell .....	09 1 73 118
Altötting, Stadt .....	09 1 71 111	Dorfen .....	09 1 73 119
Burghausen, Stadt .....	09 1 71 112	Egling .....	09 1 73 120
Burgkirchen a.d. Alz .....	09 1 71 113	Endlhausen .....	09 1 73 121
Emmerting .....	09 1 71 114	Eurasburg .....	09 1 73 123
Erlbach .....	09 1 71 115	Gaißach .....	09 1 73 124
Feichten a.d. Alz .....	09 1 71 116	Gelting .....	09 1 73 125
Garching a.d. Alz .....	09 1 71 117	Geretsried, Stadt .....	09 1 73 126
Haiming .....	09 1 71 118	Greiling .....	09 1 73 127
Halsbach .....	09 1 71 119	Herrnhausen .....	09 1 73 128
Hirten .....	09 1 71 120	Holzhausen a. Starnberger See .....	09 1 73 129
Kastl .....	09 1 71 121	Icking .....	09 1 73 130
Kirchweidach .....	09 1 71 122	Jachenau .....	09 1 73 131
Markt, Markt .....	09 1 71 123	Kirchbichl .....	09 1 73 132
Mehring .....	09 1 71 124	Kochel a. See .....	09 1 73 133
Neuötting, Stadt .....	09 1 71 125	Königsdorf .....	09 1 73 134
Perach .....	09 1 71 126	Lenggries .....	09 1 73 135
Pleiskirchen .....	09 1 71 127	Münsing .....	09 1 73 137
Raitenhaslach .....	09 1 71 128	Oberfischbach .....	09 1 73 139
Reischach .....	09 1 71 129	Reichersbeuern .....	09 1 73 140
Stammham .....	09 1 71 130	Sachsenkam .....	09 1 73 141
Teising .....	09 1 71 131	Schlehdorf .....	09 1 73 142
Töging a. Inn, Stadt .....	09 1 71 132	Schönrain .....	09 1 73 143
Tüßling, Markt .....	09 1 71 133	Wackersberg .....	09 1 73 145
Tyrlaching .....	09 1 71 134	Weidach .....	09 1 73 146
Unterneukirchen .....	09 1 71 135	Wolfratshausen, Stadt .....	09 1 73 147
Wald a.d. Alz .....	09 1 71 136	Gemeindefreie Gebiete	
Winhöring .....	09 1 71 137	Pupplinger Au .....	09 1 73 444
Gemeindefreie Gebiete		Wolfratshauser Forst .....	09 1 73 444
Altöttinger Forst .....	09 1 71 444	<b>72 Landkreis Berchtesgadener Land</b>	
Alzgerner Forst .....	09 1 71 444	Sitz: Bad Reichenhall, Stadt	
Daxenthaler Forst .....	09 1 71 444	Ainring .....	09 1 72 111
Holzfelder Forst .....	09 1 71 444	Anger .....	09 1 72 112
		Aufham .....	09 1 72 113
		Bad Reichenhall, Stadt .....	09 1 72 114
		Bayerisch Gmain .....	09 1 72 115
		Berchtesgaden, Markt .....	09 1 72 116
		Bischofswiesen .....	09 1 72 117
		Freilassing, Stadt .....	09 1 72 118
		Högl .....	09 1 72 119
		Karlstein .....	09 1 72 120
		Königssee .....	09 1 72 121
		Laufen, Stadt .....	09 1 72 122
		Leobendorf .....	09 1 72 123
		Marktschellenberg, Markt .....	09 1 72 124
		Marzoll .....	09 1 72 125
		Neukirchen a. Teisenberg .....	09 1 72 126
		Oberteisendorf .....	09 1 72 127
		Piding .....	09 1 72 128
		Ramsau b. Berchtesgaden .....	09 1 72 129
		Saaldorf .....	09 1 72 130
		Schneizreuth .....	09 1 72 131

**09 Bayern 1 72**

Gemeinde		Statistische Kennziffer	Gemeinde		Statistische Kennziffer
Schönau .....	09 1 72 132		Thalhausen .....	09 1 74 148	
Surheim .....	09 1 72 133		Untermumbach .....	09 1 74 149	
Teisendorf, Markt .....	09 1 72 134		Vierkirchen .....	09 1 74 150	
Weildorf .....	09 1 72 135		Weichs .....	09 1 74 151	
Weißbach a.d. Alpenstraße .....	09 1 72 136		Weitenried .....	09 1 74 152	
			Wiedenzhausen .....	09 1 74 153	
<b>Gemeindefreie Gebiete</b>			Wollomoos .....	09 1 74 154	
Berchtsgadener Bürgerwald .....	09 1 72 444		<b>75 Landkreis Ebersberg</b>		
Bischofswiesener Forst .....	09 1 72 444		Sitz: Ebersberg, Stadt		
Eck .....	09 1 72 444		Anzing .....	09 1 75 111	
Forst Hintersee .....	09 1 72 444		Aßling .....	09 1 75 112	
Forst Königssee .....	09 1 72 444		Baiern .....	09 1 75 113	
Forst Sankt Bartholomä .....	09 1 72 444		Bruck .....	09 1 75 114	
Forst Sankt Zeno .....	09 1 72 444		Ebersberg, Stadt .....	09 1 75 115	
Forst Taubensee .....	09 1 72 444		Egmatting .....	09 1 75 116	
Jettenberger Forst .....	09 1 72 444		Elkofen .....	09 1 75 117	
Karlsteiner Forst .....	09 1 72 444		Forstinning .....	09 1 75 118	
Kirchholz .....	09 1 72 444		Frauenneuharting .....	09 1 75 119	
Ramsauer Forst .....	09 1 72 444		Gelting .....	09 1 75 120	
Saalachauen .....	09 1 72 444		Glonn, Markt .....	09 1 75 121	
Schellenberger Forst .....	09 1 72 444		Grafing b. München, Stadt .....	09 1 75 122	
Staufenecker Forst .....	09 1 72 444		Hohenlinden .....	09 1 75 123	
Weißbacher Forst .....	09 1 72 444		Kirchseon, Markt .....	09 1 75 124	
Wiedmais .....	09 1 72 444		Lampferding .....	09 1 75 125	
<b>74 Landkreis Dachau</b>			Loitersdorf .....	09 1 75 126	
Sitz: Dachau, Stadt			Markt Schwaben, Markt .....	09 1 75 127	
Altomünster, Markt .....	09 1 74 111		Moosach .....	09 1 75 128	
Asbach .....	09 1 74 112		Nettelkofen .....	09 1 75 129	
Bergkirchen .....	09 1 74 113		Oberndorf .....	09 1 75 130	
Biberbach .....	09 1 74 114		Oberpfaffmarn .....	09 1 75 131	
Dachau, Stadt .....	09 1 74 115		Parsdorf .....	09 1 75 132	
Einsbach .....	09 1 74 116		Plening .....	09 1 75 133	
Eisolzried .....	09 1 74 117		Pöring .....	09 1 75 134	
Erdweg .....	09 1 74 118		Poing .....	09 1 75 135	
Feldgeding .....	09 1 74 119		Schalldorf .....	09 1 75 136	
Günding .....	09 1 74 120		Steinhöring .....	09 1 75 137	
Haimhausen .....	09 1 74 121		Straußdorf .....	09 1 75 138	
Hebertshausen .....	09 1 74 122		Zorneding .....	09 1 75 139	
Hilgertshausen .....	09 1 74 123		<b>Gemeindefreie Gebiete</b>		
Höfa .....	09 1 74 124		Anzinger Forst .....	09 1 75 444	
Hohenzell .....	09 1 74 125		Ebersberger Forst .....	09 1 75 444	
Karlsfeld .....	09 1 74 126		Eglhartinger Forst .....	09 1 75 444	
Kiemertshofen .....	09 1 74 127				
Kollbach .....	09 1 74 128		<b>76 Landkreis Eichstätt</b>		
Kreuzholzhauseu .....	09 1 74 129		Sitz: Eichstätt, Stadt		
Lauterbach .....	09 1 74 130		Adelschlag .....	09 1 76 111	
Markt Indersdorf, Markt .....	09 1 74 131		Altmannstein, Markt .....	09 1 76 112	
Niederroth .....	09 1 74 132		Appertshofen .....	09 1 76 113	
Oberbachern .....	09 1 74 133		Beilngries, Stadt .....	09 1 76 114	
Oberzeitlbach .....	09 1 74 134		Biberbach .....	09 1 76 115	
Odelzhausen .....	09 1 74 135		Böhmfeld .....	09 1 76 116	
Petershausen .....	09 1 74 136		Buchenhüll .....	09 1 76 117	
Pfaffenhofen a.d. Glonn .....	09 1 74 137		Buxheim .....	09 1 76 118	
Pipinsried .....	09 1 74 138		Demling .....	09 1 76 119	
Prittzbach .....	09 1 74 139		Denkendorf .....	09 1 76 120	
Randelsried .....	09 1 74 140		Dollnstein, Markt .....	09 1 76 121	
Röhrmoos .....	09 1 74 141		Egweil .....	09 1 76 122	
Schönbrunn .....	09 1 74 142		Eichstätt, Stadt .....	09 1 76 123	
Schwabhausen b. Dachau .....	09 1 74 143		Eitensheim .....	09 1 76 124	
Sigmertshausen .....	09 1 74 144		Erkertshofen .....	09 1 76 125	
Sittenbach .....	09 1 74 145				
Sulzemoos .....	09 1 74 146				
Tandern .....	09 1 74 147				

[illegible]

[illegible]

Gemeinde	Statistische Kennziffer	Gemeinde	Statistische Kennziffer
Kinsau .....	09 1 81 129	<b>83 Landkreis Mühldorf a. Inn</b>	
Landsberg a. Lech, Stadt .....	09 1 81 130	Sitz: Mühldorf a. Inn, Stadt	
Obermeitingen .....	09 1 81 131	Altmühldorf .....	09 1 83 111
Penzing .....	09 1 81 132	Ampfing .....	09 1 83 112
Prittriching .....	09 1 81 134	Aschau b. Kraiburg .....	09 1 83 113
Pürgen .....	09 1 81 141	Buchbach, Markt .....	09 1 83 114
Reichling .....	09 1 81 135	Eggkofen .....	09 1 83 115
Rieden a. Ammersee .....	09 1 81 136	Erharting .....	09 1 83 116
Rott .....	09 1 81 137	Fraham .....	09 1 83 117
Scheuring .....	09 1 81 138	Gars a. Inn, Markt .....	09 1 83 118
Schondorf a. Ammersee .....	09 1 81 139	Haag i. OB, Markt .....	09 1 83 119
Schwiffling .....	09 1 81 140	Heldenstein .....	09 1 83 120
Thaining .....	09 1 81 142	Irl .....	09 1 83 121
Unterdießen .....	09 1 81 143	Jettenbach .....	09 1 83 122
Utting a. Ammersee .....	09 1 81 144	Kirchdorf .....	09 1 83 123
Vilgertshofen .....	09 1 81 133	Kraiburg a. Inn, Markt .....	09 1 83 124
Weil .....	09 1 81 145	Lohkirchen .....	09 1 83 125
Windach .....	09 1 81 146	Maitenbeth .....	09 1 83 126
Gemeindefreie Gebiete		Mettenheim .....	09 1 83 127
Ammersee .....	09 1 81 444	Mühldorf a. Inn, Stadt .....	09 1 83 128
Bayerdießen .....	09 1 81 444	Neumarkt-Sankt Veit, Stadt .....	09 1 83 129
Kingholz .....	09 1 81 444	Niederbergkirchen .....	09 1 83 130
Rotwald .....	09 1 81 444	Niedertaufkirchen .....	09 1 83 131
Stellerwald .....	09 1 81 444	Oberbergkirchen .....	09 1 83 132
Vilgertshofener Forst .....	09 1 81 444	Oberhofen .....	09 1 83 133
<b>82 Landkreis Miesbach</b>		Oberneukirchen .....	09 1 83 134
Sitz: Miesbach, Stadt		Obertaufkirchen .....	09 1 83 135
Bad Wiessee .....	09 1 82 111	Polling .....	09 1 83 136
Bayrischzell .....	09 1 82 112	Pürten .....	09 1 83 137
Dürnbach .....	09 1 82 113	Rattenkirchen .....	09 1 83 138
Fischbachau .....	09 1 82 114	Rechtmehring .....	09 1 83 139
Föching .....	09 1 82 115	Reichertshaim .....	09 1 83 140
Gmund a. Tegernsee .....	09 1 82 116	Roßbach .....	09 1 83 141
Gotzing .....	09 1 82 117	Salmanskirchen .....	09 1 83 142
Hartpenning .....	09 1 82 118	Schönberg .....	09 1 83 143
Hausham .....	09 1 82 119	Schwindegg .....	09 1 83 144
Holzkirchen, Markt .....	09 1 82 120	Taufkirchen .....	09 1 83 145
Holzolling .....	09 1 82 121	Thambach .....	09 1 83 146
Hundham .....	09 1 82 122	Unterreit .....	09 1 83 147
Irschenberg .....	09 1 82 123	Waldkraiburg, Stadt .....	09 1 83 148
Kreuth .....	09 1 82 124	Weidenbach .....	09 1 83 150
Miesbach, Stadt .....	09 1 82 125	Zangberg .....	09 1 83 151
Niklasreuth .....	09 1 82 126	Gemeindefreie Gebiete	
Otterfing .....	09 1 82 127	Großhaager Forst .....	09 1 83 444
Parsberg .....	09 1 82 128	Mühldorfer Hart .....	09 1 83 444
Rottach-Egern .....	09 1 82 129	<b>84 Landkreis München</b>	
Schafflach .....	09 1 82 130	Sitz: München, Stadt	
Schliersee, Markt .....	09 1 82 131	Arget .....	09 1 84 111
Tegernsee, Stadt .....	09 1 82 132	Aschheim .....	09 1 84 112
Valley .....	09 1 82 133	Baierbrunn .....	09 1 84 113
Waakirchen .....	09 1 82 134	Brunnthal .....	09 1 84 114
Wall .....	09 1 82 135	Dingharting .....	09 1 84 115
Wargau .....	09 1 82 136	Dornach .....	09 1 84 116
Wattersdorf .....	09 1 82 137	Eichenhausen .....	09 1 84 117
Wies .....	09 1 82 138	Feldkirchen .....	09 1 84 118
Wörnsmühl .....	09 1 82 139	Garching b. München .....	09 1 84 119
		Gräfelfing .....	09 1 84 120
		Grasbrunn .....	09 1 84 121
		Grünwald .....	09 1 84 122
		Haar .....	09 1 84 123
		Harthausen .....	09 1 84 124

Gemeinde	Statistische Kennziffer	Gemeinde	Statistische Kennziffer
Heimstetten	09 1 84 125	Hütting	09 1 85 137
Helfendorf	09 1 84 126	Joshofen	09 1 85 138
Höhenkirchen	09 1 84 127	Karlshuld	09 1 85 139
Hofolding	09 1 84 128	Karlskron	09 1 85 140
Hohenbrunn	09 1 84 129	Klingsmoos	09 1 85 141
Ismaning	09 1 84 130	Kunding	09 1 85 142
Kirchheim b. München	09 1 84 131	Langenmosen	09 1 85 143
Neuried	09 1 84 132	Leidling	09 1 85 144
Oberbiberg	09 1 84 133	Lichtenau	09 1 85 145
Oberhaching	09 1 84 134	Ludwigsmoos	09 1 85 146
Oberschleißheim	09 1 84 135	Mauern	09 1 85 147
Ottobrunn	09 1 84 136	Mühlried	09 1 85 148
Peiß	09 1 84 137	Neuburg a.d. Donau, Stadt	09 1 85 149
Planegg	09 1 84 138	Oberhausen	09 1 85 150
Pullach i. Isartal	09 1 84 139	Peutenhausen	09 1 85 151
Putzbrunn	09 1 84 140	Pobenhhausen	09 1 85 152
Sauerlach	09 1 84 141	Rennertshofen, Markt	09 1 85 153
Schäftlarn	09 1 84 142	Ried	09 1 85 154
Siegersbrunn	09 1 84 143	Riedensheim	09 1 85 155
Straßlach	09 1 84 144	Rohrbach	09 1 85 156
Taufkirchen	09 1 84 145	Rohrenfels	09 1 85 157
Unterbiberg	09 1 84 146	Schrobenhausen, Stadt	09 1 85 158
Unterföhring	09 1 84 147	Seiboldsdorf	09 1 85 159
Unterhaching	09 1 84 148	Stepperg	09 1 85 160
Unterschleißheim	09 1 84 149	Trugenhofen	09 1 85 162
Gemeindefreie Gebiete		Untermaxfeld	09 1 85 163
Deisenhofener Forst-Nord	09 1 84 444	Unterstell	09 1 85 164
Deisenhofener Forst-Süd	09 1 84 444	Wagenhofen	09 1 85 165
Forstenrieder Park	09 1 84 444	Waidhofen	09 1 85 166
Forst Kasten	09 1 84 444	Walda	09 1 85 167
Grünwalder Forst	09 1 84 444	Weichering	09 1 85 168
Höhenkirchener Forst	09 1 84 444	Weidorf	09 1 85 169
Hofoldingener Forst-Nord	09 1 84 444	Weilach	09 1 85 170
Hofoldingener Forst-Süd	09 1 84 444	Zell	09 1 85 171
Perlacher Forst	09 1 84 444	Gemeindefreie Gebiete	
85 Landkreis Neuburg-Schrobenhausen		Brucker Forst	09 1 85 444
Sitz: Neuburg a.d. Donau, Stadt		Heimberg	09 1 85 444
Adelshausen	09 1 85 111	Unterhauser Forst	09 1 85 444
Ambach	09 1 85 112	86 Landkreis Pfaffenhofen a.d. Ilm	
Aresing	09 1 85 113	Sitz: Pfaffenhofen a.d. Ilm, Stadt	
Attenfeld	09 1 85 114	Alberzell	09 1 86 111
Ballersdorf	09 1 85 115	Aufham	09 1 86 112
Berg i. Gau	09 1 85 116	Baar	09 1 86 113
Bergen	09 1 85 117	Ebenhausen	09 1 86 114
Bergheim	09 1 85 118	Entrischenbrunn	09 1 86 115
Bertoldsheim	09 1 85 119	Ernsgaden	09 1 86 116
Bittenbrunn	09 1 85 120	Eschelbach a.d. Ilm	09 1 86 117
Bonsal	09 1 85 121	Euernbach	09 1 86 118
Bruck	09 1 85 122	Fahlenbach	09 1 86 119
Brunnen	09 1 85 123	Freinhausen	09 1 86 120
Burgheim, Markt	09 1 85 125	Gambach	09 1 86 121
Dinkelshausen	09 1 85 126	Geisenfeld, Stadt	09 1 86 122
Ehekirchen	09 1 85 127	Geisenhausen	09 1 86 123
Erlbach	09 1 85 128	Geroldshausen i.d. Hallertau	09 1 86 124
Feldkirchen	09 1 85 129	Gerolsbach	09 1 86 125
Fernmittenhhausen	09 1 85 130	Hettenshausen	09 1 86 126
Gachenbach	09 1 85 131	Hirschenhausen	09 1 86 127
Grasheim	09 1 85 132	Hohenwart, Markt	09 1 86 128
Haselbach	09 1 85 133	Ilmdorf	09 1 86 129
Hatzenhofen	09 1 85 134	Ilmmünster	09 1 86 130
Hohenried	09 1 85 135	Irsching	09 1 86 131
Hollenbach	09 1 85 136	Jetzendorf	09 1 86 132

Gemeinde	Statistische Kennziffer	Gemeinde	Statistische Kennziffer
Klenau .....	09 1 86 133	Hemhof .....	09 1 87 140
Klosterberg .....	09 1 86 134	Hittenkirchen .....	09 1 87 141
Koppenbach .....	09 1 86 135	Hochstätt .....	09 1 87 142
Larsbach .....	09 1 86 136	Höhenmoos .....	09 1 87 143
Manching .....	09 1 86 137	Höhenrain .....	09 1 87 144
Menning .....	09 1 86 138	Höslwang .....	09 1 87 145
Münchsmünster .....	09 1 86 139	Hohenthann .....	09 1 87 146
Niederscheyern .....	09 1 86 140	Holzham .....	09 1 87 147
Oberlauterbach .....	09 1 86 141	Kieffersfelden .....	09 1 87 148
Oberstimm .....	09 1 86 142	Kling .....	09 1 87 149
Pfaffenhofen a.d. Ilm, Stadt .....	09 1 86 143	Kolbermoor, Stadt .....	09 1 87 150
Pörnbach .....	09 1 86 144	Litzldorf .....	09 1 87 151
Puch .....	09 1 86 145	Marienberg .....	09 1 87 152
Reichertshausen .....	09 1 86 146	Mietraching .....	09 1 87 153
Reichertshofen, Markt .....	09 1 86 147	Neubeuern, Markt .....	09 1 87 154
Rockolding .....	09 1 86 148	Neukirchen a. Simssee .....	09 1 87 155
Rohrbach .....	09 1 86 149	Nußdorf a. Inn .....	09 1 87 156
Rotteneegg .....	09 1 86 150	Oberaudorf .....	09 1 87 157
Scheyern .....	09 1 86 151	Pang .....	09 1 87 158
Schweitenkirchen .....	09 1 86 152	Pfaffing .....	09 1 87 159
Singenbach .....	09 1 86 153	Pfraundorf .....	09 1 87 160
Steinkirchen .....	09 1 86 154	Pietzing .....	09 1 87 161
Strobenried .....	09 1 86 155	Prien a. Chiemsee, Markt .....	09 1 87 162
Sünzhausen .....	09 1 86 156	Prutting .....	09 1 87 163
Vohburg a.d. Donau, Stadt .....	09 1 86 158	Ramerberg .....	09 1 87 164
Westenhausen .....	09 1 86 159	Raubling .....	09 1 87 165
Winden b. Scheyern .....	09 1 86 160	Reischenhart .....	09 1 87 166
Wöhr .....	09 1 86 161	Riedering .....	09 1 87 167
Wolnzach, Markt .....	09 1 86 162	Rimsting .....	09 1 87 168
Zell .....	09 1 86 163	Rohrdorf .....	09 1 87 169
Gemeindefreies Gebiet		Rott a. Inn .....	09 1 87 170
Feilenforst .....	09 1 86 444	Sachrang .....	09 1 87 171
<b>87 Landkreis Rosenheim</b>		Samerberg .....	09 1 87 172
Sitz: Rosenheim, Stadt		Schonstett .....	09 1 87 173
Aising .....	09 1 87 111	Söchtenau .....	09 1 87 174
Albaching .....	09 1 87 112	Söllhuben .....	09 1 87 175
Amerang .....	09 1 87 113	Soyen .....	09 1 87 176
Aschau i. Chiemgau .....	09 1 87 114	Stephanskirchen .....	09 1 87 177
Attel .....	09 1 87 115	Tattenhausen .....	09 1 87 178
Babensham .....	09 1 87 116	Tuntenhausen .....	09 1 87 179
Bad Aibling, Stadt .....	09 1 87 117	Umrathshausen .....	09 1 87 180
Bernau a. Chiemsee .....	09 1 87 118	Vogtareuth .....	09 1 87 181
Beyharting .....	09 1 87 119	Wasserburg a. Inn, Stadt .....	09 1 87 182
Brannenburg .....	09 1 87 120	Westerndorf St. Peter .....	09 1 87 183
Breitbrunn a. Chiemsee .....	09 1 87 121	Wildenwart .....	09 1 87 184
Bruckmühl, Markt .....	09 1 87 122	Willing .....	09 1 87 185
Chiemsee .....	09 1 87 123	Gemeindefreie Gebiete	
Edling .....	09 1 87 124	Madau .....	09 1 87 444
Eggstätt .....	09 1 87 125	Rotter Forst-Nord .....	09 1 87 444
Eiselfing .....	09 1 87 126	Rotter Forst-Süd .....	09 1 87 444
Endorf i.OB, Markt .....	09 1 87 128	<b>88 Landkreis Starnberg</b>	
Feilnbach .....	09 1 87 129	Sitz: Starnberg, Stadt	
Feldkirchen-Westerham .....	09 1 87 130	Argelsried .....	09 1 88 111
Flintsbach a. Inn .....	09 1 87 131	Bachhausen .....	09 1 88 112
Frasdorf .....	09 1 87 132	Berg .....	09 1 88 113
Götting .....	09 1 87 133	Breitbrunn a. Ammersee .....	09 1 88 114
Griesstätt .....	09 1 87 134	Buch a. Ammersee .....	09 1 88 115
Großbrannenburg .....	09 1 87 135	Buchendorf .....	09 1 88 116
Großholzhausen .....	09 1 87 136	Erling-Andechs .....	09 1 88 117
Großkarolinenfeld .....	09 1 87 137	Feldafing .....	09 1 88 118
Gstadt a. Chiemsee .....	09 1 87 138	Frieding .....	09 1 88 119
Halfing .....	09 1 87 139	Gauting .....	09 1 88 120

09 Bayern 1 88

Gemeinde	Statistische Kennziffer	Gemeinde	Statistische Kennziffer
Gilching	09 1 88 121	Schnaitsee	09 1 89 142
Hadorf	09 1 88 122	Seebruck	09 1 89 143
Hechendorf a. Pilsensee	09 1 88 123	Seeon	09 1 89 144
Herrsching a. Ammersee	09 1 88 124	Siegsdorf	09 1 89 145
Höhenrain	09 1 88 125	Staudach-Egerndach	09 1 89 146
Inning a. Ammersee	09 1 88 126	Stein a.d. Traun	09 1 89 147
Krailling	09 1 88 127	Surberg	09 1 89 148
Leutstetten	09 1 88 128	Tacherting	09 1 89 149
Machtlfing	09 1 88 129	Taching a. See	09 1 89 150
Maising	09 1 88 130	Tengling	09 1 89 151
Meiling	09 1 88 131	Tittmoning, Stadt	09 1 89 152
Oberalting-Seefeld	09 1 88 132	Törring	09 1 89 153
Oberbrunn	09 1 88 133	Traunreut, Stadt	09 1 89 154
Oberpfaffenhofen	09 1 88 134	Traunstein, Stadt	09 1 89 155
Percha	09 1 88 135	Traunwalchen	09 1 89 156
Perchting	09 1 88 136	Tröstberg, Stadt	09 1 89 157
Pöcking	09 1 88 137	Truchtlaching	09 1 89 158
Söcking	09 1 88 138	Übersee	09 1 89 159
Starnberg, Stadt	09 1 88 139	Unterwössen	09 1 89 160
Traubing	09 1 88 140	Vachendorf	09 1 89 161
Tutzing	09 1 88 141	Waging a. See, Markt	09 1 89 162
Unterbrunn	09 1 88 142	Waldhausen	09 1 89 163
Wangen	09 1 88 143	Wolkersdorf	09 1 89 164
Weßling	09 1 88 144	Wonneberg	09 1 89 165
Wörthsee	09 1 88 145		

Gemeindefreie Gebiete

Starnberger See	09 1 88 444
Unterbrunn	09 1 88 444
Wadlhauser Gräben	09 1 88 444

89 Landkreis Traunstein

Sitz: Traunstein, Stadt	
Altenmarkt a.d. Alz	09 1 89 111
Asten	09 1 89 112
Bergen	09 1 89 113
Chieming	09 1 89 114
Engelsberg	09 1 89 115
Erlstätt	09 1 89 116
Freutsmoos	09 1 89 117
Fridolfing	09 1 89 118
Grabenstätt	09 1 89 119
Grassau, Markt	09 1 89 120
Hammer	09 1 89 121
Haslach	09 1 89 122
Heiligkreuz	09 1 89 123
Inzell	09 1 89 124
Kay	09 1 89 125
Kienberg	09 1 89 126
Kirchanschöring	09 1 89 127
Kirchstätt	09 1 89 128
Marquartstein	09 1 89 129
Nußdorf	09 1 89 130
Oberfeldkirchen	09 1 89 131
Oberhochstätt	09 1 89 132
Obing	09 1 89 133
Palling	09 1 89 134
Petting	09 1 89 135
Pierling	09 1 89 136
Pittenhart	09 1 89 137
Rabenden	09 1 89 138
Reit im Winkl	09 1 89 139
Ruhpolding	09 1 89 140
Schleching	09 1 89 141

Gemeindefreie Gebiete

Chiemseemöser	09 1 89 444
Chiemsee (See)	09 1 89 444
Kachelstein u. Baumburger Wald	09 1 89 444
Schönramer Filz	09 1 89 444
Waginger See	09 1 89 444

90 Landkreis Weilheim-Schongau

Sitz: Weilheim i.OB, Stadt	
Altensadt	09 1 90 111
Ammerhöfe	09 1 90 112
Antdorf	09 1 90 113
Bernbeuren	09 1 90 114
Bernried	09 1 90 115
Birkland	09 1 90 116
Böbing	09 1 90 117
Burggen	09 1 90 118
Deutenhausen	09 1 90 119
Eberfing	09 1 90 120
Eglfing	09 1 90 121
Etting	09 1 90 122
Fischen a. Ammersee	09 1 90 123
Forst	09 1 90 124
Frauenrain	09 1 90 125
Habach	09 1 90 126
Haid	09 1 90 127
Haunshofen	09 1 90 128
Hohenfurch	09 1 90 129
Hohenpeißenberg	09 1 90 130
Huglfing	09 1 90 131
Iffeldorf	09 1 90 132
Ingenried	09 1 90 133
Magnetsried	09 1 90 134
Oberhausen	09 1 90 135
Obersöchering	09 1 90 136
Oderding	09 1 90 137
Pähl	09 1 90 138
Peißenberg, Markt	09 1 90 139
Peiting, Markt	09 1 90 140



Gemeinde	Statistische Kennziffer	Gemeinde	Statistische Kennziffer
Penzberg, Stadt	09 1 90 141	Langenisarhofen	09 2 71 131
Polling	09 1 90 142	Metten, Markt	09 2 71 132
Prem	09 1 90 143	Michaelsbuch	09 2 71 133
Raisting	09 1 90 144	Mietraching	09 2 71 134
Rottenbuch	09 1 90 145	Moos	09 2 71 135
Sachsenried	09 1 90 146	Natternberg	09 2 71 136
Schönberg	09 1 90 147	Neßlbach	09 2 71 137
Schongau, Stadt	09 1 90 148	Niederalteich	09 2 71 138
Schwabbruck	09 1 90 149	Oberpöding	09 2 71 139
Schwabniederhofen	09 1 90 150	Offenberg	09 2 71 140
Schwabsoien	09 1 90 151	Osterhofen, Stadt	09 2 71 141
Seeshaupt	09 1 90 152	Ottmaring	09 2 71 142
Sindelsdorf	09 1 90 153	Otzing	09 2 71 143
Steingaden	09 1 90 154	Pankofen	09 2 71 144
Tannenberg	09 1 90 155	Plattling, Stadt	09 2 71 146
Unterhausen	09 1 90 156	Rottersdorf	09 2 71 147
Weilheim i. OB, Stadt	09 1 90 157	Schaufling	09 2 71 148
Wessobrunn	09 1 90 158	Schöllnach, Markt	09 2 71 149
Wielenbach	09 1 90 159	Seebach	09 2 71 150
Wildsteig	09 1 90 160	Stephansposching	09 2 71 151
		Wallerfing	09 2 71 152
		Winzer, Markt	09 2 71 153
Gemeindefreies Gebiet			
Fronreitener Forst	09 1 90 444		
2 Reg.-Bez. Niederbayern			
		Gemeindefreie Gebiete	
61 Kreisfreie Stadt Landshut		Krackl u. Vogelsang	09 2 71 444
Landshut, Stadt	09 2 61 000	Neumairing	09 2 71 444
62 Kreisfreie Stadt Passau			
Passau, Stadt	09 2 62 000		
63 Kreisfreie Stadt Straubing			
Straubing, Stadt	09 2 63 000		
71 Landkreis Deggendorf			
Sitz: Deggendorf, Stadt		79 Landkreis Dingolfing-Landau	
Aholming	09 2 71 111	Sitz: Dingolfing, Stadt	
Aicha a.d. Donau	09 2 71 112	Altenbuch	09 2 79 111
Auerbach	09 2 71 113	Dingolfing, Stadt	09 2 79 112
Außernzell	09 2 71 114	Eichendorf, Markt	09 2 79 113
Bergern	09 2 71 115	Ettling	09 2 79 114
Bernried	09 2 71 116	Frontenhausen, Markt	09 2 79 115
Buchberg	09 2 71 117	Gottfrieding	09 2 79 116
Buchhofen	09 2 71 118	Großenpinning	09 2 79 117
Deggendorf, Stadt	09 2 71 119	Großköllnbach	09 2 79 118
Edenstetten	09 2 71 120	Haberskirchen	09 2 79 119
Egg	09 2 71 121	Höcking	09 2 79 120
Grafling	09 2 71 122	Hüttenkofen	09 2 79 121
Grattersdorf	09 2 71 123	Landau a.d. Isar, Stadt	09 2 79 122
Hauersdorf	09 2 71 124	Lengthal	09 2 79 123
Hengersberg, Markt	09 2 71 125	Loiching	09 2 79 124
Hunding	09 2 71 126	Mamming	09 2 79 125
Iggensbach	09 2 71 127	Marklkofen	09 2 79 126
Künzing	09 2 71 128	Mengkofen	09 2 79 127
Lailling	09 2 71 129	Moosthenning	09 2 79 128
Lalling	09 2 71 130	Mühlhausen	09 2 79 129
		Niederviehbach	09 2 79 130
		Ottering	09 2 79 131
		Pilsting, Markt	09 2 79 132
		Rampoldstetten	09 2 79 133
		Reisbach, Markt	09 2 79 134
		Simbach, Markt	09 2 79 135
		Süßkofen	09 2 79 136
		Wallersdorf, Markt	09 2 79 137

Gemeinde	Statistische Kennziffer	Gemeinde	Statistische Kennziffer
<b>72 Landkreis Freyung-Grafenau</b>		<b>73 Landkreis Kelheim</b>	
Sitz: Freyung, Stadt		Sitz: Kelheim, Stadt	
Altreichenau .....	09 2 72 111	Abensberg, Stadt .....	09 2 73 111
Außernbrünst .....	09 2 72 112	Adlhausen .....	09 2 73 112
Bischofsreut .....	09 2 72 113	Aiglsbach .....	09 2 73 113
Böhmzwiesel .....	09 2 72 114	Altdürnbuch .....	09 2 73 114
Eberhardsreuth .....	09 2 72 115	Attenhofen .....	09 2 73 115
Eppenschlag .....	09 2 72 116	Bad Abbach, Markt .....	09 2 73 116
Finsterau .....	09 2 72 117	Baiersdorf .....	09 2 73 117
Freyung, Stadt .....	09 2 72 118	Berghausen .....	09 2 73 118
Fürsteneck .....	09 2 72 119	Biburg .....	09 2 73 119
Grafenau, Stadt .....	09 2 72 120	Dünzling .....	09 2 73 120
Grainet .....	09 2 72 121	Essing, Markt .....	09 2 73 121
Haidmühle .....	09 2 72 122	Geibenstetten .....	09 2 73 122
Haus i. Wald .....	09 2 72 123	Großgundertshausen .....	09 2 73 123
Herzogsreut .....	09 2 72 124	Großmuß .....	09 2 73 124
Hintereben .....	09 2 72 125	Hausen .....	09 2 73 125
Hinterschmiding .....	09 2 72 126	Helchenbach .....	09 2 73 126
Hohenau .....	09 2 72 127	Herrngiersdorf .....	09 2 73 127
Innernzell .....	09 2 72 128	Herrnsaal .....	09 2 73 128
Jandelsbrunn .....	09 2 72 129	Herrnwahlthann .....	09 2 73 129
Karlsbach .....	09 2 72 130	Hienheim .....	09 2 73 130
Kirchberg .....	09 2 72 131	Hörlbach .....	09 2 73 131
Kumreut .....	09 2 72 132	Holzmannshausen .....	09 2 73 132
Lackenhäuser .....	09 2 72 133	Ihrlerstein .....	09 2 73 133
Mauth .....	09 2 72 134	Irsing .....	09 2 73 134
Neudorf .....	09 2 72 135	Jachenhausen .....	09 2 73 135
Neureichenau .....	09 2 72 136	Kapfelberg .....	09 2 73 136
Oberkreuzberg .....	09 2 72 137	Kelheim, Stadt .....	09 2 73 137
Perlesreut, Markt .....	09 2 72 138	Kelheimwinzer .....	09 2 73 138
Philippsreut .....	09 2 72 139	Kirchdorf .....	09 2 73 139
Ringelai .....	09 2 72 140	Laaberberg .....	09 2 73 140
Röhrnbach, Markt .....	09 2 72 141	Langquaid, Markt .....	09 2 73 141
Saldenburg .....	09 2 72 142	Leibersdorf .....	09 2 73 142
Sankt Oswald .....	09 2 72 143	Leitenhausen .....	09 2 73 143
Schlag .....	09 2 72 144	Lengfeld .....	09 2 73 144
Schöfweg .....	09 2 72 145	Lindkirchen .....	09 2 73 145
Schönanger .....	09 2 72 146	Lohstadt .....	09 2 73 146
Schönberg, Markt .....	09 2 72 147	Mainburg, Stadt .....	09 2 73 147
Schönbrunn a. Lusen .....	09 2 72 148	Meihern .....	09 2 73 148
Spiegelau .....	09 2 72 149	Mitterfecking .....	09 2 73 149
Thurmansbang .....	09 2 72 150	Mitterstetten .....	09 2 73 150
Waldkirchen, Stadt .....	09 2 72 151	Mühlhausen .....	09 2 73 151
Zenting .....	09 2 72 152	Neustadt a.d. Donau, Stadt .....	09 2 73 152
		Niederleierndorf .....	09 2 73 153
		Niederumelsdorf .....	09 2 73 154
		Oberempfenbach .....	09 2 73 155
		Oberndorf .....	09 2 73 156
		Oberulrain .....	09 2 73 157
		Offenstetten .....	09 2 73 158
		Painten, Markt .....	09 2 73 159
		Paring .....	09 2 73 160
		Peising .....	09 2 73 161
		Prunn .....	09 2 73 162
		Ratzenhofen .....	09 2 73 163
		Riedenburg, Stadt .....	09 2 73 164
		Rohr i. NB, Markt .....	09 2 73 165
		Saal a.d. Donau .....	09 2 73 166
		Saalhaupt .....	09 2 73 167
		Sandsbach .....	09 2 73 168
		Schneidhart .....	09 2 73 169
		Schwaig .....	09 2 73 170
		Semerskirchen .....	09 2 73 171
		Siegenburg, Markt .....	09 2 73 172
		Staubing .....	09 2 73 173
		Steinbach .....	09 2 73 174
<b>Gemeindefreie Gebiete</b>			
Annathaler Wald .....	09 2 72 444		
Frauenberger u. Duschlberger Wald .....	09 2 72 444		
Graineter Wald .....	09 2 72 444		
Klingenbrunner Wald .....	09 2 72 444		
Leopoldsreuter Wald .....	09 2 72 444		
Mauther Forst .....	09 2 72 444		
Philippsreuter Wald .....	09 2 72 444		
Pleckensteiner Wald .....	09 2 72 444		
Sankt Oswald .....	09 2 72 444		
Schlichtenberger Wald .....	09 2 72 444		
Schönbrunner Wald .....	09 2 72 444		
Sonnenwald .....	09 2 72 444		
Waldhäuserwald .....	09 2 72 444		

Gemeinde	Statistische Kennziffer	Gemeinde	Statistische Kennziffer
Teugn .....	09 2 73 175	Niedereulenbach .....	09 2 74 157
Thaldorf .....	09 2 73 176	Niederhornbach .....	09 2 74 158
Train .....	09 2 73 177	Oberglaim .....	09 2 74 159
Volkenschwand .....	09 2 73 178	Oberhatzkofen .....	09 2 74 160
Walkertshofen .....	09 2 73 179	Oberköllnbach .....	09 2 74 161
Weltenburg .....	09 2 73 180	Oberlauterbach .....	09 2 74 162
Wildenberg .....	09 2 73 181	Obermünchen .....	09 2 74 163
Gemeindefreie Gebiete		Oberroning .....	09 2 74 164
Dürnbucher Forst .....	09 2 73 444	Obersüßbach .....	09 2 74 165
Einwald .....	09 2 73 444	Ohu .....	09 2 74 166
Frauenforst .....	09 2 73 444	Paintldkofen .....	09 2 74 167
Hacklberg .....	09 2 73 444	Pattendorf .....	09 2 74 168
Hienheimer Forst .....	09 2 73 444	Pauluszell .....	09 2 74 169
Paintner Forst .....	09 2 73 444	Pfaffendorf .....	09 2 74 170
74 Landkreis Landshut		Pfeffendorf .....	09 2 74 171
Sitz: Landshut, Stadt		Pfeffenhausen, Markt .....	09 2 74 172
Adlkofen .....	09 2 74 111	Piegendorf .....	09 2 74 173
Aham .....	09 2 74 112	Postau .....	09 2 74 174
Altdorf .....	09 2 74 113	Rainertshausen .....	09 2 74 175
Altfraunhofen .....	09 2 74 114	Rottenburg a.d. Laaber, Stadt .....	09 2 74 176
Andermannsdorf .....	09 2 74 115	Ruprechtsberg .....	09 2 74 177
Arth .....	09 2 74 116	Salksdorf .....	09 2 74 178
Attenhausen .....	09 2 74 117	Schalkham .....	09 2 74 179
Baierbach .....	09 2 74 118	Schmatzhausen .....	09 2 74 180
Bayerbach b. Ergoldsbach .....	09 2 74 119	Seyboldsdorf .....	09 2 74 181
Bodenkirchen .....	09 2 74 120	Tiefenbach .....	09 2 74 182
Buch a. Erlbach .....	09 2 74 121	Velden, Markt .....	09 2 74 183
Diemannskirchen .....	09 2 74 122	Vilsbiburg, Stadt .....	09 2 74 184
Eberspoint .....	09 2 74 123	Vilsheim .....	09 2 74 185
Eching .....	09 2 74 124	Vilsln .....	09 2 74 186
Egg .....	09 2 74 125	Weihmichl .....	09 2 74 187
Ergolding .....	09 2 74 126	Weng .....	09 2 74 188
Ergoldsbach, Markt .....	09 2 74 127	Widdersdorf .....	09 2 74 189
Essenbach .....	09 2 74 128	Winklsaß .....	09 2 74 190
Felizenzell .....	09 2 74 129	Wörth a.d. Isar .....	09 2 74 191
Frauenberg .....	09 2 74 130	Wolferding .....	09 2 74 192
Frauensattling .....	09 2 74 131	Wurmsham .....	09 2 74 193
Furth .....	09 2 74 132	Gemeindefreie Gebiete	
Gaindorf .....	09 2 74 133	Drachstall .....	09 2 74 444
Geisenhausen, Markt .....	09 2 74 134	Untere Au .....	09 2 74 444
Gerzen .....	09 2 74 135	Westen .....	09 2 74 444
Gündlkofen .....	09 2 74 136	75 Landkreis Passau	
Gundihausen .....	09 2 74 137	Sitz: Passau, Stadt	
Haarbach .....	09 2 74 138	Aicha vorm Wald .....	09 2 75 111
Hebramsdorf .....	09 2 74 139	Aidenbach, Markt .....	09 2 75 112
Hofendorf .....	09 2 74 140	Albersdorf .....	09 2 75 113
Hohenthann .....	09 2 74 141	Aldersbach .....	09 2 75 114
Holzhausen .....	09 2 74 142	Alkofen .....	09 2 75 115
Inkofen .....	09 2 74 143	Bad Füssing .....	09 2 75 116
Kläham .....	09 2 74 144	Beutelsbach .....	09 2 75 117
Kröning .....	09 2 74 145	Breitenberg .....	09 2 75 118
Kumhausen .....	09 2 74 146	Büchlberg .....	09 2 75 119
Lichtenhaag .....	09 2 74 147	Eging, Markt .....	09 2 75 120
Martinshaun .....	09 2 74 148	Fürstenstein .....	09 2 75 121
Martinszell .....	09 2 74 149	Fürstenzell .....	09 2 75 122
Mettenbach .....	09 2 74 150	Garham .....	09 2 75 123
Münchsdorf .....	09 2 74 151	Griesbach i. Rottal, Stadt .....	09 2 75 124
Münster .....	09 2 74 152	Haarbach .....	09 2 75 125
Neufahrn i. NB .....	09 2 74 153	Hauzenberg, Markt .....	09 2 75 126
Neufraunhofen .....	09 2 74 154	Hofkirchen, Markt .....	09 2 75 127
Neuhausen b. Landshut .....	09 2 74 155	Hutthurm, Markt .....	09 2 75 128
Niederaichbach .....	09 2 74 156	Kellberg .....	09 2 75 129

Gemeinde	Statistische Kennziffer	Gemeinde	Statistische Kennziffer
Kirchham .....	09 2 75 130	Prackenbach .....	09 2 76 135
Kößlarn, Markt .....	09 2 75 131	Rabenstein .....	09 2 76 136
Malching .....	09 2 75 132	Raindorf .....	09 2 76 137
Neuburg a. Inn .....	09 2 75 133	Regen, Stadt .....	09 2 76 138
Neuhaus a. Inn .....	09 2 75 134	Rinchnach .....	09 2 76 139
Neukirchen vorm Wald .....	09 2 75 135	Rinchnachmündt .....	09 2 76 140
Oberneureuth .....	09 2 75 136	Ruhmannsdorf .....	09 2 76 141
Obernzell, Markt .....	09 2 75 137	Ruhmannsfelden, Markt .....	09 2 76 142
Ortenburg, Markt .....	09 2 75 138	Teisnach, Markt .....	09 2 76 143
Otterskirchen .....	09 2 75 139	Viechtach, Stadt .....	09 2 76 144
Pleinting, Markt .....	09 2 75 140	Wettzell .....	09 2 76 145
Pocking, Stadt .....	09 2 75 141	Zachenberg .....	09 2 76 146
Rathsmannsdorf .....	09 2 75 142	Zell .....	09 2 76 147
Rotthalmünster, Markt .....	09 2 75 143	Zwiesel, Stadt .....	09 2 76 148
Ruderting .....	09 2 75 144		
Ruhstorf a.d. Rott .....	09 2 75 145	Gemeindefreie Gebiete	
Salzweg .....	09 2 75 146	Achslach .....	09 2 76 444
Sandbach .....	09 2 75 147	Auerkieler Wald .....	09 2 76 444
Sonnen .....	09 2 75 148	Brandtnr Grenzwald .....	09 2 76 444
Tettenweis .....	09 2 75 149	Drachselsrieder Forst .....	09 2 76 444
Thyrnau .....	09 2 75 150	Klautzenbacher Wald u. Hennenkobl .....	09 2 76 444
Tiefenbach .....	09 2 75 151	Langdorfer Wald .....	09 2 76 444
Tittling, Markt .....	09 2 75 152	Zwieslerwaldhaus .....	09 2 76 444
Untergriesbach, Markt .....	09 2 75 153		
Vilshofen, Stadt .....	09 2 75 154	<b>77 Landkreis Rottal-Inn</b>	
Voglarn .....	09 2 75 155	Sitz: Pfarrkirchen, Stadt	
Wegscheid, Markt .....	09 2 75 156	Arnstorf, Markt .....	09 2 77 111
Weihmörting .....	09 2 75 157	Bayerbach .....	09 2 77 112
Wildenranna .....	09 2 75 158	Birnbach .....	09 2 77 113
Windorf, Markt .....	09 2 75 159	Dietersburg .....	09 2 77 114
Witzmannsberg .....	09 2 75 160	Dirnach .....	09 2 77 115
Wolfachau .....	09 2 75 161	Eggenfelden, Stadt .....	09 2 77 116
Wotzdorf .....	09 2 75 162	Eggldam .....	09 2 77 117
Zeitlarn .....	09 2 75 163	Ering .....	09 2 77 118
		Falkenberg .....	09 2 77 119
Gemeindefreies Gebiet		Fünfleiten .....	09 2 77 120
Steinkart .....	09 2 75 444	Gangkofen, Markt .....	09 2 77 121
		Geratskirchen .....	09 2 77 122
<b>76 Landkreis Regen</b>		Hammersbach .....	09 2 77 123
Sitz: Regen, Stadt		Hebertsfelden .....	09 2 77 124
Achslach .....	09 2 76 111	Hölsbrunn .....	09 2 77 125
Allersdorf .....	09 2 76 112	Johanniskirchen .....	09 2 77 126
Arnbruck .....	09 2 76 113	Julbach .....	09 2 77 127
Bärnzell .....	09 2 76 114	Kirchdorf a. Inn .....	09 2 77 128
Bayerisch Eisenstein .....	09 2 76 115	Kohlstorf .....	09 2 77 129
Bischofsmais .....	09 2 76 116	Lohbruck .....	09 2 77 130
Bodenmais, Markt .....	09 2 76 117	Malgardsdorf .....	09 2 77 131
Böbrach .....	09 2 76 118	Mariakirchen .....	09 2 77 132
Brandten .....	09 2 76 119	Massing, Markt .....	09 2 77 133
Drachselsried .....	09 2 76 120	Mitterskirchen .....	09 2 77 134
Frauenau .....	09 2 76 121	Müncbsdorf .....	09 2 77 135
Geiersthäl .....	09 2 76 122	Neukirchen b. Pfarrkirchen .....	09 2 77 136
Gotteszell .....	09 2 76 123	Peterskirchen .....	09 2 77 137
Hochdorf .....	09 2 76 124	Pfarrkirchen, Stadt .....	09 2 77 138
Kirchaitnach .....	09 2 76 125	Postmünster .....	09 2 77 139
Kirchberg .....	09 2 76 126	Reut .....	09 2 77 140
Kirchdorf i. Wald .....	09 2 76 127	Rimbach .....	09 2 77 141
Kollnbarg .....	09 2 76 128	Roßbach .....	09 2 77 142
Langdorf .....	09 2 76 129	Sallach .....	09 2 77 143
Lindberg .....	09 2 76 130	Schönau .....	09 2 77 144
Lohberg .....	09 2 76 131	Simbach a. Inn, Stadt .....	09 2 77 145
March .....	09 2 76 132	Staudach .....	09 2 77 146
Moosbach .....	09 2 76 133	Stubenberg .....	09 2 77 147
Patersdorf .....	09 2 76 134	Tann, Markt .....	09 2 77 148

Gemeinde	Statistische Kennziffer	Gemeinde	Statistische Kennziffer
Triftern, Markt	09 2 77 149	Oberharthausen	09 2 78 161
Ulbering	09 2 77 150	Oberhaselbach	09 2 78 162
Unterdietfurt	09 2 77 151	Obermiethnach	09 2 78 163
Wittibreut	09 2 77 152	Obermotzing	09 2 78 164
Wurmannsquick, Markt	09 2 77 153	Obermühlbach	09 2 78 165
Zeilarn	09 2 77 154	Oberpiebing	09 2 78 166
Zell	09 2 77 155	Oberschneiding	09 2 78 167
Gemeindefreie Gebiete		Oberzeitldorn	09 2 78 168
Hart	09 2 77 444	Paitzkofen	09 2 78 169
Wintersteig	09 2 77 444	Parkstetten	09 2 78 170
<b>78 Landkreis Straubing-Bogen</b>		Perasdorf	09 2 78 171
Sitz: Straubing, Stadt		Perkam	09 2 78 172
Agendorf	09 2 78 111	Pfelling	09 2 78 173
Aholting	09 2 78 112	Pillnach	09 2 78 174
Aiterhofen	09 2 78 113	Pönning	09 2 78 175
Allkofen	09 2 78 114	Pondorf	09 2 78 176
Amselfing	09 2 78 115	Rain	09 2 78 177
Ascha	09 2 78 116	Rattenberg	09 2 78 178
Atting	09 2 78 117	Rattiszell	09 2 78 179
Bogen, Stadt	09 2 78 118	Reiðing	09 2 78 181
Elisabethszell	09 2 78 119	Salching	09 2 78 182
Falkenfels	09 2 78 120	Sallach	09 2 78 183
Feldkirchen	09 2 78 121	Sankt Englmar	09 2 78 184
Gaishausen	09 2 78 122	Saulburg	09 2 78 185
Geiselhöring, Stadt	09 2 78 123	Schambach	09 2 78 186
Geltolfing	09 2 78 124	Schwarzach, Markt	09 2 78 187
Gittensdorf	09 2 78 125	Schwimmbach	09 2 78 188
Gossersdorf	09 2 78 126	Stallwang	09 2 78 189
Grafing	09 2 78 127	Steinach	09 2 78 190
Haader	09 2 78 128	Steinburg	09 2 78 191
Haibach	09 2 78 129	Straßkirchen	09 2 78 192
Hailing	09 2 78 130	Unterzeitldorn	09 2 78 193
Haindling	09 2 78 131	Upfkofen	09 2 78 194
Hainsbach	09 2 78 132	Wallkofen	09 2 78 195
Hankofen	09 2 78 133	Weichs	09 2 78 196
Haselbach	09 2 78 134	Wiesenfelden	09 2 78 197
Haunkenzell	09 2 78 135	Windberg	09 2 78 198
Hirschling	09 2 78 136	Zinzenzell	09 2 78 199
Höhenberg	09 2 78 137	Gemeindefreie Gebiete	
Hofkirchen	09 2 78 138	Böbracher Staatswald	09 2 78 444
Hunderdorf	09 2 78 139	Schwarzacher Hochwald	09 2 78 444
Irlbach	09 2 78 140	Waxenberger Forst-Ost	09 2 78 444
Kirchroth	09 2 78 141	<b>3 Reg.-Bez. Oberpfalz</b>	
Kößnach	09 2 78 142	<b>61 Kreisfreie Stadt Amberg</b>	
Konzell	09 2 78 143	Amberg, Stadt	09 3 61 000
Laberweinting	09 2 78 144	<b>62 Kreisfreie Stadt Regensburg</b>	
Landorf	09 2 78 145	Regensburg, Stadt	09 3 62 000
Leiblfing	09 2 78 146	<b>63 Kreisfreie Stadt Weiden i.d. OPf.</b>	
Loitzendorf	09 2 78 147	Weiden i.d. OPf., Stadt	09 3 63 000
Mallersdorf-Pfaffenberg, Markt	09 2 78 148		
Mariaposching	09 2 78 149		
Metting	09 2 78 150		
Mitterfels, Markt	09 2 78 151		
Mitterharthausen	09 2 78 152		
Münster	09 2 78 153		
Neukirchen	09 2 78 154		
Niederachdorf	09 2 78 155		
Niederharthausen	09 2 78 156		
Niederlindhart	09 2 78 157		
Niedermotzing	09 2 78 158		
Niederwinkling	09 2 78 159		
Oberalteich	09 2 78 160		

Gemeinde	Statistische Kennziffer	Gemeinde	Statistische Kennziffer
<b>71 Landkreis Amberg-Weizsach</b>			
Sitz: Amberg, Stadt		Leiten u. Schottenbühl	09 3 71 444
Ammerthal	09 3 71 111	Neudorfer Wald	09 3 71 444
Angfeld	09 3 71 112	Neunaigener Forst	09 3 71 444
Auerbach i.d. OPf., Stadt	09 3 71 113	Obere Wagensaß	09 3 71 444
Augsberg	09 3 71 114	Ober-u. Unterwald	09 3 71 444
Bachetsfeld	09 3 71 115	Pommershofer Berge	09 3 71 444
Birgland	09 3 71 116	Röthelweiher	09 3 71 444
Degelsdorf	09 3 71 117	Tannach	09 3 71 444
Ebermannsdorf	09 3 71 118	Taubenbacher Forst	09 3 71 444
Edelsfeld	09 3 71 119	Untere Wagensaß	09 3 71 444
Ensdorf	09 3 71 120	Wellucker Wald	09 3 71 444
Freihung, Markt	09 3 71 121		
Freudenberg	09 3 71 122	<b>72 Landkreis Cham</b>	
Gebenbach	09 3 71 123	Sitz: Cham, Stadt	
Götzensdorf	09 3 71 124	Altenkreith	09 3 72 111
Gunzensdorf	09 3 71 125	Arnschwang	09 3 72 112
Hahnbach, Markt	09 3 71 126	Arrach	09 3 72 113
Hirschau, Stadt	09 3 71 127	Biberbach	09 3 72 114
Hirschbach	09 3 71 128	Blaibach	09 3 72 115
Hohenburg, Markt	09 3 71 129	Cham, Stadt	09 3 72 116
Holstein	09 3 71 130	Chamerau	09 3 72 117
Illschwang	09 3 71 131	Chammünster	09 3 72 118
Kastl, Markt	09 3 71 132	Dalking	09 3 72 119
Kemnath a. Buchberg	09 3 71 133	Diepoldsried	09 3 72 120
Kirchenreinbach	09 3 71 134	Döfering	09 3 72 121
Königstein, Markt	09 3 71 135	Eismannsberg	09 3 72 122
Kümmersbruck	09 3 71 136	Engelshütt	09 3 72 123
Massenricht	09 3 71 137	Eschlkam, Markt	09 3 72 124
Michelfeld	09 3 71 138	Falkenstein, Markt	09 3 72 125
Nasnitz	09 3 71 139	Furth i. Wald, Stadt	09 3 72 126
Neidstein	09 3 71 140	Geigant	09 3 72 127
Neukirchen b. Sulzbach-Rosenberg	09 3 71 141	Gleißenberg	09 3 72 128
Nitzlbuch	09 3 71 142	Grafenkirchen	09 3 72 129
Pfaffenhofen	09 3 71 143	Grafenwiesen	09 3 72 130
Poppenricht	09 3 71 144	Grassersdorf	09 3 72 131
Ranzenthal	09 3 71 145	Großbain	09 3 72 132
Rieden, Markt	09 3 71 146	Haibühl	09 3 72 133
Röckenricht	09 3 71 147	Hiltersried	09 3 72 134
Schmidmühlen, Markt	09 3 71 148	Hohenwarth	09 3 72 135
Schmidtstadt	09 3 71 149	Katzelsried	09 3 72 136
Schnaittenbach, Stadt	09 3 71 150	Kötzting, Stadt	09 3 72 137
Sulzbach-Rosenberg, Stadt	09 3 71 151	Lam, Markt	09 3 72 138
Sunzensdorf	09 3 71 152	Lederdorn	09 3 72 139
Traßlberg	09 3 71 153	Liebenstein	09 3 72 140
Ursensollen	09 3 71 154	Loitendorf	09 3 72 141
Utzenhofen	09 3 71 155	Michelsneukirchen	09 3 72 142
Vilseck, Stadt	09 3 71 156	Miltach	09 3 72 143
Weigendorf	09 3 71 157	Neukirchen b. Hl. Blut, Markt	09 3 72 144
		Niederndorf	09 3 72 145
Gemeindefreie Gebiete		Pemfling	09 3 72 146
Bärnhof	09 3 71 444	Pösing	09 3 72 147
Eichen	09 3 71 444	Premeiscl	09 3 72 148
Ensdorf	09 3 71 444	Reichenbach	09 3 72 149
Forstlohe	09 3 71 444	Rettenbach	09 3 72 150
Freihölser Forst	09 3 71 444	Rimbach	09 3 72 151
Friedrichsberg	09 3 71 444	Rittsteig	09 3 72 152
Gunzlohe	09 3 71 444	Roding, Stadt	09 3 72 153
Hainstetter Wald	09 3 71 444	Rötz, Stadt	09 3 72 154
Heißing-Bärenschlag	09 3 71 444	Runding	09 3 72 155
Herzogswald	09 3 71 444	Schönau	09 3 72 156
Hirschwald	09 3 71 444	Schönthal	09 3 72 157
Höllberg u. Steinbühl	09 3 71 444	Schorndorf	09 3 72 158
Johannisberg	09 3 71 444	Sinzensdorf	09 3 72 159
Langenbruck	09 3 71 444	Stachesried	09 3 72 160
		Stamsried, Markt	09 3 72 161

Gemeinde	Statistische Kennziffer	Gemeinde	Statistische Kennziffer
Steegen	09 3 72 162	Kleinalfalterbach	09 3 73 138
Tiefenbach	09 3 72 163	Laaber	09 3 73 139
Traitsching	09 3 72 164	Lauterhofen, Markt	09 3 73 140
Treffelstein	09 3 72 165	Leutenbach	09 3 73 141
Untergrafenried	09 3 72 166	Loderbach	09 3 73 142
Unterzell	09 3 72 167	Lupburg, Markt	09 3 73 143
Waffenbrunn	09 3 72 168	Markstetten	09 3 73 144
Wald	09 3 72 169	Mitterthal	09 3 73 145
Walderbach	09 3 72 170	Mühlhausen	09 3 73 146
Waldmünchen, Stadt	09 3 72 171	Neumarkt i.d. OPf., Stadt	09 3 73 147
Walting	09 3 72 172	Oberbuchfeld	09 3 73 148
Warzenried	09 3 72 173	Oberölsbach	09 3 73 149
Weiding	09 3 72 174	Oberwiesenacker	09 3 73 150
Willmering	09 3 72 175	Parsberg, Stadt	09 3 73 151
Windischbergendorf	09 3 72 176	Pavelsbach	09 3 73 152
Zandt	09 3 72 177	Pilsach	09 3 73 153
Gemeindefreie Gebiete		Plankstetten	09 3 73 154
Albernhofer Berg	09 3 72 444	Postbauer-Heng	09 3 73 155
Arnsteiner Forst	09 3 72 444	Pyrbaum, Markt	09 3 73 156
Buchwalli u. Hochalohe	09 3 72 444	Raitenbuch	09 3 73 157
Eglseer u. Spielberger Holz	09 3 72 444	Schnufenhofen	09 3 73 158
Eisenhardt	09 3 72 444	Sengenthal	09 3 73 159
Hoher Bogen	09 3 72 444	Seubersdorf i.d. OPf.	09 3 73 160
Kleeberg	09 3 72 444	Sindlbach	09 3 73 161
Oberer Münchsbach	09 3 72 444	Stöckelsberg	09 3 73 162
Östl. Neubäuer Forst	09 3 72 444	Sulzbürg, Markt	09 3 73 163
Prienzingen Holz	09 3 72 444	Traunfeld	09 3 73 164
Prosdorfer Forst	09 3 72 444	Trautmannshofen	09 3 73 165
Rodinger Forst	09 3 72 444	Unterbuchfeld	09 3 73 166
Schäferreiholz	09 3 72 444	Velburg, Stadt	09 3 73 167
Vord. u. Hint. Gleßling u. Herzogauer Berg	09 3 72 444	Waltersberg	09 3 73 168
Waldmünchener Forst	09 3 72 444	Wappersdorf	09 3 73 169
Wirnetshof	09 3 72 444	Gemeindefreie Gebiete	
<b>73 Landkreis Neumarkt i.d. OPf.</b>		Buch	09 3 73 444
Sitz: Neumarkt i.d. OPf., Stadt		Burggraben	09 3 73 444
Batzhausen	09 3 73 111	Gödenacker	09 3 73 444
Berching, Stadt	09 3 73 112	Grafenbucher Forst	09 3 73 444
Berg b. Neumarkt i.d. OPf.	09 3 73 113	Haar	09 3 73 444
Berngau	09 3 73 114	Hochstraße	09 3 73 444
Breitenbrunn, Markt	09 3 73 115	Schönlohe	09 3 73 444
Burggriesbach	09 3 73 116	Wäschenbühl	09 3 73 444
Daßwang	09 3 73 117	<b>74 Landkreis Neustadt a.d. Waldnaab</b>	
Degerndorf	09 3 73 118	Sitz: Neustadt a.d. Waldnaab, Stadt	
Deining	09 3 73 119	Altensadt a.d. Waldnaab	09 3 74 111
Deinschwang	09 3 73 120	Bechtsrieth	09 3 74 112
Dietfurt a.d. Altmühl, Stadt	09 3 73 121	Dießfurt	09 3 74 113
Dietkirchen	09 3 73 122	Döllnitz	09 3 74 114
Döllwang	09 3 73 123	Engleshof	09 3 74 115
Engelsberg	09 3 73 124	Eppenreuth	09 3 74 116
Erasbach	09 3 73 125	Eschenbach i.d. OPf., Stadt	09 3 74 117
Freystadt, Stadt	09 3 73 126	Eslarn, Markt	09 3 74 118
Gebertshofen	09 3 73 127	Etzenricht	09 3 74 119
Großalfalterbach	09 3 73 128	Feilersdorf	09 3 74 120
Großbissendorf	09 3 73 129	Floß, Markt	09 3 74 121
Günching	09 3 73 130	Flossenbürg	09 3 74 122
Hamberg	09 3 73 131	Georgenberg	09 3 74 123
Hermannsberg	09 3 73 132	Grafenwöhr, Stadt	09 3 74 124
Hörmannsdorf	09 3 73 133	Hammerles	09 3 74 125
Hohenfels, Markt	09 3 73 134	Heinersreuth	09 3 74 126
Holnstein	09 3 73 135	Irchenrieth	09 3 74 127
Ittelhofen	09 3 73 136	Kirchendemenreuth	09 3 74 128
Kemnathen	09 3 73 137	Kirchentumbach, Markt	09 3 74 129

180



[illegible]

Gemeinde	Statistische Kennziffer	Gemeinde	Statistische Kennziffer
Steinberg .....	09 3 76 168	Matzersreuth .....	09 3 77 140
Stulln .....	09 3 76 169	Mitterteich, Stadt .....	09 3 77 141
Teublitz, Stadt .....	09 3 76 170	Neualbenreuth, Markt .....	09 3 77 142
Teunz .....	09 3 76 171	Neusorg .....	09 3 77 143
Thanstein .....	09 3 76 172	Oberwappenöst .....	09 3 77 144
Trausnitz .....	09 3 76 173	Pechbrunn .....	09 3 77 145
Unterauerbach .....	09 3 76 174	Plößberg, Markt .....	09 3 77 146
Wackersdorf .....	09 3 76 175	Poppenreuth .....	09 3 77 147
Weiding .....	09 3 76 176	Pullenreuth .....	09 3 77 148
Wernberg, Markt .....	09 3 76 177	Reuth b. Erbendorf .....	09 3 77 149
Winklarn, Markt .....	09 3 76 178	Riglasreuth .....	09 3 77 150
Wulkersdorf .....	09 3 76 179	Schönficht .....	09 3 77 151
Zangenstein .....	09 3 76 180	Schönhaid .....	09 3 77 152
Zeinried .....	09 3 76 181	Schwarzenbach .....	09 3 77 153
Gemeindefreie Gebiete		Tirschenreuth, Stadt .....	09 3 77 154
Bodenwöhrer Forst .....	09 3 76 444	Voitenthan .....	09 3 77 155
Burglengenfelder Forst .....	09 3 76 444	Waldeck, Markt .....	09 3 77 156
Einsiedler u. Walderbacher Forst .....	09 3 76 444	Waldershof, Stadt .....	09 3 77 157
Greiner .....	09 3 76 444	Waldsassen, Stadt .....	09 3 77 158
Greßberg .....	09 3 76 444	Wiesau, Markt .....	09 3 77 159
Hackelberg .....	09 3 76 444	Wildenreuth .....	09 3 77 160
Hummelberg .....	09 3 76 444	Wondreb .....	09 3 77 161
Kaspeltshuber Forst .....	09 3 76 444	Gemeindefreie Gebiete	
Kreither Forst .....	09 3 76 444	Ahornberger Forst .....	09 3 77 444
Östl. Neubauer Forst .....	09 3 76 444	Altherrgott .....	09 3 77 444
Ponholzer Forst .....	09 3 76 444	Armesberg .....	09 3 77 444
Raffa .....	09 3 76 444	Atzmannsberger Forst .....	09 3 77 444
Samsbacher Forst .....	09 3 76 444	Buch .....	09 3 77 444
Taxöldener Forst .....	09 3 76 444	Falkenberger Wald .....	09 3 77 444
Wolferlohe .....	09 3 76 444	Fichter u. Heid .....	09 3 77 444
Zeinrieder Lohe .....	09 3 76 444	Flötz .....	09 3 77 444
77 Landkreis Tirschenreuth		Großenseeser Wald .....	09 3 77 444
Sitz: Tirschenreuth, Stadt		Großensterzer Wald .....	09 3 77 444
Ahornberg .....	09 3 77 111	Gumpener Wald .....	09 3 77 444
Bärnau, Stadt .....	09 3 77 112	Hessenreuther Forst .....	09 3 77 444
Brand .....	09 3 77 113	Hohenwalder Wald .....	09 3 77 444
Dippersreuth .....	09 3 77 114	Kienbühl .....	09 3 77 444
Ebnath .....	09 3 77 115	Kössaine .....	09 3 77 444
Erbendorf, Stadt .....	09 3 77 116	Konnberg .....	09 3 77 444
Falkenberg, Markt .....	09 3 77 117	Lenauer Forst .....	09 3 77 444
Friedenfels .....	09 3 77 118	Münchenreuther Wald .....	09 3 77 444
Fuchsmühl, Markt .....	09 3 77 119	Nördl. Steinwald .....	09 3 77 444
Griesbach .....	09 3 77 120	Oberes Kreuzholz u. Leimgrubenholz .....	09 3 77 444
Großklenau .....	09 3 77 121	Pechofener Wald .....	09 3 77 444
Großkonreuth .....	09 3 77 122	Pfaffenreuther Wald .....	09 3 77 444
Gumpen .....	09 3 77 123	Pfuderforst .....	09 3 77 444
Hessenreuth .....	09 3 77 124	Südl. Steinwald .....	09 3 77 444
Höflas .....	09 3 77 125	Unteres Kreuzholz .....	09 3 77 444
Hohenthan .....	09 3 77 126	Voitenthaner Wald .....	09 3 77 444
Immenreuth .....	09 3 77 127	Wernersreuther Wald .....	09 3 77 444
Kastl .....	09 3 77 128	Wiesauer Wald .....	09 3 77 444
Kemnath, Stadt .....	09 3 77 129	4 Reg.-Bez. Oberfranken	
Kötzersdorf .....	09 3 77 130	61 Kreisfreie Stadt Bamberg	
Konnnersreuth, Markt .....	09 3 77 131	Bamberg, Stadt .....	09 4 61 000
Krummennaab .....	09 3 77 132	62 Kreisfreie Stadt Bayreuth	
Kulmain .....	09 3 77 133	Bayreuth, Stadt .....	09 4 62 000
Langentheilen .....	09 3 77 134		
Lenau .....	09 3 77 135		
Lengenfeld b. Groschlattengrün .....	09 3 77 136		
Leonberg .....	09 3 77 137		
Löschwitz .....	09 3 77 138		
Mähring, Markt .....	09 3 77 139		

Gemeinde	Statistische Kennziffer	Gemeinde	Statistische Kennziffer
<b>63 Kreisfreie Stadt Coburg</b>			
Coburg, Stadt	09 4 63 000	Oberhaid	09 4 71 165
<b>64 Kreisfreie Stadt Hof</b>		Oberharnsbach	09 4 71 166
Hof, Stadt	09 4 64 000	Oberndorf	09 4 71 167
<b>71 Landkreis Bamberg</b>		Oberngrub	09 4 71 168
Sitz: Bamberg, Stadt		Pettstadt	09 4 71 169
Altendorf	09 4 71 111	Peulendorf	09 4 71 170
Amlingstadt	09 4 71 112	Pödeldorf	09 4 71 171
Ampferbach	09 4 71 113	Pommersfelden	09 4 71 172
Aschbach, Markt	09 4 71 114	Priesendorf	09 4 71 173
Baunach, Stadt	09 4 71 115	Rattelsdorf, Markt	09 4 71 174
Birkach	09 4 71 116	Reckendorf	09 4 71 175
Bischberg	09 4 71 117	Reichmannsdorf	09 4 71 176
Bojendorf	09 4 71 118	Reundorf	09 4 71 177
Breitengüßbach	09 4 71 119	Röbersdorf	09 4 71 178
Burgebrach, Markt	09 4 71 120	Roßdorf a. Forst	09 4 71 179
Burglesau	09 4 71 121	Rothensand	09 4 71 180
Burgwindheim, Markt	09 4 71 122	Sambach	09 4 71 181
Buttenheim, Markt	09 4 71 123	Sassanfahrt	09 4 71 182
Demmelsdorf	09 4 71 124	Schammelsdorf	09 4 71 183
Deusdorf	09 4 71 125	Schederndorf	09 4 71 184
Dreuschendorf	09 4 71 126	Scheßlitz, Stadt	09 4 71 185
Ebing, Markt	09 4 71 127	Schönbrunn	09 4 71 186
Ebrach, Markt	09 4 71 128	Schweisdorf	09 4 71 187
Ehrl	09 4 71 129	Seußling	09 4 71 188
Erlau	09 4 71 130	Stadelhofen	09 4 71 189
Frensdorf	09 4 71 131	Staffelbach	09 4 71 190
Geisfeld	09 4 71 132	Stegaurach	09 4 71 191
Gerach	09 4 71 133	Steinfeld	09 4 71 192
Giech	09 4 71 134	Steinsdorf	09 4 71 193
Gräfenhäusling	09 4 71 135	Stappach	09 4 71 194
Grub	09 4 71 136	Strullendorf	09 4 71 195
Gundelsheim	09 4 71 137	Stübig	09 4 71 196
Gunzendorf	09 4 71 138	Teuchatz	09 4 71 197
Halbersdorf	09 4 71 139	Tiefenellern	09 4 71 198
Hallstadt, Stadt	09 4 71 140	Tiefenpölz	09 4 71 199
Hartlanden	09 4 71 141	Trabelsdorf	09 4 71 200
Heiligenstadt i. OFr., Markt	09 4 71 142	Trosdorf	09 4 71 201
Herrnsdorf	09 4 71 143	Trunstadt	09 4 71 202
Herzogenreuth	09 4 71 144	Tütschengereuth	09 4 71 203
Hirschaid, Markt	09 4 71 145	Unterhaid	09 4 71 204
Höfen	09 4 71 146	Unterleiterbach	09 4 71 205
Hohenhäusling	09 4 71 147	Unteroberndorf	09 4 71 206
Ilmenau	09 4 71 148	Viereth	09 4 71 207
Kalteneggolsfeld	09 4 71 149	Walsdorf	09 4 71 208
Kemmern	09 4 71 150	Wattendorf	09 4 71 209
Königsfeld	09 4 71 151	Weichenwasserlos	09 4 71 210
Lauter	09 4 71 152	Windischletten	09 4 71 211
Lindach	09 4 71 153	Würgau	09 4 71 213
Lisberg	09 4 71 154	Zapfendorf, Markt	09 4 71 214
Litzendorf	09 4 71 155	Zeckendorf	09 4 71 215
Lohndorf	09 4 71 156	Zeegendorf	09 4 71 216
Ludwig	09 4 71 157	Zettmannsdorf	09 4 71 217
Melkendorf	09 4 71 158	Ziegelsambach	09 4 71 218
Memmelsdorf	09 4 71 159	Zückshut	09 4 71 219
Mönchherrnsdorf	09 4 71 160	<b>Gemeindefreie Gebiete</b>	
Mühlendorf	09 4 71 161	Birkacher Wald	09 4 71 444
Mürsbach	09 4 71 162	Burgholz	09 4 71 444
Naisa	09 4 71 163	Burgwindheimer Forst	09 4 71 444
Neudorf b. Scheßlitz	09 4 71 164	Daschendorfer Forst	09 4 71 444
		Ebracher Forst	09 4 71 444
		Eichwald	09 4 71 444
		Geisberger Forst	09 4 71 444
		Grumbach	09 4 71 444
		Hahn	09 4 71 444
		Hauptsmoor	09 4 71 444

Gemeinde	Statistische Kennziffer	Gemeinde	Statistische Kennziffer
Koppenwinder Forst	09 4 71 444	Mistelbach	09 4 72 166
Lindach	09 4 71 444	Mistelgau	09 4 72 167
Lußberger Forst	09 4 71 444	Neuhaus	09 4 72 168
Semberg	09 4 71 444	Neuhof	09 4 72 169
Steinachsranen	09 4 71 444	Neunkirchen a. Main	09 4 72 170
Stiefenberg	09 4 71 444	Obernsees	09 4 72 171
Winkelhofer Forst	09 4 71 444	Oberpreuschwitz	09 4 72 172
Zückshuter Forst	09 4 71 444	Oberwaiz	09 4 72 173
		Oberwarmensteinach	09 4 72 174
		Pegnitz, Stadt	09 4 72 175
		Plankenfels	09 4 72 176
		Plech, Markt	09 4 72 177
		Poppendorf	09 4 72 178
		Pottenstein, Stadt	09 4 72 179
		Prebitz	09 4 72 180
		Ramsenthal	09 4 72 181
		Regenthal	09 4 72 182
		Rimlas	09 4 72 183
		Schnabelwaid, Markt	09 4 72 184
		Schreez	09 4 72 185
		Seidwitz	09 4 72 186
		Seulbitz	09 4 72 187
		Seybothenreuth	09 4 72 188
		Sophienthal	09 4 72 189
		Speichersdorf	09 4 72 190
		Streitau	09 4 72 191
		Thiergarten	09 4 72 192
		Trockau, Markt	09 4 72 193
		Untersteinach	09 4 72 194
		Unterwaiz	09 4 72 195
		Vorderkleebach	09 4 72 196
		Waischenfeld, Stadt	09 4 72 197
		Warmensteinach	09 4 72 198
		Weidenberg, Markt	09 4 72 199
		Witzleshofen	09 4 72 200
		Wolfsbach	09 4 72 201
		Wülfersreuth	09 4 72 202
		Zips	09 4 72 203
		Gemeindefreie Gebiete	
		Bischofsgrünér Forst	09 4 72 444
		Creußener Hagenreuth	09 4 72 444
		Fichtelberg	09 4 72 444
		Forst Neustädtlein a. Forst	09 4 72 444
		Forst Sankt Georgen	09 4 72 444
		Forst Thiergarten	09 4 72 444
		Glashüttener Forst	09 4 72 444
		Goldkronacher Forst	09 4 72 444
		Heinersreuther Forst	09 4 72 444
		Langweiler Wald	09 4 72 444
		Lindenhardter Forst-Nordwest	09 4 72 444
		Lindenhardter Forst-Südost	09 4 72 444
		Löhlitzer Wald	09 4 72 444
		Neubauer Forst-Nord	09 4 72 444
		Prüll	09 4 72 444
		Seybothenreuther Forst	09 4 72 444
		Sophienthaler Forst	09 4 72 444
		Südl. Hochwald	09 4 72 444
		Veldensteinerforst	09 4 72 444
		Waidacher Forst	09 4 72 444
		Warmensteinacher Forst-Nord	09 4 72 444
		Warmensteinacher Forst-Süd	09 4 72 444

Gemeinde	Statistische Kennziffer	Gemeinde	Statistische Kennziffer
<b>73 Landkreis Coburg</b>			
Sitz: Coburg, Stadt		Weitramsdorf	09 4 73 175
Ahlstadt	09 4 73 111	Wellmersdorf	09 4 73 176
Ahorn	09 4 73 112	Welsberg	09 4 73 177
Autenhausen	09 4 73 113	Wiesenfeld b. Coburg	09 4 73 178
Bergdorf	09 4 73 114	Wildenheid	09 4 73 179
Bertelsdorf	09 4 73 115	Wörlsdorf	09 4 73 180
Birkach a. Forst	09 4 73 116	Gemeindefreie Gebiete	
Boderndorf	09 4 73 117	Callenberger Forst-Ost	09 4 73 444
Breitenau	09 4 73 118	Callenberger Forst-West	09 4 73 444
Dietersdorf	09 4 73 119	Coburger Forst-Südost	09 4 73 444
Dörfles-Esbach	09 4 73 120	Gellnhäusen	09 4 73 444
Ebersdorf b. Coburg	09 4 73 121	Köllnholz	09 4 73 444
Ebersdorf b. Neustadt/Coburg	09 4 73 122	Lauterburg	09 4 73 444
Elsa	09 4 73 123	Mönchrödener Forst	09 4 73 444
Freiberg	09 4 73 124	Neustadter Forst	09 4 73 444
Frohnlach	09 4 73 125	Sonnefelder Forst-West	09 4 73 444
Froschgrund	09 4 73 126	Taimbacher Forst	09 4 73 444
Gauerstadt	09 4 73 127		
Gemünda i. OFr.	09 4 73 128		
Gleismuthausen	09 4 73 129	<b>74 Landkreis Forchheim</b>	
Gleußen	09 4 73 130	Sitz: Forchheim, Stadt	
Gossenberg	09 4 73 131	Affalterthal	09 4 74 111
Großheirath	09 4 73 132	Bärnfels	09 4 74 112
Großwalbur	09 4 73 133	Bieberbach	09 4 74 113
Grub a. Forst	09 4 73 134	Birkenreuth	09 4 74 114
Haarbrücken	09 4 73 135	Buckenhofen	09 4 74 115
Hattersdorf	09 4 73 136	Burggailenreuth	09 4 74 116
Heilgersdorf	09 4 73 137	Burk	09 4 74 117
Kaltenbrunn i. Itzgrund	09 4 73 138	Dobenreuth	09 4 74 118
Lahm i. Itzgrund	09 4 73 139	Dormitz	09 4 74 119
Langenberg	09 4 73 140	Drügendorf	09 4 74 120
Lautertal	09 4 73 141	Ebermannstadt, Stadt	09 4 74 121
Lechenroth	09 4 73 142	Effeltrich	09 4 74 122
Lempertshausen	09 4 73 143	Eggolsheim, Markt	09 4 74 123
Meeder	09 4 73 144	Egloffstein, Markt	09 4 74 124
Meilschnitz	09 4 73 145	Eschlipp	09 4 74 125
Merlach	09 4 73 146	Forchheim, Stadt	09 4 74 126
Meschenbach	09 4 73 147	Gaiganz	09 4 74 127
Mirsdorf	09 4 73 148	Geschwand	09 4 74 128
Neida	09 4 73 149	Gößweinstein, Markt	09 4 74 129
Neuses a.d. Eichen	09 4 73 150	Götzendorf	09 4 74 130
Neustadt b. Coburg, Stadt	09 4 73 151	Gosberg	09 4 74 131
Neu-u. Neershof	09 4 73 152	Gräfenberg, Stadt	09 4 74 132
Niederfüllbach	09 4 73 153	Hallerndorf	09 4 74 133
Oberellndorf	09 4 73 154	Hausen	09 4 74 134
Obersiemau	09 4 73 155	Heroldsbach	09 4 74 135
Oettingshausen	09 4 73 156	Hetzelsdorf	09 4 74 136
Ottowind	09 4 73 157	Hetzles	09 4 74 137
Rodach b. Coburg, Stadt	09 4 73 158	Hiltlpoltstein, Markt	09 4 74 138
Rödental	09 4 73 159	Hundshaupten	09 4 74 139
Rossach	09 4 73 160	Igensdorf	09 4 74 140
Rothenberg	09 4 73 161	Kappel	09 4 74 141
Rottenbach	09 4 73 162	Kersbach	09 4 74 142
Scherneck	09 4 73 163	Kirchehrenbach	09 4 74 143
Schottenstein	09 4 73 164	Kleinsendelbach	09 4 74 144
Seßlach, Stadt	09 4 73 165	Kunreuth	09 4 74 145
Sonnefeld	09 4 73 166	Langensendelbach	09 4 74 146
Steinrod	09 4 73 167	Leutenbach	09 4 74 147
Thann	09 4 73 168	Leutzdorf	09 4 74 148
Unterellndorf	09 4 73 169	Lilling	09 4 74 149
Untersiemau	09 4 73 170	Lützelsdorf	09 4 74 150
Wasung	09 4 73 171	Mittelehrenbach	09 4 74 151
Watzendorf	09 4 73 172	Moggast	09 4 74 152
Weidach	09 4 73 173	Morschreuth	09 4 74 153
Weidhausen b. Coburg	09 4 73 174		

09 Bayern 4 74

Gemeinde	Statistische Kennziffer	Gemeinde	Statistische Kennziffer
Neunkirchen a. Brand, Markt	09 4 74 154	Konradsreuth	09 4 75 142
Oberehrenbach	09 4 74 155	Langenbach	09 4 75 143
Obertrubach	09 4 74 156	Leimitz	09 4 75 144
Pautzfeld	09 4 74 157	Leupoldsrün	09 4 75 145
Pinzberg	09 4 74 158	Lichtenberg, Stadt	09 4 75 146
Pommer	09 4 74 159	Lippertsgrün	09 4 75 147
Poxdorf	09 4 74 160	Markersreuth	09 4 75 148
Pretzfeld, Markt	09 4 74 161	Marlesreuth	09 4 75 149
Schlaifhausen	09 4 74 162	Martinlamitz	09 4 75 150
Schlammsdorf	09 4 74 163	Marxgrün	09 4 75 151
Schnaid	09 4 74 164	Mechlenreuth	09 4 75 152
Thuisbrunn	09 4 74 165	Meierhof	09 4 75 153
Tiefenstürmig	09 4 74 166	Münchberg, Stadt	09 4 75 154
Trailsdorf	09 4 74 167	Münchenreuth	09 4 75 155
Unterleinleiter	09 4 74 168	Naila, Stadt	09 4 75 156
Walkersbrunn	09 4 74 169	Neuhausen	09 4 75 157
Wannbach	09 4 74 170	Oberkotzau, Markt	09 4 75 158
Weilersbach	09 4 74 171	Pilgramsreuth	09 4 75 159
Weingarts	09 4 74 172	Quellenreuth	09 4 75 160
Weißenohe	09 4 74 173	Regnitzlosau	09 4 75 161
Wichsenstein	09 4 74 174	Rehau, Stadt	09 4 75 162
Wiesenthau	09 4 74 175	Reitzenstein	09 4 75 163
Wiesenttal, Markt	09 4 74 176	Rudolphstein	09 4 75 164
Wohlmannsgesees	09 4 74 177	Schauenstein, Stadt	09 4 75 165
Wüstenstein	09 4 74 178	Schlegel	09 4 75 166
Zaunsbach	09 4 74 179	Schnarchenreuth	09 4 75 167
Gemeindefreie Gebiete		Schwarzenbach a.d. Saale, Stadt	09 4 75 168
Auerberg	09 4 74 444	Schwarzenbach a. Wald, Stadt	09 4 75 169
Untere Mark	09 4 74 444	Schwarzenstein	09 4 75 170
75 Landkreis Hof		Selbitz, Stadt	09 4 75 171
Sitz: Hof, Stadt		Seulbitz a.d. sächs. Saale	09 4 75 172
Ahornberg	09 4 75 111	Silberbach	09 4 75 173
Bad Steben, Markt	09 4 75 112	Sparneck, Markt	09 4 75 174
Berg	09 4 75 113	Stammbach, Markt	09 4 75 175
Bernstein a. Wald	09 4 75 114	Steinbach b. Geroldsrün	09 4 75 176
Bobengrün	09 4 75 115	Stobersreuth	09 4 75 177
Bruck	09 4 75 116	Straßdorf	09 4 75 178
Brunnenthal	09 4 75 117	Tauperlitz	09 4 75 179
Bug	09 4 75 118	Tiefengrün	09 4 75 180
Döbra	09 4 75 119	Töpen	09 4 75 181
Döhlau	09 4 75 120	Trogen	09 4 75 182
Eisenbühl	09 4 75 121	Weidesgrün	09 4 75 183
Faßmannsreuth	09 4 75 122	Weißdorf	09 4 75 184
Feilitzsch	09 4 75 123	Windischengrün	09 4 75 185
Förbau	09 4 75 124	Wölbattendorf	09 4 75 186
Föhrenreuth	09 4 75 125	Wurlitz	09 4 75 187
Friedmannsdorf	09 4 75 126	Zedtwitz	09 4 75 188
Gattendorf	09 4 75 127	Zell, Markt	09 4 75 189
Geroldsrün	09 4 75 128		
Gottfriedsreuth	09 4 75 129		
Gottsmannsrün	09 4 75 130		
Gundlitz	09 4 75 131		
Hadermannsrün	09 4 75 132		
Haidengrün	09 4 75 133		
Haidt	09 4 75 134		
Hallerstein	09 4 75 135		
Helmbrechts, Stadt	09 4 75 136		
Issigau	09 4 75 137		
Joditz	09 4 75 138		
Kautendorf	09 4 75 139		
Kemlas	09 4 75 140		
Köditz	09 4 75 141		
		Gemeindefreie Gebiete	
		Forst Schwarzenbach a. Wald	09 4 75 444
		Gerlaser Forst	09 4 75 444
		Geroldsrüner Forst	09 4 75 444
		Hallersteiner Forst-Nordwest	09 4 75 444
		Martinlamitzer Forst-Nord	09 4 75 444
		Rehauer Forst	09 4 75 444
		Rodecker Forst-Ost	09 4 75 444
		Sparnecker Forst	09 4 75 444

Gemeinde	Statistische Kennziffer	Gemeinde	Statistische Kennziffer
<b>76 Landkreis Kronach</b>			
Sitz: Kronach, Stadt		Steinbach a. Wald .....	09 4 76 175
Au .....	09 4 76 111	Steinberg .....	09 4 76 176
Beikheim .....	09 4 76 112	Steinwiesen, Markt .....	09 4 76 177
Birnbaum .....	09 4 76 113	Stockheim .....	09 4 76 178
Buchbach .....	09 4 76 114	Tettau, Markt .....	09 4 76 179
Burggrub .....	09 4 76 115	Teuschnitz, Stadt .....	09 4 76 180
Burkersdorf .....	09 4 76 116	Theisenort .....	09 4 76 181
Dörfles .....	09 4 76 117	Tschirn .....	09 4 76 182
Ebersdorf .....	09 4 76 118	Unterrodach .....	09 4 76 183
Effelter .....	09 4 76 119	Wallenfels, Stadt .....	09 4 76 184
Eibenberg .....	09 4 76 120	Weißbrunn .....	09 4 76 185
Eila .....	09 4 76 121	Welitsch .....	09 4 76 186
Fischbach .....	09 4 76 122	Wickendorf .....	09 4 76 187
Förtschendorf .....	09 4 76 123	Wildenberg .....	09 4 76 188
Friedersdorf .....	09 4 76 124	Wilhelmsthal .....	09 4 76 189
Friesen .....	09 4 76 125	Windheim .....	09 4 76 190
Gehülz .....	09 4 76 126	Zeyern .....	09 4 76 191
Gifting .....	09 4 76 127		
Glosberg .....	09 4 76 128	Gemeindefreie Gebiete	
Grössau .....	09 4 76 129	Birnbaum .....	09 4 76 444
Großvichtach .....	09 4 76 130	Eppenberg u. Lehen .....	09 4 76 444
Gundelsdorf .....	09 4 76 131	Geheeg .....	09 4 76 444
Haig .....	09 4 76 132	Ködelseite .....	09 4 76 444
Haßlach b. Kronach .....	09 4 76 133	Langenbacher Forst .....	09 4 76 444
Haßlach b. Teuschnitz .....	09 4 76 134	Oberer u. Unterer Wald .....	09 4 76 444
Heinersberg .....	09 4 76 135	Rothkirchen .....	09 4 76 444
Hesselbach .....	09 4 76 136	Schnappenhammer Forst .....	09 4 76 444
Hirschfeld .....	09 4 76 137	Schwarzer Berg .....	09 4 76 444
Höfles .....	09 4 76 138	Steinberg .....	09 4 76 444
Hofsteinach .....	09 4 76 139	Tettau .....	09 4 76 444
Horb a.d. Steinach .....	09 4 76 140	Tschirn .....	09 4 76 444
Johannisthal .....	09 4 76 141	Wallenfeler Forst .....	09 4 76 444
Kaltenbrunn .....	09 4 76 142	Zeyerener Forst .....	09 4 76 444
Kehlbach .....	09 4 76 143		
Kleintettau .....	09 4 76 144		
Kronach, Stadt .....	09 4 76 145	<b>77 Landkreis Kulmbach</b>	
Küps, Markt .....	09 4 76 146	Sitz: Kulmbach, Stadt	
Lahm .....	09 4 76 147	Alladorf .....	09 4 77 111
Langenau .....	09 4 76 148	Brücklein .....	09 4 77 112
Lauenhain .....	09 4 76 149	Danndorf .....	09 4 77 113
Lauenstein .....	09 4 76 150	Enchenreuth, Markt .....	09 4 77 114
Leutendorf b. Coburg .....	09 4 76 151	Gösmes .....	09 4 77 115
Ludwigsstadt, Stadt .....	09 4 76 152	Gössersdorf .....	09 4 77 116
Marienroth .....	09 4 76 153	Grafengehaig, Markt .....	09 4 77 117
Mitwitz, Markt .....	09 4 76 154	Guttenberg .....	09 4 77 118
Neufang .....	09 4 76 155	Harsdorf .....	09 4 77 119
Neukenroth .....	09 4 76 156	Heinersreuth .....	09 4 77 120
Neundorf .....	09 4 76 157	Himmelkron .....	09 4 77 121
Neuses .....	09 4 76 158	Höferänger .....	09 4 77 122
Nordthalben, Markt .....	09 4 76 159	Hohenberg .....	09 4 77 123
Nurn .....	09 4 76 160	Kasendorf, Markt .....	09 4 77 124
Oberlangenstadt .....	09 4 76 161	Katschenreuth .....	09 4 77 125
Oberrodach .....	09 4 76 162	Kirchleus .....	09 4 77 126
Posseck i. Bay. .....	09 4 76 163	Ködnitz .....	09 4 77 127
Pressig, Markt .....	09 4 76 164	Kulmbach, Stadt .....	09 4 77 128
Rappoltengrün .....	09 4 76 165	Kupferberg, Stadt .....	09 4 77 129
Reichenbach .....	09 4 76 166	Lanzendorf .....	09 4 77 130
Reitsch .....	09 4 76 167	Lehenthal .....	09 4 77 131
Roßlach .....	09 4 76 168	Leuchau .....	09 4 77 132
Rothkirchen, Markt .....	09 4 76 169	Limmersdorf .....	09 4 77 133
Schmölz .....	09 4 76 170	Lösau .....	09 4 77 134
Schneckenlohe .....	09 4 76 171	Ludwigschorgast, Markt .....	09 4 77 135
Seelach .....	09 4 76 172	Mainleus .....	09 4 77 136
Seibelsdorf, Markt .....	09 4 76 173	Marienweiher .....	09 4 77 137
Steinbach a.d. Haide .....	09 4 76 174	Marktleeagast, Markt .....	09 4 77 138

**09 Bayern 4 77**

[illegible]



Gemeinde	Statistische Kennziffer	Gemeinde	Statistische Kennziffer
Grafenreuth .....	09 4 79 121	<b>5 Reg.-Bez. Mittelfranken</b>	
Großwendern .....	09 4 79 122		
Haid .....	09 4 79 123	<b>61 Kreisfreie Stadt Ansbach</b>	
Heidelberg .....	09 4 79 124	Ansbach, Stadt .....	09 5 61 000
Hildenbach .....	09 4 79 125		
Höchstädt b. Thiersheim .....	09 4 79 126	<b>62 Kreisfreie Stadt Erlangen</b>	
Hohenberg a.d. Eger, Stadt .....	09 4 79 127	Erlangen, Stadt .....	09 5 62 000
Holenbrunn .....	09 4 79 128		
Kirchenlamitz, Stadt .....	09 4 79 129	<b>63 Kreisfreie Stadt Fürth</b>	
Korbersdorf .....	09 4 79 130	Fürth, Stadt .....	09 5 63 000
Kothigenbibersbach .....	09 4 79 131		
Längenau .....	09 4 79 132	<b>64 Kreisfreie Stadt Nürnberg</b>	
Lauterbach .....	09 4 79 133	Nürnberg, Stadt .....	09 5 64 000
Lorenzreuth .....	09 4 79 134		
Marktleuthen, Stadt .....	09 4 79 135	<b>65 Kreisfreie Stadt Schwabach</b>	
Marktrechwitz, Stadt .....	09 4 79 136	Schwabach, Stadt .....	09 5 65 000
Mühlbach .....	09 4 79 137		
Nagel .....	09 4 79 138	<b>71 Landkreis Ansbach</b>	
Neudes .....	09 4 79 139	Sitz: Ansbach, Stadt	
Neuhaus a.d. Eger .....	09 4 79 140	Adelshofen .....	09 5 71 111
Niederlamitz .....	09 4 79 141	Ammelbruch .....	09 5 71 112
Oberweißenbach .....	09 4 79 142	Arberg, Markt .....	09 5 71 113
Raumetengrün .....	09 4 79 143	Aurach .....	09 5 71 114
Reicholdsgrün .....	09 4 79 144	Bechhofen, Markt .....	09 5 71 115
Röslau .....	09 4 79 145	Bellershausen .....	09 5 71 116
Röthenbach .....	09 4 79 146	Bertholdsdorf .....	09 5 71 117
Schirnding .....	09 4 79 147	Bettenfeld .....	09 5 71 118
Schlottenhof .....	09 4 79 148	Biederbach .....	09 5 71 119
Schönbrunn .....	09 4 79 149	Binzwangen .....	09 5 71 120
Schönwald, Stadt .....	09 4 79 150	Bockenfeld .....	09 5 71 121
Schwarzenhammer .....	09 4 79 151	Bruckberg .....	09 5 71 122
Selb, Stadt .....	09 4 79 152	Brünst .....	09 5 71 123
Selb-Plößberg .....	09 4 79 153	Brunst .....	09 5 71 124
Seußén .....	09 4 79 154	Buch a. Wald .....	09 5 71 125
Silberbach .....	09 4 79 155	Burghausen .....	09 5 71 126
Spielberg .....	09 4 79 156	Burgoberbach .....	09 5 71 127
Stemmas .....	09 4 79 157	Burk .....	09 5 71 128
Thiersheim, Markt .....	09 4 79 158	Cadolzhofen .....	09 5 71 129
Thierstein, Markt .....	09 4 79 159	Colmberg, Markt .....	09 5 71 130
Thölau .....	09 4 79 160	Dambach .....	09 5 71 131
Tröstau .....	09 4 79 161	Dentlein a. Forst, Markt .....	09 5 71 132
Unterweißenbach .....	09 4 79 162	Dickersbronn .....	09 5 71 133
Vielitz .....	09 4 79 163	Diebach .....	09 5 71 134
Voitsumra .....	09 4 79 164	Dietenhofen, Markt .....	09 5 71 135
Vordorf .....	09 4 79 165	Dinkelsbühl, Stadt .....	09 5 71 136
Weißénstadt, Stadt .....	09 4 79 166	Dombühl, Markt .....	09 5 71 137
Wölsau .....	09 4 79 167	Dürrwangen, Markt .....	09 5 71 139
Wölsauerhammer .....	09 4 79 168	Eckartsweiler .....	09 5 71 140
Wunsiedel, Stadt .....	09 4 79 169	Ehingen .....	09 5 71 141
		Endsee .....	09 5 71 142
		Erlach .....	09 5 71 143
		Faulenberg .....	09 5 71 144
		Feuchtwangen, Stadt .....	09 5 71 145
		Flachslanden, Markt .....	09 5 71 146
		Frankenhofen .....	09 5 71 147
<b>Gemeindefreie Gebiete</b>			
Arzberger Forst .....	09 4 79 444		
Hallersteiner Forst-Nordost .....	09 4 79 444		
Hallersteiner Forst-Süd .....	09 4 79 444		
Hohenberger Forst .....	09 4 79 444		
Kaiserhammer Forst-Ost .....	09 4 79 444		
Kaiserhammer Forst-West .....	09 4 79 444		
Martinlamitzer Forst-Süd .....	09 4 79 444		
Meierhöfer Seite .....	09 4 79 444		
Neubauer Forst-Süd .....	09 4 79 444		
Selber Forst .....	09 4 79 444		
Tröstauer Forst-Ost .....	09 4 79 444		
Tröstauer Forst-West .....	09 4 79 444		
Vordorfer Forst .....	09 4 79 444		
Weißénstadter Forst-Nord .....	09 4 79 444		
Weißénstadter Forst-Süd .....	09 4 79 444		

Gemeinde	Statistische Kennziffer	Gemeinde	Statistische Kennziffer
Fürnheim .....	09 5 71 148	Weidenbach, Markt .....	09 5 71 216
Gailnau .....	09 5 71 149	Weihenzell .....	09 5 71 217
Gastengelden .....	09 5 71 150	Weiltingen, Markt .....	09 5 71 218
Gattenhofen .....	09 5 71 151	Weinberg .....	09 5 71 219
Gebsattel .....	09 5 71 152	Weißensbronn .....	09 5 71 220
Geilsheim .....	09 5 71 153	Wernsbach b. Ansbach .....	09 5 71 221
Gerolfingen .....	09 5 71 154	Wettingen .....	09 5 71 222
Geslau .....	09 5 71 155	Wieseth .....	09 5 71 223
Götteldorf .....	09 5 71 156	Wilburgstetten .....	09 5 71 224
Gräfenbuch .....	09 5 71 157	Windelsbach .....	09 5 71 225
Großbreitenbrunn .....	09 5 71 158	Windsbach, Stadt .....	09 5 71 226
Großhaslach .....	09 5 71 159	Wittelshofen .....	09 5 71 227
Grüb .....	09 5 71 160	Wörnitz .....	09 5 71 228
Habelsee .....	09 5 71 161	Wolfraams-Eschenbach, Stadt .....	09 5 71 229
Hagenau .....	09 5 71 162	Zwernberg .....	09 5 71 230
Hartershofen .....	09 5 71 163		
Haslach .....	09 5 71 164	Gemeindefreie Gebiete	
Heilsbronn, Stadt .....	09 5 71 165	Aurach .....	09 5 71 444
Herrieden, Stadt .....	09 5 71 166	Birkenfels .....	09 5 71 444
Hirschbach .....	09 5 71 167	Erl-u. Grünwald .....	09 5 71 444
Höfstetten .....	09 5 71 168	Heide .....	09 5 71 444
Insing .....	09 5 71 169	Lichtenauer Forst .....	09 5 71 444
Langfurth .....	09 5 71 170	Nordenberger Forst-Nord .....	09 5 71 444
Lehrberg, Markt .....	09 5 71 171	Nordenberger Forst-Süd .....	09 5 71 444
Lellenfeld .....	09 5 71 172	Obergailnauer Forst .....	09 5 71 444
Lentersheim .....	09 5 71 173	Oestheimer Berg .....	09 5 71 444
Leutershausen, Stadt .....	09 5 71 174	Solleite m. Adelmansdorf .....	09 5 71 444
Lichtenau, Markt .....	09 5 71 175	Steinbach-Trüdingen .....	09 5 71 444
Lohr .....	09 5 71 176	Unterer Wald .....	09 5 71 444
Merkendorf, Stadt .....	09 5 71 177	Weiltinger Forst .....	09 5 71 444
Mitteleschenbach .....	09 5 71 178		
Mönchsroth .....	09 5 71 179		
Neuendettelsau .....	09 5 71 180		
Neusitz .....	09 5 71 181		
Neustett .....	09 5 71 182		
Oberdachstetten .....	09 5 71 183		
Obermichelbach .....	09 5 71 184		
Oberschwanningen .....	09 5 71 185		
Obersulzbach .....	09 5 71 186		
Oestheim .....	09 5 71 187		
Ohrenbach .....	09 5 71 188		
Ornbau, Stadt .....	09 5 71 189		
Petersaurach .....	09 5 71 190		
Poppenbach .....	09 5 71 191		
Röckingen .....	09 5 71 192		
Rothenburg ob der Tauber, Stadt .....	09 5 71 193		
Rügland .....	09 5 71 194		
Rühlingstetten .....	09 5 71 195		
Sachsen .....	09 5 71 196		
Sauernheim .....	09 5 71 197		
Schillingsfürst, Stadt .....	09 5 71 198		
Schnelldorf .....	09 5 71 199		
Schopfloch, Markt .....	09 5 71 200		
Schweinsdorf .....	09 5 71 201		
Selgenstadt .....	09 5 71 202		
Sinbronn .....	09 5 71 203		
Sondernohe .....	09 5 71 204		
Steinfeld .....	09 5 71 205		
Unterbibert .....	09 5 71 207		
Unterschwaningen .....	09 5 71 208		
Veitsaurach .....	09 5 71 209		
Veitsweiler .....	09 5 71 210		
Vestenberg .....	09 5 71 211		
Virnsberg .....	09 5 71 212		
Waizendorf .....	09 5 71 213		
Wassertrüdingen, Stadt .....	09 5 71 214		
Weidelbach .....	09 5 71 215		
		<b>72 Landkreis Erlangen-Höchstadt</b>	
		Sitz: Erlangen, Stadt	
		Adelsdorf .....	09 5 72 111
		Adlitz .....	09 5 72 112
		Atzelsberg .....	09 5 72 113
		Aurachtal .....	09 5 72 114
		Baiersdorf, Stadt .....	09 5 72 115
		Beerbach .....	09 5 72 116
		Boxbrunn .....	09 5 72 117
		Brand .....	09 5 72 118
		Bubenreuth .....	09 5 72 119
		Buckenlof .....	09 5 72 120
		Eckental, Markt .....	09 5 72 121
		Eckersbach .....	09 5 72 122
		Elsendorf .....	09 5 72 123
		Frimmersdorf .....	09 5 72 124
		Gleißenberg .....	09 5 72 125
		Gremsdorf .....	09 5 72 126
		Großenseebach .....	09 5 72 127
		Großgeschaidt .....	09 5 72 128
		Haundorf .....	09 5 72 129
		Hemhofen .....	09 5 72 130
		Heroldsberg, Markt .....	09 5 72 131
		Herzogenaurach, Stadt .....	09 5 72 132
		Heßdorf .....	09 5 72 133

[illegible]

Gemeinde	Statistische Kennziffer	Gemeinde	Statistische Kennziffer
Uehlfeld, Markt	09 5 75 167	Pommelsbrunn	09 5 74 147
Uffenheim, Stadt	09 5 75 168	Pühlheim	09 5 74 148
Ullstadt	09 5 75 169	Püscheldorf	09 5 74 149
Ulsenheim	09 5 75 170	Reichenschwand	09 5 74 150
Unteraltenbernheim	09 5 75 171	Rieden	09 5 74 151
Unterlaimbach	09 5 75 172	Röthenbach a.d. Pegnitz, Stadt	09 5 74 152
Unternesselbach	09 5 75 173	Röthenbach b. Altdorf	09 5 74 153
Unternzenn	09 5 75 174	Rückersdorf	09 5 74 154
Urfersheim	09 5 75 175	Schnaittach, Markt	09 5 74 155
Urphertshofen	09 5 75 176	Schwaig b. Nürnberg	09 5 74 156
Uttenhofen	09 5 75 177	Schwarzenbruck	09 5 74 157
Wallmersbach	09 5 75 178	Simmelsdorf	09 5 74 158
Weigenheim	09 5 75 179	Velden, Stadt	09 5 74 160
Westheim	09 5 75 180	Vorra	09 5 74 161
Wilhelmsdorf	09 5 75 181	Weißbrunn	09 5 74 162
		Wildenfels	09 5 74 163
		Winkelhaid	09 5 74 164
<b>Gemeindefreie Gebiete</b>		<b>Gemeindefreie Gebiete</b>	
Alterhahn u. Hermesbach	09 5 75 444	Behringsdorfer Forst	09 5 74 444
Hard	09 5 75 444	Brunn	09 5 74 444
Hirschberg	09 5 75 444	Engelthaler Forst	09 5 74 444
Mannhofer Forst	09 5 75 444	Feuchter Forst	09 5 74 444
Osing	09 5 75 444	Fischbach	09 5 74 444
Schußbacher Forst	09 5 75 444	Forsthoof	09 5 74 444
Schwambach	09 5 75 444	Günthersbühler Forst	09 5 74 444
Schwarzenberg	09 5 75 444	Haimendorfer Forst	09 5 74 444
Stahlleit	09 5 75 444	Hartenstein	09 5 74 444
		Laufamholzer Forst	09 5 74 444
		Leinburg	09 5 74 444
		Osternohe	09 5 74 444
		Rückersdorfer Forst	09 5 74 444
		Schleicherholz	09 5 74 444
		Schnaittach	09 5 74 444
		Schönberg	09 5 74 444
		Wildenfelser Wald	09 5 74 444
		Winkelhaid	09 5 74 444
		Zerzabelshofer Forst	09 5 74 444
<b>74 Landkreis Nürnberger Land</b>		<b>76 Landkreis Roth</b>	
<b>Sitz: Lauf a.d. Pegnitz, Stadt</b>		<b>Sitz: Roth, Stadt</b>	
Alfeld	09 5 74 111	Abenberg, Stadt	09 5 76 111
Altdorf b. Nürnberg, Stadt	09 5 74 112	Alfershausen	09 5 76 112
Altensittenbach	09 5 74 113	Allersberg, Markt	09 5 76 113
Aspertshofen	09 5 74 114	Barthelmesaurach	09 5 76 114
Behringsdorf	09 5 74 115	Beerbach	09 5 76 115
Bullach	09 5 74 116	Birkach	09 5 76 116
Burgthann	09 5 74 117	Büchenbach	09 5 76 117
Dehnberg	09 5 74 118	Dürrenmungenau	09 5 76 118
Diepersdorf	09 5 74 119	Eckersmühlen	09 5 76 119
Engelthal	09 5 74 120	Eysölden, Markt	09 5 76 120
Entenberg	09 5 74 121	Georgensgmünd	09 5 76 121
Enzendorf	09 5 74 122	Greding, Stadt	09 5 76 122
Feucht, Markt	09 5 74 123	Großschwarzenlohe	09 5 76 123
Förrenbach	09 5 74 124	Gustenfelden	09 5 76 124
Gersdorf	09 5 74 125	Heideck, Stadt	09 5 76 126
Hagenhausen	09 5 74 127	Hilpoltstein, Stadt	09 5 76 127
Happurg	09 5 74 128	Kammerstein	09 5 76 128
Hartenstein	09 5 74 129	Kleinschwarzenlohe	09 5 76 129
Hartmannshof	09 5 74 130	Laibstadt	09 5 76 130
Henfenfeld	09 5 74 131	Lay	09 5 76 131
Hersbruck, Stadt	09 5 74 132	Leerstetten	09 5 76 132
Heuchling	09 5 74 133	Meckenhausen	09 5 76 133
Höfen	09 5 74 134	Mosbach	09 5 76 134
Kirchensittenbach	09 5 74 135		
Kruppach	09 5 74 136		
Kucha	09 5 74 137		
Lauf a.d. Pegnitz, Stadt	09 5 74 138		
Leinburg	09 5 74 139		
Neuhaus a.d. Pegnitz, Markt	09 5 74 140		
Neunkirchen a. Sand	09 5 74 141		
Oberhaidelbach	09 5 74 142		
Oberkrumbach	09 5 74 143		
Oberndorf	09 5 74 144		
Offenhausen	09 5 74 145		
Ottensos	09 5 74 146		

Gemeinde	Statistische Kennziffer	Gemeinde	Statistische Kennziffer
Mühlstetten	09 5 76 135	Hechlingen	09 5 77 139
Prünst	09 5 76 136	Heidenheim, Markt	09 5 77 140
Rednitzhembach	09 5 76 137	Höttingen	09 5 77 141
Regelsbach	09 5 76 138	Hohentrüdingen	09 5 77 142
Rittersbach	09 5 76 139	Hüssingen	09 5 77 143
Röthenbach b. Sankt Wolfgang	09 5 76 140	Hundsorf	09 5 77 144
Röttenbach	09 5 76 141	Kalbensteinberg	09 5 77 145
Rohr	09 5 76 142	Kaltenbuch	09 5 77 146
Roth, Stadt	09 5 76 143	Kurzenaltheim	09 5 77 147
Rudletzholz	09 5 76 144	Langenaltheim	09 5 77 148
Schwand b. Nürnberg, Markt	09 5 76 145	Markt Berolzheim, Markt	09 5 77 149
Schwimbach	09 5 76 146	Meinheim	09 5 77 150
Spalt, Stadt	09 5 76 147	Nennslingen, Markt	09 5 77 151
Thalmässing, Markt	09 5 76 148	Neudorf	09 5 77 152
Volkersgau	09 5 76 149	Neuenmuhr	09 5 77 153
Wassermungenau	09 5 76 150	Obererlbach	09 5 77 154
Wendelstein, Markt	09 5 76 151	Oberhochstatt	09 5 77 155
Wernfels	09 5 76 152	Osterdorf	09 5 77 156
Gemeindefreie Gebiete		Ostheim	09 5 77 157
Abenberger Wald	09 5 76 444	Pappenheim, Stadt	09 5 77 158
Brunnau	09 5 76 444	Pföfeld	09 5 77 159
Buchleite	09 5 76 444	Pfrafunfeld	09 5 77 160
Dechenwald	09 5 76 444	Pleinfeld, Markt	09 5 77 161
Druidenstein	09 5 76 444	Pölsingen	09 5 77 162
Forst Kleinschwarzenlohe	09 5 76 444	Raitenbuch	09 5 77 163
Hebenbach	09 5 76 444	Ramsberg	09 5 77 164
Heidenberg	09 5 76 444	Sammenheim	09 5 77 166
Kessel	09 5 76 444	Sausenhofen	09 5 77 167
Lach	09 5 76 444	Solnhofen	09 5 77 168
Roßlaub	09 5 76 444	Suffersheim	09 5 77 169
Sauerloh u. Wolfsmoos	09 5 76 444	Thalmannsfeld	09 5 77 170
Soos	09 5 76 444	Thannhausen	09 5 77 171
77 Landkreis Weißenburg-Gunzenhausen		Theilenhofen	09 5 77 172
Sitz: Weißenburg i. Bay., Stadt		Treuchtlingen, Stadt	09 5 77 173
Absberg, Markt	09 5 77 111	Trommetsheim	09 5 77 174
Aha	09 5 77 112	Wachstein	09 5 77 175
Alesheim	09 5 77 113	Weiboldshausen	09 5 77 176
Altenmuhr	09 5 77 114	Weißenburg i. Bay., Stadt	09 5 77 177
Bergen	09 5 77 115	Wengen	09 5 77 178
Biburg	09 5 77 116	Westheim	09 5 77 179
Bieswang	09 5 77 117	Windsfeld	09 5 77 180
Büchelberg	09 5 77 118	Zimmern	09 5 77 182
Büttelbronn	09 5 77 119	Gemeindefreie Gebiete	
Burgsalach	09 5 77 120	Gräfensteinberger Wald	09 5 77 444
Dietfurt i. MFr.	09 5 77 121	Grottenhof	09 5 77 444
Dittenheim	09 5 77 122	Haundorfer Wald	09 5 77 444
Döckingen	09 5 77 123	Mönchswald m. Altenmuhr	09 5 77 444
Dornhausen	09 5 77 124	6 Reg.-Bez. Unterfranken	
Ellingen, Stadt	09 5 77 125	61 Kreisfreie Stadt Aschaffenburg	
Emetzheim	09 5 77 126	Aschaffenburg, Stadt	09 6 61 000
Ettenstatt	09 5 77 127	62 Kreisfreie Stadt Schweinfurt	
Fiengenstall	09 5 77 128	Schweinfurt, Stadt	09 6 62 000
Frickenfelden	09 5 77 129		
Geislohe	09 5 77 130		
Gersdorf	09 5 77 131		
Geyern	09 5 77 132		
Gnotzheim, Markt	09 5 77 133		
Göhren	09 5 77 134		
Gundelsheim	09 5 77 135		
Gunzenhausen, Stadt	09 5 77 136		
Haardt	09 5 77 137		
Haundorf	09 5 77 138		

Gemeinde	Statistische Kennziffer	Gemeinde	Statistische Kennziffer
<b>63 Kreisfreie Stadt Würzburg</b>		Rohrbrunner Forst ..... 09 6 71 444	
Würzburg, Stadt ..... 09 6 63 000		Rothenbucher Forst ..... 09 6 71 444	
<b>71 Landkreis Aschaffenburg</b>		Sailauer Forst ..... 09 6 71 444	
Sitz: Aschaffenburg, Stadt		Schmerlenbacher Wald ..... 09 6 71 444	
Alzenau i. UFr., Stadt ..... 09 6 71 111		Schöllkrippener Forst ..... 09 6 71 444	
Bessenbach ..... 09 6 71 112		Waldaschaffer Forst ..... 09 6 71 444	
Blankenbach ..... 09 6 71 113		<b>72 Landkreis Bad Kissingen</b>	
Dettingen a. Main ..... 09 6 71 114		Sitz: Bad Kissingen, Stadt	
Dörnsteinbach ..... 09 6 71 115		Aura a.d. Saale ..... 09 6 72 111	
Dörmorsbach ..... 09 6 71 116		Bad Bocklet, Markt ..... 09 6 72 112	
Edelbach ..... 09 6 71 117		Bad Brückenau, Stadt ..... 09 6 72 113	
Gailbach ..... 09 6 71 118		Bad Kissingen, Stadt ..... 09 6 72 114	
Geiselbach ..... 09 6 71 119		Breitenbach ..... 09 6 72 115	
Glattbach ..... 09 6 71 120		Burglauer ..... 09 6 72 116	
Goldbach ..... 09 6 71 121		Burkardroth, Markt ..... 09 6 72 117	
Großostheim, Markt ..... 09 6 71 122		Detter, Markt ..... 09 6 72 118	
Großwelzheim ..... 09 6 71 123		Dittlofsroda ..... 09 6 72 119	
Haibach ..... 09 6 71 124		Eckarts-Rupboden ..... 09 6 72 120	
Hain i. Spessart ..... 09 6 71 125		Elfershausen, Markt ..... 09 6 72 121	
Heigenbrücken ..... 09 6 71 126		Euerdorf, Markt ..... 09 6 72 122	
Heimbuchenthal ..... 09 6 71 127		Frankenbrunn ..... 09 6 72 123	
Heinrichsthal ..... 09 6 71 128		Fuchsstadt ..... 09 6 72 124	
Hörstein, Markt ..... 09 6 71 129		Gauaschach ..... 09 6 72 125	
Hösbach ..... 09 6 71 130		Geroda, Markt ..... 09 6 72 126	
Hofstädten ..... 09 6 71 131		Hammelburg, Stadt ..... 09 6 72 127	
Hohl ..... 09 6 71 132		Hetzlos ..... 09 6 72 128	
Johannesberg ..... 09 6 71 133		Kothen ..... 09 6 72 129	
Kahl a. Main ..... 09 6 71 134		Langendorf ..... 09 6 72 130	
Kleinkahl ..... 09 6 71 135		Maßbach, Markt ..... 09 6 72 131	
Kleinostheim ..... 09 6 71 136		Mitgenfeld ..... 09 6 72 132	
Krausenbach ..... 09 6 71 137		Modlos ..... 09 6 72 133	
Krombach ..... 09 6 71 138		Motten ..... 09 6 72 134	
Laufach ..... 09 6 71 139		Münnerstadt, Stadt ..... 09 6 72 135	
Mainaschaff ..... 09 6 71 140		Nüdlingen ..... 09 6 72 136	
Mespelbrunn ..... 09 6 71 141		Oberbach, Markt ..... 09 6 72 137	
Michelbach ..... 09 6 71 142		Oberleichtersbach ..... 09 6 72 138	
Mömbriß, Markt ..... 09 6 71 143		Oberthulba, Markt ..... 09 6 72 139	
Oberbessenbach ..... 09 6 71 144		Oerlenbach ..... 09 6 72 140	
Obernau ..... 09 6 71 145		Premich ..... 09 6 72 141	
Pflaumheim ..... 09 6 71 146		Ramsthal ..... 09 6 72 142	
Reichenbach ..... 09 6 71 147		Rannungen ..... 09 6 72 143	
Rothenbuch ..... 09 6 71 148		Reith ..... 09 6 72 144	
Rottenberg ..... 09 6 71 149		Riedenberg ..... 09 6 72 145	
Sailauf ..... 09 6 71 150		Roßbach ..... 09 6 72 146	
Schimborn ..... 09 6 71 151		Rothhausen ..... 09 6 72 147	
Schöllkrippen, Markt ..... 09 6 71 152		Schönderling ..... 09 6 72 148	
Sommerkahl ..... 09 6 71 153		Schondra, Markt ..... 09 6 72 149	
Steinbach ..... 09 6 71 154		Schwärzelbach ..... 09 6 72 150	
Stockstadt a. Main ..... 09 6 71 155		Singenrain ..... 09 6 72 151	
Waldaschaff ..... 09 6 71 156		Speicherz ..... 09 6 72 152	
Weibersbrunn ..... 09 6 71 157		Stangenroth ..... 09 6 72 153	
Wenigumstadt ..... 09 6 71 158		Steinach a.d. Saale, Markt ..... 09 6 72 154	
Westerngrund ..... 09 6 71 159		Sulzthal, Markt ..... 09 6 72 155	
Wintersbach ..... 09 6 71 160		Thulba ..... 09 6 72 156	
Winzenhohl ..... 09 6 71 161		Thundorf i. UFr. .... 09 6 72 157	
Gemeindefreie Gebiete		Unterleichtersbach ..... 09 6 72 158	
Forst Hain i. Spessart ..... 09 6 71 444		Volkers ..... 09 6 72 159	
Geiselbacher Forst ..... 09 6 71 444		Waizenbach i. UFr. .... 09 6 72 160	
Heinrichsthaler Forst ..... 09 6 71 444		Wartmannsroth ..... 09 6 72 161	
Huckelheimer Wald ..... 09 6 71 444		Weißbach ..... 09 6 72 162	
Krausenbacher Forst ..... 09 6 71 444		Wildflecken ..... 09 6 72 163	
		Windheim ..... 09 6 72 164	
		Wirmsthal ..... 09 6 72 165	
		Zeitlofs, Markt ..... 09 6 72 166	

Gemeinde	Statistische Kennziffer	Gemeinde	Statistische Kennziffer
Gemeindefreie Gebiete		Hainert	09 6 74 145
Bildhausen-Nordost	09 6 72 444	Happertshausen	09 6 74 146
Bildhausen-Südwest	09 6 72 444	Haßfurt, Stadt	09 6 74 147
Dreistelzer Forst	09 6 72 444	Hellingen	09 6 74 148
Eckartser Hart u. Fondsberg	09 6 72 444	Hofheim i. UFr., Stadt	09 6 74 149
Euerdorfer Forst	09 6 72 444	Hohnhausen	09 6 74 150
Forst Detter-Nord	09 6 72 444	Holzhausen	09 6 74 151
Forst Detter-Süd	09 6 72 444	Horhausen	09 6 74 152
Gebirgswald	09 6 72 444	Humprechtshausen	09 6 74 153
Geiersnest-Ost	09 6 72 444	Jesserndorf	09 6 74 154
Geiersnest-West	09 6 72 444	Junkersdorf a.d. Weisach	09 6 74 155
Gressertshof	09 6 72 444	Junkersdorf	09 6 74 156
Großer Auersberg	09 6 72 444	Kerbfeld	09 6 74 157
Kälberberg	09 6 72 444	Kimmelsbach	09 6 74 158
Klauswald-Nord	09 6 72 444	Kirchaich	09 6 74 159
Klauswald-Süd	09 6 72 444	Kirchlauter	09 6 74 160
Maßberg	09 6 72 444	Kleinmünster	09 6 74 161
Mottener Forst-Nord	09 6 72 444	Kleinsteinach	09 6 74 162
Mottener Forst-Süd	09 6 72 444	Knetzgau	09 6 74 163
Mottener Forst-West	09 6 72 444	Königsberg i. Bay., Stadt	09 6 74 164
Neuwirthshauser Forst	09 6 72 444	Kraisdorf	09 6 74 165
Omerz u. Roter Berg	09 6 72 444	Krum	09 6 74 166
Römershager Forst-Nord	09 6 72 444	Lendershausen	09 6 74 167
Römershager Forst-Ost	09 6 72 444	Lichtenstein	09 6 74 168
Römershager Forst-Süd	09 6 72 444	Lohr	09 6 74 169
Roßbacher Forst	09 6 72 444	Lußberg	09 6 74 170
Rupbodener Forst	09 6 72 444	Maroldsweisach, Markt	09 6 74 171
Salzforst	09 6 72 444	Mechenried	09 6 74 172
Steinacher Forst i.d. Saale	09 6 72 444	Memmelsdorf i. UFr.	09 6 74 173
Waldfensterer Forst	09 6 72 444	Nassach	09 6 74 174
		Neubrunn	09 6 74 175
		Neuschleichach	09 6 74 176
		Neuses	09 6 74 177
		Oberhohenried	09 6 74 178
		Oberschleichach	09 6 74 179
		Obertheres	09 6 74 180
		Ostheim, Markt	09 6 74 181
		Ottendorf	09 6 74 182
		Pfaffendorf	09 6 74 183
		Pfarrweisach	09 6 74 184
		Prappach	09 6 74 185
		Prölsdorf, Markt	09 6 74 186
		Rauhenebrach	09 6 74 187
		Recheldorf	09 6 74 188
		Reckertshausen	09 6 74 189
		Rentweinsdorf, Markt	09 6 74 190
		Roßstadt	09 6 74 191
		Rudendorf	09 6 74 192
		Rügheim	09 6 74 193
		Salmsdorf	09 6 74 194
		Sand a. Main	09 6 74 195
		Schweinshaupten	09 6 74 196
		Sechsthal	09 6 74 197
		Sendelbach	09 6 74 198
		Steinbach	09 6 74 199
		Steinsfeld	09 6 74 200
		Stettfeld	09 6 74 201
		Stöckach	09 6 74 202
		Sulzbach	09 6 74 203
		Treinfeld	09 6 74 204
		Tretzendorf	09 6 74 205
		Trossenfurt	09 6 74 206
		Uchenhofen	09 6 74 207
		Ueschersdorf	09 6 74 208
		Unterhohenried	09 6 74 209
		Untermerzbach	09 6 74 210
		Unterschleichach	09 6 74 211
74 Landkreis Haßberge			
Sitz: Haßfurt, Stadt			
Aidhausen	09 6 74 111		
Albersdorf	09 6 74 112		
Altenstein	09 6 74 113		
Bischwind a. Raueneck	09 6 74 116		
Bramberg	09 6 74 117		
Breitbrunn	09 6 74 118		
Buch	09 6 74 119		
Bundorf	09 6 74 120		
Burgpreppach, Markt	09 6 74 121		
Dampfach	09 6 74 122		
Dankenfeld	09 6 74 123		
Dippach	09 6 74 125		
Ditterswind	09 6 74 126		
Dörflis b. Königsberg i. Bay.	09 6 74 127		
Dürrenried	09 6 74 128		
Ebelsbach	09 6 74 129		
Ebern, Stadt	09 6 74 130		
Eckartshausen	09 6 74 131		
Eichelsdorf	09 6 74 132		
Eltmann, Stadt	09 6 74 133		
Ermershausen	09 6 74 134		
Eschenau	09 6 74 135		
Fatschenbrunn	09 6 74 136		
Fitzendorf	09 6 74 137		
Friesenhausen, Markt	09 6 74 138		
Gädheim	09 6 74 139		
Gleusdorf	09 6 74 140		
Goßmannsdorf	09 6 74 141		
Greßhausen	09 6 74 142		
Gückelhirn	09 6 74 143		
Hafenpreppach	09 6 74 144		

## 09 Bayern 6 74

196



[illegible]

09 Bayern 6 76

Gemeinde	Statistische Kennziffer	Gemeinde	Statistische Kennziffer
Riedern .....	09 6 76 150	Merkershausen .....	09 6 73 143
Röllbach .....	09 6 76 151	Mittelstreu .....	09 6 73 144
Röllfeld .....	09 6 76 152	Mühlfeld .....	09 6 73 145
Rüdenau .....	09 6 76 153	Niederlauer .....	09 6 73 146
Schippach .....	09 6 76 154	Nordheim v.d. Rhön .....	09 6 73 147
Schmachtenberg .....	09 6 76 155	Oberebersbach .....	09 6 73 148
Schneeberg, Markt .....	09 6 76 156	Oberelsbach, Markt .....	09 6 73 149
Sommerau .....	09 6 76 157	Oberstreu .....	09 6 73 151
Stadtprozelten, Stadt .....	09 6 76 158	Oberweißenbrunn .....	09 6 73 152
Streit .....	09 6 76 159	Ostheim v.d. Rhön, Stadt .....	09 6 73 153
Sulzbach a. Main, Markt .....	09 6 76 160	Ottelmannshausen .....	09 6 73 154
Trennfurt .....	09 6 76 161	Rappershausen .....	09 6 73 155
Umpfenbach .....	09 6 76 162	Rödelmaier .....	09 6 73 156
Watterbach .....	09 6 76 163	Roth .....	09 6 73 157
Weckbach .....	09 6 76 164	Rothausen .....	09 6 73 158
Weilbach, Markt .....	09 6 76 165	Saal a.d. Saale, Markt .....	09 6 73 160
Wenschdorf .....	09 6 76 166	Salz .....	09 6 73 161
Wildensee .....	09 6 76 167	Sandberg .....	09 6 73 162
Windischbuchen .....	09 6 76 168	Schönau a.d. Brend .....	09 6 73 163
Wörth a. Main, Stadt .....	09 6 76 169	Serrfeld .....	09 6 73 164
Gemeindefreie Gebiete		Sondernau .....	09 6 73 165
Altenbucher Forst .....	09 6 76 444	Sondheim .....	09 6 73 166
Bischbrunner Forst .....	09 6 76 444	Sondheim v.d. Rhön .....	09 6 73 167
Forstwald .....	09 6 76 444	Sternberg i. Grabfeld .....	09 6 73 168
Hohe Berg .....	09 6 76 444	Stetten .....	09 6 73 169
Hoher Berg .....	09 6 76 444	Stockheim .....	09 6 73 170
Hohe Wart .....	09 6 76 444	Strahlungen .....	09 6 73 171
Kollenberger Forst .....	09 6 76 444	Sulzdorf a.d. Lederhecke .....	09 6 73 172
Wildensteiner Forst .....	09 6 76 444	Sulzfeld .....	09 6 73 173
73 Landkreis Rhön-Grabfeld		Trappstadt, Markt .....	09 6 73 174
Sitz: Bad Neustadt a.d. Saale, Stadt		Unsleben .....	09 6 73 175
Alsleben .....	09 6 73 111	Unterebersbach .....	09 6 73 176
Aub .....	09 6 73 112	Unterelsbach .....	09 6 73 177
Aubstadt .....	09 6 73 113	Unterweißenbrunn .....	09 6 73 178
Bad Neustadt a.d. Saale, Stadt .....	09 6 73 114	Waltershausen .....	09 6 73 179
Bastheim .....	09 6 73 116	Wargolshausen .....	09 6 73 180
Bischofsheim a.d. Rhön, Stadt .....	09 6 73 117	Wechterswinkel .....	09 6 73 181
Breitensee .....	09 6 73 118	Willmars .....	09 6 73 182
Brendlorenzen .....	09 6 73 119	Wollbach .....	09 6 73 183
Burgwallbach .....	09 6 73 120	Wülfershausen a.d. Saale .....	09 6 73 184
Eichenhausen .....	09 6 73 121	Zimmerau .....	09 6 73 185
Eußenhausen .....	09 6 73 122	Gemeindefreie Gebiete	
Fladungen, Stadt .....	09 6 73 123	Bundorfer Forst .....	09 6 73 444
Frankenheim .....	09 6 73 124	Burgwallbacher Forst .....	09 6 73 444
Gollmuthhausen .....	09 6 73 125	Forst Ostheim v.d. Rhön .....	09 6 73 444
Großbardorf .....	09 6 73 126	Forst Schmalwasser-Nord .....	09 6 73 444
Großeibstadt .....	09 6 73 127	Forst Schmalwasser-Süd .....	09 6 73 444
Haselbach i.d. Rhön .....	09 6 73 128	Mellrichstadter Forst .....	09 6 73 444
Hausen .....	09 6 73 129	Steinacher Forst r.d. Saale .....	09 6 73 444
Hendungen .....	09 6 73 130	Sulzfelder Forst .....	09 6 73 444
Herbstadt .....	09 6 73 131	Wechterswinkeler Forst .....	09 6 73 444
Heufurt .....	09 6 73 132	Weigler .....	09 6 73 444
Heustreu .....	09 6 73 133	78 Landkreis Schweinfurt	
Höchheim .....	09 6 73 134	Sitz: Schweinfurt, Stadt	
Hohenroth .....	09 6 73 135	Abersfeld .....	09 6 78 111
Hollstadt .....	09 6 73 136	Altenmünster .....	09 6 78 112
Irmelshausen .....	09 6 73 137	Altmannsdorf .....	09 6 78 113
Junkershausen .....	09 6 73 138	Ballingshausen .....	09 6 78 114
Kleinbardorf .....	09 6 73 139	Bergheinfeld .....	09 6 78 115
Kleineibstadt .....	09 6 73 140	Birnfeld .....	09 6 78 116
Königshofen i. Grabfeld, Stadt .....	09 6 73 141	Bischwind .....	09 6 78 117
Mellrichstadt, Stadt .....	09 6 73 142	Brebersdorf .....	09 6 78 118

Gemeinde	Statistische Kennziffer	Gemeinde	Statistische Kennziffer
Breitbach	09 6 78 119	Üchtelhausen	09 6 78 186
Brünnsstadt	09 6 78 120	Untereuerheim	09 6 78 187
Burghausen	09 6 78 121	Unterspiesheim	09 6 78 188
Dingolshausen	09 6 78 122	Vögnitz	09 6 78 189
Dittelbrunn	09 6 78 123	Waigolshausen	09 6 78 190
Donnersdorf	09 6 78 124	Waldsachsen	09 6 78 191
Ebertshausen	09 6 78 125	Wasserlosen	09 6 78 192
Eckartshausen	09 6 78 126	Werneck	09 6 78 193
Eßleben	09 6 78 127	Wettringen	09 6 78 194
Everbach	09 6 78 128	Wetzhausen	09 6 78 195
Forst	09 6 78 129	Wipfeld	09 6 78 196
Frankenwinheim	09 6 78 130	Wülfershausen	09 6 78 197
Fuchsstadt	09 6 78 131	Zeilitzheim	09 6 78 198
Geldersheim	09 6 78 132	Zell	09 6 78 199
Gernach	09 6 78 133		
Gerolzhofen, Stadt	09 6 78 134	Gemeindefreie Gebiete	
Gochsheim	09 6 78 135	Bürgerwald	09 6 78 444
Grafenrheinfeld	09 6 78 136	Geiersberg	09 6 78 444
Greßthal	09 6 78 137	Hundelshausen	09 6 78 444
Grettstadt	09 6 78 138	Jeusing	09 6 78 444
Hambach	09 6 78 139	Nonnenkloster	09 6 78 444
Handthal	09 6 78 140	Stollbergerforst	09 6 78 444
Hausen	09 6 78 141	Vollburg	09 6 78 444
Heidenfeld	09 6 78 142	Wustvieler Forst	09 6 78 444
Hergolshausen	09 6 78 143		
Hertheim	09 6 78 144		
Hesselbach	09 6 78 145		
Hirschfeld	09 6 78 146		
Holzhausen	09 6 78 147		
Hundelshausen	09 6 78 148		
Kaisten	09 6 78 149		
Kolitzheim	09 6 78 150		
Lindach	09 6 78 151		
Löffelsterz	09 6 78 152		
Lülsfeld	09 6 78 153		
Mailles	09 6 78 154		
Mainberg	09 6 78 155		
Marktsteinach	09 6 78 156		
Michelau i. Steigerwald	09 6 78 157		
Mönchstockheim	09 6 78 158		
Mühlhausen	09 6 78 159		
Niederwerrn	09 6 78 160		
Obbach	09 6 78 161		
Obereuerheim	09 6 78 162		
Oberlauringen	09 6 78 163		
Oberschwarzach, Markt	09 6 78 164		
Oberspiesheim	09 6 78 165		
Oberwerrn	09 6 78 166		
Pfändhausen	09 6 78 167		
Poppenhausen	09 6 78 168		
Reichmannshausen	09 6 78 169		
Röthlein	09 6 78 170		
Rügshofen	09 6 78 171		
Rütschenhausen	09 6 78 172		
Schallfeld	09 6 78 173		
Schonungen	09 6 78 174		
Schwanfeld	09 6 78 175		
Schwebheim	09 6 78 176		
Schwemmelsbach	09 6 78 177		
Sennfeld	09 6 78 178		
Siegendorf	09 6 78 179		
Sömmersdorf	09 6 78 180		
Stadtlauringen, Markt	09 6 78 181		
Stammheim	09 6 78 182		
Sulzheim	09 6 78 183		
Theilheim	09 6 78 184		
Traustadt	09 6 78 185		
		<b>79 Landkreis Würzburg</b>	
		Sitz: Würzburg, Stadt	
		Acholshausen	09 6 79 111
		Albertshausen	09 6 79 112
		Allersheim, Markt	09 6 79 113
		Aub, Stadt	09 6 79 114
		Aufstetten	09 6 79 115
		Baldersheim	09 6 79 116
		Bergtheim	09 6 79 117
		Bieberehren	09 6 79 118
		Böttigheim	09 6 79 119
		Bolzhausen	09 6 79 120
		Buch	09 6 79 121
		Bütthard, Markt	09 6 79 122
		Burgerroth	09 6 79 123
		Eibelstadt, Stadt	09 6 79 124
		Eichelsee	09 6 79 125
		Eisingen	09 6 79 126
		Erbshausen	09 6 79 127
		Erlabrunn	09 6 79 128
		Eßfeld	09 6 79 129
		Estenfeld	09 6 79 130
		Frickenhäusen a. Main, Markt	09 6 79 131
		Fuchsstadt, Markt	09 6 79 132
		Gaubüttelbrunn	09 6 79 133
		Gaukönigshofen	09 6 79 134
		Gelchsheim, Markt	09 6 79 135
		Gerbrunn	09 6 79 136
		Geroldshausen	09 6 79 137
		Giebelstadt, Markt	09 6 79 138
		Gnodstadt	09 6 79 139
		Gramschatz	09 6 79 140
		Greußenheim	09 6 79 141
		Güntersleben	09 6 79 142
		Hausen b. Arnstein	09 6 79 143
		Helmstadt, Markt	09 6 79 144
		Herchsheim, Markt	09 6 79 145
		Hettstadt	09 6 79 146
		Höchberg	09 6 79 147

Gemeinde	Statistische Kennziffer	Gemeinde	Statistische Kennziffer
Höttingen	09 6 79 148	Gemeindefreie Gebiete	
Holzkirchen	09 6 79 149	Gramschatzer Wald	09 6 79 444
Holz Kirchhausen	09 6 79 150	Guttenberger Wald	09 6 79 444
Hopferstadt	09 6 79 151	Irtenberger Wald	09 6 79 444
Ingolstadt i. UFr.	09 6 79 152		
Kirchheim	09 6 79 153		
Kist	09 6 79 154		
Kleinrinderfeld	09 6 79 155		
Kürnach	09 6 79 156		
Lengfeld	09 6 79 157		
Lindelbach	09 6 79 158		
Lindflur	09 6 79 159		
Maidbronn	09 6 79 160		
Margetshöchheim	09 6 79 161		
Moos	09 6 79 162		
Mühlhausen	09 6 79 163		
Neubrunn, Markt	09 6 79 164		
Oberaltertheim	09 6 79 165		
Oberdürrbach	09 6 79 166		
Obereisenheim, Markt	09 6 79 167		
Oberleinach	09 6 79 168		
Oberpleichfeld	09 6 79 169		
Ochsenfurt, Stadt	09 6 79 170		
Oellingen	09 6 79 171		
Opferbaum	09 6 79 172		
Osthausen	09 6 79 173		
Prosselsheim	09 6 79 174		
Randersacker, Markt	09 6 79 175		
Reichenberg	09 6 79 176		
Remlingen, Markt	09 6 79 177		
Rieden	09 6 79 178		
Riedenheim	09 6 79 179		
Rimpar, Markt	09 6 79 180		
Rittershausen	09 6 79 181		
Röttingen, Stadt	09 6 79 182		
Roßbrunn	09 6 79 183		
Rottenbauer	09 6 79 184		
Rottendorf	09 6 79 185		
Sächsenheim	09 6 79 186		
Sommerhausen, Markt	09 6 79 187		
Sonderhofen	09 6 79 188		
Stalldorf	09 6 79 189		
Steinbach b. Würzburg	09 6 79 190		
Sulzdorf	09 6 79 191		
Tauberrettersheim	09 6 79 192		
Theilheim	09 6 79 193		
Thüngersheim	09 6 79 194		
Uengershausen	09 6 79 195		
Uettingen	09 6 79 196		
Unteraltertheim	09 6 79 197		
Unterdürrbach	09 6 79 198		
Untereisenheim	09 6 79 199		
Unterleinach	09 6 79 200		
Unterpleichfeld	09 6 79 201		
Veitshöchheim	09 6 79 202		
Versbach	09 6 79 203		
Waldbrunn	09 6 79 204		
Waldbüttelbrunn	09 6 79 205		
Winterhausen, Markt	09 6 79 206		
Wolkshausen	09 6 79 207		
Wüstenzell	09 6 79 208		
Zell a. Main, Markt	09 6 79 209		
		<b>7 Reg.-Bez. Schwaben</b>	
		<b>61 Kreisfreie Stadt Augsburg</b>	
		Augsburg, Stadt	09 7 61 000
		<b>62 Kreisfreie Stadt Kaufbeuren</b>	
		Kaufbeuren, Stadt	09 7 62 000
		<b>63 Kreisfreie Stadt Kempten (Allgäu)</b>	
		Kempten (Allgäu), Stadt	09 7 63 000
		<b>64 Kreisfreie Stadt Memmingen</b>	
		Memmingen, Stadt	09 7 64 000
		<b>71 Landkreis Aichach-Friedberg</b>	
		Sitz: Aichach, Stadt	
		Adelzhausen	09 7 71 111
		Affing	09 7 71 112
		Aichach, Stadt	09 7 71 113
		Aindling, Markt	09 7 71 114
		Algertshausen	09 7 71 115
		Alsmoos	09 7 71 116
		Anwalting	09 7 71 117
		Aulzhausen	09 7 71 118
		Baindlkirch	09 7 71 119
		Binnenbach	09 7 71 120
		Burgadelzhausen	09 7 71 121
		Dasing	09 7 71 122
		Derching	09 7 71 123
		Ebenried	09 7 71 124
		Echshausen	09 7 71 125
		Ecknach	09 7 71 126
		Eismannsberg	09 7 71 127
		Eresried	09 7 71 128
		Eurasburg	09 7 71 129
		Friedberg, Stadt	09 7 71 130
		Gallenbach	09 7 71 131
		Gebenhofen	09 7 71 132
		Griesbeckerzell	09 7 71 133
		Gundelsdorf	09 7 71 134
		Harthausen	09 7 71 135
		Haslangkreit	09 7 71 136
		Hausen b. Hofhegnenberg	09 7 71 137
		Hochdorf	09 7 71 138
		Hofhegnenberg	09 7 71 139
		Hollenbach	09 7 71 140
		Inchenhofen, Markt	09 7 71 141
		Kissing	09 7 71 142
		Klingen	09 7 71 143
		Kühbach, Markt	09 7 71 144

Gemeinde	Statistische Kennziffer	Gemeinde	Statistische Kennziffer
Merching	09 7 71 145	Emersacker	09 7 72 137
Mering, Markt	09 7 71 146	Eppishofen	09 7 72 138
Mühlhausen	09 7 71 147	Ettelried	09 7 72 139
Oberbernbach	09 7 71 148	Feigenhofen	09 7 72 140
Obergriesbach	09 7 71 149	Fischach, Markt	09 7 72 141
Obermauerbach	09 7 71 150	Fleinhausen	09 7 72 142
Oberwittelsbach	09 7 71 151	Gabelbach	09 7 72 143
Osterzhausen	09 7 71 152	Gabelbachergreut	09 7 72 144
Ottmaring	09 7 71 153	Gablingen	09 7 72 145
Paar	09 7 71 154	Gennach	09 7 72 146
Petersdorf	09 7 71 155	Gersthofen, Stadt	09 7 72 147
Pöttmes, Markt	09 7 71 156	Gessertshausen	09 7 72 148
Rederzhausen	09 7 71 157	Graben	09 7 72 149
Rehling	09 7 71 158	Grimoldsried	09 7 72 150
Reicherstein	09 7 71 159	Großaitingen	09 7 72 151
Ried	09 7 71 160	Grünenbaindt	09 7 72 152
Sainbach	09 7 71 161	Häder	09 7 72 153
Schiltberg	09 7 71 162	Hegnenbach	09 7 72 154
Schmiechen	09 7 71 163	Heimpersdorf	09 7 72 155
Schönleiten	09 7 71 164	Heretsried	09 7 72 156
Sielenbach	09 7 71 165	Hiltensingen	09 7 72 157
Stätzling	09 7 71 166	Hirblingen	09 7 72 158
Steinach b. Mering	09 7 71 167	Horgau	09 7 72 159
Steindorf	09 7 71 168	Kleinaitingen	09 7 72 160
Todtenweis	09 7 71 169	Klimmach	09 7 72 161
Tödtensried	09 7 71 170	Klosterlechfeld	09 7 72 162
Unterbergen	09 7 71 171	Königsbrunn, Stadt	09 7 72 163
Unterbernbach	09 7 71 172	Konradshofen	09 7 72 164
Wiesenbach	09 7 71 173	Kreuzanger	09 7 72 165
Willprechtzell	09 7 71 174	Kühlental	09 7 72 166
Wulfertshausen	09 7 71 175	Kutzenhausen	09 7 72 167
		Langenneufnach	09 7 72 168
		Langenreichen	09 7 72 169
		Langerringen	09 7 72 170
		Langweid a. Lech	09 7 72 171
		Lauterbrunn	09 7 72 172
		Leitershofen	09 7 72 173
		Lindach	09 7 72 174
		Lützelburg	09 7 72 175
		Markt	09 7 72 176
		Meitingen	09 7 72 177
		Mickhausen	09 7 72 178
		Mittelneufnach	09 7 72 179
		Mittelstetten	09 7 72 180
		Münster	09 7 72 181
		Neukirchen	09 7 72 182
		Neumünster	09 7 72 183
		Neusäß	09 7 72 184
		Nordendorf	09 7 72 185
		Oberrothmarshausen	09 7 72 186
		Oberschöneberg	09 7 72 187
		Ortlfingen	09 7 72 188
		Ottmarshausen	09 7 72 189
		Reichertshofen	09 7 72 190
		Reinhartshofen	09 7 72 191
		Reitenbuch	09 7 72 192
		Rettenbergen	09 7 72 193
		Reutern	09 7 72 194
		Ried	09 7 72 195
		Rommelsried	09 7 72 196
		Scherstetten	09 7 72 197
		Schwabegg	09 7 72 198
		Schwabmühlhausen	09 7 72 199
		Schwabmünchen, Stadt	09 7 72 200
		Siegertshofen	09 7 72 201
		Stadtbergen	09 7 72 202
		Steinekirch	09 7 72 203
Gemeindefreie Gebiete			
Ebenrieder Forst	09 7 71 444		
Landmannsdorfer Forst	09 7 71 444		
<b>72 Landkreis Augsburg</b>			
Sitz: Augsburg, Stadt			
Adelsried	09 7 72 111		
Affaltern	09 7 72 112		
Agawang	09 7 72 113		
Allmannshofen	09 7 72 114		
Altenmünster	09 7 72 115		
Anhausen	09 7 72 116		
Aystetten	09 7 72 117		
Baar (Schwabern)	09 7 72 118		
Baiershofen	09 7 72 119		
Batzenhofen	09 7 72 120		
Biberbach, Markt	09 7 72 121		
Biburg	09 7 72 122		
Birkach	09 7 72 123		
Blankenburg	09 7 72 124		
Bobingen, Stadt	09 7 72 125		
Bonstetten	09 7 72 126		
Breitenbronn	09 7 72 127		
Deubach	09 7 72 128		
Deuringen	09 7 72 129		
Diedorf	09 7 72 130		
Dinkelscherben, Markt	09 7 72 131		
Döpschhofen	09 7 72 132		
Edenbergen	09 7 72 133		
Ehingen	09 7 72 134		
Eisenbrechtshofen	09 7 72 135		
Ellgau	09 7 72 136		

09 Bayern 7 72

Gemeinde	Statistische Kennziffer	Gemeinde	Statistische Kennziffer
Steppach b. Augsburg .....	09 7 72 204	Gottmannshofen .....	09 7 73 134
Streithelm .....	09 7 72 205	Gremheim .....	09 7 73 135
Täferlingen .....	09 7 72 206	Gundelfingen a.d. Donau, Stadt .....	09 7 73 136
Thierhaupten, Markt .....	09 7 72 207	Haunsheim .....	09 7 73 137
Traunried .....	09 7 72 208	Hettlingen .....	09 7 73 138
Untermeitingen .....	09 7 72 209	Höchstädt a.d. Donau, Stadt .....	09 7 73 139
Unterschöneberg .....	09 7 72 210	Holzheim .....	09 7 73 140
Ustersbach .....	09 7 72 211	Kicklingen .....	09 7 73 141
Vallried .....	09 7 72 212	Landshausen .....	09 7 73 142
Waldberg .....	09 7 72 213	Laugna .....	09 7 73 143
Walkertshofen .....	09 7 72 214	Lauingen (Donau), Stadt .....	09 7 73 144
Wehringen .....	09 7 72 215	Lauterbach .....	09 7 73 145
Welden, Markt .....	09 7 72 216	Lutzingen .....	09 7 73 146
Westendorf .....	09 7 72 217	Mödingen .....	09 7 73 147
Willishausen .....	09 7 72 218	Mörslingen .....	09 7 73 148
Wörleschwang .....	09 7 72 219	Oberbechingen .....	09 7 73 149
Wollbach .....	09 7 72 220	Oberfinningen .....	09 7 73 150
Zusamzell .....	09 7 72 222	Oberglauheim .....	09 7 73 151
Zusmarshausen, Markt .....	09 7 72 223	Oberliezheim .....	09 7 73 152
Gemeindefreie Gebiete		Obermedlingen .....	09 7 73 153
Ansang .....	09 7 72 444	Oberthürheim .....	09 7 73 154
Bettenfürst-Ost .....	09 7 72 444	Osterbuch .....	09 7 73 155
Bettenfürst-West .....	09 7 72 444	Peterswörth .....	09 7 73 156
Buch .....	09 7 72 444	Pfaffenhofen a.d. Zusam .....	09 7 73 157
Burgholz .....	09 7 72 444	Reistingen .....	09 7 73 158
Edenhauser Forst .....	09 7 72 444	Riedsend .....	09 7 73 159
Großer Wald .....	09 7 72 444	Roggden .....	09 7 73 160
Lindach .....	09 7 72 444	Schabringen .....	09 7 73 161
Rauher Forst .....	09 7 72 444	Schretzheim .....	09 7 73 162
Scheppacher Forst .....	09 7 72 444	Schwenningen .....	09 7 73 163
Schmellerforst .....	09 7 72 444	Schwenningen .....	09 7 73 164
Seelach .....	09 7 72 444	Sonderheim .....	09 7 73 165
Streitheimer Forst .....	09 7 72 444	Sontheim .....	09 7 73 166
Villenbacher Wald u. Jägergehau .....	09 7 72 444	Staufen .....	09 7 73 167
Weisinger Forst .....	09 7 72 444	Steinheim .....	09 7 73 168
Weldishofer Halde .....	09 7 72 444	Stillnau .....	09 7 73 169
Wolfschlag u. Ziegelberg .....	09 7 72 444	Syrgenstein .....	09 7 73 170
73 Landkreis Dillingen a.d. Donau		Unterbechingen .....	09 7 73 171
Sitz: Dillingen a.d. Donau, Stadt		Unterfinningen .....	09 7 73 172
Aislingen, Markt .....	09 7 73 111	Unterglauheim .....	09 7 73 173
Bachhagel .....	09 7 73 112	Unterliezheim .....	09 7 73 174
Bächingen a.d. Brenz .....	09 7 73 113	Untermiedlingen .....	09 7 73 175
Baumgarten .....	09 7 73 114	Unterringen .....	09 7 73 176
Bergheim .....	09 7 73 115	Unterthürheim .....	09 7 73 177
Binswangen .....	09 7 73 116	Veitriedhausen .....	09 7 73 178
Bissingen, Markt .....	09 7 73 117	Villenbach .....	09 7 73 179
Bliensbach .....	09 7 73 118	Weisingen .....	09 7 73 180
Blindheim .....	09 7 73 119	Wengen .....	09 7 73 181
Bocksberg .....	09 7 73 120	Wertingen, Stadt .....	09 7 73 182
Burghagel .....	09 7 73 121	Wittislingen, Markt .....	09 7 73 183
Buttenwiesen .....	09 7 73 122	Wolpertstetten .....	09 7 73 184
Dattenhausen .....	09 7 73 123	Wortelstetten .....	09 7 73 185
Deisenhofen .....	09 7 73 124	Ziertheim .....	09 7 73 186
Dillingen a.d. Donau, Stadt .....	09 7 73 125	Zöschingen .....	09 7 73 187
Donaualthelm .....	09 7 73 126	Zusamaltheim .....	09 7 73 188
Echenbrunn .....	09 7 73 127	Gemeindefreie Gebiete	
Ellerbach .....	09 7 73 128	Bergheimer Forst .....	09 7 73 444
Eppisburg .....	09 7 73 129	Medlingerhart .....	09 7 73 444
Frauenriedhausen .....	09 7 73 130	Oberer Liezheimer Forst .....	09 7 73 444
Frauenstetten .....	09 7 73 131	Staufer Forst .....	09 7 73 444
Fristingen .....	09 7 73 132	Unterer u. Mittlerer Liezheimer Forst .....	09 7 73 444
Glött .....	09 7 73 133	Zöschinger Forst .....	09 7 73 444

Gemeinde	Statistische Kennziffer	Gemeinde	Statistische Kennziffer
<b>79 Landkreis Donau-Ries</b>			
Sitz: Donauwörth, Stadt		Marxheim	09 7 79 178
Alerheim	09 7 79 111	Mauren	09 7 79 179
Amerdingen	09 7 79 112	Megesheim	09 7 79 180
Ammerfeld	09 7 79 113	Mertingen	09 7 79 181
Appetshofen	09 7 79 114	Minderoffingen	09 7 79 182
Asbach-Bäumenheim	09 7 79 115	Mittelstetten	09 7 79 183
Aufhausen	09 7 79 116	Mönchsdeggingen	09 7 79 184
Auhausen	09 7 79 117	Möttingen	09 7 79 185
Baierfeld	09 7 79 118	Monheim, Stadt	09 7 79 186
Baldingen	09 7 79 119	Münster	09 7 79 187
Balgheim	09 7 79 120	Munningen	09 7 79 188
Bayerdilling	09 7 79 121	Natterholz	09 7 79 189
Belzheim	09 7 79 122	Neuhausen	09 7 79 190
Bergendorf	09 7 79 124	Niederschönenfeld	09 7 79 192
Bollstadt	09 7 79 125	Nittingen	09 7 79 193
Buchdorf	09 7 79 126	Nördlingen, Stadt	09 7 79 194
Bühl i. Ries	09 7 79 127	Nußbühl	09 7 79 195
Christgarten	09 7 79 128	Oberndorf a. Lech	09 7 79 196
Daiting	09 7 79 129	Oettingen i. Bay., Stadt	09 7 79 197
Deiningen	09 7 79 130	Otting	09 7 79 198
Donauwörth, Stadt	09 7 79 131	Pessenburgheim	09 7 79 199
Dornstadt	09 7 79 132	Pfäfflingen	09 7 79 200
Druisheim	09 7 79 133	Rain, Stadt	09 7 79 201
Dürrenzimmern	09 7 79 134	Rehau	09 7 79 202
Ebermergen	09 7 79 135	Reimlingen	09 7 79 203
Ederheim	09 7 79 136	Ried	09 7 79 204
Eggelstetten	09 7 79 137	Riedheim	09 7 79 205
Ehingen a. Ries	09 7 79 138	Rögling	09 7 79 206
Emskeim	09 7 79 139	Rohrbach	09 7 79 207
Enkingen	09 7 79 140	Rudelstetten	09 7 79 208
Ensfeld	09 7 79 141	Schäfstall	09 7 79 209
Etting	09 7 79 142	Schmähingen	09 7 79 210
Feldheim	09 7 79 143	Schopflohe	09 7 79 211
Fessenheim	09 7 79 144	Schweinspoint	09 7 79 212
Flotzheim	09 7 79 145	Schwörshiem	09 7 79 213
Forheim	09 7 79 146	Seglohe	09 7 79 214
Fremdingen	09 7 79 147	Stadel	09 7 79 215
Fünfstetten	09 7 79 148	Steinhart	09 7 79 216
Genderkingen	09 7 79 149	Tagmersheim	09 7 79 217
Gosheim	09 7 79 150	Tapfheim	09 7 79 218
Großelfingen	09 7 79 151	Untermagerbein	09 7 79 219
Großsorheim	09 7 79 152	Unterpeiching	09 7 79 220
Hagau	09 7 79 153	Utzwingen	09 7 79 221
Hainsfarth	09 7 79 154	Wächtering	09 7 79 222
Harburg (Schwaben), Stadt	09 7 79 155	Wallerdorf	09 7 79 223
Hausen	09 7 79 156	Wallerstein, Markt	09 7 79 224
Herblingen	09 7 79 157	Warching	09 7 79 225
Heroldingen	09 7 79 158	Wechingen	09 7 79 226
Hochaltingen	09 7 79 160	Weilheim	09 7 79 227
Hochfeld	09 7 79 161	Wemding, Stadt	09 7 79 228
Hohenalthem	09 7 79 162	Wittesheim	09 7 79 229
Holzheim	09 7 79 163	Wörnitzstein	09 7 79 230
Holzkirchen	09 7 79 164	Wolferstadt	09 7 79 231
Hoppingen	09 7 79 165	Zwerchstraß	09 7 79 232
Hörnheim	09 7 79 166		
Huisheim	09 7 79 167		
Itzing	09 7 79 168		
Kaisheim, Markt	09 7 79 169		
Kleinsorheim	09 7 79 170		
Kölbürg	09 7 79 171		
Laub	09 7 79 172		
Lehmingen	09 7 79 173		
Lochenbach	09 7 79 174		
Maihingen	09 7 79 176		
Marktoffingen	09 7 79 177		
		Gemeindefreie Gebiete	
		Brand	09 7 79 444
		Dornstadt-Linkersbaindt	09 7 79 444
		Esterholz	09 7 79 444

Gemeinde	Statistische Kennziffer	Gemeinde	Statistische Kennziffer
<b>74 Landkreis Günzburg</b>			
Sitz: Günzburg, Stadt			
Aletshausen	09 7 74 111	Rieden a.d. Kötz	09 7 74 176
Anhofen	09 7 74 112	Riedhausen b. Günzburg	09 7 74 177
Attenhausen	09 7 74 113	Röfingen	09 7 74 178
Autenried	09 7 74 114	Schellenbach	09 7 74 179
Balzhausen	09 7 74 115	Schneckenhofen	09 7 74 180
Bayersried-Ursberg	09 7 74 116	Schnuttenbach	09 7 74 181
Breitenthal	09 7 74 117	Schönebach	09 7 74 182
Bubesheim	09 7 74 118	Seifertshofen	09 7 74 183
Bühl	09 7 74 119	Stoffenried	09 7 74 184
Burg	09 7 74 120	Thannhausen, Stadt	09 7 74 185
Burgau, Stadt	09 7 74 121	Unterableichen	09 7 74 186
Burtenbach, Markt	09 7 74 122	Unterknöringen	09 7 74 187
Deffingen	09 7 74 123	Unterrohr	09 7 74 188
Deisenhausen	09 7 74 124	Unterswiesenbach	09 7 74 189
Denzingen	09 7 74 125	Uttenhofen	09 7 74 190
Deubach	09 7 74 126	Waldstetten, Markt	09 7 74 191
Dürrlauringen	09 7 74 127	Waltenhausen	09 7 74 192
Ebersbach	09 7 74 128	Wasserburg	09 7 74 193
Ebershausen	09 7 74 129	Wattenweiler	09 7 74 194
Echlishausen	09 7 74 130	Weiler	09 7 74 195
Edelstetten	09 7 74 131	Winterbach	09 7 74 196
Ellzee	09 7 74 133	Winzer	09 7 74 197
Freihalden	09 7 74 134	Ziometshausen, Markt	09 7 74 198
Günzburg, Stadt	09 7 74 135		
Gundremmingen	09 7 74 136	Gemeindefreie Gebiete	
Hafenhofen	09 7 74 137	Ebershauser-Nattenhauser Wald	09 7 74 444
Hagenried	09 7 74 138	Winzerwald	09 7 74 444
Hairenbuch	09 7 74 139		
Haldenwang	09 7 74 140	<b>76 Landkreis Lindau (Bodensee)</b>	
Hauptelshofen	09 7 74 141		
Hausen	09 7 74 142	Sitz: Lindau (Bodensee), Stadt	
Ichenhausen, Stadt	09 7 74 143	Bodolz	09 7 76 111
Jettingen-Scheppach, Markt	09 7 74 144	Gestratz	09 7 76 112
Kammeltal	09 7 74 145	Grünenbach	09 7 76 113
Kemnat	09 7 74 146	Heimenkirch, Markt	09 7 76 114
Kissendorf	09 7 74 147	Hergensweiler	09 7 76 115
Kötz	09 7 74 148	Lindau (Bodensee), Stadt	09 7 76 116
Konzenberg	09 7 74 149	Lindenberg i. Allgäu, Stadt	09 7 76 117
Krumbach (Schwaben), Stadt	09 7 74 150	Maierhöfen	09 7 76 118
Landensberg	09 7 74 151	Maria-Thann	09 7 76 119
Langenhaslach	09 7 74 152	Nonnenhorn	09 7 76 120
Lauterbach	09 7 74 153	Oberreute	09 7 76 121
Leinheim	09 7 74 154	Opfenbach	09 7 76 122
Leipheim, Stadt	09 7 74 155	Reitnau	09 7 76 123
Limbach	09 7 74 156	Röthenbach (Allgäu)	09 7 76 124
Memmenhausen	09 7 74 157	Scheidegg, Markt	09 7 76 125
Mindelaltheim	09 7 74 158	Schlachters	09 7 76 126
Mönstetten	09 7 74 159	Stiefenhofen	09 7 76 127
Münsterhausen, Markt	09 7 74 160	Wasserburg (Bodensee)	09 7 76 128
Nattenhausen	09 7 74 161	Weiler-Simmerberg, Markt	09 7 76 129
Neuburg a.d. Kammel, Markt	09 7 74 162	Weißensberg	09 7 76 130
Niederranau	09 7 74 163	Wohmbrechts	09 7 76 131
Oberbleichen	09 7 74 164		
Oberegg	09 7 74 165	<b>75 Landkreis Neu-Ulm</b>	
Obergessertshausen	09 7 74 166		
Oberknöringen	09 7 74 167	Sitz: Neu-Ulm, Stadt	
Oberrohr	09 7 74 168	Altstadt, Markt	09 7 75 111
Oberwaldbach	09 7 74 169	Au	09 7 75 112
Oberwiesenbach	09 7 74 170	Aufheim	09 7 75 113
Offingen, Markt	09 7 74 171	Bebenhausen	09 7 75 114
Premach	09 7 74 172	Bellenberg	09 7 75 115
Reisensburg	09 7 74 173	Bergenstetten	09 7 75 116
Rettenbach	09 7 74 174	Beuren	09 7 75 117
Ried	09 7 74 175	Buch, Markt	09 7 75 118




Gemeinde		Statistische Kennziffer	Gemeinde		Statistische Kennziffer
Christertshofen .....	09 7 75	119	Burgberg i. Allgäu .....	09 7 80	118
Ettlishofen .....	09 7 75	120	Dietmannsried, Markt .....	09 7 80	119
Filzingen .....	09 7 75	121	Durach .....	09 7 80	120
Finningen .....	09 7 75	122	Fischen i. Allgäu .....	09 7 80	121
Gannertshofen .....	09 7 75	123	Haldenwang .....	09 7 80	122
Hausen .....	09 7 75	124	Hindelang, Markt .....	09 7 80	123
Hegelhofen .....	09 7 75	125	Immenstadt i. Allgäu, Stadt .....	09 7 80	124
Holzheim .....	09 7 75	126	Lauben .....	09 7 80	125
Holzschwang .....	09 7 75	127	Martinszell i. Allgäu .....	09 7 80	126
Illerberg .....	09 7 75	128	Missen-Wilhams .....	09 7 80	127
Illertissen, Stadt .....	09 7 75	129	Mittelberg .....	09 7 80	128
Jedesheim .....	09 7 75	130	Moosbach .....	09 7 80	129
Kadeltshofen .....	09 7 75	131	Niedersonthofen .....	09 7 80	130
Kellmünz a.d. Iller, Markt .....	09 7 75	132	Obermaiselstein .....	09 7 80	131
Ketterschhausen .....	09 7 75	133	Oberstaufen, Markt .....	09 7 80	132
Nersingen .....	09 7 75	134	Oberstdorf, Markt .....	09 7 80	133
Neu-Ulm, Stadt .....	09 7 75	135	Ofterschwang .....	09 7 80	134
Niederhausen .....	09 7 75	136	Petersthal .....	09 7 80	135
Nordholz .....	09 7 75	137	Probstried .....	09 7 80	136
Obenhäusen .....	09 7 75	138	Rettenberg .....	09 7 80	137
Oberelchingen .....	09 7 75	139	Schrattenbach .....	09 7 80	138
Oberfahlheim .....	09 7 75	140	Sonthofen, Stadt .....	09 7 80	139
Oberoeth .....	09 7 75	141	Sulzburg, Markt .....	09 7 80	140
Osterberg .....	09 7 75	142	Untermaiselstein .....	09 7 80	141
Pfaffenhöfen a.d. Roth, Markt .....	09 7 75	143	Vorderburg .....	09 7 80	142
Pfuhl .....	09 7 75	144	Walthenhofen .....	09 7 80	143
Raunertshöfen .....	09 7 75	145	Weitnau, Markt .....	09 7 80	144
Rennertshöfen .....	09 7 75	146	Wertach, Markt .....	09 7 80	145
Reutti .....	09 7 75	147	Wiggensbach, Markt .....	09 7 80	146
Ritzisried .....	09 7 75	148	Wildpoldsried .....	09 7 80	147
Roggenbürg .....	09 7 75	149			
Roth .....	09 7 75	150	Gemeindefreie Gebiete .		
Schießen .....	09 7 75	151			
Senden, Markt .....	09 7 75	152	Hohentanner Wald .....	09 7 80	444
Silheim .....	09 7 75	153	Kempter Wald .....	09 7 80	444
Steinhelm .....	09 7 75	154	Kürnachener u. Buchenbergcr Wald .....	09 7 80	444
Straß .....	09 7 75	155			
Thalfingcn .....	09 7 75	156			
Tiefenbach .....	09 7 75	157	<b>77 Landkreis Ostallgäu</b>		
Unterleichen .....	09 7 75	158			
Unlerclhingcn .....	09 7 75	159	Sitz: Marktoberdorf, Stadt		
Unterfahlhcim .....	09 7 75	160	Aitrang .....	09 7 77	111
Unterroth .....	09 7 75	161	Alldorf .....	09 7 77	112
Vöhrlngen .....	09 7 75	162	Apfelrang .....	09 7 77	113
Weiler .....	09 7 75	163	Baisweil .....	09 7 77	114
Weißenhorn, Stadt .....	09 7 75	164	Bayersried .....	09 7 77	115
			Becksettcn .....	09 7 77	116
Gemeindefrcic Gcbictc			Bernbach .....	09 7 77	117
Auwald .....	09 7 75	444	Bidingen .....	09 7 77	118
Grafenwald .....	09 7 75	444	Blöcktach .....	09 7 77	119
Oberroggenbürger Wald .....	09 7 75	444	Buching .....	09 7 77	120
Reudelberg .....	09 7 75	444	Buchloe, Stadt .....	09 7 77	121
Stoffenrieder Forst .....	09 7 75	444	Dillishausen .....	09 7 77	122
Unterroggenbürger Wald .....	09 7 75	444	Dösigen .....	09 7 77	123
			Eggenthal .....	09 7 77	124
<b>80 Landkreis Oberallgäu</b>			Eisenberg .....	09 7 77	125
			Eurishöfen .....	09 7 77	126
Sitz: Sonthöfen, Stadt			Frankenried .....	09 7 77	127
Altstädten .....	09 7 80	111	Friesenried .....	09 7 77	128
Altusried, Markt .....	09 7 80	112	Füssen, Stadt .....	09 7 77	129
Balderschwang .....	09 7 80	113	Gernaringen .....	09 7 77	130
Betzigou .....	09 7 80	114	Görissried .....	09 7 77	131
Blaichach .....	09 7 80	115	Großkitzighöfen .....	09 7 77	132
Bolsterlang .....	09 7 80	116	Gutenberg .....	09 7 77	133
Buchenberg, Markt .....	09 7 80	117	Hopfen a. See .....	09 7 77	134
			Hopferau .....	09 7 77	135
			Hopferbach .....	09 7 77	136

09 Bayern 7 77

Gemeinde	Statistische Kennziffer	Gemeinde	Statistische Kennziffer
Huttenwang	09 7 77 137	Böhen	09 7 78 119
Immenthal	09 7 77 138	Boos	09 7 78 120
Irsee, Markt	09 7 77 139	Breitenbrunn	09 7 78 121
Jengen	09 7 77 140	Bronnen	09 7 78 122
Kaltental, Markt	09 7 77 141	Buxheim	09 7 78 123
Ketterschwang	09 7 77 142	Derndorf	09 7 78 124
Kleinkitzighofen	09 7 77 143	Dickenreishausen	09 7 78 125
Kraftsried	09 7 77 144	Dietershofen b. Babenhausen	09 7 78 126
Lamerdingen	09 7 77 145	Dirlwang, Markt	09 7 78 127
Lauchdorf	09 7 77 146	Dorschhausen	09 7 78 128
Lechbruck	09 7 77 147	Egelhofen	09 7 78 129
Lengenfeld	09 7 77 148	Egg a.d. Günz	09 7 78 130
Lengenwang	09 7 77 149	Eisenburg	09 7 78 131
Leuterschach	09 7 77 150	Engetried	09 7 78 132
Marktoberdorf, Stadt	09 7 77 151	Engishausen	09 7 78 133
Mauerstetten	09 7 77 152	Eppishausen	09 7 78 134
Nesselwang, Markt	09 7 77 153	Erisried	09 7 78 135
Obergünzburg, Markt	09 7 77 154	Erkheim, Markt	09 7 78 136
Oberostendorf	09 7 77 155	Ettringen	09 7 78 137
Oberthingau	09 7 77 156	Eutenhausen	09 7 78 138
Osterzell	09 7 77 157	Fellheim	09 7 78 139
Pforzen	09 7 77 158	Frechenrieden	09 7 78 140
Pfronten	09 7 77 159	Frickenhausen	09 7 78 141
Reinhardsried	09 7 77 160	Gottenau	09 7 78 142
Remnatsried	09 7 77 161	Greimeltshofen	09 7 78 143
Rettenbach a. Auerberg	09 7 77 162	Grönenbach, Markt	09 7 78 144
Rieden am Forggensee	09 7 77 163	Günz	09 7 78 145
Rieden	09 7 77 164	Hasberg	09 7 78 146
Ronsberg, Markt	09 7 77 165	Haselbach	09 7 78 147
Rosshaupten	09 7 77 166	Hausen	09 7 78 148
Ruderatshofen	09 7 77 167	Hawangen	09 7 78 149
Rückholz	09 7 77 168	Heimertingen	09 7 78 150
Schwangau	09 7 77 169	Holzgünz	09 7 78 151
Seeg	09 7 77 170	Immelstetten	09 7 78 152
Stöten a. Auerberg	09 7 77 171	Irsingen	09 7 78 154
Stöttwang	09 7 77 172	Kardorf	09 7 78 155
Trauchgau	09 7 77 173	Kirchdorf	09 7 78 156
Ummenhofen	09 7 77 174	Kirchhaslach	09 7 78 157
Unterthingau, Markt	09 7 77 175	Kirchheim i. Schw., Markt	09 7 78 158
Untrasried	09 7 77 176	Klosterbeuren	09 7 78 159
Waal, Markt	09 7 77 177	Köngetried	09 7 78 160
Waalhaupten	09 7 77 178	Kronburg	09 7 78 161
Wald	09 7 77 179	Lachen	09 7 78 162
Weicht	09 7 77 180	Lauben	09 7 78 163
Weißensee	09 7 77 181	Lautrach	09 7 78 164
Westendorf	09 7 77 182	Legau, Markt	09 7 78 165
Gemeindefreie Gebiete		Loppenhausen	09 7 78 166
Bannholz	09 7 77 444	Maria Steinbach	09 7 78 167
Hohenschwangau	09 7 77 444	Markt Rettenbach, Markt	09 7 78 168
Osterwald	09 7 77 444	Markt Wald, Markt	09 7 78 169
Senkelewald	09 7 77 444	Mattsies	09 7 78 170
Sulzschneider Forst	09 7 77 444	Memmingenberg	09 7 78 171
78 Landkreis Unterallgäu		Mindelau	09 7 78 172
Sitz: Mindelheim, Stadt		Mindelheim, Stadt	09 7 78 173
Amberg	09 7 78 111	Mörgen	09 7 78 174
Anhofen	09 7 78 112	Mussenhausen	09 7 78 175
Apfeltrach	09 7 78 113	Nassenbeuren	09 7 78 176
Attenhausen	09 7 78 114	Niederrieden	09 7 78 177
Babenhausen, Markt	09 7 78 115	Oberauerbach	09 7 78 178
Bad Wörishofen, Stadt	09 7 78 116	Oberegg	09 7 78 179
Bedernau	09 7 78 117	Oberkammlach	09 7 78 180
Benningen	09 7 78 118	Oberneufnach	09 7 78 181
		Oberrammingen	09 7 78 182
		Oberrieden	09 7 78 183
		Oberschönegg	09 7 78 184
		Olgishofen	09 7 78 185
		Ottobeuren, Markt	09 7 78 186

Gemeinde	Statistische Kennziffer	Gemeinde	Statistische Kennziffer
Pfaffenhausen, Markt .....	09 7 78 187		
Pleiß .....	09 7 78 188		
Reichau .....	09 7 78 189		
Salgen .....	09 7 78 190		
Saulengrain .....	09 7 78 191		
Schlegelsberg .....	09 7 78 192		
Schöneberg .....	09 7 78 193		
Schwaighausen .....	09 7 78 194		
Siebnach .....	09 7 78 195		
Sontheim .....	09 7 78 196		
Spöck .....	09 7 78 197		
Steinheim .....	09 7 78 198		
Stetten .....	09 7 78 199		
Stockheim .....	09 7 78 200		
Tiefenried .....	09 7 78 201		
Trunkelsberg .....	09 7 78 202		
Türkheim, Markt .....	09 7 78 203		
Tussenhausen, Markt .....	09 7 78 204		
Ungerhausen .....	09 7 78 205		
Unterauerbach .....	09 7 78 206		
Unteregg .....	09 7 78 207		
Unterkamlach .....	09 7 78 208		
Unterrammingen .....	09 7 78 209		
Unterrieden .....	09 7 78 210		
Volktratshofen .....	09 7 78 211		
Warmisried .....	09 7 78 212		
Weinried .....	09 7 78 213		
Westerheim .....	09 7 78 214		
Westernach .....	09 7 78 215		
Wiedergeltingen .....	09 7 78 216		
Winterrieden .....	09 7 78 217		
Wolfertschwenden .....	09 7 78 218		
Woringen .....	09 7 78 219		
Zaisertshofen .....	09 7 78 220		
Gemeindefreie Gebiete			
Egger Wald .....	09 7 78 444		
Hochfürst .....	09 7 78 444		
Holzerwald .....	09 7 78 444		
Ungerhauser Wald .....	09 7 78 444		

VERWALTUNGSGRENZENKARTE FÜR DAS SAARLAND (10) UND BERLIN (WEST) (11)  
STAND: 31.12.1973



	Kennziffern	Grenzen	Verwaltungssitze
Land:	10		<u>Saarbrücken</u>
Kreis:	31		
Kreisfreie Stadt:	11		

Verwaltungssitze der Kreise sind nur benannt, wenn sie nicht mit dem Namen des Kreises übereinstimmen.

Gemeinde	Statistische Kennziffer	Gemeinde	Statistische Kennziffer
<b>10 Saarland</b>		Amt Breitung Bliesdalheim ..... 10 0 31 311 Breitung ..... 10 0 31 312	
<b>11 Kreisfreie Stadt Saarbrücken</b>		Amt Limbach bei Homburg Altstadt ..... 10 0 31 411 Kleinottweiler ..... 10 0 31 412 Limbach bei Homburg ..... 10 0 31 413 Niederbexbach ..... 10 0 31 414	
Saarbrücken, Stadt ..... 10 0 11 000		Amt Medelsheim Medelsheim ..... 10 0 31 511 Peppenkum ..... 10 0 31 512 Seyweiler ..... 10 0 31 513 Utweiler ..... 10 0 31 514	
<b>31 Landkreis Homburg</b>		Amt Walsheim Niedergailbach ..... 10 0 31 611 Walsheim ..... 10 0 31 612	
Sitz: Homburg, Stadt Gemeinden nach dem Alphabet geordnet		<b>32 Landkreis Merzig-Wadern</b>  Sitz: Merzig, Stadt Gemeinden nach dem Alphabet geordnet	
Altheim ..... 10 0 31 211		Bachem ..... 10 0 32 511	
Altstadt ..... 10 0 31 411		Ballern ..... 10 0 32 311	
Bexbach, Stadt ..... 10 0 31 111		Bardenbach ..... 10 0 32 811	
Bliesdalheim ..... 10 0 31 311		Beckingen ..... 10 0 32 211	
Böckweiler ..... 10 0 31 112		Bergen ..... 10 0 32 411	
Breitung ..... 10 0 31 312		Besch ..... 10 0 32 711	
Brenschelbach ..... 10 0 31 113		Besseringen ..... 10 0 32 611	
Einöd ..... 10 0 31 114		Bethingen ..... 10 0 32 312	
Frankenholz ..... 10 0 31 115		Bietzen ..... 10 0 32 512	
Höchen ..... 10 0 31 116		Borg ..... 10 0 32 712	
Homburg, Stadt ..... 10 0 31 117		Britten ..... 10 0 32 412	
Jägersburg ..... 10 0 31 118		Brotdorf ..... 10 0 32 513	
Kirkel-Neuhäusel ..... 10 0 31 119		Büdingen ..... 10 0 32 313	
Kirrbach ..... 10 0 31 120		Büschdorf ..... 10 0 32 713	
Kleinottweiler ..... 10 0 31 412		Büschfeld ..... 10 0 32 812	
Limbach bei Homburg ..... 10 0 31 413		Dagstuhl ..... 10 0 32 813	
Medelsheim ..... 10 0 31 511		Dreisbach ..... 10 0 32 612	
Mimbach ..... 10 0 31 121		Düppenweiler ..... 10 0 32 212	
Neualtheim ..... 10 0 31 212		Eft-Hellendorf ..... 10 0 32 714	
Niederbexbach ..... 10 0 31 414		Erbringen ..... 10 0 32 213	
Niedergailbach ..... 10 0 31 611		Faha ..... 10 0 32 613	
Oberbexbach ..... 10 0 31 122		Fitten ..... 10 0 32 314	
Peppenkum ..... 10 0 31 512		Gehweiler (Kreis Merzig-Wadern) ..... 10 0 32 814	
Seyweiler ..... 10 0 31 513		Hargarten ..... 10 0 32 214	
Utweiler ..... 10 0 31 514		Harlingen ..... 10 0 32 514	
Walsheim ..... 10 0 31 612		Hausbach ..... 10 0 32 413	
Webenheim ..... 10 0 31 123		Haustadt ..... 10 0 32 215	
Gemeinden nach amtsfreien Gemeinden und Ämtern geordnet		Hilbringen ..... 10 0 32 315	
Amtsfreie Gemeinden		Honzrath ..... 10 0 32 216	
Bexbach, Stadt ..... 10 0 31 111		Kesslingen ..... 10 0 32 715	
Böckweiler ..... 10 0 31 112		Konfeld ..... 10 0 32 911	
Brenschelbach ..... 10 0 31 113		Krettnich ..... 10 0 32 815	
Einöd ..... 10 0 31 114		Lockweiler ..... 10 0 32 816	
Frankenholz ..... 10 0 31 115		Losheim ..... 10 0 32 414	
Höchen ..... 10 0 31 116		Mechern ..... 10 0 32 316	
Homburg, Stadt ..... 10 0 31 117		Menningen ..... 10 0 32 515	
Jägersburg ..... 10 0 31 118		Merchingen ..... 10 0 32 516	
Kirkel-Neuhäusel ..... 10 0 31 119		Merzig, Stadt ..... 10 0 32 111	
Kirrbach ..... 10 0 31 120		Mettlach ..... 10 0 32 614	
Mimbach ..... 10 0 31 121		Michelbach ..... 10 0 32 912	
Oberbexbach ..... 10 0 31 122		Mitlosheim ..... 10 0 32 913	
Webenheim ..... 10 0 31 123			
Amt Altheim			
Altheim ..... 10 0 31 211			
Neualtheim ..... 10 0 31 212			

# 10 Saarland 0 32

Gemeinde	Statistische Kennziffer	Gemeinde	Statistische Kennziffer
Mondorf	10 0 32 317	Schwemlingen	10 0 32 318
Morscholz	10 0 32 817	Silwingen	10 0 32 319
Münchweiler	10 0 32 914	Tünsdorf	10 0 32 320
Münzingen	10 0 32 716	Wehingen	10 0 32 321
Nennig	10 0 32 717	Weiler	10 0 32 322
Niederlöstern	10 0 32 818	Wellingen	10 0 32 323
Niederlosheim	10 0 32 415		
Nohn	10 0 32 615	Amt Losheim	
Noswendel	10 0 32 819	Bergen	10 0 32 411
Nunkirchen	10 0 32 915	Britten	10 0 32 412
Oberleuken	10 0 32 718	Hausbach	10 0 32 413
Oberlöstern	10 0 32 820	Losheim	10 0 32 414
Oberperl	10 0 32 719	Niederlosheim	10 0 32 415
Oppen	10 0 32 416	Oppen	10 0 32 416
Orscholz	10 0 32 616	Rimlingen	10 0 32 417
Perl	10 0 32 720	Rissenthal	10 0 32 418
Rappweiler	10 0 32 916	Scheiden	10 0 32 419
Reimsbach	10 0 32 217	Wahlen	10 0 32 420
Rimlingen	10 0 32 417	Waldhölzbach	10 0 32 421
Rissenthal	10 0 32 418		
Saarfels	10 0 32 218	Amt Merzig-Land	
Saarahölzbach	10 0 32 617	Bachem	10 0 32 511
Scheiden	10 0 32 419	Bietzen	10 0 32 512
Schwemlingen	10 0 32 318	Brottdorf	10 0 32 513
Sehndorf	10 0 32 721	Harlingen	10 0 32 514
Silwingen	10 0 32 319	Menningen	10 0 32 515
Sinz	10 0 32 722	Merchingen	10 0 32 516
Steinberg	10 0 32 917		
Tettingen-Butzdorf	10 0 32 723	Amt Mettlach	
Thailen	10 0 32 918	Besseringen	10 0 32 611
Tünsdorf	10 0 32 320	Dreisbach	10 0 32 612
Wadern	10 0 32 821	Faha	10 0 32 613
Wadrill	10 0 32 822	Mettlach	10 0 32 614
Wahlen	10 0 32 420	Nohn	10 0 32 615
Waldhölzbach	10 0 32 421	Orscholz	10 0 32 616
Wedern	10 0 32 823	Saarahölzbach	10 0 32 617
Wehingen	10 0 32 321	Weiten	10 0 32 618
Weierweiler	10 0 32 919		
Weiler	10 0 32 322	Amt Perl	
Weiskirchen	10 0 32 920	Besch	10 0 32 711
Weiten	10 0 32 618	Borg	10 0 32 712
Wellingen	10 0 32 323	Büschdorf	10 0 32 713
Wochern	10 0 32 724	Eft-Hellendorf	10 0 32 714
		Kesslingen	10 0 32 715
		Münzingen	10 0 32 716
		Nennig	10 0 32 717
		Oberleuken	10 0 32 718
		Oberperl	10 0 32 719
		Perl	10 0 32 720
		Sehndorf	10 0 32 721
		Sinz	10 0 32 722
		Tettingen-Butzdorf	10 0 32 723
		Wochern	10 0 32 724
		Amt Wadern	
		Bardenbach	10 0 32 811
		Büschfeld	10 0 32 812
		Dagstuhl	10 0 32 813
		Gehweiler (Kreis Merzig-Wadern)	10 0 32 814
		Krettnich	10 0 32 815
		Lockweiler	10 0 32 816
		Morscholz	10 0 32 817
		Niederlöstern	10 0 32 818
		Noswendel	10 0 32 819
		Oberlöstern	10 0 32 820
		Wadern	10 0 32 821
		Wadrill	10 0 32 822

Gemeinden nach amtsfreien Gemeinden und Ämtern geordnet

## Amtsfreie Gemeinde

Merzig, Stadt 10 0 32 111

## Amt Beckingen

Beckingen 10 0 32 211  
Düppenweiler 10 0 32 212  
Erbringen 10 0 32 213  
Hargarten 10 0 32 214  
Haustadt 10 0 32 215  
Honrath 10 0 32 216  
Reimsbach 10 0 32 217  
Saarfels 10 0 32 218

## Amt Hilbringen

Ballern 10 0 32 311  
Bethingen 10 0 32 312  
Büdingen 10 0 32 313  
Fitten 10 0 32 314  
Hilbringen 10 0 32 315  
Mechern 10 0 32 316  
Mondorf 10 0 32 317

Gemeinde	Statistische Kennziffer	Gemeinde	Statistische Kennziffer
Wedern	10 0 32 823	Wemmetsweiler	10 0 33 119
Amt Weiskirchen		Amt Eppelborn	
Konfeld	10 0 32 911	Aschbach	10 0 33 211
Michelbach	10 0 32 912	Berschweiler	10 0 33 212
Mitlosheim	10 0 32 913	Bubach-Calmesweiler	10 0 33 213
Münchweiler	10 0 32 914	Dirmingen	10 0 33 214
Nunkirchen	10 0 32 915	Dörsdorf	10 0 33 215
Rappweiler	10 0 32 916	Eppelborn	10 0 33 216
Steinberg	10 0 32 917	Habach	10 0 33 217
Thailen	10 0 32 918	Hierscheid	10 0 33 218
Weierweiler	10 0 32 919	Humes	10 0 33 219
Weiskirchen	10 0 32 920	Macherbach	10 0 33 220
		Steinbach über Lebach	10 0 33 221
		Thalexweiler	10 0 33 222
		Wiesbach	10 0 33 223
<b>33 Landkreis Ottweiler</b>			
Sitz: Ottweiler, Stadt		Amt Illingen	
Gemeinden nach dem Alphabet geordnet		Hirzweiler	10 0 33 311
Aschbach	10 0 33 211	Hüttigweiler	10 0 33 312
Berschweiler	10 0 33 212	Illingen	10 0 33 313
Bubach-Calmesweiler	10 0 33 213	Uchtelfangen	10 0 33 314
Dirmingen	10 0 33 214	Wustweiler	10 0 33 315
Dörsdorf	10 0 33 215		
Elversberg	10 0 33 116	Amt Schiffweiler	
Eppelborn	10 0 33 216	Schiffweiler	10 0 33 411
Fürth	10 0 33 711	Stennweiler	10 0 33 412
Habach	10 0 33 217	Welschbach	10 0 33 413
Hangard	10 0 33 712		
Heiligenwald	10 0 33 118	Amt Wiebelskirchen	
Hierscheid	10 0 33 218	Fürth	10 0 33 711
Hirzweiler	10 0 33 311	Hangard	10 0 33 712
Hüttigweiler	10 0 33 312	Lautenbach	10 0 33 713
Humes	10 0 33 219	Münchwies	10 0 33 714
Illingen	10 0 33 313	Wiebelskirchen	10 0 33 715
Landsweiler-Reden	10 0 33 111		
Lautenbach	10 0 33 713	<b>34 Landkreis Saarbrücken</b>	
Macherbach	10 0 33 220	Sitz: Saarbrücken, Stadt	
Merchweiler	10 0 33 112	Gemeinden nach dem Alphabet geordnet	
Münchwies	10 0 33 714	Altenkessel	10 0 34 111
Neunkirchen/Saar, Stadt	10 0 33 113	Auersmacher	10 0 34 411
Ottweiler, Stadt	10 0 33 114	Bischmisheim	10 0 34 211
Schiffweiler	10 0 33 411	Bliesransbach	10 0 34 212
Spiesen	10 0 33 117	Brebach-Fechingen	10 0 34 213
Steinbach bei Ottweiler	10 0 33 115	Bübingen	10 0 34 214
Steinbach über Lebach	10 0 33 221	Dorf im Warndt	10 0 34 518
Stennweiler	10 0 33 412	Dudweiler, Stadt	10 0 34 112
Thalexweiler	10 0 33 222	Eiweiler/Saar	10 0 34 121
Uchtelfangen	10 0 33 314	Emmersweiler	10 0 34 511
Welschbach	10 0 33 413	Fischbach	10 0 34 611
Wemmetsweiler	10 0 33 119	Friedrichsthal, Stadt	10 0 34 113
Wiebelskirchen	10 0 33 715	Gersweiler	10 0 34 114
Wiesbach	10 0 33 223	Göttelborn	10 0 34 612
Wustweiler	10 0 33 315	Großbesseln	10 0 34 120
		Güdingen	10 0 34 215
		Heusweiler	10 0 34 312
		Holz	10 0 34 313
		Karlsbrunn	10 0 34 513
		Klarenthal	10 0 34 115
		Kleinblittersdorf	10 0 34 412
		Köllerbach	10 0 34 116
		Kutzhof	10 0 34 314
		Lauterbach	10 0 34 514
		Ludweiler/Warndt	10 0 34 515
Gemeinden nach amtsfreien Gemeinden und Ämtern geordnet			
Amtsfreie Gemeinden			
Elversberg	10 0 33 116		
Heiligenwald	10 0 33 118		
Landsweiler-Reden	10 0 33 111		
Merchweiler	10 0 33 112		
Neunkirchen/Saar, Stadt	10 0 33 113		
Ottweiler, Stadt	10 0 33 114		
Spiesen	10 0 33 117		
Steinbach bei Ottweiler	10 0 33 115		

[illegible]



Gemeinde	Statistische Kennziffer	Gemeinde	Statistische Kennziffer
Überherrn .....	10 0 35 216	Werbeln .....	10 0 35 815
Wadgassen .....	10 0 35 814	Amt Wallerfangen	
Wallerfangen .....	10 0 35 920	Bedersdorf .....	10 0 35 911
Werbeln .....	10 0 35 815	Düren .....	10 0 35 912
Gemeinden nach amtsfreien Gemeinden und Ämtern geordnet		Gisingen .....	10 0 35 913
Amtsfreie Gemeinden		Ihn .....	10 0 35 914
Dillingen/Saar, Stadt .....	10 0 35 111	Ittersdorf .....	10 0 35 915
Ensdorf .....	10 0 35 112	Kerlingen .....	10 0 35 916
Hülzweiler .....	10 0 35 113	Leidingen .....	10 0 35 917
Rehlingen .....	10 0 35 114	Rammelfangen .....	10 0 35 918
Reisbach .....	10 0 35 115	Sankt Barbara .....	10 0 35 919
Saarlouis, Stadt .....	10 0 35 116	Wallerfangen .....	10 0 35 920
Saarwellingen .....	10 0 35 117		
Schwalbach/Saar .....	10 0 35 118	<b>36 Landkreis Sankt Ingbert</b>	
Schwarzenholz .....	10 0 35 119	Sitz: Sankt Ingbert, Stadt	
Amt Bisten		Gemeinden nach dem Alphabet geordnet	
Altforweiler .....	10 0 35 211	Aßweiler .....	10 0 36 211
Berus .....	10 0 35 212	Ballweiler .....	10 0 36 111
Bisten .....	10 0 35 213	Bebelsheim .....	10 0 36 311
Felsberg .....	10 0 35 214	Bierbach .....	10 0 36 112
Überherrn .....	10 0 35 216	Biesingen .....	10 0 36 212
Amt Bous/Saar		Blickweiler .....	10 0 36 113
Bous/Saar .....	10 0 35 311	Blieskastel, Stadt .....	10 0 36 114
Elm/Saar .....	10 0 35 312	Bliesmengen-Bolchen .....	10 0 36 411
Amt Lebach		Ensheim .....	10 0 36 115
Eidenborn .....	10 0 35 411	Erfweiler-Ehlingen .....	10 0 36 213
Falscheid .....	10 0 35 412	Eschringen .....	10 0 36 116
Knorscheid .....	10 0 35 413	Gersheim .....	10 0 36 117
Landsweiler bei Lebach .....	10 0 35 414	Habkirchen .....	10 0 36 412
Lebach .....	10 0 35 415	Hassel .....	10 0 36 118
Niedersaubach .....	10 0 35 416	Heckendalheim .....	10 0 36 511
Primweiler .....	10 0 35 417	Herbitzheim .....	10 0 36 611
Amt Nalbach		Niederwürzbach .....	10 0 36 119
Bilsdorf .....	10 0 35 511	Oberwürzbach .....	10 0 36 120
Körprich .....	10 0 35 513	Ommersheim .....	10 0 36 512
Nalbach .....	10 0 35 514	Ormesheim .....	10 0 36 121
Piesbach .....	10 0 35 515	Reinheim .....	10 0 36 122
Amt Schmelz		Rohrbach .....	10 0 36 123
Dorf .....	10 0 35 611	Rubenheim .....	10 0 36 612
Gresaubach .....	10 0 35 612	Sankt Ingbert, Stadt .....	10 0 36 124
Hüttersdorf .....	10 0 35 613	Wittersheim .....	10 0 36 312
Limbach (Kreis Saarlouis) .....	10 0 35 614	Wörschweiler .....	10 0 36 125
Schmelz .....	10 0 35 615	Wolfersheim .....	10 0 36 126
Amt Siersburg		Gemeinden nach amtsfreien Gemeinden und Ämtern geordnet	
Biringen .....	10 0 35 711	Amtsfreie Gemeinden	
Eimersdorf .....	10 0 35 712	Ballweiler .....	10 0 36 111
Fremersdorf .....	10 0 35 713	Bierbach .....	10 0 36 112
Fürweiler .....	10 0 35 714	Blickweiler .....	10 0 36 113
Gerlfangen .....	10 0 35 715	Blieskastel, Stadt .....	10 0 36 114
Hemmersdorf .....	10 0 35 716	Ensheim .....	10 0 36 115
Niedaltdorf .....	10 0 35 717	Eschringen .....	10 0 36 116
Oberesch .....	10 0 35 718	Gersheim .....	10 0 36 117
Siersburg .....	10 0 35 719	Hassel .....	10 0 36 118
Amt Wadgassen		Niederwürzbach .....	10 0 36 119
Differten .....	10 0 35 811	Oberwürzbach .....	10 0 36 120
Hostenbach .....	10 0 35 812	Ormesheim .....	10 0 36 121
Schaffhausen .....	10 0 35 813	Reinheim .....	10 0 36 122
Wadgassen .....	10 0 35 814	Rohrbach .....	10 0 36 123
		Sankt Ingbert, Stadt .....	10 0 36 124
		Wörschweiler .....	10 0 36 125
		Wolfersheim .....	10 0 36 126

Gemeinde	Statistische Kennziffer	Gemeinde	Statistische Kennziffer
Amt Aßweiler		Niederkirchen i. O.	10 0 37 214
Aßweiler	10 0 36 211	Niederlinxweiler	10 0 37 617
Biesingen	10 0 36 212	Nohfelden	10 0 37 321
Erfweiler-Ehlingen	10 0 36 213	Nonnweiler	10 0 37 416
Amt Bebelnheim		Oberkirchen	10 0 37 522
Bebelsheim	10 0 36 311	Oberlinxweiler	10 0 37 618
Wittersheim	10 0 36 312	Oberthal	10 0 37 619
Amt Bliesmengen-Bolchen		Osterbrücken	10 0 37 215
Bliesmengen-Bolchen	10 0 36 411	Otzenhausen	10 0 37 417
Habkirchen	10 0 36 412	Pinsweiler	10 0 37 523
Amt Ommersheim		Primstal	10 0 37 418
Heckendalheim	10 0 36 511	Reitscheid	10 0 37 524
Ommersheim	10 0 36 512	Remmesweiler	10 0 37 620
Amt Rubenheim		Roschberg	10 0 37 525
Herbitzheim	10 0 36 611	Saal	10 0 37 216
Rubenheim	10 0 36 612	Sankt Wendel, Stadt	10 0 37 112
		Scheuern	10 0 37 715
		Schwarzenbach	10 0 37 322
		Schwarzerden	10 0 37 526
		Selbach	10 0 37 323
		Sitzerath	10 0 37 419
		Sötern	10 0 37 324
		Sotzweiler	10 0 37 716
		Steinberg-Deckenhardt	10 0 37 325
		Theley	10 0 37 717
		Tholey	10 0 37 718
		Türkismühle	10 0 37 326
		Überroth-Niederhofen	10 0 37 719
		Urexweiler	10 0 37 621
		Urweiler	10 0 37 527
		Walhausen	10 0 37 327
		Werschweiler	10 0 37 622
		Winterbach	10 0 37 623
		Wolfersweiler	10 0 37 328
		Gemeinden nach amtsfreien Gemeinden und Ämtern geordnet	
		Amtsfreie Gemeinden	
		Marpingen	10 0 37 111
		Sankt Wendel, Stadt	10 0 37 112
		Amt Niederkirchen i. O.	
		Bubach i. O.	10 0 37 211
		Hoof	10 0 37 212
		Marth	10 0 37 213
		Niederkirchen i. O.	10 0 37 214
		Osterbrücken	10 0 37 215
		Saal	10 0 37 216
		Amt Nohfelden	
		Asweiler	10 0 37 311
		Bosen	10 0 37 312
		Eckelhausen	10 0 37 313
		Eisen	10 0 37 314
		Eitzweiler	10 0 37 315
		Eiweiler (Kreis Sankt Wendel)	10 0 37 316
		Freisen	10 0 37 317
		Gonnesweiler	10 0 37 318
		Mosberg-Richweiler	10 0 37 319
		Neunkirchen/Nahe	10 0 37 320
		Nohfelden	10 0 37 321
		Schwarzenbach	10 0 37 322
		Selbach	10 0 37 323
		Sötern	10 0 37 324
		Steinberg-Deckenhardt	10 0 37 325
		Türkismühle	10 0 37 326
		Walhausen	10 0 37 327

Gemeinde	Statistische Kennziffer	Gemeinde	Statistische Kennziffer
Wolfersweiler .....	10 0 37 328		
Amt Nonnweiler			
Bierfeld .....	10 0 37 411		
Braunshausen .....	10 0 37 412		
Buweiler-Rathen .....	10 0 37 413		
Kastel .....	10 0 37 414		
Kostenbach .....	10 0 37 415		
Nonnweiler .....	10 0 37 416		
Otzenhausen .....	10 0 37 417		
Primstal .....	10 0 37 418		
Sitzerath .....	10 0 37 419		
Amt Oberkirchen-Namborn			
Baltersweiler .....	10 0 37 511		
Eisweiler .....	10 0 37 512		
Furschweiler .....	10 0 37 513		
Gehweiler (Kreis Sankt Wendel) .....	10 0 37 514		
Grügelborn .....	10 0 37 515		
Hauwersweiler .....	10 0 37 516		
Heisterberg .....	10 0 37 517		
Hirstein .....	10 0 37 518		
Hofeld-Mauschbach .....	10 0 37 519		
Leitersweiler .....	10 0 37 520		
Namborn .....	10 0 37 521		
Oberkirchen .....	10 0 37 522		
Pinsweiler .....	10 0 37 523		
Reitscheid .....	10 0 37 524		
Roschberg .....	10 0 37 525		
Schwarzerden .....	10 0 37 526		
Urweiler .....	10 0 37 527		
Amt Sankt Wendel-Land			
Alsweiler .....	10 0 37 611		
Bliesen .....	10 0 37 612		
Dörrenbach .....	10 0 37 613		
Gronig .....	10 0 37 614		
Güdesweiler .....	10 0 37 615		
Mainzweiler .....	10 0 37 616		
Niederlinxweiler .....	10 0 37 617		
Oberlinxweiler .....	10 0 37 618		
Oberthal .....	10 0 37 619		
Remmesweiler .....	10 0 37 620		
Urexweiler .....	10 0 37 621		
Werschweiler .....	10 0 37 622		
Winterbach .....	10 0 37 623		
Amt Tholey			
Bergweiler .....	10 0 37 711		
Hasborn-Dautweiler .....	10 0 37 712		
Lindscheid .....	10 0 37 713		
Neipel .....	10 0 37 714		
Scheuern .....	10 0 37 715		
Sotzweiler .....	10 0 37 716		
Theley .....	10 0 37 717		
Tholey .....	10 0 37 718		
Überroth-Niederhofen .....	10 0 37 719		







## **B. Verzeichnisse der Gemeinden**

### **2. Alphabetische Übersicht**





Gemeinde	Landkreis	Land	Statistische Kennziffer
<b>A</b>			
Aach	Freudenstadt	BaWü	08 2 37 001
Aach	Trier-Saarburg	RhPf	07 2 35 001
Aach-Linz	Sigmaringen	BaWü	08 4 37 001
Aach, Stadt	Konstanz	BaWü	08 3 35 001
Aachen, Stadt		NW	05 3 13 000
Aalen, Stadt	Ostalbkreis	BaWü	08 1 36 001
Aarbergen	Untertaunuskreis	Hess	06 1 52 084
Aasbüttel	Steinburg	SchH	01 0 61 001
Abbach, Markt//Bad	Kelheim	Bay	09 2 73 116
Abbehausen	Wesermarsch	Ndsa	03 8 36 111
Abbendorf	Rotenburg (Wümme)	Ndsa	03 4 34 111
Abbenhausen	Grafschaft Hoya	Ndsa	03 1 32 111
Abbenrode	Braunschweig	Ndsa	03 7 32 111
Abbensen	Burgdorf	Ndsa	03 3 31 111
Abbensen	Peine	Ndsa	03 2 40 111
Abbesbüttel	Gifhorn	Ndsa	03 3 34 111
Abenberg, Stadt	Roth	Bay	09 5 76 111
Abenberger Wald	Roth	Bay	09 5 76 444
Abens	Freising	Bay	09 1 78 111
Abensberg, Stadt	Kelheim	Bay	09 2 73 111
Abentheuer	Birkenfeld	RhPf	07 1 34 001
Abersfeld	Schweinfurt	Bay	09 6 78 111
Ablach	Sigmaringen	BaWü	08 4 37 002
Absberg, Markt	Weißenburg-Gunzenhausen	Bay	09 5 77 111
Abstatt	Heilbronn	BaWü	08 1 25 001
Abtsgmünd	Ostalbkreis	BaWü	08 1 36 002
Abtsteinach	Bergstraße	Hess	06 1 71 001
Abtswind, Markt	Kitzingen	Bay	09 6 75 111
Abtweiler	Bad Kreuznach	RhPf	07 1 33 001
Achberg	Ravensburg	BaWü	08 4 36 001
Achenbach	Biedenkopf	Hess	06 1 33 001
Achern, Stadt	Ortenaukreis	BaWü	08 3 17 001
Achim	Wolfenbüttel	Ndsa	03 7 36 111
Achim, Stadt	Verden	Ndsa	03 4 36 111
Achkarren	Breisgau-Hochschwarzwald	BaWü	08 3 15 001
Acholshausen	Würzburg	Bay	09 6 79 111
Achslach	Regen	Bay	09 2 76 111
Achslach	Regen	Bay	09 2 76 444
Achstetten	Biberach	BaWü	08 4 26 001
Acht	Mayen-Koblenz	RhPf	07 1 37 001
Achtelsbach	Birkenfeld	RhPf	07 1 34 002
Achterberg	Grafschaft Bentheim	Ndsa	03 5 33 111
Achterwehr	Rendsburg-Eckernförde	SchH	01 0 58 001
Achtrup	Nordfriesland	SchH	01 0 54 001
Achtum-Uppen	Hildesheim-Marienburg	Ndsa	03 2 35 111
Achum	Schaumburg-Lippe	Ndsa	03 1 38 111
Ackenhausen	Gandersheim	Ndsa	03 7 33 111
Adelberg	Göppingen	BaWü	08 1 17 001
Adelby	Flensburg-Land	SchH	01 0 52 001
Adelebsen, Flecken	Göttingen	Ndsa	03 2 34 184
Adelhausen	Lörrach	BaWü	08 3 36 001
Adelheidsdorf	Celle	Ndsa	03 3 32 111
Adelmannsdorf//Solleite m.	Ansbach	Bay	09 5 71 444
Adelmannsfelden	Ostalbkreis	BaWü	08 1 36 003
Adelsberg	Lörrach	BaWü	08 3 36 002
Adelschlag	Eichstätt	Bay	09 1 76 111
Adelsdorf	Erlangen-Höchstadt	Bay	09 5 72 111
Adelshausen	Neuburg-Schrobenhausen	Bay	09 1 85 111
Adelsheim, Stadt	Odenwaldkreis	BaWü	08 2 25 001
Adelshofen	Ansbach	Bay	09 5 71 111
Adelshofen	Fürstenfeldbruck	Bay	09 1 79 111
Adelsreute	Ravensburg	BaWü	08 4 36 002
Adelsried	Augsburg	Bay	09 7 72 111

## Adelzhausen

Gemeinde	Landkreis	Land	Statistische Kennziffer
Adelzhausen	Aichach-Friedberg	Bay	09 7 71 111
Adenau, Stadt	Ahrweiler	RhPf	07 1 31 001
Adenbach	Kusel	RhPf	07 3 36 001
Adenbüttel	Gifhorn	Ndsa	03 3 34 112
Adendorf	Lüneburg	Ndsa	03 3 37 111
Adensen	Springe	Ndsa	03 1 39 111
Adenstedt	Alfeld (Leine)	Ndsa	03 2 31 111
Adersheim	Wolfenbüttel	Ndsa	03 7 36 112
Adlhausen	Kelheim	Bay	09 2 73 112
Adlitz	Erlangen-Höchstadt	Bay	09 5 72 112
Adlkofen	Landshut	Bay	09 2 74 111
Adlum	Hildesheim-Marienburg	Ndsa	03 2 35 112
Adolphsdorf	Osterholz	Ndsa	03 4 33 111
Adolzfurt	Hohenlohekreis	BaWü	08 1 26 001
Adorf	Grafschaft Bentheim	Ndsa	03 5 33 112
Aebtissinwisch	Steinburg	SchH	01 0 61 002
Äpfingen	Biberach	BaWü	08 4 26 002
Aerzen, Flecken	Hameln-Pyrmont	Ndsa	03 1 34 111
Affalterbach	Ludwigsburg	BaWü	08 1 18 001
Affaltern	Augsburg	Bay	09 7 72 112
Affalterthal	Forchheim	Bay	09 4 74 111
Affeln, Freiheit	Arnsberg	NW	05 8 32 211
Affing	Aichach-Friedberg	Bay	09 7 71 112
Affinghausen	Grafschaft Diepholz	Ndsa	03 1 31 111
Affler	Bitburg-Prüm	RhPf	07 2 32 001
Aftersteg	Lörrach	BaWü	08 3 36 003
Agathenburg	Stade	Ndsa	03 4 35 111
Agawang	Augsburg	Bay	09 7 72 113
Agenbach	Calw	BaWü	08 2 35 001
Agendorf	Straubing-Bogen	Bay	09 2 78 111
Agethorst	Steinburg	SchH	01 0 61 003
Aglasterhausen	Odenwaldkreis	BaWü	08 2 25 002
Agterhorn	Grafschaft Bentheim	Ndsa	03 5 33 113
Aha	Weißenburg-Gunzenhausen	Bay	09 5 77 112
Aham	Landshut	Bay	09 2 74 112
Ahaus, Stadt	Ahaus	NW	05 5 31 111
Ahausen	Rotenburg (Wümme)	Ndsa	03 4 34 112
Ahden	Büren	NW	05 7 32 311
Ahe	Bremervörde	Ndsa	03 4 31 111
Ahe	Grafschaft Schaumburg	Ndsa	03 1 33 111
Ahlbershausen	Northeim	Ndsa	03 2 38 112
Ahlde	Lingen	Ndsa	03 5 34 111
Ahlden, Flecken	Fallingb.ostel	Ndsa	03 3 33 111
Ahlefeld	Rendsburg-Eckernförde	SchH	01 0 58 002
Ahlem	Hannover	Ndsa	03 1 35 111
Ahlemissen/Voigtholz	Peine	Ndsa	03 2 40 163
Ahlen, Stadt	Beckum	NW	05 5 32 111
Ahlerstedt	Stade	Ndsa	03 4 35 112
Ahlften	Soltau	Ndsa	03 3 38 111
Ahlshausen-Sivershausen	Gandersheim	Ndsa	03 7 33 112
Ahlstadt	Coburg	Bay	09 4 73 111
Ahlten	Burgdorf	Ndsa	03 3 31 112
Ahlum	Wolfenbüttel	Ndsa	03 7 36 113
Ahmstorf	Gifhorn	Ndsa	03 3 34 113
Ahnatal	Kassel	Hess	06 2 74 001
Ahndorf	Lüneburg	Ndsa	03 3 37 112
Ahneby	Flensburg-Land	SchH	01 0 52 002
Ahnsbeck	Celle	Ndsa	03 3 32 112
Ahnsen	Gifhorn	Ndsa	03 3 34 114
Ahnsen	Schaumburg-Lippe	Ndsa	03 1 38 112
Aholfig	Straubing-Bogen	Bay	09 2 78 112
Aholming	Deggendorf	Bay	09 2 71 111
Ahorn	Coburg	Bay	09 4 73 112
Ahorn	Tauberkreis	BaWü	08 1 28 138
Ahornberg	Tirschenreuth	Bay	09 3 77 111
Ahornberg	Hof	Bay	09 4 75 111
Ahornberger Forst	Tirschenreuth	Bay	09 3 77 444

Gemeinde	Landkreis	Land	Statistische Kennziffer
Ahorntal	Bayreuth	Bay	09 4 72 111
Ahrbergen	Hildesheim-Marienburg	Ndsa	03 2 35 113
Ahrbrück	Ahrweiler	RhPf	07 1 31 002
Ahrensböck	Ostholstein	SchH	01 0 55 001
Ahrensburg, Stadt	Stormarn	SchH	01 0 62 001
Ahrensfelde	Stormarn	SchH	01 0 62 002
Ahrenshöft	Nordfriesland	SchH	01 0 54 002
Ahrenviöl	Nordfriesland	SchH	01 0 54 003
Ahrenviölfeld	Nordfriesland	SchH	01 0 54 004
Ahrsen	Fallingbostal	Ndsa	03 3 33 112
Ahrweiler, Stadt//Bad Neuenahr-	Ahrweiler	RhPf	07 1 31 007
Ahsen	Recklinghausen	NW	05 6 37 115
Ahstedt	Hildesheim-Marienburg	Ndsa	03 2 35 114
Aibling, Stadt//Bad	Rosenheim	Bay	09 1 87 117
Aich	Fürstenfeldbruck	Bay	09 1 79 112
Aich	Esslingen	BaWü	08 1 16 001
Aicha a.d. Donau	Deggendorf	Bay	09 2 71 112
Aicha vorm Wald	Passau	Bay	09 2 75 111
Aichach, Stadt	Aichach-Friedberg	Bay	09 7 71 113
Aichelau	Reutlingen	BaWü	08 4 15 001
Aichelberg	Calw	BaWü	08 2 35 002
Aichelberg	Esslingen	BaWü	08 1 16 002
Aichelberg	Göppingen	BaWü	08 1 17 002
Aichen	Waldshut	BaWü	08 3 37 001
Aichhalden	Rottweil	BaWü	08 3 25 001
Aichhalden	Calw	BaWü	08 2 35 003
Aichig	Bayreuth	Bay	09 4 72 112
Aichkirchen	Regensburg	Bay	09 3 75 111
Aichschieß	Esslingen	BaWü	08 1 16 003
Aichstetten	Ravensburg	BaWü	08 4 36 003
Aichstetten	Reutlingen	BaWü	08 4 15 002
Aidenbach, Markt	Passau	Bay	09 2 75 112
Aidhausen	Haßberge	Bay	09 6 74 111
Aidling	Garmisch-Partenkirchen	Bay	09 1 80 111
Aidlingen	Böblingen	BaWü	08 1 15 001
Aiglsbach	Kelheim	Bay	09 2 73 113
Ailertchen	Oberwesterwaldkreis	RhPf	07 1 39 001
Aindling, Markt	Aichach-Friedberg	Bay	09 7 71 114
Ainring	Berchtesgadener Land	Bay	09 1 72 111
Airischwand	Freising	Bay	09 1 78 112
Aising	Rosenheim	Bay	09 1 87 111
Aislingen, Markt	Dillingen a.d.Donau	Bay	09 7 73 111
Aistaig	Rottweil	BaWü	08 3 25 002
Aiterhofen	Straubing-Bogen	Bay	09 2 78 113
Aitern	Lörrach	BaWü	08 3 36 004
Aitrach	Ravensburg	BaWü	08 4 36 004
Aitrang	Ostallgäu	Bay	09 7 77 111
Aixheim	Tuttlingen	BaWü	08 3 27 001
Albaching	Rosenheim	Bay	09 1 87 112
Albachten	Münster	NW	05 5 36 311
Albbruck	Waldshut	BaWü	08 3 37 002
Albernhofer Berg	Cham	Bay	09 3 72 444
Albersbach	Kaiserslautern	RhPf	07 3 35 001
Albersdorf	Dithmarschen	SchH	01 0 51 001
Albersdorf	Passau	Bay	09 2 75 113
Albersdorf	Haßberge	Bay	09 6 74 112
Albershausen	Göppingen	BaWü	08 1 17 003
Albersloh	Münster	NW	05 5 36 611
Albersweiler	Landau-Bad Bergzabern	RhPf	07 3 37 001
Albertshausen	Würzburg	Bay	09 6 79 112
Albertshofen	Kitzingen	Bay	09 6 75 112
Alberweiler	Biberach	BaWü	08 4 26 004
Alberzell	Pfaffenhofen a.d.Ilm	Bay	09 1 86 111
Albessen	Kusel	RhPf	07 3 36 002
Albig	Alzey-Worms	RhPf	07 3 31 001
Albisheim (Pfrimm)	Donnersbergkreis	RhPf	07 3 33 001
Albringhausen	Grafschaft Hoya	Ndsa	03 1 32 112

Albsfelde

Gemeinde	Landkreis	Land	Statistische Kennziffer
Albsfelde	Herzogtum Lauenburg	SchH	01 0 53 001
Albshausen	Witzenhausen	Hess	06 2 43 002
Albstedt	Wesermünde	Ndsa	03 4 37 111
Albtal	Waldshut	BaWü	08 3 37 003
Aldenhoven	Düren	NW	05 3 39 111
Aldersbach	Passau	Bay	09 2 75 114
Aldingen	Tuttlingen	BaWü	08 3 27 002
Aldingen	Ludwigsburg	BaWü	08 1 18 002
Aldorf	Grafschaft Diepholz	Ndsa	03 1 31 112
Alerheim	Donau-Ries	Bay	09 7 79 111
Alertshausen	Wittgenstein	NW	05 8 42 211
Alesheim	Weißenburg-Gunzenhausen	Bay	09 5 77 113
Aletshausen	Günzburg	Bay	09 7 74 111
Alexandersbad	Wunsiedel i.Fichtelgebirge	Bay	09 4 79 111
Alf	Cochem-Zell	RhPf	07 1 35 001
Alfdorf	Rems-Murr-Kreis	BaWü	08 1 19 001
Alfeld	Nürnberger Land	Bay	09 5 74 111
Alfeld (Leine), Stadt	Alfeld (Leine)	Ndsa	03 2 31 112
Alferde	Springe	Ndsa	03 1 39 112
Alfershausen	Roth	Bay	09 5 76 112
Alfhausen	Osnabrück	Ndsa	03 5 37 190
Alflen	Cochem-Zell	RhPf	07 1 35 002
Alfstedt	Bremervörde	Ndsa	03 4 31 112
Alfter	Rhein-Sieg-Kreis	NW	05 3 37 111
Algermissen	Hildesheim-Marienburg	Ndsa	03 2 35 115
Algertshausen	Aichach-Friedberg	Bay	09 7 71 115
Algesdorf	Grafschaft Schaumburg	Ndsa	03 1 33 112
Alheim	Hersfeld-Rotenburg	Hess	06 2 73 001
Aligse	Burgdorf	Ndsa	03 3 31 113
Alken	Mayen-Koblenz	RhPf	07 1 37 201
Alkersum	Nordfriesland	SchH	01 0 54 005
Alkofen	Passau	Bay	09 2 75 115
Alladorf	Kulmbach	Bay	09 4 77 111
Allagen	Arnsberg	NW	05 8 32 611
Allenbach	Birkenfeld	RhPf	07 1 34 003
Allenbüttel	Gifhorn	Ndsa	03 3 34 115
Allendorf	Dillkreis	Hess	06 1 37 001
Allendorf	Fritzlar-Homberg	Hess	06 2 33 001
Allendorf	Rhein-Lahn-Kreis	RhPf	07 1 41 001
Allendorf (Sauerland)	Arnsberg	NW	05 8 32 511
Allendorf a.d. Lumda, Stadt	Gießen	Hess	06 1 41 003
Allendorf am Hohenfels	Biedenkopf	Hess	06 1 33 002
Allendorf-Eder	Frankenberg	Hess	06 2 32 001
Allendorf, Bad, Stadt//Sooden-	Witzenhausen	Hess	06 2 43 043
Allendorf, Landkreis Marburg//Stadt	Marburg	Hess	06 2 39 105
Allenfeld	Bad Kreuznach	RhPf	07 1 33 002
Allensbach	Konstanz	BaWü	08 3 35 002
Allerbüttel	Gifhorn	Ndsa	03 3 34 116
Allersberg, Markt	Roth	Bay	09 5 76 113
Allersdorf	Regen	Bay	09 2 76 112
Allersehl	Gifhorn	Ndsa	03 3 34 117
Allershausen	Freising	Bay	09 1 78 113
Allersheim, Markt	Würzburg	Bay	09 6 79 113
Alleshausen	Biberach	BaWü	08 4 26 005
Alletsried	Schwandorf	Bay	09 3 76 111
Allfeld	Odenwaldkreis	BaWü	08 2 25 003
Alling	Fürstenfeldbruck	Bay	09 1 79 113
Allkofen	Straubing-Bogen	Bay	09 2 78 114
Allmannshofen	Augsburg	Bay	09 7 72 114
Allmannsweiler	Biberach	BaWü	08 4 26 006
Allmendingen	Alb-Donau-Kreis	BaWü	08 4 25 002
Allmersbach im Tal	Rems-Murr-Kreis	BaWü	08 1 19 003
Almdorf	Nordfriesland	SchH	01 0 54 006
Alme	Brilon	NW	05 8 33 711
Almersbach	Altenkirchen (Westerwald)	RhPf	07 1 32 001
Almhorst	Hannover	Ndsa	03 1 35 112
Almstedt	Alfeld (Leine)	Ndsa	03 2 31 113

Gemeinde	Landkreis	Land	Statistische Kennziffer
Alpen	Moers	NW	05 2 37 129
Alpenrod	Oberwesterwaldkreis	RhPf	07 1 39 002
Alpirsbach, Stadt	Freudenstadt	BaWü	08 2 37 002
Alsbach	Unterwesterwaldkreis	RhPf	07 1 42 001
Alsbach	Darmstadt	Hess	06 1 35 002
Alsdorf	Bitburg-Prüm	RhPf	07 2 32 002
Alsdorf	Altenkirchen (Westerwald)	RhPf	07 1 32 002
Alsdorf, Stadt	Aachen	NW	05 3 38 111
Alsenborn//Enkenbach-	Kaiserslautern	RhPf	07 3 35 004
Alsenbrück-Langmeil	Donnersbergkreis	RhPf	07 3 33 002
Alsenz	Donnersbergkreis	RhPf	07 3 33 003
Alsfeld, Stadt	Vogelsbergkreis	Hess	06 1 84 001
Alsheim	Alzey-Worms	RhPf	07 3 31 002
Alsleben	Rhön-Grabfeld	Bay	09 6 73 111
Alsmoos	Aichach-Friedberg	Bay	09 7 71 116
Alstätte	Ahaus	NW	05 5 31 611
Alweiler	Sankt Wendel	Saar	10 0 37 611
Alt Bennebek	Schleswig	SchH	01 0 59 001
Alt Duvenstedt	Rendsburg-Eckernförde	SchH	01 0 58 003
Alt Garge	Lüneburg	Ndsa	03 3 37 113
Alt Isenhagen	Gifhorn	Ndsa	03 3 34 120
Alt Mölln	Herzogtum Lauenburg	SchH	01 0 53 002
Alt Wallmoden	Goslar	Ndsa	03 7 34 111
Altastenberg	Brilon	NW	05 8 33 611
Altbach	Esslingen	BaWü	08 1 16 004
Altbessingen	Main-Spessart	Bay	09 6 77 111
Altbulach	Calw	BaWü	08 2 35 004
Altburg	Calw	BaWü	08 2 35 005
Altdorf	Ortenaukreis	BaWü	08 3 17 003
Altdorf	Esslingen	BaWü	08 1 16 005
Altdorf	Böblingen	BaWü	08 1 15 002
Altdorf	Landau-Bad Bergzabern	RhPf	07 3 37 002
Altdorf	Landshut	Bay	09 2 74 113
Altdorf	Ostallgäu	Bay	09 7 77 112
Altdorf b. Nürnberg, Stadt	Nürnberger Land	Bay	09 5 74 112
Altdrossenfeld	Bayreuth	Bay	09 4 72 113
Altdürnbuch	Kelheim	Bay	09 2 73 114
Alte Piccardie	Grafschaft Bentheim	Ndsa	03 5 33 114
Alteglöfshiem	Regensburg	Bay	09 3 75 113
Alten-Buseck	Gießen	Hess	06 1 41 005
Altena, Stadt	Lüdenscheid	NW	05 8 31 111
Altenaffeln	Arnsberg	NW	05 8 32 212
Altenahr	Ahrweiler	RhPf	07 1 31 003
Altenau, Bergstadt	Goslar	Ndsa	03 7 34 144
Altenbamberg	Bad Kreuznach	RhPf	07 1 33 003
Altenbeken	Paderborn	NW	05 7 40 211
Altenberge	Steinfurt	NW	05 5 38 115
Altenberge	Meppen	Ndsa	03 5 36 112
Altenboitzen	Fallingb.ostel	Ndsa	03 3 33 113
Altenbuch	Miltenberg	Bay	09 6 76 111
Altenbuch	Dingolfing-Landau	Bay	09 2 79 111
Altenbucher Forst	Miltenberg	Bay	09 6 76 444
Altenbücken	Grafschaft Hoya	Ndsa	03 1 32 113
Altenbüren	Brilon	NW	05 8 33 211
Altendiez	Rhein-Lahn-Kreis	RhPf	07 1 41 002
Altendorf	Gifhorn	Ndsa	03 3 34 119
Altendorf	Schwandorf	Bay	09 3 76 112
Altendorf	Bamberg	Bay	09 4 71 111
Altendorf-Ulfkotte	Recklinghausen	NW	05 6 37 511
Altenerding	Erding	Bay	09 1 77 111
Altengeseeke	Lippstadt	NW	05 8 36 211
Altenglan	Kusel	RhPf	07 3 36 003
Altengronau	Schlüchtern	Hess	06 1 51 003
Altenhagen	Grafschaft Schaumburg	Ndsa	03 1 33 113
Altenhagen I	Springe	Ndsa	03 1 39 113
Altenhagen II	Springe	Ndsa	03 1 39 114
Altenhain	Main-Taunus-Kreis	Hess	06 1 46 001

Altenheerse

Gemeinde	Landkreis	Land	Statistische Kennziffer
Altenheerse	Warburg	NW	05 7 41 311
Altenhellefeld	Arnsberg	NW	05 8 32 311
Altenhof	Rendsburg-Eckernförde	SchH	01 0 58 004
Altenholz	Rendsburg-Eckernförde	SchH	01 0 58 005
Altenkattbek	Rendsburg-Eckernförde	SchH	01 0 58 006
Altenkessel	Saarbrücken	Saar	10 0 34 111
Altenkirchen	Oberlahnkreis	Hess	06 1 47 003
Altenkirchen	Wetzlar	Hess	06 1 54 004
Altenkirchen	Kusel	RhPf	07 3 36 004
Altenkirchen (Westerwald), Stadt	Altenkirchen (Westerwald)	RhPf	07 1 32 003
Altenkreith	Cham	Bay	09 3 72 111
Altenkrempe	Ostholstein	SchH	01 0 55 002
Altenkunstadt	Lichtenfels	Bay	09 4 78 111
Altenlingen	Lingen	Ndsa	03 5 34 112
Altenmarhorst	Grafschaft Hoya	Ndsa	03 1 32 114
Altenmarkt a.d. Alz	Traunstein	Bay	09 1 89 111
Altenmedingen	Uelzen	Ndsa	03 3 39 115
Altenmellrich	Lippstadt	NW	05 8 36 212
Altenmoor	Steinburg	SchH	01 0 61 004
Altenmünster	Schweinfurt	Bay	09 6 78 112
Altenmünster	Augsburg	Bay	09 7 72 115
Altenmuhr	Weißenburg-Gunzenhausen	Bay	09 5 77 114
Altenmuhr//Mönchswald m.	Weißenburg-Gunzenhausen	Bay	09 5 77 444
Altenoythe	Cloppenburg	Ndsa	03 8 32 111
Altenplos	Bayreuth	Bay	09 4 72 114
Altenriet	Esslingen	BaWü	08 1 16 006
Altenrüthen	Lippstadt	NW	05 8 36 411
Altenschwand	Schwandorf	Bay	09 3 76 113
Altensittenbach	Nürnberger Land	Bay	09 5 74 113
Altenstadt	Weilheim-Schongau	Bay	09 1 90 111
Altenstadt	Wetteraukreis	Hess	06 1 85 001
Altenstadt a.d. Waldnaab	Neustadt a.d.Waldnaab	Bay	09 3 74 111
Altenstadt, Markt	Neu-Ulm	Bay	09 7 75 111
Altenstädter Wald	Neustadt a.d.Waldnaab	Bay	09 3 74 444
Altensteig, Stadt	Calw	BaWü	08 2 35 006
Altenstein	Haßberge	Bay	09 6 74 113
Altenthann	Regensburg	Bay	09 3 75 114
Altenvers	Marburg	Hess	06 2 39 003
Altenwahlingen	Fallingbostal	Ndsa	03 3 33 114
Alterhahn u. Hermesbach	Neustadt a.d.Aisch-Bad Windsheim	Bay	09 5 75 444
Alterkülz	Rhein-Hunsrück-Kreis	RhPf	07 1 40 001
Altfalter	Schwandorf	Bay	09 3 76 114
Altfeld	Main-Spessart	Bay	09 6 77 112
Altforweiler	Saarlouis	Saar	10 0 35 211
Altfraunhofen	Landshut	Bay	09 2 74 114
Altgandersheim	Gandersheim	Ndsa	03 7 33 113
Althegenberg	Fürstenfeldbruck	Bay	09 1 79 114
Altheim	Homburg	Saar	10 0 31 211
Altheim	Biberach	BaWü	08 4 26 007
Altheim	Sigmaringen	BaWü	08 4 37 003
Altheim	Biberach	BaWü	08 4 26 008
Altheim	Alb-Donau-Kreis	BaWü	08 4 25 004
Altheim (Alb)	Alb-Donau-Kreis	BaWü	08 4 25 005
Altheim ob Weihung	Alb-Donau-Kreis	BaWü	08 4 25 006
Althengstett	Calw	BaWü	08 2 35 007
Altherrgott	Tirschenreuth	Bay	09 3 77 444
Althornbach	Pirmasens	RhPf	07 3 40 201
Althütte	Rems-Murr-Kreis	BaWü	08 1 19 004
Altlay	Cochem-Zell	RhPf	07 1 35 003
Altleiningen	Bad Dürkheim	RhPf	07 3 32 001
Altlünen	Lüdinghausen	NW	05 5 35 211
Altlußheim	Rhein-Neckar-Kreis	BaWü	08 2 26 003
Altmanndorf	Schweinfurt	Bay	09 6 78 113
Altmannshausen	Neustadt a.d.Aisch-Bad Windsheim	Bay	09 5 75 111
Altmanstein, Markt	Eichstätt	Bay	09 1 76 112
Altmerdingsen	Burgdorf	Ndsa	03 3 31 114
Altmorschen	Melsungen	Hess	06 2 40 005

Gemeinde	Landkreis	Land	Statistische Kennziffer
Altmühlendorf	Mühlendorf a.Inn	Bay	09 1 83 111
Altneudorf	Rhein-Neckar-Kreis	BaWü	08 2 26 004
Altoberndorf	Rottweil	BaWü	08 3 25 003
Altötting, Stadt	Altötting	Bay	09 1 71 111
Altöttinger Forst	Altötting	Bay	09 1 71 444
Altomünster, Markt	Dachau	Bay	09 1 74 111
Altreichenau	Freyung-Grafenau	Bay	09 2 72 111
Altrich	Bernkastel-Wittlich	RhPf	07 2 31 001
Altrip	Ludwigshafen	RhPf	07 3 38 001
Altscheid	Bitburg-Prüm	RhPf	07 2 32 003
Altschermbeck	Recklinghausen	NW	05 6 37 411
Altshausen	Ravensburg	BaWü	08 4 36 005
Altstadt	Homburg	Saar	10 0 31 411
Altstädten	Oberallgäu	Bay	09 7 80 111
Altstrimmig	Cochem-Zell	RhPf	07 1 35 004
Altusried, Markt	Oberallgäu	Bay	09 7 80 112
Altwarmbüchen	Burgdorf	Ndsa	03 3 31 115
Altweidelbach	Rhein-Hunsrück-Kreis	RhPf	07 1 40 002
Altwistedt	Bremervörde	Ndsa	03 4 31 113
Alverskirchen	Münster	NW	05 5 36 612
Alveslohe	Segeberg	SchH	01 0 60 002
Alvesrode	Springe	Ndsa	03 1 39 115
Alvesse	Peine	Ndsa	03 2 40 113
Alvesse	Braunschweig	Ndsa	03 7 32 113
Alzenau i. UFr., Stadt	Aschaffenburg	Bay	09 6 71 111
Alzey, Stadt	Alzey-Worms	RhPf	07 3 31 003
Alzgerner Forst	Altötting	Bay	09 1 71 444
Am Großen Rhode	Wolfenbüttel	Ndsa	03 7 36 511
Ambach	Neuburg-Schrobenhausen	Bay	09 1 85 112
Amberg	Unterallgäu	Bay	09 7 78 111
Amberg, Stadt		Bay	09 3 61 000
Amecke (Sorpesee)	Arnsberg	NW	05 8 32 512
Amedorf	Neustadt am Rübenberge	Ndsa	03 1 36 111
Amelinghausen	Lüneburg	Ndsa	03 3 37 114
Amelsbüren	Münster	NW	05 5 36 411
Amelsen	Einbeck	Ndsa	03 2 33 111
Amerang	Rosenheim	Bay	09 1 87 113
Amerdingen	Donau-Ries	Bay	09 7 79 112
Amlingstadt	Bamberg	Bay	09 4 71 112
Ammelbruch	Ansbach	Bay	09 5 71 112
Ammeldingen a.d. Our	Bitburg-Prüm	RhPf	07 2 32 004
Ammeldingen b. Neuerburg	Bitburg-Prüm	RhPf	07 2 32 005
Ammensen	Gandersheim	Ndsa	03 7 33 114
Ammerbuch	Tübingen	BaWü	08 4 16 048
Ammerfeld	Donau-Ries	Bay	09 7 79 113
Ammerhöfe	Weilheim-Schongau	Bay	09 1 90 112
Ammerndorf, Markt	Fürth	Bay	09 5 73 111
Ammersee	Landsberg a.Lech	Bay	09 1 81 444
Ammerthal	Amberg-Weizbach	Bay	09 3 71 111
Amöneburg, Stadt	Marburg	Hess	06 2 39 005
Amorbach, Stadt	Miltenberg	Bay	09 6 76 112
Ampferbach	Bamberg	Bay	09 4 71 113
Ampfing	Mühlendorf a.Inn	Bay	09 1 83 112
Ampleben	Wolfenbüttel	Ndsa	03 7 36 114
Amrigschwand	Waldshut	BaWü	08 3 37 006
Amselfing	Straubing-Bogen	Bay	09 2 78 115
Amstetten	Alb-Donau-Kreis	BaWü	08 4 25 008
Amtshausen	Wittgenstein	NW	05 8 42 411
Amtzell	Ravensburg	BaWü	08 4 36 006
Andechs//Erling-	Starnberg	Bay	09 1 88 117
Andelfingen	Biberach	BaWü	08 4 26 009
Anderlingen	Bremervörde	Ndsa	03 4 31 114
Andermannsdorf	Landshut	Bay	09 2 74 115
Andernach, Stadt	Mayen-Koblenz	RhPf	07 1 37 003
Andershausen	Einbeck	Ndsa	03 2 33 112
Anderten	Nienburg (Weser)	Ndsa	03 1 37 111
Anderten	Hannover	Ndsa	03 1 35 113

Andervenne, Niederdorf

Gemeinde	Landkreis	Land	Statistische Kennziffer
Andervenne, Niederdorf	Lingen	Ndsa	03 5 34 114
Andervenne, Oberdorf	Lingen	Ndsa	03 5 34 115
Andrup	Meppen	Ndsa	03 5 36 114
Anemolter	Nienburg (Weser)	Ndsa	03 1 37 112
Angelbachtal	Rhein-Neckar-Kreis	BaWü	08 2 26 102
Angelburg	Biedenkopf	Hess	06 1 33 067
Angelmodde	Münster	NW	05 5 36 613
Angelsdorf	Bergheim (Erft)	NW	05 3 31 511
Anger	Berchtesgadener Land	Bay	09 1 72 112
Angermund, Stadt	Düsseldorf-Mettmann	NW	05 1 32 211
Angerstein	Göttingen	Ndsa	03 2 34 111
Angfeld	Amberg-Weizbach	Bay	09 3 71 112
Anhausen	Augsburg	Bay	09 7 72 116
Anhausen	Reutlingen	BaWü	08 4 15 004
Anhausen	Neuwied	RhPf	07 1 38 002
Anhofen	Günzburg	Bay	09 7 74 112
Anhofen	Unterallgäu	Bay	09 7 78 112
Anholt, Stadt	Borken	NW	05 5 33 111
Ankum	Osnabrück	Ndsa	03 5 37 191
Annathaler Wald	Freyung-Grafenau	Bay	09 2 72 444
Annweiler am Trifels, Stadt	Landau-Bad Bergzabern	RhPf	07 3 37 003
Anreppen	Büren	NW	05 7 32 511
Anröchte	Lippstadt	NW	05 8 36 213
Ansang	Augsburg	Bay	09 7 72 444
Ansbach	Main-Spessart	Bay	09 6 77 113
Ansbach, Stadt		Bay	09 5 61 000
Anschau	Mayen-Koblenz	RhPf	07 1 37 004
Anselfingen	Konstanz	BaWü	08 3 35 003
Anstedt	Grafschaft Diepholz	Ndsa	03 1 31 113
Anstel//Frixheim-	Grevenbroich	NW	05 1 34 851
Antdorf	Weilheim-Schongau	Bay	09 1 90 113
Antendorf	Grafschaft Schaumburg	Ndsa	03 1 33 114
Antfeld	Brilon	NW	05 8 33 212
Antrefftal	Ziegenhain	Hess	06 2 45 080
Antrifftal	Vogelsbergkreis	Hess	06 1 84 002
Antweiler	Ahrweiler	RhPf	07 1 31 004
Anwalting	Aichach-Friedberg	Bay	09 7 71 117
Anzing	Ebersberg	Bay	09 1 75 111
Anzinger Forst	Ebersberg	Bay	09 1 75 444
Apeldorn	Meppen	Ndsa	03 5 36 115
Apelern	Grafschaft Schaumburg	Ndsa	03 1 33 115
Apelnstedt	Wolfenbüttel	Ndsa	03 7 36 115
Apelstedt	Grafschaft Hoya	Ndsa	03 1 32 115
Apen	Ammerland	Ndsa	03 8 31 111
Apensen	Stade	Ndsa	03 4 35 115
Apfeldorf	Landsberg a.Lech	Bay	09 1 81 111
Apfelstetten	Reutlingen	BaWü	08 4 15 005
Apfeltrach	Unterallgäu	Bay	09 7 78 113
Apfeltrang	Ostallgäu	Bay	09 7 77 113
Appel	Harburg	Ndsa	03 3 35 112
Appelhülsen	Münster	NW	05 5 36 211
Appeln	Wesermünde	Ndsa	03 4 37 115
Appen	Pinneberg	SchH	01 0 56 001
Appenheim	Mainz-Bingen	RhPf	07 3 39 001
Appenweiler	Ortenaukreis	BaWü	08 3 17 005
Appertshofen	Eichstätt	Bay	09 1 76 113
Appetshofen	Donau-Ries	Bay	09 7 79 114
Arbach	Daun	RhPf	07 2 33 201
Arberg, Markt	Ansbach	Bay	09 5 71 113
Arborn	Diillkreis	Hess	06 1 37 003
Aremberg	Ahrweiler	RhPf	07 1 31 005
Arenrath	Bernkastel-Wittlich	RhPf	07 2 31 003
Aresing	Neuburg-Schrobenhausen	Bay	09 1 85 113
Arfeld	Wittgenstein	NW	05 8 42 212
Arft	Mayen-Koblenz	RhPf	07 1 37 006
Argelsried	Starnberg	Bay	09 1 88 111
Argenbühl	Ravensburg	BaWü	08 4 36 094



Gemeinde	Landkreis	Land	Statistische Kennziffer
Argenschwang	Bad Kreuznach	RhPf	07 1 33 004
Argenthal	Rhein-Hunsrück-Kreis	RhPf	07 1 40 003
Arget	München	Bay	09 1 84 111
Arholzen	Holzminen	Ndsa	03 2 36 111
Arkebek	Dithmarschen	SchH	01 0 51 002
Arlewatt	Nordfriesland	SchH	01 0 54 007
Armesberg	Tirschenreuth	Bay	09 3 77 444
Armsheim	Alzey-Worms	RhPf	07 3 31 004
Armstedt	Segeberg	SchH	01 0 60 003
Armstorf	Land Hadeln	Ndsa	03 4 32 115
Arnbach	Enzkreis	BaWü	08 2 36 001
Arnbruck	Regen	Bay	09 2 76 113
Arnegg	Alb-Donau-Kreis	BaWü	08 4 25 009
Arnis, Stadt	Schleswig	SchH	01 0 59 002
Arnsbach	Fritzlar-Homberg	Hess	06 2 33 004
Arnsberg, Stadt	Arnsberg	NW	05 8 32 111
Arnsburg	Gießen	Hess	06 1 41 007
Arnschwang	Cham	Bay	09 3 72 112
Arnshöfen	Oberwesterwaldkreis	RhPf	07 1 39 003
Arnstein	Lichtenfels	Bay	09 4 78 112
Arnstein, Stadt	Main-Spessart	Bay	09 6 77 114
Arnsteiner Forst	Cham	Bay	09 3 72 444
Arnstorf, Markt	Rottal-Inn	Bay	09 2 77 111
Arnum	Hannover	Ndsa	03 1 35 115
Arolsen, Stadt	Waldeck	Hess	06 2 42 009
Arpke	Burgdorf	Ndsa	03 3 31 116
Arpsdorf	Rendsburg-Eckernförde	SchH	01 0 58 007
Arrach	Cham	Bay	09 3 72 113
Arth	Landshut	Bay	09 2 74 116
Artlenburg	Lüneburg	Ndsa	03 3 37 115
Arzbach	Unterwesterwaldkreis	RhPf	07 1 42 002
Arzberg, Stadt	Wunsiedel i.Fichtelgebirge	Bay	09 4 79 112
Arzberger Forst	Wunsiedel i.Fichtelgebirge	Bay	09 4 79 444
Arzfeld	Bitburg-Prüm	RhPf	07 2 32 201
Asbach	Birkenfeld	RhPf	07 1 34 004
Asbach	Neuwied	RhPf	07 1 38 003
Asbach	Darmstadt	Hess	06 1 35 003
Asbach	Dachau	Bay	09 1 74 112
Asbach-Bäumenheim	Donau-Ries	Bay	09 7 79 115
Asbeck	Arnsberg	NW	05 8 32 213
Asch	Alb-Donau-Kreis	BaWü	08 4 25 010
Ascha	Straubing-Bogen	Bay	09 2 78 116
Aschaffenburg, Stadt		Bay	09 6 61 000
Aschau b. Kraiburg	Mühdorf a.Inn	Bay	09 1 83 113
Aschau i. Chiemgau	Rosenheim	Bay	09 1 87 114
Aschbach	Ottweiler	Saar	10 0 33 211
Aschbach	Kusel	RhPf	07 3 36 005
Aschbach, Markt	Bamberg	Bay	09 4 71 114
Asche	Northeim	Ndsa	03 2 38 114
Ascheberg	Lüdinghausen	NW	05 5 35 113
Ascheberg (Holstein)	Plön	SchH	01 0 57 001
Ascheffel	Rendsburg-Eckernförde	SchH	01 0 58 008
Aschen	Grafschaft Diepholz	Ndsa	03 1 31 114
Aschfeld	Main-Spessart	Bay	09 6 77 115
Aschheim	München	Bay	09 1 84 112
Aschwarden	Osterholz	Ndsa	03 4 33 112
Asel	Hildesheim-Marienburg	Ndsa	03 2 35 116
Asendorf	Harburg	Ndsa	03 3 35 113
Asendorf	Grafschaft Hoya	Ndsa	03 1 32 116
Aspach	Rems-Murr-Kreis	BaWü	08 1 19 087
Asperg, Stadt	Ludwigsburg	BaWü	08 1 18 003
Aspern//Groß Offenseth-	Pinneberg	SchH	01 0 56 017
Aspertshofen	Nürnberger Land	Bay	09 5 74 114
Aspisheim	Mainz-Bingen	RhPf	07 3 39 002
Assamstadt	Tauberkreis	BaWü	08 1 28 006
Asselfingen	Alb-Donau-Kreis	BaWü	08 4 25 011
Asseln	Büren	NW	05 7 32 411

# Assenheim//Hochdorf-

Gemeinde	Landkreis	Land	Statistische Kennziffer
Assenheim//Hochdorf-	Ludwigshafen	RhPf	07 3 38 014
Assinghausen	Brilon	NW	05 8 33 213
Aßlar	Wetzlar	Hess	06 1 54 005
Aßling	Ebersberg	Bay	09 1 75 112
Aßmannshardt	Biberach	BaWü	08 4 26 010
Assmannshausen	Rheingaukreis	Hess	06 1 50 001
Aßweiler	Sankt Ingbert	Saar	10 0 36 211
Asten	Traunstein	Bay	09 1 89 112
Astert	Oberwesterwaldkreis	RhPf	07 1 39 004
Astheim	Groß-Gerau	Hess	06 1 42 002
Asweiler	Sankt Wendel	Saar	10 0 37 311
Attaching	Freising	Bay	09 1 78 114
Attel	Rosenheim	Bay	09 1 87 115
Atteln	Büren	NW	05 7 32 211
Attendorn, Stadt	Olpe	NW	05 8 38 111
Attenfeld	Neuburg-Schrobenhausen	Bay	09 1 85 114
Attenhausen	Landshut	Bay	09 2 74 117
Attenhausen	Günzburg	Bay	09 7 74 113
Attenhausen	Unterallgäu	Bay	09 7 78 114
Attenhausen	Rhein-Lahn-Kreis	RhPf	07 1 41 003
Attenhofen	Kelheim	Bay	09 2 73 115
Attenkirchen	Freising	Bay	09 1 78 115
Attenweiler	Biberach	BaWü	08 4 26 011
Atting	Straubing-Bogen	Bay	09 2 78 117
Atzbach	Wetzlar	Hess	06 1 54 006
Atzelgift	Oberwesterwaldkreis	RhPf	07 1 39 005
Atzelsberg	Erlangen-Höchstadt	Bay	09 5 72 113
Atzenbach	Lörrach	BaWü	08 3 36 005
Atzmansberger Forst	Tirschenreuth	Bay	09 3 77 444
Atzum	Wolfenbüttel	Ndsa	03 7 36 116
Au	Breisgau-Hochschwarzwald	BaWü	08 3 15 003
Au	Kronach	Bay	09 4 76 111
Au	Neu-Ulm	Bay	09 7 75 112
Au am Rhein	Rastatt	BaWü	08 2 16 002
Au i.d. Hallertau, Markt	Freising	Bay	09 1 78 116
Aub	Rhön-Grabfeld	Bay	09 6 73 112
Aub, Stadt	Würzburg	Bay	09 6 79 114
Aubstadt	Rhön-Grabfeld	Bay	09 6 73 113
Auderath	Cochem-Zell	RhPf	07 1 35 005
Audorf//Schacht-	Rendsburg-Eckernförde	SchH	01 0 58 140
Aue	Wittgenstein	NW	05 8 42 213
Auel	Rhein-Lahn-Kreis	RhPf	07 1 41 004
Auen	Bad Kreuznach	RhPf	07 1 33 005
Auenhausen	Warburg	NW	05 7 41 312
Auenheim	Ortenaukreis	BaWü	08 3 17 006
Auenwald	Rems-Murr-Kreis	BaWü	08 1 19 006
Auerbach	Deggendorf	Bay	09 2 71 113
Auerbach i.d. OPf., Stadt	Amberg-Weizbach	Bay	09 3 71 113
Auerberg	Forchheim	Bay	09 4 74 444
Auerkieler Wald	Regen	Bay	09 2 76 444
Auersmacher	Saarbrücken	Saar	10 0 34 411
Aufham	Pfaffenhofen a.d. Ilm	Bay	09 1 86 112
Aufham	Berchtesgadener Land	Bay	09 1 72 113
Aufhausen	Ostalbkreis	BaWü	08 1 36 005
Aufhausen	Göppingen	BaWü	08 1 17 005
Aufhausen	Regensburg	Bay	09 3 75 115
Aufhausen	Donau-Ries	Bay	09 7 79 116
Aufheim	Neu-Ulm	Bay	09 7 75 113
Aufkirchen	Fürstenfeldbruck	Bay	09 1 79 115
Aufseß	Bayreuth	Bay	09 4 72 115
Aufstetten	Würzburg	Bay	09 6 79 115
Auggen	Breisgau-Hochschwarzwald	BaWü	08 3 15 004
Augsberg	Amberg-Sulzbach	Bay	09 3 71 114
Augsburg, Stadt		Bay	09 7 61 000
Augustdorf	Lippe	NW	05 7 37 111
Augustendorf	Bremervörde	Ndsa	03 4 31 115
Augustenkoog	Nordfriesland	SchH	01 0 54 008

Gemeinde	Landkreis	Land	Statistische Kennziffer
Auhagen	Grafschaft Schaumburg	Ndsa	03 1 33 116
Auhausen	Donau-Ries	Bay	09 7 79 117
Aukrug	Rendsburg-Eckernförde	SchH	01 0 58 009
Aulendorf, Stadt	Ravensburg	BaWü	08 4 36 008
Aulfingen	Tuttlingen	BaWü	08 3 27 003
Aull	Rhein-Lahn-Kreis	RhPf	07 1 41 005
Aulzhausen	Aichach-Friedberg	Bay	09 7 71 118
Aumühle	Herzogtum Lauenburg	SchH	01 0 53 003
Aura a.d. Saale	Bad Kissingen	Bay	09 6 72 111
Aura i. Sinngrund	Main-Spessart	Bay	09 6 77 116
Aura//Forst	Main-Spessart	Bay	09 6 77 444
Aurach	Ansbach	Bay	09 5 71 114
Aurach	Ansbach	Bay	09 5 71 444
Aurachtal	Erlangen-Höchstadt	Bay	09 5 72 114
Aurich	Ludwigsburg	BaWü	08 1 18 004
Aurich (Ostfriesland), Stadt	Aurich (Ostfriesland)	Ndsa	03 6 31 112
Auringen	Main-Taunus-Kreis	Hess	06 1 46 002
Ausacker	Flensburg-Land	SchH	01 0 52 003
Ausbüttel	Gifhorn	Ndsa	03 3 34 121
Außernbrünst	Freyung-Grafenau	Bay	09 2 72 112
Außernzell	Deggendorf	Bay	09 2 71 114
Autenhausen	Coburg	Bay	09 4 73 113
Autenried	Günzburg	Bay	09 7 74 114
Außer	Steinburg	SchH	01 0 61 005
Auw an der Kyll	Bitburg-Prüm	RhPf	07 2 32 006
Auw bei Prüm	Bitburg-Prüm	RhPf	07 2 32 202
Auwald	Neu-Ulm	Bay	09 7 75 444
Avendorf	Ostholstein	SchH	01 0 55 003
Avendshausen	Einbeck	Ndsa	03 2 33 113
Aventoft	Nordfriesland	SchH	01 0 54 009
Averhoy	Neustadt am Rübenberge	Ndsa	03 1 36 112
Averlak	Dithmarschen	SchH	01 0 51 003
Axstedt	Wesermünde	Ndsa	03 4 37 116
Ayl	Trier-Saarburg	RhPf	07 2 35 002
Aystetten	Augsburg	Bay	09 7 72 117

## B

Baar	Pfaffenhofen a.d.Ilm	Bay	09 1 86 113
Baar	Mayen-Koblenz	RhPf	07 1 37 007
Baar (Schwaben)	Augsburg	Bay	09 7 72 118
Babenhausen, Markt	Unterallgäu	Bay	09 7 78 115
Babenhausen, Stadt	Dieburg	Hess	06 1 36 002
Babensham	Rosenheim	Bay	09 1 87 116
Baccum	Lingen	Ndsa	03 5 34 116
Bach	Alb-Donau-Kreis	BaWü	08 4 25 012
Bach	Schwandorf	Bay	09 3 76 115
Bach a.d. Donau	Regensburg	Bay	09 3 75 116
Bacharach, Stadt	Mainz-Bingen	RhPf	07 3 39 003
Bachem	Merzig-Wadern	Saar	10 0 32 511
Bachenau	Heilbronn	BaWü	08 1 25 004
Bachenberg	Altenkirchen (Westerwald)	RhPf	07 1 32 004
Bachetsfeld	Amberg-Weizbach	Bay	09 3 71 115
Bachhagel	Dillingen a.d.Donau	Bay	09 7 73 112
Bachhausen	Starnberg	Bay	09 1 88 112
Bachheim	Breisgau-Hochschwarzwald	BaWü	08 3 15 005
Bachum	Arnsberg	NW	05 8 32 411
Backnang, Stadt	Rems-Murr-Kreis	BaWü	08 1 19 008
Bad Abbach, Markt	Kelheim	Bay	09 2 73 116
Bad Aibling, Stadt	Rosenheim	Bay	09 1 87 117
Bad Bellingen	Lörrach	BaWü	08 3 36 006
Bad Bergzabern, Stadt	Landau-Bad Bergzabern	RhPf	07 3 37 005
Bad Berleburg, Stadt	Wittgenstein	NW	05 8 42 111
Bad Berneck i. Fichtelgebirge, Stadt	Bayreuth	Bay	09 4 72 116
Bad Bertrich	Cochem-Zell	RhPf	07 1 35 006
Bad Bocklet, Markt	Bad Kissingen	Bay	09 6 72 112

**Bad Bramstedt, Stadt**

Gemeinde	Landkreis	Land	Statistische Kennziffer
Bad Bramstedt, Stadt	Segeberg	SchH	01 0 60 004
Bad Breisig	Ahrweiler	RhPf	07 1 31 006
Bad Brückenau, Stadt	Bad Kissingen	Bay	09 6 72 113
Bad Buchau, Stadt	Biberach	BaWü	08 4 26 013
Bad Ditzenbach	Göppingen	BaWü	08 1 17 006
Bad Driburg, Stadt	Höxter	NW	05 7 36 113
Bad Dürkheim, Stadt	Bad Dürkheim	RhPf	07 3 32 002
Bad Dürrheim	Schwarzwald-Baar-Kreis	BaWü	08 3 26 003
Bad Eilsen	Schaumburg-Lippe	Ndsa	03 1 38 120
Bad Ems, Stadt	Rhein-Lahn-Kreis	RhPf	07 1 41 006
Bad Endbach	Biedenkopf	Hess	06 1 33 017
Bad Essen	Osnabrück	Ndsa	03 5 37 192
Bad Friedrichshall, Stadt	Heilbronn	BaWü	08 1 25 005
Bad Füssing	Passau	Bay	09 2 75 116
Bad Gandersheim, Stadt	Gandersheim	Ndsa	03 7 33 133
Bad Grund (Harz), Bergstadt	Osterode am Harz	Ndsa	03 2 39 151
Bad Harzburg, Stadt	Wolfenbüttel	Ndsa	03 7 36 149
Bad Heilbrunn	Bad Tölz-Wolfratshausen	Bay	09 1 73 111
Bad Herrenalb, Stadt	Calw	BaWü	08 2 35 033
Bad Hersfeld, Stadt	Hersfeld-Rotenburg	Hess	06 2 73 009
Bad Hönningen, Stadt	Neuwied	RhPf	07 1 38 004
Bad Homburg v.d. H., Stadt	Hochtaunuskreis	Hess	06 1 76 004
Bad Honnef, Stadt	Rhein-Sieg-Kreis	NW	05 3 37 116
Bad Iburg, Stadt	Osnabrück	Ndsa	03 5 37 147
Bad Kissingen, Stadt	Bad Kissingen	Bay	09 6 72 114
Bad König	Odenwaldkreis	Hess	06 1 81 009
Bad Kohlgrub	Garmisch-Partenkirchen	Bay	09 1 80 112
Bad Kreuznach, Stadt	Bad Kreuznach	RhPf	07 1 33 006
Bad Krozingen	Breisgau-Hochschwarzwald	BaWü	08 3 15 006
Bad Lauterberg im Harz, Stadt	Osterode am Harz	Ndsa	03 2 39 129
Bad Liebenzell, Stadt	Calw	BaWü	08 2 35 008
Bad Lippspringe, Stadt	Paderborn	NW	05 7 40 111
Bad Marienberg (Westerwald), Stadt	Oberwesterwaldkreis	RhPf	07 1 39 006
Bad Meinberg, Stadt//Horn-	Lippe	NW	05 7 37 117
Bad Mergentheim, Stadt	Tauberkreis	BaWü	08 1 28 007
Bad Münder am Deister, Stadt	Springe	Ndsa	03 1 39 143
Bad Münster am Stein-Ebernburg	Bad Kreuznach	RhPf	07 1 33 007
Bad Münstereifel, Stadt	Euskirchen	NW	05 3 33 113
Bad Nauheim, Stadt	Wetteraukreis	Hess	06 1 85 014
Bad Nenndorf	Grafschaft Schaumburg	Ndsa	03 1 33 160
Bad Neuenahr-Ahrweiler, Stadt	Ahrweiler	RhPf	07 1 31 007
Bad Neustadt a.d. Saale, Stadt	Rhön-Grabfeld	Bay	09 6 73 114
Bad Oeynhausen, Stadt	Minden-Lübbecke	NW	05 7 39 116
Bad Oldesloe, Stadt	Stormarn	SchH	01 0 62 004
Bad Orb, Stadt	Gelnhausen	Hess	06 1 40 052
Bad Peterstal-Griesbach	Ortenaukreis	BaWü	08 3 17 008
Bad Pyrmont, Stadt	Hameln-Pyrmont	Ndsa	03 1 34 175
Bad Rappenu, Stadt	Heilbronn	BaWü	08 1 25 006
Bad Rehburg	Nienburg (Weser)	Ndsa	03 1 37 177
Bad Reichenhall, Stadt	Berchtesgadener Land	Bay	09 1 72 114
Bad Rippoldsau	Freudenstadt	BaWü	08 2 37 003
Bad Rothenfelde	Osnabrück	Ndsa	03 5 37 169
Bad Sachsa, Stadt	Osterode am Harz	Ndsa	03 2 39 139
Bad Salzedtfurth, Stadt	Hildesheim-Marienburg	Ndsa	03 2 35 196
Bad Salzig	Rhein-Hunsrück-Kreis	RhPf	07 1 40 004
Bad Salzschlirf	Fulda	Hess	06 2 72 021
Bad Salzuflen, Stadt	Lippe	NW	05 7 37 125
Bad Sassendorf	Soest	NW	05 8 40 114
Bad Schönborn	Karlsruhe	BaWü	08 2 15 100
Bad Schussenried, Stadt	Biberach	BaWü	08 4 26 014
Bad Schwalbach, Stadt	Untertaunuskreis	Hess	06 1 52 067
Bad Schwartau, Stadt	Ostholstein	SchH	01 0 55 004
Bad Segeberg, Stadt	Segeberg	SchH	01 0 60 005
Bad Soden am Taunus, Stadt	Main-Taunus-Kreis	Hess	06 1 46 040
Bad Soden bei Salmünster, Stadt	Schlüchtern	Hess	06 1 51 035
Bad Sooden-Allendorf, Stadt	Witzenhausen	Hess	06 2 43 043
Bad Steben, Markt	Hof	Bay	09 4 75 112

Gemeinde	Landkreis	Land	Statistische Kennziffer
Bad Teinach	Calw	BaWü	08 2 35 009
Bad Tölz, Stadt	Bad Tölz-Wolfratshausen	Bay	09 1 73 112
Bad Überkingen	Göppingen	BaWü	08 1 17 007
Bad Vilbel, Stadt	Wetteraukreis	Hess	06 1 85 023
Bad Waldsee, Stadt	Ravensburg	BaWü	08 4 36 009
Bad Westernkotten	Lippstadt	NW	05 8 36 329
Bad Wiessee	Miesbach	Bay	09 1 82 111
Bad Wildungen, Stadt	Waldeck	Hess	06 2 42 107
Bad Wimpfen, Stadt	Heilbronn	BaWü	08 1 25 007
Bad Windsheim, Stadt	Neustadt a.d.Aisch-Bad Windsheim	Bay	09 5 75 112
Bad Wörishofen, Stadt	Unterallgäu	Bay	09 7 78 116
Bad Wurzach, Stadt	Ravensburg	BaWü	08 4 36 010
Badbergen	Osnabrück	Ndsa	03 5 37 193
Baddeckenstedt	Wolfenbüttel	Ndsa	03 7 36 117
Badem	Bitburg-Prüm	RhPf	07 2 32 007
Baden-Baden, Stadt		BaWü	08 2 11 000
Badendorf	Stormarn	SchH	01 0 62 003
Badenhard	Rhein-Hunsrück-Kreis	RhPf	07 1 40 005
Badenhausen	Osterode am Harz	Ndsa	03 2 39 511
Badenhausen	Osterode am Harz	Ndsa	03 2 39 152
Badenheim	Mainz-Bingen	RhPf	07 3 39 004
Badenstedt	Bremervörde	Ndsa	03 4 31 116
Badenweiler	Breisgau-Hochschwarzwald	BaWü	08 3 15 007
Bächingen a.d. Brenz	Dillingen a.d.Donau	Bay	09 7 73 113
Bäk	Herzogtum Lauenburg	SchH	01 0 53 004
Bälau	Herzogtum Lauenburg	SchH	01 0 53 005
Bärenbach	Bad Kreuznach	RhPf	07 1 33 008
Bärenbach	Rhein-Hunsrück-Kreis	RhPf	07 1 40 006
Bärenschlag//Heißing-	Amberg-Regen	Bay	09 3 71 444
Bärenthal	Tuttlingen	BaWü	08 3 27 004
Bärnau, Stadt	Tirschenreuth	Bay	09 3 77 112
Bärnfels	Forchheim	Bay	09 4 74 112
Bärnhof	Amberg-Regen	Bay	09 3 71 444
Bärnzell	Regen	Bay	09 2 76 114
Bärweiler	Bad Kreuznach	RhPf	07 1 33 009
Baesweiler	Aachen	NW	05 3 38 112
Bäumenheim//Asbach-	Donau-Ries	Bay	09 7 79 115
Bahlingen	Emmendingen	BaWü	08 3 16 002
Bahrdorf	Helmstedt	Ndsa	03 7 35 113
Bahrenborstel	Grafschaft Diepholz	Ndsa	03 1 31 115
Bahrenfleth	Steinburg	SchH	01 0 61 006
Bahrenhof	Segeberg	SchH	01 0 60 006
Baienfurt	Ravensburg	BaWü	08 4 36 011
Baierbach	Landshut	Bay	09 2 74 118
Baierbrunn	München	Bay	09 1 84 113
Baierfeld	Donau-Ries	Bay	09 7 79 118
Baiern	Ebersberg	Bay	09 1 75 113
Baiersbronn	Freudenstadt	BaWü	08 2 37 004
Baiersdorf	Kelheim	Bay	09 2 73 117
Baiersdorf, Stadt	Erlangen-Höchstadt	Bay	09 5 72 115
Baiershofen	Augsburg	Bay	09 7 72 119
Baindlkirch	Aichach-Friedberg	Bay	09 7 71 119
Baindt	Ravensburg	BaWü	08 4 36 012
Baisweil	Ostallgäu	Bay	09 7 77 114
Bakum	Vechta	Ndsa	03 8 35 111
Bälbini, Markt//Neukirchen-	Schwandorf	Bay	09 3 76 146
Balde	Wittgenstein	NW	05 8 42 214
Balderschwang	Oberallgäu	Bay	09 7 80 113
Baldersheim	Würzburg	Bay	09 6 79 116
Baldingen	Donau-Ries	Bay	09 7 79 119
Baldringen	Trier-Saarburg	RhPf	07 2 35 003
Baldünstein	Rhein-Lahn-Kreis	RhPf	07 1 41 007
Balesfeld	Bitburg-Prüm	RhPf	07 2 32 203
Balge	Nienburg (Weser)	Ndsa	03 1 37 113
Balgheim	Tuttlingen	BaWü	08 3 27 005
Balgheim	Donau-Ries	Bay	09 7 79 120
Balingen, Stadt	Zollernalbkreis	BaWü	08 4 17 002

Balje

Gemeinde	Landkreis	Land	Statistische Kennziffer
Balje	Stade	Ndsa	03 4 35 118
Ballendorf	Alb-Donau-Kreis	BaWü	08 4 25 013
Ballern	Merzig-Wadern	Saar	10 0 32 311
Ballersdorf	Neuburg-Schrobenhausen	Bay	09 1 85 115
Ballingshausen	Schweinfurt	Bay	09 6 78 114
Ballmertshofen	Heidenheim	BaWü	08 1 35 002
Ballrechten-Dottingen	Breisgau-Hochschwarzwald	BaWü	08 3 15 008
Ballweiler	Sankt Ingbert	Saar	10 0 36 111
Baltersweil	Waldshut	BaWü	08 3 37 007
Baltersweiler	Sankt Wendel	Saar	10 0 37 511
Baltmannsweiler	Esslingen	BaWü	08 1 16 007
Baltringen	Biberach	BaWü	08 4 26 015
Baltrum	Norden	Ndsa	03 6 33 112
Balve, Stadt	Arnsberg	NW	05 8 32 214
Balzhausen	Günzburg	Bay	09 7 74 115
Bamberg, Stadt		Bay	09 4 61 000
Bamlach	Lörrach	BaWü	08 3 36 007
Bammental	Rhein-Neckar-Kreis	BaWü	08 2 26 006
Banfe	Wittgenstein	NW	05 8 42 412
Bankholzen	Konstanz	BaWü	08 3 35 004
Bann	Kaiserslautern	RhPf	07 3 35 002
Bannberscheid	Unterwesterwaldkreis	RhPf	07 1 42 003
Bannesdorf	Ostholstein	SchH	01 0 55 005
Bannholz	Waldshut	BaWü	08 3 37 008
Bannholz	Ostallgäu	Bay	09 7 77 444
Bansleben	Wolfenbüttel	Ndsa	03 7 36 118
Banteln	Alfeld (Leine)	Ndsa	03 2 31 114
Banz	Lichtenfels	Bay	09 4 78 113
Banzer Wald	Lichtenfels	Bay	09 4 78 444
Barbelroth	Landau-Bad Bergzabern	RhPf	07 3 37 006
Barbing	Regensburg	Bay	09 3 75 117
Barchel	Bremervörde	Ndsa	03 4 31 117
Bardel	Grafschaft Bentheim	Ndsa	03 5 33 115
Bardenbach	Merzig-Wadern	Saar	10 0 32 811
Barderup	Flensburg-Land	SchH	01 0 52 004
Bardowick, Flecken	Lüneburg	Ndsa	03 3 37 117
Barenburg, Flecken	Grafschaft Diepholz	Ndsa	03 1 31 116
Barendorf	Lüneburg	Ndsa	03 3 37 118
Barfelde	Alfeld (Leine)	Ndsa	03 2 31 115
Barförde	Lüneburg	Ndsa	03 3 37 119
Bargen	Rhein-Neckar-Kreis	BaWü	08 2 26 007
Bargen//Rehm-Flehde-	Dithmarschen	SchH	01 0 51 092
Bargenstedt	Dithmarschen	SchH	01 0 51 004
Bargfeld-Stegen	Stormarn	SchH	01 0 62 005
Bargstall	Rendsburg-Eckernförde	SchH	01 0 58 010
Bargstedt	Rendsburg-Eckernförde	SchH	01 0 58 011
Bargstedt	Stade	Ndsa	03 4 35 119
Bargteheide, Stadt	Stormarn	SchH	01 0 62 006
Bargum	Nordfriesland	SchH	01 0 54 010
Barienrode	Hildesheim-Marienburg	Ndsa	03 2 35 117
Bark	Segeberg	SchH	01 0 60 007
Barkelsby	Rendsburg-Eckernförde	SchH	01 0 58 012
Barkenholm	Dithmarschen	SchH	01 0 51 005
Barkhausen	Bremervörde	Ndsa	03 4 31 118
Barkhausen	Büren	NW	05 7 32 312
Barkhorst	Stormarn	SchH	01 0 62 007
Barl//Föhrden-	Segeberg	SchH	01 0 60 021
Barlo	Borken	NW	05 5 33 411
Barlt	Dithmarschen	SchH	01 0 51 006
Barmissen	Plön	SchH	01 0 57 002
Barmke	Helmstedt	Ndsa	03 7 35 114
Barmke	Helmstedt	Ndsa	03 7 35 512
Barmstedt, Stadt	Pinneberg	SchH	01 0 56 002
Barnitz	Stormarn	SchH	01 0 62 008
Barnstedt	Lüneburg	Ndsa	03 3 37 120
Barnstorf	Wolfenbüttel	Ndsa	03 7 36 120
Barnstorf-Warle	Wolfenbüttel	Ndsa	03 7 36 513

Gemeinde	Landkreis	Land	Statistische Kennziffer
Barnstorf, Flecken	Grafschaft Diepholz	Ndsa	03 1 31 117
Barnten	Hildesheim-Marienburg	Ndsa	03 2 35 118
Barntrop, Stadt	Lippe	NW	05 7 37 112
Barrien	Grafschaft Hoya	Ndsa	03 1 32 117
Barrigsen	Hannover	Ndsa	03 1 35 117
Barsbek	Plön	SchH	01 0 57 003
Barsbüttel	Stormarn	SchH	01 0 62 009
Barsfleth	Dithmarschen	SchH	01 0 51 007
Barsinghausen, Stadt	Hannover	Ndsa	03 1 35 118
Barskamp	Lüneburg	Ndsa	03 3 37 121
Barßel	Cloppenburg	Ndsa	03 8 32 112
Bartelsdorf	Rotenburg (Wümme)	Ndsa	03 4 34 113
Barthelmesaurach	Roth	Bay	09 5 76 114
Bartholomä	Ostalbkreis	BaWü	08 1 36 007
Bartshausen	Gandersheim	Ndsa	03 7 33 117
Barum	Uelzen	Ndsa	03 3 39 122
Barum	Lüneburg	Ndsa	03 3 37 122
Barver	Grafschaft Diepholz	Ndsa	03 1 31 118
Barwedel	Gifhorn	Ndsa	03 3 34 123
Barweiler	Ahrweiler	RhPf	07 1 31 008
Basberg	Daun	RhPf	07 2 33 002
Basdahl	Bremervörde	Ndsa	03 4 31 119
Basedow	Herzogtum Lauenburg	SchH	01 0 53 006
Basse	Neustadt am Rübenberge	Ndsa	03 1 36 113
Bassenheim	Mayen-Koblenz	RhPf	07 1 37 202
Bassum, Stadt	Grafschaft Hoya	Ndsa	03 1 32 118
Bastheim	Rhön-Grabfeld	Bay	09 6 73 116
Basthorst	Herzogtum Lauenburg	SchH	01 0 53 007
Battenberg (Eder), Stadt	Frankenberg	Hess	06 2 32 007
Battenberg (Pfalz)	Bad Dürkheim	RhPf	07 3 32 003
Battweiler	Pirmasens	RhPf	07 3 40 202
Batzenhofen	Augsburg	Bay	09 7 72 120
Batzhausen	Neumarkt i.d.OPf.	Bay	09 3 73 111
Baudenbach, Markt	Neustadt a.d.Aisch-Bad Windsheim	Bay	09 5 75 113
Bauerbach	Marburg	Hess	06 2 39 008
Bauernschlag-Unterswald	Neustadt a.d.Waldnaab	Bay	09 3 74 444
Bauler	Ahrweiler	RhPf	07 1 31 009
Bauler	Bitburg-Prüm	RhPf	07 2 32 008
Baum	Schaumburg-Lippe	Ndsa	03 1 38 511
Baumbach//Ransbach-	Unterwesterwaldkreis	RhPf	07 1 42 062
Baumburger Wald//Kachelstein u.	Traunstein	Bay	09 1 89 444
Baumgarten	Dillingen a.d.Donau	Bay	09 7 73 114
Baumholder//Gutsbezirk	Birkenfeld	RhPf	07 1 34 097
Baumholder, Stadt	Birkenfeld	RhPf	07 1 34 005
Baunach, Stadt	Bamberg	Bay	09 4 71 115
Baunatal, Stadt	Kassel	Hess	06 2 74 002
Bauschlott	Enzkreis	BaWü	08 2 36 002
Bausendorf	Bernkastel-Wittlich	RhPf	07 2 31 004
Baustert	Bitburg-Prüm	RhPf	07 2 32 009
Bavendorf	Lüneburg	Ndsa	03 3 37 123
Bavenstedt	Hildesheim-Marienburg	Ndsa	03 2 35 119
Bawinkel	Lingen	Ndsa	03 5 34 117
Bayerbach	Rottal-Inn	Bay	09 2 77 112
Bayerbach b. Ergoldsbach	Landshut	Bay	09 2 74 119
Bayerdießen	Landsberg a.Lech	Bay	09 1 81 444
Bayerdilling	Donau-Ries	Bay	09 7 79 121
Bayerfeld-Steckweiler	Donnersbergkreis	RhPf	07 3 33 004
Bayerisch Eisenstein	Regen	Bay	09 2 76 115
Bayerisch Gmain	Berchtesgadener Land	Bay	09 1 72 115
Bayersoien	Garmisch-Partenkirchen	Bay	09 1 80 113
Bayersried	Ostallgäu	Bay	09 7 77 115
Bayersried-Ursberg	Günzburg	Bay	09 7 74 116
Bayreuth, Stadt		Bay	09 4 62 000
Bayrischzell	Miesbach	Bay	09 1 82 112
Bebelsheim	Sankt Ingbert	Saar	10 0 36 311
Bebenhausen	Neu-Ulm	Bay	09 7 75 114
Bebenhausen	Tübingen	BaWü	08 4 16 003

**Bebensee**

Gemeinde	Landkreis	Land	Statistische Kennziffer
Bebensee	Segeberg	SchH	01 0 60 008
Bebra, Stadt	Hersfeld-Rotenburg	Hess	06 2 73 002
Becheln	Rhein-Lahn-Kreis	RhPf	07 1 41 008
Bechen	Rheinisch-Bergischer-Kreis	NW	05 3 36 311
Bechenheim	Alzey-Worms	RhPf	07 3 31 005
Becherbach	Bad Kreuznach	RhPf	07 1 33 011
Becherbach bei Kirn	Bad Kreuznach	RhPf	07 1 33 010
Bechhofen	Pirmasens	RhPf	07 3 40 203
Bechhofen, Markt	Ansbach	Bay	09 5 71 115
Bechingen	Biberach	BaWü	08 4 26 017
Bechtersbohl	Waldshut	BaWü	08 3 37 009
Bechtheim	Untertaunuskreis	Hess	06 1 52 004
Bechtheim	Alzey-Worms	RhPf	07 3 31 006
Bechtolsheim	Alzey-Worms	RhPf	07 3 31 007
Bechtsbüttel	Gifhorn	Ndsa	03 3 34 124
Bechtsrieth	Neustadt a.d.Waldnaab	Bay	09 3 74 112
Beckdorf	Stade	Ndsa	03 4 35 120
Becke	Iserlohn	NW	05 8 35 311
Beckedorf	Osterholz	Ndsa	03 4 33 113
Beckedorf	Grafschaft Schaumburg	Ndsa	03 1 33 118
Beckeln	Grafschaft Hoya	Ndsa	03 1 32 119
Beckingen	Merzig-Wadern	Saar	10 0 32 211
Beckstein	Tauberkreis	BaWü	08 1 28 008
Beckstetten	Ostallgäu	Bay	09 7 77 116
Beckum	Arnsberg	NW	05 8 32 215
Beckum, Stadt	Beckum	NW	05 5 32 112
Bedburdyck	Grevenbroich	NW	05 1 34 114
Bedburg-Hau	Kleve	NW	05 1 36 111
Bedburg, Stadt	Bergheim (Erft)	NW	05 3 31 211
Beddelhausen	Wittgenstein	NW	05 8 42 215
Bederkesa, Flecken	Wesermünde	Ndsa	03 4 37 117
Bedernau	Unterallgäu	Bay	09 7 78 117
Bedersdorf	Saarlouis	Saar	10 0 35 911
Bedesbach	Kusel	RhPf	07 3 36 106
Beedenbostel	Celle	Ndsa	03 3 32 121
Beelen	Warendorf	NW	05 5 40 211
Beerbach	Roth	Bay	09 5 76 115
Beerbach	Erlangen-Höchstadt	Bay	09 5 72 116
Beerfelden, Stadt	Odenwaldkreis	Hess	06 1 81 001
Beesten	Lingen	Ndsa	03 5 34 118
Beffendorf	Rottweil	BaWü	08 3 25 004
Behlendorf	Herzogtum Lauenburg	SchH	01 0 53 008
Behningen	Soltau	Ndsa	03 3 38 113
Behrendorf	Nordfriesland	SchH	01 0 54 011
Behrendorf (Ostsee)	Plön	SchH	01 0 57 004
Behrensen	Northeim	Ndsa	03 2 38 116
Behringen	Soltau	Ndsa	03 3 38 114
Behringersdorf	Nürnberger Land	Bay	09 5 74 115
Behringersdorfer Forst	Nürnberger Land	Bay	09 5 74 444
Beidenfleth	Steinburg	SchH	01 0 61 007
Beienrode	Gifhorn	Ndsa	03 3 34 125
Beierstedt	Helmstedt	Ndsa	03 7 35 115
Beikheim	Kronach	Bay	09 4 76 112
Beilingen	Bitburg-Prüm	RhPf	07 2 32 010
Beilngries, Stadt	Eichstätt	Bay	09 1 76 114
Beilstein	Cochem-Zell	RhPf	07 1 35 007
Beilstein	Dillkreis	Hess	06 1 37 005
Beilstein, Stadt	Heilbronn	BaWü	08 1 25 008
Beimbach	Schwäbisch Hall	BaWü	08 1 27 005
Beimerstetten	Alb-Donau-Kreis	BaWü	08 4 25 014
Beindersheim	Ludwigshafen	RhPf	07 3 38 002
Beinhausen	Daun	RhPf	07 2 33 003
Beinhorn	Burgdorf	Ndsa	03 3 31 117
Beiningen	Alb-Donau-Kreis	BaWü	08 4 25 015
Beiseförth	Melsungen	Hess	06 2 40 006
Beixenhart	Eichstätt	Bay	09 1 76 444
Bekdorf	Steinburg	SchH	01 0 61 008



Gemeinde	Landkreis	Land	Statistische Kennziffer
Bekhof	Steinburg	SchH	01 0 61 009
Bekmünde	Steinburg	SchH	01 0 61 010
Bekond	Trier-Saarburg	RhPf	07 2 35 004
Belau	Plön	SchH	01 0 57 005
Beldorf	Rendsburg-Eckernförde	SchH	01 0 58 013
Belecke, Stadt	Arnsberg	NW	05 8 32 612
Belg	Rhein-Hunsrück-Kreis	RhPf	07 1 40 007
Belgweiler	Rhein-Hunsrück-Kreis	RhPf	07 1 40 008
Bell	Mayen-Koblenz	RhPf	07 1 37 008
Bell (Hunsrück)	Rhein-Hunsrück-Kreis	RhPf	07 1 40 009
Bellamont	Biberach	BaWü	08 4 26 018
Bellen	Rotenburg (Wümme)	Ndsa	03 4 34 114
Bellenberg	Neu-Ulm	Bay	09 7 75 115
Bellershausen	Ansbach	Bay	09 5 71 116
Bellersheim	Gießen	Hess	06 1 41 008
Bellheim	Germersheim	RhPf	07 3 34 001
Bellingen	Oberwesterwaldkreis	RhPf	07 1 39 007
Bellingen//Bad	Lörrach	BaWü	08 3 36 006
Bellnhausen	Marburg	Hess	06 2 39 009
Bellnhausen	Biedenkopf	Hess	06 1 33 003
Belm	Osnabrück	Ndsa	03 5 37 118
Beltershausen	Marburg	Hess	06 2 39 010
Beltheim	Rhein-Hunsrück-Kreis	RhPf	07 1 40 010
Belum	Land Hadeln	Ndsa	03 4 32 117
Belzheim	Donau-Ries	Bay	09 7 79 122
Bemerode	Hannover	Ndsa	03 1 35 119
Bempflingen	Esslingen	BaWü	08 1 16 008
Bendestorf	Harburg	Ndsa	03 3 35 117
Bendfeld	Plön	SchH	01 0 57 006
Bendorf	Rendsburg-Eckernförde	SchH	01 0 58 014
Bendorf, Stadt	Mayen-Koblenz	RhPf	07 1 37 203
Benediktbeuern	Bad Tölz-Wolfratshausen	Bay	09 1 73 113
Benfe	Wittgenstein	NW	05 8 42 311
Bengel	Bernkastel-Wittlich	RhPf	07 2 31 005
Bengen	Ahrweiler	RhPf	07 1 31 010
Benhausen	Paderborn	NW	05 7 40 212
Benitz	Gifhorn	Ndsa	03 3 34 126
Benk	Bayreuth	Bay	09 4 72 117
Bennemühlen	Burgdorf	Ndsa	03 3 31 118
Bennhausen	Donnersbergkreis	RhPf	07 3 33 005
Bennigsen	Springe	Ndsa	03 1 39 118
Benningen	Unterallgäu	Bay	09 7 78 118
Benningen am Neckar	Ludwigsburg	BaWü	08 1 18 006
Benninghausen	Lippstadt	NW	05 8 36 311
Bensberg, Stadt	Rheinisch-Bergischer-Kreis	NW	05 3 36 111
Bensen	Grafschaft Diepholz	Ndsa	03 1 31 119
Bensheim, Stadt	Bergstraße	Hess	06 1 71 002
Benstaben	Stormarn	SchH	01 0 62 010
Bentfeld	Büren	NW	05 7 32 512
Bentheim, Stadt	Grafschaft Bentheim	Ndsa	03 5 33 116
Bentierode	Gandersheim	Ndsa	03 7 33 118
Benzen	Fallingbostal	Ndsa	03 3 33 116
Benzingen	Zollernalbkreis	BaWü	08 4 17 004
Benzweiler	Rhein-Hunsrück-Kreis	RhPf	07 1 40 011
Beratzhausen, Markt	Regensburg	Bay	09 3 75 118
Berau	Waldshut	BaWü	08 3 37 010
Berching, Stadt	Neumarkt i.d.OPf.	Bay	09 3 73 112
Berchtesgaden, Markt	Berchtesgadener Land	Bay	09 1 72 116
Berchtesgadener Bürgerwald	Berchtesgadener Land	Bay	09 1 72 444
Berchum	Iserlohn	NW	05 8 35 211
Bereborn	Daun	RhPf	07 2 33 202
Berel	Wolfenbüttel	Ndsa	03 7 36 121
Berenbach	Daun	RhPf	07 2 33 203
Berenbostal	Neustadt am Rübenberge	Ndsa	03 1 36 114
Berenbrock	Lippstadt	NW	05 8 36 312
Berend	Schleswig	SchH	01 0 59 004
Berg	Rhein-Lahn-Kreis	RhPf	07 1 41 009

# Berg

Gemeinde	Landkreis	Land	Statistische Kennziffer
Berg	Ahrweiler	RhPf	07 1 31 011
Berg	Ravensburg	BaWü	08 4 36 013
Berg	Hof	Bay	09 4 75 113
Berg	Starnberg	Bay	09 1 88 113
Berg (Pfalz)	Germersheim	RhPf	07 3 34 002
Berg b. Neumarkt i.d. OPf.	Neumarkt i.d.OPf.	Bay	09 3 73 113
Berg i. Gau	Neuburg-Schrobenhausen	Bay	09 1 85 116
Bergalingen	Waldshut	BaWü	08 3 37 011
Bergatreute	Ravensburg	BaWü	08 4 36 014
Bergdorf	Schaumburg-Lippe	Ndsa	03 1 38 115
Bergdorf	Coburg	Bay	09 4 73 114
Berge	Grafschaft Bentheim	Ndsa	03 5 33 117
Berge	Lingen	Ndsa	03 5 34 119
Berge	Lippstadt	NW	05 8 36 214
Berge	Osnabrück	Ndsa	03 5 37 194
Bergen	Birkenfeld	RhPf	07 1 34 006
Bergen	Neuburg-Schrobenhausen	Bay	09 1 85 117
Bergen	Weißenburg-Gunzenhausen	Bay	09 5 77 115
Bergen	Traunstein	Bay	09 1 89 113
Bergen	Merzig-Wadern	Saar	10 0 32 411
Bergen (Dumme)	Lüchow-Dannenberg	Ndsa	03 3 36 117
Bergen-Enkheim, Stadt	Hanau	Hess	06 1 43 001
Bergen, Stadt	Celle	Ndsa	03 3 32 123
Bergendorf	Donau-Ries	Bay	09 7 79 124
Bergenhäusen	Rhein-Hunsrück-Kreis	RhPf	07 1 40 012
Bergenhäusen	Schleswig	SchH	01 0 59 005
Bergenstein	Neu-Ulm	Bay	09 7 75 116
Bergern	Deggendorf	Bay	09 2 71 115
Bergewörden	Dithmarschen	SchH	01 0 51 008
Bergfeld	Gifhorn	Ndsa	03 3 34 261
Berghaselbach	Freising	Bay	09 1 78 117
Berghaupten	Ortenaukreis	BaWü	08 3 17 009
Berghausen	Karlsruhe	BaWü	08 2 15 005
Berghausen	Rhein-Lahn-Kreis	RhPf	07 1 41 010
Berghausen	Meschede	NW	05 8 37 411
Berghausen	Wittgenstein	NW	05 8 42 216
Berghausen	Kelheim	Bay	09 2 73 118
Bergheim	Neuburg-Schrobenhausen	Bay	09 1 85 118
Bergheim	Dillingen a.d.Donau	Bay	09 7 73 115
Bergheim (Erft), Stadt	Bergheim (Erft)	NW	05 3 31 311
Bergheimer Forst	Dillingen a.d.Donau	Bay	09 7 73 444
Berghülen	Alb-Donau-Kreis	BaWü	08 4 25 017
Bergisch Gladbach, Stadt	Rheinisch-Bergischer-Kreis	NW	05 3 36 112
Bergisch Neukirchen, Stadt	Rhein-Wupper-Kreis	NW	05 1 39 111
Bergkamen, Stadt	Unna	NW	05 9 41 113
Bergkirchen	Schaumburg-Lippe	Ndsa	03 1 38 116
Bergkirchen	Dachau	Bay	09 1 74 113
Berglangenbach	Birkenfeld	RhPf	07 1 34 007
Berglen	Rems-Murr-Kreis	BaWü	08 1 19 089
Berglern	Erding	Bay	09 1 77 112
Berglicht	Bernkastel-Wittlich	RhPf	07 2 31 006
Bergnersreuth	Wunsiedel i.Fichtelgebirge	Bay	09 4 79 113
Bergneustadt, Stadt	Oberbergischer Kreis	NW	05 3 35 111
Bergöschingen	Waldshut	BaWü	08 3 37 012
Bergheinfeld	Schweinfurt	Bay	09 6 78 115
Bergtheim	Würzburg	Bay	09 6 79 117
Bergweiler	Sankt Wendel	Saar	10 0 37 711
Bergweiler	Bernkastel-Wittlich	RhPf	07 2 31 007
Bergzabern, Stadt//Bad	Landau-Bad Bergzabern	RhPf	07 3 37 005
Beringhausen	Brilon	NW	05 8 33 511
Beringstedt	Rendsburg-Eckernförde	SchH	01 0 58 015
Berka	Northeim	Ndsa	03 2 38 117
Berkatal	Eschwege	Hess	06 2 31 070
Berkenthin	Herzogtum Lauenburg	SchH	01 0 53 009
Berkheim	Esslingen	BaWü	08 1 16 009
Berkheim	Biberach	BaWü	08 4 26 019
Berkhof	Burgdorf	Ndsa	03 3 31 119

Gemeinde	Landkreis	Land	Statistische Kennziffer
Berklingen	Wolfenbüttel	Ndsa	03 7 36 122
Berkoth	Bitburg-Prüm	RhPf	07 2 32 011
Berkum	Peine	Ndsa	03 2 40 115
Berleburg, Bad, Stadt	Wittgenstein	NW	05 8 42 111
Berlepsch-Ellerode	Witzenhausen	Hess	06 2 43 004
Berlin (West), Stadt		BlNW	11 0 00 000
Berlingen	Daun	RhPf	07 2 33 004
Bermaringen	Alb-Donau-Kreis	BaWü	08 4 25 018
Bermatingen	Bodenseekreis	BaWü	08 4 35 005
Bermel	Mayen-Koblenz	RhPf	07 1 37 011
Bermersbach	Rastatt	BaWü	08 2 16 004
Bermersbach	Ortenaukreis	BaWü	08 3 17 010
Bermershausen	Wittgenstein	NW	05 8 42 413
Bermersheim	Alzey-Worms	RhPf	07 3 31 009
Bermersheim vor der Höhe	Alzey-Worms	RhPf	07 3 31 008
Bernau	Waldshut	BaWü	08 3 37 013
Bernau a. Chiemsee	Rosenheim	Bay	09 1 87 118
Bernbach	Ostallgäu	Bay	09 7 77 117
Bernbach	Calw	BaWü	08 2 35 011
Bernbeuren	Weilheim-Schongau	Bay	09 1 90 114
Berndorf	Daun	RhPf	07 2 33 005
Berndroth	Rhein-Lahn-Kreis	RhPf	07 1 41 011
Berndshausen	Fritzlar-Homberg	Hess	06 2 33 006
Berne	Wesermarsch	Ndsa	03 8 36 113
Berneck i. Fichtelgebirge, Stadt//Bad	Bayreuth	Bay	09 4 72 116
Berngau	Neumarkt i.d.OPf.	Bay	09 3 73 114
Bernhardswald	Regensburg	Bay	09 3 75 119
Bernhausen	Esslingen	BaWü	08 1 16 010
Bernkastel-Kues, Stadt	Bernkastel-Wittlich	RhPf	07 2 31 008
Bernloch	Reutlingen	BaWü	08 4 15 006
Bernried	Weilheim-Schongau	Bay	09 1 90 115
Bernried	Deggendorf	Bay	09 2 71 116
Bernsen	Grafschaft Schaumburg	Ndsa	03 1 33 120
Bernshausen	Wittgenstein	NW	05 8 42 414
Bernstadt	Alb-Donau-Kreis	BaWü	08 4 25 019
Bernstein	Wunsiedel i.Fichtelgebirge	Bay	09 4 79 114
Bernstein a. Wald	Hof	Bay	09 4 75 114
Bernte	Lingen	Ndsa	03 5 34 120
Berod b. Hachenburg	Altenkirchen (Westerwald)	RhPf	07 1 32 201
Berod b. Wallmerod	Oberwesterwaldkreis	RhPf	07 1 39 009
Berolzheim	Tauberkreis	BaWü	08 1 28 010
Berolzheim, Markt//Markt	Weißenburg-Gunzenhausen	Bay	09 5 77 149
Berscheid	Bitburg-Prüm	RhPf	07 2 32 012
Berschweiler	Ottweiler	Saar	10 0 33 212
Berschweiler bei Baumholder	Birkenfeld	RhPf	07 1 34 008
Berschweiler bei Kirn	Birkenfeld	RhPf	07 1 34 009
Bersenbrück, Stadt	Osnabrück	Ndsa	03 5 37 195
Bersrod	Gießen	Hess	06 1 41 010
Bertelsdorf	Coburg	Bay	09 4 73 115
Bertholdsdorf	Ansbach	Bay	09 5 71 117
Bertoldsheim	Neuburg-Schrobenhausen	Bay	09 1 85 119
Bertrich//Bad	Cochem-Zell	RhPf	07 1 35 006
Berumbur	Norden	Ndsa	03 6 33 114
Berus	Saarlouis	Saar	10 0 35 212
Berwangen	Waldshut	BaWü	08 3 37 014
Berwartshausen	Northeim	Ndsa	03 2 38 118
Berxen	Grafschaft Hoya	Ndsa	03 1 32 120
Berzhahn	Oberwesterwaldkreis	RhPf	07 1 39 010
Berzhausen	Altenkirchen (Westerwald)	RhPf	07 1 32 005
Besch	Merzig-Wadern	Saar	10 0 32 711
Bescheid	Trier-Saarburg	RhPf	07 2 35 005
Beschendorf	Ostholstein	SchH	01 0 55 006
Besdorf	Steinburg	SchH	01 0 61 011
Beselich	Oberlahnkreis	Hess	06 1 47 065
Besenbek//Raa-	Pinneberg	SchH	01 0 56 042
Besenfeld	Freudenstadt	BaWü	08 2 37 006
Besenthal	Herzogtum Lauenburg	SchH	01 0 53 010

Besigheim, Stadt

Gemeinde	Landkreis	Land	Statistische Kennziffer
Besigheim, Stadt	Ludwigsburg	BaWü	08 1 18 007
Besse	Fritzlar-Homberg	Hess	06 2 33 007
Bessenbach	Aschaffenburg	Bay	09 6 71 112
Besseringen	Merzig-Wadern	Saar	10 0 32 611
Beßlich	Trier-Saargburg	RhPf	07 2 35 006
Betheln	Alfeld (Leine)	Ndsa	03 2 31 116
Bethingen	Merzig-Wadern	Saar	10 0 32 312
Betteldorf	Daun	RhPf	07 2 33 006
Bettendorf	Rhein-Lahn-Kreis	RhPf	07 1 41 012
Bettenfeld	Bernkastel-Wittlich	RhPf	07 2 31 009
Bettenfeld	Ansbach	Bay	09 5 71 118
Bettenfürst-Ost	Augsburg	Bay	09 7 72 444
Bettenfürst-West	Augsburg	Bay	09 7 72 444
Bettingen	Bitburg-Prüm	RhPf	07 2 32 013
Bettmar	Hildesheim-Marienburg	Ndsa	03 2 35 120
Bettmar	Braunschweig	Ndsa	03 7 32 116
Bettmaringen	Waldshut	BaWü	08 3 37 015
Bettrum	Hildesheim-Marienburg	Ndsa	03 2 35 121
Betzdorf, Stadt	Altenkirchen (Westerwald)	RhPf	07 1 32 006
Betzendorf	Lüneburg	Ndsa	03 3 37 124
Betzenstein, Stadt	Bayreuth	Bay	09 4 72 118
Betzenweiler	Biberach	BaWü	08 4 26 020
Betzhorn	Gifhorn	Ndsa	03 3 34 127
Betzgau	Oberallgäu	Bay	09 7 80 114
Betzweiler-Wäldle	Freudenstadt	BaWü	08 2 37 008
Beuchen	Miltenberg	Bay	09 6 76 113
Beuchte	Goslar	Ndsa	03 7 34 112
Beuerberg	Bad Tölz-Wolfratshausen	Bay	09 1 73 114
Beuern	Gießen	Hess	06 1 41 012
Beuern	Landsberg a.Lech	Bay	09 1 81 112
Beulich	Rhein-Hunsrück-Kreis	RhPf	07 1 40 201
Beulshausen	Gandersheim	Ndsa	03 7 33 119
Beuren	Bernkastel-Wittlich	RhPf	07 2 31 201
Beuren	Esslingen	BaWü	08 1 16 011
Beuren	Cochem-Zell	RhPf	07 1 35 008
Beuren	Bodenseekreis	BaWü	08 4 35 006
Beuren	Sigmaringen	BaWü	08 4 37 004
Beuren	Calw	BaWü	08 2 35 013
Beuren	Neu-Ulm	Bay	09 7 75 117
Beuren (Hochwald)	Trier-Saargburg	RhPf	07 2 35 008
Beuren (Saargau)	Trier-Saargburg	RhPf	07 2 35 007
Beuron	Sigmaringen	BaWü	08 4 37 005
Beutelsbach	Rems-Murr-Kreis	BaWü	08 1 19 010
Beutelsbach	Passau	Bay	09 2 75 117
Bevenrode	Braunschweig	Ndsa	03 7 32 117
Bevensen	Neustadt am Rübenberge	Ndsa	03 1 36 115
Bevensen, Stadt	Uelzen	Ndsa	03 3 39 124
Bevergern, Stadt	Tecklenburg	NW	05 5 39 511
Bevern	Bremervörde	Ndsa	03 4 31 120
Bevern	Pinneberg	SchH	01 0 56 003
Bevern, Flecken	Holzminde	Ndsa	03 2 36 113
Beverstedt, Flecken	Wesermünde	Ndsa	03 4 37 118
Beverungen, Stadt	Höxter	NW	05 7 36 111
Bexbach, Stadt	Homburg	Saar	10 0 31 111
Bexhövede	Wesermünde	Ndsa	03 4 37 119
Bexten-Listrup	Lingen	Ndsa	03 5 34 121
Beyharting	Rosenheim	Bay	09 1 87 119
Bibart, Markt//Markt	Neustadt a.d.Aisch-Bad Windsheim	Bay	09 5 75 144
Biberach	Heilbronn	BaWü	08 1 25 010
Biberach	Ortenaukreis	BaWü	08 3 17 011
Biberach an der Riß, Stadt	Biberach	BaWü	08 4 26 021
Biberbach	Dachau	Bay	09 1 74 114
Biberbach	Eichstätt	Bay	09 1 76 115
Biberbach	Cham	Bay	09 3 72 114
Biberbach, Markt	Augsburg	Bay	09 7 72 121
Biblis	Bergstraße	Hess	06 1 71 003
Biburg	Augsburg	Bay	09 7 72 122

Gemeinde	Landkreis	Land	Statistische Kennziffer
Biburg	Fürstenfeldbruck	Bay	09 1 79 116
Biburg	Weißenburg-Gunzenhausen	Bay	09 5 77 116
Biburg	Kelheim	Bay	09 2 73 119
Bichishausen	Reutlingen	BaWü	08 4 15 007
Bichl	Bad Tölz-Wolfratshausen	Bay	09 1 73 115
Bickenbach	Rhein-Hunsrück-Kreis	RhPf	07 1 40 014
Bickenbach	Darmstadt	Hess	06 1 35 005
Bickendorf	Bitburg-Prüm	RhPf	07 2 32 014
Bickensohl	Breisgau-Hochschwarzwald	BaWü	08 3 15 009
Bidingen	Ostallgäu	Bay	09 7 77 118
Biebelnheim	Alzey-Worms	RhPf	07 3 31 010
Biebelried	Kitzingen	Bay	09 6 75 113
Biebelsheim	Bad Kreuznach	RhPf	07 1 33 012
Bieber	Gelnhausen	Hess	06 1 40 006
Bieberbach	Forchheim	Bay	09 4 74 113
Bieberehren	Würzburg	Bay	09 6 79 118
Biebergemünd	Gelnhausen	Hess	06 1 40 076
Biebern	Rhein-Hunsrück-Kreis	RhPf	07 1 40 015
Biebertal	Wetzlar	Hess	06 1 54 089
Biebesheim	Groß-Gerau	Hess	06 1 42 005
Biebrich	Rhein-Lahn-Kreis	RhPf	07 1 41 013
Biedenkopf, Stadt	Biedenkopf	Hess	06 1 33 004
Biederbach	Emmendingen	BaWü	08 3 16 003
Biederbach	Ansbach	Bay	09 5 71 119
Biedershausen	Pirmasens	RhPf	07 3 40 204
Biedesheim	Donnersbergkreis	RhPf	07 3 33 006
Bielefeld, Stadt		NW	05 7 11 000
Bielhausen	Wetzlar	Hess	06 1 54 091
Biemenhorst	Borken	NW	05 5 33 412
Bienenbüttel	Uelzen	Ndsa	03 3 39 126
Bienrode	Braunschweig	Ndsa	03 7 32 118
Bierbach	Sankt Ingbert	Saar	10 0 36 112
Bierbergen	Peine	Ndsa	03 2 40 116
Bierbronnen	Waldshut	BaWü	08 3 37 016
Bierde	Fallingb.ostel	Ndsa	03 3 33 117
Bierfeld	Sankt Wendel	Saar	10 0 37 411
Biersdorf	Bitburg-Prüm	RhPf	07 2 32 015
Bierstetten	Sigmaringen	BaWü	08 4 37 006
Biesdorf	Bitburg-Prüm	RhPf	07 2 32 016
Bieselsberg	Calw	BaWü	08 2 35 014
Biesingen	Sankt Ingbert	Saar	10 0 36 212
Bieswang	Weißenburg-Gunzenhausen	Bay	09 5 77 117
Bietigheim	Rastatt	BaWü	08 2 16 005
Bietigheim, Stadt	Ludwigsburg	BaWü	08 1 18 008
Bietingen	Sigmaringen	BaWü	08 4 37 007
Bietingen	Konstanz	BaWü	08 3 35 008
Bietzen	Merzig-Wadern	Saar	10 0 32 512
Bigge-Olsberg, Stadt	Brilon	NW	05 8 33 214
Bildhausen-Nordost	Bad Kissingen	Bay	09 6 72 444
Bildhausen-Südwest	Bad Kissingen	Bay	09 6 72 444
Bilfingen	Enzkreis	BaWü	08 2 36 003
Bilkheim	Oberwesterwaldkreis	RhPf	07 1 39 011
Billafingen	Biberach	BaWü	08 4 26 023
Billafingen	Bodenseekreis	BaWü	08 4 35 007
Billerbeck	Gandersheim	Ndsa	03 7 33 120
Billerbeck, Stadt	Coesfeld	NW	05 5 34 114
Billigheim	Odenwaldkreis	BaWü	08 2 25 009
Billigheim-Ingenheim	Landau-Bad Bergzabern	RhPf	07 3 37 007
Billingshausen	Main-Spessart	Bay	09 6 77 117
Bilm	Burgdorf	Ndsa	03 3 31 120
Bilsdorf	Saarlouis	Saar	10 0 35 511
Bilsen	Pinneberg	SchH	01 0 56 004
Bilshausen	Göttingen	Ndsa	03 2 34 185
Bilzingen	Trier-Saarburg	RhPf	07 2 35 009
Bimöhlen	Segeberg	SchH	01 0 60 009
Bimolten	Grafschaft Bentheim	Ndsa	03 5 33 118
Binau	Odenwaldkreis	BaWü	08 2 25 010

**Binder**

Gemeinde	Landkreis	Land	Statistische Kennziffer
Binder	Wolfenbüttel	Ndsa	03 7 36 124
Bindlach	Bayreuth	Bay	09 4 72 119
Bingen	Sigmaringen	BaWü	08 4 37 008
Bingen, Stadt	Mainz-Bingen	RhPf	07 3 39 005
Binnen	Nienburg (Weser)	Ndsa	03 1 37 114
Binnenbach	Aichach-Friedberg	Bay	09 7 71 120
Binningen	Cochem-Zell	RhPf	07 1 35 009
Binningen	Konstanz	BaWü	08 3 35 009
Binsdorf, Stadt	Zollernalbkreis	BaWü	08 4 17 007
Binsfeld	Bernkastel-Wittlich	RhPf	07 2 31 010
Binsfeld	Main-Spessart	Bay	09 6 77 118
Binswangen	Dillingen a.d.Donau	Bay	09 7 73 116
Binzen	Lörrach	BaWü	08 3 36 008
Binzwangen	Biberach	BaWü	08 4 26 024
Binzwangen	Ansbach	Bay	09 5 71 120
Bippen	Osnabrück	Ndsa	03 5 37 196
Birenbach	Göppingen	BaWü	08 1 17 009
Birgel	Daun	RhPf	07 2 33 007
Birgland	Amberg-Sulzbach	Bay	09 3 71 116
Biringen	Saarlouis	Saar	10 0 35 711
Birk	Bayreuth	Bay	09 4 72 120
Birkach	Bamberg	Bay	09 4 71 116
Birkach	Roth	Bay	09 5 76 116
Birkach	Erlangen-Höchstadt	Bay	09 5 72 444
Birkach	Augsburg	Bay	09 7 72 123
Birkach a. Forst	Coburg	Bay	09 4 73 116
Birkacher Wald	Bamberg	Bay	09 4 71 444
Birkefehl	Wittgenstein	NW	05 8 42 217
Birkefbach	Wittgenstein	NW	05 8 42 218
Birken-Bruchen	Altenkirchen (Westerwald)	RhPf	07 1 32 008
Birkenau	Bergstraße	Hess	06 1 71 004
Birkenbeul	Altenkirchen (Westerwald)	RhPf	07 1 32 007
Birkenbühl	Wunsiedel i.Fichtelgebirge	Bay	09 4 79 115
Birkendorf	Waldshut	BaWü	08 3 37 018
Birkenfeld	Enzkreis	BaWü	08 2 36 004
Birkenfeld	Main-Spessart	Bay	09 6 77 119
Birkenfeld, Stadt	Birkenfeld	RhPf	07 1 34 010
Birkenfels	Ansbach	Bay	09 5 71 444
Birkenheide	Ludwigshafen	RhPf	07 3 38 003
Birkenhördt	Landau-Bad Bergzabern	RhPf	07 3 37 008
Birkenreuth	Forchheim	Bay	09 4 74 114
Birkheim	Rhein-Hunsrück-Kreis	RhPf	07 1 40 016
Birkingen	Waldshut	BaWü	08 3 37 019
Birkland	Weilheim-Schongau	Bay	09 1 90 116
Birkmannsweiler	Rems-Murr-Kreis	BaWü	08 1 19 011
Birkweiler	Landau-Bad Bergzabern	RhPf	07 3 37 009
Birlenbach	Rhein-Lahn-Kreis	RhPf	07 1 41 014
Birnbach	Altenkirchen (Westerwald)	RhPf	07 1 32 009
Birnbach	Rottal-Inn	Bay	09 2 77 113
Birnbaum	Kronach	Bay	09 4 76 444
Birnbaum	Kronach	Bay	09 4 76 113
Birnfeld	Schweinfurt	Bay	09 6 78 116
Birresborn	Daun	RhPf	07 2 33 204
Birresdorf	Ahrweiler	RhPf	07 1 31 012
Birstein	Gelnhausen	Hess	06 1 40 007
Birtlingen	Bitburg-Prüm	RhPf	07 2 32 017
Bischberg	Bamberg	Bay	09 4 71 117
Bischbrunn	Main-Spessart	Bay	09 6 77 120
Bischbrunner Forst	Main-Spessart	Bay	09 6 77 444
Bischbrunner Forst	Miltenberg	Bay	09 6 76 444
Bischheim	Donnersbergkreis	RhPf	07 3 33 007
Bischmisheim	Saarbrücken	Saar	10 0 34 211
Bischoffen	Biedenkopf	Hess	06 1 33 005
Bischofferode	Melsungen	Hess	06 2 40 010
Bischoffingen	Breisgau-Hochschwarzwald	BaWü	08 3 15 011
Bischofsdhrön	Bernkastel-Wittlich	RhPf	07 2 31 011
Bischofsgrün	Bayreuth	Bay	09 4 72 121

Gemeinde	Landkreis	Land	Statistische Kennziffer
Bischofsgrüner Forst	Bayreuth	Bay	09 4 72 444
Bischofsheim	Hanau	Hess	06 1 43 002
Bischofsheim	Groß-Gerau	Hess	06 1 42 006
Bischofsheim a.d. Rhön, Stadt	Rhön-Grabfeld	Bay	09 6 73 117
Bischofsheimer Forst-Nordost	Haßberge	Bay	09 6 74 444
Bischofsheimer Forst-Südwest	Haßberge	Bay	09 6 74 444
Bischofsmais	Regen	Bay	09 2 76 116
Bischofsreut	Freyung-Grafenau	Bay	09 2 72 113
Bischofswiesen	Berchtesgadener Land	Bay	09 1 72 117
Bischofswiesener Forst	Berchtesgadener Land	Bay	09 1 72 444
Bischweier	Rastatt	BaWü	08 2 16 006
Bischwind	Schweinfurt	Bay	09 6 78 117
Bischwind a. Raueneck	Haßberge	Bay	09 6 74 116
Bishausen	Northeim	Ndsa	03 2 38 119
Bisingen	Zollernalbkreis	BaWü	08 4 17 008
Bislich	Rees	NW	05 1 38 611
Bispingen	Soltau	Ndsa	03 3 38 115
Bissee	Rendsburg-Eckernförde	SchH	01 0 58 016
Bissendorf	Burgdorf	Ndsa	03 3 31 121
Bissendorf	Osnabrück	Ndsa	03 5 37 119
Bissersheim	Bad Dürkheim	RhPf	07 3 32 004
Bissingen an der Enz	Ludwigsburg	BaWü	08 1 18 009
Bissingen an der Teck	Esslingen	BaWü	08 1 16 012
Bissingen, Markt	Dillingen a.d.Donau	Bay	09 7 73 117
Bisten	Saarlouis	Saar	10 0 35 213
Bistensee	Rendsburg-Eckernförde	SchH	01 0 58 017
Bisterschied	Donnersbergkreis	RhPf	07 3 33 008
Bitburg, Stadt	Bitburg-Prüm	RhPf	07 2 32 018
Bittelbronn	Freudenstadt	BaWü	08 2 37 009
Bittelschieß	Sigmaringen	BaWü	08 4 37 009
Bittenbrunn	Neuburg-Schrobenhausen	Bay	09 1 85 120
Bittenfeld	Rems-Murr-Kreis	BaWü	08 1 19 012
Bitz	Zollernalbkreis	BaWü	08 4 17 010
Bitzen	Altenkirchen (Westerwald)	RhPf	07 1 32 010
Bitzfeld	Hohenlohekreis	BaWü	08 1 26 010
Blaibach	Cham	Bay	09 3 72 115
Blaichach	Oberallgäu	Bay	09 7 80 115
Blankenbach	Aschaffenburg	Bay	09 6 71 113
Blankenburg	Augsburg	Bay	09 7 72 124
Blankenhagen	Northeim	Ndsa	03 2 38 120
Blankenheim	Euskirchen	NW	05 3 33 117
Blankenloch	Karlsruhe	BaWü	08 2 15 006
Blankenrath	Cochem-Zell	RhPf	07 1 35 010
Blankenrode	Büren	NW	05 7 32 212
Blansingen	Lörrach	BaWü	08 3 36 009
Blasiwald	Breisgau-Hochschwarzwald	BaWü	08 3 15 012
Blatzheim	Bergheim (Erft)	NW	05 3 31 711
Blaubach	Kusel	RhPf	07 3 36 006
Blaubeuren, Stadt	Alb-Donau-Kreis	BaWü	08 4 25 020
Blaufelden	Schwäbisch Hall	BaWü	08 1 27 008
Blaustein	Alb-Donau-Kreis	BaWü	08 4 25 021
Bleckede, Stadt	Lüneburg	Ndsa	03 3 37 125
Bleckhausen	Daun	RhPf	07 2 33 008
Bleckwedel	Rotenburg (Wümme)	Ndsa	03 4 34 115
Bledeln	Hildesheim-Marienburg	Ndsa	03 2 35 123
Bledesbach	Kusel	RhPf	07 3 36 007
Bleialf	Bitburg-Prüm	RhPf	07 2 32 206
Bleibach	Emmendingen	BaWü	08 3 16 004
Bleichheim	Emmendingen	BaWü	08 3 16 005
Bleiwäsche	Büren	NW	05 7 32 611
Blekendorf	Plön	SchH	01 0 57 007
Blender	Verden	Ndsa	03 4 36 123
Blenhorst	Nienburg (Weser)	Ndsa	03 1 37 115
Blickershäusen	Witzenhausen	Hess	06 2 43 005
Blickhauserhöhe	Altenkirchen (Westerwald)	RhPf	07 1 32 011
Blickwedel	Gifhorn	Ndsa	03 3 34 128
Blickweiler	Sankt Ingbert	Saar	10 0 36 113

**Bliedersdorf**

Gemeinde	Landkreis	Land	Statistische Kennziffer
Bliedersdorf	Stade	Ndsa	03 4 35 122
Bliesbach	Dillingen a.d.Donau	Bay	09 7 73 118
Bliesdalheim	Homburg	Saar	10 0 31 311
Bliesen	Sankt Wendel	Saar	10 0 37 612
Blieskastel, Stadt	Sankt Ingbert	Saar	10 0 36 114
Bliesmengen-Bolchen	Sankt Ingbert	Saar	10 0 36 411
Bliesransbach	Saarbrücken	Saar	10 0 34 212
Bliestorf	Herzogtum Lauenburg	SchH	01 0 53 011
Blindheim	Dillingen a.d.Donau	Bay	09 7 73 119
Blintrop	Arnsberg	NW	05 8 32 216
Blochingen	Sigmaringen	BaWü	08 4 37 010
Blöcktach	Ostallgäu	Bay	09 7 77 119
Blomberg	Wittmund	Ndsa	03 6 34 118
Blomberg, Stadt	Lippe	NW	05 7 37 113
Blomesche Wildnis	Steinburg	SchH	01 0 61 012
Blumberg, Stadt	Schwarzwald-Baar-Kreis	BaWü	08 3 26 005
Blumenau	Neustadt am Rübenberge	Ndsa	03 1 36 116
Blumenhagen	Peine	Ndsa	03 2 40 117
Blumenthal	Rendsburg-Eckernförde	SchH	01 0 58 018
Blunk	Segeberg	SchH	01 0 60 010
Blyinghausen//Habichhorst-	Schaumburg-Lippe	Ndsa	03 1 38 126
Bobengrün	Hof	Bay	09 4 75 115
Bobenheim a. Berg	Bad Dürkheim	RhPf	07 3 32 005
Bobenheim-Roxheim	Ludwigshafen	RhPf	07 3 38 004
Bobenthal	Pirmasens	RhPf	07 3 40 001
Bobingen, Stadt	Augsburg	Bay	09 7 72 125
Bochingen	Rottweil	BaWü	08 3 25 007
Bocholt, Stadt		NW	05 5 11 000
Bochum, Stadt		NW	05 9 11 000
Bockel	Soltau	Ndsa	03 3 38 116
Bockel	Bremervörde	Ndsa	03 4 31 121
Bockenau	Bad Kreuznach	RhPf	07 1 33 013
Bockenem, Stadt	Hildesheim-Marienburg	Ndsa	03 2 35 124
Bockenfeld	Ansbach	Bay	09 5 71 121
Bockenheim an der Weinstraße	Bad Dürkheim	RhPf	07 3 32 006
Bockenheim//Stein-	Alzey-Worms	RhPf	07 3 31 062
Bockhop	Nienburg (Weser)	Ndsa	03 1 37 116
Bockhorn	Fallingb.ostel	Ndsa	03 3 33 118
Bockhorn	Friesland	Ndsa	03 8 33 111
Bockhorn	Erding	Bay	09 1 77 113
Bockhorst	Aschendorf-Hümmling	Ndsa	03 5 31 114
Bocklet, Markt//Bad	Bad Kissingen	Bay	09 6 72 112
Bocksberg	Dillingen a.d.Donau	Bay	09 7 73 120
Bockstedt	Grafschaft Diepholz	Ndsa	03 1 31 120
Bockum-Hövel, Stadt	Lüdinghausen	NW	05 5 35 111
Bodelshausen	Tübingen	BaWü	08 4 16 006
Boden	Unterwesterwaldkreis	RhPf	07 1 42 005
Bodenbach	Daun	RhPf	07 2 33 205
Bodenburg, Flecken	Hildesheim-Marienburg	Ndsa	03 2 35 125
Bodenfelde, Flecken	Northeim	Ndsa	03 2 38 121
Bodenheim	Mainz-Bingen	RhPf	07 3 39 006
Bodenkirchen	Landshut	Bay	09 2 74 120
Bodenmais, Markt	Regen	Bay	09 2 76 117
Bodensee	Göttingen	Ndsa	03 2 34 186
Bodenstedt	Braunschweig	Ndsa	03 7 32 119
Bodenstein	Gandersheim	Ndsa	03 7 33 121
Bodenteich, Flecken	Uelzen	Ndsa	03 3 39 129
Bodenwerder, Stadt	Holzminde	Ndsa	03 2 36 115
Bodenwöhr	Schwandorf	Bay	09 3 76 116
Bodenwöhrer Forst	Schwandorf	Bay	09 3 76 444
Boderndorf	Coburg	Bay	09 4 73 117
Bodersweier	Ortenaukreis	BaWü	08 3 17 012
Bodman	Konstanz	BaWü	08 3 35 012
Bodnegg	Ravensburg	BaWü	08 4 36 018
Bodolz	Lindau (Bodensee)	Bay	09 7 76 111
Böbing	Weilheim-Schongau	Bay	09 1 90 117
Böbingen	Landau-Bad Bergzabern	RhPf	07 3 37 011



Gemeinde	Landkreis	Land	Statistische Kennziffer
Böbingen an der Rems	Ostalbkreis	BaWü	08 1 36 009
Böblingen, Stadt	Böblingen	BaWü	08 1 15 003
Böbrach	Regen	Bay	09 2 76 118
Böbracher Staatswald	Straubing-Bogen	Bay	09 2 78 444
Böchingen	Landau-Bad Bergzabern	RhPf	07 3 37 012
Böckelse	Gifhorn	Ndsa	03 3 34 129
Böckum	Lippstadt	NW	05 8 36 313
Böckweiler	Homburg	Saar	10 0 31 112
Bödefeld-Land	Meschede	NW	05 8 37 413
Bödefeld, Freiheit	Meschede	NW	05 8 37 412
Böel	Schleswig	SchH	01 0 59 006
Böelschuby	Schleswig	SchH	01 0 59 007
Böffingen	Freudenstadt	BaWü	08 2 37 010
Böhen	Unterallgäu	Bay	09 7 78 119
Böhl-Iggelheim	Ludwigshafen	RhPf	07 3 38 005
Böhme	Fallingb.ostel	Ndsa	03 3 33 119
Böhmenkirch	Göppingen	BaWü	08 1 17 010
Böhmfeld	Eichstätt	Bay	09 1 76 116
Böhmzwiesel	Freyung-Grafenau	Bay	09 2 72 114
Böhnhusen	Rendsburg-Eckernförde	SchH	01 0 58 019
Böhringen	Rottweil	BaWü	08 3 25 008
Böhringen	Konstanz	BaWü	08 3 35 013
Böhringen	Reutlingen	BaWü	08 4 15 009
Bökenförde	Lippstadt	NW	05 8 36 511
Böklund	Schleswig	SchH	01 0 59 008
Bölln	Lörrach	BaWü	08 3 36 010
Böllnborn	Landau-Bad Bergzabern	RhPf	07 3 37 013
Bölsberg	Oberwesterwaldkreis	RhPf	07 1 39 012
Boen	Leer	Ndsa	03 6 32 118
Bönebüttel	Plön	SchH	01 0 57 008
Bönen	Unna	NW	05 9 41 115
Bönnien	Hildesheim-Marienburg	Ndsa	03 2 35 126
Bönnigheim, Stadt	Ludwigsburg	BaWü	08 1 18 010
Bönnigshausen	Lippstadt	NW	05 8 36 512
Bönnigstedt	Pinneberg	SchH	01 0 56 005
Börfink	Birkenfeld	RhPf	07 1 34 011
Börger	Aschendorf-Hümmeling	Ndsa	03 5 31 115
Börm	Schleswig	SchH	01 0 59 009
Börnsen	Herzogtum Lauenburg	SchH	01 0 53 012
Börrstadt	Donnersbergkreis	RhPf	07 3 33 009
Börsborn	Kusel	RhPf	07 3 36 008
Börslingen	Alb-Donau-Kreis	BaWü	08 4 25 022
Börßum	Wolfenbüttel	Ndsa	03 7 36 125
Börstingen	Tübingen	BaWü	08 4 16 007
Börtlingen	Göppingen	BaWü	08 1 17 011
Bösdorf	Plön	SchH	01 0 57 009
Bösel	Cloppenburg	Ndsa	03 8 32 113
Bösensell	Münster	NW	05 5 36 312
Bösingen	Freudenstadt	BaWü	08 2 37 011
Bösingen	Rottweil	BaWü	08 3 25 009
Bösperde	Iserlohn	NW	05 8 35 411
Bötenberg	Nienburg (Weser)	Ndsa	03 1 37 117
Bötersen	Rotenburg (Wümme)	Ndsa	03 4 34 116
Böttigheim	Würzburg	Bay	09 6 79 119
Böttingen	Tuttlingen	BaWü	08 3 27 006
Bötzingen	Breisgau-Hochschwarzwald	BaWü	08 3 15 013
Böxlund	Flensburg-Land	SchH	01 0 52 005
Boffzen	Holzminden	Ndsa	03 2 36 511
Boffzen	Holzminden	Ndsa	03 2 36 116
Bofsheim	Odenwaldkreis	BaWü	08 2 25 012
Bogel	Rhein-Lahn-Kreis	RhPf	07 1 41 015
Bogen, Stadt	Straubing-Bogen	Bay	09 2 78 118
Bohlingen	Konstanz	BaWü	08 3 35 014
Bohlsbach	Ortenaukreis	BaWü	08 3 17 013
Bohmstedt	Nordfriesland	SchH	01 0 54 012
Bohmte	Osnabrück	Ndsa	03 5 37 197
Bohnert	Rendsburg-Eckernförde	SchH	01 0 58 020

Bohnhorst

Gemeinde	Landkreis	Land	Statistische Kennziffer
Bohnhorst	Nienburg (Weser)	Ndsa	03 1 37 118
Boimstorf	Helmstedt	Ndsa	03 7 35 117
Boitze	Lüneburg	Ndsa	03 3 37 126
Boitzen	Bremervörde	Ndsa	03 4 31 122
Boitzenhagen	Gifhorn	Ndsa	03 3 34 130
Boitzum	Springe	Ndsa	03 1 39 120
Bojendorf	Bamberg	Bay	09 4 71 118
Boke	Büren	NW	05 7 32 513
Bokel	Gifhorn	Ndsa	03 3 34 131
Bokel	Wesermünde	Ndsa	03 4 37 120
Bokel	Rendsburg-Eckernförde	SchH	01 0 58 021
Bokel	Pinneberg	SchH	01 0 56 006
Bokeloh	Neustadt am Rübenberge	Ndsa	03 1 36 117
Bokeloh	Meppen	Ndsa	03 5 36 117
Bokelrehm	Steinburg	SchH	01 0 61 013
Bokelseß	Pinneberg	SchH	01 0 56 007
Bokensdorf	Gifhorn	Ndsa	03 3 34 132
Bokholt-Hanredder	Pinneberg	SchH	01 0 56 008
Bokhorst	Steinburg	SchH	01 0 61 014
Boksee	Plön	SchH	01 0 57 010
Bolanden	Donnersbergkreis	RhPf	07 3 33 010
Bolchen//Bliesmengen-	Sankt Ingbert	Saar	10 0 36 411
Boll	Göppingen	BaWü	08 1 17 012
Boll	Rottweil	BaWü	08 3 25 010
Boll	Sigmaringen	BaWü	08 4 37 011
Bollenbach	Birkenfeld	RhPf	07 1 34 012
Bollendorf	Bitburg-Prüm	RhPf	07 2 32 019
Bollensen	Northeim	Ndsa	03 2 38 122
Bollingstedt	Schleswig	SchH	01 0 59 010
Bollschweil	Breisgau-Hochschwarzwald	BaWü	08 3 15 014
Bollstadt	Donau-Ries	Bay	09 7 79 125
Bolsdorf	Daun	RhPf	07 2 33 009
Bolsehle	Nienburg (Weser)	Ndsa	03 1 37 119
Bolsterlang	Oberallgäu	Bay	09 7 80 116
Bolstern	Sigmaringen	BaWü	08 4 37 012
Boltersen	Lüneburg	Ndsa	03 3 37 127
Bolzhausen	Würzburg	Bay	09 6 79 120
Bolzum	Hildesheim-Marienburg	Ndsa	03 2 35 127
Bomlitz	Fallingbostal	Ndsa	03 3 33 120
Bommelsen	Fallingbostal	Ndsa	03 3 33 121
Boms	Ravensburg	BaWü	08 4 36 019
Bondelum	Nordfriesland	SchH	01 0 54 013
Bondorf	Sigmaringen	BaWü	08 4 37 013
Bondorf	Böblingen	BaWü	08 1 15 004
Bonefeld	Neuwied	RhPf	07 1 38 005
Bonenburg	Warburg	NW	05 7 41 511
Bonerath	Trier-Saarburg	RhPf	07 2 35 010
Bongard	Daun	RhPf	07 2 33 206
Bonlanden auf den Fildern	Esslingen	BaWü	08 1 16 013
Bonn, Stadt		NW	05 3 11 000
Bonndorf	Bodenseekreis	BaWü	08 4 35 008
Bonndorf im Schwarzwald, Stadt	Waldshut	BaWü	08 3 37 022
Bonsal	Neuburg-Schrobenhausen	Bay	09 1 85 121
Bonstetten	Augsburg	Bay	09 7 72 126
Bontkirchen	Brilon	NW	05 8 33 712
Bookhof	Meppen	Ndsa	03 5 36 118
Bookholt	Grafschaft Bentheim	Ndsa	03 5 33 119
Boos	Mayen-Koblenz	RhPf	07 1 37 014
Boos	Bad Kreuznach	RhPf	07 1 33 014
Boos	Unterallgäu	Bay	09 7 78 120
Boostedt	Segeberg	SchH	01 0 60 011
Bopfingen, Stadt	Ostalbkreis	BaWü	08 1 36 010
Boppard, Stadt	Rhein-Hunsrück-Kreis	RhPf	07 1 40 017
Borchel	Rotenburg (Wümme)	Ndsa	03 4 34 117
Borchen	Paderborn	NW	05 7 40 411
Bordelum	Nordfriesland	SchH	01 0 54 014
Bordenau	Neustadt am Rübenberge	Ndsa	03 1 36 118

Gemeinde	Landkreis	Land	Statistische Kennziffer
Bordesholm	Rendsburg-Eckernförde	SchH	01 0 58 022
Boren	Schleswig	SchH	01 0 59 011
Borg	Merzig-Wadern	Saar	10 0 32 712
Borgdorf-Seedorf	Rendsburg-Eckernförde	SchH	01 0 58 023
Borgentreich, Stadt	Warburg	NW	05 7 41 211
Borgholz, Stadt	Warburg	NW	05 7 41 212
Borgholzhausen, Stadt	Gütersloh	NW	05 7 33 111
Borghorst, Stadt	Steinfurt	NW	05 5 38 111
Borgstedt	Rendsburg-Eckernförde	SchH	01 0 58 024
Borgsum	Nordfriesland	SchH	01 0 54 015
Borgwedel	Schleswig	SchH	01 0 59 012
Bork	Lüdinghausen	NW	05 5 35 212
Borken	Meppen	Ndsa	03 5 36 119
Borken (Bez. Kassel), Stadt	Fritzlar-Homberg	Hess	06 2 33 010
Borken, Stadt	Borken	NW	05 5 33 112
Borkum, Stadt	Leer	Ndsa	03 6 32 119
Borler	Daun	RhPf	07 2 33 207
Borlinghausen	Warburg	NW	05 7 41 411
Bornhausen	Gandersheim	Ndsa	03 7 33 122
Bornheim	Rhein-Sieg-Kreis	NW	05 3 37 113
Bornheim	Alzey-Worms	RhPf	07 3 31 012
Bornheim	Landau-Bad Bergzabern	RhPf	07 3 37 014
Bornhöved	Segeberg	SchH	01 0 60 012
Bornhofen//Kamp-	Rhein-Lahn-Kreis	RhPf	07 1 41 066
Bornholt	Rendsburg-Eckernförde	SchH	01 0 58 025
Bornich	Rhein-Lahn-Kreis	RhPf	07 1 41 016
Bornstein//Neudorf-	Rendsburg-Eckernförde	SchH	01 0 58 110
Bornstosen	Brilon	NW	05 8 33 512
Bornum	Wolfenbüttel	Ndsa	03 7 36 126
Bornum am Elm	Helmstedt	Ndsa	03 7 35 118
Bornum am Harz	Gandersheim	Ndsa	03 7 33 123
Borod	Oberwesterwaldkreis	RhPf	07 1 39 013
Borsfleth	Steinburg	SchH	01 0 61 015
Borstel	Segeberg	SchH	01 0 60 013
Borstel	Neustadt am Rübenberge	Ndsa	03 1 36 119
Borstel	Grafschaft Schaumburg	Ndsa	03 1 33 121
Borstel	Nienburg (Weser)	Ndsa	03 1 37 120
Borstel in der Kuhle	Soltau	Ndsa	03 3 38 117
Borstel-Hohenraden	Pinneberg	SchH	01 0 56 009
Borstorf	Herzogtum Lauenburg	SchH	01 0 53 013
Borsum	Hildesheim-Marienburg	Ndsa	03 2 35 128
Bortfeld	Braunschweig	Ndsa	03 7 32 120
Borth	Moers	NW	05 2 37 118
Bosau	Ostholstein	SchH	01 0 55 007
Bosbüll	Nordfriesland	SchH	01 0 54 016
Bosen	Sankt Wendel	Saar	10 0 37 312
Bosenbach	Kusel	RhPf	07 3 36 009
Bosse	Fallingbostal	Ndsa	03 3 33 123
Bothel	Rotenburg (Wümme)	Ndsa	03 4 34 118
Bothkamp	Plön	SchH	01 0 57 011
Bothmer	Fallingbostal	Ndsa	03 3 33 124
Bottenau	Ortenaukreis	BaWü	08 3 17 015
Bottenbach	Pirmasens	RhPf	07 3 40 205
Bottendorf	Frankenberg	Hess	06 2 32 014
Bottendorf	Gifhorn	Ndsa	03 3 34 133
Bottenhorn	Biedenkopf	Hess	06 1 33 006
Bottrop, Stadt		NW	05 6 12 000
Bous/Saar	Saarlouis	Saar	10 0 35 311
Bovenau	Rendsburg-Eckernförde	SchH	01 0 58 026
Bovenden, Flecken	Göttingen	Ndsa	03 2 34 118
Boxberg	Daun	RhPf	07 2 33 010
Boxberg, Stadt	Tauberkreis	BaWü	08 1 28 014
Boxbrunn	Erlangen-Höchststadt	Bay	09 5 72 117
Braak	Stormarn	SchH	01 0 62 011
Brachbach	Altenkirchen (Westerwald)	RhPf	07 1 32 012
Brachtendorf	Cochem-Zell	RhPf	07 1 35 011
Brachtal	Gelnhausen	Hess	06 1 40 075

**Brackede**

Gemeinde	Landkreis	Land	Statistische Kennziffer
Brackede	Lüneburg	Ndsa	03 3 37 128
Brackel	Harburg	Ndsa	03 3 35 120
Brackenheim, Stadt	Heilbronn	BaWü	08 1 25 013
Braderup	Nordfriesland	SchH	01 0 54 017
Bräunlingen, Stadt	Schwarzwald-Baar-Kreis	BaWü	08 3 26 006
Brake	Grafschaft Diepholz	Ndsa	03 1 31 121
Brake (Unterweser), Stadt	Wesermarsch	Ndsa	03 8 36 114
Brakel, Stadt	Höxter	NW	05 7 36 112
Bramberg	Haßberge	Bay	09 6 74 117
Bramberger Wald	Haßberge	Bay	09 6 74 444
Bramel	Wesermünde	Ndsa	03 4 37 121
Bramhar	Meppen	Ndsa	03 5 36 120
Bramhar//Clusorth-	Lingen	Ndsa	03 5 34 127
Brammer	Rendsburg-Eckernförde	SchH	01 0 58 027
Bramsche-Wesel	Lingen	Ndsa	03 5 34 123
Bramsche, Stadt	Osnabrück	Ndsa	03 5 37 198
Bramstedt	Wesermünde	Ndsa	03 4 37 122
Bramstedt	Grafschaft Hoya	Ndsa	03 1 32 121
Bramstedt, Stadt//Bad	Segeberg	SchH	01 0 60 004
Bramstedtlund	Nordfriesland	SchH	01 0 54 018
Brand	Erlangen-Höchstadt	Bay	09 5 72 118
Brand	Tirschenreuth	Bay	09 3 77 113
Brand	Donau-Ries	Bay	09 7 79 444
Brand b. Marktrechwitz	Wunsiedel i.Fichtelgebirge	Bay	09 4 79 116
Brandau	Darmstadt	Hess	06 1 35 006
Brande-Hörnerkirchen	Pinneberg	SchH	01 0 56 010
Brandholz	Bayreuth	Bay	09 4 72 122
Brandlecht	Grafschaft Bentheim	Ndsa	03 5 33 120
Brandscheid	Bitburg-Prüm	RhPf	07 2 32 207
Brandscheid	Oberwesterwaldkreis	RhPf	07 1 39 014
Brandten	Regen	Bay	09 2 76 119
Brandtner Grenzwald	Regen	Bay	09 2 76 444
Brannenburg	Rosenheim	Bay	09 1 87 120
Brarupholz	Schleswig	SchH	01 0 59 013
Brase	Neustadt am Rübenberge	Ndsa	03 1 36 120
Braubach, Stadt	Rhein-Lahn-Kreis	RhPf	07 1 41 017
Brauel	Bremervörde	Ndsa	03 4 31 123
Brauneberg	Bernkastel-Wittlich	RhPf	07 2 31 012
Braunenweiler	Sigmaringen	BaWü	08 4 37 014
Braunfels, Stadt	Wetzlar	Hess	06 1 54 016
Braunlage	Goslar	Ndsa	03 7 34 511
Braunlage, Stadt	Goslar	Ndsa	03 7 34 145
Braunsbach	Schwäbisch Hall	BaWü	08 1 27 009
Braunschweig, Stadt		Ndsa	03 7 11 000
Braunshausen	Brilon	NW	05 8 33 311
Braunshausen	Sankt Wendel	Saar	10 0 37 412
Braunshorn	Rhein-Hunsrück-Kreis	RhPf	07 1 40 018
Braunstein	Marburg	Hess	06 2 39 129
Braunweiler	Bad Kreuznach	RhPf	07 1 33 015
Brauweiler	Bad Kreuznach	RhPf	07 1 33 016
Brauweiler	Köln	NW	05 3 34 113
Brebach-Fechingen	Saarbrücken	Saar	10 0 34 213
Brebber	Grafschaft Hoya	Ndsa	03 1 32 122
Brebel	Schleswig	SchH	01 0 59 014
Brebersdorf	Schweinfurt	Bay	09 6 78 118
Brechen	Limburg	Hess	06 1 45 055
Brecht	Bitburg-Prüm	RhPf	07 2 32 020
Breckenheim	Main-Taunus-Kreis	Hess	06 1 46 003
Breckerfeld, Stadt	Ennepe-Ruhr-Kreis	NW	05 9 34 111
Breddenberg	Aschendorf-Hümmling	Ndsa	03 5 31 118
Breddorf	Bremervörde	Ndsa	03 4 31 124
Bredelar	Brilon	NW	05 8 33 513
Bredenbek	Rendsburg-Eckernförde	SchH	01 0 58 028
Bredstedt, Stadt	Nordfriesland	SchH	01 0 54 019
Breetze	Lüneburg	Ndsa	03 3 37 129
Breidenbach	Biedenkopf	Hess	06 1 33 007
Breidenstein, Stadt	Biedenkopf	Hess	06 1 33 008

Gemeinde	Landkreis	Land	Statistische Kennziffer
Breiholz	Rendsburg-Eckernförde	SchH	01 0 58 029
Breinum	Alfeld (Leine)	Ndsa	03 2 31 117
Breisach am Rhein, Stadt	Breisgau-Hochschwarzwald	BaWü	08 3 15 015
Breisig//Bad	Ahrweiler	RhPf	07 1 31 006
Breit	Bernkastel-Wittlich	RhPf	07 2 31 202
Breitbach	Schweinfurt	Bay	09 6 78 119
Breitbrunn	Haßberge	Bay	09 6 74 118
Breitbrunn a. Ammersee	Starnberg	Bay	09 1 88 114
Breitbrunn a. Chiemsee	Rosenheim	Bay	09 1 87 121
Breitenau	Coburg	Bay	09 4 73 118
Breitenau	Unterwesterwaldkreis	RhPf	07 1 42 006
Breitenbach	Wetzlar	Hess	06 1 54 017
Breitenbach	Kusel	RhPf	07 3 36 010
Breitenbach	Bad Kissingen	Bay	09 6 72 115
Breitenbach a. Herzberg	Hersfeld-Rotenburg	Hess	06 2 73 003
Breitenberg	Calw	BaWü	08 2 35 015
Breitenberg	Steinburg	SchH	01 0 61 016
Breitenberg	Passau	Bay	09 2 75 118
Breitenbronn	Augsburg	Bay	09 7 72 127
Breitenbruch	Arnsberg	NW	05 8 32 312
Breitenbrunn	Unterallgäu	Bay	09 7 78 121
Breitenbrunn	Miltenberg	Bay	09 6 76 115
Breitenbrunn, Markt	Neumarkt i.d.OPf.	Bay	09 3 73 115
Breitenburg	Steinburg	SchH	01 0 61 017
Breitenfelde	Herzogtum Lauenburg	SchH	01 0 53 014
Breitengüßbach	Bamberg	Bay	09 4 71 119
Breitengüßbacher Forst	Lichtenfels	Bay	09 4 78 444
Breitenheim	Bad Kreuznach	RhPf	07 1 33 017
Breitenlesau	Bayreuth	Bay	09 4 72 123
Breitensee	Rhön-Grabfeld	Bay	09 6 73 118
Breithenthal	Günzburg	Bay	09 7 74 117
Breithenthal	Birkenfeld	RhPf	07 1 34 013
Breitfurt	Homburg	Saar	10 0 31 312
Breitingen	Alb-Donau-Kreis	BaWü	08 4 25 024
Breitnau	Breisgau-Hochschwarzwald	BaWü	08 3 15 016
Breitscheid	Neuwied	RhPf	07 1 38 006
Breitscheid	Mainz-Bingen	RhPf	07 3 39 007
Breitscheid	Dillkreis	Hess	06 1 37 007
Breitscheid	Düsseldorfer-Mettmann	NW	05 1 32 212
Breitscheidt	Altenkirchen (Westerwald)	RhPf	07 1 32 013
Brekendorf	Rendsburg-Eckernförde	SchH	01 0 58 030
Brekling-Nübel	Schleswig	SchH	01 0 59 015
Brekum	Nordfriesland	SchH	01 0 54 020
Brelingen	Burgdorf	Ndsa	03 3 31 122
Bremberg	Rhein-Lahn-Kreis	RhPf	07 1 41 018
Bremelau	Reutlingen	BaWü	08 4 15 010
Bremen	Sigmaringen	BaWü	08 4 37 015
Bremen, Stadt		Brm	04 0 11 000
Bremerhaven, Stadt		Brm	04 0 12 000
Bremervörde, Stadt	Bremervörde	Ndsa	03 4 31 125
Bremgarten	Breisgau-Hochschwarzwald	BaWü	08 3 15 017
Bremm	Cochem-Zell	RhPf	07 1 35 012
Bremthal	Main-Taunus-Kreis	Hess	06 1 46 004
Brenden	Waldshut	BaWü	08 3 37 023
Brendlorenzen	Rhön-Grabfeld	Bay	09 6 73 119
Brenk	Ahrweiler	RhPf	07 1 31 201
Brenken	Büren	NW	05 7 32 313
Brennberg	Regensburg	Bay	09 3 75 120
Brensbach	Odenwaldkreis	Hess	06 1 81 002
Brenschelbach	Homburg	Saar	10 0 31 113
Brenz	Heidenheim	BaWü	08 1 35 006
Brest	Stade	Ndsa	03 4 35 128
Brettach	Heilbronn	BaWü	08 1 25 014
Bretten, Stadt	Karlsruhe	BaWü	08 2 15 007
Bretthausen	Oberwesterwaldkreis	RhPf	07 1 39 015
Bretzenheim	Bad Kreuznach	RhPf	07 1 33 018
Bretzfeld	Hohenlohekreis	BaWü	08 1 26 011

## Breuberg, Stadt

Gemeinde	Landkreis	Land	Statistische Kennziffer
Breuberg, Stadt	Odenwaldkreis	Hess	06 1 81 003
Breuna	Kassel	Hess	06 2 74 003
Breunigweiler	Donnersbergkreis	RhPf	07 3 33 011
Brevörde	Holzminen	Ndsa	03 2 36 184
Brey	Mayen-Koblenz	RhPf	07 1 37 204
Bricht	Rees	NW	05 2 38 711
Brickeln	Dithmarschen	SchH	01 0 51 010
Briedel	Cochem-Zell	RhPf	07 1 35 013
Brieden	Cochem-Zell	RhPf	07 1 35 014
Briedern	Cochem-Zell	RhPf	07 1 35 015
Brietlingen	Lüneburg	Ndsa	03 3 37 130
Brillit	Bremervörde	Ndsa	03 4 31 126
Brilon, Stadt	Brilon	NW	05 8 33 111
Brimingen	Bitburg-Prüm	RhPf	07 2 32 021
Brinjahe	Rendsburg-Eckernförde	SchH	01 0 58 031
Brinkum	Grafschaft Hoya	Ndsa	03 1 32 123
Brinkum	Leer	Ndsa	03 6 32 121
Britten	Merzig-Wadern	Saar	10 0 32 412
Brittheim	Zollernalbkreis	BaWü	08 4 17 012
Britzingen	Breisgau-Hochschwarzwald	BaWü	08 3 15 018
Brochdorf	Soltau	Ndsa	03 3 38 119
Brochterbeck	Tecklenburg	NW	05 5 39 611
Brock	Soltau	Ndsa	03 3 38 120
Brockel	Rotenburg (Wümme)	Ndsa	03 4 34 119
Brockscheid	Daun	RhPf	07 2 33 011
Brockum	Grafschaft Diepholz	Ndsa	03 1 31 122
Brodenbach	Mayen-Koblenz	RhPf	07 1 37 205
Brodersby	Rendsburg-Eckernförde	SchH	01 0 58 032
Brodersby	Schleswig	SchH	01 0 59 016
Brodersdorf	Plön	SchH	01 0 57 012
Bröckel	Celle	Ndsa	03 3 32 129
Brögbern	Lingen	Ndsa	03 5 34 125
Bröthen	Herzogtum Lauenburg	SchH	01 0 53 015
Broggingen	Emmendingen	BaWü	08 3 16 007
Brohl	Cochem-Zell	RhPf	07 1 35 016
Brohl-Lützing	Ahrweiler	RhPf	07 1 31 014
Broitzem	Braunschweig	Ndsa	03 7 32 121
Brokdorf	Steinburg	SchH	01 0 61 018
Brokeloh	Nienburg (Weser)	Ndsa	03 1 37 121
Brokstedt	Steinburg	SchH	01 0 61 019
Brombach	Lörrach	BaWü	08 3 36 011
Brombach	Rhein-Neckar-Kreis	BaWü	08 2 26 008
Brombachtal	Odenwaldkreis	Hess	06 1 81 004
Brome	Gifhorn	Ndsa	03 3 34 134
Bromskirchen	Frankenberg	Hess	06 2 32 015
Bronn	Bayreuth	Bay	09 4 72 124
Bronnamberg	Fürth	Bay	09 5 73 112
Bronnen	Unterallgäu	Bay	09 7 78 122
Bronnen	Sigmaringen	BaWü	08 4 37 016
Brotdorf	Merzig-Wadern	Saar	10 0 32 513
Bruch	Bernkastel-Wittlich	RhPf	07 2 31 013
Bruchen//Birken-	Altenkirchen (Westerwald)	RhPf	07 1 32 008
Bruchertseifen	Altenkirchen (Westerwald)	RhPf	07 1 32 014
Bruchhagen	Nienburg (Weser)	Ndsa	03 1 37 122
Bruchhausen	Brilon	NW	05 8 33 215
Bruchhausen	Neuwied	RhPf	07 1 38 008
Bruchhausen	Karlsruhe	BaWü	08 2 15 008
Bruchhausen (Ruhr)	Arnsberg	NW	05 8 32 412
Bruchhausen-Vilsen, Flecken	Grafschaft Hoya	Ndsa	03 1 32 124
Bruchhof	Gandersheim	Ndsa	03 7 33 124
Bruchköbel	Hanau	Hess	06 1 43 003
Bruchmühlbach-Miesau	Kaiserslautern	RhPf	07 3 35 003
Bruchsal, Stadt	Karlsruhe	BaWü	08 2 15 009
Bruchweiler	Birkenfeld	RhPf	07 1 34 014
Bruck	Neuburg-Schrobenhausen	Bay	09 1 85 122
Bruck	Ebersberg	Bay	09 1 75 114
Bruck	Hof	Bay	09 4 75 116

Gemeinde	Landkreis	Land	Statistische Kennziffer
Bruck i.d. OPf., Markt	Schwandorf	Bay	09 3 76 117
Bruckbach	Regensburg	Bay	09 3 75 121
Bruckberg	Ansbach	Bay	09 5 71 122
Bruckberg	Freising	Bay	09 1 78 118
Brucker Forst	Neuburg-Schrobenhausen	Bay	09 1 85 444
Bruckmühl, Markt	Rosenheim	Bay	09 1 87 122
Brück	Daun	RhPf	07 2 33 012
Brücken	Birkenfeld	RhPf	07 1 34 015
Brücken (Pfalz)	Kusel	RhPf	07 3 36 011
Brückenau, Stadt//Bad	Bad Kissingen	Bay	09 6 72 113
Brücklein	Kulmbach	Bay	09 4 77 112
Brücktal	Daun	RhPf	07 2 33 208
Brügge	Rendsburg-Eckernförde	SchH	01 0 58 033
Brüggen	Alfeld (Leine)	Ndsa	03 2 31 118
Brüggen	Kempen-Krefeld	NW	05 1 35 111
Brühl	Rhein-Neckar-Kreis	BaWü	08 2 26 009
Brühl, Stadt	Köln	NW	05 3 34 111
Brümmerhof	Bremervörde	Ndsa	03 4 31 127
Brümsel	Lingen	Ndsa	03 5 34 126
Bründeln	Peine	Ndsa	03 2 40 118
Brünen	Rees	NW	05 2 38 712
Brüninghorstedt	Nienburg (Weser)	Ndsa	03 1 37 123
Brünnsdtadt	Schweinfurt	Bay	09 6 78 120
Brünst	Ansbach	Bay	09 5 71 123
Brüttendorf	Bremervörde	Ndsa	03 4 31 128
Brundorf	Osterholz	Ndsa	03 4 33 114
Brungershausen	Marburg	Hess	06 2 39 015
Brunkensen	Holzminden	Ndsa	03 2 36 121
Brunn	Nürnberger Land	Bay	09 5 74 444
Brunn	Regensburg	Bay	09 3 75 122
Brunnadern	Waldshut	BaWü	08 3 37 024
Brunnau	Roth	Bay	09 5 76 444
Brunnen	Neuburg-Schrobenhausen	Bay	09 1 85 123
Brunnenthal	Hof	Bay	09 4 75 117
Brunntal	Tauberkreis	BaWü	08 1 28 017
Brunnthäl	München	Bay	09 1 84 114
Brunsbüttel, Stadt	Dithmarschen	SchH	01 0 51 011
Brunsen	Gandersheim	Ndsa	03 7 33 125
Brunskappel	Brilon	NW	05 8 33 216
Brunslar	Melsungen	Hess	06 2 40 065
Brunslieberfeld	Helmstedt	Ndsa	03 7 35 513
Brunsmark	Herzogtum Lauenburg	SchH	01 0 53 016
Brunst	Ansbach	Bay	09 5 71 124
Brunst	Neustadt a.d.Waldnaab	Bay	09 3 74 444
Brunstorf	Herzogtum Lauenburg	SchH	01 0 53 017
Bruschied	Bad Kreuznach	RhPf	07 1 33 201
Bruttig-Fankel	Cochem-Zell	RhPf	07 1 35 017
Bubach	Rhein-Hunsrück-Kreis	RhPf	07 1 40 020
Bubach a. Forst	Regensburg	Bay	09 3 75 123
Bubach a.d. Naab	Schwandorf	Bay	09 3 76 118
Bubach i. O.	Sankt Wendel	Saar	10 0 37 211
Bubach-Calmesweiler	Ottweiler	Saar	10 0 33 213
Bubenheim	Donnersbergkreis	RhPf	07 3 33 012
Bubenheim	Mainz-Bingen	RhPf	07 3 39 008
Bubenreuth	Erlangen-Höchstadt	Bay	09 5 72 119
Bubesheim	Günzburg	Bay	09 7 74 118
Buborn	Kusel	RhPf	07 3 36 012
Bubsheim	Tuttlingen	BaWü	08 3 27 007
Buch	Waldshut	BaWü	08 3 37 025
Buch	Rhein-Lahn-Kreis	RhPf	07 1 41 019
Buch	Rhein-Hunsrück-Kreis	RhPf	07 1 40 021
Buch	Augsburg	Bay	09 7 72 444
Buch	Neumarkt i.d.OPf.	Bay	09 3 73 444
Buch	Würzburg	Bay	09 6 79 121
Buch	Tirschenreuth	Bay	09 3 77 444
Buch	Haßberge	Bay	09 6 74 119
Buch a. Ammersee	Starnberg	Bay	09 1 88 115

**Buch a. Buchrain**

Gemeinde	Landkreis	Land	Statistische Kennziffer
Buch a. Buchrain	Erding	Bay	09 1 77 114
Buch a. Erlbach	Landshut	Bay	09 2 74 121
Buch a. Forst	Lichtenfels	Bay	09 4 78 114
Buch a. Forst//Forst	Lichtenfels	Bay	09 4 78 444
Buch a. Wald	Ansbach	Bay	09 5 71 125
Buch, Markt	Neu-Ulm	Bay	09 7 75 118
Buchau, Stadt//Bad	Biberach	BaWü	08 4 26 013
Buchbach	Kronach	Bay	09 4 76 114
Buchbach, Markt	Mühlendorf a.Inn	Bay	09 1 83 114
Buchberg	Deggendorf	Bay	09 2 71 117
Buchbrunn	Kitzingen	Bay	09 6 75 114
Buchdorf	Donau-Ries	Bay	09 7 79 126
Buchen (Odenwald), Stadt	Odenwaldkreis	BaWü	08 2 25 014
Buchenau (Lahn)	Biedenkopf	Hess	06 1 33 009
Buchenbach	Breisgau-Hochschwarzwald	BaWü	08 3 15 020
Buchenbach	Hohenlohekreis	BaWü	08 1 26 012
Buchenberg	Schwarzwald-Baar-Kreis	BaWü	08 3 26 008
Buchenberg, Markt	Oberallgäu	Bay	09 7 80 117
Buchenberger Wald//Kürnacher u.	Oberallgäu	Bay	09 7 80 444
Buchendorf	Starnberg	Bay	09 1 88 116
Buchenhüll	Eichstätt	Bay	09 1 76 117
Buchet	Bitburg-Prüm	RhPf	07 2 32 208
Buchhausen	Regensburg	Bay	09 3 75 124
Buchheim	Neustadt a.d.Aisch-Bad Windsheim	Bay	09 5 75 114
Buchheim	Tuttlingen	BaWü	08 3 27 008
Buchhofen	Deggendorf	Bay	09 2 71 118
Buchholz	Emmendingen	BaWü	08 3 16 008
Buchholz	Rhein-Hunsrück-Kreis	RhPf	07 1 40 022
Buchholz	Herzogtum Lauenburg	SchH	01 0 53 018
Buchholz	Dithmarschen	SchH	01 0 51 012
Buchholz	Schaumburg-Lippe	Ndsa	03 1 38 117
Buchholz	Bremervörde	Ndsa	03 4 31 129
Buchholz	Rotenburg (Wümme)	Ndsa	03 4 34 120
Buchholz (Aller)	Fallingbostal	Ndsa	03 3 33 125
Buchholz (Forstgutsbezirk)	Segeberg	SchH	01 0 60 014
Buchholz in der Nordheide, Stadt	Harburg	Ndsa	03 3 35 121
Buchhorst	Nienburg (Weser)	Ndsa	03 1 37 124
Buchhorst	Herzogtum Lauenburg	SchH	01 0 53 019
Buchhorst	Braunschweig	Ndsa	03 7 32 512
Buching	Ostallgäu	Bay	09 7 77 120
Buchleite	Roth	Bay	09 5 76 444
Buchloe, Stadt	Ostallgäu	Bay	09 7 77 121
Buchschlag	Offenbach	Hess	06 1 49 001
Buchschwabach	Fürth	Bay	09 5 73 113
Buchwalli u. Hochalohe	Cham	Bay	09 3 72 444
Buckendorf	Lichtenfels	Bay	09 4 78 115
Buckenhof	Erlangen-Höchstadt	Bay	09 5 72 120
Buckenhofen	Forchheim	Bay	09 4 74 115
Buckenhofer Forst	Erlangen-Höchstadt	Bay	09 5 72 444
Budberg	Moers	NW	05 2 37 119
Budenbach	Rhein-Hunsrück-Kreis	RhPf	07 1 40 023
Budenheim	Mainz-Bingen	RhPf	07 3 39 009
Bübingen	Saarbrücken	Saar	10 0 34 214
Büchel	Cochem-Zell	RhPf	07 1 35 018
Büchelberg	Germersheim	RhPf	07 3 34 003
Büchelberg	Weißenburg-Gunzenhausen	Bay	09 5 77 118
Büchen	Herzogtum Lauenburg	SchH	01 0 53 020
Büchenbach	Roth	Bay	09 5 76 117
Büchenbeuren	Rhein-Hunsrück-Kreis	RhPf	07 1 40 024
Büchenbronn	Enzkreis	BaWü	08 2 36 005
Büchig bei Bretten	Karlsruhe	BaWü	08 2 15 011
Büchlberg	Passau	Bay	09 2 75 119
Büchten	Fallingbostal	Ndsa	03 3 33 126
Bückeberg, Stadt	Schaumburg-Lippe	Ndsa	03 1 38 118
Bückelte	Meppen	Ndsa	03 5 36 121
Bücken, Flecken	Grafschaft Hoya	Ndsa	03 1 32 125
Büdelndorf	Rendsburg-Eckernförde	SchH	01 0 58 034



Gemeinde	Landkreis	Land	Statistische Kennziffer
Büderich	Moers	NW	05 2 37 121
Büdesheim	Bitburg-Prüm	RhPf	07 2 32 209
Büdesheim//Erbes-	Alzey-Worms	RhPf	07 3 31 021
Büdingen	Merzig-Wadern	Saar	10 0 32 313
Büdingen, Stadt	Wetteraukreis	Hess	06 1 85 002
Büdlisch	Bernkastel-Wittlich	RhPf	07 2 31 203
Bühl	Waldshut	BaWü	08 3 37 026
Bühl	Günzburg	Bay	09 7 74 119
Bühl i. Ries	Donau-Ries	Bay	09 7 79 127
Bühl//Gartrop-	Dinslaken	NW	05 2 31 212
Bühl, Stadt	Rastatt	BaWü	08 2 16 007
Bühle	Northeim	Ndsa	03 2 38 123
Bühler	Main-Spessart	Bay	09 6 77 121
Bühlertal	Rastatt	BaWü	08 2 16 008
Bühlertann	Schwäbisch Hall	BaWü	08 1 27 012
Bühlerzell	Schwäbisch Hall	BaWü	08 1 27 013
Bühne	Warburg	NW	05 7 41 213
Bühnsdorf	Segeberg	SchH	01 0 60 015
Bühren	Göttingen	Ndsa	03 2 34 187
Bühren	Nienburg (Weser)	Ndsa	03 1 37 125
Bülkau	Land Hadeln	Ndsa	03 4 32 120
Bülstedt	Bremervörde	Ndsa	03 4 31 130
Bültum	Hildesheim-Marienburg	Ndsa	03 2 35 129
Bünde, Stadt	Herford	NW	05 7 35 111
Buendorf	Lüneburg	Ndsa	03 3 37 131
Bünningstedt	Stormarn	SchH	01 0 62 012
Bünsdorf	Rendsburg-Eckernförde	SchH	01 0 58 035
Buensen	Einbeck	Ndsa	03 2 33 114
Bünzwangen	Göppingen	BaWü	08 1 17 013
Bürchau	Lörrach	BaWü	08 3 36 012
Bürdenbach	Altenkirchen (Westerwald)	RhPf	07 1 32 015
Büren	Neustadt am Rübenberge	Ndsa	03 1 36 121
Büren, Stadt	Büren	NW	05 7 32 111
Bürgeln	Marburg	Hess	06 2 39 016
Bürgerwald	Schweinfurt	Bay	09 6 78 444
Bürgstadt, Markt	Miltenberg	Bay	09 6 76 116
Bürstadt, Stadt	Bergstraße	Hess	06 1 71 005
Büschdorf	Merzig-Wadern	Saar	10 0 32 713
Büschfeld	Merzig-Wadern	Saar	10 0 32 812
Büsing am Hoahrhein	Konstanz	BaWü	08 3 35 015
Bußlingen	Konstanz	BaWü	08 3 35 016
Büsum	Dithmarschen	SchH	01 0 51 013
Büsumer Deichhausen	Dithmarschen	SchH	01 0 51 014
Büttel	Steinburg	SchH	01 0 61 020
Büttel	Wesermünde	Ndsa	03 4 37 123
Büttelborn	Groß-Gerau	Hess	06 1 42 007
Büttelbronn	Weißenburg-Gunzenhausen	Bay	09 5 77 119
Büttgen	Grevenbroich	NW	05 1 34 116
Büttthard, Markt	Würzburg	Bay	09 6 79 122
Bug	Hof	Bay	09 4 75 118
Buggingen	Breisgau-Hochschwarzwald	BaWü	08 3 15 022
Buhlenberg	Birkenfeld	RhPf	07 1 34 016
Buir	Bergheim (Erft)	NW	05 3 31 411
Buke	Paderborn	NW	05 7 40 213
Buldern	Coesfeld	NW	05 5 34 115
Bullach	Nürnberger Land	Bay	09 5 74 116
Bullay	Cochem-Zell	RhPf	07 1 35 019
Bullenbruch	Stade	Ndsa	03 4 35 511
Bullenheim	Kitzingen	Bay	09 6 75 115
Bullenkuhlen	Pinneberg	SchH	01 0 56 011
Bunde, Flecken	Leer	Ndsa	03 6 32 123
Bundenbach	Birkenfeld	RhPf	07 1 34 017
Bunderhee	Leer	Ndsa	03 6 32 125
Bundorf	Haßberge	Bay	09 6 74 120
Bundorfer Forst	Rhön-Grabfeld	Bay	09 6 73 444
Bunsoh	Dithmarschen	SchH	01 0 51 015
Burbach	Siegen	NW	05 8 39 115

**Burbach**

Gemeinde	Landkreis	Land	Statistische Kennziffer
Burbach	Bitburg-Prüm	RhPf	07 2 32 210
Burg	Bitburg-Prüm	RhPf	07 2 32 022
Burg	Breisgau-Hochschwarzwald	BaWü	08 3 15 023
Burg	Dillkreis	Hess	06 1 37 008
Burg	Günzburg	Bay	09 7 74 120
Burg (Dithmarschen)	Dithmarschen	SchH	01 0 51 016
Burg (Mosel)	Bernkastel-Wittlich	RhPf	07 2 31 014
Burg (Salm)	Bernkastel-Wittlich	RhPf	07 2 31 015
Burg a.d. Wupper, Stadt	Rhein-Wupper-Kreis	NW	05 1 39 112
Burg auf Fehmarn, Stadt	Ostholstein	SchH	01 0 55 008
Burgadelzhausen	Aichach-Friedberg	Bay	09 7 71 121
Burgalben/Waldfischbach	Pirmasens	RhPf	07 3 40 054
Burgau, Stadt	Günzburg	Bay	09 7 74 121
Burgberg	Schwarzwald-Baar-Kreis	BaWü	08 3 26 009
Burgberg i. Allgäu	Oberallgäu	Bay	09 7 80 118
Burgbernheim, Stadt	Neustadt a.d.Aisch-Bad Windsheim	Bay	09 5 75 115
Burgbrohl	Ahrweiler	RhPf	07 1 31 202
Burgbronn	Heilbronn	BaWü	08 1 25 016
Burgdorf	Wolfenbüttel	Ndsa	03 7 36 129
Burgdorf, Stadt	Burgdorf	Ndsa	03 3 31 123
Burgebrach, Markt	Bamberg	Bay	09 4 71 120
Burgen	Bernkastel-Wittlich	RhPf	07 2 31 016
Burgen	Mayen-Koblenz	RhPf	07 1 37 206
Burgerroth	Würzburg	Bay	09 6 79 123
Burggaillenreuth	Forchheim	Bay	09 4 74 116
Burggen	Weilheim-Schongau	Bay	09 1 90 118
Burggraben	Neumarkt i.d.OPf.	Bay	09 3 73 444
Burggriesbach	Neumarkt i.d.OPf.	Bay	09 3 73 116
Burggrub	Kronach	Bay	09 4 76 115
Burghagel	Dillingen a.d.Donau	Bay	09 7 73 121
Burghaslach, Markt	Neustadt a.d.Aisch-Bad Windsheim	Bay	09 5 75 116
Burghaun	Fulda	Hess	06 2 72 001
Burghausen	Ansbach	Bay	09 5 71 126
Burghausen	Schweinfurt	Bay	09 6 78 121
Burghausen, Stadt	Altötting	Bay	09 1 71 112
Burgheim, Markt	Neuburg-Schrobenhausen	Bay	09 1 85 125
Burgholz	Bamberg	Bay	09 4 71 444
Burgholz	Augsburg	Bay	09 7 72 444
Burgjoß	Main-Spessart	Bay	09 6 77 444
Burgkirchen a.d. Alz	Altötting	Bay	09 1 71 113
Burgkunststadt, Stadt	Lichtenfels	Bay	09 4 78 116
Burglahr	Altenkirchen (Westerwald)	RhPf	07 1 32 016
Burglauer	Bad Kissingen	Bay	09 6 72 116
Burglengenfeld, Stadt	Schwandorf	Bay	09 3 76 119
Burglengenfelder Forst	Schwandorf	Bay	09 3 76 444
Burglesau	Bamberg	Bay	09 4 71 121
Burgoberbach	Ansbach	Bay	09 5 71 127
Burgpreppach, Markt	Haßberge	Bay	09 6 74 121
Burgrieden	Biberach	BaWü	08 4 26 028
Burgsalach	Weißenburg-Gunzenhausen	Bay	09 5 77 120
Burgschwalbach	Rhein-Lahn-Kreis	RhPf	07 1 41 020
Burgsinn, Markt	Main-Spessart	Bay	09 6 77 122
Burgsponheim	Bad Kreuznach	RhPf	07 1 33 019
Burgsteinfurt, Stadt	Steinfurt	NW	05 5 38 112
Burgstemmen	Alfeld (Leine)	Ndsa	03 2 31 119
Burgstetten	Rems-Murr-Kreis	BaWü	08 1 19 018
Burgthann	Nürnberger Land	Bay	09 5 74 117
Burgwald	Frankenberg	Hess	06 2 32 079
Burgwallbach	Rhön-Grabfeld	Bay	09 6 73 120
Burgwallbacher Forst	Rhön-Grabfeld	Bay	09 6 73 444
Burgweiler	Sigmaringen	BaWü	08 4 37 017
Burgweinting	Regensburg	Bay	09 3 75 125
Burgwindheim, Markt	Bamberg	Bay	09 4 71 122
Burgwindheimer Forst	Bamberg	Bay	09 4 71 444
Burhave	Wesermarsch	Ndsa	03 8 36 115
Burk	Forchheim	Bay	09 4 74 117
Burk	Ansbach	Bay	09 5 71 128

Gemeinde	Landkreis	Land	Statistische Kennziffer
Burkardroth, Markt	Bad Kissingen	Bay	09 6 72 117
Burkersdorf	Kronach	Bay	09 4 76 116
Burkheim	Lichtenfels	Bay	09 4 78 117
Burkheim, Stadt	Breisgau-Hochschwarzwald	BaWü	08 3 15 024
Burladingen	Zollernalbkreis	BaWü	08 4 17 013
Burrweiler	Landau-Bad Bergzabern	RhPf	07 3 37 015
Burscheid	Bitburg-Prüm	RhPf	07 2 32 023
Burscheid, Stadt	Rhein-Wupper-Kreis	NW	05 1 39 113
Burtenbach, Markt	Günzburg	Bay	09 7 74 122
Burtscheid	Bernkastel-Wittlich	RhPf	07 2 31 017
Burweg	Stade	Ndsa	03 4 35 131
Busbach	Bayreuth	Bay	09 4 72 125
Busdorf	Schleswig	SchH	01 0 59 018
Busenberg	Pirmasens	RhPf	07 3 40 002
Busenhausen	Altenkirchen (Westerwald)	RhPf	07 1 32 017
Busenweiler	Freudenstadt	BaWü	08 2 37 012
Busenwurth	Dithmarschen	SchH	01 0 51 017
Bußmannshausen	Biberach	BaWü	08 4 26 029
Buttendorfer Wald	Fürth	Bay	09 5 73 444
Buttenhausen	Reutlingen	BaWü	08 4 15 011
Buttenheim, Markt	Bamberg	Bay	09 4 71 123
Buttenwiesen	Dillingen a.d.Donau	Bay	09 7 73 122
Butzbach, Stadt	Wetteraukreis	Hess	06 1 85 003
Butzdorf//Tettingen	Merzig-Wadern	Saar	10 0 32 723
Butzheim//Nettesheim	Grevenbroich	NW	05 1 34 852
Butzweiler	Trier-Saarburg	RhPf	07 2 35 013
Buweiler-Rathen	Sankt Wendel	Saar	10 0 37 413
Buxheim	Eichstätt	Bay	09 1 76 118
Buxheim	Unterallgäu	Bay	09 7 78 123
Buxtehude, Stadt	Stade	Ndsa	03 4 35 132
Byhusen	Bremervörde	Ndsa	03 4 31 131

C

Caan (Unterwesterwaldkreis)	Unterwesterwaldkreis	RhPf	07 1 42 007
Cadenberge	Land Hadeln	Ndsa	03 4 32 121
Cadolzburg, Markt	Fürth	Bay	09 5 73 114
Cadolzhofen	Ansbach	Bay	09 5 71 129
Calberlah	Gifhorn	Ndsa	03 3 34 135
Calden	Kassel	Hess	06 2 74 004
Calenberg	Warburg	NW	05 7 41 517
Callbach	Bad Kreuznach	RhPf	07 1 33 020
Calle	Meschede	NW	05 8 37 511
Calle	Grafschaft Hoya	Ndsa	03 1 32 126
Callenberger Forst-Ost	Coburg	Bay	09 4 73 444
Callenberger Forst-West	Coburg	Bay	09 4 73 444
Calmbach	Calw	BaWü	08 2 35 016
Calmesweiler//Bubach	Ottweiler	Saar	10 0 33 213
Calw, Stadt	Calw	BaWü	08 2 35 017
Camberg, Stadt	Limburg	Hess	06 1 45 002
Cammer	Schaumburg-Lippe	Ndsa	03 1 38 119
Campen	Nienburg (Weser)	Ndsa	03 1 37 126
Canstein	Brilon	NW	05 8 33 518
Cantrup	Grafschaft Diepholz	Ndsa	03 1 31 139
Capelle	Lüdinghausen	NW	05 5 35 611
Capellenhagen	Alfeld (Leine)	Ndsa	03 2 31 152
Cappel	Wesermünde	Ndsa	03 4 37 124
Cappel	Marburg	Hess	06 2 39 019
Cappel	Hohenlohekreis	BaWü	08 1 26 014
Cappel bei Lippstadt	Lippstadt	NW	05 8 36 113
Cappeln (Oldenburg)	Cloppenburg	Ndsa	03 8 32 114
Carlsberg	Bad Dürkheim	RhPf	07 3 32 007
Castell	Kitzingen	Bay	09 6 75 116
Castrop-Rauxel, Stadt		NW	05 9 12 000
Celle, Stadt	Celle	Ndsa	03 3 32 209
Cham, Stadt	Cham	Bay	09 3 72 116

Chamerau

Gemeinde	Landkreis	Land	Statistische Kennziffer
Chamerau	Cham	Bay	09 3 72 117
Chammünster	Cham	Bay	09 3 72 118
Charlottenberg	Rhein-Lahn-Kreis	RhPf	07 1 41 021
Chieming	Traunstein	Bay	09 1 89 114
Chiemsee	Rosenheim	Bay	09 1 87 123
Chiemsee (See)	Traunstein	Bay	09 1 89 444
Chiemseemöser	Traunstein	Bay	09 1 89 444
Christershofen	Neu-Ulm	Bay	09 7 75 119
Christgarten	Donau-Ries	Bay	09 7 79 128
Christian-Albrechts-Koog	Nordfriesland	SchH	01 0 54 021
Christiansholm	Rendsburg-Eckernförde	SchH	01 0 58 036
Christianskoog	Dithmarschen	SchH	01 0 51 018
Christinenthal	Steinburg	SchH	01 0 61 021
Clauen	Peine	Ndsa	03 2 40 119
Clausen	Pirmasens	RhPf	07 3 40 003
Clausthal-Zellerfeld, Bergstadt	Goslar	Ndsa	03 7 34 146
Cleeberg	Wetzlar	Hess	06 1 54 019
Cleebronn	Heilbronn	BaWü	08 1 25 017
Clenze	Lüchow-Dannenberg	Ndsa	03 3 36 137
Cloppenburg, Stadt	Cloppenburg	Ndsa	03 8 32 115
Clüversborstel	Rotenburg (Wümme)	Ndsa	03 4 34 121
Clus	Gandersheim	Ndsa	03 7 33 126
Clusorth-Bramhar	Lingen	Ndsa	03 5 34 127
Cobbenrode (Sauerland)	Meschede	NW	05 8 37 312
Coburg, Stadt		Bay	09 4 63 000
Coburger Forst-Südost	Coburg	Bay	09 4 73 444
Cochem, Stadt	Cochem-Zell	RhPf	07 1 35 020
Cölbe	Marburg	Hess	06 2 39 020
Cölln//Mannweiler-	Donnersbergkreis	RhPf	07 3 33 043
Coesfeld, Stadt	Coesfeld	NW	05 5 34 111
Collenberg	Miltenberg	Bay	09 6 76 117
Colmberg, Markt	Ansbach	Bay	09 5 71 130
Colnrade	Grafschaft Hoya	Ndsa	03 1 32 128
Contwig	Pirmasens	RhPf	07 3 40 206
Coppenbrügge, Flecken	Hameln-Pyrmont	Ndsa	03 1 34 124
Coppengrave	Holzminden	Ndsa	03 2 36 123
Cornau, Flecken	Grafschaft Diepholz	Ndsa	03 1 31 142
Cornberg	Hersfeld-Rotenburg	Hess	06 2 73 004
Cottenbach	Bayreuth	Bay	09 4 72 126
Crailsheim, Stadt	Schwäbisch Hall	BaWü	08 1 27 014
Cramberg	Rhein-Lahn-Kreis	RhPf	07 1 41 022
Cramme	Wolfenbüttel	Ndsa	03 7 36 130
Creglingen, Stadt	Tauberkreis	BaWü	08 1 28 020
Cremlingen	Braunschweig	Ndsa	03 7 32 122
Cresbach	Freudenstadt	BaWü	08 2 37 013
Creußen, Stadt	Bayreuth	Bay	09 4 72 127
Creußener Hagenreuth	Bayreuth	Bay	09 4 72 444
Crispenhofen	Hohenlohekreis	BaWü	08 1 26 016
Cronenberg	Kusel	RhPf	07 3 36 013
Crottendorf	Bayreuth	Bay	09 4 72 128
Crumbach//Fränkisch-	Odenwaldkreis	Hess	06 1 81 006
Crumstadt	Groß-Gerau	Hess	06 1 42 008
Cuxhaven, Stadt		Ndsa	03 4 11 000
Cyriaxweimar	Marburg	Hess	06 2 39 021

D

Daaden	Altenkirchen (Westerwald)	RhPf	07 1 32 018
Dabringhausen	Rhein-Wupper-Kreis	NW	05 1 39 211
Dachau, Stadt	Dachau	Bay	09 1 74 115
Dachelhofen	Schwandorf	Bay	09 3 76 120
Dachsbach, Markt	Neustadt a.d.Aisch-Bad Windsheim	Bay	09 5 75 117
Dachsberg (Südschwarzwald)	Waldshut	BaWü	08 3 37 027
Dachsenhausen	Rhein-Lahn-Kreis	RhPf	07 1 41 023
Dachtmissen	Lüneburg	Ndsa	03 3 37 133
Dachtmissen	Burgdorf	Ndsa	03 3 31 124

Gemeinde	Landkreis	Land	Statistische Kennziffer
Dackenheim	Bad Dürkheim	RhPf	07 3 32 008
Dackscheid	Bitburg-Prüm	RhPf	07 2 32 211
Dägeling	Steinburg	SchH	01 0 61 022
Dämmerwald	Rees	NW	05 2 38 713
Dänischenhagen	Rendsburg-Eckernförde	SchH	01 0 58 037
Dänschendorf	Ostholstein	SchH	01 0 55 009
Dätgen	Rendsburg-Eckernförde	SchH	01 0 58 038
Dagebüll	Nordfriesland	SchH	01 0 54 022
Dagstuhl	Merzig-Wadern	Saar	10 0 32 813
Dahl	Paderborn	NW	05 7 40 412
Dahlem	Euskirchen	NW	05 3 33 118
Dahlem	Lüneburg	Ndsa	03 3 37 134
Dahlem	Bitburg-Prüm	RhPf	07 2 32 024
Dahlenburg	Lüneburg	Ndsa	03 3 37 135
Dahlheim	Rhein-Lahn-Kreis	RhPf	07 1 41 024
Dahme	Ostholstein	SchH	01 0 55 010
Dahmker	Herzogtum Lauenburg	SchH	01 0 53 021
Dahmsdorf	Stormarn	SchH	01 0 62 013
Dahn, Stadt	Pirmasens	RhPf	07 3 40 004
Dahnen	Bitburg-Prüm	RhPf	07 2 32 212
Dainrode	Frankenberg	Hess	06 2 32 017
Daisendorf	Bodenseekreis	BaWü	08 4 35 010
Daiting	Donau-Ries	Bay	09 7 79 129
Dalberg	Bad Kreuznach	RhPf	07 1 33 021
Daldorf	Segeberg	SchH	01 0 60 016
Daleiden	Bitburg-Prüm	RhPf	07 2 32 213
Dalheim	Mainz-Bingen	RhPf	07 3 39 010
Dalheim	Warburg	NW	05 7 41 512
Dalheim	Büren	NW	05 7 32 213
Dalking	Cham	Bay	09 3 72 119
Dalkingen	Ostalbkreis	BaWü	08 1 36 011
Dalldorf	Herzogtum Lauenburg	SchH	01 0 53 022
Dalldorf	Gifhorn	Ndsa	03 3 34 137
Dalsheim//Flörsheim-	Alzey-Worms	RhPf	07 3 31 023
Dambach	Birkenfeld	RhPf	07 1 34 018
Dambach	Ansbach	Bay	09 5 71 131
Damendorf	Rendsburg-Eckernförde	SchH	01 0 58 039
Damflos	Trier-Saarburg	RhPf	07 2 35 014
Damlos	Ostholstein	SchH	01 0 55 011
Damm	Rees	NW	05 2 38 714
Damme	Vechta	Ndsa	03 8 35 112
Dammfleth	Steinburg	SchH	01 0 61 023
Damnatz	Lüchow-Dannenberg	Ndsa	03 3 36 139
Damp	Rendsburg-Eckernförde	SchH	01 0 58 040
Dampfach	Haßberge	Bay	09 6 74 122
Damscheid	Rhein-Hunsrück-Kreis	RhPf	07 1 40 025
Damsdorf	Segeberg	SchH	01 0 60 017
Damshausen	Biedenkopf	Hess	06 1 33 010
Dankelsheim	Gandersheim	Ndsa	03 7 33 127
Dankenfeld	Haßberge	Bay	09 6 74 123
Dankerath	Ahrweiler	RhPf	07 1 31 015
Dannau	Plön	SchH	01 0 57 013
Danndorf	Helmstedt	Ndsa	03 7 35 121
Danndorf	Kulmbach	Bay	09 4 77 113
Dannenberg	Osterholz	Ndsa	03 4 33 115
Dannenberg (Elbe), Stadt	Lüchow-Dannenberg	Ndsa	03 3 36 141
Dannenbüttel	Gifhorn	Ndsa	03 3 34 138
Dannenfels	Donnersbergkreis	RhPf	07 3 33 013
Dannewerk	Schleswig	SchH	01 0 59 019
Dannhausen	Gandersheim	Ndsa	03 7 33 128
Dannstadt-Schauernheim	Ludwigshafen	RhPf	07 3 38 006
Darlaten	Nienburg (Weser)	Ndsa	03 1 37 205
Darmstadt, Stadt		Hess	06 1 11 000
Darrigsdorf	Gifhorn	Ndsa	03 3 34 139
Darscheid	Daun	RhPf	07 2 33 014
Darstein	Pirmasens	RhPf	07 3 40 005
Darup	Coesfeld	NW	05 5 34 711

**Dasburg**

Gemeinde	Landkreis	Land	Statistische Kennziffer
Dasburg	Bitburg-Prüm	RhPf	07 2 32 214
Daschendorfer Forst	Bamberg	Bay	09 4 71 444
Daseburg	Warburg	NW	05 7 41 214
Dasing	Aichach-Friedberg	Bay	09 7 71 122
Dassel, Stadt	Einbeck	Ndsa	03 2 33 115
Dassendorf	Herzogtum Lauenburg	SchH	01 0 53 023
Dassensen	Einbeck	Ndsa	03 2 33 116
Daßwang	Neumarkt i.d.OPf.	Bay	09 3 73 117
Datteln, Stadt	Recklinghausen	NW	05 6 37 116
Dattenberg	Neuwied	RhPf	07 1 38 009
Dattenhausen	Dillingen a.d.Donau	Bay	09 7 73 123
Datzeroth	Neuwied	RhPf	07 1 38 010
Daubach	Bad Kreuznach	RhPf	07 1 33 022
Daubach	Unterwesterwaldkreis	RhPf	07 1 42 008
Daubhausen	Wetzlar	Hess	06 1 54 020
Daubringen	Gießen	Hess	06 1 41 016
Dauchingen	Schwarzwald-Baar-Kreis	BaWü	08 3 26 010
Daudenzell	Odenwaldkreis	BaWü	08 2 25 016
Daun, Stadt	Daun	RhPf	07 2 33 015
Dausenau	Rhein-Lahn-Kreis	RhPf	07 1 41 025
Dautmergen	Zollernalbkreis	BaWü	08 4 17 014
Dautphe	Biedenkopf	Hess	06 1 33 011
Dautweiler//Hasborn-	Sankt Wendel	Saar	10 0 37 712
Dauwelshausen	Bitburg-Prüm	RhPf	07 2 32 025
Daxenthaler Forst	Altötting	Bay	09 1 71 444
Daxweiler	Bad Kreuznach	RhPf	07 1 33 023
Deblinghausen	Nienburg (Weser)	Ndsa	03 1 37 127
Debstedt	Wesermünde	Ndsa	03 4 37 126
Dechenwald	Roth	Bay	09 5 76 444
Deckbergen	Grafschaft Schaumburg	Ndsa	03 1 33 122
Deckenhardt//Steinberg-	Sankt Wendel	Saar	10 0 37 325
Deckenpfronn	Böblingen	BaWü	08 1 15 010
Dedelstorf	Gifhorn	Ndsa	03 3 34 140
Dedenbach	Ahrweiler	RhPf	07 1 31 016
Dedendorf	Grafschaft Hoya	Ndsa	03 1 32 129
Dedenhausen	Peine	Ndsa	03 2 40 120
Dedensen	Neustadt am Rübenberge	Ndsa	03 1 36 122
Dedinghausen	Lippstadt	NW	05 8 36 513
Deensen	Holzminden	Ndsa	03 2 36 125
Deesen	Unterwesterwaldkreis	RhPf	07 1 42 009
Deffingen	Günzburg	Bay	09 7 74 123
Degelsdorf	Amberg-Weizsach	Bay	09 3 71 117
Degernau	Waldshut	BaWü	08 3 37 029
Degerndorf	Bad Tölz-Wolfratshausen	Bay	09 1 73 116
Degerndorf	Neumarkt i.d.OPf.	Bay	09 3 73 118
Deggendorf, Stadt	Deggendorf	Bay	09 2 71 119
Deggenhausertal	Bodenseekreis	BaWü	08 4 35 067
Deggingen	Göppingen	BaWü	08 1 17 014
Dehnberg	Nürnberger Land	Bay	09 5 74 118
Dehnsen	Alfeld (Leine)	Ndsa	03 2 31 120
Dehringhausen	Waldeck	Hess	06 2 42 023
Dehrn	Limburg	Hess	06 1 45 004
Deichhausen//Büsumer	Dithmarschen	SchH	01 0 51 014
Deichhausen//Wesselburener	Dithmarschen	SchH	01 0 51 128
Deidesheim, Stadt	Bad Dürkheim	RhPf	07 3 32 009
Deilingen	Tuttlingen	BaWü	08 3 27 009
Deilinghofen	Iserlohn	NW	05 8 35 312
Deilmissen	Alfeld (Leine)	Ndsa	03 2 31 121
Deimberg	Kusel	RhPf	07 3 36 014
Deimern	Soltau	Ndsa	03 3 38 121
Deining	Bad Tölz-Wolfratshausen	Bay	09 1 73 117
Deining	Neumarkt i.d.OPf.	Bay	09 3 73 119
Deiningen	Donau-Ries	Bay	09 7 79 130
Deinschwang	Neumarkt i.d.OPf.	Bay	09 3 73 120
Deinsen	Alfeld (Leine)	Ndsa	03 2 31 122
Deinsen//Schieneichen-	Schaumburg-Lippe	Ndsa	03 1 38 159
Deinste	Stade	Ndsa	03 4 35 135

Gemeinde	Landkreis	Land	Statistische Kennziffer
Deinstedt	Bremervörde	Ndsa	03 4 31 132
Deisendorf	Bodenseekreis	BaWü	08 4 35 012
Deisenhausen	Günzburg	Bay	09 7 74 124
Deisenhofen	Dillingen a.d.Donau	Bay	09 7 73 124
Deisenhofener Forst-Nord	München	Bay	09 1 84 444
Deisenhofener Forst-Süd	München	Bay	09 1 84 444
Deißlingen	Schwarzwald-Baar-Kreis	BaWü	08 3 26 011
Deitersen	Einbeck	Ndsa	03 2 33 117
Deizisau	Esslingen	BaWü	08 1 16 014
Delbrück, Stadt	Paderborn	NW	05 7 40 311
Delingsdorf	Stormarn	SchH	01 0 62 014
Delkenheim	Main-Taunus-Kreis	Hess	06 1 46 005
Dellfeld	Pirmasens	RhPf	07 3 40 207
Dellhofen	Rhein-Hunsrück-Kreis	RhPf	07 1 40 026
Delliehausen	Northeim	Ndsa	03 2 38 125
Delligsen, Flecken	Gandersheim	Ndsa	03 7 33 129
Dellmensingen	Alb-Donau-Kreis	BaWü	08 4 25 027
Dellstedt	Dithmarschen	SchH	01 0 51 019
Delmenhorst, Stadt		Ndsa	03 8 11 000
Delmsen	Soltau	Ndsa	03 3 38 122
Delve	Dithmarschen	SchH	01 0 51 020
Demerath	Daun	RhPf	07 2 33 016
Demling	Eichstätt	Bay	09 1 76 119
Demling	Regensburg	Bay	09 3 75 126
Demmelsdorf	Bamberg	Bay	09 4 71 124
Demmingen	Heidenheim	BaWü	08 1 35 008
Denkendorf	Esslingen	BaWü	08 1 16 015
Denkendorf	Eichstätt	Bay	09 1 76 120
Denkershausen	Northeim	Ndsa	03 2 38 126
Denkingen	Tuttlingen	BaWü	08 3 27 010
Denklingen	Landsberg a.Lech	Bay	09 1 81 113
Dennach	Enzkreis	BaWü	08 2 36 007
Dennweiler-Frohnbach	Kusel	RhPf	07 3 36 015
Densberg	Fritzlar-Homberg	Hess	06 2 33 013
Densborn	Daun	RhPf	07 2 33 209
Denstorf	Braunschweig	Ndsa	03 7 32 123
Dentlein a. Forst, Markt	Ansbach	Bay	09 5 71 132
Denzingen	Günzburg	Bay	09 7 74 125
Denzlingen	Emmendingen	BaWü	08 3 16 009
Depenau	Plön	SchH	01 0 57 014
Derching	Aichach-Friedberg	Bay	09 7 71 123
Derental	Holzminde	Ndsa	03 2 36 127
Dernau	Ahrweiler	RhPf	07 1 31 017
Dernbach	Neuwied	RhPf	07 1 38 011
Dernbach	Landau-Bad Bergzabern	RhPf	07 3 37 017
Dernbach	Biedenkopf	Hess	06 1 33 012
Dernbach (Westerwald)	Unterstwesterwaldkreis	RhPf	07 1 42 010
Derndorf	Unterallgäu	Bay	09 7 78 124
Derneburg	Hildesheim-Marienburg	Ndsa	03 2 35 130
Dersau	Plön	SchH	01 0 57 015
Derschen	Altenkirchen (Westerwald)	RhPf	07 1 32 019
Dersum	Aschendorf-Hümmling	Ndsa	03 5 31 120
Desloch	Bad Kreuznach	RhPf	07 1 33 024
Dessighofen	Rhein-Lahn-Kreis	RhPf	07 1 41 026
Destedt	Braunschweig	Ndsa	03 7 32 124
Detern	Leer	Ndsa	03 6 32 131
Detfurth	Hildesheim-Marienburg	Ndsa	03 2 35 131
Detmold, Stadt	Lippe	NW	05 7 37 114
Dettelbach, Stadt	Kitzingen	Bay	09 6 75 117
Dettenhausen	Tübingen	BaWü	08 4 16 009
Detter-Nord//Forst	Bad Kissingen	Bay	09 6 72 444
Detter-Süd//Forst	Bad Kissingen	Bay	09 6 72 444
Detter, Markt	Bad Kissingen	Bay	09 6 72 118
Dettighofen	Waldshut	BaWü	08 3 37 030
Dettingen	Tübingen	BaWü	08 4 16 010
Dettingen	Konstanz	BaWü	08 3 35 017
Dettingen a. Main	Aschaffenburg	Bay	09 6 71 114

## Dettingen an der Erms

Gemeinde	Landkreis	Land	Statistische Kennziffer
Dettingen an der Erms	Reutlingen	BaWü	08 4 15 014
Dettingen an der Iller	Biberach	BaWü	08 4 26 031
Dettingen unter Teck	Esslingen	BaWü	08 1 16 016
Dettum	Wolfenbüttel	Ndsa	03 7 36 131
Detzem	Trier-Saarburg	RhPf	07 2 35 015
Deubach	Günzburg	Bay	09 7 74 126
Deubach	Augsburg	Bay	09 7 72 128
Deudesfeld	Daun	RhPf	07 2 33 017
Deuerling	Regensburg	Bay	09 3 75 127
Deuringen	Augsburg	Bay	09 7 72 129
Deusdorf	Bamberg	Bay	09 4 71 125
Deuselbach	Bernkastel-Wittlich	RhPf	07 2 31 018
Deutenhausen	Weilheim-Schongau	Bay	09 1 90 119
Deutsch Evern	Lüneburg	Ndsa	03 3 37 136
Deutsch-Nienhof	Rendsburg-Eckernförde	SchH	01 0 58 041
Deutwang	Konstanz	BaWü	08 3 35 018
Devese	Hannover	Ndsa	03 1 35 123
Dexheim	Mainz-Bingen	RhPf	07 3 39 011
Dhaun//Hochstetten-	Bad Kreuznach	RhPf	07 1 33 046
Dhron//Neumagen-	Bernkastel-Wittlich	RhPf	07 2 31 092
Dhronecken	Bernkastel-Wittlich	RhPf	07 2 31 019
Dhünn	Rhein-Wupper-Kreis	NW	05 1 39 212
Dibbesdorf	Braunschweig	Ndsa	03 7 32 126
Dichtelbach	Rhein-Hunsrück-Kreis	RhPf	07 1 40 027
Dickel	Grafschaft Diepholz	Ndsa	03 1 31 123
Dickendorf	Altenkirchen (Westerwald)	RhPf	07 1 32 020
Dickenreishausen	Unterallgäu	Bay	09 7 78 125
Dickenschied	Rhein-Hunsrück-Kreis	RhPf	07 1 40 028
Dickersbronn	Ansbach	Bay	09 5 71 133
Dickesbach	Birkenfeld	RhPf	07 1 34 019
Didderse	Gifhorn	Ndsa	03 3 34 141
Diebach	Ansbach	Bay	09 5 71 134
Dieblich	Mayen-Koblenz	RhPf	07 1 37 207
Dieburg, Stadt	Dieburg	Hess	06 1 36 005
Dieckhorst	Gifhorn	Ndsa	03 3 34 142
Diedelsheim	Karlsruhe	BaWü	08 2 15 013
Diedenshausen	Biedenkopf	Hess	06 1 33 014
Diedenshausen	Wittgenstein	NW	05 8 42 219
Diedorf	Augsburg	Bay	09 7 72 130
Diefenbach	Enzkreis	BaWü	08 2 36 008
Diefenbach	Bernkastel-Wittlich	RhPf	07 2 31 020
Diekholzen	Hildesheim-Marienburg	Ndsa	03 2 35 132
Diekhusen-Fahrstedt	Dithmarschen	SchH	01 0 51 021
Dielheim	Rhein-Neckar-Kreis	BaWü	08 2 26 010
Dielkirchen	Donnersbergkreis	RhPf	07 3 33 014
Dielmissen	Holzminen	Ndsa	03 2 36 128
Diemannskirchen	Landshut	Bay	09 2 74 122
Diemelsee	Waldeck	Hess	06 2 42 115
Diemelstadt, Stadt	Waldeck	Hess	06 2 42 112
Diendorf	Schwandorf	Bay	09 3 76 121
Dienethal	Rhein-Lahn-Kreis	RhPf	07 1 41 027
Dienheim	Mainz-Bingen	RhPf	07 3 39 012
Dienstborstel	Nienburg (Weser)	Ndsa	03 1 37 128
Dienstweiler	Birkenfeld	RhPf	07 1 34 020
Diepenau, Flecken	Nienburg (Weser)	Ndsa	03 1 37 129
Diepersdorf	Nürnberg Land	Bay	09 5 74 119
Dieperzen	Altenkirchen (Westerwald)	RhPf	07 1 32 021
Diepholz, Stadt	Grafschaft Diepholz	Ndsa	03 1 31 124
Diepoltstried	Cham	Bay	09 3 72 120
Dierbach	Landau-Bad Bergzabern	RhPf	07 3 37 018
Dierdorf, Stadt	Neuwied	RhPf	07 1 38 012
Dierfeld	Bernkastel-Wittlich	RhPf	07 2 31 021
Diersbüttel	Lüneburg	Ndsa	03 3 37 137
Dierscheid	Bernkastel-Wittlich	RhPf	07 2 31 022
Diersfordt	Rees	NW	05 1 38 612
Diersheim	Ortenaukreis	BaWü	08 3 17 018
Diesenbach	Regensburg	Bay	09 3 75 128



Gemeinde	Landkreis	Land	Statistische Kennziffer
Diespeck	Neustadt a.d.Aisch-Bad Windsheim	Bay	09 5 75 118
Dießen	Freudenstadt	BaWü	08 2 37 017
Dießen a. Ammersee, Markt	Landsberg a.Lech	Bay	09 1 81 114
Dießfurt	Neustadt a.d.Waldnaab	Bay	09 3 74 113
Diestedde	Beckum	NW	05 5 32 412
Dietelhofen	Biberach	BaWü	08 4 26 032
Dietenheim, Stadt	Alb-Donau-Kreis	BaWü	08 4 25 028
Dietenhofen, Markt	Ansbach	Bay	09 5 71 135
Dietersburg	Rottal-Inn	Bay	09 2 77 114
Dietersdorf	Coburg	Bay	09 4 73 119
Dietershausen	Biberach	BaWü	08 4 26 033
Dietersheim	Neustadt a.d.Aisch-Bad Windsheim	Bay	09 5 75 119
Dietershofen	Sigmaringen	BaWü	08 4 37 019
Dietershofen b. Babenhausen	Unterallgäu	Bay	09 7 78 126
Dieterskirch	Biberach	BaWü	08 4 26 034
Dieterskirchen	Schwandorf	Bay	09 3 76 122
Dietersweiler	Freudenstadt	BaWü	08 2 37 018
Dietfurt a.d. Altmühl, Stadt	Neumarkt i.d.OPf.	Bay	09 3 73 121
Dietfurt i. MFr.	Weißenburg-Gunzenhausen	Bay	09 5 77 121
Diethardt	Rhein-Lahn-Kreis	RhPf	07 1 41 028
Diethe	Nienburg (Weser)	Ndsa	03 1 37 130
Dietingen	Rottweil	BaWü	08 3 25 011
Dietkirchen	Neumarkt i.d.OPf.	Bay	09 3 73 122
Dietmannsried, Markt	Oberallgäu	Bay	09 7 80 119
Dietramszell	Bad Tölz-Wolfratshausen	Bay	09 1 73 118
Dietrichingen	Pirmasens	RhPf	07 3 40 208
Dietzenbach, Stadt	Offenbach	Hess	06 1 49 002
Dietzhölztal	Dillkreis	Hess	06 1 37 071
Diez, Stadt	Rhein-Lahn-Kreis	RhPf	07 1 41 029
Differten	Saarlouis	Saar	10 0 35 811
Dill	Rhein-Hunsrück-Kreis	RhPf	07 1 40 029
Dillenburg, Stadt	Dillkreis	Hess	06 1 37 010
Dillendorf	Rhein-Hunsrück-Kreis	RhPf	07 1 40 030
Dillendorf	Waldshut	BaWü	08 3 37 031
Dillingen a.d. Donau, Stadt	Dillingen a.d.Donau	Bay	09 7 73 125
Dillingen/Saar, Stadt	Saarlouis	Saar	10 0 35 111
Dillishausen	Ostallgäu	Bay	09 7 77 122
Dilschhausen	Marburg	Hess	06 2 39 024
Dimbach	Pirmasens	RhPf	07 3 40 006
Dimbach	Hohenlohekreis	BaWü	08 1 26 018
Dimbach	Kitzingen	Bay	09 6 75 118
Dinau	Regensburg	Bay	09 3 75 129
Dingden	Borken	NW	05 5 33 113
Dingdorf	Bitburg-Prüm	RhPf	07 2 32 216
Dingelbe	Hildesheim-Marienburg	Ndsa	03 2 35 133
Dingelsdorf	Konstanz	BaWü	08 3 35 019
Dingen	Dithmarschen	SchH	01 0 51 022
Dingharting	München	Bay	09 1 84 115
Dingolfing, Stadt	Dingolfing-Landau	Bay	09 2 79 112
Dingolshausen	Schweinfurt	Bay	09 6 78 122
Dinkelhausen	Northeim	Ndsa	03 2 38 127
Dinkelsbühl, Stadt	Ansbach	Bay	09 5 71 136
Dinkelscherben, Markt	Augsburg	Bay	09 7 72 131
Dinkelshausen	Neuburg-Schrobenhausen	Bay	09 1 85 126
Dinklage	Vechta	Ndsa	03 8 35 113
Dinklar	Hildesheim-Marienburg	Ndsa	03 2 35 134
Dinslaken, Stadt	Dinslaken	NW	05 2 31 111
Dintesheim	Alzey-Worms	RhPf	07 3 31 014
Dippach a. Main	Haßberge	Bay	09 6 74 124
Dippersreuth	Tirschenreuth	Bay	09 3 77 114
Dipperz	Fulda	Hess	06 2 72 002
Dipshorn	Bremervörde	Ndsa	03 4 31 133
Dirlewang, Markt	Unterallgäu	Bay	09 7 78 127
Dirmingen	Ottweiler	Saar	10 0 33 214
Dirmstein	Bad Dürkheim	RhPf	07 3 32 010
Dirnaich	Rottal-Inn	Bay	09 2 77 115
Dischingen	Heidenheim	BaWü	08 1 35 010

Dissen, Stadt

Gemeinde	Landkreis	Land	Statistische Kennziffer
Dissen, Stadt	Osnabrück	Ndsa	03 5 37 122
Distelhausen	Tauberkreis	BaWü	08 1 28 026
Ditscheid	Mayen-Koblenz	RhPf	07 1 37 019
Dittelbrunn	Schweinfurt	Bay	09 6 78 123
Dittelsheim-Heßloch	Alzey-Worms	RhPf	07 3 31 015
Dittenheim	Weißenburg-Gunzenhausen	Bay	09 5 77 122
Dittersbrunn	Lichtenfels	Bay	09 4 78 118
Ditterswind	Haßberge	Bay	09 6 74 126
Dittigheim	Tauberkreis	BaWü	08 1 28 027
Dittishausen	Breisgau-Hochschwarzwald	BaWü	08 3 15 026
Dittlingen	Trier-Saarburg	RhPf	07 2 35 016
Dittlofsroda	Bad Kissingen	Bay	09 6 72 119
Dittmern	Soltau	Ndsa	03 3 38 123
Dittwar	Tauberkreis	BaWü	08 1 28 028
Dittweiler	Kusel	RhPf	07 3 36 016
Ditzenbach//Bad	Göppingen	BaWü	08 1 17 006
Ditzingen, Stadt	Ludwigsburg	BaWü	08 1 18 011
Dobbeln	Helmstedt	Ndsa	03 7 35 122
Dobel	Calw	BaWü	08 2 35 018
Dobenreuth	Forchheim	Bay	09 4 74 118
Dobersdorf	Plön	SchH	01 0 57 016
Dockendorf	Bitburg-Prüm	RhPf	07 2 32 026
Dockweiler	Daun	RhPf	07 2 33 018
Dodenburg	Bernkastel-Wittlich	RhPf	07 2 31 023
Döbra	Hof	Bay	09 4 75 119
Döckingen	Weißenburg-Gunzenhausen	Bay	09 5 77 123
Döfering	Cham	Bay	09 3 72 121
Dögerode	Osterode am Harz	Ndsa	03 2 39 113
Döhlau	Hof	Bay	09 4 75 120
Döhlau	Bayreuth	Bay	09 4 72 129
Döllnitz	Neustadt a.d.Waldnaab	Bay	09 3 74 114
Döllwang	Neumarkt i.d.OPf.	Bay	09 3 73 123
Döpshofen	Augsburg	Bay	09 7 72 132
Dörenhagen	Paderborn	NW	05 7 40 413
Dörentrup	Lippe	NW	05 7 37 115
Dörflas b. Kirchenlamitz	Wunsiedel i.Fichtelgebirge	Bay	09 4 79 117
Dörfles	Kronach	Bay	09 4 76 117
Dörfles-Esbach	Coburg	Bay	09 4 73 120
Dörflis b. Königsberg i. Bay.	Haßberge	Bay	09 6 74 127
Dörgen	Meppen	Ndsa	03 5 36 123
Döringstadt	Lichtenfels	Bay	09 4 78 119
Dörlinbach	Ortenaukreis	BaWü	08 3 17 019
Dörnbach	Donnersbergkreis	RhPf	07 3 33 015
Dörnberg	Rhein-Lahn-Kreis	RhPf	07 1 41 030
Dörnick	Plön	SchH	01 0 57 017
Dörnigheim, Stadt	Hanau	Hess	06 1 43 005
Dörnsteinbach	Aschaffenburg	Bay	09 6 71 115
Dörpel	Grafschaft Diepholz	Ndsa	03 1 31 125
Dörpen	Aschendorf-Hümmling	Ndsa	03 5 31 121
Dörphof	Rendsburg-Eckernförde	SchH	01 0 58 042
Dörpling	Dithmarschen	SchH	01 0 51 023
Dörpstedt	Schleswig	SchH	01 0 59 020
Dörrebach	Bad Kreuznach	RhPf	07 1 33 025
Dörrenbach	Londau-Bad Bergzabern	RhPf	07 3 37 019
Dörrenbach	Sankt Wendel	Saar	10 0 37 613
Dörrieh	Grafschaft Diepholz	Ndsa	03 1 31 126
Dörrigsen	Einbeck	Ndsa	03 2 33 118
Dörmorsbach	Aschaffenburg	Bay	09 6 71 116
Dörrmoschel	Donnersbergkreis	RhPf	07 3 33 016
Dörscheid	Rhein-Lahn-Kreis	RhPf	07 1 41 031
Dörsdorf	Rhein-Lahn-Kreis	RhPf	07 1 41 032
Dörsdorf	Ottweiler	Saar	10 0 33 215
Dörth	Rhein-Hunsrück-Kreis	RhPf	07 1 40 031
Dörverden	Verden	Ndsa	03 4 36 134
Dörzbach	Hohenlohekreis	BaWü	08 1 26 020
Dösingen	Ostallgäu	Bay	09 7 77 123
Dössel	Warburg	NW	05 7 41 513

Gemeinde	Landkreis	Land	Statistische Kennziffer
Döteberg	Hannover	Ndsa	03 1 35 125
Dötlingen	Oldenburg (Oldenburg)	Ndsa	03 8 34 111
Döttesfeld	Neuwied	RhPf	07 1 38 013
Dötzum	Alfeld (Leine)	Ndsa	03 2 31 123
Dogern	Waldshut	BaWü	08 3 37 032
Dohm-Lammersdorf	Daun	RhPf	07 2 33 019
Dohr	Cochem-Zell	RhPf	07 1 35 021
Dohren	Meppen	Ndsa	03 5 36 132
Dohren	Harburg	Ndsa	03 3 35 127
Dolgen	Burgdorf	Ndsa	03 3 31 125
Dolgesheim	Mainz-Bingen	RhPf	07 3 39 013
Dollart	Leer	Ndsa	03 6 32 221
Dollbergen	Burgdorf	Ndsa	03 3 31 126
Dollern	Stade	Ndsa	03 4 35 136
Dollerup	Flensburg-Land	SchH	01 0 52 006
Dollnstein, Markt	Eichstätt	Bay	09 1 76 121
Dollrottfeld	Schleswig	SchH	01 0 59 021
Dombach	Limburg	Hess	06 1 45 006
Dombühl, Markt	Ansbach	Bay	09 5 71 137
Dominecker	Erlangen-Höchstädt	Bay	09 5 72 444
Dommershausen	Rhein-Hunsrück-Kreis	RhPf	07 1 40 202
Donaualtheim	Dillingen a.d. Donau	Bay	09 7 73 126
Donaeschingen, Stadt	Schwarzwald-Baar-Kreis	BaWü	08 3 26 012
Donaurieden	Alb-Donau-Kreis	BaWü	08 4 25 029
Donaustauf, Markt	Regensburg	Bay	09 3 75 130
Donaustetten	Alb-Donau-Kreis	BaWü	08 4 25 030
Donauwörth, Stadt	Donau-Ries	Bay	09 7 79 131
Donebach	Odenwaldkreis	BaWü	08 2 25 018
Donndorf	Bayreuth	Bay	09 4 72 130
Donnern	Wesermünde	Ndsa	03 4 37 128
Donnersdorf	Schweinfurt	Bay	09 6 78 124
Donnstetten	Reutlingen	BaWü	08 4 15 016
Donsbach	Dillkreis	Hess	06 1 37 011
Donsieders	Pirmasens	RhPf	07 3 40 007
Donstorf	Grafschaft Diepholz	Ndsa	03 1 31 127
Donzdorf	Göppingen	BaWü	08 1 17 015
Dorf	Saarlouis	Saar	10 0 35 611
Dorf im Warndt	Saarbrücken	Saar	10 0 34 518
Dorfen	Bad Tölz-Wolfratshausen	Bay	09 1 73 119
Dorfen, Stadt	Erding	Bay	09 1 77 115
Dorfhagen	Wesermünde	Ndsa	03 4 37 129
Dorfmark	Fallingb.otel	Ndsa	03 3 33 127
Dorfprozelten	Miltenberg	Bay	09 6 76 118
Dorlar	Meschede	NW	05 8 37 414
Dormagen, Stadt	Grevenbroich	NW	05 1 34 128
Dormettingen	Zollernalbkreis	BaWü	08 4 17 015
Dormitz	Forchheim	Bay	09 4 74 119
Dormitzer Forst	Erlangen-Höchstädt	Bay	09 5 72 444
Dorn-Dürkheim	Alzey-Worms	RhPf	07 3 31 016
Dornach	München	Bay	09 1 84 116
Dornberg	Odenwaldkreis	BaWü	08 2 25 019
Dornburg	Limburg	Hess	06 1 45 052
Dorndiel	Dieburg	Hess	06 1 36 006
Dornhan, Stadt	Rottweil	BaWü	08 3 25 012
Dornhausen	Weißenburg-Gunzenhausen	Bay	09 5 77 124
Dornheim	Groß-Gerau	Hess	06 1 42 009
Dornholzhausen	Rhein-Lahn-Kreis	RhPf	07 1 41 033
Dornholzhausen	Wetzlar	Hess	06 1 54 023
Dornstadt	Alb-Donau-Kreis	BaWü	08 4 25 031
Dornstadt	Donau-Ries	Bay	09 7 79 132
Dornstadt-Linkersbaindt	Donau-Ries	Bay	09 7 79 444
Dornstetten, Stadt	Freudenstadt	BaWü	08 2 37 019
Dornum, Flecken	Norden	Ndsa	03 6 33 120
Dornumersiel	Norden	Ndsa	03 6 33 122
Dorschhausen	Unterallgäu	Bay	09 7 78 128
Dorsel	Ahrweiler	RhPf	07 1 31 018
Dorsheim	Bad Kreuznach	RhPf	07 1 33 026

## Dorstadt

Gemeinde	Landkreis	Land	Statistische Kennziffer
Dorstadt	Goslar	Ndsa	03 7 34 116
Dorsten, Stadt	Recklinghausen	NW	05 6 37 412
Dortmund, Stadt		NW	05 9 13 000
Dorum	Wesermünde	Ndsa	03 4 37 130
Dorweiler	Rhein-Hunsrück-Kreis	RhPf	07 1 40 032
Dossenheim	Rhein-Neckar-Kreis	BaWü	08 2 26 012
Dotternhausen	Zollernalbkreis	BaWü	08 4 17 016
Dottingen//Ballrechten-	Breisgau-Hochschwarzwald	BaWü	08 3 15 008
Dotzlar	Wittgenstein	NW	05 8 42 221
Drachselsried	Regen	Bay	09 2 76 120
Drachselsrieder Forst	Regen	Bay	09 2 76 444
Drachstall	Landshut	Bay	09 2 74 444
Drackenstein	Göppingen	BaWü	08 1 17 016
Drage	Harburg	Ndsa	03 3 35 128
Drage	Steinburg	SchH	01 0 61 024
Drage	Nordfriesland	SchH	01 0 54 023
Drakenburg, Flecken	Nienburg (Weser)	Ndsa	03 1 37 131
Drangstedt	Wesermünde	Ndsa	03 4 37 131
Drankhausen	Warburg	NW	05 7 41 215
Dransfeld, Stadt	Göttingen	Ndsa	03 2 34 188
Dreeke	Grafschaft Diepholz	Ndsa	03 1 31 128
Drees	Daun	RhPf	07 2 33 210
Dreeßel	Rotenburg (Wümme)	Ndsa	03 4 34 122
Dreggers	Segeberg	SchH	01 0 60 018
Dreieichenhain, Stadt	Offenbach	Hess	06 1 49 003
Dreierwalde	Tecklenburg	NW	05 5 39 512
Dreifelden	Oberwesterwaldkreis	RhPf	07 1 39 016
Dreikirchen	Unterwesterwaldkreis	RhPf	07 1 42 011
Dreis	Bernkastel-Wittlich	RhPf	07 2 31 024
Dreis	Daun	RhPf	07 2 33 020
Dreisbach	Oberwesterwaldkreis	RhPf	07 1 39 017
Dreisbach	Merzig-Wadern	Saar	10 0 32 612
Dreisen	Donnersbergkreis	RhPf	07 3 33 017
Dreistelzer Forst	Bad Kissingen	Bay	09 6 72 444
Dreisdorf	Nordfriesland	SchH	01 0 54 024
Drensteinfurt, Stadt	Lüdinghausen	NW	05 5 35 115
Drentwede	Grafschaft Diepholz	Ndsa	03 1 31 129
Drestedt	Harburg	Ndsa	03 3 35 130
Dreuschendorf	Bamberg	Bay	09 4 71 126
Drevenack	Rees	NW	05 2 38 715
Drewer	Lippstadt	NW	05 8 36 412
Driburg, Bad, Stadt	Höxter	NW	05 7 36 113
Driedorf	Dillkreis	Hess	06 1 37 012
Drievorden	Grafschaft Bentheim	Ndsa	03 5 33 121
Driftsethe	Wesermünde	Ndsa	03 4 37 132
Dringenberg, Stadt	Warburg	NW	05 7 41 313
Drochtersen	Stade	Ndsa	03 4 35 137
Drögenbostel	Rotenburg (Wümme)	Ndsa	03 4 34 123
Drögnnindorf	Lüneburg	Ndsa	03 3 37 138
Drolshagen, Stadt	Olpe	NW	05 8 38 112
Drüber	Einbeck	Ndsa	03 2 33 119
Drügendorf	Forchheim	Bay	09 4 74 120
Druidenstein	Roth	Bay	09 5 76 444
Druisheim	Donau-Ries	Bay	09 7 79 133
Drusweiler//Kapellen-	Landau-Bad Bergzabern	RhPf	07 3 37 045
Duchroth	Bad Kreuznach	RhPf	07 1 33 027
Duddenhausen	Grafschaft Hoya	Ndsa	03 1 32 130
Dudeldorf	Bitburg-Prüm	RhPf	07 2 32 027
Duden-Rodenbostel	Burgdorf	Ndsa	03 3 31 127
Dudenhofen	Ludwigshafen	RhPf	07 3 38 007
Dudenhofen	Offenbach	Hess	06 1 49 004
Dudenroth	Rhein-Hunsrück-Kreis	RhPf	07 1 40 033
Dudensen	Neustadt am Rübenberge	Ndsa	03 1 36 123
Duderstadt, Stadt	Göttingen	Ndsa	03 2 34 189
Dudweiler, Stadt	Saarbrücken	Saar	10 0 34 112
Düchelsdorf	Herzogtum Lauenburg	SchH	01 0 53 024
Düdenbüttel	Stade	Ndsa	03 4 35 138

Gemeinde	Landkreis	Land	Statistische Kennziffer
Düderode	Osterode am Harz	Ndsa	03 2 39 115
Düdinghausen	Nienburg (Weser)	Ndsa	03 1 37 132
Düdinghausen	Grafschaft Schaumburg	Ndsa	03 1 33 123
Dülmen, Kirchspiel	Coesfeld	NW	05 5 34 411
Dülmen, Stadt	Coesfeld	NW	05 5 34 112
Dümpelfeld	Ahrweiler	RhPf	07 1 31 019
Dünfus	Cochem-Zell	RhPf	07 1 35 022
Düngenheim	Cochem-Zell	RhPf	07 1 35 023
Dünsen	Grafschaft Hoya	Ndsa	03 1 32 131
Dünzling	Kelheim	Bay	09 2 73 120
Düppenweiler	Merzig-Wadern	Saar	10 0 32 212
Dürbheim	Tuttlingen	BaWü	08 3 27 011
Düren	Saarlouis	Saar	10 0 35 912
Düren, Stadt	Düren	NW	05 3 39 112
Düring	Wesermünde	Ndsa	03 4 37 133
Dürkheim//Dorn-	Alzey-Worms	RhPf	07 3 31 016
Dürkheim, Stadt//Bad	Bad Dürkheim	RhPf	07 3 32 002
Dürmentingen	Biberach	BaWü	08 4 26 035
Dürna	Biberach	BaWü	08 4 26 036
Dürna	Göppingen	BaWü	08 1 17 017
Dürnbach	Miesbach	Bay	09 1 82 113
Dürnbucher Forst	Kelheim	Bay	09 2 73 444
Dürnhaindling	Freising	Bay	09 1 78 119
Dürrenmettstetten	Rottweil	BaWü	08 3 25 013
Dürrenmungenau	Roth	Bay	09 5 76 118
Dürrenried	Haßberge	Bay	09 6 74 128
Dürrenwaldstetten	Biberach	BaWü	08 4 26 037
Dürrenzimmern	Donau-Ries	Bay	09 7 79 134
Dürreim//Bad	Schwarzwald-Baar-Kreis	BaWü	08 3 26 003
Dürrholz	Neuwied	RhPf	07 1 38 014
Dürrlauingen	Günzburg	Bay	09 7 74 127
Dürrn	Enzkreis	BaWü	08 2 36 010
Dürrwangen, Markt	Ansbach	Bay	09 5 71 139
Düshorn	Fallingbostel	Ndsa	03 3 33 128
Düsseldorf, Stadt		NW	05 1 11 000
Düste	Grafschaft Diepholz	Ndsa	03 1 31 130
Duggendorf	Regensburg	Bay	09 3 75 131
Duhm//Katlenburg-	Northeim	Ndsa	03 2 38 151
Duingen, Flecken	Alfeld (Leine)	Ndsa	03 2 31 124
Duisburg, Stadt		NW	05 2 12 000
Duisenburg	Lingen	Ndsa	03 5 34 129
Dungelbeck	Peine	Ndsa	03 2 40 121
Dunningen	Rottweil	BaWü	08 3 25 014
Dunsen	Alfeld (Leine)	Ndsa	03 2 31 125
Dunstelkingen	Heidenheim	BaWü	08 1 35 011
Dunsum	Nordfriesland	SchH	01 0 54 025
Dunum	Wittmund	Ndsa	03 6 34 125
Dunzweiler	Kusel	RhPf	07 3 36 017
Duppach	Daun	RhPf	07 2 33 211
Durach	Oberallgäu	Bay	09 7 80 120
Durbach	Ortenaukreis	BaWü	08 3 17 021
Durchhausen	Tuttlingen	BaWü	08 3 27 012
Durlangen	Ostalbkreis	BaWü	08 1 36 015
Durmshheim	Rastatt	BaWü	08 2 16 009
Durrweiler	Freudenstadt	BaWü	08 2 37 020
Duschlberger Wald//Frauenberger u.	Freyung-Grafenau	Bay	09 2 72 444
Dußlingen	Tübingen	BaWü	08 4 16 011
Dutenhofen	Wetzlar	Hess	06 1 54 025
Duttenbrunn	Main-Spessart	Bay	09 6 77 123
Duttenstedt	Braunschweig	Ndsa	03 7 32 127
Duttweiler	Bad Dürkheim	RhPf	07 3 32 011
Duvensee	Herzogtum Lauenburg	SchH	01 0 53 025

E			
Ebbing	Fallingbostel	Ndsa	03 3 33 129

# Ebbinghausen

Gemeinde	Landkreis	Land	Statistische Kennziffer
Ebbinghausen	Büren	NW	05 7 32 412
Ebbinghausen	Lippstadt	NW	05 8 36 314
Ebelsbach	Haßberge	Bay	09 6 74 129
Ebenhausen	Pfaffenhofen a.d.Ilm	Bay	09 1 86 114
Ebenried	Aichach-Friedberg	Bay	09 7 71 124
Ebenrieder Forst	Aichach-Friedberg	Bay	09 7 71 444
Ebensfeld, Markt	Lichtenfels	Bay	09 4 78 120
Ebenweiler	Ravensburg	BaWü	08 4 36 024
Eberbach	Hohenlohekreis	BaWü	08 1 26 021
Eberbach, Stadt	Rhein-Neckar-Kreis	BaWü	08 2 26 013
Eberdingen	Ludwigsburg	BaWü	08 1 18 012
Eberfing	Weilheim-Schongau	Bay	09 1 90 120
Eberfingen	Waldshut	BaWü	08 3 37 033
Ebergötzen	Göttingen	Ndsa	03 2 34 125
Eberhardsreuth	Freyung-Grafenau	Bay	09 2 72 115
Eberhardzell	Biberach	BaWü	08 4 26 038
Eberholzen	Alfeld (Leine)	Ndsa	03 2 31 126
Ebermannsdorf	Amberg-Weizbach	Bay	09 3 71 118
Ebermannstadt, Stadt	Forchheim	Bay	09 4 74 121
Ebermergen	Donau-Ries	Bay	09 7 79 135
Ebern, Stadt	Haßberge	Bay	09 6 74 130
Ebernbürg/Bad Münster am Stein	Bad Kreuznach	RhPf	07 1 33 007
Ebernahn	Unterwesterwaldkreis	RhPf	07 1 42 012
Ebersbach	Günzburg	Bay	09 7 74 128
Ebersbach an der Fils	Göppingen	BaWü	08 1 17 018
Ebersbach-Musbach	Ravensburg	BaWü	08 4 36 093
Ebersberg, Stadt	Ebersberg	Bay	09 1 75 115
Ebersberger Forst	Ebersberg	Bay	09 1 75 444
Ebersburg	Fulda	Hess	06 2 72 003
Ebersdorf	Bremervörde	Ndsa	03 4 31 134
Ebersdorf	Kronach	Bay	09 4 76 118
Ebersdorf b. Coburg	Coburg	Bay	09 4 73 121
Ebersdorf b. Neustadt/Coburg	Coburg	Bay	09 4 73 122
Ebersgöns	Wetzlar	Hess	06 1 54 026
Ebershardt	Calw	BaWü	08 2 35 019
Ebershausen	Günzburg	Bay	09 7 74 129
Ebershauser-Nattenhauser Wald	Günzburg	Bay	09 7 74 444
Eberspoint	Landshut	Bay	09 2 74 123
Eberstadt	Odenwaldkreis	BaWü	08 2 25 020
Eberstadt	Heilbronn	BaWü	08 1 25 021
Ebertshausen	Rhein-Lahn-Kreis	RhPf	07 1 41 034
Ebertshausen	Schweinfurt	Bay	09 6 78 125
Ebertsheim	Bad Dürkheim	RhPf	07 3 32 012
Ebhausen	Calw	BaWü	08 2 35 020
Ebing, Markt	Bamberg	Bay	09 4 71 127
Ebingen, Stadt	Zollernalbkreis	BaWü	08 4 17 017
Ebnath	Tirschenreuth	Bay	09 3 77 115
Ebnet	Breisgau-Hochschwarzwald	BaWü	08 3 15 027
Ebneth	Lichtenfels	Bay	09 4 78 121
Eboldshausen	Osterode am Harz	Ndsa	03 2 39 116
Ebrach, Markt	Bamberg	Bay	09 4 71 128
Ebracher Forst	Bamberg	Bay	09 4 71 444
Ebringen	Breisgau-Hochschwarzwald	BaWü	08 3 15 028
Ebschied	Rhein-Hunsrück-Kreis	RhPf	07 1 40 034
Ebsdorf	Marburg	Hess	06 2 39 026
Ebsdorfergrund	Marburg	Hess	06 2 39 132
Ebstorf, Flecken	Uelzen	Ndsa	03 3 39 152
Echem	Lüneburg	Ndsa	03 3 37 140
Echenbrunn	Dillingen a.d.Donau	Bay	09 7 73 127
Eching	Freising	Bay	09 1 78 120
Eching	Landshut	Bay	09 2 74 124
Eching a. Ammersee	Landsberg a.Lech	Bay	09 1 81 115
Echlishausen	Günzburg	Bay	09 7 74 130
Echshiem	Aichach-Friedberg	Bay	09 7 71 125
Echte	Osterode am Harz	Ndsa	03 2 39 117
Echteler	Grafschaft Bentheim	Ndsa	03 5 33 122
Echterdingen	Esslingen	BaWü	08 1 16 017

Gemeinde	Landkreis	Land	Statistische Kennziffer
Echternacherbrück	Bitburg-Prüm	RhPf	07 2 32 028
Echtershausen	Bitburg-Prüm	RhPf	07 2 32 029
Echtorf//Tallensen-	Schaumburg-Lippe	Ndsa	03 1 38 168
Echzell	Wetteraukreis	Hess	06 1 85 004
Eck	Berchtesgadener Land	Bay	09 1 72 444
Eckarts-Rupboden	Bad Kissingen	Bay	09 6 72 120
Eckartser Hart u. Fondsberg	Bad Kissingen	Bay	09 6 72 444
Eckartshausen	Haßberge	Bay	09 6 74 131
Eckartshausen	Schweinfurt	Bay	09 6 78 126
Eckartsweiler	Ortenaukreis	BaWü	08 3 17 023
Eckartsweiler	Hohenlohekreis	BaWü	08 1 26 023
Eckartsweiler	Ansbach	Bay	09 5 71 140
Eckelhausen	Sankt Wendel	Saar	10 0 37 313
Eckelsheim	Alzey-Worms	RhPf	07 3 31 017
Eckendorf	Ahrweiler	RhPf	07 1 31 020
Eckenroth	Bad Kreuznach	RhPf	07 1 33 028
Eckental, Markt	Erlangen-Höchstädt	Bay	09 5 72 121
Eckernförde, Stadt	Rendsburg-Eckernförde	SchH	01 0 58 043
Eckersbach	Erlangen-Höchstädt	Bay	09 5 72 122
Eckersdorf	Bayreuth	Bay	09 4 72 131
Eckersmühlen	Roth	Bay	09 5 76 119
Eckersweiler	Birkenfeld	RhPf	07 1 34 021
Eckfeld	Bernkastel-Wittlich	RhPf	07 2 31 025
Ecklak	Steinburg	SchH	01 0 61 025
Ecknach	Aichach-Friedberg	Bay	09 7 71 126
Eckweiler	Bad Kreuznach	RhPf	07 1 33 029
Eddelak	Dithmarschen	SchH	01 0 51 024
Eddesse	Peine	Ndsa	03 2 40 122
Eddinghausen	Alfeld (Leine)	Ndsa	03 2 31 127
Edelbach	Aschaffenburg	Bay	09 6 71 117
Edelfingen	Tauberkreis	BaWü	08 1 28 031
Edelsberg	Oberlahnkreis	Hess	06 1 47 013
Edelsfeld	Amberg-Weizbach	Bay	09 3 71 119
Edelstetten	Günzburg	Bay	09 7 74 131
Edemissen	Einbeck	Ndsa	03 2 33 120
Edemissen	Peine	Ndsa	03 2 40 123
Edenbergen	Augsburg	Bay	09 7 72 133
Edenhauser Forst	Augsburg	Bay	09 7 72 444
Edenkoben, Stadt	Landau-Bad Bergzabern	RhPf	07 3 37 020
Edenstetten	Deggendorf	Bay	09 2 71 120
Ederheim	Donau-Ries	Bay	09 7 79 136
Edermünde	Fritzlar-Homberg	Hess	06 2 33 108
Edertal	Waldeck	Hess	06 2 42 113
Edesbüttel	Gifhorn	Ndsa	03 3 34 143
Edesheim	Northeim	Ndsa	03 2 38 129
Edesheim	Landau-Bad Bergzabern	RhPf	07 3 37 021
Edeweicht	Ammerland	Ndsa	03 8 31 112
Ediger-Eller	Cochem-Zell	RhPf	07 1 35 024
Edingen	Wetzlar	Hess	06 1 54 027
Edingen	Trier-Saarburg	RhPf	07 2 35 017
Edingen	Rhein-Neckar-Kreis	BaWü	08 2 26 014
Edling	Rosenheim	Bay	09 1 87 124
Eesch	Dithmarschen	SchH	01 0 51 025
Effeln	Lippstadt	NW	05 8 36 413
Effelter	Kronach	Bay	09 4 76 119
Effeltrich	Forchheim	Bay	09 4 74 122
Effringen	Calw	BaWü	08 2 35 021
Efringen-Kirchen	Lörrach	BaWü	08 3 36 014
Eft-Hellendorf	Merzig-Wadern	Saar	10 0 32 714
Egelhofen	Unterallgäu	Bay	09 7 78 129
Egelsbach	Offenbach	Hess	06 1 49 005
Egenbüttel	Pinneberg	SchH	01 0 56 012
Egenhausen	Calw	BaWü	08 2 35 022
Egenhausen	Neustadt a.d.Aisch-Bad Windsheim	Bay	09 5 75 120
Egenhofen	Fürstenfeldbruck	Bay	09 1 79 117
Egenstedt	Hildesheim-Marienburg	Ndsa	03 2 35 135
Egern//Rottach-	Miesbach	Bay	09 1 82 129

**Egerndach//Staudach-**

Gemeinde	Landkreis	Land	Statistische Kennziffer
Egerndach//Staudach-	Traunstein	Bay	09 1 89 146
Egesheim	Tuttlingen	BaWü	08 3 27 013
Egestorf	Harburg	Ndsa	03 3 35 132
Egg	Deggendorf	Bay	09 2 71 121
Egg	Landshut	Bay	09 2 74 125
Egg a.d. Günz	Unterallgäu	Bay	09 7 78 130
Eggebek	Flensburg-Land	SchH	01 0 52 007
Eggelstetten	Donau-Ries	Bay	09 7 79 137
Eggenbach	Lichtenfels	Bay	09 4 78 122
Eggenfelden, Stadt	Rottal-Inn	Bay	09 2 77 116
Eggenstein	Karlsruhe	BaWü	08 2 15 015
Eggenthal	Ostallgäu	Bay	09 7 77 124
Egger Wald	Unterallgäu	Bay	09 7 78 444
Eggermühlen	Osnabrück	Ndsa	03 5 37 199
Eggerscheidt	Düsseldorf-Mettmann	NW	05 1 32 213
Eggestedt	Osterholz	Ndsa	03 4 33 116
Eggingen	Alb-Donau-Kreis	BaWü	08 4 25 032
Eggingen	Waldshut	BaWü	08 3 37 124
Egglham	Rottal-Inn	Bay	09 2 77 117
Egglkofen	Mühlhof a.lnn	Bay	09 1 83 115
Eggmühl	Regensburg	Bay	09 3 75 132
Eggolsheim, Markt	Forchheim	Bay	09 4 74 123
Eggstätt	Rosenheim	Bay	09 1 87 125
Eggstedt	Dithmarschen	SchH	01 0 51 026
Eging, Markt	Passau	Bay	09 2 75 120
Eglfing	Weilheim-Schongau	Bay	09 1 90 121
Eglhartinger Forst	Ebersberg	Bay	09 1 75 444
Egling	Bad Tölz-Wolfratshausen	Bay	09 1 73 120
Egling a.d. Paar	Landsberg a.Lech	Bay	09 1 81 116
Eglingen	Reutlingen	BaWü	08 4 15 017
Eglingen	Heidenheim	BaWü	08 1 35 012
Egloffstein, Markt	Forchheim	Bay	09 4 74 124
Eglseer u. Spielberger Holz	Cham	Bay	09 3 72 444
Egmating	Ebersberg	Bay	09 1 75 116
Egringen	Lörrach	BaWü	08 3 36 015
Egweil	Eichstätt	Bay	09 1 76 122
Ehekirchen	Neuburg-Schrobenhausen	Bay	09 1 85 127
Ehestetten	Reutlingen	BaWü	08 4 15 018
Ehestorf	Bremervörde	Ndsa	03 4 31 135
Ehingen	Ansbach	Bay	09 5 71 141
Ehingen	Augsburg	Bay	09 7 72 134
Ehingen (Donau), Stadt	Alb-Donau-Kreis	BaWü	08 4 25 033
Ehingen a. Ries	Donau-Ries	Bay	09 7 79 138
Ehingen im Hegau	Konstanz	BaWü	08 3 35 020
Ehlbeck	Lüneburg	Ndsa	03 3 37 141
Ehlen//Wendthagen-	Schaumburg-Lippe	Ndsa	03 1 38 173
Ehlenbogen	Freudenstadt	BaWü	08 2 37 023
Ehlenz	Bitburg-Prüm	RhPf	07 2 32 030
Ehlershausen//Ramlingen-	Burgdorf	Ndsa	03 3 31 164
Ehlhalten	Main-Taunus-Kreis	Hess	06 1 46 008
Ehlingen//Erfweiler-	Sankt Ingbert	Saar	10 0 36 213
Ehlscheid	Neuwied	RhPf	07 1 38 015
Ehndorf	Rendsburg-Eckernförde	SchH	01 0 58 044
Ehningen	Böblingen	BaWü	08 1 15 013
Ehr	Rhein-Lahn-Kreis	RhPf	07 1 41 035
Ehra-Lessien	Gifhorn	Ndsa	03 3 34 145
Ehrenberg	Fulda	Hess	06 2 72 004
Ehrenkirchen	Breisgau-Hochschwarzwald	BaWü	08 3 15 131
Ehrhorn	Soltau	Ndsa	03 3 38 124
Ehringhausen	Lippstadt	NW	05 8 36 514
Ehringshausen	Wetzlar	Hess	06 1 54 028
Ehrl	Bamberg	Bay	09 4 71 129
Ehrsberg	Lörrach	BaWü	08 3 36 016
Ehweiler	Kusel	RhPf	07 3 36 018
Eibelstadt, Stadt	Würzburg	Bay	09 6 79 124
Eibenberg	Kronach	Bay	09 4 76 120
Eibensbach	Heilbronn	BaWü	08 1 25 022



Gemeinde	Landkreis	Land	Statistische Kennziffer
Eich	Alzey-Worms	RhPf	07 3 31 018
Eichede	Stormarn	SchH	01 0 62 015
Eichelberg//Käferhölzlein u.	Erlangen-Höchstadt	Bay	09 5 72 444
Eichelhardt	Altenkirchen (Westerwald)	RhPf	07 1 32 022
Eichelsdorf	Haßberge	Bay	09 6 74 132
Eichelsee	Würzburg	Bay	09 6 79 125
Eichen	Amberg-Weizbach	Bay	09 3 71 444
Eichen	Altenkirchen (Westerwald)	RhPf	07 1 32 023
Eichen	Lörrach	BaWü	08 3 36 017
Eichen	Sigmaringen	BaWü	08 4 37 020
Eichenau	Fürstfeldbruck	Bay	09 1 79 118
Eichenbach	Ahrweiler	RhPf	07 1 31 021
Eichenbühl	Miltenberg	Bay	09 6 76 119
Eichendorf, Markt	Dingolfing-Landau	Bay	09 2 79 113
Eichenhausen	München	Bay	09 1 84 117
Eichenhausen	Rhön-Grabfeld	Bay	09 6 73 121
Eichenzell	Fulda	Hess	06 2 72 005
Eichsel	Lörrach	BaWü	08 3 36 018
Eichstätt, Stadt	Eichstätt	Bay	09 1 76 123
Eichstegen	Ravensburg	BaWü	08 4 36 027
Eichstetten	Breisgau-Hochschwarzwald	BaWü	08 3 15 030
Eichwald	Bamberg	Bay	09 4 71 444
Eickel, Stadt//Wanne-		NW	05 9 21 000
Eickelborn	Soest	NW	05 8 40 119
Eickeloh	Fallingb.ostel	Nds	03 3 33 130
Eickenrode	Peine	Nds	03 2 40 124
Eickhoff	Büren	NW	05 7 32 314
Eickhorst	Gifhorn	Nds	03 3 34 146
Eicklingen	Celle	Nds	03 3 32 159
Eidenborn	Saarlouis	Saar	10 0 35 411
Eifa	Frankenberg	Hess	06 2 32 023
Eigeltingen	Konstanz	BaWü	08 3 35 021
Eikeloh	Lippstadt	NW	05 8 36 315
Eila	Kronach	Bay	09 4 76 121
Eilensen	Einbeck	Nds	03 2 33 121
Eilscheid	Bitburg-Prüm	RhPf	07 2 32 217
Eilsen//Bad	Schaumburg-Lippe	Nds	03 1 38 120
Eilte	Fallingb.ostel	Nds	03 3 33 131
Eilum	Wolfenbüttel	Nds	03 7 36 132
Eilvese	Neustadt am Rübenberge	Nds	03 1 36 124
Eime, Flecken	Alfeld (Leine)	Nds	03 2 31 128
Eimeldingen	Lörrach	BaWü	08 3 36 019
Eimen	Holzminde	Nds	03 2 36 131
Eimen	Holzminde	Nds	03 2 36 512
Eimersdorf	Saarlouis	Saar	10 0 35 712
Eimke	Uelzen	Nds	03 3 39 155
Eimsen	Alfeld (Leine)	Nds	03 2 31 129
Eimsheim	Mainz-Bingen	RhPf	07 3 39 015
Eimstorf	Lüneburg	Nds	03 3 37 142
Einbeck, Stadt	Einbeck	Nds	03 2 33 122
Einen	Warendorf	NW	05 5 40 511
Einersheim, Markt//Markt	Kitzingen	Bay	09 6 75 148
Einhard	Sigmaringen	BaWü	08 4 37 021
Einhaus	Herzogtum Lauenburg	SchH	01 0 53 026
Einhausen	Bergstraße	Hess	06 1 71 006
Einig	Mayen-Koblenz	RhPf	07 1 37 023
Einöd	Homburg	Saar	10 0 31 114
Einöllen	Kusel	RhPf	07 3 36 019
Einsbach	Dachau	Bay	09 1 74 116
Einselthum	Donnersbergkreis	RhPf	07 3 33 018
Einsiedler u. Walderbacher Forst	Schwandorf	Bay	09 3 76 444
Einsingen	Alb-Donau-Kreis	BaWü	08 4 25 034
Einum	Hildesheim-Marienburg	Nds	03 2 35 136
Einwald	Kelheim	Bay	09 2 73 444
Eisborn	Arnsberg	NW	05 8 32 217
Eisdorf	Osterode am Harz	Nds	03 2 39 118
Eiselfing	Rosenheim	Bay	09 1 87 126

# Eisen

Gemeinde	Landkreis	Land	Statistische Kennziffer
Eisen	Sankt Wendel	Saar	10 0 37 314
Eisenach	Bitburg-Prüm	RhPf	07 2 32 218
Eisenbach	Breisgau-Hochschwarzwald	BaWü	08 3 15 031
Eisenbach	Limburg	Hess	06 1 45 009
Eisenbach	Miltenberg	Bay	09 6 76 120
Eisenberg	Ostallgäu	Bay	09 7 77 125
Eisenberg (Pfalz), Stadt	Donnersbergkreis	RhPf	07 3 33 019
Eisenbrechtshofen	Augsburg	Bay	09 7 72 135
Eisenbühl	Hof	Bay	09 4 75 121
Eisenburg	Unterallgäu	Bay	09 7 78 131
Eisendorf	Rendsburg-Eckernförde	SchH	01 0 58 045
Eisenhardt	Cham	Bay	09 3 72 444
Eisenschmitt	Bernkastel-Wittlich	RhPf	07 2 31 026
Eisenstein//Bayerisch	Regen	Bay	09 2 76 115
Eiserfeld, Stadt	Siegen	NW	05 8 39 112
Eisighofen	Rhein-Lahn-Kreis	RhPf	07 1 41 036
Eisingen	Enzkreis	BaWü	08 2 36 011
Eisingen	Würzburg	Bay	09 6 79 126
Eislingen/Fils, Stadt	Göppingen	BaWü	08 1 17 019
Eismannsberg	Aichach-Friedberg	Bay	09 7 71 127
Eismannsberg	Cham	Bay	09 3 72 122
Eisolzried	Dachau	Bay	09 1 74 117
Eissen	Warburg	NW	05 7 41 412
Eisweiler	Sankt Wendel	Saar	10 0 37 512
Eitelborn	Unterstwesterwaldkreis	RhPf	07 1 42 013
Eitensheim	Eichstätt	Bay	09 1 76 124
Eiterfeld	Fulda	Hess	06 2 72 006
Eitlbrunn	Regensburg	Bay	09 3 75 133
Eitorf	Rhein-Sieg-Kreis	NW	05 3 37 114
Eitring	Erding	Bay	09 1 77 116
Eitz	Helmstedt	Ndsa	03 7 35 514
Eitzendorf	Grafschaft Hoya	Ndsa	03 1 32 132
Eitzum	Alfeld (Leine)	Ndsa	03 2 31 130
Eitzum	Wolfenbüttel	Ndsa	03 7 36 133
Eitzweiler	Sankt Wendel	Saar	10 0 37 315
Eiweiler (Kreis Sankt Wendel)	Sankt Wendel	Saar	10 0 37 316
Eiweiler/Saar	Saarbrücken	Saar	10 0 34 121
Eixe	Peine	Ndsa	03 2 40 125
Eixendorf	Schwandorf	Bay	09 3 76 123
Ekenis	Schleswig	SchH	01 0 59 022
Ekholt//Seeth-	Pinneberg	SchH	01 0 56 046
Elben	Altenkirchen (Westerwald)	RhPf	07 1 32 024
Elbenschwand	Lörrach	BaWü	08 3 36 020
Elbergen	Lingen	Ndsa	03 5 34 130
Elbersberg	Bayreuth	Bay	09 4 72 132
Elbgrund	Limburg	Hess	06 1 45 010
Elbingen-Mähren	Oberwesterwaldkreis	RhPf	07 1 39 019
Elbingerode	Osterode am Harz	Ndsa	03 2 39 119
Elbinsel Vierwerder	Lüneburg	Ndsa	03 3 37 511
Elbtal	Limburg	Hess	06 1 45 053
Elchesheim-Iltingen	Rastatt	BaWü	08 2 16 012
Elchweiler	Birkenfeld	RhPf	07 1 34 022
Eldagsen, Stadt	Springe	Ndsa	03 1 39 124
Eldingen	Celle	Ndsa	03 3 32 135
Elfershausen, Markt	Bad Kissingen	Bay	09 6 72 121
Elgert	Neuwied	RhPf	07 1 38 016
Elisabeth-Sophien-Koog	Nordfriesland	SchH	01 0 54 026
Elisabethszell	Straubing-Bogen	Bay	09 2 78 119
Elisenhof	Büren	NW	05 7 32 214
Elkenroth	Altenkirchen (Westerwald)	RhPf	07 1 32 025
Elkerhausen	Oberlahnkreis	Hess	06 1 47 014
Elkeringhausen	Brilon	NW	05 8 33 612
Elkofen	Ebersberg	Bay	09 1 75 117
Ellar	Limburg	Hess	06 1 45 011
Ellenberg	Ostalbkreis	BaWü	08 1 36 018
Ellenberg	Birkenfeld	RhPf	07 1 34 023
Ellenhausen	Unterstwesterwaldkreis	RhPf	07 1 42 015

Gemeinde	Landkreis	Land	Statistische Kennziffer
Ellensen	Einbeck	Ndsa	03 2 33 123
Ellenz-Poltersdorf	Cochem-Zell	RhPf	07 1 35 025
Eller//Ediger-	Cochem-Zell	RhPf	07 1 35 024
Ellerau	Segeberg	SchH	01 0 60 019
Ellerbach	Dillingen a.d.Donau	Bay	09 7 73 128
Ellerbek	Pinneberg	SchH	01 0 56 013
Ellerdorf	Rendsburg-Eckernförde	SchH	01 0 58 046
Ellerhoop	Pinneberg	SchH	01 0 56 014
Elleringhausen	Brilon	NW	05 8 33 217
Ellern (Hunsrück)	Rhein-Hunsrück-Kreis	RhPf	07 1 40 035
Ellerode//Berlepsch-	Witzenhausen	Hess	06 2 43 004
Ellerstadt	Bad Dürkheim	RhPf	07 3 32 013
Ellgau	Augsburg	Bay	09 7 72 136
Ellhöft	Nordfriesland	SchH	01 0 54 027
Ellhofen	Heilbronn	BaWü	08 1 25 024
Ellierode	Gandersheim	Ndsa	03 7 33 130
Ellingen, Stadt	Weißenburg-Gunzenhausen	Bay	09 5 77 125
Ellingerode	Witzenhausen	Hess	06 2 43 010
Ellingstedt	Schleswig	SchH	01 0 59 023
Ellnrode	Frankenberg	Hess	06 2 32 025
Ellrichshausen	Schwäbisch Hall	BaWü	08 1 27 018
Ellringen	Lüneburg	Ndsa	03 3 37 143
Ellscheid	Daun	RhPf	07 2 33 021
Ellund	Flensburg-Land	SchH	01 0 52 008
Ellwangen	Biberach	BaWü	08 4 26 040
Ellwangen (Jagst), Stadt	Ostalbkreis	BaWü	08 1 36 019
Ellweiler	Birkenfeld	RhPf	07 1 34 024
Ellzee	Günzburg	Bay	09 7 74 133
Elm	Bremervörde	Ndsa	03 4 31 137
Elm/Saar	Saarlouis	Saar	10 0 35 312
Elmenhorst	Herzogtum Lauenburg	SchH	01 0 53 027
Elmenhorst	Stormarn	SchH	01 0 62 016
Elmlohe	Wesermünde	Ndsa	03 4 37 134
Elmshausen	Biedenkopf	Hess	06 1 33 016
Elmshorn, Stadt	Pinneberg	SchH	01 0 56 015
Elmstein	Bad Dürkheim	RhPf	07 3 32 014
Elnhausen	Marburg	Hess	06 2 39 027
Elpe	Brilon	NW	05 8 33 218
Elpersbüttel	Dithmarschen	SchH	01 0 51 027
Elsa	Coburg	Bay	09 4 73 123
Elsaff	Neuwied	RhPf	07 1 38 017
Elsdorf	Bremervörde	Ndsa	03 4 31 138
Elsdorf (Rhld.)	Bergheim (Erft)	NW	05 3 31 512
Elsdorf-Westermühlen	Rendsburg-Eckernförde	SchH	01 0 58 047
Elsen	Paderborn	NW	05 7 40 511
Elsendorf	Erlangen-Höchstadt	Bay	09 5 72 123
Elsenfeld, Markt	Miltenberg	Bay	09 6 76 121
Elsfleth, Stadt	Wesermarsch	Ndsa	03 8 36 116
Elsheim//Stadecken-	Mainz-Bingen	RhPf	07 3 39 057
Elskop	Steinburg	SchH	01 0 61 026
Elsoff	Wittgenstein	NW	05 8 42 222
Elsoff (Oberwesterwaldkreis)	Oberwesterwaldkreis	RhPf	07 1 39 020
Elte	Steinfurt	NW	05 5 38 511
Elten	Rees	NW	05 1 38 115
Eltern	Meppen	Ndsa	03 5 36 124
Eltheim	Regensburg	Bay	09 3 75 134
Eltmann, Stadt	Haßberge	Bay	09 6 74 133
Eltmannsee	Eschwege	Hess	06 2 31 012
Eltville am Rhein, Stadt	Rheingaukreis	Hess	06 1 50 003
Eltze	Peine	Ndsa	03 2 40 126
Elversberg	Ottweiler	Saar	10 0 33 116
Elvershausen	Northeim	Ndsa	03 2 38 131
Elz	Helmstedt	Ndsa	03 7 35 515
Elz	Limburg	Hess	06 1 45 012
Elzach, Stadt	Emmendingen	BaWü	08 3 16 010
Elze	Burgdorf	Ndsa	03 3 31 128
Elze, Stadt	Alfeld (Leine)	Ndsa	03 2 31 131

Elzerath

Gemeinde	Landkreis	Land	Statistische Kennziffer
Elzerath	Bernkastel-Wittlich	RhPf	07 2 31 027
Elztal	Odenwaldkreis	BaWü	08 2 25 117
Elzweiler	Kusel	RhPf	07 3 36 021
Emberg	Calw	BaWü	08 2 35 023
Embsen	Lüneburg	Ndsa	03 3 37 144
Embühren	Rendsburg-Eckernförde	SchH	01 0 58 048
Emden, Stadt		Ndsa	03 6 11 000
Emen	Meppen	Ndsa	03 5 36 125
Emerfeld	Biberach	BaWü	08 4 26 041
Emeringen	Alb-Donau-Kreis	BaWü	08 4 25 035
Emerkingen	Alb-Donau-Kreis	BaWü	08 4 25 036
Emersacker	Augsburg	Bay	09 7 72 137
Emetzheim	Weißenburg-Gunzenhausen	Bay	09 5 77 126
Emkendorf	Rendsburg-Eckernförde	SchH	01 0 58 049
Emlichheim	Grafschaft Bentheim	Ndsa	03 5 33 123
Emmelbaum	Bitburg-Prüm	RhPf	07 2 32 031
Emmeln	Meppen	Ndsa	03 5 36 126
Emmelsbüll	Nordfriesland	SchH	01 0 54 028
Emmelshausen	Rhein-Hunsrück-Kreis	RhPf	07 1 40 036
Emmen	Gifhorn	Ndsa	03 3 34 147
Emmendingen, Stadt	Emmendingen	BaWü	08 3 16 011
Emmendorf	Uelzen	Ndsa	03 3 39 160
Emmerich, Stadt	Rees	NW	05 1 38 111
Emmering	Fürstenfeldbruck	Bay	09 1 79 119
Emmerke	Hildesheim-Marienburg	Ndsa	03 2 35 137
Emmeroth	Bernkastel-Wittlich	RhPf	07 2 31 028
Emmerstedt	Helmstedt	Ndsa	03 7 35 124
Emmersweiler	Saarbrücken	Saar	10 0 34 511
Emmerthal	Hameln-Pyrmont	Ndsa	03 1 34 191
Emmerting	Altötting	Bay	09 1 71 114
Emmerzhausen	Altenkirchen (Westerwald)	RhPf	07 1 32 026
Emmingen	Calw	BaWü	08 2 35 024
Emmingen ab Egg	Tuttlingen	BaWü	08 3 27 014
Empede	Neustadt am Rübenberge	Ndsa	03 1 36 125
Empel	Rees	NW	05 1 38 412
Empfingen	Freudenstadt	BaWü	08 2 37 024
Ems, Stadt//Bad	Rhein-Lahn-Kreis	RhPf	07 1 41 006
Emsbüren	Lingen	Ndsa	03 5 34 131
Emsdetten, Stadt	Steinfurt	NW	05 5 38 113
Emsdorf	Marburg	Hess	06 2 39 028
Emskeim	Donau-Ries	Bay	09 7 79 139
Emskirchen, Markt	Neustadt a.d.Aisch-Bad Windsheim	Bay	09 5 75 121
Emslage	Meppen	Ndsa	03 5 36 169
Emstal	Kassel	Hess	06 2 74 005
Emstek	Cloppenburg	Ndsa	03 8 32 116
Emtinghausen	Verden	Ndsa	03 4 36 193
Emtmannsberg	Bayreuth	Bay	09 4 72 133
Enchenreuth, Markt	Kulmbach	Bay	09 4 77 114
Endbach, Bad	Biedenkopf	Hess	06 1 33 017
Endenburg	Lörrach	BaWü	08 3 36 021
Endersbach	Rems-Murr-Kreis	BaWü	08 1 19 019
Endingen, Stadt	Emmendingen	BaWü	08 3 16 012
Endlhausen	Bad Tölz-Wolfratshausen	Bay	09 1 73 121
Endlichhofen	Rhein-Lahn-Kreis	RhPf	07 1 41 037
Endorf	Arnsberg	NW	05 8 32 513
Endorf i.OB, Markt	Rosenheim	Bay	09 1 87 128
Endsee	Ansbach	Bay	09 5 71 142
Engar	Warburg	NW	05 7 41 413
Engden	Grafschaft Bentheim	Ndsa	03 5 33 124
Enge	Nordfriesland	SchH	01 0 54 029
Engelhausen	Fallingbostal	Ndsa	03 3 33 132
Engelbostal	Hannover	Ndsa	03 1 35 129
Engelbrechtsche Wildnis	Steinburg	SchH	01 0 61 027
Engeln	Grafschaft Hoya	Ndsa	03 1 32 133
Engeln	Ahrweiler	RhPf	07 1 31 203
Engelsberg	Traunstein	Bay	09 1 89 115
Engelsberg	Neumarkt i.d.OPf.	Bay	09 3 73 124

Gemeinde	Landkreis	Land	Statistische Kennziffer
Engelsbrand	Enzkreis	BaWü	08 2 36 013
Engelschoff	Stade	Ndsa	03 4 35 139
Engelschwand	Waldshut	BaWü	08 3 37 035
Engelshütt	Cham	Bay	09 3 72 123
Engelskirchen	Rheinisch-Bergischer-Kreis	NW	05 3 36 211
Engelstadt	Mainz-Bingen	RhPf	07 3 39 016
Engelswies	Sigmaringen	BaWü	08 4 37 022
Engelthal	Nürnberger Land	Bay	09 5 74 120
Engelthaler Forst	Nürnberger Land	Bay	09 5 74 444
Engen, Stadt	Konstanz	BaWü	08 3 35 022
Engenhahn	Untertaunuskreis	Hess	06 1 52 015
Engensen	Burgdorf	Ndsa	03 3 31 129
Enger, Stadt	Herford	NW	05 7 35 112
Engerheide	Nordfriesland	SchH	01 0 54 030
Engern	Grafschaft Schaumburg	Ndsa	03 1 33 124
Engetried	Unterallgäu	Bay	09 7 78 132
Enghausen	Freising	Bay	09 1 78 121
Engishausen	Unterallgäu	Bay	09 7 78 133
Engleshof	Neustadt a.d.Waldnaab	Bay	09 3 74 115
Enheim	Kitzingen	Bay	09 6 75 120
Eningen unter Achalm	Reutlingen	BaWü	08 4 15 019
Enkenbach-Alsenborn	Kaiserslautern	RhPf	07 3 35 004
Enkenstein	Lörrach	BaWü	08 3 36 022
Enkhausen	Arnsberg	NW	05 8 32 414
Enkheim, Stadt//Bergen-	Hanau	Hess	06 1 43 001
Enkingen	Donau-Ries	Bay	09 7 79 140
Enkirch	Bernkastel-Wittlich	RhPf	07 2 31 029
Ennahofen	Alb-Donau-Kreis	BaWü	08 4 25 038
Ennepetal, Stadt	Ennepe-Ruhr-Kreis	NW	05 9 34 112
Enniger	Beckum	NW	05 5 32 611
Ennigerloh	Beckum	NW	05 5 32 113
Ensch	Trier-Saarburg	RhPf	07 2 35 019
Ensdorf	Amberg-Weizbach	Bay	09 3 71 444
Ensdorf	Amberg-Weizbach	Bay	09 3 71 120
Ensdorf	Saarlouis	Saar	10 0 35 112
Ense	Soest	NW	05 8 40 111
Ensfeld	Donau-Ries	Bay	09 7 79 141
Ensheim	Sankt Ingbert	Saar	10 0 36 115
Ensheim	Alzey-Worms	RhPf	07 3 31 019
Enspel	Oberwesterwaldkreis	RhPf	07 1 39 021
Entenberg	Nürnberger Land	Bay	09 5 74 121
Entrischenbrunn	Pfaffenhofen a.d.Ilm	Bay	09 1 86 115
Enzelhausen	Freising	Bay	09 1 78 122
Enzen	Bitburg-Prüm	RhPf	07 2 32 032
Enzen	Schaumburg-Lippe	Ndsa	03 1 38 121
Enzendorf	Nürnberger Land	Bay	09 5 74 122
Enzklösterle	Calw	BaWü	08 2 35 025
Epe	Ahaus	NW	05 5 31 116
Epenwöhrden	Dithmarschen	SchH	01 0 51 028
Epfenbach	Rhein-Neckar-Kreis	BaWü	08 2 26 017
Epfendorf	Rottweil	BaWü	08 3 25 015
Epfenhausen	Landsberg a.Lech	Bay	09 1 81 117
Eppelborn	Ottweiler	Saar	10 0 33 216
Eppelheim	Rhein-Neckar-Kreis	BaWü	08 2 26 018
Eppelsheim	Alzey-Worms	RhPf	07 3 31 020
Eppenberg	Cochem-Zell	RhPf	07 1 35 026
Eppenberg u. Lehen	Kronach	Bay	09 4 76 444
Eppenbrunn	Pirmasens	RhPf	07 3 40 008
Eppenreuth	Neustadt a.d.Waldnaab	Bay	09 3 74 116
Eppenrod	Rhein-Lahn-Kreis	RhPf	07 1 41 038
Eppenschlag	Freyung-Grafenau	Bay	09 2 72 116
Eppertshausen	Dieburg	Hess	06 1 36 007
Eppingen, Stadt	Heilbronn	BaWü	08 1 25 026
Eppisburg	Dillingen a.d.Donau	Bay	09 7 73 129
Eppishausen	Unterallgäu	Bay	09 7 78 134
Eppishofen	Augsburg	Bay	09 7 72 138
Eppstein, Stadt	Main-Taunus-Kreis	Hess	06 1 46 010

**Equord**

Gemeinde	Landkreis	Land	Statistische Kennziffer
Equord	Peine	Ndsa	03 2 40 127
Erasbach	Neumarkt i.d.OPf.	Bay	09 3 73 125
Erbach	Limburg	Hess	06 1 45 013
Erbach	Rhein-Hunsrück-Kreis	RhPf	07 1 40 037
Erbach	Alb-Donau-Kreis	BaWü	08 4 25 039
Erbach (Rheingau)	Rheingaukreis	Hess	06 1 50 004
Erbach, Stadt	Odenwaldkreis	Hess	06 1 81 005
Erbendorf, Stadt	Tirschenreuth	Bay	09 3 77 116
Erbenhausen	Marburg	Hess	06 2 39 029
Erbes-Büdesheim	Alzey-Worms	RhPf	07 3 31 021
Erbringen	Merzig-Wadern	Saar	10 0 32 213
Erbshausen	Würzburg	Bay	09 6 79 127
Erbstorf	Lüneburg	Ndsa	03 3 37 145
Erdbach	Dillkreis	Hess	06 1 37 017
Erden	Bernkastel-Wittlich	RhPf	07 2 31 030
Erdesbach	Kusel	RhPf	07 3 36 022
Erdhausen	Biedenkopf	Hess	06 1 33 019
Erding, Stadt	Erding	Bay	09 1 77 117
Erdmannhausen	Ludwigsburg	BaWü	08 1 18 014
Erdmannsweiler	Schwarzwald-Baar-Kreis	BaWü	08 3 26 013
Erdweg	Dachau	Bay	09 1 74 118
Eresing	Landsberg a.Lech	Bay	09 1 81 118
Eresried	Aichach-Friedberg	Bay	09 7 71 128
Erfde	Schleswig	SchH	01 0 59 024
Erfelden	Groß-Gerau	Hess	06 1 42 010
Erfstadt, Stadt	Euskirchen	NW	05 3 33 111
Erfweiler	Pirmasens	RhPf	07 3 40 009
Erfweiler-Ehlingen	Sankt Ingbert	Saar	10 0 36 213
Ergersheim	Neustadt a.d.Aisch-Bad Windsheim	Bay	09 5 75 122
Ergeshausen	Rhein-Lahn-Kreis	RhPf	07 1 41 039
Ergolding	Landshut	Bay	09 2 74 126
Ergoldsbach, Markt	Landshut	Bay	09 2 74 127
Ergste	Iserlohn	NW	05 8 35 212
Erharting	Mühl Dorf a.Inn	Bay	09 1 83 116
Erichshagen, Flecken	Nienburg (Weser)	Ndsa	03 1 37 133
Ering	Rottal-Inn	Bay	09 2 77 118
Eringerfeld	Lippstadt	NW	05 8 36 515
Erisdorf	Biberach	BaWü	08 4 26 042
Eriskirch	Bodenseekreis	BaWü	08 4 35 013
Erisried	Unterallgäu	Bay	09 7 78 135
Erkelenz, Stadt	Heinsberg	NW	05 3 40 111
Erkenbrechtsweiler	Esslingen	BaWü	08 1 16 018
Erkenschwick, Stadt//Oer-	Recklinghausen	NW	05 6 37 118
Erkerode	Braunschweig	Ndsa	03 7 32 130
Erkersreuth	Wunsiedel i.Fichtelgebirge	Bay	09 4 79 118
Erkertshofen	Eichstätt	Bay	09 1 76 125
Erkheim, Markt	Unterallgäu	Bay	09 7 78 136
Erkath, Stadt	Düsseldorf-Mettmann	NW	05 1 32 122
Erl-u. Grünwald	Ansbach	Bay	09 5 71 444
Erlabrunn	Würzburg	Bay	09 6 79 128
Erlach	Ansbach	Bay	09 5 71 143
Erlach	Ortenaukreis	BaWü	08 3 17 025
Erlach a. Main	Main-Spessart	Bay	09 6 77 124
Erlangen, Stadt		Bay	09 5 62 000
Erlau	Bamberg	Bay	09 4 71 130
Erlbach	Neuburg-Schrobenhausen	Bay	09 1 85 128
Erlbach	Altötting	Bay	09 1 71 115
Erlbach, Markt//Markt	Neustadt a.d.Aisch-Bad Windsheim	Bay	09 5 75 145
Erle	Recklinghausen	NW	05 6 37 413
Erlenbach	Heilbronn	BaWü	08 1 25 027
Erlenbach a. Main, Stadt	Miltenberg	Bay	09 6 76 122
Erlenbach b. Marktheidenfeld	Main-Spessart	Bay	09 6 77 125
Erlenbach bei Dahn	Pirmasens	RhPf	07 3 40 010
Erlenbach bei Kandel	Germersheim	RhPf	07 3 34 004
Erlenmoos	Biberach	BaWü	08 4 26 043
Erlensee	Hanau	Hess	06 1 43 033
Erlenstegener Forst	Erlangen-Höchstadt	Bay	09 5 72 444

Gemeinde	Landkreis	Land	Statistische Kennziffer
Erligheim	Ludwigsburg	BaWü	08 1 18 015
Erling-Andechs	Starnberg	Bay	09 1 88 117
Erlinghausen	Brilon	NW	05 8 33 514
Erlstätt	Traunstein	Bay	09 1 89 116
Ermershausen	Haßberge	Bay	09 6 74 134
Ermetzhofen	Neustadt a.d.Aisch-Bad Windsheim	Bay	09 5 75 123
Ermingen	Alb-Donau-Kreis	BaWü	08 4 25 041
Ermschwerd	Witzenhausen	Hess	06 2 43 012
Ermsinghausen	Lippstadt	NW	05 8 36 516
Erndtebrück	Wittgenstein	NW	05 8 42 312
Ernsgaden	Pfaffenhofen a.d.Ilm	Bay	09 1 86 116
Ernst	Cochem-Zell	RhPf	07 1 35 027
Ernsthofen	Darmstadt	Hess	06 1 35 009
Ernzen	Bitburg-Prüm	RhPf	07 2 32 033
Erolzheim	Biberach	BaWü	08 4 26 044
Erpel	Neuwied	RhPf	07 1 38 019
Erpensen	Gifhorn	Ndsa	03 3 34 148
Erpfingen	Reutlingen	BaWü	08 4 15 020
Erpfting	Landsberg a.Lech	Bay	09 1 81 119
Erpolzheim	Bad Dürkheim	RhPf	07 3 32 015
Ersfeld	Altenkirchen (Westerwald)	RhPf	07 1 32 027
Ersingen	Alb-Donau-Kreis	BaWü	08 4 25 042
Ersingen	Enzkreis	BaWü	08 2 36 015
Ertingen	Biberach	BaWü	08 4 26 045
Ertinghausen	Northeim	Ndsa	03 2 38 134
Erwitte, Stadt	Lippstadt	NW	05 8 36 316
Erzenhausen	Kaiserslautern	RhPf	07 3 35 005
Erzhäuser	Schwandorf	Bay	09 3 76 124
Erzhausen	Darmstadt	Hess	06 1 35 010
Erzhausen	Gandersheim	Ndsa	03 7 33 132
Esbach//Dörfles-	Coburg	Bay	09 4 73 120
Esbeck	Helmstedt	Ndsa	03 7 35 125
Esbeck	Lippstadt	NW	05 8 36 517
Esbeck	Alfeld (Leine)	Ndsa	03 2 31 132
Esch	Bergheim (Erft)	NW	05 3 31 513
Esch	Daun	RhPf	07 2 33 022
Esch	Bernkastel-Wittlich	RhPf	07 2 31 031
Eschach	Ravensburg	BaWü	08 4 36 030
Eschau, Markt	Miltenberg	Bay	09 6 76 123
Eschbach	Ostalbkreis	BaWü	08 1 36 020
Eschbach	Breisgau-Hochschwarzwald	BaWü	08 3 15 033
Eschbach	Rhein-Lahn-Kreis	RhPf	07 1 41 040
Eschbach	Landau-Bad Bergzabern	RhPf	07 3 37 022
Eschbach im Schwarzwald	Breisgau-Hochschwarzwald	BaWü	08 3 15 032
Eschborn, Stadt	Main-Taunus-Kreis	Hess	06 1 46 011
Eschbronn	Rottweil	BaWü	08 3 25 071
Esche	Grafschaft Bentheim	Ndsa	03 5 33 125
Eschebrügge	Grafschaft Bentheim	Ndsa	03 5 33 126
Escheburg	Herzogtum Lauenburg	SchH	01 0 53 028
Eschede	Celle	Ndsa	03 3 32 137
Eschelbach a.d. Ilm	Pfaffenhofen a.d.Ilm	Bay	09 1 86 117
Eschelbronn	Rhein-Neckar-Kreis	BaWü	08 2 26 020
Eschen	Bayreuth	Bay	09 4 72 134
Eschenau	Haßberge	Bay	09 6 74 135
Eschenbach	Göppingen	BaWü	08 1 17 020
Eschenbach i.d. Opf., Stadt	Neustadt a.d.Waldnaab	Bay	09 3 74 117
Eschenbach, Stadt//Wolframs-	Ansbach	Bay	09 5 71 229
Eschenburg	Dillkreis	Hess	06 1 37 072
Eschenhausen	Grafschaft Hoya	Ndsa	03 1 32 134
Eschenlohe	Garmisch-Partenkirchen	Bay	09 1 80 444
Eschenlohe	Garmisch-Partenkirchen	Bay	09 1 80 114
Escher	Grafschaft Schaumburg	Ndsa	03 1 33 125
Escherde//Haus	Alfeld (Leine)	Ndsa	03 2 31 144
Escherlich	Bayreuth	Bay	09 4 72 135
Eschershausen	Holzminden	Ndsa	03 2 36 513
Eschershausen	Northeim	Ndsa	03 2 38 135
Eschershausen, Stadt	Holzminden	Ndsa	03 2 36 133

**Eschfeld**

Gemeinde	Landkreis	Land	Statistische Kennziffer
Eschfeld	Bitburg-Prüm	RhPf	07 2 32 220
Eschhofen	Limburg	Hess	06 1 45 014
Eschlipp	Forchheim	Bay	09 4 74 125
Eschlkam, Markt	Cham	Bay	09 3 72 124
Eschollbrücken	Darmstadt	Hess	06 1 35 011
Eschringen	Sankt Ingbert	Saar	10 0 36 116
Eschwege, Stadt	Eschwege	Hess	06 2 31 014
Eschweiler, Stadt	Aachen	NW	05 3 38 113
Esens, Stadt	Wittmund	Ndsa	03 6 34 127
Esenshamm	Wesermarsch	Ndsa	03 8 36 117
Esgrus	Flensburg-Land	SchH	01 0 52 009
Eisingen	Trier-Saarburg	RhPf	07 2 35 020
Eslarn-Mitte	Neustadt a.d.Waldnaab	Bay	09 3 74 444
Eslarn, Markt	Neustadt a.d.Waldnaab	Bay	09 3 74 118
Eslohe (Sauerland)	Meschede	NW	05 8 37 311
Espa	Wetzlar	Hess	06 1 54 030
Espelkamp, Stadt	Minden-Lübbecke	NW	05 7 39 111
Espenau	Kassel	Hess	06 2 74 006
Espenschied	Rheingaukreis	Hess	06 1 50 005
Esperke	Neustadt am Rübenberge	Ndsa	03 1 36 126
Esperstoft	Schleswig	SchH	01 0 59 025
Espol	Northeim	Ndsa	03 2 38 136
Essel	Fallingbostal	Ndsa	03 3 33 133
Esselbach	Main-Spessart	Bay	09 6 77 126
Esselborn	Alzey-Worms	RhPf	07 3 31 022
Essen	Grafschaft Hoya	Ndsa	03 1 32 135
Essen (Oldenburg)	Cloppenburg	Ndsa	03 8 32 117
Essen//Bad	Osnabrück	Ndsa	03 5 37 192
Essen, Stadt		NW	05 2 13 000
Essenbach	Landshut	Bay	09 2 74 128
Essenheim	Mainz-Bingen	RhPf	07 3 39 017
Essentho	Büren	NW	05 7 32 612
Essern	Nienburg (Weser)	Ndsa	03 1 37 134
EBfeld	Würzburg	Bay	09 6 79 129
EBhoff	Brilon	NW	05 8 33 219
Essing, Markt	Kelheim	Bay	09 2 73 121
Essingen	Landau-Bad Bergzabern	RhPf	07 3 37 023
Essingen	Ostalbkreis	BaWü	08 1 36 021
Essingen//Hohenfels-	Daun	RhPf	07 2 33 033
Essinghausen	Braunschweig	Ndsa	03 7 32 132
Eßleben	Schweinfurt	Bay	09 6 78 127
Eßlingen	Bitburg-Prüm	RhPf	07 2 32 034
Esslingen am Neckar, Stadt	Esslingen	BaWü	08 1 16 019
Eßweiler	Kusel	RhPf	07 3 36 023
Estenfeld	Würzburg	Bay	09 6 79 130
Esterholz	Donau-Ries	Bay	09 7 79 444
Esterwegen	Aschendorf-Hümmling	Ndsa	03 5 31 123
Esthal	Bad Dürkheim	RhPf	07 3 32 016
Esting	Fürstenfeldbruck	Bay	09 1 79 120
Estinghausen	Arnsberg	NW	05 8 32 415
Estorf	Stade	Ndsa	03 4 35 142
Estorf	Nienburg (Weser)	Ndsa	03 1 37 135
Estringen	Lingen	Ndsa	03 5 34 132
Etgert	Bernkastel-Wittlich	RhPf	07 2 31 032
Etschberg	Kusel	RhPf	07 3 36 024
Ettal	Garmisch-Partenkirchen	Bay	09 1 80 115
Ettaler Forst	Garmisch-Partenkirchen	Bay	09 1 80 444
Etteldorf	Bitburg-Prüm	RhPf	07 2 32 035
Etteln	Büren	NW	05 7 32 215
Ettelried	Augsburg	Bay	09 7 72 139
Ettenbüttel	Gifhorn	Ndsa	03 3 34 150
Ettenhausen	Schwäbisch Hall	BaWü	08 1 27 021
Ettenheim, Stadt	Ortenaukreis	BaWü	08 3 17 026
Ettenstatt	Weißenburg-Gunzenhausen	Bay	09 5 77 127
Etting	Weilheim-Schongau	Bay	09 1 90 122
Etting	Donau-Ries	Bay	09 7 79 142
Ettinghausen	Oberwesterwaldkreis	RhPf	07 1 39 022



Gemeinde	Landkreis	Land	Statistische Kennziffer
Ettingshausen	Gießen	Hess	06 1 41 019
Ettling	Dingolfing-Landau	Bay	09 2 79 114
Ettlingen, Stadt	Karlsruhe	BaWü	08 2 15 017
Ettlingenweiler	Karlsruhe	BaWü	08 2 15 018
Ettlishofen	Neu-Ulm	Bay	09 7 75 120
Ettmannsweiler	Calw	BaWü	08 2 35 026
Ettringen	Mayen-Koblenz	RhPf	07 1 37 025
Ettringen	Unterallgäu	Bay	09 7 78 137
Etzbach	Altenkirchen (Westerwald)	RhPf	07 1 32 028
Etzen	Lüneburg	Ndsa	03 3 37 146
Etzenricht	Neustadt a.d.Waldnaab	Bay	09 3 74 119
Etzenrichter Forst	Neustadt a.d.Waldnaab	Bay	09 3 74 444
Euben	Bayreuth	Bay	09 4 72 136
Euerbach	Schweinfurt	Bay	09 6 78 128
Euerdorf, Markt	Bad Kissingen	Bay	09 6 72 122
Euerdorfer Forst	Bad Kissingen	Bay	09 6 72 444
Euerfeld	Kitzingen	Bay	09 6 75 121
Euernbach	Pfaffenhofen a.d.Ilm	Bay	09 1 86 118
Eulenberg	Altenkirchen (Westerwald)	RhPf	07 1 32 029
Eulenbis	Kaiserslautern	RhPf	07 3 35 006
Eulgem	Cochem-Zell	RhPf	07 1 35 028
Eurasburg	Bad Tölz-Wolfratshausen	Bay	09 1 73 123
Eurasburg	Aichach-Friedberg	Bay	09 7 71 129
Eurishofen	Ostallgäu	Bay	09 7 77 126
Euscheid	Bitburg-Prüm	RhPf	07 2 32 221
Euskirchen, Stadt	Euskirchen	NW	05 3 33 112
Eußenhausen	Rhön-Grabfeld	Bay	09 6 73 122
Eußenheim	Main-Spessart	Bay	09 6 77 127
Eußerthal	Landau-Bad Bergzabern	RhPf	07 3 37 024
Eutendorf	Schwäbisch Hall	BaWü	08 1 27 022
Eutenhausen	Unterallgäu	Bay	09 7 78 138
Eutin, Stadt	Ostholstein	SchH	01 0 55 012
Eutingen an der Enz	Enzkreis	BaWü	08 2 36 016
Eutingen im Gäu	Freudenstadt	BaWü	08 2 37 027
Eutzen	Gifhorn	Ndsa	03 3 34 151
Evensen	Alfeld (Leine)	Ndsa	03 2 31 133
Evensen	Neustadt am Rübenberge	Ndsa	03 1 36 127
Everinghamen	Rotenburg (Wümme)	Ndsa	03 4 34 124
Evern	Burgdorf	Ndsa	03 3 31 130
Evern//Deutsch	Lüneburg	Ndsa	03 3 37 136
Evern//Wendisch	Lüneburg	Ndsa	03 3 37 216
Everode	Alfeld (Leine)	Ndsa	03 2 31 134
Eversberg, Stadt	Meschede	NW	05 8 37 211
Eversen	Rotenburg (Wümme)	Ndsa	03 4 34 125
Eversmeer	Wittmund	Ndsa	03 6 34 129
Everswinkel	Warendorf	NW	05 5 40 112
Evesen	Schaumburg-Lippe	Ndsa	03 1 38 122
Eveshausen	Rhein-Hunsrück-Kreis	RhPf	07 1 40 203
Evessen	Wolfenbüttel	Ndsa	03 7 36 134
Ewattingen	Waldshut	BaWü	08 3 37 036
Ewighausen	Oberwesterwaldkreis	RhPf	07 1 39 023
Exten	Grafschaft Schaumburg	Ndsa	03 1 33 126
Extertal	Lippe	NW	05 7 37 116
Eydelstedt	Grafschaft Diepholz	Ndsa	03 1 31 131
Eyendorf	Harburg	Ndsa	03 3 35 141
Eyershausen	Alfeld (Leine)	Ndsa	03 2 31 135
Eysölden, Markt	Roth	Bay	09 5 76 120
Eystrup	Grafschaft Hoya	Ndsa	03 1 32 136

F

Fabrik-Schleichacher Forst-Nordost	Haßberge	Bay	09 6 74 444
Fabrik-Schleichacher Forst-Südwest	Haßberge	Bay	09 6 74 444
Fachbach	Rhein-Lahn-Kreis	RhPf	07 1 41 041
Faha	Merzig-Wadern	Saar	10 0 32 613
Fahlenbach	Pfaffenhofen a.d.Ilm	Bay	09 1 86 119

Fahr

Gemeinde	Landkreis	Land	Statistische Kennziffer
Fahr	Kitzingen	Bay	09 6 75 122
Fahrdorf	Schleswig	SchH	01 0 59 026
Fahren	Plön	SchH	01 0 57 018
Fahrenbach	Odenwaldkreis	BaWü	08 2 25 024
Fahrenberg	Neustadt a.d.Waldnaab	Bay	09 3 74 444
Fahrendorf	Bremervörde	Ndsa	03 4 31 139
Fahrendorf//Kröppelshagen-	Herzogtum Lauenburg	SchH	01 0 53 072
Fahrenhorst	Grafschaft Hoya	Ndsa	03 1 32 137
Fahrenhorst//Tüla-	Gifhorn	Ndsa	03 3 34 229
Fahrenkrug	Segeberg	SchH	01 0 60 020
Fahrenzhausen	Freising	Bay	09 1 78 123
Fahretoft	Nordfriesland	SchH	01 0 54 031
Fahrstedt//Diekhusen-	Dithmarschen	SchH	01 0 51 021
Faid	Cochem-Zell	RhPf	07 1 35 029
Falkenberg	Rottal-Inn	Bay	09 2 77 119
Falkenberg, Markt	Tirschenreuth	Bay	09 3 77 117
Falkenberger Wald	Tirschenreuth	Bay	09 3 77 444
Falkenfels	Straubing-Bogen	Bay	09 2 78 120
Falkenstein	Donnersbergkreis	RhPf	07 3 33 020
Falkenstein//Waldhof-	Bitburg-Prüm	RhPf	07 2 32 130
Falkenstein, Markt	Cham	Bay	09 3 72 125
Fallingbostel, Stadt	Fallingbostel	Ndsa	03 3 33 134
Falls	Bayreuth	Bay	09 4 72 137
Falscheid	Saarlouis	Saar	10 0 35 412
Fankel//Bruttig	Cochem-Zell	RhPf	07 1 35 017
Farchant	Garmisch-Partenkirchen	Bay	09 1 80 116
Fargau	Plön	SchH	01 0 57 019
Farmsen	Hildesheim-Marienburg	Ndsa	03 2 35 138
Farnewinkel	Dithmarschen	SchH	01 0 51 029
Farschweiler	Trier-Saarburg	RhPf	07 2 35 021
Farven	Bremervörde	Ndsa	03 4 31 140
Faßberg	Celle	Ndsa	03 3 32 511
Faßmannsreuth	Hof	Bay	09 4 75 122
Fatschenbrunn	Haßberge	Bay	09 6 74 136
Faulbach	Miltenberg	Bay	09 6 76 124
Faulenberg	Ansbach	Bay	09 5 71 144
Faulück//Rabenkirchen-	Schleswig	SchH	01 0 59 068
Faurndau	Göppingen	BaWü	08 1 17 022
Fechingen//Brebach-	Saarbrücken	Saar	10 0 34 213
Fedderingen	Dithmarschen	SchH	01 0 51 030
Feggendorf	Springe	Ndsa	03 1 39 125
Fehl-Ritzhausen	Oberwesterwaldkreis	RhPf	07 1 39 024
Fehndorf	Meppen	Ndsa	03 5 36 127
Feichten a.d. Alz	Altötting	Bay	09 1 71 116
Feigenhofen	Augsburg	Bay	09 7 72 140
Feilbingert	Bad Kreuznach	RhPf	07 1 33 030
Feilenforst	Pfaffenhofen a.d.Ilm	Bay	09 1 86 444
Feilersdorf	Neustadt a.d.Waldnaab	Bay	09 3 74 120
Feilitzsch	Hof	Bay	09 4 75 123
Feilnbach	Rosenheim	Bay	09 1 87 129
Feilsdorf	Bitburg-Prüm	RhPf	07 2 32 036
Feldafing	Starnberg	Bay	09 1 88 118
Feldatal	Vogelsbergkreis	Heß	06 1 84 003
Feldberg (Schwarzwald)	Breisgau-Hochschwarzwald	BaWü	08 3 15 037
Feldbergen	Hildesheim-Marienburg	Ndsa	03 2 35 139
Felde	Rendsburg-Eckernförde	SchH	01 0 58 050
Feldgeding	Dachau	Bay	09 1 74 119
Feldhausen	Sigmaringen	BaWü	08 4 37 026
Feldheim	Donau-Ries	Bay	09 7 79 143
Feldkirchen	Straubing-Bogen	Bay	09 2 78 121
Feldkirchen	Neuburg-Schrobenhausen	Bay	09 1 85 129
Feldkirchen	München	Bay	09 1 84 118
Feldkirchen-Westerham	Rosenheim	Bay	09 1 87 130
Feldstetten	Alb-Donau-Kreis	BaWü	08 4 25 044
Felizenzell	Landshtut	Bay	09 2 74 129
Fell	Trier-Saarburg	RhPf	07 2 35 022
Fellbach, Stadt	Rems-Murr-Kreis	BaWü	08 1 19 020

Gemeinde	Landkreis	Land	Statistische Kennziffer
Fellen	Main-Spessart	Bay	09 6 77 128
Fellerdilln	Dillkreis	Hess	06 1 37 019
Fellerich	Trier-Saarburg	RhPf	07 2 35 023
Fellheim	Unterallgäu	Bay	09 7 78 139
Felm	Rendsburg-Eckernförde	SchH	01 0 58 051
Felsberg	Saarlouis	Saar	10 0 35 214
Felsberg, Stadt	Melsungen	Hess	06 2 40 020
Felsen	Meppen	Ndsa	03 5 36 128
Fensdorf	Altenkirchen (Westerwald)	RhPf	07 1 32 030
Fensterbach	Schwandorf	Bay	09 3 76 125
Fernmittenhausen	Neuburg-Schrobenhausen	Bay	09 1 85 130
Fernwald	Gießen	Hess	06 1 41 088
Ferschweiler	Bitburg-Prüm	RhPf	07 2 32 037
Fesselsdorf	Lichtenfels	Bay	09 4 78 123
Fessenheim	Donau-Ries	Bay	09 7 79 144
Feucht, Markt	Nürnberger Land	Bay	09 5 74 123
Feuchter Forst	Nürnberger Land	Bay	09 5 74 444
Feuchtwangen, Stadt	Ansbach	Bay	09 5 71 145
Feuding	Wittgenstein	NW	05 8 42 415
Feuerbach	Lörrach	BaWü	08 3 36 023
Feuerbach	Kitzingen	Bay	09 6 75 123
Feuerscheid	Bitburg-Prüm	RhPf	07 2 32 222
Feusdorf	Daun	RhPf	07 2 33 023
Fichtelberg	Bayreuth	Bay	09 4 72 444
Fichtelberg	Bayreuth	Bay	09 4 72 138
Fichtenau	Schwäbisch Hall	BaWü	08 1 27 102
Fichtenberg	Schwäbisch Hall	BaWü	08 1 27 023
Fichter u. Heid	Tirschenreuth	Bay	09 3 77 444
Fickmühlen	Wesermünde	Ndsa	03 4 37 135
Fiefbergen	Plön	SchH	01 0 57 020
Fiegenstall	Weißenburg-Gunzenhausen	Bay	09 5 77 128
Fiel	Dithmarschen	SchH	01 0 51 031
Fiersbach	Altenkirchen (Westerwald)	RhPf	07 1 32 031
Filsen	Rhein-Lahn-Kreis	RhPf	07 1 41 042
Filsum	Leer	Ndsa	03 6 32 137
Filz	Cochem-Zell	RhPf	07 1 35 030
Filzingen	Neu-Ulm	Bay	09 7 75 121
Findorf	Bremervörde	Ndsa	03 4 31 142
Finkenbach-Gersweiler	Donnersbergkreis	RhPf	07 3 33 021
Finnentrop	Olpe	NW	05 8 38 113
Finning	Landsberg a. Lech	Bay	09 1 81 120
Finningen	Neu-Ulm	Bay	09 7 75 122
Finsing	Erding	Bay	09 1 77 118
Finsterau	Freyung-Grafenau	Bay	09 2 72 117
Finsterrot	Heilbronn	BaWü	08 1 25 029
Fintel	Rotenburg (Wümme)	Ndsa	03 4 34 126
Firrel	Leer	Ndsa	03 6 32 138
Fisch	Trier-Saarburg	RhPf	07 2 35 025
Fischach, Markt	Augsburg	Bay	09 7 72 141
Fischbach	Schwandorf	Bay	09 3 76 127
Fischbach	Saarbrücken	Saar	10 0 34 611
Fischbach	Kronach	Bay	09 4 76 122
Fischbach	Nürnberger Land	Bay	09 5 74 444
Fischbach	Birkenfeld	RhPf	07 1 34 025
Fischbach	Kaiserslautern	RhPf	07 3 35 007
Fischbach	Schwarzwald-Baar-Kreis	BaWü	08 3 26 014
Fischbach	Main-Taunus-Kreis	Hess	06 1 46 012
Fischbach a.d. Naab	Schwandorf	Bay	09 3 76 126
Fischbach b. Dahn	Pirmasens	RhPf	07 3 40 011
Fischbach-Oberraden	Bitburg-Prüm	RhPf	07 2 32 038
Fischbachau	Miesbach	Bay	09 1 82 114
Fischbachtal	Dieburg	Hess	06 1 36 053
Fischbek	Stormarn	SchH	01 0 62 017
Fischelbach	Wittgenstein	NW	05 8 42 416
Fischen a. Ammersee	Weilheim-Schongau	Bay	09 1 90 123
Fischen i. Allgäu	Oberallgäu	Bay	09 7 80 121
Fischerbach	Ortenaukreis	BaWü	08 3 17 029

## Fischern

Gemeinde	Landkreis	Land	Statistische Kennziffer
Fischern	Wunsiedel i.Fichtelgebirge	Bay	09 4 79 119
Fischingen	Lörrach	BaWü	08 3 36 024
Fitten	Merzig-Wadern	Saar	10 0 32 314
Fitzbek	Steinburg	SchH	01 0 61 028
Fitzen	Herzogtum Lauenburg	SchH	01 0 53 029
Fitzendorf	Haßberge	Bay	09 6 74 137
Flachslanden, Markt	Ansbach	Bay	09 5 71 146
Flacht	Rhein-Lahn-Kreis	RhPf	07 1 41 043
Fladungen, Stadt	Rhön-Grabfeld	Bay	09 6 73 123
Floesheim	Recklinghausen	NW	05 6 37 117
Flammersfeld	Altenkirchen (Westerwald)	RhPf	07 1 32 032
Flechum	Meppen	Ndsa	03 5 36 129
Fleckeby	Rendsburg-Eckernförde	SchH	01 0 58 052
Fleckenberg	Meschede	NW	05 8 37 611
Fleeste	Wesermünde	Ndsa	03 4 37 136
Flehde-Bargen//Rehm-	Dithmarschen	SchH	01 0 51 092
Flein	Heilbronn	BaWü	08 1 25 030
Fleinhausen	Augsburg	Bay	09 7 72 142
Fleisbach	Dillkreis	Hess	06 1 37 021
Fleischwangen	Ravensburg	BaWü	08 4 36 032
Flemlingen	Landau-Bad Bergzabern	RhPf	07 3 37 025
Flensburg, Stadt		SchH	01 0 01 000
Fleringen	Bitburg-Prüm	RhPf	07 2 32 223
Flettmar	Gifhorn	Ndsa	03 3 34 153
Flieden	Fulda	Hess	06 2 72 007
Fließem	Bitburg-Prüm	RhPf	07 2 32 039
Flintbek	Rendsburg-Eckernförde	SchH	01 0 58 053
Flintsbach a. Inn	Rosenheim	Bay	09 1 87 131
Flögeln	Wesermünde	Ndsa	03 4 37 137
Flörsbachtal	Gelnhausen	Hess	06 1 40 082
Flörsheim-Dalsheim	Alzey-Worms	RhPf	07 3 31 023
Flörsheim, Stadt	Main-Taunus-Kreis	Hess	06 1 46 013
Flötz	Tirschenreuth	Bay	09 3 77 444
Flomborn	Alzey-Worms	RhPf	07 3 31 024
Flonheim	Alzey-Worms	RhPf	07 3 31 025
Florstadt	Wetteraukreis	Hess	06 1 85 005
Floß, Markt	Neustadt a.d.Waldnaab	Bay	09 3 74 121
Flossenbürg	Neustadt a.d.Waldnaab	Bay	09 3 74 122
Flossenbürger Wald//Oberer u. Unterer	Neustadt a.d.Waldnaab	Bay	09 3 74 444
Flotzheim	Donau-Ries	Bay	09 7 79 145
Fluorn-Winzeln	Rottweil	BaWü	08 3 25 070
Flußbach	Bernkastel-Wittlich	RhPf	07 2 31 033
Fluterschen	Altenkirchen (Westerwald)	RhPf	07 1 32 033
Fockbek	Rendsburg-Eckernförde	SchH	01 0 58 054
Fockenberg-Limbach	Kaiserslautern	RhPf	07 3 35 008
Föching	Miesbach	Bay	09 1 82 115
Föckelberg	Kusel	RhPf	07 3 36 025
Föhrden-Barl	Segeberg	SchH	01 0 60 021
Föhrden//Lohe-	Rendsburg-Eckernförde	SchH	01 0 58 097
Föhren	Trier-Saarburg	RhPf	07 2 35 026
Föhrste	Alfeld (Leine)	Ndsa	03 2 31 136
Fölsen	Warburg	NW	05 7 41 414
Fölziehausen	Alfeld (Leine)	Ndsa	03 2 31 137
Förbau	Hof	Bay	09 4 75 124
Förrenbach	Nürnberger Land	Bay	09 5 74 124
Förtschendorf	Kronach	Bay	09 4 76 123
Föhren-Linden	Birkenfeld	RhPf	07 1 34 026
Föhrenreuth	Hof	Bay	09 4 75 125
Fondsberg//Eckartser Hart u.	Bad Kissingen	Bay	09 6 72 444
Forbach	Rastatt	BaWü	08 2 16 013
Forchheim	Karlsruhe	BaWü	08 2 15 020
Forchheim	Emmendingen	BaWü	08 3 16 013
Forchheim, Stadt	Forchheim	Bay	09 4 74 126
Forchtenberg, Stadt	Hohenlohekreis	BaWü	08 1 26 028
Forheim	Donau-Ries	Bay	09 7 79 146
Forst	Schweinfurt	Bay	09 6 78 129
Forst	Weilheim-Schongau	Bay	09 1 90 124

# Frauenberger u. Duschlberger Wald

Gemeinde	Landkreis	Land	Statistische Kennziffer
Forst	Altenkirchen (Westerwald)	RhPf	07 1 32 034
Forst	Karlsruhe	BaWü	08 2 15 021
Forst (Eifel)	Cochem-Zell	RhPf	07 1 35 031
Forst (Hunsrück)	Cochem-Zell	RhPf	07 1 35 032
Forst an der Weinstraße	Bad Dürkheim	RhPf	07 3 32 017
Forst Aura	Main-Spessart	Bay	09 6 77 444
Forst Buch a. Forst	Lichtenfels	Bay	09 4 78 444
Forst Detter-Nord	Bad Kissingen	Bay	09 6 72 444
Forst Detter-Süd	Bad Kissingen	Bay	09 6 72 444
Forst Hain i. Spessart	Aschaffenburg	Bay	09 6 71 444
Forst Hintersee	Berchtesgadener Land	Bay	09 1 72 444
Forst Kasten	München	Bay	09 1 84 444
Forst Kleinschwarzenlohe	Roth	Bay	09 5 76 444
Forst Königssee	Berchtesgadener Land	Bay	09 1 72 444
Forst Lohrerstraße	Main-Spessart	Bay	09 6 77 444
Forst Neustädtlein a. Forst	Bayreuth	Bay	09 4 72 444
Forst Ostheim v.d. Rhön	Rhön-Grabfeld	Bay	09 6 73 444
Forst Sankt Bartholomä	Berchtesgadener Land	Bay	09 1 72 444
Forst Sankt Georgen	Bayreuth	Bay	09 4 72 444
Forst Sankt Zeno	Berchtesgadener Land	Bay	09 1 72 444
Forst Schmalwasser-Nord	Rhön-Grabfeld	Bay	09 6 73 444
Forst Schmalwasser-Süd	Rhön-Grabfeld	Bay	09 6 73 444
Forst Schwarzenbach a. Wald	Hof	Bay	09 4 75 444
Forst Taubensee	Berchtesgadener Land	Bay	09 1 72 444
Forst Tennenlohe	Erlangen-Höchstadt	Bay	09 5 72 444
Forst Thiergarten	Bayreuth	Bay	09 4 72 444
Forstenrieder Park	München	Bay	09 1 84 444
Forstern	Erding	Bay	09 1 77 119
Forsthof	Nürnberg Land	Bay	09 5 74 444
Forstinning	Ebersberg	Bay	09 1 75 118
Forstlohe	Amberg-Weizbach	Bay	09 3 71 444
Forstmehren	Altenkirchen (Westerwald)	RhPf	07 1 32 035
Forstmühler Forst	Regensburg	Bay	09 3 75 444
Forstwald	Miltenberg	Bay	09 6 76 444
Fortuna//Oberaußem-	Bergheim (Erft)	NW	05 3 31 315
Fränkisch-Crumbach	Odenwaldkreis	Hess	06 1 81 006
Fraham	Müldorf a. Inn	Bay	09 1 83 117
Framersheim	Alzey-Worms	RhPf	07 3 31 026
Frammersbach, Markt	Main-Spessart	Bay	09 6 77 129
Frammersbacher Forst	Main-Spessart	Bay	09 6 77 444
Frankelbach	Kaiserslautern	RhPf	07 3 35 009
Franken	Wunsiedel i. Fichtelgebirge	Bay	09 4 79 120
Frankenau, Stadt	Frankenberg	Hess	06 2 32 027
Frankenbach	Wetzlar	Hess	06 1 54 032
Frankenbach	Heilbronn	BaWü	08 1 25 031
Frankenberg-Eder, Stadt	Frankenberg	Hess	06 2 32 028
Frankenbostel	Bremervörde	Nds	03 4 31 143
Frankenbrunn	Bad Kissingen	Bay	09 6 72 123
Frankeneck	Bad Dürkheim	RhPf	07 3 32 018
Frankenfeld	Fallingb. Ostel	Nds	03 3 33 135
Frankenhausen	Darmstadt	Hess	06 1 35 012
Frankenheim	Rhön-Grabfeld	Bay	09 6 73 124
Frankenhofen	Ansbach	Bay	09 5 71 147
Frankenholz	Homburg	Saar	10 0 31 115
Frankenried	Ostallgäu	Bay	09 7 77 127
Frankenstein	Kaiserslautern	RhPf	07 3 35 010
Frankenthal (Pfalz), Stadt		RhPf	07 3 11 000
Frankenwinheim	Schweinfurt	Bay	09 6 78 130
Frankfurt am Main, Stadt		Hess	06 1 12 000
Frankweiler	Landau-Bad Bergzabern	RhPf	07 3 37 026
Frankweiler	Rhein-Hunsrück-Kreis	RhPf	07 1 40 038
Franzenheim	Trier-Saarburg	RhPf	07 2 35 027
Frasdorf	Rosenheim	Bay	09 1 87 132
Frauenau	Regen	Bay	09 2 76 121
Frauenberg	Landshut	Bay	09 2 74 130
Frauenberg	Birkenfeld	RhPf	07 1 34 027
Frauenberger u. Duschlberger Wald	Freyung-Grafenau	Bay	09 2 72 444

# Frauenforst

Gemeinde	Landkreis	Land	Statistische Kennziffer
Frauenforst	Kelheim	Bay	09 2 73 444
Frauenholz	Regensburg	Bay	09 3 75 444
Frauenneuharting	Ebersberg	Bay	09 1 75 119
Frauenrain	Weilheim-Schongau	Bay	09 1 90 125
Frauenriedhausen	Dillingen a.d.Donau	Bay	09 7 73 130
Frauensattling	Landshut	Bay	09 2 74 131
Frauenstetten	Dillingen a.d.Donau	Bay	09 7 73 131
Frauenzell	Regensburg	Bay	09 3 75 135
Fraunberg	Erding	Bay	09 1 77 120
Frechen, Stadt	Köln	NW	05 3 34 112
Frechenrieden	Unterallgäu	Bay	09 7 78 140
Freckenfeld	Germersheim	RhPf	07 3 34 005
Freckenhorst, Stadt	Warendorf	NW	05 5 40 114
Fredeburg	Herzogtum Lauenburg	SchH	01 0 53 030
Fredeburg, Stadt	Meschede	NW	05 8 37 415
Fredelsloh	Northeim	Ndsa	03 2 38 137
Freden (Leine)	Alfeld (Leine)	Ndsa	03 2 31 138
Fredenbeck	Stade	Ndsa	03 4 35 169
Fredesdorf	Segeberg	SchH	01 0 60 022
Freetz	Bremervörde	Ndsa	03 4 31 144
Frei-Laubersheim	Bad Kreuznach	RhPf	07 1 33 031
Freiamt	Emmendingen	BaWü	08 3 16 054
Freiberg	Coburg	Bay	09 4 73 124
Freiberg am Neckar	Ludwigsburg	BaWü	08 1 18 078
Freiburg (Elbe), Flecken	Stade	Ndsa	03 4 35 143
Freiburg im Breisgau, Stadt		BaWü	08 3 11 000
Freienhagen, Stadt	Waldeck	Hess	06 2 42 030
Freienohl (Sauerland)	Arnsberg	NW	05 8 32 313
Freiensteinau	Vogelsbergkreis	Hess	06 1 84 004
Freigericht	Gelnhausen	Hess	06 1 40 074
Freihalden	Günzburg	Bay	09 7 74 134
Freihölser Forst	Amberg-Weizbach	Bay	09 3 71 444
Freihung, Markt	Amberg-Weizbach	Bay	09 3 71 121
Freilassing, Stadt	Berchtesgadener Land	Bay	09 1 72 118
Freilingen	Unterwesterwaldkreis	RhPf	07 1 42 018
Freimersheim	Alzey-Weims	RhPf	07 3 31 027
Freimersheim (Pfalz)	Landau-Bad Bergzabern	RhPf	07 3 37 027
Freinhausen	Pfaffenhofen a.d.Ilm	Bay	09 1 86 120
Freinsheim	Bad Dürkheim	RhPf	07 3 32 019
Freirachdorf	Unterwesterwaldkreis	RhPf	07 1 42 019
Freisbach	Germersheim	RhPf	07 3 34 006
Freisen	Sankt Wendel	Saar	10 0 37 317
Freising, Stadt	Freising	Bay	09 1 78 124
Freißenbüttel	Osterholz	Ndsa	03 4 33 118
Freistatt	Grafschaft Diepholz	Ndsa	03 1 31 132
Freistett, Stadt	Ortenaukreis	BaWü	08 3 17 030
Frellstedt	Helmstedt	Ndsa	03 7 35 126
Frelsdorf	Wesermünde	Ndsa	03 4 37 138
Fremdingen	Donau-Ries	Bay	09 7 79 147
Fremersdorf	Saarlouis	Saar	10 0 35 713
Frensdorf	Bamberg	Bay	09 4 71 131
Freren, Stadt	Lingen	Ndsa	03 5 34 133
Fresenburg	Aschendorf-Hümmling	Ndsa	03 5 31 124
Fresendelf	Nordfriesland	SchH	01 0 54 032
Frestedt	Dithmarschen	SchH	01 0 51 032
Frestorf	Nienburg (Weser)	Ndsa	03 1 37 136
Frettenheim	Alzey-Weims	RhPf	07 3 31 028
Freudenberg	Amberg-Weizbach	Bay	09 3 71 122
Freudenberg, Stadt	Tauberkreis	BaWü	08 1 28 039
Freudenberg, Stadt	Siegen	NW	05 8 39 116
Freudenburg	Trier-Saarburg	RhPf	07 2 35 028
Freudenstadt, Stadt	Freudenstadt	BaWü	08 2 37 028
Freudenstein	Enzkreis	BaWü	08 2 36 018
Freudental	Ludwigsburg	BaWü	08 1 18 016
Freutsmoos	Traunstein	Bay	09 1 89 117
Freystadt, Stadt	Neumarkt i.d.OPf.	Bay	09 3 73 126
Freyung, Stadt	Freyung-Grafenau	Bay	09 2 72 118

Gemeinde	Landkreis	Land	Statistische Kennziffer
Frickenfelden	Weißenburg-Gunzenhausen	Bay	09 5 77 129
Frickenhausen	Unterallgäu	Bay	09 7 78 141
Frickenhausen	Esslingen	BaWü	08 1 16 020
Frickenhausen a. Main, Markt	Würzburg	Bay	09 6 79 131
Frickingen	Heidenheim	BaWü	08 1 35 014
Frickingen	Bodenseekreis	BaWü	08 4 35 015
Fridingen an der Donau, Stadt	Tuttlingen	BaWü	08 3 27 016
Fridolfing	Traunstein	Bay	09 1 89 118
Friebertshausen	Biedenkopf	Hess	06 1 33 021
Friedberg	Sigmaringen	BaWü	08 4 37 027
Friedberg, Stadt	Wetteraukreis	Hess	06 1 85 006
Friedberg, Stadt	Aichach-Friedberg	Bay	09 7 71 130
Friedeburg	Wittmund	Ndsa	03 6 34 130
Friedelsheim	Bad Dürkheim	RhPf	07 3 32 020
Friedenfels	Tirschenreuth	Bay	09 3 77 118
Friedensdorf	Biedenkopf	Hess	06 1 33 022
Friedenweiler	Breisgau-Hochschwarzwald	BaWü	08 3 15 039
Friedersdorf	Kronach	Bay	09 4 76 124
Friedewald	Hersfeld-Rotenburg	Hess	06 2 73 005
Friedewald	Altenkirchen (Westerwald)	RhPf	07 1 32 036
Friedigerode	Ziegenhain	Hess	06 2 45 011
Frieding	Starnberg	Bay	09 1 88 119
Friedingen	Biberach	BaWü	08 4 26 047
Friedland	Göttingen	Ndsa	03 2 34 133
Friedmannsdorf	Hof	Bay	09 4 75 126
Friedrich-Wilhelm-Lübke-Koog	Nordfriesland	SchH	01 0 54 034
Friedrichsau	Schleswig	SchH	01 0 59 028
Friedrichsberg	Amberg-Weizbach	Bay	09 3 71 444
Friedrichsbrück	Witzenhausen	Hess	06 2 43 013
Friedrichsdorf, Stadt	Hochtaunuskreis	Hess	06 1 76 001
Friedrichsgabekoog	Dithmarschen	SchH	01 0 51 033
Friedrichsgraben	Rendsburg-Eckernförde	SchH	01 0 58 055
Friedrichshafen, Stadt	Bodenseekreis	BaWü	08 4 35 016
Friedrichshall, Stadt//Bad	Heilbronn	BaWü	08 1 25 005
Friedrichsholm	Rendsburg-Eckernförde	SchH	01 0 58 056
Friedrichskoog	Dithmarschen	SchH	01 0 51 034
Friedrichstadt, Stadt	Nordfriesland	SchH	01 0 54 033
Friedrichstal	Karlsruhe	BaWü	08 2 15 022
Friedrichsthal, Stadt	Saarbrücken	Saar	10 0 34 113
Friedrichswald	Grafschaft Schaumburg	Ndsa	03 1 33 130
Frielendorf	Ziegenhain	Hess	06 2 45 012
Frielingen	Neustadt am Rübenberge	Ndsa	03 1 36 128
Friesen	Kronach	Bay	09 4 76 125
Friesenhagen	Altenkirchen (Westerwald)	RhPf	07 1 32 037
Friesenhausen, Markt	Haßberge	Bay	09 6 74 138
Friesenheim	Mainz-Bingen	RhPf	07 3 39 018
Friesenheim	Ortenaukreis	BaWü	08 3 17 031
Friesenried	Ostallgäu	Bay	09 7 77 128
Friesheim	Regensburg	Bay	09 3 75 136
Friesoythe, Stadt	Cloppenburg	Ndsa	03 8 32 118
Frille	Schaumburg-Lippe	Ndsa	03 1 38 519
Frimmersdorf	Grevenbroich	NW	05 1 34 129
Frimmersdorf	Erlangen-Höchststadt	Bay	09 5 72 124
Friolzheim	Enzkreis	BaWü	08 2 36 019
Fristingen	Dillingen a.d. Donau	Bay	09 7 73 132
Frittlingen	Tuttlingen	BaWü	08 3 27 017
Fritzenholz//Fuchssteinach	Neustadt a.d. Waldnaab	Bay	09 3 74 444
Fritzlar, Stadt	Fritzlar-Homburg	Hess	06 2 33 024
Frixheim-Anstel	Grevenbroich	NW	05 1 34 851
Fröhnd	Lörrach	BaWü	08 3 36 025
Fröhstockheim	Kitzingen	Bay	09 6 75 124
Fröndenberg, Stadt	Unna	NW	05 9 41 114
Frönsberg	Iserlohn	NW	05 8 35 314
Frörup	Flensburg-Land	SchH	01 0 52 011
Fröschen//Thaleischweiler	Pirmasens	RhPf	07 3 40 051
Frohnbach//Dennweiler	Kusel	RhPf	07 3 36 015
Frohnhausen	Frankenberg	Hess	06 2 32 030

**Frohnhausen**

Gemeinde	Landkreis	Land	Statistische Kennziffer
Frohnhausen	Warburg	NW	05 7 41 314
Frohnhausen	Dillkreis	Hess	06 1 37 022
Frohnhausen b. Gladenbach	Biedenkopf	Hess	06 1 33 023
Frohnhofen	Kusel	RhPf	07 3 36 027
Frohnlach	Coburg	Bay	09 4 73 125
Frohnstetten	Sigmaringen	BaWü	08 4 37 028
Frommern	Zollernalbkreis	BaWü	08 4 17 020
Fronhausen	Marburg	Hess	06 2 39 033
Fronhofen	Rhein-Hunsrück-Kreis	RhPf	07 1 40 039
Fronhofen bei Bernkastel-Kues	Bernkastel-Wittlich	RhPf	07 2 31 034
Fronreitener Forst	Weilheim-Schongau	Bay	09 1 90 444
Fronreute	Ravensburg	BaWü	08 4 36 096
Frontenhausen, Markt	Dingolfing-Landau	Bay	09 2 79 115
Froschgrund	Coburg	Bay	09 4 73 126
Froschhausen	Offenbach	Hess	06 1 49 006
Frücht	Rhein-Lahn-Kreis	RhPf	07 1 41 044
Fuchsberg	Schwandorf	Bay	09 3 76 128
Fuchsberg-Krenn	Neustadt a.d.Waldnaab	Bay	09 3 74 444
Fuchshofen	Ahrweiler	RhPf	07 1 31 022
Fuchsmühl, Markt	Tirschenreuth	Bay	09 3 77 119
Fuchsstadt	Schweinfurt	Bay	09 6 78 131
Fuchsstadt	Bad Kissingen	Bay	09 6 72 124
Fuchsstadt, Markt	Würzburg	Bay	09 6 79 132
Fuchssteinach-Fritzenholz	Neustadt a.d.Waldnaab	Bay	09 3 74 444
Fuchstal	Landsberg a.Lech	Bay	09 1 81 121
Fümmelse	Wolfenbüttel	Ndsa	03 7 36 135
Fünffbronn	Calw	BaWü	08 2 35 027
Fünfleiten	Rottal-Inn	Bay	09 2 77 120
Fünfstetten	Donau-Ries	Bay	09 7 79 148
Füramoos	Biberach	BaWü	08 4 26 048
Fürfeld	Bad Kreuznach	RhPf	07 1 33 032
Fürnheim	Ansbach	Bay	09 5 71 148
Fürstenau	Braunschweig	Ndsa	03 7 32 134
Fürstenau, Stadt	Osnabrück	Ndsa	03 5 37 200
Fürstenberg	Holzminde	Ndsa	03 2 36 135
Fürstenberg	Büren	NW	05 7 32 613
Fürsteneck	Freyung-Grafenau	Bay	09 2 72 119
Fürstenfeldbruck, Stadt	Fürstenfeldbruck	Bay	09 1 79 121
Fürstenhagen	Northeim	Ndsa	03 2 38 138
Fürstenhagen	Witzenhausen	Hess	06 2 43 014
Fürstenstein	Passau	Bay	09 2 75 121
Fürstenzell	Passau	Bay	09 2 75 122
Fürstl. Löwensteinscher Park	Main-Spessart	Bay	09 6 77 444
Fürth	Ottweiler	Saar	10 0 33 711
Fürth	Bergstraße	Hess	06 1 71 007
Fürth, Stadt		Bay	09 5 63 000
Fürthen	Altenkirchen (Westerwald)	RhPf	07 1 32 038
Fürweiler	Saarlouis	Saar	10 0 35 714
Füsing	Schleswig	SchH	01 0 59 029
Füssen, Stadt	Ostallgäu	Bay	09 7 77 129
Füssing//Bad	Passau	Bay	09 2 75 116
Fützen	Schwarzwald-Baar-Kreis	BaWü	08 3 26 016
Fuhlendorf	Segeberg	SchH	01 0 60 023
Fuhlenhagen	Herzogtum Lauenburg	SchH	01 0 53 031
Fuhrberg	Burgdorf	Ndsa	03 3 31 131
Fulda, Stadt		Hess	06 2 11 000
Fuldabrück	Kassel	Hess	06 2 74 007
Fuldata	Kassel	Hess	06 2 74 008
Fulde	Fallingb.ostel	Ndsa	03 3 33 136
Fulgenstadt	Sigmaringen	BaWü	08 4 37 029
Furschweiler	Sankt Wendel	Saar	10 0 37 513
Furth	Landshut	Bay	09 2 74 132
Furth i. Wald, Stadt	Cham	Bay	09 3 72 126
Furtwangen, Stadt	Schwarzwald-Baar-Kreis	BaWü	08 3 26 017
Fusenich	Trier-Saarburg	RhPf	07 2 35 029
Fußgönheim	Ludwigshafen	RhPf	07 3 38 008



Gemeinde	Landkreis	Land	Statistische Kennziffer
<b>G</b>			
Gabelbachergreut	Augsburg	Bay	09 7 72 144
Gablingen	Augsburg	Bay	09 7 72 145
Gabsheim	Alzey-Worms	RhPf	07 3 31 029
Gachenbach	Neuburg-Schrobenhausen	Bay	09 1 85 131
Gackenbach	Unterwesterwaldkreis	RhPf	07 1 42 020
Gadesbüden	Nienburg (Weser)	Ndsa	03 1 37 137
Gächingen	Reutlingen	BaWü	08 4 15 021
Gädheim	Haßberge	Bay	09 6 74 139
Gänheim	Main-Spessart	Bay	09 6 77 130
Gärtenroth	Lichtenfels	Bay	09 4 78 124
Gärtringen	Böblingen	BaWü	08 1 15 015
Gäufelden	Böblingen	BaWü	08 1 15 016
Gaggenau, Stadt	Rastatt	BaWü	08 2 16 015
Gahlen	Dinslaken	NW	05 2 31 211
Gaibach	Kitzingen	Bay	09 6 75 125
Gaiberg	Rhein-Neckar-Kreis	BaWü	08 2 26 022
Gaienhofen	Konstanz	BaWü	08 3 35 025
Gaiganz	Forchheim	Bay	09 4 74 127
Gailbach	Aschaffenburg	Bay	09 6 71 118
Gaildorf, Stadt	Schwäbisch Hall	BaWü	08 1 27 025
Gailenberg	Regensburg	Bay	09 3 75 444
Gailhof	Burgdorf	Ndsa	03 3 31 132
Gailingen	Konstanz	BaWü	08 3 35 026
Gailnau	Ansbach	Bay	09 5 71 149
Gaimersheim, Markt	Eichstätt	Bay	09 1 76 126
Gaindorf	Landshut	Bay	09 2 74 133
Gaishausen	Straubing-Bogen	Bay	09 2 78 122
Gaibach	Bad Tölz-Wolfratshausen	Bay	09 1 73 124
Gaisthal	Schwandorf	Bay	09 3 76 129
Gaisweiler	Sigmaringen	BaWü	08 4 37 030
Galenberg	Ahrweiler	RhPf	07 1 31 204
Gallenbach	Aichach-Friedberg	Bay	09 7 71 131
Gallmannsweil	Konstanz	BaWü	08 3 35 027
Gallmersgarten	Neustadt a.d.Aisch-Bad Windsheim	Bay	09 5 75 124
Gambach	Pfaffenhofen a.d.Ilm	Bay	09 1 86 121
Gamburg	Tauberkreis	BaWü	08 1 28 040
Gamlen	Cochem-Zell	RhPf	07 1 35 033
Gammelby	Rendsburg-Eckernförde	SchH	01 0 58 057
Gammellund	Schleswig	SchH	01 0 59 030
Gammelsdorf	Freising	Bay	09 1 78 125
Gammelshausen	Göppingen	BaWü	08 1 17 023
Gammertingen, Stadt	Sigmaringen	BaWü	08 4 37 031
Gamsen	Gifhorn	Ndsa	03 3 34 154
Ganderkese	Oldenburg (Oldenburg)	Ndsa	03 8 34 112
Gandersheim, Stadt//Bad	Gandersheim	Ndsa	03 7 33 133
Gandesbergen	Grafschaft Hoya	Ndsa	03 1 32 139
Gangelt	Heinsberg	NW	05 3 40 112
Gangkofen, Markt	Rottal-Inn	Bay	09 2 77 121
Gannertshofen	Neu-Ulm	Bay	09 7 75 123
Gannerwinkel	Gifhorn	Ndsa	03 3 34 155
Gappenach	Mayen-Koblenz	RhPf	07 1 37 027
Garbeck	Arnsberg	NW	05 8 32 218
Garbenheim	Wetzlar	Hess	06 1 54 033
Garbolzum//Garmissen-	Hildesheim-Marienburg	Ndsa	03 2 35 140
Garbsen, Stadt	Neustadt am Rübenberge	Ndsa	03 1 36 129
Garching a.d. Alz	Altötting	Bay	09 1 71 117
Garching b. München	München	Bay	09 1 84 119
Gardessen	Braunschweig	Ndsa	03 7 32 135
Garding, Kirchspiel	Nordfriesland	SchH	01 0 54 035
Garding, Stadt	Nordfriesland	SchH	01 0 54 036
Garenfeld	Iserlohn	NW	05 9 35 511
Garfeln	Büren	NW	05 7 32 514
Garham	Passau	Bay	09 2 75 123

**Garlebsen**

Gemeinde	Landkreis	Land	Statistische Kennziffer
Garlebsen	Gandersheim	Ndsa	03 7 33 134
Garlstedt	Osterholz	Ndsa	03 4 33 119
Garlstorf	Lüneburg	Ndsa	03 3 37 147
Garlstorf	Harburg	Ndsa	03 3 35 144
Garmisch-Partenkirchen, Markt	Garmisch-Partenkirchen	Bay	09 1 80 117
Garmissen-Garbolzum	Hildesheim-Marienburg	Ndsa	03 2 35 140
Garrel	Cloppenburg	Ndsa	03 8 32 119
Garrweiler	Freudenstadt	BaWü	08 2 37 029
Gars a. Inn, Markt	Mühdorf a.Inn	Bay	09 1 83 118
Garstedt	Harburg	Ndsa	03 3 35 145
Gartow	Lüchow-Dannenberg	Ndsa	03 3 36 511
Gartow, Flecken	Lüchow-Dannenberg	Ndsa	03 3 36 149
Gartrop-Bühl	Dinslaken	NW	05 2 31 212
Garze	Lüneburg	Ndsa	03 3 37 148
Garzweiler	Grevenbroich	NW	05 1 34 117
Gastenfelden	Ansbach	Bay	09 5 71 150
Gattendorf	Hof	Bay	09 4 75 127
Gattenhofen	Ansbach	Bay	09 5 71 151
Gau-Algesheim, Stadt	Mainz-Bingen	RhPf	07 3 39 019
Gau-Bickelheim	Alzey-Worms	RhPf	07 3 31 030
Gau-Bischofsheim	Mainz-Bingen	RhPf	07 3 39 020
Gau-Heppenheim	Alzey-Worms	RhPf	07 3 31 031
Gau-Odernheim	Alzey-Worms	RhPf	07 3 31 032
Gau-Weinheim	Alzey-Worms	RhPf	07 3 31 033
Gauschach	Bad Kissingen	Bay	09 6 72 125
Gaubüttelbrunn	Würzburg	Bay	09 6 79 133
Gauersheim	Donnersbergkreis	RhPf	07 3 33 022
Gauerstadt	Coburg	Bay	09 4 73 127
Gaugenwald	Calw	BaWü	08 2 35 028
Gaugrehweiler	Donnersbergkreis	RhPf	07 3 33 023
Gauingen	Reutlingen	BaWü	08 4 15 022
Gaukönigshofen	Würzburg	Bay	09 6 79 134
Gausbach	Rastatt	BaWü	08 2 16 016
Gauselfingen	Zollernalbkreis	BaWü	08 4 17 021
Gaushorn	Dithmarschen	SchH	01 0 51 035
Gauting	Starnberg	Bay	09 1 88 120
Gebenbach	Amberg-Weizbach	Bay	09 3 71 123
Gebenhofen	Aichach-Friedberg	Bay	09 7 71 132
Gebersheim	Böblingen	BaWü	08 1 15 017
Gebertshofen	Neumarkt i.d.OPf.	Bay	09 3 73 127
Gebhardshain	Altenkirchen (Westerwald)	RhPf	07 1 32 039
Gebirgswald	Bad Kissingen	Bay	09 6 72 444
Gebroth	Bad Kreuznach	RhPf	07 1 33 033
Gebstättel	Ansbach	Bay	09 5 71 152
Gechingen	Calw	BaWü	08 2 35 029
Geddelsbach	Hohenlohekreis	BaWü	08 1 26 030
Gedern, Stadt	Wetteraukreis	Hess	06 1 85 007
Geel	Schleswig	SchH	01 0 59 031
Geesdorf	Kitzingen	Bay	09 6 75 126
Geeste	Meppen	Ndsa	03 5 36 130
Geestenseth	Wesermünde	Ndsa	03 4 37 140
Geesthacht, Stadt	Herzogtum Lauenburg	SchH	01 0 53 032
Gefell	Daun	RhPf	07 2 33 025
Gefrees, Stadt	Bayreuth	Bay	09 4 72 139
Geheeg	Kronach	Bay	09 4 76 444
Gehlenberg	Aschendorf-Hümmling	Ndsa	03 5 31 125
Gehlert	Oberwesterwaldkreis	RhPf	07 1 39 025
Gehlweiler	Rhein-Hunsrück-Kreis	RhPf	07 1 40 040
Gehrde	Osnabrück	Ndsa	03 5 37 201
Gehrden, Stadt	Hannover	Ndsa	03 1 35 132
Gehrden, Stadt	Warburg	NW	05 7 41 315
Gehrenrode	Gandersheim	Ndsa	03 7 33 135
Gehrweiler	Donnersbergkreis	RhPf	07 3 33 024
Gehülz	Kronach	Bay	09 4 76 126
Gehweiler (Kreis Merzig-Wadern)	Merzig-Wadern	Saar	10 0 32 814
Gehweiler (Kreis Sankt Wendel)	Sankt Wendel	Saar	10 0 37 514
Geibenstetten	Kelheim	Bay	09 2 73 122

Gemeinde	Landkreis	Land	Statistische Kennziffer
Geichlingen	Bitburg-Prüm	RhPf	07 2 32 040
Geiersberg	Schweinfurt	Bay	09 6 78 444
Geiersnest-Ost	Bad Kissingen	Bay	09 6 72 444
Geiersnest-West	Bad Kissingen	Bay	09 6 72 444
Geiersthal	Regen	Bay	09 2 76 122
Geigant	Cham	Bay	09 3 72 127
Geilenkirchen, Stadt	Heinsberg	NW	05 3 40 113
Geilnau	Rhein-Lahn-Kreis	RhPf	07 1 41 045
Geilsheim	Ansbach	Bay	09 5 71 153
Geinsheim	Groß-Gerau	Hess	06 1 42 011
Geisberger Forst	Bamberg	Bay	09 4 71 444
Geisecke	Iserlohn	NW	05 9 35 512
Geiselbach	Aschaffenburg	Bay	09 6 71 119
Geiselbacher Forst	Aschaffenburg	Bay	09 6 71 444
Geiselberg	Pirmasens	RhPf	07 3 40 012
Geiselbullach	Fürstenfeldbruck	Bay	09 1 79 122
Geiselhöring, Stadt	Straubing-Bogen	Bay	09 2 78 123
Geiselwind, Markt	Kitzingen	Bay	09 6 75 127
Geisenfeld, Stadt	Pfaffenhofen a.d.Ilm	Bay	09 1 86 122
Geisenhausen	Pfaffenhofen a.d.Ilm	Bay	09 1 86 123
Geisenhausen, Markt	Landshut	Bay	09 2 74 134
Geisenheim, Stadt	Rheingaukreis	Hess	06 1 50 006
Geisfeld	Trier-Saarburg	RhPf	07 2 35 030
Geisfeld	Bamberg	Bay	09 4 71 132
Geisig	Rhein-Lahn-Kreis	RhPf	07 1 41 046
Geisingen	Reutlingen	BaWü	08 4 15 023
Geisingen, Stadt	Tuttlingen	BaWü	08 3 27 018
Geisling	Regensburg	Bay	09 3 75 137
Geislingen	Zollernalbkreis	BaWü	08 4 17 022
Geislingen	Ostalbkreis	BaWü	08 1 36 023
Geislingen an der Steige, Stadt	Göppingen	BaWü	08 1 17 024
Geislohe	Weißenburg-Gunzenhausen	Bay	09 5 77 130
Geißlingen	Waldshut	BaWü	08 3 37 037
Geitelde	Wolfenbüttel	Ndsa	03 7 36 136
Gelbelsee	Eichstätt	Bay	09 1 76 127
Gelbingen	Schwäbisch Hall	BaWü	08 1 27 031
Gelchsheim, Markt	Würzburg	Bay	09 6 79 135
Geldern, Stadt	Geldern	NW	05 2 33 111
Geldersheim	Schweinfurt	Bay	09 6 78 132
Gelenberg	Daun	RhPf	07 2 33 212
Gelldorf	Schaumburg-Lippe	Ndsa	03 1 38 124
Gellmersbach	Heilbronn	BaWü	08 1 25 033
Gellnhausen	Coburg	Bay	09 4 73 444
Gelnhausen, Kreisstadt	Gelnhausen	Hess	06 1 40 016
Gelsdorf	Ahrweiler	RhPf	07 1 31 023
Gelsenkirchen, Stadt		NW	05 6 13 000
Geltendorf	Landsberg a.Lech	Bay	09 1 81 122
Gelting	Flensburg-Land	SchH	01 0 52 012
Gelting	Bad Tölz-Wolfratshausen	Bay	09 1 73 125
Gelting	Ebersberg	Bay	09 1 75 120
Geltolfing	Straubing-Bogen	Bay	09 2 78 124
Geltorf	Schleswig	SchH	01 0 59 032
Gembeck	Waldeck	Hess	06 2 42 033
Gemeindefreier Grundbesitz	Ortenaukreis	BaWü	08 3 17 971
Gemmerich	Rhein-Lahn-Kreis	RhPf	07 1 41 047
Gemmingen	Heilbronn	BaWü	08 1 25 034
Gemmrigheim	Ludwigsburg	BaWü	08 1 18 018
Gemünd	Bitburg-Prüm	RhPf	07 2 32 041
Gemünda i. OFr.	Coburg	Bay	09 4 73 128
Gemünden	Rhein-Hunsrück-Kreis	RhPf	07 1 40 041
Gemünden	Oberwesterwaldkreis	RhPf	07 1 39 026
Gemünden (Felda)	Vogelsbergkreis	Hess	06 1 84 005
Gemünden a. Main, Stadt	Main-Spessart	Bay	09 6 77 131
Gemünden a.d. Wohra, Stadt	Frankenberg	Hess	06 2 32 032
Genderkingen	Donau-Ries	Bay	09 7 79 149
Gengenbach, Stadt	Ortenaukreis	BaWü	08 3 17 034
Genkingen	Reutlingen	BaWü	08 4 15 024

Gennach

Gemeinde	Landkreis	Land	Statistische Kennziffer
Gennach	Augsburg	Bay	09 7 72 146
Gensingen	Mainz-Bingen	RhPf	07 3 39 021
Gensungen	Melsungen	Hess	06 2 40 021
Genting	Bitburg-Prüm	RhPf	07 2 32 042
Georgenberg	Neustadt a.d.Waldnaab	Bay	09 3 74 123
Georgenhausen	Dieburg	Hess	06 1 36 009
Georgensgmünd	Roth	Bay	09 5 76 121
Georgsdorf	Grafschaft Bentheim	Ndsa	03 5 33 127
Georgsmarienhütte, Stadt	Osnabrück	Ndsa	03 5 37 129
Gerabronn, Stadt	Schwäbisch Hall	BaWü	08 1 27 032
Gerach	Birkenfeld	RhPf	07 1 34 028
Gerach	Bamberg	Bay	09 4 71 133
Geradstetten	Rems-Murr-Kreis	BaWü	08 1 19 021
Geratskirchen	Rottal-Inn	Bay	09 2 77 122
Gerbach	Donnersbergkreis	RhPf	07 3 33 025
Gerbrunn	Würzburg	Bay	09 6 79 136
Gerchsheim	Tauberkreis	BaWü	08 1 28 041
Gerdau	Uelzen	Ndsa	03 3 39 163
Geretsried, Stadt	Bad Tölz-Wolfratshausen	Bay	09 1 73 126
Gerhardsbrunn	Kaiserslautern	RhPf	07 3 35 011
Gerhardshofen	Neustadt a.d.Aisch-Bad Windsheim	Bay	09 5 75 125
Gering	Mayen-Koblenz	RhPf	07 1 37 029
Gerlachsheim	Tauberkreis	BaWü	08 1 28 043
Gerloser Forst	Hof	Bay	09 4 75 444
Gerlfangen	Saarlouis	Saar	10 0 35 715
Gerlingen, Stadt	Ludwigsburg	BaWü	08 1 18 019
Germaringen	Ostallgäu	Bay	09 7 77 130
Germering	Fürstenfeldbruck	Bay	09 1 79 123
Germersheim, Stadt	Germersheim	RhPf	07 3 34 007
Germerswang	Fürstenfeldbruck	Bay	09 1 79 124
Germete	Warburg	NW	05 7 41 514
Gernach	Schweinfurt	Bay	09 6 78 133
Gernsbach, Stadt	Rastatt	BaWü	08 2 16 017
Gernsheim, Stadt	Groß-Gerau	Hess	06 1 42 012
Geroda, Markt	Bad Kissingen	Bay	09 6 72 126
Geroldsgrün	Hof	Bay	09 4 75 128
Geroldsgrüner Forst	Hof	Bay	09 4 75 444
Geroldshausen	Würzburg	Bay	09 6 79 137
Geroldshausen i.d. Hallertau	Pfaffenhofen a.d.Ilm	Bay	09 1 86 124
Gerolfingen	Ansbach	Bay	09 5 71 154
Gerolsbach	Pfaffenhofen a.d.Ilm	Bay	09 1 86 125
Gerolsheim	Bad Dürkheim	RhPf	07 3 32 021
Gerolstein, Stadt	Daun	RhPf	07 2 33 026
Gerolzahn	Odenwaldkreis	BaWü	08 2 25 025
Gerolzhofen, Stadt	Schweinfurt	Bay	09 6 78 134
Gersbach	Lörrach	BaWü	08 3 36 026
Gersdorf	Weißenburg-Gunzenhausen	Bay	09 5 77 131
Gersdorf	Nürnberger Land	Bay	09 5 74 125
Gersfeld, Stadt	Fulda	Hess	06 2 72 008
Gersheim	Sankt Ingbert	Saar	10 0 36 117
Gersten	Lingen	Ndsa	03 5 34 134
Gerstetten	Heidenheim	BaWü	08 1 35 015
Gersthofen, Stadt	Augsburg	Bay	09 7 72 147
Gersweiler	Saarbrücken	Saar	10 0 34 114
Gersweiler//Finkenbach-	Donnersbergkreis	RhPf	07 3 33 021
Gertenbach	Witzenhausen	Hess	06 2 43 015
Gerzen	Alfeld (Leine)	Ndsa	03 2 31 139
Gerzen	Landshut	Bay	09 2 74 135
Geschaidt	Erlangen-Höchstadt	Bay	09 5 72 444
Geschendorf	Segeberg	SchH	01 0 60 024
Gescher, Stadt	Coesfeld	NW	05 5 34 116
Geschwand	Forchheim	Bay	09 4 74 128
Geschwend	Lörrach	BaWü	08 3 36 027
Gesees	Bayreuth	Bay	09 4 72 140
Geseke, Stadt	Lippstadt	NW	05 8 36 111
Geslau	Ansbach	Bay	09 5 71 155
Gessel	Grafschaft Hoya	Ndsa	03 1 32 140

Gemeinde	Landkreis	Land	Statistische Kennziffer
Gessertshausen	Augsburg	Bay	09 7 72 148
Gestorf	Springe	Ndsa	03 1 39 127
Gestratz	Lindau (Bodensee)	Bay	09 7 76 112
Getelo	Grafschaft Bentheim	Ndsa	03 5 33 128
Gettorf	Rendsburg-Eckernförde	SchH	01 0 58 058
Gevelinghausen	Mieschede	NW	05 8 37 212
Gevelsberg, Stadt	Ennepe-Ruhr-Kreis	NW	05 9 34 113
Gevenich	Cochem-Zell	RhPf	07 1 35 034
Gevensleben	Helmstedt	Ndsa	03 7 35 127
Geversdorf	Land Hadeln	Ndsq	03 4 32 124
Geyern	Weißenburg-Gunzenhausen	Bay	09 5 77 132
Giebel	Gifhorn	Ndsa	03 3 34 511
Giebelstadt, Markt	Würzburg	Bay	09 6 79 138
Gieboldehausen, Flecken	Göttingen	Ndsa	03 2 34 190
Giech	Bamberg	Bay	09 4 71 134
Giekau	Plön	SchH	01 0 57 021
Gielde	Goslar	Ndsa	03 7 34 117
Gieleroth	Altenkirchen (Westerwald)	RhPf	07 1 32 040
Gielert	Bernkastel-Wittlich	RhPf	07 2 31 035
Gienau	Lüneburg	Ndsa	03 3 37 149
Giengen an der Brenz, Stadt	Heidenheim	BaWü	08 1 35 016
Gierend//Oberhonnefeld-	Neuwied	RhPf	07 1 38 053
Gierschnach	Mayen-Koblenz	RhPf	07 1 37 030
Giershagen	Brilon	NW	05 8 33 515
Giershausen	Altenkirchen (Westerwald)	RhPf	07 1 32 041
Gierswalde	Northeim	Ndsa	03 2 38 139
Giesdorf	Bitburg-Prüm	RhPf	07 2 32 224
Giesenhausen	Oberwesterwaldkreis	RhPf	07 1 39 027
Giesensdorf	Herzogtum Lauenburg	SchH	01 0 53 033
Gießen, Universitätsstadt		Hess	06 1 13 000
Gifhorn, Stadt	Gifhorn	Ndsa	03 3 34 156
Gifkendorf	Lüneburg	Ndsa	03 3 37 150
Giften	Hildesheim-Marienburg	Ndsa	03 2 35 141
Gifting	Kronach	Bay	09 4 76 127
Gilching	Starnberg	Bay	09 1 88 121
Gildehaus	Grafschaft Bentheim	Ndsa	03 5 33 129
Gillenbeuren	Cochem-Zell	RhPf	07 1 35 035
Gillenfeld	Daun	RhPf	07 2 33 027
Gillersheim	Northeim	Ndsa	03 2 38 140
Gilmerdingen	Soltau	Ndsa	03 3 38 125
Gilsenberg	Ziegenhain	Hess	06 2 45 015
Giltén	Fallingbostal	Ndsa	03 3 33 137
Gilzem	Bitburg-Prüm	RhPf	07 2 32 225
Gilzum	Wolfenbüttel	Ndsa	03 7 36 137
Gimborn	Oberbergischer Kreis	NW	05 3 35 112
Gimbsheim	Alzey-Worms	RhPf	07 3 31 034
Gimbte	Münster	NW	05 5 36 112
Gimbweiler	Birkenfeld	RhPf	07 1 34 029
Gindorf	Bitburg-Prüm	RhPf	07 2 32 043
Gingen an der Fils	Göppingen	BaWü	08 1 17 025
Ginseldorf	Marburg	Hess	06 2 39 034
Ginsheim-Gustavsburg	Groß-Gerau	Hess	06 1 42 013
Ginsweiler	Kusel	RhPf	07 3 36 029
Gipperath	Bernkastel-Wittlich	RhPf	07 2 31 036
Girkenroth	Oberwesterwaldkreis	RhPf	07 1 39 028
Girkhausen	Wittgenstein	NW	05 8 42 223
Girod	Unterwesterwaldkreis	RhPf	07 1 42 021
Gisingen	Saarlouis	Saar	10 0 35 913
Gisselberg	Marburg	Hess	06 2 39 035
Gittelde	Gandersheim	Ndsa	03 7 33 513
Gittelde, Flecken	Osterode am Harz	Ndsa	03 2 39 153
Gittensdorf	Straubing-Bogen	Bay	09 2 78 125
Gladbach	Bernkastel-Wittlich	RhPf	07 2 31 037
Gladbach, Stadt//Bergisch	Rheinisch-Bergischer-Kreis	NW	05 3 36 112
Gladbeck, Stadt		NW	05 6 14 000
Gladebeck	Göttingen	Ndsa	03 2 34 136
Gladenbach, Stadt	Biedenkopf	Hess	06 1 33 024

Glan-Münchweiler

Gemeinde	Landkreis	Land	Statistische Kennziffer
Glan-Münchweiler	Kusel	RhPf	07 3 36 031
Glanbrücken	Kusel	RhPf	07 3 36 030
Glasau	Segeberg	SchH	01 0 60 025
Glashofen	Odenwaldkreis	BaWü	08 2 25 026
Glashütte	Sigmaringen	BaWü	08 4 37 032
Glashütte (Baden)	Sigmaringen	BaWü	08 4 37 033
Glashütten	Hochtaunuskreis	Hess	06 1 76 002
Glashütten	Bayreuth	Bay	09 4 72 141
Glashüttener Forst	Bayreuth	Bay	09 4 72 444
Glatt	Rottweil	BaWü	08 3 25 021
Glattbach	Aschaffenburg	Bay	09 6 71 120
Glatten	Freudenstadt	BaWü	08 2 37 030
Glaubendorf	Schwandorf	Bay	09 3 76 130
Glauburg	Wetteraukreis	Hess	06 1 85 008
Glees	Ahrweiler	RhPf	07 1 31 205
Gleesen	Lingen	Ndsa	03 5 34 135
Glehn	Grevenbroich	NW	05 1 34 511
Gleiberg//Krofdorf	Wetzlar	Hess	06 1 54 048
Gleichen	Göttingen	Ndsa	03 2 34 191
Gleidingen	Hildesheim-Marienburg	Ndsa	03 2 35 142
Gleiritsch	Schwandorf	Bay	09 3 76 131
Gleishorbach//Gleiszellen	Landau-Bad Bergzabern	RhPf	07 3 37 029
Gleismuthhausen	Coburg	Bay	09 4 73 129
Gleißenberg	Erlangen-Höchstadt	Bay	09 5 72 125
Gleißenberg	Cham	Bay	09 3 72 128
Gleisweiler	Landau-Bad Bergzabern	RhPf	07 3 37 028
Gleiszellen-Gleishorbach	Landau-Bad Bergzabern	RhPf	07 3 37 029
Glems	Reutlingen	BaWü	08 4 15 025
Glentorf	Helmstedt	Ndsa	03 7 35 128
Glesch	Bergheim (Erft)	NW	05 3 31 312
Gleschendorf	Ostholstein	SchH	01 0 55 013
Gleßling u. Herzogauer Berg//Vord. u. Hint.	Cham	Bay	09 3 72 444
Gleusdorf	Haßberge	Bay	09 6 74 140
Gleußen	Coburg	Bay	09 4 73 130
Glinde	Stormarn	SchH	01 0 62 018
Glinde	Bremervörde	Ndsa	03 4 31 145
Glinstedt	Bremervörde	Ndsa	03 4 31 146
Glissen	Nienburg (Weser)	Ndsa	03 1 37 138
Glött	Dillingen a.d.Donau	Bay	09 7 73 133
Glonn, Markt	Ebersberg	Bay	09 1 75 121
Glosberg	Kronach	Bay	09 4 76 128
Glottertal	Breisgau-Hochschwarzwald	BaWü	08 3 15 041
Glücksburg (Ostsee), Stadt	Flensburg-Land	SchH	01 0 52 013
Glückstadt, Stadt	Steinburg	SchH	01 0 61 029
Glüsing	Dithmarschen	SchH	01 0 51 036
Glüsing	Lüneburg	Ndsa	03 3 37 151
Glüsing	Gifhorn	Ndsa	03 3 34 157
Gmain//Bayerisch	Berchtesgadener Land	Bay	09 1 72 115
Gmünd	Regensburg	Bay	09 3 75 138
Gmund a. Tegernsee	Miesbach	Bay	09 1 82 116
Gnarrenburg	Bremervörde	Ndsa	03 4 31 147
Gnodstadt	Würzburg	Bay	09 6 79 139
Gnötzheim	Kitzingen	Bay	09 6 75 129
Gnotzheim, Markt	Weißenburg-Gunzenhausen	Bay	09 5 77 133
Gnutz	Rendsburg-Eckernförde	SchH	01 0 58 059
Goch, Stadt	Kleve	NW	05 1 36 112
Gochsen	Heilbronn	BaWü	08 1 25 035
Gochsheim	Schweinfurt	Bay	09 6 78 135
Goddelau-Wolfskehlen	Groß-Gerau	Hess	06 1 42 014
Goddert	Unterwesterwaldkreis	RhPf	07 1 42 022
Godenstedt	Bremervörde	Ndsa	03 4 31 148
Godshorn	Hannover	Ndsa	03 1 35 133
Göbrichen	Enzkreis	BaWü	08 2 36 020
Göcklingen	Landau-Bad Bergzabern	RhPf	07 3 37 031
Göddingen	Lüneburg	Ndsa	03 3 37 152
Gödenacker	Neumarkt i.d.OPf.	Bay	09 3 73 444
Gödenroth	Rhein-Hunsrück-Kreis	RhPf	07 1 40 042

Gemeinde	Landkreis	Land	Statistische Kennziffer
Gödenstorf	Harburg	Ndsa	03 3 35 148
Gödestorf	Grafschaft Hoya	Ndsa	03 1 32 141
Gödringen	Hildesheim-Marienburg	Ndsa	03 2 35 143
Göffingen	Biberach	BaWü	08 4 26 049
Göggingen	Sigmaringen	BaWü	08 4 37 034
Göggingen	Ostalbkreis	BaWü	08 1 36 024
Gögglbach	Schwandorf	Bay	09 3 76 132
Gögglingen	Alb-Donau-Kreis	BaWü	08 4 25 047
Göhl	Ostholstein	SchH	01 0 55 014
Göhrde	Lüchow-Dannenberg	Ndsa	03 3 36 512
Göhren	Weißenburg-Gunzenhausen	Bay	09 5 77 134
Göldenitz	Herzogtum Lauenburg	SchH	01 0 53 034
Gölenkamp	Grafschaft Bentheim	Ndsa	03 5 33 130
Göllheim	Donnersbergkreis	RhPf	07 3 33 026
Gölshausen	Karlsruhe	BaWü	08 2 15 024
Gönnebek	Segeberg	SchH	01 0 60 026
Gönnern	Biedenkopf	Hess	06 1 33 025
Gönnersdorf	Daun	RhPf	07 2 33 028
Gönnersdorf	Ahrweiler	RhPf	07 1 31 025
Gönnheim	Bad Dürkheim	RhPf	07 3 32 022
Göppingen, Stadt	Göppingen	BaWü	08 1 17 026
Görgeshausen	Unterstwiesemwaldkreis	RhPf	07 1 42 023
Görisried	Ostallgäu	Bay	09 7 77 131
Görschnitz	Bayreuth	Bay	09 4 72 142
Görsroth	Untertaunuskreis	Hess	06 1 52 019
Görwihl	Waldshut	BaWü	08 3 37 038
Gösenroth	Birkenfeld	RhPf	07 1 34 030
Gösmes	Kulmbach	Bay	09 4 77 115
Gössenheim	Main-Spessart	Bay	09 6 77 132
Gössersdorf	Kulmbach	Bay	09 4 77 116
Gößwein, Markt	Forchheim	Bay	09 4 74 129
Götheby-Holm	Rendsburg-Eckernförde	SchH	01 0 58 060
Göttelborn	Saarbrücken	Saar	10 0 34 612
Götteldorf	Ansbach	Bay	09 5 71 156
Göttin	Herzogtum Lauenburg	SchH	01 0 53 035
Götting	Rosenheim	Bay	09 1 87 133
Göttingen	Marburg	Hess	06 2 39 036
Göttingen, Stadt	Göttingen, Stadt	Ndsa	03 2 42 111
Götzendorf	Amberg-Weizsach	Bay	09 3 71 124
Götzendorf	Forchheim	Bay	09 4 74 130
Götzenhain	Offenbach	Hess	06 1 49 007
Götzerroth	Bernkastel-Wittlich	RhPf	07 2 31 038
Götzingen	Odenwaldkreis	BaWü	08 2 25 027
Gohr	Grevenbroich	NW	05 1 34 911
Gokels	Rendsburg-Eckernförde	SchH	01 0 58 061
Goldbach	Schwäbisch Hall	BaWü	08 1 27 033
Goldbach	Aschaffenburg	Bay	09 6 71 121
Goldbeck	Grafschaft Schaumburg	Ndsa	03 1 33 132
Goldebek	Nordfriesland	SchH	01 0 54 037
Goldelund	Nordfriesland	SchH	01 0 54 038
Goldenstedt	Vechta	Ndsa	03 8 35 114
Goldhausen//Ruppach	Unterstwiesemwaldkreis	RhPf	07 1 42 065
Goldkronach, Stadt	Bayreuth	Bay	09 4 72 143
Goldkronacher Forst	Bayreuth	Bay	09 4 72 444
Goldmühl	Bayreuth	Bay	09 4 72 144
Gollachostheim	Neustadt a.d.Aisch-Bad Windsheim	Bay	09 5 75 126
Gollenberg	Birkenfeld	RhPf	07 1 34 031
Gollhofen	Neustadt a.d.Aisch-Bad Windsheim	Bay	09 5 75 127
Gollmuthhausen	Rhön-Grabfeld	Bay	09 6 73 125
Golmbach	Holzminde	Ndsa	03 2 36 137
Goltern	Hannover	Ndsa	03 1 35 136
Goltoft	Schleswig	SchH	01 0 59 033
Gomadingen	Reutlingen	BaWü	08 4 15 027
Gomaringen	Tübingen	BaWü	08 4 16 015
Gommersheim	Landau-Bad Bergzabern	RhPf	07 3 37 032
Gonbach	Donnersbergkreis	RhPf	07 3 33 027
Gondelsheim	Bitburg-Prüm	RhPf	07 2 32 226

Gondelsheim

Gemeinde	Landkreis	Land	Statistische Kennziffer
Gondelsheim	Karlsruhe	BaWü	08 2 15 025
Gondenbrett	Bitburg-Prüm	RhPf	07 2 32 227
Gondershausen	Rhein-Hunsrück-Kreis	RhPf	07 1 40 043
Gondorf	Bitburg-Prüm	RhPf	07 2 32 044
Gondorf//Kobern-	Mayen-Koblenz	RhPf	07 1 37 212
Gonnesweiler	Sankt Wendel	Saar	10 0 37 318
Gonzerath	Bernkastel-Wittlich	RhPf	07 2 31 039
Goosefeld	Rendsburg-Eckernförde	SchH	01 0 58 102
Gorleben	Lüchow-Dannenberg	Ndsa	03 3 36 160
Gornhausen	Bernkastel-Wittlich	RhPf	07 2 31 040
Gorxheimertal	Bergstraße	Hess	06 1 71 008
Gosbach	Göppingen	BaWü	08 1 17 027
Gosberg	Forchheim	Bay	09 4 74 131
Gosheim	Donau-Ries	Bay	09 7 79 150
Gosheim	Tuttlingen	BaWü	08 3 27 019
Goslar, Stadt	Goslar	Ndsa	03 7 34 147
Gossenberg	Coburg	Bay	09 4 73 131
Gossersdorf	Straubing-Bogen	Bay	09 2 78 126
Gossersweiler-Stein	Landau-Bad Bergzabern	RhPf	07 3 37 033
Goßmannsdorf	Haßberge	Bay	09 6 74 141
Goßmannsdorfer Forst	Haßberge	Bay	09 6 74 444
Gottenau	Unterallgäu	Bay	09 7 78 142
Gottenheim	Breisgau-Hochschwarzwald	BaWü	08 3 15 043
Gotteszell	Regen	Bay	09 2 76 123
Gottfrieding	Dingolfing-Landau	Bay	09 2 79 116
Gottfriedsreuth	Hof	Bay	09 4 75 129
Gottmadingen	Konstanz	BaWü	08 3 35 028
Gottmannshofen	Dillingen a.d.Donau	Bay	09 7 73 134
Gotttrupel	Flensburg-Land	SchH	01 0 52 014
Gotttsfeld	Bayreuth	Bay	09 4 72 145
Gottsmannsgrün	Hof	Bay	09 4 75 130
Gotzing	Miesbach	Bay	09 1 82 117
Graach an der Mosel	Bernkastel-Wittlich	RhPf	07 2 31 041
Grab	Rems-Murr-Kreis	BaWü	08 1 19 022
Grabau	Herzogtum Lauenburg	SchH	01 0 53 036
Grabau	Stormarn	SchH	01 0 62 019
Graben	Augsburg	Bay	09 7 72 149
Graben-Neudorf	Karlsruhe	BaWü	08 2 15 099
Grabenstätt	Traunstein	Bay	09 1 89 119
Grabenstetten	Reutlingen	BaWü	08 4 15 028
Gräfelting	München	Bay	09 1 84 120
Gräfenberg, Stadt	Forchheim	Bay	09 4 74 132
Gräfenbuch	Ansbach	Bay	09 5 71 157
Gräfendhron	Bernkastel-Wittlich	RhPf	07 2 31 042
Gräfendorf	Main-Spessart	Bay	09 6 77 133
Gräfenhäusling	Bamberg	Bay	09 4 71 135
Gräfenhausen	Landau-Bad Bergzabern	RhPf	07 3 37 034
Gräfenhausen	Darmstadt	Hess	06 1 35 013
Gräfensteinberger Wald	Weißenburg-Gunzenhausen	Bay	09 5 77 444
Grävenwiesbach	Hochtaunuskreis	Hess	06 1 76 003
Grafel	Bremervörde	Ndsa	03 4 31 149
Grafelde	Alfeld (Leine)	Ndsa	03 2 31 140
Grafenau	Böblingen	BaWü	08 1 15 054
Grafenau, Stadt	Freyung-Grafenau	Bay	09 2 72 120
Grafenberg	Reutlingen	BaWü	08 4 15 029
Grafenbucher Forst	Neumarkt i.d.OPf.	Bay	09 3 73 444
Grafendorf	Freising	Bay	09 1 78 126
Grafengehaig, Markt	Kulmbach	Bay	09 4 77 117
Grafenhausen	Waldshut	BaWü	08 3 37 039
Grafenhausen	Ortenaukreis	BaWü	08 3 17 036
Grafenkirchen	Cham	Bay	09 3 72 129
Grafenreuth	Wunsiedel i.Fichtelgebirge	Bay	09 4 79 121
Grafenrheinfeld	Schweinfurt	Bay	09 6 78 136
Grafenwald	Neu-Ulm	Bay	09 7 75 444
Grafenwiesen	Cham	Bay	09 3 72 130
Grafenwöhr//Truppenübungsplatz	Neustadt a.d.Waldnaab	Bay	09 3 74 444
Grafenwöhr, Stadt	Neustadt a.d.Waldnaab	Bay	09 3 74 124



Gemeinde	Landkreis	Land	Statistische Kennziffer
Grafhorst	Helmstedt	Ndsa	03 7 35 129
Grafring b. München, Stadt	Ebersberg	Bay	09 1 75 122
Grafling	Straubing-Bogen	Bay	09 2 78 127
Grafling	Deggendorf	Bay	09 2 71 122
Grafrath	Fürstenfeldbruck	Bay	09 1 79 125
Grafschaft	Meschede	NW	05 8 37 612
Grainau	Garmisch-Partenkirchen	Bay	09 1 80 118
Grainet	Freyung-Grafenau	Bay	09 2 72 121
Grainer Wald	Freyung-Grafenau	Bay	09 2 72 444
Grambek	Herzogtum Lauenburg	SchH	01 0 53 037
Grampersdorf	Eichstätt	Bay	09 1 76 128
Gramschatz	Würzburg	Bay	09 6 79 140
Gramschatzer Wald	Würzburg	Bay	09 6 79 444
Grande	Stormarn	SchH	01 0 62 020
Granheim	Alb-Donau-Kreis	BaWü	08 4 25 049
Gransdorf	Bitburg-Prüm	RhPf	07 2 32 228
Granstedt	Bremervörde	Ndsa	03 4 31 150
Grasberg	Osterholz	Ndsa	03 4 33 120
Grasbrunn	München	Bay	09 1 84 121
Grasdorf	Hildesheim-Marienburg	Ndsa	03 2 35 144
Grasellenbach	Bergstraße	Hess	06 1 71 009
Grasheim	Neuburg-Schrobenhausen	Bay	09 1 85 132
Grasleben	Helmstedt	Ndsa	03 7 35 130
Grassau, Markt	Traunstein	Bay	09 1 89 120
Grassel	Gifhorn	Ndsa	03 3 34 158
Grassersdorf	Cham	Bay	09 3 72 131
Graste	Alfeld (Leine)	Ndsa	03 2 31 141
Grattersdorf	Deggendorf	Bay	09 2 71 123
Graue	Grafschaft Hoya	Ndsa	03 1 32 142
Grael	Rendsburg-Eckernförde	SchH	01 0 58 062
Gravelsbaum	Rastatt	BaWü	08 2 16 018
Grauen	Soltau	Ndsa	03 3 38 126
Gravenhorst	Gifhorn	Ndsa	03 3 34 159
Grebenau, Stadt	Vogelsbergkreis	Hess	06 1 84 006
Grebenhagen	Fritzlar-Homberg	Hess	06 2 33 029
Grebenhain	Vogelsbergkreis	Hess	06 1 84 007
Grebenstein, Stadt	Kassel	Hess	06 2 74 009
Grebin	Plön	SchH	01 0 57 022
Greding, Stadt	Roth	Bay	09 5 76 122
Greene, Flecken	Gandersheim	Ndsa	03 7 33 137
Greffern	Rastatt	BaWü	08 2 16 019
Grefrath	Kempfen-Krefeld	NW	05 1 35 112
Greifenberg	Landsberg a. Lech	Bay	09 1 81 123
Greifenstein	Wetzlar	Hess	06 1 54 034
Greiling	Bad Tölz-Wolfratshausen	Bay	09 1 73 127
Greimeltshofen	Unterallgäu	Bay	09 7 78 143
Greimerath	Bernkastel-Wittlich	RhPf	07 2 31 044
Greimerath	Trier-Saarburg	RhPf	07 2 35 033
Greimersburg	Cochem-Zell	RhPf	07 1 35 036
Greiner	Schwandorf	Bay	09 3 76 444
Gremersdorf	Ostholstein	SchH	01 0 55 015
Gremheim	Dillingen a.d. Donau	Bay	09 7 73 135
Gremmelsbach	Schwarzwald-Baar-Kreis	BaWü	08 3 26 018
Gremsdorf	Erlangen-Höchstädt	Bay	09 5 72 126
Gremshiem	Gandersheim	Ndsa	03 7 33 138
Grenderich	Cochem-Zell	RhPf	07 1 35 037
Grenzach	Lörrach	BaWü	08 3 36 028
Grenzebach	Ziegenhain	Hess	06 2 45 081
Grenzhausen, Stadt//Höhr-	Unterwesterwaldkreis	RhPf	07 1 42 032
Gresaubach	Saarlouis	Saar	10 0 35 612
Gresgen	Lörrach	BaWü	08 3 36 029
Greßberg	Schwandorf	Bay	09 3 76 444
Gressertshof	Bad Kissingen	Bay	09 6 72 444
Greßhausen	Haßberge	Bay	09 6 74 142
Greßthal	Schweinfurt	Bay	09 6 78 137
Gretenberg	Burgdorf	Ndsa	03 3 31 133
Grethelmark	Erlangen-Höchstädt	Bay	09 5 72 444

# Grethem

Gemeinde	Landkreis	Land	Statistische Kennziffer
Grethem	Fallingbostal	Ndsa	03 3 33 138
Grettstadt	Schweinfurt	Bay	09 6 78 138
Greußenheim	Würzburg	Bay	09 6 79 141
Greuth	Kitzingen	Bay	09 6 75 130
Greven, Stadt	Münster	NW	05 5 36 111
Grevenbroich, Stadt	Grevenbroich	NW	05 1 34 111
Grevenkop	Steinburg	SchH	01 0 61 030
Grevenkrug	Rendsburg-Eckernförde	SchH	01 0 58 063
Grevenstein	Arnsberg	NW	05 8 32 314
Greverath	Bernkastel-Wittlich	RhPf	07 2 31 045
Grewenich	Trier-Saarburg	RhPf	07 2 35 034
Gribbohm	Steinburg	SchH	01 0 61 031
Griebelschied	Birkenfeld	RhPf	07 1 34 032
Gries	Kusel	RhPf	07 3 36 032
Griesau	Regensburg	Bay	09 3 75 139
Griesbach	Tirschenreuth	Bay	09 3 77 120
Griesbach i. Rottal, Stadt	Passau	Bay	09 2 75 124
Griesbach//Bad Peterstal-	Ortenaukreis	BaWü	08 3 17 008
Griesbeckerzell	Aichach-Friedberg	Bay	09 7 71 133
Griesenbach	Neuwied	RhPf	07 1 38 022
Griesheim, Stadt	Darmstadt	Hess	06 1 35 014
Griesingen	Alb-Donau-Kreis	BaWü	08 4 25 050
Griesstätt	Rosenheim	Bay	09 1 87 134
Grimburg	Trier-Saarburg	RhPf	07 2 35 035
Grimlinghausen	Brilon	NW	05 8 33 221
Grimoldsried	Augsburg	Bay	09 7 72 150
Grinau	Herzogtum Lauenburg	SchH	01 0 53 038
Grindau	Fallingbostal	Ndsa	03 3 33 139
Grifßheim	Breisgau-Hochschwarzwald	BaWü	08 3 15 044
Gröbenzell	Fürstenfeldbruck	Bay	09 1 79 126
Gröde	Nordfriesland	SchH	01 0 54 039
Grödersby	Schleswig	SchH	01 0 59 034
Grömbach	Freudenstadt	BaWü	08 2 37 032
Grömitz	Ostholstein	SchH	01 0 55 016
Grönebach	Brilon	NW	05 8 33 613
Grönenbach, Markt	Unterallgäu	Bay	09 7 78 144
Gröningen	Schwäbisch Hall	BaWü	08 1 27 034
Grönwohld	Stormarn	SchH	01 0 62 021
Grössau	Kronach	Bay	09 4 76 129
Grötzingen	Karlsruhe	BaWü	08 2 15 027
Grötzingen	Alb-Donau-Kreis	BaWü	08 4 25 051
Grötzingen, Stadt	Esslingen	BaWü	08 1 16 021
Groin	Rees	NW	05 1 38 311
Grolsheim	Mainz-Bingen	RhPf	07 3 39 022
Gronau (Leine), Stadt	Alfeld (Leine)	Ndsa	03 2 31 142
Gronau (Westf.), Stadt	Ahaus	NW	05 5 31 112
Gronau//Rödersheim-	Ludwigshafen	RhPf	07 3 38 022
Gronig	Sankt Wendel	Saar	10 0 37 614
Groß Berßen	Meppen	Ndsa	03 5 36 131
Groß Biewende	Wolfenbüttel	Ndsa	03 7 36 138
Groß Boden	Herzogtum Lauenburg	SchH	01 0 53 039
Groß Buchwald	Rendsburg-Eckernförde	SchH	01 0 58 064
Groß Dahlum	Wolfenbüttel	Ndsa	03 7 36 139
Groß Denkte	Wolfenbüttel	Ndsa	03 7 36 140
Groß Disnack	Herzogtum Lauenburg	SchH	01 0 53 040
Groß Düngen	Hildesheim-Marienburg	Ndsa	03 2 35 145
Groß Eilstorf	Fallingbostal	Ndsa	03 3 33 140
Groß Elbe	Wolfenbüttel	Ndsa	03 7 36 141
Groß Escherde	Hildesheim-Marienburg	Ndsa	03 2 35 146
Groß Flöthe	Goslar	Ndsa	03 7 34 119
Groß Förste	Hildesheim-Marienburg	Ndsa	03 2 35 147
Groß Giesen	Hildesheim-Marienburg	Ndsa	03 2 35 148
Groß Gleidingen	Braunschweig	Ndsa	03 7 32 137
Groß Grönau	Herzogtum Lauenburg	SchH	01 0 53 041
Groß Häuslingen	Fallingbostal	Ndsa	03 3 33 141
Groß Heere	Wolfenbüttel	Ndsa	03 7 36 142
Groß Hegesdorf	Grafschaft Schaumburg	Ndsa	03 1 33 134

Gemeinde	Landkreis	Land	Statistische Kennziffer
Groß Henstedt	Grafschaft Hoya	Ndsa	03 1 32 143
Groß Hesepe	Meppen	Ndsa	03 5 36 134
Groß Himstedt	Hildesheim-Marienburg	Ndsa	03 2 35 149
Groß Ilde	Hildesheim-Marienburg	Ndsa	03 2 35 150
Groß Ippener	Grafschaft Hoya	Ndsa	03 1 32 144
Groß Köhren	Grafschaft Hoya	Ndsa	03 1 32 145
Groß Kollmar	Steinburg	SchH	01 0 61 032
Groß Kummerfeld	Segeberg	SchH	01 0 60 028
Groß Lessen	Grafschaft Diepholz	Ndsa	03 1 31 133
Groß Lobke	Hildesheim-Marienburg	Ndsa	03 2 35 151
Groß Mackenstedt	Grafschaft Hoya	Ndsa	03 1 32 146
Groß Meckelsen	Bremervörde	Ndsa	03 4 31 151
Groß Munzel	Hannover	Ndsa	03 1 35 137
Groß Niendorf	Segeberg	SchH	01 0 60 029
Groß Nordende	Pinneberg	SchH	01 0 56 016
Groß Oesingen	Gifhorn	Ndsa	03 3 34 161
Groß Offenseth-Aspern	Pinneberg	SchH	01 0 56 017
Groß Pampau	Herzogtum Lauenburg	SchH	01 0 53 042
Groß Rheide	Schleswig	SchH	01 0 59 035
Groß Rhüden	Hildesheim-Marienburg	Ndsa	03 2 35 152
Groß Ringmar	Grafschaft Hoya	Ndsa	03 1 32 147
Groß Rönna	Segeberg	SchH	01 0 60 030
Groß Sarau	Herzogtum Lauenburg	SchH	01 0 53 043
Groß Schenkenberg	Herzogtum Lauenburg	SchH	01 0 53 044
Groß Schwülper	Gifhorn	Ndsa	03 3 34 162
Groß Stavern	Meppen	Ndsa	03 5 36 135
Groß Steinum	Helmstedt	Ndsa	03 7 35 132
Groß Stöckheim	Wolfenbüttel	Ndsa	03 7 36 143
Groß Twülpstedt	Helmstedt	Ndsa	03 7 35 133
Groß Vahlberg	Wolfenbüttel	Ndsa	03 7 36 144
Groß Varlingen	Nienburg (Weser)	Ndsa	03 1 37 140
Groß Vollstedt	Rendsburg-Eckernförde	SchH	01 0 58 065
Groß Wesenberg	Stormarn	SchH	01 0 62 024
Groß Wittensee	Rendsburg-Eckernförde	SchH	01 0 58 066
Groß-Bieberau, Stadt	Dieburg	Hess	06 1 36 010
Groß-Gerau, Stadt	Groß-Gerau	Hess	06 1 42 015
Groß-Rohrheim	Bergstraße	Hess	06 1 71 010
Groß-Umstadt, Stadt	Dieburg	Hess	06 1 36 011
Groß-Zimmern	Dieburg	Hess	06 1 36 012
Großbaign	Cham	Bay	09 3 72 132
Großbaitingen	Augsburg	Bay	09 7 72 151
Großbalfalterbach	Neumarkt i.d.OPf.	Bay	09 3 73 128
Großbalmerode, Stadt	Witzenhausen	Hess	06 2 43 016
Großbauheim, Stadt	Hanau	Hess	06 1 43 009
Großbardorf	Rhön-Grabfeld	Bay	09 6 73 126
Großbarkau	Plön	SchH	01 0 57 023
Großberg	Regensburg	Bay	09 3 75 140
Großbettlingen	Esslingen	BaWü	08 1 16 022
Großbissendorf	Neumarkt i.d.OPf.	Bay	09 3 73 129
Großbottwar, Stadt	Ludwigsburg	BaWü	08 1 18 021
Großbrannenberg	Rosenheim	Bay	09 1 87 135
Großbreitenbronn	Ansbach	Bay	09 5 71 158
Großbundenbach	Pirmasens	RhPf	07 3 40 209
Großburgwedel	Burgdorf	Ndsa	03 3 31 134
Großschwarzenlohe	Roth	Bay	09 5 76 123
Großefehn	Aurich (Ostfriesland)	Ndsa	03 6 31 145
Großeisstadt	Rhön-Grabfeld	Bay	09 6 73 127
Großelfingen	Donau-Ries	Bay	09 7 79 151
Grosselfingen	Zollernalbkreis	BaWü	08 4 17 023
Großen-Buseck	Gießen	Hess	06 1 41 025
Großen-Linden, Stadt	Gießen	Hess	06 1 41 026
Großenaspe	Segeberg	SchH	01 0 60 027
Großenbach	Wittgenstein	NW	05 8 42 417
Großenbrode	Ostholstein	SchH	01 0 55 017
Großeneder	Warburg	NW	05 7 41 216
Großenenglis	Fritzlar-Homberg	Hess	06 2 33 031
Großengstingen	Reutlingen	BaWü	08 4 15 030

# Großenhain

Gemeinde	Landkreis	Land	Statistische Kennziffer
Großenhain	Wesermünde	Ndsa	03 4 37 141
Großenheidorn	Schaumburg-Lippe	Ndsa	03 1 38 125
Großenkneten	Oldenburg (Oldenburg)	Ndsa	03 8 34 113
Großenlöder	Fulda	Hess	06 2 72 009
Großenpinning	Dingolfing-Landau	Bay	09 2 79 117
Großenrade	Dithmarschen	SchH	01 0 51 037
Großenrode	Northeim	Ndsa	03 2 38 141
Großensee	Stormarn	SchH	01 0 62 022
Großenseebach	Erlangen-Höchstadt	Bay	09 5 72 127
Großenseeser Wald	Tirschenreuth	Bay	09 3 77 444
Großensterzer Wald	Tirschenreuth	Bay	09 3 77 444
Großenvörde	Nienburg (Weser)	Ndsa	03 1 37 139
Großenwede	Soltau	Ndsa	03 3 38 127
Großenwiehe	Flensburg-Land	SchH	01 0 52 015
Großenwürden	Stade	Ndsa	03 4 35 146
Großer Auersberg	Bad Kissingen	Bay	09 6 72 444
Großer Wald	Augsburg	Bay	09 7 72 444
Großerlach	Rems-Murr-Kreis	BaWü	08 1 19 024
Großfischlingen	Landau-Bad Bergzabern	RhPf	07 3 37 035
Großgeschaidt	Erlangen-Höchstadt	Bay	09 5 72 128
Großglattbach	Enzkreis	BaWü	08 2 36 022
Großgundertshausen	Kelheim	Bay	09 2 73 123
Großhaager Forst	Mühdorf a.Inn	Bay	09 1 83 444
Großhabersdorf	Fürth	Bay	09 5 73 115
Großhansdorf	Stormarn	SchH	01 0 62 023
Großharrie	Plön	SchH	01 0 57 024
Großhaslach	Ansbach	Bay	09 5 71 159
Großheide	Norden	Ndsa	03 6 33 128
Großheirath	Coburg	Bay	09 4 73 132
Großheppach	Rems-Murr-Kreis	BaWü	08 1 19 025
Großherrischwand	Waldshut	BaWü	08 3 37 041
Großheubach, Markt	Miltenberg	Bay	09 6 76 125
Großholbach	Unterwesterwaldkreis	RhPf	07 1 42 024
Großholzhausen	Rosenheim	Bay	09 1 87 136
Großkampenber	Bitburg-Prüm	RhPf	07 2 32 229
Großkarlbach	Bad Dürkheim	RhPf	07 3 32 023
Großkarolinenfeld	Rosenheim	Bay	09 1 87 137
Großkitzighofen	Ostallgäu	Bay	09 7 77 132
Großklenau	Tirschenreuth	Bay	09 3 77 121
Großköllnbach	Dingolfing-Landau	Bay	09 2 79 118
Großkonreuth	Tirschenreuth	Bay	09 3 77 122
Großkrotzenburg	Hanau	Hess	06 1 43 010
Großkuchen	Heidenheim	BaWü	08 1 35 017
Großlangenfeld	Bitburg-Prüm	RhPf	07 2 32 230
Großlangheim, Markt	Kitzingen	Bay	09 6 75 131
Großlittgen	Bernkastel-Wittlich	RhPf	07 2 31 046
Großmaischeid	Neuwied	RhPf	07 1 38 023
Großmehring	Eichstätt	Bay	09 1 76 129
Großmuß	Kelheim	Bay	09 2 73 124
Großniedesheim	Ludwigshafen	RhPf	07 3 38 009
Großostheim, Markt	Aschaffenburg	Bay	09 6 71 122
Großrinderfeld	Tauberkreis	BaWü	08 1 28 045
Großringe	Grafschaft Bentheim	Ndsa	03 5 33 132
Großropperhausen	Ziegenhain	Hess	06 2 45 017
Großrosseln	Saarbrücken	Saar	10 0 34 120
Großsachsen	Rhein-Neckar-Kreis	BaWü	08 2 26 024
Großschönach	Sigmaringen	BaWü	08 4 37 035
Großseelheim	Marburg	Hess	06 2 39 038
Großseifen	Oberwesterwaldkreis	RhPf	07 1 39 029
Großsolt	Flensburg-Land	SchH	01 0 52 016
Großsorheim	Donau-Ries	Bay	09 7 79 152
Großsteinhausen	Pirmasens	RhPf	07 3 40 210
Großtissen	Sigmaringen	BaWü	08 4 37 037
Großvichtach	Kronach	Bay	09 4 76 130
Großwalbur	Coburg	Bay	09 4 73 133
Großwallstadt	Miltenberg	Bay	09 6 76 126
Großweil	Garmisch-Partenkirchen	Bay	09 1 80 119

Gemeinde	Landkreis	Land	Statistische Kennziffer
Großweismannsdorf	Fürth	Bay	09 5 73 116
Großwelzheim	Aschaffenburg	Bay	09 6 71 123
Großwendern	Wunsiedel i.Fichtelgebirge	Bay	09 4 79 122
Großziegenfeld	Lichtenfels	Bay	09 4 78 125
Grothusenkoog	Nordfriesland	SchH	01 0 54 040
Grottenhof	Weißenburg-Gunzenhausen	Bay	09 5 77 444
Grove	Herzogtum Lauenburg	SchH	01 0 53 045
Groven	Dithmarschen	SchH	01 0 51 038
Grub	Bamberg	Bay	09 4 71 136
Grub a. Forst	Coburg	Bay	09 4 73 134
Grube	Ostholstein	SchH	01 0 55 018
Grüb	Ansbach	Bay	09 5 71 160
Grügelborn	Sankt Wendel	Saar	10 0 37 515
Grünanger	Neustadt a.d.Waldnaab	Bay	09 3 74 444
Grünberg, Stadt	Gießen	Hess	06 1 41 027
Grünbühl	Hohenlohekreis	BaWü	08 1 26 033
Gründau	Gelnhausen	Hess	06 1 40 080
Gründelhardt	Schwäbisch Hall	BaWü	08 1 27 036
Grünebach	Altenkirchen (Westerwald)	RhPf	07 1 32 042
Grünenbach	Lindau (Bodensee)	Bay	09 7 76 113
Grünenbaindt	Augsburg	Bay	09 7 72 152
Grünendeich	Stade	Ndsa	03 4 35 149
Grünenplan	Holzminde	Ndsa	03 2 36 514
Grünenplan	Holzminde	Ndsa	03 2 36 139
Grünholz	Flensburg-Land	SchH	01 0 52 017
Grüningen	Biberach	BaWü	08 4 26 052
Grünkraut	Ravensburg	BaWü	08 4 36 039
Grünsfeld, Stadt	Tauberkreis	BaWü	08 1 28 047
Grünstadt, Stadt	Bad Dürkheim	RhPf	07 3 32 024
Grünthal	Regensburg	Bay	09 3 75 141
Grünwald	München	Bay	09 1 84 122
Grünwald//Erl-u.	Ansbach	Bay	09 5 71 444
Grünwalder Forst	München	Bay	09 1 84 444
Gruibingen	Göppingen	BaWü	08 1 17 028
Gruiten	Düsseldorf-Mettmann	NW	05 1 32 311
Grumbach	Kusel	RhPf	07 3 36 033
Grumbach	Bamberg	Bay	09 4 71 444
Grunbach	Rems-Murr-Kreis	BaWü	08 1 19 026
Grunbach	Enzkreis	BaWü	08 2 36 023
Grund (Harz), Bergstadt//Bad	Osterode am Harz	Ndsa	03 2 39 151
Grundfeld	Lichtenfels	Bay	09 4 78 126
Grundhof	Flensburg-Land	SchH	01 0 52 018
Grundshiem	Alb-Donau-Kreis	BaWü	08 4 25 052
Grundsteinheim	Büren	NW	05 7 32 413
Grunern	Breisgau-Hochschwarzwald	BaWü	08 3 15 045
Grunertshofen	Fürstenfeldbruck	Bay	09 1 79 127
Gruol	Zollernalbkreis	BaWü	08 4 17 024
Grußendorf	Gifhorn	Ndsa	03 3 34 163
Gschwend	Ostalbkreis	BaWü	08 1 36 027
Gstadt a. Chiemsee	Rosenheim	Bay	09 1 87 138
Guckheim	Oberwesterwaldkreis	RhPf	07 1 39 030
Gudendorf	Dithmarschen	SchH	01 0 51 039
Gudensberg, Stadt	Fritzlar-Homburg	Hess	06 2 33 032
Guderhandviertel	Stade	Ndsa	03 4 35 151
Gudow	Herzogtum Lauenburg	SchH	01 0 53 046
Güby	Rendsburg-Eckernförde	SchH	01 0 58 067
Gückelhirn	Haßberge	Bay	09 6 74 143
Gückingen	Rhein-Lahn-Kreis	RhPf	07 1 41 049
Güdesweiler	Sankt Wendel	Saar	10 0 37 615
Güdingen	Saarbrücken	Saar	10 0 34 215
Güglingen, Stadt	Heilbronn	BaWü	08 1 25 038
Güllesheim	Altenkirchen (Westerwald)	RhPf	07 1 32 043
Gültlingen	Calw	BaWü	08 2 35 030
Gültstein	Böblingen	BaWü	08 1 15 018
Gülzow	Herzogtum Lauenburg	SchH	01 0 53 047
Gümmer	Hannover	Ndsa	03 1 35 138
Günching	Neumarkt i.d.OPf.	Bay	09 3 73 130

# Gündelwangen

Gemeinde	Landkreis	Land	Statistische Kennziffer
Gündelwangen	Waldshut	BaWü	08 3 37 042
Günding	Dachau	Bay	09 1 74 120
Gündlkofen	Landshut	Bay	09 2 74 136
Güntersleben	Würzburg	Bay	09 6 79 142
Günthersbühler Forst	Nürnberger Land	Bay	09 5 74 444
Günz	Unterallgäu	Bay	09 7 78 145
Günzburg, Stadt	Günzburg	Bay	09 7 74 135
Günzenhausen	Freising	Bay	09 1 78 128
Günzenhausen	Freising	Bay	09 1 78 127
Günzkofen	Sigmaringen	BaWü	08 4 37 038
Güster	Herzogtum Lauenburg	SchH	01 0 53 048
Gütenbach	Schwarzwald-Baar-Kreis	BaWü	08 3 26 020
Gütersloh, Stadt	Gütersloh	NW	05 7 33 112
Güttingen	Konstanz	BaWü	08 3 35 029
Guggenhausen	Ravensburg	BaWü	08 4 36 040
Guldental	Bad Kreuznach	RhPf	07 1 33 035
Gumbsheim	Alzey-Worms	RhPf	07 3 31 035
Gummersbach, Stadt	Oberbergischer Kreis	NW	05 3 35 113
Gumpen	Tirschenreuth	Bay	09 3 77 123
Gumpener Wald	Tirschenreuth	Bay	09 3 77 444
Gundelfingen	Breisgau-Hochschwarzwald	BaWü	08 3 15 047
Gundelfingen	Reutlingen	BaWü	08 4 15 031
Gundelfingen a.d. Donau, Stadt	Dillingen a.d. Donau	Bay	09 7 73 136
Gundelsdorf	Aichach-Friedberg	Bay	09 7 71 134
Gundelsdorf	Kronach	Bay	09 4 76 131
Gundelsheim	Weißenburg-Gunzenhausen	Bay	09 5 77 135
Gundelsheim	Bamberg	Bay	09 4 71 137
Gundelsheim, Stadt	Heilbronn	BaWü	08 1 25 039
Gunderath	Daun	RhPf	07 2 33 213
Gundernhausen	Dieburg	Hess	06 1 36 013
Gundersheim	Alzey-Worms	RhPf	07 3 31 036
Gundershofen	Alb-Donau-Kreis	BaWü	08 4 25 053
Gundersweiler	Donnersbergkreis	RhPf	07 3 33 028
Gundheim	Alzey-Worms	RhPf	07 3 31 037
Gundholzen	Konstanz	BaWü	08 3 35 030
Gundihausen	Landshut	Bay	09 2 74 137
Gundlitz	Hof	Bay	09 4 75 131
Gundremmingen	Günzburg	Bay	09 7 74 136
Gunningen	Tuttlingen	BaWü	08 3 27 020
Guntersblum	Mainz-Bingen	RhPf	07 3 39 024
Gunzendorf	Bamberg	Bay	09 4 71 138
Gunzendorf	Amberg-Weizbach	Bay	09 3 71 125
Gunzenhausen, Stadt	Weißenburg-Gunzenhausen	Bay	09 5 77 136
Gunzlohe	Amberg-Weizbach	Bay	09 3 71 444
Gunzlohe	Neustadt a.d. Waldnaab	Bay	09 3 74 444
Gurtweil	Waldshut	BaWü	08 3 37 043
Gusborn	Lüchow-Dannenberg	Ndsa	03 3 36 192
Gusenburg	Trier-Saarburg	RhPf	07 2 35 036
Gustavsb./Ginsheim	Groß-Gerau	Hess	06 1 42 013
Gustedt	Wolfenbüttel	Ndsa	03 7 36 145
Gustenfelden	Roth	Bay	09 5 76 124
Gusterath	Trier-Saarburg	RhPf	07 2 35 037
Gusternhain	Dillkreis	Hess	06 1 37 024
Gustorf	Grevenbroich	NW	05 1 34 118
Gutach (Schwarzwaldbahn)	Ortenaukreis	BaWü	08 3 17 039
Gutach im Breisgau	Emmendingen	BaWü	08 3 16 014
Gutenacker	Rhein-Lahn-Kreis	RhPf	07 1 41 050
Gutenberg	Esslingen	BaWü	08 1 16 023
Gutenberg	Bad Kreuznach	RhPf	07 1 33 036
Gutenberg	Ostallgäu	Bay	09 7 77 133
Guteneck	Schwandorf	Bay	09 3 76 133
Gutenstein	Sigmaringen	BaWü	08 4 37 039
Gutenstetten	Neustadt a.d. Aisch-Bad Windsheim	Bay	09 5 75 128
Gutenthal	Bernkastel-Wittlich	RhPf	07 2 31 047
Gutenzell	Biberach	BaWü	08 4 26 053
Gutsh. Spessart (Ant. Landkreis Schlüchtern)	Schlüchtern	Hess	06 1 51 200
Gutsh. Spessart (Anteil Landkreis Gelnhausen)	Gelnhausen	Hess	06 1 40 200

Gemeinde	Landkreis	Land	Statistische Kennziffer
Gutsbezirk Baumholder	Birkenfeld	RhPf	07 1 34 097
Gutsbezirk Kaufunger Wald	Witzenhausen	Hess	06 2 43 200
Gutsbezirk Münsingen	Reutlingen	BaWü	08 4 15 086
Gutsbezirk Reinhardswald	Kassel	Hess	06 2 74 200
Guttenberg	Kulmbach	Bay	09 4 77 118
Guttenberger Wald	Würzburg	Bay	09 6 79 444
Gutweiler	Trier-Saarburg	RhPf	07 2 35 038
Guxhagen	Melsungen	Hess	06 2 40 024
Gyhum	Bremervörde	Ndsa	03 4 31 153

H

Haader	Straubing-Bogen	Bay	09 2 78 128
Haag	Bayreuth	Bay	09 4 72 146
Haag	Regensburg	Bay	09 3 75 142
Haag	Bernkastel-Wittlich	RhPf	07 2 31 048
Haag a.d. Amper	Freising	Bay	09 1 78 129
Haag i.OB, Markt	Mühlendorf a.Inn	Bay	09 1 83 119
Haagen	Tauberkreis	BaWü	08 1 28 049
Haagen	Lörrach	BaWü	08 3 36 030
Haale	Rendsburg-Eckernförde	SchH	01 0 58 068
Haan, Stadt	Düsseldorf-Mettmann	NW	05 1 32 111
Haar	München	Bay	09 1 84 123
Haar	Neumarkt i.d.OPf.	Bay	09 3 73 444
Haar//Holt und	Grafschaft Bentheim	Ndsa	03 5 33 144
Haarbach	Passau	Bay	09 2 75 125
Haarbach	Landshut	Bay	09 2 74 138
Haarbrücken	Coburg	Bay	09 4 73 135
Haardt	Weißenburg-Gunzenhausen	Bay	09 5 77 137
Haaren	Büren	NW	05 7 32 216
Haarßel	Bremervörde	Ndsa	03 4 31 154
Habach	Weilheim-Schongau	Bay	09 1 90 126
Habach	Ottweiler	Saar	10 0 33 217
Habelsee	Ansbach	Bay	09 5 71 161
Haberskirchen	Dingolfing-Landau	Bay	09 2 79 119
Habichhorst-Blyinghausen	Schaumburg-Lippe	Ndsa	03 1 38 126
Habichsthal	Main-Spessart	Bay	09 6 77 134
Habichtswald	Kassel	Hess	06 2 74 010
Habighorst	Celle	Ndsa	03 3 32 144
Habkirchen	Sankt Ingbert	Saar	10 0 36 412
Habscheid	Bitburg-Prüm	RhPf	07 2 32 231
Habsthal	Sigmaringen	BaWü	08 4 37 040
Haby	Rendsburg-Eckernförde	SchH	01 0 58 069
Hachborn	Marburg	Hess	06 2 39 039
Hachen	Arnsberg	NW	05 8 32 416
Hachenburg, Stadt	Oberwesterwaldkreis	RhPf	07 1 39 031
Hachenhausen	Gandersheim	Ndsa	03 7 33 139
Hachtel	Tauberkreis	BaWü	08 1 28 050
Hachum	Wolfenbüttel	Ndsa	03 7 36 146
Hackelberg	Schwandorf	Bay	09 3 76 444
Hackenheim	Bad Kreuznach	RhPf	07 1 33 037
Hackenstedt	Hildesheim-Marienburg	Ndsa	03 2 35 153
Hacklberg	Kelheim	Bay	09 2 73 444
Hadamar, Stadt	Limburg	Hess	06 1 45 017
Haddamshausen	Marburg	Hess	06 2 39 040
Hademarschen//Hanerau-	Rendsburg-Eckernförde	SchH	01 0 58 072
Hademstorf	Fallingbostal	Ndsa	03 3 33 142
Hadenfeld	Steinburg	SchH	01 0 61 033
Hadermannsgrün	Hof	Bay	09 4 75 132
Hadorf	Starnberg	Bay	09 1 88 122
Häcklingen	Lüneburg	Ndsa	03 3 37 154
Häder	Augsburg	Bay	09 7 72 153
Häg	Lörrach	BaWü	08 3 36 031
Hägelberg	Lörrach	BaWü	08 3 36 032
Hägen	Dithmarschen	SchH	01 0 51 040
Hähnlein	Darmstadt	Hess	06 1 35 015

Hämelerwald

Gemeinde	Landkreis	Land	Statistische Kennziffer
Hämelerwald	Peine	Ndsa	03 2 40 133
Hämelhausen	Grafschaft Hoya	Ndsa	03 1 32 148
Haendorf	Grafschaft Hoya	Ndsa	03 1 32 149
Hänigsen	Burgdorf	Ndsa	03 3 31 135
Härtlingen	Oberwesterwaldkreis	RhPf	07 1 39 032
Häusern	Waldshut	BaWü	08 3 37 045
Hafenhofen	Günzburg	Bay	09 7 74 137
Hafenlohr	Main-Spessart	Bay	09 6 77 135
Hafenpreppach	Haßberge	Bay	09 6 74 144
Haferwisch-Poppenwurth	Dithmarschen	SchH	01 0 51 041
Haffen-Mehr	Rees	NW	05 1 38 312
Haffkrug-Scharbeutz	Ostholstein	SchH	01 0 55 019
Haftenkamp	Grafschaft Bentheim	Ndsa	03 5 33 133
Hagau	Donau-Ries	Bay	09 7 79 153
Hage, Flecken	Norden	Ndsa	03 6 33 130
Hagelshoek	Grafschaft Bentheim	Ndsa	03 5 33 134
Hagelstadt	Regensburg	Bay	09 3 75 143
Hagen	Neustadt am Rübenberge	Ndsa	03 1 36 130
Hagen	Segeberg	SchH	01 0 60 031
Hagen	Arnsberg	NW	05 8 32 514
Hagen	Paderborn	NW	05 7 40 313
Hagen am Teutoburger Wald	Osnabrück	Ndsa	03 5 37 134
Hagen bei Knesebeck	Gifhorn	Ndsa	03 3 34 164
Hagen bei Sprakensehl	Gifhorn	Ndsa	03 3 34 260
Hagen im Bremischen	Wesermünde	Ndsa	03 4 37 142
Hagen, Stadt		NW	05 9 14 000
Hagenau	Ansbach	Bay	09 5 71 162
Hagenbach	Germersheim	RhPf	07 3 34 008
Hagenbüchach	Neustadt a.d.Aisch-Bad Windsheim	Bay	09 5 75 129
Hagenburg, Flecken	Schaumburg-Lippe	Ndsa	03 1 38 127
Hagenhausen	Nürnberger Land	Bay	09 5 74 127
Hagenhill	Eichstätt	Bay	09 1 76 130
Hagenreuth//Creußener	Bayreuth	Bay	09 4 72 444
Hagenried	Günzburg	Bay	09 7 74 138
Hagermarsch	Norden	Ndsa	03 6 33 131
Hagnau am Bodensee	Bodenseekreis	BaWü	08 4 35 018
Hahausen	Gandersheim	Ndsa	03 7 33 515
Hahausen	Gandersheim	Ndsa	03 7 33 140
Hahn	Rhein-Hunsrück-Kreis	RhPf	07 1 40 044
Hahn	Bamberg	Bay	09 4 71 444
Hahn bei Marienberg	Oberwesterwaldkreis	RhPf	07 1 39 033
Hahn bei Wallmerod	Oberwesterwaldkreis	RhPf	07 1 39 034
Hahnbach, Markt	Amberg-Weizbach	Bay	09 3 71 126
Hahnenbach	Bad Kreuznach	RhPf	07 1 33 038
Hahnenberg	Nienburg (Weser)	Ndsa	03 1 37 141
Hahnenhorn	Celle	Ndsa	03 3 32 207
Hahnheim	Mainz-Bingen	RhPf	07 3 39 025
Hahnstätten	Rhein-Lahn-Kreis	RhPf	07 1 41 051
Hahnweiler	Birkenfeld	RhPf	07 1 34 033
Haibach	Straubing-Bogen	Bay	09 2 78 129
Haibach	Aschaffenburg	Bay	09 6 71 124
Haibühl	Cham	Bay	09 3 72 133
Haid	Weilheim-Schongau	Bay	09 1 90 127
Haid	Wunsiedel i.Fichtelgebirge	Bay	09 4 79 123
Haid	Sigmaringen	BaWü	08 4 37 041
Haidengrün	Hof	Bay	09 4 75 133
Haidhof	Bayreuth	Bay	09 4 72 147
Haidhof, Stadt//Maxhütte-	Schwandorf	Bay	09 3 76 141
Haidmühle	Freyung-Grafenau	Bay	09 2 72 122
Haidt	Kitzingen	Bay	09 6 75 132
Haidt	Hof	Bay	09 4 75 134
Haieshausen	Gandersheim	Ndsa	03 7 33 141
Haig	Kronach	Bay	09 4 76 132
Haiger, Stadt	Dillkreis	Hess	06 1 37 025
Haigerloch, Stadt	Zollernalbkreis	BaWü	08 4 17 025
Haigerseelbach	Dillkreis	Hess	06 1 37 026
Hailing	Straubing-Bogen	Bay	09 2 78 130



Gemeinde	Landkreis	Land	Statistische Kennziffer
Hailtingen	Biberach	BaWü	08 4 26 054
Haimar	Burgdorf	Ndsa	03 3 31 136
Haimendorfer Forst	Nürnberger Land	Bay	09 5 74 444
Haimhausen	Dachau	Bay	09 1 74 121
Haiming	Altötting	Bay	09 1 71 118
Hain i. Spessart	Aschaffenburg	Bay	09 6 71 125
Hain i. Spessart//Forst	Aschaffenburg	Bay	09 6 71 444
Haina/Kloster	Frankenberg	Hess	06 2 32 035
Hainau	Rhein-Lahn-Kreis	RhPf	07 1 41 110
Hainbronn	Bayreuth	Bay	09 4 72 148
Haindling	Straubing-Bogen	Bay	09 2 78 131
Hainert	Haßberge	Bay	09 6 74 145
Hainfeld	Landau-Bad Bergzabern	RhPf	07 3 37 036
Hainhausen	Offenbach	Hess	06 1 49 008
Hainmühlen	Wesermünde	Ndsa	03 4 37 144
Hainsacker	Regensburg	Bay	09 3 75 144
Hainsbach	Straubing-Bogen	Bay	09 2 78 132
Hainsfarth	Donau-Ries	Bay	09 7 79 154
Hainstadt	Offenbach	Hess	06 1 49 009
Hainstadt	Odenwaldkreis	BaWü	08 2 25 031
Hainstetter Wald	Amberg-Weizsach	Bay	09 3 71 444
Haintchen	Limburg	Hess	06 1 45 018
Hairenbuch	Günzburg	Bay	09 7 74 139
Haisterkirch	Ravensburg	BaWü	08 4 36 042
Haitebach, Stadt	Calw	BaWü	08 2 35 032
Hakenberg	Büren	NW	05 7 32 414
Halbmond	Norden	Ndsa	03 6 33 132
Halbersdorf	Bamberg	Bay	09 4 71 139
Halbs	Oberwesterwaldkreis	RhPf	07 1 39 035
Halchter	Wolfenbüttel	Ndsa	03 7 36 147
Haldenwang	Oberallgäu	Bay	09 7 80 122
Haldenwang	Günzburg	Bay	09 7 74 140
Haldern	Rees	NW	05 1 38 313
Halfing	Rosenheim	Bay	09 1 87 139
Halingen	Iserlohn	NW	05 8 35 412
Hallbergmoos	Freising	Bay	09 1 78 130
Halle	Grafschaft Bentheim	Ndsa	03 5 33 135
Halle	Holzminde	Ndsa	03 2 36 140
Halle (Westf.), Stadt	Gütersloh	NW	05 7 33 113
Hallenberg, Stadt	Brilon	NW	05 8 33 312
Hallensen	Gandersheim	Ndsa	03 7 33 142
Hallerburg	Springe	Ndsa	03 1 39 129
Hallerndorf	Forchheim	Bay	09 4 74 133
Hallerstein	Hof	Bay	09 4 75 135
Hallersteiner Forst-Nordost	Wunsiedel i.Fichtelgebirge	Bay	09 4 79 444
Hallersteiner Forst-Nordwest	Hof	Bay	09 4 75 444
Hallersteiner Forst-Süd	Wunsiedel i.Fichtelgebirge	Bay	09 4 79 444
Hallgarten	Rheingaukreis	Hess	06 1 50 007
Hallgarten	Bad Kreuznach	RhPf	07 1 33 039
Hallschlag	Daun	RhPf	07 2 33 214
Hallstadt, Stadt	Bamberg	Bay	09 4 71 140
Hallstedt	Grafschaft Hoya	Ndsa	03 1 32 150
Hallwangen	Freudenstadt	BaWü	08 2 37 035
Halsbach	Altötting	Bay	09 1 71 119
Halsdorf	Bitburg-Prüm	RhPf	07 2 32 045
Halsenbach	Rhein-Hunsrück-Kreis	RhPf	07 1 40 045
Halsheim	Main-Spessart	Bay	09 6 77 136
Halstenbek	Pinneberg	SchH	01 0 56 018
Haltern, Kirchspiel	Recklinghausen	NW	05 6 37 311
Haltern, Stadt	Recklinghausen	NW	05 6 37 111
Haltingen	Lörrach	BaWü	08 3 36 033
Halver, Stadt	Lüdenscheid	NW	05 8 31 116
Halverde	Tecklenburg	NW	05 5 39 211
Halvesbostel	Harburg	Ndsa	03 3 35 150
Hambach	Rhein-Lahn-Kreis	RhPf	07 1 41 052
Hambach	Schweinfurt	Bay	09 6 78 139
Hamberg	Neumarkt i.d.OPf.	Bay	09 3 73 131

Hamberge

Gemeinde	Landkreis	Land	Statistische Kennziffer
Hamberge	Stormarn	SchH	01 0 62 025
Hambergen	Osterholz	Ndsa	03 4 33 121
Hambücken	Karlsruhe	BaWü	08 2 15 029
Hambrunn	Miltenberg	Bay	09 6 76 127
Hambuch	Cochem-Zell	RhPf	07 1 35 038
Hambühren	Celle	Ndsa	03 3 32 146
Hamburg, Freie und Hansestadt		Hmb	02 0 00 000
Hamdorf	Rendsburg-Eckernförde	SchH	01 0 58 070
Hamdorf	Segeberg	SchH	01 0 60 032
Hameln, Stadt	Hameln-Pyrmont	Ndsa	03 1 34 192
Hamersen	Bremervörde	Ndsa	03 4 31 155
Hamfelde	Stormarn	SchH	01 0 62 026
Hamfelde	Herzogtum Lauenburg	SchH	01 0 53 049
Hamm	Meppen	Ndsa	03 5 36 136
Hamm	Recklinghausen	NW	05 6 37 512
Hamm	Bitburg-Prüm	RhPf	07 2 32 046
Hamm	Alzey-Worms	RhPf	07 3 31 038
Hamm (b. Taben)	Trier-Saarburg	RhPf	07 2 35 039
Hamm (Sieg)	Altenkirchen (Westerwald)	RhPf	07 1 32 044
Hamm, Stadt		NW	05 9 15 000
Hammah	Stade	Ndsa	03 4 35 156
Hammelburg, Stadt	Bad Kissingen	Bay	09 6 72 127
Hammenstedt	Northeim	Ndsa	03 2 38 143
Hammer	Traunstein	Bay	09 1 89 121
Hammerles	Neustadt a.d.Waldnaab	Bay	09 3 74 125
Hammersbach	Rottal-Inn	Bay	09 2 77 123
Hammersbach	Hanau	Hess	06 1 43 036
Hammerstein	Neuwied	RhPf	07 1 38 024
Hamminkeln	Rees	NW	05 1 38 614
Hammoor	Stormarn	SchH	01 0 62 027
Hampenhäusen	Warburg	NW	05 7 41 316
Hamwarde	Herzogtum Lauenburg	SchH	01 0 53 050
Hamweddel	Rendsburg-Eckernförde	SchH	01 0 58 071
Hamwiede	Fallingb.ostel	Ndsa	03 3 33 143
Hanau, Stadt		Hess	06 1 14 000
Handeloh	Harburg	Ndsa	03 3 35 151
Handewitt	Flensburg-Land	SchH	01 0 52 019
Handorf	Harburg	Ndsa	03 3 35 152
Handorf	Münster	NW	05 5 36 412
Handrup	Lingen	Ndsa	03 5 34 136
Handthal	Schweinfurt	Bay	09 6 78 140
Hanerau-Hademarschen	Rendsburg-Eckernförde	SchH	01 0 58 072
Hangard	Ottweiler	Saar	10 0 33 712
Hangen-Weisheim	Alzey-Worms	RhPf	07 3 31 039
Hanhofen	Ludwigshafen	RhPf	07 3 38 010
Hankensbüttel	Gifhorn	Ndsa	03 3 34 165
Hankofen	Straubing-Bogen	Bay	09 2 78 133
Hannover, Landeshauptstadt		Ndsa	03 1 12 000
Hanredder//Bokholt-	Pinneberg	SchH	01 0 56 008
Hanroth	Neuwied	RhPf	07 1 38 025
Hansenried	Schwandorf	Bay	09 3 76 134
Hansfelde	Stormarn	SchH	01 0 62 028
Hanstedt	Harburg	Ndsa	03 3 35 153
Hanstedt	Bremervörde	Ndsa	03 4 31 156
Hanstedt	Uelzen	Ndsa	03 3 39 302
Hanweiler//Rilchingen-	Saarbrücken	Saar	10 0 34 413
Happertshausen	Haßberge	Bay	09 6 74 146
Happurg	Nürnberg. Land	Bay	09 5 74 128
Harbach	Altenkirchen (Westerwald)	RhPf	07 1 32 045
Harbarnsen	Alfeld (Leine)	Ndsa	03 2 31 143
Harber	Burgdorf	Ndsa	03 3 31 137
Harber	Soltau	Ndsa	03 3 38 128
Harburg (Schwaben), Stadt	Donau-Ries	Bay	09 7 79 155
Hard	Neustadt a.d.Aisch-Bad Windsheim	Bay	09 5 75 444
Hardebek	Segeberg	SchH	01 0 60 033
Hardeggen, Stadt	Northeim	Ndsa	03 2 38 144
Hardenberg, Flecken//Nörten-	Northeim	Ndsa	03 2 38 164

Gemeinde	Landkreis	Land	Statistische Kennziffer
Hardert	Neuwied	RhPf	07 1 38 026
Hardheim	Odenwaldkreis	BaWü	08 2 25 032
Hardingen	Grafschaft Bentheim	Ndsa	03 5 33 136
Hardt	Rottweil	BaWü	08 3 25 024
Hardt	Oberwesterwaldkreis	RhPf	07 1 39 036
Haren (Ems), Stadt	Meppen	Ndsa	03 5 36 137
Harenberg	Hannover	Ndsa	03 1 35 139
Hargarten	Bitburg-Prüm	RhPf	07 2 32 233
Hargarten	Merzig-Wadern	Saar	10 0 32 214
Hargesheim	Bad Kreuznach	RhPf	07 1 33 040
Harkenbleck	Hannover	Ndsa	03 1 35 140
Harle	Melsungen	Hess	06 2 40 025
Harlingen	Merzig-Wadern	Saar	10 0 32 514
Harmsdorf	Ostholstein	SchH	01 0 55 020
Harmsdorf	Herzogtum Lauenburg	SchH	01 0 53 051
Harmstorf	Lüneburg	Ndsa	03 3 37 155
Harmstorf	Harburg	Ndsa	03 3 35 154
Harpstedt, Flecken	Grafschaft Hoya	Ndsa	03 1 32 151
Harrendorf	Wesermünde	Ndsa	03 4 37 145
Harriehausen	Osterode am Harz	Ndsa	03 2 39 122
Harrienstedt	Nienburg (Weser)	Ndsa	03 1 37 142
Harrislee	Flensburg-Land	SchH	01 0 52 020
Harschbach	Neuwied	RhPf	07 1 38 027
Harscheid	Ahrweiler	RhPf	07 1 31 026
Harsdorf	Kulmbach	Bay	09 4 77 119
Harsefeld, Flecken	Stade	Ndsa	03 4 35 157
Harsewinkel, Stadt	Gütersloh	NW	05 7 33 114
Harspelt	Bitburg-Prüm	RhPf	07 2 32 234
Harsum	Hildesheim-Marienburg	Ndsa	03 2 35 154
Hart	Rottal-Inn	Bay	09 2 77 444
Hartenfels	Unterwesterwaldkreis	RhPf	07 1 42 025
Hartenholm	Segeberg	SchH	01 0 60 034
Hartenrod	Biedenkopf	Hess	06 1 33 027
Hartenstein	Nürnberger Land	Bay	09 5 74 444
Hartenstein	Nürnberger Land	Bay	09 5 74 129
Hartershofen	Ansbach	Bay	09 5 71 163
Harth	Büren	NW	05 7 32 315
Harthausen	Ludwigshafen	RhPf	07 3 38 011
Harthausen	Esslingen	BaWü	08 1 16 024
Harthausen	Rottweil	BaWü	08 3 25 025
Harthausen	München	Bay	09 1 84 124
Harthausen	Aichach-Friedberg	Bay	09 7 71 135
Harthausen auf der Scher	Zollernalbkreis	BaWü	08 4 17 027
Hartheim	Zollernalbkreis	BaWü	08 4 17 028
Hartheim	Breisgau-Hochschwarzwald	BaWü	08 3 15 048
Harting	Regensburg	Bay	09 3 75 145
Hartlanden	Bamberg	Bay	09 4 71 141
Hartmannshof	Nürnberger Land	Bay	09 5 74 130
Hartpenning	Miesbach	Bay	09 1 82 118
Harvesse	Braunschweig	Ndsa	03 7 32 138
Harxbüttel	Gifhorn	Ndsa	03 3 34 166
Harxheim	Mainz-Bingen	RhPf	07 3 39 026
Harxheim	Donnersbergkreis	RhPf	07 3 33 029
Hary	Hildesheim-Marienburg	Ndsa	03 2 35 155
Harz (Landkreis Goslar)	Goslar	Ndsa	03 7 34 512
Harz (Landkreis Osterode am Harz)	Osterode am Harz	Ndsa	03 2 39 512
Harzburg II	Wolfenbüttel	Ndsa	03 7 36 515
Harzburg, Stadt//Bad	Wolfenbüttel	Ndsa	03 7 36 149
Hasberg	Unterallgäu	Bay	09 7 78 146
Hasbergen	Osnabrück	Ndsa	03 5 37 139
Hasbergen (Oldenburg)	Oldenburg (Oldenburg)	Ndsa	03 8 34 114
Hasborn	Bernkastel-Wittlich	RhPf	07 2 31 049
Hasborn-Dautweiler	Sankt Wendel	Saar	10 0 37 712
Haschbach am Remigiusberg	Kusel	RhPf	07 3 36 034
Hasede	Hildesheim-Marienburg	Ndsa	03 2 35 156
Hasel	Lörrach	BaWü	08 3 36 034
Haselau	Pinneberg	SchH	01 0 56 019

Haselbach

Gemeinde	Landkreis	Land	Statistische Kennziffer
Haselbach	Neuburg-Schrobenhausen	Bay	09 1 85 133
Haselbach	Straubing-Bogen	Bay	09 2 78 134
Haselbach	Unterallgäu	Bay	09 7 78 147
Haselbach i.d. Rhön	Rhön-Grabfeld	Bay	09 6 73 128
Haseldorf	Pinneberg	SchH	01 0 56 020
Haselstein	Neustadt a.d.Waldnaab	Bay	09 3 74 444
Haselünne, Stadt	Meppen	Ndsa	03 5 36 138
Haselund	Nordfriesland	SchH	01 0 54 041
Hasenkrug	Segeberg	SchH	01 0 60 035
Hasenmoor	Segeberg	SchH	01 0 60 036
Haserich	Cochem-Zell	RhPf	07 1 35 039
Haslach	Biberach	BaWü	08 4 26 055
Haslach	Traunstein	Bay	09 1 89 122
Haslach	Ansbach	Bay	09 5 71 164
Haslach	Freising	Bay	09 1 78 131
Haslach im Kinzigtal, Stadt	Ortenaukreis	BaWü	08 3 17 040
Haslangkreit	Aichach-Friedberg	Bay	09 7 71 136
Hasloch	Main-Spessart	Bay	09 6 77 137
Hasloh	Pinneberg	SchH	01 0 56 021
Haßbergen	Nienburg (Weser)	Ndsa	03 1 37 143
Hassel	Grafschaft Hoya	Ndsa	03 1 32 152
Hassel	Rotenburg (Wümme)	Ndsa	03 4 34 127
Hassel	Sankt Ingbert	Saar	10 0 36 118
Hasselbach	Altenkirchen (Westerwald)	RhPf	07 1 32 046
Hasselbach	Rhein-Hunsrück-Kreis	RhPf	07 1 40 046
Hasselbeck-Schwarzbach	Düsseldorf-Mettmann	NW	05 1 32 411
Hasselberg	Flensburg-Land	SchH	01 0 52 021
Hasselberg	Main-Spessart	Bay	09 6 77 138
Hasselroth	Gelnhausen	Hess	06 1 40 079
Hassenbüttel	Dithmarschen	SchH	01 0 51 042
Hassendorf	Rotenburg (Wümme)	Ndsa	03 4 34 128
Hassenhausen	Marburg	Hess	06 2 39 042
Haßfurt, Stadt	Haßberge	Bay	09 6 74 147
Haßlach b. Kronach	Kronach	Bay	09 4 76 133
Haßlach b. Teuschnitz	Kronach	Bay	09 4 76 134
Haßloch	Bad Dürkheim	RhPf	07 3 32 025
Haßmersheim	Odenwaldkreis	BaWü	08 2 25 033
Haßmoor	Rendsburg-Eckernförde	SchH	01 0 58 073
Haßwald-Nord	Haßberge	Bay	09 6 74 444
Haßwald-Süd	Haßberge	Bay	09 6 74 444
Haste	Grafschaft Schaumburg	Ndsa	03 1 33 136
Hastedt	Rotenburg (Wümme)	Ndsa	03 4 34 129
Hatten	Oldenburg (Oldenburg)	Ndsa	03 8 34 115
Hattendorf	Grafschaft Schaumburg	Ndsa	03 1 33 137
Hattenhofen	Göppingen	BaWü	08 1 17 029
Hattenhofen	Fürstenfeldbruck	Bay	09 1 79 128
Hattenweiler	Bodenseekreis	BaWü	08 4 35 019
Hattersdorf	Coburg	Bay	09 4 73 136
Hattersheim, Stadt	Main-Taunus-Kreis	Hess	06 1 46 015
Hattert	Oberwesterwaldkreis	RhPf	07 1 39 037
Hattgenstein	Birkenfeld	RhPf	07 1 34 034
Hattingen	Tuttlingen	BaWü	08 3 27 022
Hattingen, Stadt	Ennepe-Ruhr-Kreis	NW	05 9 34 114
Hattorf am Harz	Osterode am Harz	Ndsa	03 2 39 123
Hattstedt	Nordfriesland	SchH	01 0 54 042
Hattstedtermarsch	Nordfriesland	SchH	01 0 54 043
Hatzenbühl	Germersheim	RhPf	07 3 34 009
Hatzenhofen	Neuburg-Schrobenhausen	Bay	09 1 85 134
Hatzenport	Mayen-Koblenz	RhPf	07 1 37 208
Hatzfeld (Eder), Stadt	Frankenberg	Hess	06 2 32 039
Hatzte	Bremervörde	Ndsa	03 4 31 157
Hau//Bedburg	Kleve	NW	05 1 36 111
Haube	Haßberge	Bay	09 6 74 444
Haubersbronn	Rems-Murr-Kreis	BaWü	08 1 19 028
Hauendorf	Bayreuth	Bay	09 4 72 149
Haueneberstein	Rastatt	BaWü	08 2 16 020
Hauenstein	Pirmasens	RhPf	07 3 40 014

Gemeinde	Landkreis	Land	Statistische Kennziffer
Hauingen	Lörrach	BaWü	08 3 36 035
Haundorf	Weißenburg-Gunzenhausen	Bay	09 5 77 138
Haundorf	Erlangen-Höchstadt	Bay	09 5 72 129
Haundorfer Wald	Weißenburg-Gunzenhausen	Bay	09 5 77 444
Hauneck	Hersfeld-Rotenburg	Hess	06 2 73 006
Haunersdorf	Deggendorf	Bay	09 2 71 124
Haunetal	Hersfeld-Rotenburg	Hess	06 2 73 007
Haunkenzell	Straubing-Bogen	Bay	09 2 78 135
Haunsheim	Dillingen a.d.Donau	Bay	09 7 73 137
Haunshofen	Weilheim-Schongau	Bay	09 1 90 128
Haunstetter Forst	Eichstätt	Bay	09 1 76 444
Hauptelshofen	Günzburg	Bay	09 7 74 141
Hauersweiler	Sankt Wendel	Saar	10 0 37 516
Hauptsmoor	Bamberg	Bay	09 4 71 444
Hauptstuhl	Kaiserslautern	RhPf	07 3 35 012
Haurain	Main-Spessart	Bay	09 6 77 444
Hauroth	Cochem-Zell	RhPf	07 1 35 040
Haurup	Flensburg-Land	SchH	01 0 52 022
Haus Escherde	Alfeld (Leine)	Ndsa	03 2 31 144
Haus i. Wald	Freyung-Grafenau	Bay	09 2 72 123
Hausach, Stadt	Ortenaukreis	BaWü	08 3 17 041
Hausbach	Merzig-Wadern	Saar	10 0 32 413
Hausbay	Rhein-Hunsrück-Kreis	RhPf	07 1 40 047
Hausen	Birkenfeld	RhPf	07 1 34 035
Hausen	Witzenhausen	Hess	06 2 43 019
Hausen	Offenbach	Hess	06 1 49 010
Hausen	Unterallgäu	Bay	09 7 78 148
Hausen	Donau-Ries	Bay	09 7 79 156
Hausen	Günzburg	Bay	09 7 74 142
Hausen	Neu-Ulm	Bay	09 7 75 124
Hausen	Schweinfurt	Bay	09 6 78 141
Hausen	Rhön-Grabfeld	Bay	09 6 73 129
Hausen	Kelheim	Bay	09 2 73 125
Hausen	Miltenberg	Bay	09 6 76 128
Hausen	Forchheim	Bay	09 4 74 134
Hausen (Wied)	Neuwied	RhPf	07 1 38 007
Hausen am Andelsbach	Sigmaringen	BaWü	08 4 37 042
Hausen am Bussen	Alb-Donau-Kreis	BaWü	08 4 25 055
Hausen am Tann	Zollernalbkreis	BaWü	08 4 17 029
Hausen an der Zaber	Heilbronn	BaWü	08 1 25 041
Hausen b. Arnstein	Würzburg	Bay	09 6 79 143
Hausen b. Hofhegnenberg	Aichach-Friedberg	Bay	09 7 71 137
Hausen im Tal	Sigmaringen	BaWü	08 4 37 043
Hausen im Wiesental	Lörrach	BaWü	08 3 36 036
Hausen ob Verena	Tuttlingen	BaWü	08 3 27 023
Hausham	Miesbach	Bay	09 1 82 119
Haustadt	Merzig-Wadern	Saar	10 0 32 215
Hausten	Mayen-Koblenz	RhPf	07 1 37 034
Hausweiler	Kusel	RhPf	07 3 36 035
Hauzenberg, Markt	Passau	Bay	09 2 75 126
Hauzenstein	Regensburg	Bay	09 3 75 146
Havekost	Herzogtum Lauenburg	SchH	01 0 53 052
Haverlah	Goslar	Ndsa	03 7 34 121
Havetoft	Schleswig	SchH	01 0 59 037
Havetoftloft	Schleswig	SchH	01 0 59 038
Havighorst b. Bad Oldesloe	Stormarn	SchH	01 0 62 029
Havighorst bei Reinbek	Stormarn	SchH	01 0 62 030
Havixbeck	Münster	NW	05 5 36 113
Hawangen	Unterallgäu	Bay	09 7 78 149
Hayingen, Stadt	Reutlingen	BaWü	08 4 15 034
Hayna	Germersheim	RhPf	07 3 34 010
Hebelermeer	Meppen	Ndsa	03 5 36 139
Hebenbach	Roth	Bay	09 5 76 444
Heber	Soltau	Ndsa	03 3 38 129
Hebertsfelden	Rottal-Inn	Bay	09 2 77 124
Hebertshausen	Dachau	Bay	09 1 74 122
Hebramsdorf	Landshut	Bay	09 2 74 139

## Hechendorf

Gemeinde	Landkreis	Land	Statistische Kennziffer
Hechendorf	Garmisch-Partenkirchen	Bay	09 1 80 120
Hechendorf a. Pilsensee	Starnberg	Bay	09 1 88 123
Hechingen, Stadt	Zollernalbkreis	BaWü	08 4 17 031
Hechlingen	Weißenburg-Gunzenhausen	Bay	09 5 77 139
Hechthausen	Land Hadeln	Ndsa	03 4 32 127
Hecken	Rhein-Hunsrück-Kreis	RhPf	07 1 40 048
Heckenbach	Ahrweiler	RhPf	07 1 31 027
Heckenbeck	Gandersheim	Ndsa	03 7 33 143
Heckendalheim	Sankt Ingbert	Saar	10 0 36 511
Heckenmünster	Bernkastel-Wittlich	RhPf	07 2 31 050
Heckfeld	Tauberkreis	BaWü	08 1 28 052
Heckhuscheid	Bitburg-Prüm	RhPf	07 2 32 236
Hecklingen	Emmendingen	BaWü	08 3 16 015
Heddert	Trier-Saarburg	RhPf	07 2 35 040
Heddesbach	Rhein-Neckar-Kreis	BaWü	08 2 26 027
Heddesheim	Rhein-Neckar-Kreis	BaWü	08 2 26 028
Heddinghausen	Brilon	NW	05 8 33 516
Heddinghausen//Langenstraße	Lippstadt	NW	05 8 36 419
Hedeper	Wolfenbüttel	Ndsa	03 7 36 150
Hedern	Fallingb.ostel	Ndsa	03 3 33 144
Hedwigenkoog	Dithmarschen	SchH	01 0 51 043
Heede	Pinneberg	SchH	01 0 56 022
Heede	Grafschaft Diepholz	Ndsa	03 1 31 134
Heede	Aschendorf-Hümmling	Ndsa	03 5 31 127
Heek	Ahaus	NW	05 5 31 117
Heelden	Rees	NW	05 1 38 411
Heemsen	Nienburg (Weser)	Ndsa	03 1 37 144
Heeren-Herken	Rees	NW	05 1 38 314
Heerstedt	Wesermünde	Ndsa	03 4 37 146
Heersum	Hildesheim-Marienburg	Ndsa	03 2 35 157
Heesen	Grafschaft Hoya	Ndsa	03 1 32 153
Heeslingen	Bremervörde	Ndsa	03 4 31 158
Heeßel	Burgdorf	Ndsa	03 3 31 138
Heeßen	Schaumburg-Lippe	Ndsa	03 1 38 128
Heessen, Stadt	Beckum	NW	05 5 32 114
Heesterkante	Grafschaft Bentheim	Ndsa	03 5 33 137
Hefersweiler	Kusel	RhPf	07 3 36 036
Hegelhofen	Neu-Ulm	Bay	09 7 75 125
Hegensdorf	Büren	NW	05 7 32 316
Hegnach	Rems-Murr-Kreis	BaWü	08 1 19 030
Hegne	Konstanz	BaWü	08 3 35 032
Hegnenbach	Augsburg	Bay	09 7 72 154
Hehlen	Holzminden	Ndsa	03 2 36 142
Heid//Fichter u.	Tirschenreuth	Bay	09 3 77 444
Heidberg	Osterholz	Ndsa	03 4 33 122
Heide	Ansbach	Bay	09 5 71 444
Heide, Stadt	Dithmarschen	SchH	01 0 51 044
Heideck, Stadt	Roth	Bay	09 5 76 126
Heidekamp	Stormarn	SchH	01 0 62 031
Heidelberg, Stadt		BaWü	08 2 21 000
Heidelheim	Wunsiedel i.Fichtelgebirge	Bay	09 4 79 124
Heidelsheim, Stadt	Karlsruhe	BaWü	08 2 15 030
Heiden	Borken	NW	05 5 33 312
Heidenau	Harburg	Ndsa	03 3 35 155
Heidenberg	Roth	Bay	09 5 76 444
Heidenburg	Bernkastel-Wittlich	RhPf	07 2 31 204
Heidenfeld	Schweinfurt	Bay	09 6 78 142
Heidenheim an der Brenz, Stadt	Heidenheim	BaWü	08 1 35 019
Heidenheim, Markt	Weißenburg-Gunzenhausen	Bay	09 5 77 140
Heidenrod	Untertaunuskreis	Hess	06 1 52 086
Heidesheim am Rhein	Mainz-Bingen	RhPf	07 3 39 027
Heidgraben	Pinneberg	SchH	01 0 56 023
Heidmoor	Segeberg	SchH	01 0 60 037
Heidmühlen	Segeberg	SchH	01 0 60 038
Heidweiler	Bernkastel-Wittlich	RhPf	07 2 31 051
Heigenbrücken	Aschaffenburg	Bay	09 6 71 126
Heikendorf	Plön	SchH	01 0 57 025

Gemeinde	Landkreis	Land	Statistische Kennziffer
Heilbach	Bitburg-Prüm	RhPf	07 2 32 047
Heilberscheid	Unterwesterwaldkreis	RhPf	07 1 42 026
Heilbronn, Stadt		BaWü	08 1 21 000
Heilbrunn//Bad	Bad Tölz-Wolfratshausen	Bay	09 1 73 111
Heilenbach	Bitburg-Prüm	RhPf	07 2 32 048
Heilgersdorf	Coburg	Bay	09 4 73 137
Heiligenberg	Bodenseekreis	BaWü	08 4 35 020
Heiligenborn	Wittgenstein	NW	05 8 42 418
Heiligenfelde	Grafschaft Hoya	Ndsa	03 1 32 154
Heiligenhafen, Stadt	Ostholstein	SchH	01 0 55 021
Heiligenhaus, Stadt	Düsseldorf-Mettmann	NW	05 1 32 112
Heiligenloh	Grafschaft Hoya	Ndsa	03 1 32 155
Heiligenmoschel	Kaiserslautern	RhPf	07 3 35 013
Heiligenrode	Grafschaft Hoya	Ndsa	03 1 32 156
Heiligenroth	Unterwesterwaldkreis	RhPf	07 1 42 027
Heiligenstadt i. OFr., Markt	Bamberg	Bay	09 4 71 142
Heiligenstedten	Steinburg	SchH	01 0 61 034
Heiligenstedtenerkamp	Steinburg	SchH	01 0 61 035
Heilighenthal	Lüneburg	Ndsa	03 3 37 156
Heiligenwald	Ottweiler	Saar	10 0 33 118
Heiligenzimmern	Zollernalbkreis	BaWü	08 4 17 032
Heiligkreuz	Traunstein	Bay	09 1 89 123
Heiligkreuzsteinach	Rhein-Neckar-Kreis	BaWü	08 2 26 029
Heiligkreuztal	Biberach	BaWü	08 4 26 056
Heilinghausen	Regensburg	Bay	09 3 75 147
Heilsbronn, Stadt	Ansbach	Bay	09 5 71 165
Heilshoop	Stormarn	SchH	01 0 62 032
Heilshorn	Osterholz	Ndsa	03 4 33 123
Heimbach	Emmendingen	BaWü	08 3 16 016
Heimbach	Birkenfeld	RhPf	07 1 34 036
Heimbach, Stadt	Düren	NW	05 3 39 126
Heimberg	Neuburg-Schrobenhausen	Bay	09 1 85 444
Heimborn	Oberwesterwaldkreis	RhPf	07 1 39 038
Heimbuchenthal	Aschaffenburg	Bay	09 6 71 127
Heimenkirch, Markt	Lindau (Bodensee)	Bay	09 7 76 114
Heimertingen	Unterallgäu	Bay	09 7 78 150
Heimpersdorf	Augsburg	Bay	09 7 72 155
Heimsheim, Stadt	Enzkreis	BaWü	08 2 36 025
Heimstetten	München	Bay	09 1 84 125
Heimweiler	Bad Kreuznach	RhPf	07 1 33 041
Heina	Melsungen	Hess	06 2 40 026
Heinade	Holzminden	Ndsa	03 2 36 143
Heinbockel	Stade	Ndsa	03 4 35 159
Heinde	Hildesheim-Marienburg	Ndsa	03 2 35 158
Heine	Wesermünde	Ndsa	03 4 37 147
Heinersberg	Kronach	Bay	09 4 76 135
Heinersreuth	Kulmbach	Bay	09 4 77 120
Heinersreuth	Bayreuth	Bay	09 4 72 150
Heinersreuth	Neustadt a.d. Waldnaab	Bay	09 3 74 126
Heinersreuther Forst	Neustadt a.d. Waldnaab	Bay	09 3 74 444
Heinersreuther Forst	Bayreuth	Bay	09 4 72 444
Heiningen	Goslar	Ndsa	03 7 34 122
Heiningen	Göppingen	BaWü	08 1 17 030
Heinkenborstel	Rendsburg-Eckernförde	SchH	01 0 58 074
Heinrichsthal	Aschaffenburg	Bay	09 6 71 128
Heinrichsthaler Forst	Aschaffenburg	Bay	09 6 71 444
Heinsberg, Stadt	Heinsberg	NW	05 3 40 114
Heinschenwalde	Bremervörde	Ndsa	03 4 31 136
Heinsen	Lüneburg	Ndsa	03 3 37 157
Heinsen	Holzminden	Ndsa	03 2 36 185
Heinum	Alfeld (Leine)	Ndsa	03 2 31 145
Heinzenbach	Rhein-Hunsrück-Kreis	RhPf	07 1 40 049
Heinzenberg	Bad Kreuznach	RhPf	07 1 33 042
Heinzenhausen	Kusel	RhPf	07 3 36 038
Heinzerath	Bernkastel-Wittlich	RhPf	07 2 31 052
Heisdorf	Bitburg-Prüm	RhPf	07 2 32 238
Heisede	Hildesheim-Marienburg	Ndsa	03 2 35 159

HeiBing-Bärenschlag

Gemeinde	Landkreis	Land	Statistische Kennziffer
HeiBing-Bärenschlag	Amberg-Sulzbach	Bay	09 3 71 444
Heist	Pinneberg	SchH	01 0 56 024
Heistenbach	Rhein-Lahn-Kreis	RhPf	07 1 41 053
Heisterberg	Sankt Wendel	Saar	10 0 37 517
Heitel	Lingen	Ndsa	03 5 34 137
Heitersheim, Stadt	Breisgau-Hochschwarzwald	BaWü	08 3 15 050
Heitlingen	Hannover	Ndsa	03 1 35 141
Helchenbach	Kelheim	Bay	09 2 73 126
Heldenstein	Mühl Dorf a.lnn	Bay	09 1 83 120
Helfant	Trier-Saarburg	RhPf	07 2 35 042
Helfendorf	München	Bay	09 1 84 126
Helferskirchen	Unterwesterwaldkreis	RhPf	07 1 42 028
Helgoland	Pinneberg	SchH	01 0 56 025
Hellefeld	Arnsberg	NW	05 8 32 315
Hellendorf	Burgdorf	Ndsa	03 3 31 139
Hellendorf//Eft-	Merzig-Wadern	Saar	10 0 32 714
Hellenhahn-Schellenberg	Oberwesterwaldkreis	RhPf	07 1 39 039
Hellenthal	Euskirchen	NW	05 3 33 119
Hellerberg	Neustadt a.d.Waldnaab	Bay	09 3 74 444
Hellertshausen	Birkenfeld	RhPf	07 1 34 037
Hellingen	Haßberge	Bay	09 6 74 148
Hellinghausen	Lippstadt	NW	05 8 36 317
Hellingst	Osterholz	Ndsa	03 4 33 124
Hellschen-Heringsand-Unterschaar	Dithmarschen	SchH	01 0 51 045
Hellwege	Rotenburg (Wümme)	Ndsa	03 4 34 130
Helmbrechts, Stadt	Hof	Bay	09 4 75 136
Helmenzen	Altenkirchen (Westerwald)	RhPf	07 1 32 047
Helmeringhausen	Brilon	NW	05 8 33 222
Helmern	Warburg	NW	05 7 41 415
Helmern	Büren	NW	05 7 32 217
Helmeroth	Altenkirchen (Westerwald)	RhPf	07 1 32 048
Helminghausen	Brilon	NW	05 8 33 517
Helmlingen	Ortenaukreis	BaWü	08 3 17 044
Helmscherode	Gandersheim	Ndsa	03 7 33 144
Helmshausen	Melsungen	Hess	06 2 40 028
Helmstadt	Rhein-Neckar-Kreis	BaWü	08 2 26 030
Helmstadt, Markt	Würzburg	Bay	09 6 79 144
Helmstedt	Helmstedt	Ndsa	03 7 35 517
Helmstedt, Stadt	Helmstedt	Ndsa	03 7 35 134
Helmstorf	Plön	SchH	01 0 57 026
Helpsen	Schaumburg-Lippe	Ndsa	03 1 38 129
Helsa	Kassel	Hess	06 2 74 011
Helse	Dithmarschen	SchH	01 0 51 046
Helsinghausen	Grafschaft Schaumburg	Ndsa	03 1 33 138
Helstorf	Neustadt am Rübenberge	Ndsa	03 1 36 132
Helte	Meppen	Ndsa	03 5 36 140
Heltersberg	Pirmasens	RhPf	07 3 40 015
Helvesiek	Rotenburg (Wümme)	Ndsa	03 4 34 131
Helzendorf	Grafschaft Hoya	Ndsa	03 1 32 157
Hemau, Stadt	Regensburg	Bay	09 3 75 148
Hemden	Borken	NW	05 5 33 413
Hemdingen	Pinneberg	SchH	01 0 56 026
Hemer, Stadt	Iserlohn	NW	05 8 35 315
Hemhof	Rosenheim	Bay	09 1 87 140
Hemhofen	Erlangen-Höchstadt	Bay	09 5 72 130
Hemkenrode	Braunschweig	Ndsa	03 7 32 139
Hemme	Dithmarschen	SchH	01 0 51 047
Hemmelen	Altenkirchen (Westerwald)	RhPf	07 1 32 049
Hemmenhofen	Konstanz	BaWü	08 3 35 033
Hemmerden	Grevenbroich	NW	05 1 34 611
Hemmern	Lippstadt	NW	05 8 36 414
Hemmersdorf	Saarlouis	Saar	10 0 35 716
Hemmersheim	Neustadt a.d.Aisch-Bad Windsheim	Bay	09 5 75 130
Hemmingen	Ludwigsburg	BaWü	08 1 18 027
Hemmingen-Westerfeld	Hannover	Ndsa	03 1 35 142
Hemmingstedt	Dithmarschen	SchH	01 0 51 048
Hemmoor	Land Hadeln	Ndsa	03 4 32 130



Gemeinde	Landkreis	Land	Statistische Kennziffer
Hemsbach	Rhein-Neckar-Kreis	BaWü	08 2 26 031
Hemsbünde	Rotenburg (Wümme)	Ndsa	03 4 34 132
Hemshlar	Wittgenstein	NW	05 8 42 224
Hemsen	Meppen	Ndsa	03 5 36 141
Hemslingen	Rotenburg (Wümme)	Ndsa	03 4 34 133
Hemslöh	Grafschaft Diepholz	Ndsa	03 1 31 135
Henau	Rhein-Hunsrück-Kreis	RhPf	07 1 40 050
Hendungen	Rhön-Grabfeld	Bay	09 6 73 130
Henfenfeld	Nürnberger Land	Bay	09 5 74 131
Heng//Postbauer-	Neumarkt i.d.OPf.	Bay	09 3 73 155
Hengersberg, Markt	Deggendorf	Bay	09 2 71 125
Henglarn	Büren	NW	05 7 32 218
Hengstfeld	Schwäbisch Hall	BaWü	08 1 27 038
Hengstleite	Neustadt a.d.Waldnaab	Bay	09 3 74 444
Henneckenrode	Hildesheim-Marienburg	Ndsa	03 2 35 160
Hennef (Sieg)	Rhein-Sieg-Kreis	NW	05 3 37 115
Hennen	Iserlohn	NW	05 8 35 213
Hennenkobl//Klautzenbacher Wald u.	Regen	Bay	09 2 76 444
Hennstedt	Steinburg	SchH	01 0 61 036
Hennstedt	Dithmarschen	SchH	01 0 51 049
Hennweiler	Bad Kreuznach	RhPf	07 1 33 043
Henrichenburg	Recklinghausen	NW	05 6 37 611
Henschtal	Kusel	RhPf	07 3 36 037
Henstedt	Grafschaft Hoya	Ndsa	03 1 32 158
Henstedt-Ulzburg	Segeberg	SchH	01 0 60 039
Hentern	Trier-Saarburg	RhPf	07 2 35 043
Hepberg	Eichstätt	Bay	09 1 76 131
Heppdiel	Miltenberg	Bay	09 6 76 129
Heppendorf	Bergheim (Erft)	NW	05 3 31 514
Heppenheim a.d. Bergstr., Stadt	Bergstraße	Hess	06 1 71 011
Hepstedt	Bremervörde	Ndsa	03 4 31 159
Herbede, Stadt	Ennepe-Ruhr-Kreis	NW	05 9 34 115
Herbern	Lüdinghausen	NW	05 5 35 411
Herbertingen	Sigmaringen	BaWü	08 4 37 044
Herbertshausen	Wittgenstein	NW	05 8 42 419
Herbitzheim	Sankt Ingbert	Saar	10 0 36 611
Herblingen	Donau-Ries	Bay	09 7 79 157
Herblinghausen	Arnsberg	NW	05 8 32 316
Herbolzheim	Neustadt a.d.Aisch-Bad Windsheim	Bay	09 5 75 131
Herbolzheim (Jagst)	Heilbronn	BaWü	08 1 25 043
Herbolzheim, Stadt	Emmendingen	BaWü	08 3 16 017
Herborn	Birkenfeld	RhPf	07 1 34 038
Herborn, Stadt	Dillkreis	Hess	06 1 37 029
Herbornseelbach	Dillkreis	Hess	06 1 37 030
Herbram	Büren	NW	05 7 32 415
Herbrechtingen	Heidenheim	BaWü	08 1 35 020
Herbstadt	Rhön-Grabfeld	Bay	09 6 73 131
Herbststein, Stadt	Vogelsbergkreis	Hess	06 1 84 008
Herbstmühle	Bitburg-Prüm	RhPf	07 2 32 049
Herchshheim, Markt	Würzburg	Bay	09 6 79 145
Herchweiler	Kusel	RhPf	07 3 36 039
Herdecke, Stadt	Ennepe-Ruhr-Kreis	NW	05 9 34 116
Herdorf	Altenkirchen (Westerwald)	RhPf	07 1 32 050
Herdringen	Arnsberg	NW	05 8 32 417
Herdwangen	Sigmaringen	BaWü	08 4 37 045
Heretsried	Augsburg	Bay	09 7 72 156
Herford, Stadt	Herford	NW	05 7 35 113
Herforst	Bitburg-Prüm	RhPf	07 2 32 050
Hergenfeld	Bad Kreuznach	RhPf	07 1 33 044
Hergenroth	Oberwesterwaldkreis	RhPf	07 1 39 040
Hergensweiler	Lindau (Bodensee)	Bay	09 7 76 115
Hergersweiler	Landau-Bad Bergzabern	RhPf	07 3 37 037
Hergolshausen	Schweinfurt	Bay	09 6 78 143
Heringen (Werra)	Hersfeld-Rotenburg	Hess	06 2 73 008
Heringhausen	Meschede	NW	05 8 37 213
Heringsand-Unterschaar//Hellschen-	Dithmarschen	SchH	01 0 51 045
Heringsdorf	Ostholstein	SchH	01 0 55 022

## Herken//Heeren-

Gemeinde	Landkreis	Land	Statistische Kennziffer
Herken//Heeren-	Rees	NW	05 1 38 314
Herl	Trier-Saargburg	RhPf	07 2 35 044
Herleshausen	Eschwege	Hess	06 2 31 024
Herlheim	Schweinfurt	Bay	09 6 78 144
Herlinghausen	Warburg	NW	05 7 41 515
Hermannsberg	Neumarkt i.d.OPf.	Bay	09 3 73 132
Hermannsburg	Celle	Ndsa	03 3 32 150
Hermannstein	Wetzlar	Hess	06 1 54 039
Hermaringen	Heidenheim	BaWü	08 1 35 021
Hermersberg	Pirmasens	RhPf	07 3 40 016
Hermershausen	Marburg	Hess	06 2 39 044
Hermesbach//Alterhahn u.	Neustadt a.d.Aisch-Bad Windsheim	Bay	09 5 75 444
Hermesdorf	Bitburg-Prüm	RhPf	07 2 32 051
Hermeskeil	Trier-Saargburg	RhPf	07 2 35 045
Herne, Stadt		NW	05 9 16 000
Herold	Rhein-Lahn-Kreis	RhPf	07 1 41 054
Heroldingen	Donau-Ries	Bay	09 7 79 158
Heroldsbach	Forchheim	Bay	09 4 74 135
Heroldsberg, Markt	Erlangen-Höchststadt	Bay	09 5 72 131
Heroldstatt	Alb-Donau-Kreis	BaWü	08 4 25 139
Herren-Sulzbach	Kusel	RhPf	07 3 36 040
Herrenalb, Stadt//Bad	Calw	BaWü	08 2 35 033
Herrenberg, Stadt	Böblingen	BaWü	08 1 15 021
Herrentierbach	Schwäbisch Hall	BaWü	08 1 27 039
Herrenzimmern	Rottweil	BaWü	08 3 25 027
Herresbach	Mayen-Koblenz	RhPf	07 1 37 035
Herrieden, Stadt	Ansbach	Bay	09 5 71 166
Herringhausen	Lippstadt	NW	05 8 36 318
Herrischried	Waldshut	BaWü	08 3 37 049
Herrlingen	Alb-Donau-Kreis	BaWü	08 4 25 058
Herrngiersdorf	Kelheim	Bay	09 2 73 127
Herrnhäusen	Bad Tölz-Wolfratshausen	Bay	09 1 73 128
Herrnsaal	Kelheim	Bay	09 2 73 128
Herrnsdorf	Bamberg	Bay	09 4 71 143
Herrnsheim, Markt	Kitzingen	Bay	09 6 75 133
Herrnwahlthann	Kelheim	Bay	09 2 73 129
Herrnwald	Main-Spessart	Bay	09 6 77 444
Herrsching a. Ammersee	Starnberg	Bay	09 1 88 124
Herrstein	Birkenfeld	RhPf	07 1 34 039
Hersbruck, Stadt	Nürnberger Land	Bay	09 5 74 132
Herschbach (Oberwesterwaldkreis)	Oberwesterwaldkreis	RhPf	07 1 39 041
Herschbach (Unterwesterwaldkreis)	Unterwesterwaldkreis	RhPf	07 1 42 029
Herschberg	Pirmasens	RhPf	07 3 40 017
Herschbroich	Ahrweiler	RhPf	07 1 31 028
Herscheid	Lüdenscheid	NW	05 8 31 114
Herschweiler-Pettersheim	Kusel	RhPf	07 3 36 041
Herschwiesen	Rhein-Hunsrück-Kreis	RhPf	07 1 40 051
Hersdorf	Bitburg-Prüm	RhPf	07 2 32 332
Hersfeld, Bad, Stadt	Hersfeld-Rotenburg	Hess	06 2 73 009
Herten, Stadt	Recklinghausen	NW	05 6 37 112
Hertingen	Lörrach	BaWü	08 3 36 038
Herxheim a. Berg	Bad Dürkheim	RhPf	07 3 32 026
Herxheim bei Landau/Pfalz	Landau-Bad Bergzabern	RhPf	07 3 37 038
Herxheimweyher	Landau-Bad Bergzabern	RhPf	07 3 37 039
Herzberg am Harz, Stadt	Osterode am Harz	Ndsa	03 2 39 124
Herzebocholt	Borken	NW	05 5 33 414
Herzebrock	Gütersloh	NW	05 7 33 115
Herzfeld	Bitburg-Prüm	RhPf	07 2 32 240
Herzhausen	Biedenkopf	Hess	06 1 33 028
Herzhorn	Steinburg	SchH	01 0 61 037
Herzlake	Meppen	Ndsa	03 5 36 143
Herzogauer Berg//Vord. u. Hint. Gleßling u.	Cham	Bay	09 3 72 444
Herzogenaurach, Stadt	Erlangen-Höchststadt	Bay	09 5 72 132
Herzogenrath, Stadt	Aachen	NW	05 3 38 114
Herzogenreuth	Bamberg	Bay	09 4 71 144
Herzogsreut	Freyung-Grafenau	Bay	09 2 72 124
Herzogswald	Amberg-Sulzbach	Bay	09 3 71 444

Gemeinde	Landkreis	Land	Statistische Kennziffer
Herzogsweller	Freudenstadt	BaWü	08 2 37 036
Hesborn	Brilon	NW	05 8 33 313
Hesedorf bei Bremervörde	Bremervörde	Ndsa	03 4 31 160
Hesedorf bei Gyhum	Bremervörde	Ndsa	03 4 31 161
Hesel	Leer	Ndsa	03 6 32 149
Hesepe	Grafschaft Bentheim	Ndsa	03 5 33 138
Hespe-Hiddensen	Schaumburg-Lippe	Ndsa	03 1 38 130
Hess. Lichtenau, Stadt	Witzenhausen	Hess	06 2 43 022
Heßdorf	Main-Spessart	Bay	09 6 77 139
Heßdorf	Erlangen-Höchstadt	Bay	09 5 72 133
Hesselbach	Kronach	Bay	09 4 76 136
Hesselbach	Schweinfurt	Bay	09 6 78 145
Hesselbach	Wittgenstein	NW	05 8 42 421
Hesselberg	Erlangen-Höchstadt	Bay	09 5 72 134
Hessenaue	Groß-Gerau	Hess	06 1 42 016
Hesseneck	Odenwaldkreis	Hess	06 1 81 007
Hessenreuth	Tirschenreuth	Bay	09 3 77 124
Hessenreuther Forst	Tirschenreuth	Bay	09 3 77 444
Hessenstein	Frankenberg	Hess	06 2 32 080
Heßheim	Ludwigshafen	RhPf	07 3 38 012
Hessigheim	Ludwigsburg	BaWü	08 1 18 028
Hessisch Oldendorf, Stadt	Grafschaft Schaumburg	Ndsa	03 1 33 140
Heßlar	Main-Spessart	Bay	09 6 77 140
Heßloch//Dittelsheim-	Alzey-Worms	RhPf	07 3 31 015
Hesterberg	Nienburg (Weser)	Ndsa	03 1 37 145
Hestrup	Grafschaft Bentheim	Ndsa	03 5 33 139
Hesweiler	Cochem-Zell	RhPf	07 1 35 041
Hettingen	Pinneberg	SchH	01 0 56 027
Hettenhausen	Pirmasens	RhPf	07 3 40 018
Hettenleidelheim	Bad Dürkheim	RhPf	07 3 32 027
Hettenrodt	Birkenfeld	RhPf	07 1 34 040
Hettensen	Northeim	Ndsa	03 2 38 145
Hettenshausen	Pfaffenhofen a.d.Ilm	Bay	09 1 86 126
Hettigenbeuern	Odenwaldkreis	BaWü	08 2 25 035
Hettingen	Odenwaldkreis	BaWü	08 2 25 036
Hettingen, Stadt	Sigmaringen	BaWü	08 4 37 047
Hettlingen	Dillingen a.d.Donau	Bay	09 7 73 138
Hettstadt	Würzburg	Bay	09 6 79 146
Hetzelsdorf	Forchheim	Bay	09 4 74 136
Hetzerath	Bernkastel-Wittlich	RhPf	07 2 31 053
Hetzerode	Eschwege	Hess	06 2 31 025
Hetzles	Forchheim	Bay	09 4 74 137
Hetzlos	Bad Kissingen	Bay	09 6 72 128
Hetzwege	Rotenburg (Wümme)	Ndsa	03 4 34 134
Heubach	Dieburg	Hess	06 1 36 019
Heubach, Stadt	Ostalbkreis	BaWü	08 1 36 028
Heuchelheim	Gießen	Hess	06 1 41 032
Heuchelheim b. Frankenthal	Ludwigshafen	RhPf	07 3 38 013
Heuchelheim-Klingen	Landau-Bad Bergzabern	RhPf	07 3 37 040
Heuchling	Nürnberger Land	Bay	09 5 74 133
Heuchlingen	Heidenheim	BaWü	08 1 35 022
Heuchlingen	Ostalbkreis	BaWü	08 1 36 029
Heudorf am Bussen	Biberach	BaWü	08 4 26 057
Heudorf bei Mengen	Sigmaringen	BaWü	08 4 37 048
Heudorf bei Meßkirch	Sigmaringen	BaWü	08 4 37 049
Heudorf im Hegau	Konstanz	BaWü	08 3 35 034
Heuerßen	Schaumburg-Lippe	Ndsa	03 1 38 131
Heufurt	Rhön-Grabfeld	Bay	09 6 73 132
Heugrumbach	Main-Spessart	Bay	09 6 77 141
Heupelzen	Altenkirchen (Westerwald)	RhPf	07 1 32 051
Heusenstamm, Stadt	Offenbach	Hess	06 1 49 011
Heustreu	Rhön-Grabfeld	Bay	09 6 73 133
Heusweiler	Saarbrücken	Saar	10 0 34 312
Heuweiler	Breisgau-Hochschwarzwald	BaWü	08 3 15 051
Heuzert	Oberwesterwaldkreis	RhPf	07 1 39 042
Hevensen	Northeim	Ndsa	03 2 38 146
Heyen	Holzminde	Ndsa	03 2 36 146

Heyersum

Gemeinde	Landkreis	Land	Statistische Kennziffer
Heyersum	Alfeld (Leine)	Ndsa	03 2 31 146
Heyweiler	Rhein-Hunsrück-Kreis	RhPf	07 1 40 052
Hibben	Nienburg (Weser)	Ndsa	03 1 37 146
Hiddenhausen	Herford	NW	05 7 35 114
Hiddensen//Hespe-	Schaumburg-Lippe	Ndsa	03 1 38 130
Hiddestorf	Hannover	Ndsa	03 1 35 143
Hiddingen	Rotenburg (Wümme)	Ndsa	03 4 34 135
Hienheim	Kelheim	Bay	09 2 73 130
Hienheimer Forst	Kelheim	Bay	09 2 73 444
Hierscheid	Ottweiler	Saar	10 0 33 218
Hilbringen	Merzig-Wadern	Saar	10 0 32 315
Hilchenbach, Stadt	Siegen	NW	05 8 39 111
Hilden, Stadt	Düsseldorf-Mettmann	NW	05 1 32 113
Hildenbach	Wunsiedel i.Fichtelgebirge	Bay	09 4 79 125
Hilders	Fulda	Hess	06 2 72 010
Hildesheim, Stadt		Ndsa	03 2 12 000
Hildfeld	Brilon	NW	05 8 33 614
Hildrizhausen	Böblingen	BaWü	08 1 15 022
Hilgenroth	Altenkirchen (Westerwald)	RhPf	07 1 32 052
Hilgenroth	Untertaunuskreis	Hess	06 1 52 029
Hilgermissen	Grafschaft Hoya	Ndsa	03 1 32 159
Hilgershausen	Melsungen	Hess	06 2 40 032
Hilgert	Neuwied	RhPf	07 1 38 029
Hilgert	Unterwesterwaldkreis	RhPf	07 1 42 030
Hilgertshausen	Dachau	Bay	09 1 74 123
Hilkenbrook	Aschendorf-Hümmling	Ndsa	03 5 31 129
Hille	Minden-Lübbecke	NW	05 7 39 112
Hillerse	Gifhorn	Ndsa	03 3 34 170
Hillesheim	Daun	RhPf	07 2 33 029
Hillesheim	Mainz-Bingen	RhPf	07 3 39 028
Hillgroven	Dithmarschen	SchH	01 0 51 050
Hillscheid	Unterwesterwaldkreis	RhPf	07 1 42 031
Hilpoltstein, Stadt	Roth	Bay	09 5 76 127
Hilscheid	Bernkastel-Wittlich	RhPf	07 2 31 054
Hilst	Pirmasens	RhPf	07 3 40 019
Hilttenfingen	Augsburg	Bay	09 7 72 157
Hilter am Teutoburger Wald	Osnabrück	Ndsa	03 5 37 141
Hiltersried	Cham	Bay	09 3 72 134
Hiltpoltstein, Markt	Forchheim	Bay	09 4 74 138
Hiltrup	Münster	NW	05 5 36 413
Hilwartshausen	Einbeck	Ndsa	03 2 33 124
Hilzingen	Konstanz	BaWü	08 3 35 035
Himbergen	Uelzen	Ndsa	03 3 39 185
Himmelkron	Kulmbach	Bay	09 4 77 121
Himmelkroner Forst	Kulmbach	Bay	09 4 77 444
Himmelpforten	Stade	Ndsa	03 4 35 161
Himmelstadt	Main-Spessart	Bay	09 6 77 142
Himmelsthür	Hildesheim-Marienburg	Ndsa	03 2 35 161
Himmighofen	Rhein-Lahn-Kreis	RhPf	07 1 41 055
Hindelang, Markt	Oberallgäu	Bay	09 7 80 123
Hingstheide	Steinburg	SchH	01 0 61 038
Hinnebeck	Osterholz	Ndsa	03 4 33 125
Hinnenkamp	Osnabrück	Ndsa	03 5 37 202
Hinte	Norden	Ndsa	03 6 33 134
Hintereben	Freyung-Grafenau	Bay	09 2 72 125
Hinterkleebach	Bayreuth	Bay	09 4 72 151
Hinterschmiding	Freyung-Grafenau	Bay	09 2 72 126
Hintersee//Forst	Berchtesgadener Land	Bay	09 1 72 444
Hintersteinau	Schlüchtern	Hess	06 1 51 012
Hintertiefenbach	Birkenfeld	RhPf	07 1 34 041
Hinterwald	Rhein-Lahn-Kreis	RhPf	07 1 41 056
Hinterweidenthal	Pirmasens	RhPf	07 3 40 020
Hinterweiler	Daun	RhPf	07 2 33 030
Hinterzarten	Breisgau-Hochschwarzwald	BaWü	08 3 15 052
Hintschingen	Tuttlingen	BaWü	08 3 27 024
Hinzenburg	Trier-Saarburg	RhPf	07 2 35 046
Hinzerath	Bernkastel-Wittlich	RhPf	07 2 31 055

Gemeinde	Landkreis	Land	Statistische Kennziffer
Hinzert-Pöler	Trier-Saarburg	RhPf	07 2 35 047
Hinzweiler	Kusel	RhPf	07 3 36 042
Hipstedt	Bremervörde	Ndsa	03 4 31 162
Hirblingen	Augsburg	Bay	09 7 72 158
Hirrlingen	Tübingen	BaWü	08 4 16 018
Hirsau	Calw	BaWü	08 2 35 034
Hirschaid, Markt	Bamberg	Bay	09 4 71 145
Hirschau, Stadt	Amberg-Weizsach	Bay	09 3 71 127
Hirschbach	Amberg-Weizsach	Bay	09 3 71 128
Hirschberg	Neustadt a.d.Aisch-Bad Windsheim	Bay	09 5 75 444
Hirschberg	Rhein-Lahn-Kreis	RhPf	07 1 41 057
Hirschberg	Dillkreis	Hess	06 1 37 031
Hirschberg, Stadt	Arnsberg	NW	05 8 32 613
Hirschenhausen	Pfaffenhofen a.d.Ilm	Bay	09 1 86 127
Hirschfeld	Kronach	Bay	09 4 76 137
Hirschfeld	Schweinfurt	Bay	09 6 78 146
Hirschfeld (Hunsrück)	Rhein-Hunsrück-Kreis	RhPf	07 1 40 053
Hirschhorn (Neckar), Stadt	Bergstraße	Hess	06 1 71 012
Hirschhorn/Pfalz	Kaiserslautern	RhPf	07 3 35 014
Hirschlach	Ansbach	Bay	09 5 71 167
Hirschlanden	Ludwigsburg	BaWü	08 1 18 030
Hirschling	Straubing-Bogen	Bay	09 2 78 136
Hirschling	Regensburg	Bay	09 3 75 149
Hirschthal	Pirmasens	RhPf	07 3 40 021
Hirschwald	Amberg-Weizsach	Bay	09 3 71 444
Hirstein	Sankt Wendel	Saar	10 0 37 518
Hirten	Mayen-Koblenz	RhPf	07 1 37 036
Hirten	Altötting	Bay	09 1 71 120
Hirz-Maulsbach	Altenkirchen (Westerwald)	RhPf	07 1 32 053
Hirzenach	Rhein-Hunsrück-Kreis	RhPf	07 1 40 054
Hirzenhain	Wetteraukreis	Hess	06 1 85 009
Hirzenhain	Dillkreis	Hess	06 1 37 032
Hirzweiler	Ottweiler	Saar	10 0 33 311
Hisel	Bitburg-Prüm	RhPf	07 2 32 052
Hittbergen	Lüneburg	Ndsa	03 3 37 158
Hittenkirchen	Rosenheim	Bay	09 1 87 141
Hitzacker, Stadt	Lüchow-Dannenberg	Ndsa	03 3 36 176
Hitzhofen	Eichstätt	Bay	09 1 76 132
Hitzhusen	Segeberg	SchH	01 0 60 040
Hitzkofen	Sigmaringen	BaWü	08 4 37 050
Hobbach	Miltenberg	Bay	09 6 76 130
Hobbensen	Schaumburg-Lippe	Ndsa	03 1 38 132
Hochalohe//Buchwalli u.	Cham	Bay	09 3 72 444
Hochaltingen	Donau-Ries	Bay	09 7 79 160
Hochberg	Sigmaringen	BaWü	08 4 37 051
Hochberg	Sigmaringen	BaWü	08 4 37 052
Hochberg	Ludwigsburg	BaWü	08 1 18 031
Hochborn	Alzey-Worms	RhPf	07 3 31 011
Hochdahl	Düsseldorf-Mettmann	NW	05 1 32 312
Hochdonn	Dithmarschen	SchH	01 0 51 051
Hochdorf	Ludwigsburg	BaWü	08 1 18 032
Hochdorf	Esslingen	BaWü	08 1 16 027
Hochdorf	Biberach	BaWü	08 4 26 058
Hochdorf	Regensburg	Bay	09 3 75 150
Hochdorf	Aichach-Friedberg	Bay	09 7 71 138
Hochdorf	Regen	Bay	09 2 76 124
Hochdorf an der Enz	Ludwigsburg	BaWü	08 1 18 033
Hochdorf-Assenheim	Ludwigshafen	RhPf	07 3 38 014
Hochfeld	Donau-Ries	Bay	09 7 79 161
Hochfürst	Unterallgäu	Bay	09 7 78 444
Hochheim a. M., Stadt	Main-Taunus-Kreis	Hess	06 1 46 016
Hochmössingen	Rottweil	BaWü	08 3 25 028
Hochneukirch	Grevenbroich	NW	05 1 34 119
Hochsal	Waldshut	BaWü	08 3 37 050
Hochscheid	Bernkastel-Wittlich	RhPf	07 2 31 056
Hochspeyer	Kaiserslautern	RhPf	07 3 35 015
Hochstadt	Hanau	Hess	06 1 43 011

## Hochstadt (Pfalz)

Gemeinde	Landkreis	Land	Statistische Kennziffer
Hochstadt (Pfalz)	Landau-Bad Bergzabern	RhPf	07 3 37 041
Hochstadt a. Main	Lichtenfels	Bay	09 4 78 127
Hochstädt	Rosenheim	Bay	09 1 87 142
Hochstätten	Bad Kreuznach	RhPf	07 1 33 045
Hochstahl	Bayreuth	Bay	09 4 72 152
Hochstetten	Karlsruhe	BaWü	08 2 15 032
Hochstetten-Dhaun	Bad Kreuznach	RhPf	07 1 33 046
Hochstraße	Neumarkt i.d.OPf.	Bay	09 3 73 444
Hochviöl	Nordfriesland	SchH	01 0 54 044
Hockeln	Hildesheim-Marienburg	Ndsa	03 2 35 162
Hockenheim, Stadt	Rhein-Neckar-Kreis	BaWü	08 2 26 032
Hockweiler	Trier-Saarburg	RhPf	07 2 35 048
Hodenhagen	Fallingbostal	Ndsa	03 3 33 145
Hodorf	Steinburg	SchH	01 0 61 039
Höchberg	Würzburg	Bay	09 6 79 147
Höchen	Homburg	Saar	10 0 31 116
Höchenschwand	Waldshut	BaWü	08 3 37 051
Höchheim	Rhön-Grabfeld	Bay	09 6 73 134
Höchst	Gelnhausen	Hess	06 1 40 026
Höchst i. Odw.	Odenwaldkreis	Hess	06 1 81 008
Höchstadt a.d. Aisch, Stadt	Erlangen-Höchstadt	Bay	09 5 72 135
Höchstädt a.d. Donau, Stadt	Dillingen a.d. Donau	Bay	09 7 73 139
Höchstädt b. Thiersheim	Wunsiedel i. Fichtelgebirge	Bay	09 4 79 126
Höchstberg	Heilbronn	BaWü	08 1 25 044
Höchstberg	Daun	RhPf	07 2 33 215
Höchstebach	Oberwesterwaldkreis	RhPf	07 1 39 043
Höcking	Dingolfing-Landau	Bay	09 2 79 120
Höcklenkamp	Grafschaft Bentheim	Ndsa	03 5 33 141
Hödienwisch//Jarrenwisch	Dithmarschen	SchH	01 0 51 055
Hödingen	Bodenseekreis	BaWü	08 4 35 021
Höfa	Dachau	Bay	09 1 74 124
Höfen	Biberach	BaWü	08 4 26 059
Höfen	Nienburg (Weser)	Ndsa	03 1 37 147
Höfen	Gifhorn	Ndsa	03 3 34 171
Höfen	Bamberg	Bay	09 4 71 146
Höfen	Nürnberg Land	Bay	09 5 74 134
Höfen an der Enz	Calw	BaWü	08 2 35 035
Höfer	Celle	Ndsa	03 3 32 151
Höferanger	Kulmbach	Bay	09 4 77 122
Höfingen	Böblingen	BaWü	08 1 15 023
Höflas	Tirschenreuth	Bay	09 3 77 125
Höfles	Kronach	Bay	09 4 76 138
Höfstetten	Ansbach	Bay	09 5 71 168
Högel	Nordfriesland	SchH	01 0 54 045
Högersdorf	Segeberg	SchH	01 0 60 041
Högl	Berchtesgadener Land	Bay	09 1 72 119
Högsdorf	Plön	SchH	01 0 57 027
Höhbeck	Lüchow-Dannenberg	Ndsa	03 3 36 343
Höhefeld	Tauberkreis	BaWü	08 1 28 055
Höheinöd	Pirmasens	RhPf	07 3 40 022
Höheischweiler	Pirmasens	RhPf	07 3 40 023
Höhenberg	Straubing-Bogen	Bay	09 2 78 137
Höhenkirchen	München	Bay	09 1 84 127
Höhenkirchener Forst	München	Bay	09 1 84 444
Höhenmoos	Rosenheim	Bay	09 1 87 143
Höhenrain	Rosenheim	Bay	09 1 87 144
Höhenrain	Starnberg	Bay	09 1 88 125
Höhfröschen	Pirmasens	RhPf	07 3 40 024
Höhn	Oberwesterwaldkreis	RhPf	07 1 39 044
Höhndorf	Plön	SchH	01 0 57 028
Höhr-Grenzhausen, Stadt	Unterwesterwaldkreis	RhPf	07 1 42 032
Höllberg u. Steinbühl	Amberg-Weizbach	Bay	09 3 71 444
Höllrich	Main-Spessart	Bay	09 6 77 143
Höllstein	Lörrach	BaWü	08 3 36 039
Hölsbrunn	Rottal-Inn	Bay	09 2 77 125
Hömberg	Rhein-Lahn-Kreis	RhPf	07 1 41 058
Hönau-Lindorf	Bremervörde	Ndsa	03 4 31 163

Gemeinde	Landkreis	Land	Statistische Kennziffer
Hoeningen	Grevenbroich	NW	05 1 34 311
Hönnersum	Hildesheim-Marienburg	Ndsa	03 2 35 163
Hönningen	Ahrweiler	RhPf	07 1 31 029
Hönningen, Stadt//Bad	Neuwied	RhPf	07 1 38 004
Hönze	Alfeld (Leine)	Ndsa	03 2 31 147
Höperhöfen	Rotenburg (Wümme)	Ndsa	03 4 34 136
Höpfingen	Odenwaldkreis	BaWü	08 2 25 039
Hörbach	Dillkreis	Hess	06 1 37 033
Hörden	Osterode am Harz	Ndsa	03 2 39 125
Hörden	Rastatt	BaWü	08 2 16 021
Hördt	Germersheim	RhPf	07 3 34 011
Hörgertshausen	Freising	Bay	09 1 78 132
Höringen	Donnersbergkreis	RhPf	07 3 33 030
Hörkamp-Langenbruch	Schaumburg-Lippe	Ndsa	03 1 38 133
Hörlbach	Kelheim	Bay	09 2 73 131
Hörmannsdorf	Neumarkt i.d.OPf.	Bay	09 3 73 133
Hörnerkirchen//Brande-	Pinneberg	SchH	01 0 56 010
Hörnum (Sylt)	Nordfriesland	SchH	01 0 54 046
Hörpel	Soltau	Ndsa	03 3 38 130
Hörscheid	Daun	RhPf	07 2 33 031
Hörschhausen	Daun	RhPf	07 2 33 032
Hörschwag	Reutlingen	BaWü	08 4 15 036
Hörschweiler	Freudenstadt	BaWü	08 2 37 039
Hörste	Büren	NW	05 7 32 515
Hörstein, Markt	Aschaffenburg	Bay	09 6 71 129
Hörstel	Tecklenburg	NW	05 5 39 513
Hörsten	Osnabrück	Ndsa	03 5 37 203
Hörsten	Rendsburg-Eckernförde	SchH	01 0 58 075
Hörsum	Alfeld (Leine)	Ndsa	03 2 31 148
Hörup	Flensburg-Land	SchH	01 0 52 023
Hösbach	Aschaffenburg	Bay	09 6 71 130
Hösel	Düsseldorf-Mettmann	NW	05 1 32 214
Höslwang	Rosenheim	Bay	09 1 87 145
Hößlinswart	Rems-Murr-Kreis	BaWü	08 1 19 034
Höttingen	Weißenburg-Gunzenhausen	Bay	09 5 77 141
Höttingen	Würzburg	Bay	09 6 79 148
Hötzingen	Soltau	Ndsa	03 3 38 131
Hötzum	Braunschweig	Ndsa	03 7 32 140
Hövede	Dithmarschen	SchH	01 0 51 052
Hövel	Arnsberg	NW	05 8 32 418
Hövel, Stadt//Bockum-	Lüdinghausen	NW	05 5 35 111
Hövelhof	Paderborn	NW	05 7 40 512
Hövels	Altenkirchen (Westerwald)	RhPf	07 1 32 054
Höver	Burgdorf	Ndsa	03 3 31 140
Höxter, Stadt	Höxter	NW	05 7 36 114
Hof	Oberwesterwaldkreis	RhPf	07 1 39 045
Hof, Stadt		Bay	09 4 64 000
Hoffbieber	Fulda	Hess	06 2 72 011
Hofeld-Mauschbach	Sankt Wendel	Saar	10 0 37 519
Hofendorf	Landshut	Bay	09 2 74 140
Hoffeld	Ahrweiler	RhPf	07 1 31 030
Hoffeld	Rendsburg-Eckernförde	SchH	01 0 58 076
Hofgeismar, Stadt	Kassel	Hess	06 2 74 012
Hofheggenberg	Aichach-Friedberg	Bay	09 7 71 139
Hofheim a. Ts., Stadt	Main-Taunus-Kreis	Hess	06 1 46 017
Hofheim i. UFr., Stadt	Haßberge	Bay	09 6 74 149
Hofkirchen	Straubing-Bogen	Bay	09 2 78 138
Hofkirchen, Markt	Passau	Bay	09 2 75 127
Hofolding	München	Bay	09 1 84 128
Hofoldingen Forst-Nord	München	Bay	09 1 84 444
Hofoldingen Forst-Süd	München	Bay	09 1 84 444
Hofsgrund	Breisgau-Hochschwarzwald	BaWü	08 3 15 054
Hofstädten	Aschaffenburg	Bay	09 6 71 131
Hofsteinach	Kronach	Bay	09 4 76 139
Hofstetten	Landsberg a. Lech	Bay	09 1 81 124
Hofstetten	Eichstätt	Bay	09 1 76 133
Hofstetten	Ortenaukreis	BaWü	08 3 17 046

Hofweiler

Gemeinde	Landkreis	Land	Statistische Kennziffer
Hofweiler	Trier-Saarburg	RhPf	07 2 35 049
Hohberg	Ortenaukreis	BaWü	08 3 17 047
Hohe Berg	Miltenberg	Bay	09 6 76 444
Hohe Wart	Miltenberg	Bay	09 6 76 444
Hohebach	Hohenlohekreis	BaWü	08 1 26 036
Hohegeiß	Goslar	Ndsa	03 7 34 513
Hohen-Sülzen	Alzey-Worms	RhPf	07 3 31 041
Hohenacker	Rems-Murr-Kreis	BaWü	08 1 19 035
Hohenahr	Wetzlar	Hess	06 1 54 097
Hohenaltheim	Donau-Ries	Bay	09 7 79 162
Hohenaspe	Steinburg	SchH	01 0 61 040
Hohenassel	Wolfenbüttel	Ndsa	03 7 36 151
Hohenau	Freyung-Grafenau	Bay	09 2 72 127
Hohenberg	Kulmbach	Bay	09 4 77 123
Hohenberg a.d. Eger, Stadt	Wunsiedel i.Fichtelgebirge	Bay	09 4 79 127
Hohenberger Forst	Wunsiedel i.Fichtelgebirge	Bay	09 4 79 444
Hohenbostel am Deister	Hannover	Ndsa	03 1 35 144
Hohenbrunn	München	Bay	09 1 84 129
Hohenbüchen	Holzminden	Ndsa	03 2 36 148
Hohenburg, Markt	Amberg-Weizsbach	Bay	09 3 71 129
Hoheneggelsen	Hildesheim-Marienburg	Ndsa	03 2 35 164
Hohenfeld	Kitzingen	Bay	09 6 75 135
Hohenfelde	Stormarn	SchH	01 0 62 033
Hohenfelde	Steinburg	SchH	01 0 61 041
Hohenfelde	Plön	SchH	01 0 57 029
Hohenfels	Konstanz	BaWü	08 3 35 096
Hohenfels-Essingen	Daun	RhPf	07 2 33 033
Hohenfels, Markt	Neumarkt i.d.OPf.	Bay	09 3 73 134
Hohenfurch	Weilheim-Schongau	Bay	09 1 90 129
Hohengebraching	Regensburg	Bay	09 3 75 151
Hohengehren	Esslingen	BaWü	08 1 16 028
Hohenhäusling	Bamberg	Bay	09 4 71 147
Hohenhameln	Peine	Ndsa	03 2 40 135
Hohenhorn	Herzogtum Lauenburg	SchH	01 0 53 053
Hohenkammer	Freising	Bay	09 1 78 133
Hohenkörben (Kirchspiel Nordhorn)	Grafschaft Bentheim	Ndsa	03 5 33 142
Hohenkörben (Kirchspiel Veldhausen)	Grafschaft Bentheim	Ndsa	03 5 33 143
Hohenleimbach	Ahrweiler	RhPf	07 1 31 206
Hohenlimburg, Stadt	Iserlohn	NW	05 8 35 111
Hohenlinden	Ebersberg	Bay	09 1 75 123
Hohenlockstedt	Steinburg	SchH	01 0 61 042
Hohenmirsberg	Bayreuth	Bay	09 4 72 153
Hohenmoor	Grafschaft Hoya	Ndsa	03 1 32 160
Hohenöllen	Kusel	RhPf	07 3 36 043
Hohenpeißenberg	Weilheim-Schongau	Bay	09 1 90 130
Hohenpolding	Erding	Bay	09 1 77 121
Hohenraden//Borstel-	Pinneberg	SchH	01 0 56 009
Hohenried	Neuburg-Schrobenhausen	Bay	09 1 85 135
Hohenroda	Hersfeld-Rotenburg	Hess	06 2 73 010
Hohenrode	Grafschaft Schaumburg	Ndsa	03 1 33 143
Hohenroth	Rhön-Grabfeld	Bay	09 6 73 135
Hohenschambach	Regensburg	Bay	09 3 75 152
Hohenschwangau	Ostallgäu	Bay	09 7 77 444
Hohenstadt	Göppingen	BaWü	08 1 17 031
Hohenstein	Untertaunuskreis	Hess	06 1 52 030
Hohentanner Wald	Oberallgäu	Bay	09 7 80 444
Hohentengen	Sigmaringen	BaWü	08 4 37 053
Hohentengen	Waldshut	BaWü	08 3 37 053
Hohenthan	Tirschenreuth	Bay	09 3 77 126
Hohenthann	Rosenheim	Bay	09 1 87 146
Hohenthann	Landshut	Bay	09 2 74 141
Hohentreswitz	Schwandorf	Bay	09 3 76 135
Hohentrüdingen	Weißenburg-Gunzenhausen	Bay	09 5 77 142
Hohenwalder Wald	Tirschenreuth	Bay	09 3 77 444
Hohenwart, Markt	Pfaffenhofen a.d.Ilm	Bay	09 1 86 128
Hohenwarth	Cham	Bay	09 3 72 135
Hohenwepel	Warburg	NW	05 7 41 516



Gemeinde	Landkreis	Land	Statistische Kennziffer
Hohenwestedt	Rendsburg-Eckernförde	SchH	01 0 58 077
Hohenzell	Dachau	Bay	09 1 74 125
Hoher Berg	Miltenberg	Bay	09 6 76 444
Hoher Bogen	Cham	Bay	09 3 72 444
Hohkeppel	Rheinisch-Bergischer-Kreis	NW	05 3 36 212
Hohl	Aschaffenburg	Bay	09 6 71 132
Hohn	Rendsburg-Eckernförde	SchH	01 0 58 078
Hohne	Celle	Ndsa	03 3 32 152
Hohnhausen	Haßberge	Bay	09 6 74 150
Hohnhorst	Grafschaft Schaumburg	Ndsa	03 1 33 144
Hohnstedt	Northheim	Ndsa	03 2 38 149
Hohnstorf (Elbe)	Lüneburg	Ndsa	03 3 37 160
Hohwacht (Ostsee)	Plön	SchH	01 0 57 030
Hoiersdorf	Helmstedt	Ndsa	03 7 35 135
Hoinkhausen	Lippstadt	NW	05 8 36 415
Hoisbüttel	Stormarn	SchH	01 0 62 034
Hoisdorf	Stormarn	SchH	01 0 62 035
Holdorf	Vechta	Ndsa	03 8 35 115
Holenberg	Holzminde	Ndsa	03 2 36 149
Holenbrunn	Wunsiedel i.Fichtelgebirge	Bay	09 4 79 128
Hollbüllhuus	Nordfriesland	SchH	01 0 54 047
Holle	Hildesheim-Marienburg	Ndsa	03 2 35 165
Hollen	Wesermünde	Ndsa	03 4 37 150
Hollenbach	Hohenlohekreis	BaWü	08 1 26 037
Hollenbach	Neuburg-Schrobenhausen	Bay	09 1 85 136
Hollenbach	Aichach-Friedberg	Bay	09 7 71 140
Hollenbek	Herzogtum Lauenburg	SchH	01 0 53 054
Hollenstedt	Einbeck	Ndsa	03 2 33 125
Hollenstedt	Harburg	Ndsa	03 3 35 159
Holler	Unterwesterwaldkreis	RhPf	07 1 42 033
Hollerbach	Odenwaldkreis	BaWü	08 2 25 040
Hollern	Stade	Ndsa	03 4 35 163
Hollfeld, Stadt	Bayreuth	Bay	09 4 72 154
Hollige	Fallingb.ostel	Ndsa	03 3 33 146
Hollingstedt	Dithmarschen	SchH	01 0 51 053
Hollingstedt	Schleswig	SchH	01 0 59 039
Hollnich	Rhein-Hunsrück-Kreis	RhPf	07 1 40 055
Hollnseth	Land Hadeln	Ndsa	03 4 32 169
Hollstadt	Rhön-Grabfeld	Bay	09 6 73 136
Hollstein	Witzenhausen	Hess	06 2 43 024
Hollwedel	Grafschaft Hoya	Ndsa	03 1 32 161
Holm	Pinneberg	SchH	01 0 56 028
Holm	Nordfriesland	SchH	01 0 54 048
Holm//Götheby	Rendsburg-Eckernförde	SchH	01 0 58 060
Holnstein	Neumarkt i.d.OPf.	Bay	09 3 73 135
Holnstein	Amberg-Weizbach	Bay	09 3 71 130
Holßel	Wesermünde	Ndsa	03 4 37 151
Holsten	Lingen	Ndsa	03 5 34 138
Holstenniendorf	Steinburg	SchH	01 0 61 043
Holsthum	Bitburg-Prüm	RhPf	07 2 32 053
Holt	Flensburg-Land	SchH	01 0 52 024
Holt und Haar	Grafschaft Bentheim	Ndsa	03 5 33 144
Holtdorf	Rendsburg-Eckernförde	SchH	01 0 58 079
Holte	Nienburg (Weser)	Ndsa	03 1 37 148
Holte	Wesermünde	Ndsa	03 4 37 152
Holtensen	Springe	Ndsa	03 1 39 132
Holtensen bei Wunstorf	Hannover	Ndsa	03 1 35 146
Holtershausen	Gandersheim	Ndsa	03 7 33 147
Holtgast	Wittmund	Ndsa	03 6 34 136
Holthausen	Meppen	Ndsa	03 5 36 146
Holthausen	Lingen	Ndsa	03 5 34 139
Holtheim	Büren	NW	05 7 32 416
Holtland	Leer	Ndsa	03 6 32 156
Holtorf	Nienburg (Weser)	Ndsa	03 1 37 149
Holtrup	Grafschaft Hoya	Ndsa	03 1 32 162
Holtsee	Rendsburg-Eckernförde	SchH	01 0 58 080
Holtwick	Borken	NW	05 5 33 415

Holtwick

Gemeinde	Landkreis	Land	Statistische Kennziffer
Holtwick	Coesfeld	NW	05 5 34 612
Holz	Saarbrücken	Saar	10 0 34 313
Holzacker	Nordfriesland	SchH	01 0 54 049
Holzappel	Rhein-Lahn-Kreis	RhPf	07 1 41 059
Holzbach	Rhein-Hunsrück-Kreis	RhPf	07 1 40 056
Holzbalge	Nienburg (Weser)	Ndsa	03 1 37 150
Holzberndorf	Kitzingen	Bay	09 6 75 136
Holzbunge	Rendsburg-Eckernförde	SchH	01 0 58 081
Holzdorf	Rendsburg-Eckernförde	SchH	01 0 58 082
Holzelfingen	Reutlingen	BaWü	08 4 15 037
Holzen	Lörrach	BaWü	08 3 36 040
Holzen	Lüneburg	Ndsa	03 3 37 161
Holzen	Holzminen	Ndsa	03 2 36 150
Holzen	Iserlohn	NW	05 9 35 513
Holzen	Arnsberg	NW	05 8 32 419
Holzerath	Trier-Saarburg	RhPf	07 2 35 050
Holzerwald	Unterallgäu	Bay	09 7 78 444
Holzfeld	Rhein-Hunsrück-Kreis	RhPf	07 1 40 057
Holzfelder Forst	Altötting	Bay	09 1 71 444
Holzgerlingen	Böblingen	BaWü	08 1 15 024
Holzgünz	Unterallgäu	Bay	09 7 78 151
Holzham	Rosenheim	Bay	09 1 87 147
Holzhausen	Fürstenfeldbruck	Bay	09 1 79 129
Holzhausen	Haßberge	Bay	09 6 74 151
Holzhausen	Landshut	Bay	09 2 74 142
Holzhausen	Schweinfurt	Bay	09 6 78 147
Holzhausen	Marburg	Hess	06 2 39 048
Holzhausen	Ortenaukreis	BaWü	08 3 17 049
Holzhausen	Rottweil	BaWü	08 3 25 029
Holzhausen	Wittgenstein	NW	05 8 42 422
Holzhausen	Grafschaft Diepholz	Ndsa	03 1 31 136
Holzhausen	Nienburg (Weser)	Ndsa	03 1 37 151
Holzhausen a. Starnberger See	Bad Tölz-Wolfratshausen	Bay	09 1 73 129
Holzhausen a.d. Haide	Rhein-Lahn-Kreis	RhPf	07 1 41 060
Holzhausen am Hünstein	Biedenkopf	Hess	06 1 33 029
Holzhausen b. Buchloe	Landsberg a. Lech	Bay	09 1 81 125
Holzheim	Donau-Ries	Bay	09 7 79 163
Holzheim	Dillingen a.d. Donau	Bay	09 7 73 140
Holzheim	Neu-Ulm	Bay	09 7 75 126
Holzheim	Grevenbroich	NW	05 1 34 121
Holzheim	Rhein-Lahn-Kreis	RhPf	07 1 41 061
Holzheim a. Forst	Regensburg	Bay	09 3 75 153
Holzkirch	Alb-Donau-Kreis	BaWü	08 4 25 062
Holzkirchen	Würzburg	Bay	09 6 79 149
Holzkirchen	Donau-Ries	Bay	09 7 79 164
Holzkirchen, Markt	Miesbach	Bay	09 1 82 120
Holzkirchhausen	Würzburg	Bay	09 6 79 150
Holzmaden	Esslingen	BaWü	08 1 16 029
Holzmannshausen	Kelheim	Bay	09 2 73 132
Holzminen	Holzminen	Ndsa	03 2 36 516
Holzminen, Stadt	Holzminen	Ndsa	03 2 36 151
Holzolling	Miesbach	Bay	09 1 82 121
Holzschlag	Waldshut	BaWü	08 3 37 054
Holzschwang	Neu-Ulm	Bay	09 7 75 127
Holzweiler	Ahrweiler	RhPf	07 1 31 031
Holzwickede	Unna	NW	05 9 41 116
Homberg	Kusel	RhPf	07 3 36 044
Homberg	Oberwesterwaldkreis	RhPf	07 1 39 046
Homberg (Niederrhein), Stadt	Moers	NW	05 2 37 111
Homberg (Ohm), Stadt	Vogelsbergkreis	Hess	06 1 84 009
Homberg-Meiersberg	Düsseldorf-Mettmann	NW	05 1 32 412
Homberg, Bez. Kassel, Stadt	Fritzlar-Homberg	Hess	06 2 33 040
Homburg a. Main, Markt	Main-Spessart	Bay	09 6 77 144
Homburg v.d. H., Bad, Stadt	Hochtaunuskreis	Hess	06 1 76 004
Homburg, Stadt	Homburg	Saar	10 0 31 117
Homfeld	Grafschaft Hoya	Ndsa	03 1 32 163
Hommerdingen	Bitburg-Prüm	RhPf	07 2 32 054

Gemeinde	Landkreis	Land	Statistische Kennziffer
Hommertshausen	Biedenkopf	Hess	06 1 33 030
Honau	Reutlingen	BaWü	08 4 15 038
Honau	Ortenaukreis	BaWü	08 3 17 050
Hondelage	Braunschweig	Ndsa	03 7 32 142
Honerath	Ahrweiler	RhPf	07 1 31 032
Honerdingen	Fallingbostal	Ndsa	03 3 33 147
Honhardt	Schwäbisch Hall	BaWü	08 1 27 040
Honigsee	Plön	SchH	01 0 57 031
Honnef, Bad, Stadt	Rhein-Sieg-Kreis	NW	05 3 37 116
Honstetten	Konstanz	BaWü	08 3 35 037
Hontheim	Bernkastel-Wittlich	RhPf	07 2 31 057
Honzrath	Merzig-Wadern	Saar	10 0 32 216
Hoof	Sankt Wendel	Saar	10 0 37 212
Hooge	Nordfriesland	SchH	01 0 54 050
Hoogstede	Grafschaft Bentheim	Ndsa	03 5 33 145
Hoope	Wesermünde	Ndsa	03 4 37 153
Hope	Fallingbostal	Ndsa	03 3 33 148
Hopfede	Witzenhausen	Hess	06 2 43 025
Hopfen a. See	Ostallgäu	Bay	09 7 77 134
Hopferau	Ostallgäu	Bay	09 7 77 135
Hopferbach	Ostallgäu	Bay	09 7 77 136
Hopferstadt	Würzburg	Bay	09 6 79 151
Hoppecke	Brilon	NW	05 8 33 713
Hoppensen	Einbeck	Ndsa	03 2 33 127
Hoppetenzell	Konstanz	BaWü	08 3 35 038
Hoppingen	Donau-Ries	Bay	09 7 79 165
Hoppstädten	Kusel	RhPf	07 3 36 045
Hoppstädten-Weiersbach	Birkenfeld	RhPf	07 1 34 042
Hopsten	Tecklenburg	NW	05 5 39 212
Horath	Bernkastel-Wittlich	RhPf	07 2 31 058
Horb a.d. Steinach	Kronach	Bay	09 4 76 140
Horb am Neckar, Stadt	Freudenstadt	BaWü	08 2 37 040
Horbach	Unterwesterwaldkreis	RhPf	07 1 42 034
Horbach	Bad Kreuznach	RhPf	07 1 33 047
Horbach	Pirmasens	RhPf	07 3 40 025
Horbach	Fürth	Bay	09 5 73 117
Horben	Breisgau-Hochschwarzwald	BaWü	08 3 15 056
Horbruch	Birkenfeld	RhPf	07 1 34 043
Horburg	Lüneburg	Ndsa	03 3 37 162
Hordorf	Braunschweig	Ndsa	03 7 32 143
Horgau	Augsburg	Bay	09 7 72 159
Horgenzell	Ravensburg	BaWü	08 4 36 095
Horhausen	Rhein-Lahn-Kreis	RhPf	07 1 41 062
Horhausen	Haßberge	Bay	09 6 74 152
Horhausen (Westerwald)	Altenkirchen (Westerwald)	RhPf	07 1 32 055
Horheim	Waldshut	BaWü	08 3 37 055
Horkheim	Heilbronn	BaWü	08 1 25 045
Horn	Rhein-Hunsrück-Kreis	RhPf	07 1 40 058
Horn	Konstanz	BaWü	08 3 35 039
Horn-Bad Meinberg, Stadt	Lippe	NW	05 7 37 117
Horn-Millinghausen	Lippstadt	NW	05 8 36 319
Hornbach	Odenwaldkreis	BaWü	08 2 25 041
Hornbach, Stadt	Pirmasens	RhPf	07 3 40 211
Hornbek	Herzogtum Lauenburg	SchH	01 0 53 056
Hornberg	Calw	BaWü	08 2 35 037
Hornberg	Waldshut	BaWü	08 3 37 056
Hornberg, Stadt	Ortenaukreis	BaWü	08 3 17 051
Hornburg, Stadt	Wolfenbüttel	Ndsa	03 7 36 152
Horndorf	Lüneburg	Ndsa	03 3 37 163
Horneburg	Recklinghausen	NW	05 6 37 612
Horneburg, Flecken	Stade	Ndsa	03 4 35 164
Horns/Woltershausen	Alfeld (Leine)	Ndsa	03 2 31 185
Horperath	Daun	RhPf	07 2 33 216
Horrem	Bergheim (Erft)	NW	05 3 31 611
Horweiler	Mainz-Bingen	RhPf	07 3 39 029
Horsbüll	Nordfriesland	SchH	01 0 54 051
Horschbach	Kusel	RhPf	07 3 36 046

## Horsdorf

Gemeinde	Landkreis	Land	Statistische Kennziffer
Horsdorf	Lichtenfels	Bay	09 4 78 128
Horst	Herzogtum Lauenburg	SchH	01 0 53 057
Horst	Neustadt am Rübenberge	Ndsa	03 1 36 133
Horst (Holstein)	Steinburg	SchH	01 0 61 044
Horstedt	Grafschaft Hoya	Ndsa	03 1 32 164
Horstedt	Nordfriesland	SchH	01 0 54 052
Horstedt	Rotenburg (Wümme)	Ndsa	03 4 34 137
Horsten	Grafschaft Schaumburg	Ndsa	03 1 33 145
Horstmar, Stadt	Steinfurt	NW	05 5 38 122
Hosenfeld	Fulda	Hess	06 2 72 012
Hoßkirch	Ravensburg	BaWü	08 4 36 047
Hosten	Bitburg-Prüm	RhPf	07 2 32 055
Hostenbach	Saarlouis	Saar	10 0 35 812
Hostrup	Schleswig	SchH	01 0 59 040
Hotteln	Hildesheim-Marienburg	Ndsa	03 2 35 166
Hottenbach	Birkenfeld	RhPf	07 1 34 044
Hottingen	Waldshut	BaWü	08 3 37 057
Hoxel	Bernkastel-Wittlich	RhPf	07 2 31 059
Hoxtrup	Nordfriesland	SchH	01 0 54 053
Hoya, Stadt	Grafschaft Hoya	Ndsa	03 1 32 165
Hoyerhagen	Grafschaft Hoya	Ndsa	03 1 32 166
Hoyershausen	Alfeld (Leine)	Ndsa	03 2 31 149
Hoysinghausen	Nienburg (Weser)	Ndsa	03 1 37 152
Hubbelrath	Düsseldorf-Mettmann	NW	05 1 32 413
Hubenrode	Witzenhausen	Hess	06 2 43 026
Huchenfeld	Enzkreis	BaWü	08 2 36 027
Huckelheimer Wald	Aschaffenburg	Bay	09 6 71 444
Huddestorf	Nienburg (Weser)	Ndsa	03 1 37 153
Hude	Nordfriesland	SchH	01 0 54 054
Hude (Oldenburg)	Oldenburg (Oldenburg)	Ndsa	03 8 34 116
Huden	Meppen	Ndsa	03 5 36 147
Hübingen	Unterwesterwaldkreis	RhPf	07 1 42 036
Hüblingen	Oberwesterwaldkreis	RhPf	07 1 39 047
Hüchelhoven	Bergheim (Erft)	NW	05 3 31 313
Hückelhoven, Stadt	Heinsberg	NW	05 3 40 115
Hückeswagen, Stadt	Rhein-Wupper-Kreis	NW	05 1 39 114
Hüddessum	Hildesheim-Marienburg	Ndsa	03 2 35 167
Hüde	Grafschaft Diepholz	Ndsa	03 1 31 137
Hüffelsheim	Bad Kreuznach	RhPf	07 1 33 048
Hüffenhardt	Odenwaldkreis	BaWü	08 2 25 042
Hüffler	Kusel	RhPf	07 3 36 047
Hüfingen, Stadt	Schwarzwald-Baar-Kreis	BaWü	08 3 26 027
Hügelheim	Breisgau-Hochschwarzwald	BaWü	08 3 15 057
Hügelsheim	Rastatt	BaWü	08 2 16 022
Hülben	Reutlingen	BaWü	08 4 15 039
Hülen	Ostalbkreis	BaWü	08 1 36 032
Hüllerup	Flensburg-Land	SchH	01 0 52 025
Hüllhorst	Minden-Lübbecke	NW	05 7 39 113
Hülptingsen	Burgdorf	Ndsa	03 3 31 141
Hülseberg	Osterholz	Ndsa	03 4 33 126
Hülsede	Springe	Ndsa	03 1 39 133
Hülsen	Meppen	Ndsa	03 5 36 148
Hülshagen	Schaumburg-Lippe	Ndsa	03 1 38 134
Hülshof	Biedenkopf	Hess	06 1 33 031
Hülzweiler	Saarlouis	Saar	10 0 35 113
Hümmel	Ahrweiler	RhPf	07 1 31 033
Hümmerich	Neuwied	RhPf	07 1 38 030
Hünfeld, Stadt	Fulda	Hess	06 2 72 013
Hünfelden	Limburg	Hess	06 1 45 054
Hünstetten	Untertaunuskreis	Hess	06 1 52 087
Hüntel	Meppen	Ndsa	03 5 36 149
Hünxe	Dinslaken	NW	05 2 31 213
Hünzingen	Fallingb.ostel	Ndsa	03 3 33 150
Hüpede	Springe	Ndsa	03 1 39 134
Hürbel	Biberach	BaWü	08 4 26 060
Hörnheim	Donau-Ries	Bay	09 7 79 166
Hürtgenwald	Düren	NW	05 3 39 113

Gemeinde	Landkreis	Land	Statistische Kennziffer
Hürth	Köln	NW	05 3 34 114
Hürup	Flensburg-Land	SchH	01 0 52 026
Hüsby	Schleswig	SchH	01 0 59 041
Hüsing	Lörrach	BaWü	08 3 36 041
Hüssingen	Weißenburg-Gunzenhausen	Bay	09 5 77 143
Hüsten, Stadt//Neheim-	Arnsberg	NW	05 8 32 112
Hütschenhausen	Kaiserslautern	RhPf	07 3 35 016
Hüttblek	Segeberg	SchH	01 0 60 042
Hütten	Rendsburg-Eckernförde	SchH	01 0 58 083
Hütten	Schwäbisch Hall	BaWü	08 1 27 042
Hütten	Bitburg-Prüm	RhPf	07 2 32 056
Hüttenberg	Wetzlar	Hess	06 1 54 042
Hüttenbusch	Osterholz	Ndsa	03 4 33 127
Hüttenhausen	Eichstätt	Bay	09 1 76 134
Hüttenheim i. Bay.	Kitzingen	Bay	09 6 75 137
Hüttenkofen	Dingolfing-Landau	Bay	09 2 79 121
Hüttental, Stadt	Siegen	NW	05 8 39 113
Hütterscheid	Bitburg-Prüm	RhPf	07 2 32 057
Hüttersdorf	Saarlouis	Saar	10 0 35 613
Hüttigweiler	Ottweiler	Saar	10 0 33 312
Hütting	Neuburg-Schrobenhausen	Bay	09 1 85 137
Hüttingen a.d. Kyll	Bitburg-Prüm	RhPf	07 2 32 058
Hüttingen bei Lahr	Bitburg-Prüm	RhPf	07 2 32 059
Hüttisheim	Alb-Donau-Kreis	BaWü	08 4 25 064
Hüttlingen	Ostalbkreis	BaWü	08 1 36 033
Hützel	Soltau	Ndsa	03 3 38 132
Hüvede-Sommeringen	Lingen	Ndsa	03 5 34 140
Hüven	Aschendorf-Hümmling	Ndsa	03 5 31 131
Huglfing	Weilheim-Schongau	Bay	09 1 90 131
Huisheim	Donau-Ries	Bay	09 7 79 167
Huje	Steinburg	SchH	01 0 61 045
Huldstetten	Reutlingen	BaWü	08 4 15 040
Hullern	Recklinghausen	NW	05 6 37 312
Humes	Ottweiler	Saar	10 0 33 219
Hummelberg	Schwandorf	Bay	09 3 76 444
Hummeldorf	Lingen	Ndsa	03 5 34 141
Hummelfeld	Rendsburg-Eckernförde	SchH	01 0 58 084
Hummeltal	Bayreuth	Bay	09 4 72 155
Humprechtshausen	Haßberge	Bay	09 6 74 153
Humptrup	Nordfriesland	SchH	01 0 54 055
Hundelshausen	Schweinfurt	Bay	09 6 78 148
Hundelshausen	Schweinfurt	Bay	09 6 78 444
Hunderdorf	Straubing-Bogen	Bay	09 2 78 139
Hundersingen	Reutlingen	BaWü	08 4 15 041
Hundersingen	Alb-Donau-Kreis	BaWü	08 4 25 065
Hundersingen	Sigmaringen	BaWü	08 4 37 054
Hundham	Miesbach	Bay	09 1 82 122
Hundheim	Bernkastel-Wittlich	RhPf	07 2 31 060
Hundheim	Rhein-Hunsrück-Kreis	RhPf	07 1 40 059
Hundheim//Offenbach-	Kusel	RhPf	07 3 36 075
Hunding	Deggendorf	Bay	09 2 71 126
Hundsangen	Unterwesterwaldkreis	RhPf	07 1 42 037
Hundsbach	Bad Kreuznach	RhPf	07 1 33 049
Hundsbach	Main-Spessart	Bay	09 6 77 145
Hundsdorf	Weißenburg-Gunzenhausen	Bay	09 5 77 144
Hundsdorf	Unterwesterwaldkreis	RhPf	07 1 42 038
Hundshaupten	Forchheim	Bay	09 4 74 139
Hundshausen	Fritzlar-Homberg	Hess	06 2 33 043
Hungen, Stadt	Gießen	Hess	06 1 41 034
Hungenroth	Rhein-Hunsrück-Kreis	RhPf	07 1 40 060
Hunnesrück	Einbeck	Ndsa	03 2 33 129
Hunolstein	Bernkastel-Wittlich	RhPf	07 2 31 061
Hunzel	Rhein-Lahn-Kreis	RhPf	07 1 41 063
Hupperath	Bernkastel-Wittlich	RhPf	07 2 31 062
Hurlach	Landsberg a. Lech	Bay	09 1 81 126
Husby	Flensburg-Land	SchH	01 0 52 027
Husen	Büren	NW	05 7 32 219

**Hußweiler//Wilzenberg-**

Gemeinde	Landkreis	Land	Statistische Kennziffer
Hußweiler//Wilzenberg-	Birkenfeld	RhPf	07 1 34 094
Hustedt	Grafschaft Hoya	Ndsa	03 1 32 167
Husum	Nienburg (Weser)	Ndsa	03 1 37 154
Husum, Stadt	Nordfriesland	SchH	01 0 54 056
Huttenwang	Ostallgäu	Bay	09 7 77 137
Hutthurm, Markt	Passau	Bay	09 2 75 128
Huttingen	Lörrach	BaWü	08 3 36 042
Huxfeld	Osterholz	Ndsa	03 4 33 128
Huzenbach	Freudenstadt	BaWü	08 2 37 041
Hymendorf	Wesermünde	Ndsa	03 4 37 154

**I**

Ibach	Ortenaukreis	BaWü	08 3 17 053
Ibach	Waldshut	BaWü	08 3 37 059
Ibbenbüren-Land	Tecklenburg	NW	05 5 39 311
Ibbenbüren, Stadt	Tecklenburg	NW	05 5 39 312
Iber	Einbeck	Ndsa	03 2 33 130
Ibra	Ziegenhain	Hess	06 2 45 025
Iburg, Stadt//Bad	Osnabrück	Ndsa	03 5 37 147
Ichendorf//Quadrath-	Bergheim (Erft)	NW	05 3 31 317
Ichenhausen, Stadt	Günzburg	Bay	09 7 74 143
Ickelheim	Neustadt a.d.Aisch-Bad Windsheim	Bay	09 5 75 132
Icking	Bad Tölz-Wolfratshausen	Bay	09 1 73 130
Idar-Oberstein, Stadt	Birkenfeld	RhPf	07 1 34 045
Idelberg	Altenkirchen (Westerwald)	RhPf	07 1 32 056
Idenheim	Bitburg-Prüm	RhPf	07 2 32 060
Idensen	Neustadt am Rübenberge	Ndsa	03 1 36 134
Idensermoor-Niengraben	Grafschaft Schaumburg	Ndsa	03 1 33 146
Idesheim	Bitburg-Prüm	RhPf	07 2 32 061
Idsing	Fallingb.ostel	Ndsa	03 3 33 151
Idstedt	Schleswig	SchH	01 0 59 042
Idstein, Stadt	Untertaunuskreis	Hess	06 1 52 033
Iffeldorf	Weilheim-Schongau	Bay	09 1 90 132
Iffezheim	Rastatt	BaWü	08 2 16 023
Iffigheim	Kitzingen	Bay	09 6 75 138
Igel	Trier-Saarburg	RhPf	07 2 35 051
Igelsloch	Calw	BaWü	08 2 35 038
Igensdorf	Forchheim	Bay	09 4 74 140
Igersheim	Tauberkreis	BaWü	08 1 28 058
Iggelheim//Böhl-	Ludwigshafen	RhPf	07 3 38 005
Iggenhausen	Büren	NW	05 7 32 417
Iggensbach	Deggendorf	Bay	09 2 71 127
Iggingen	Ostalbkreis	BaWü	08 1 36 034
Igling	Landsberg a.Lech	Bay	09 1 81 127
Ihlienworth	Land Hadeln	Ndsa	03 4 32 134
Ihlow	Aurich (Ostfriesland)	Ndsa	03 6 31 132
Ihlpohl//Osterhagen-	Osterholz	Ndsa	03 4 33 139
Ihme-Roloven	Hannover	Ndsa	03 1 35 147
Ihmert	Iserlohn	NW	05 8 35 316
Ihn	Saarlouis	Saar	10 0 35 914
Ihringen	Breisgau-Hochschwarzwald	BaWü	08 3 15 059
Ihrlerstein	Kelheim	Bay	09 2 73 133
Ikenhausen	Warburg	NW	05 7 41 416
Ibesheim	Donnersbergkreis	RhPf	07 3 33 031
Ibesheim b. Landau i.d. Pf.	Landau-Bad Bergzabern	RhPf	07 3 37 042
Ihorn	Soltau	Ndsa	03 3 38 133
Illerberg	Neu-Ulm	Bay	09 7 75 128
Illerich	Cochem-Zell	RhPf	07 1 35 042
Illerkirchberg	Alb-Donau-Kreis	BaWü	08 4 25 137
Illerrieden	Alb-Donau-Kreis	BaWü	08 4 25 066
Illertissen, Stadt	Neu-Ulm	Bay	09 7 75 129
Illiesheim	Neustadt a.d.Aisch-Bad Windsheim	Bay	09 5 75 133
Illfurth//Stockhausen-	Oberwesterwaldkreis	RhPf	07 1 39 100
Illingen	Enzkreis	BaWü	08 2 36 028
Illingen	Ottweiler	Saar	10 0 33 313

Gemeinde	Landkreis	Land	Statistische Kennziffer
Illingen//Elchesheim	Rastatt	BaWü	08 2 16 012
Illkofen	Regensburg	Bay	09 3 75 154
Illmensee	Sigmaringen	BaWü	08 4 37 056
Illschwang	Amberg-Sulzbach	Bay	09 3 71 131
Ilmenau	Bamberg	Bay	09 4 71 148
Ilmendorf	Pfaffenhofen a.d.Ilm	Bay	09 1 86 129
Immünster	Pfaffenhofen a.d.Ilm	Bay	09 1 86 130
Issbach	Bernkastel-Wittlich	RhPf	07 2 31 063
Isschhausen	Marburg	Hess	06 2 39 049
Issede	Peine	Ndsa	03 2 40 130
Issfeld	Heilbronn	BaWü	08 1 25 046
Isshofen, Stadt	Schwäbisch Hall	BaWü	08 1 27 043
Itten	Burgdorf	Ndsa	03 3 31 142
Ilvesheim	Rhein-Neckar-Kreis	BaWü	08 2 26 036
Imbshausen	Northeim	Ndsa	03 2 38 150
Immelstetten	Unterallgäu	Bay	09 7 78 152
Immendingen	Tuttlingen	BaWü	08 3 27 025
Immenhausen	Tübingen	BaWü	08 4 16 019
Immenhausen, Stadt	Kassel	Hess	06 2 74 013
Immenreuth	Tirschenreuth	Bay	09 3 77 127
Immensen	Burgdorf	Ndsa	03 3 31 143
Immenstaad	Bodenseekreis	BaWü	08 4 35 024
Immenstadt i. Allgäu, Stadt	Oberallgäu	Bay	09 7 80 124
Immenstedt	Nordfriesland	SchH	01 0 54 057
Immenstedt	Dithmarschen	SchH	01 0 51 054
Immenthal	Ostallgäu	Bay	09 7 77 138
Immerath	Daun	RhPf	07 2 33 034
Immert	Bernkastel-Wittlich	RhPf	07 2 31 064
Immesheim	Donnersbergkreis	RhPf	07 3 33 032
Impflingen	Landau-Bad Bergzabern	RhPf	07 3 37 043
Imsbach	Donnersbergkreis	RhPf	07 3 33 033
Imsen	Alfeld (Leine)	Ndsa	03 2 31 150
Imsum	Wesermünde	Ndsa	03 4 37 155
Imweiler	Donnersbergkreis	RhPf	07 3 33 034
Inchenhofen, Markt	Aichach-Friedberg	Bay	09 7 71 141
Inching	Eichstätt	Bay	09 1 76 135
Indelhausen	Reutlingen	BaWü	08 4 15 042
Inden	Düren	NW	05 3 39 114
Indersdorf, Markt//Markt	Dachau	Bay	09 1 74 131
Ingelbach	Altenkirchen (Westerwald)	RhPf	07 1 32 057
Ingeleben	Helmstedt	Ndsa	03 7 35 137
Ingelfingen, Stadt	Hohenlohekreis	BaWü	08 1 26 039
Ingelheim am Rhein, Stadt	Mainz-Bingen	RhPf	07 3 39 030
Ingeln	Hildesheim-Marienburg	Ndsa	03 2 35 168
Ingendorf	Bitburg-Prüm	RhPf	07 2 32 062
Ingenheim//Billigheim	Landau-Bad Bergzabern	RhPf	07 3 37 007
Ingenried	Weilheim-Schongau	Bay	09 1 90 133
Ingerkingen	Biberach	BaWü	08 4 26 061
Ingersheim	Ludwigsburg	BaWü	08 1 18 077
Ingoldingen	Biberach	BaWü	08 4 26 062
Ingolstadt i. UFr.	Würzburg	Bay	09 6 79 152
Ingolstadt, Stadt		Bay	09 1 61 000
Inheiden	Gießen	Hess	06 1 41 035
Inkofen	Regensburg	Bay	09 3 75 155
Inkofen	Landshut	Bay	09 2 74 143
Inneringen	Sigmaringen	BaWü	08 4 37 058
Innernzell	Freyung-Grafenau	Bay	09 2 72 128
Inning a. Ammersee	Starnberg	Bay	09 1 88 126
Inning a. Holz	Erding	Bay	09 1 77 122
Insel	Soltau	Ndsa	03 3 38 135
Insel Lütje Hörn	Leer	Ndsa	03 6 32 511
Insheim	Landau-Bad Bergzabern	RhPf	07 3 37 044
Insingen	Ansbach	Bay	09 5 71 169
Insul	Ahrweiler	RhPf	07 1 31 034
Inzell	Traunstein	Bay	09 1 89 124
Inzigkofen	Sigmaringen	BaWü	08 4 37 059
Inzkofen	Freising	Bay	09 1 78 134

# Inzlingen

Gemeinde	Landkreis	Land	Statistische Kennziffer
Inzlingen	Lörrach	BaWü	08 3 36 043
Ipernstedt	Nordfriesland	SchH	01 0 54 058
Iphofen, Stadt	Kitzingen	Bay	09 6 75 139
Ippenschied	Bad Kreuznach	RhPf	07 1 33 050
Ippensen	Bremervörde	Ndsa	03 4 31 164
Ippensen	Gandersheim	Ndsa	03 7 33 149
Ippesheim, Markt	Neustadt a.d.Aisch-Bad Windsheim	Bay	09 5 75 134
Ippingen	Tuttlingen	BaWü	08 3 27 026
Ipsheim, Markt	Neustadt a.d.Aisch-Bad Windsheim	Bay	09 5 75 135
Iptingen	Enzkreis	BaWü	08 2 36 029
Irchenrieth	Neustadt a.d.Waldnaab	Bay	09 3 74 127
Irl	Mühl Dorf a.Inn	Bay	09 1 83 121
Irlbach	Straubing-Bogen	Bay	09 2 78 140
Irmelshausen	Rhön-Grabfeld	Bay	09 6 73 137
Irmenach	Bernkastel-Wittlich	RhPf	07 2 31 205
Irmenseul	Alfeld (Leine)	Ndsa	03 2 31 151
Irmtraut	Oberwesterwaldkreis	RhPf	07 1 39 048
Irndorf	Tuttlingen	BaWü	08 3 27 027
Irnsing	Kelheim	Bay	09 2 73 134
Irrel	Bitburg-Prüm	RhPf	07 2 32 063
Irrhausen	Bitburg-Prüm	RhPf	07 2 32 245
Irsch	Trier-Saarburg	RhPf	07 2 35 052
Irschenberg	Miesbach	Bay	09 1 82 123
Irsching	Pfaffenhofen a.d.Ilm	Bay	09 1 86 131
Irsee, Markt	Ostallgäu	Bay	09 7 77 139
Irisingen	Unterallgäu	Bay	09 7 78 154
Irslingen	Rottweil	BaWü	08 3 25 032
Irtenberger Wald	Würzburg	Bay	09 6 79 444
Iselersheim	Bremervörde	Ndsa	03 4 31 165
Isen, Markt	Erding	Bay	09 1 77 123
Isenbüttel	Gifhorn	Ndsa	03 3 34 172
Isenburg	Neuwied	RhPf	07 1 38 031
Iserlohn, Stadt		NW	05 8 17 000
Isernhagen, Farster Bauerschaft	Burgdorf	Ndsa	03 3 31 144
Isernhagen, Hohenhorster Bauerschaft	Burgdorf	Ndsa	03 3 31 145
Isernhagen, Kircher Bauerschaft	Burgdorf	Ndsa	03 3 31 146
Isernhagen, Niederhäger Bauerschaft	Burgdorf	Ndsa	03 3 31 147
Isert	Altenkirchen (Westerwald)	RhPf	07 1 32 058
Isingen	Zollernalbkreis	BaWü	08 4 17 035
Isingerode	Wolfenbüttel	Ndsa	03 7 36 153
Isling	Lichtenfels	Bay	09 4 78 129
Ismaning	München	Bay	09 1 84 130
Isny, Stadt	Ravensburg	BaWü	08 4 36 049
Ispringen	Enzkreis	BaWü	08 2 36 030
Isselbach	Rhein-Lahn-Kreis	RhPf	07 1 41 064
Isselburg, Stadt	Rees	NW	05 1 38 112
Issigau	Hof	Bay	09 4 75 137
Issum	Geldern	NW	05 2 33 112
Istein	Lörrach	BaWü	08 3 36 044
Ittel	Trier-Saarburg	RhPf	07 2 35 053
Ittelhofen	Neumarkt i.d.OPf.	Bay	09 3 73 136
Ittenhausen	Biberach	BaWü	08 4 26 063
Itterbeck	Grafschaft Bentheim	Ndsa	03 5 33 146
Ittersdorf	Saarlouis	Saar	10 0 35 915
Ittertäl	Frankenberg	Hess	06 2 32 078
Ittlingen	Heilbronn	BaWü	08 1 25 047
Itzehoe, Stadt	Steinburg	SchH	01 0 61 046
Itzing	Donau-Ries	Bay	09 7 79 168
Itzstedt	Segeberg	SchH	01 0 60 043
Itzum	Hildesheim-Marienburg	Ndsa	03 2 35 169
Iznang	Konstanz	BaWü	08 3 35 040

## J

Jachenau	Bad Tölz-Wolfratshausen	Bay	09 1 73 131
Jachenhausen	Kelheim	Bay	09 2 73 135



Gemeinde	Landkreis	Land	Statistische Kennziffer
Jacobidrebbber	Grafschaft Diepholz	Ndsa	03 1 31 138
Jade	Wesermarsch	Ndsa	03 8 36 118
Jägergeheu//Villenbacher Wald u.	Augsburg	Bay	09 7 72 444
Jägersburg	Homburg	Saar	10 0 31 118
Jagel	Schleswig	SchH	01 0 59 043
Jagsthausen	Heilbronn	BaWü	08 1 25 048
Jagstzell	Ostalbkreis	BaWü	08 1 36 035
Jahrsdorf	Rendsburg-Eckernförde	SchH	01 0 58 085
Jakobsweiler	Donnersbergkreis	RhPf	07 3 33 035
Jameln	Lüchow-Dannenberg	Ndsa	03 3 36 179
Jandelsbrunn	Freyung-Grafenau	Bay	09 2 72 129
Janneby	Flensburg-Land	SchH	01 0 52 028
Jardelund	Flensburg-Land	SchH	01 0 52 029
Jardinghausen	Grafschaft Hoya	Ndsa	03 1 32 168
Jarlingen	Fallingbostel	Ndsa	03 3 33 152
Jarplund	Flensburg-Land	SchH	01 0 52 030
Jarrenwisch-Hödienwisch	Dithmarschen	SchH	01 0 51 055
Jechtingen	Emmendingen	BaWü	08 3 16 018
Jeckenbach	Bad Kreuznach	RhPf	07 1 33 051
Jeddingen	Rotenburg (Wümme)	Ndsa	03 4 34 138
Jedesheim	Neu-Ulm	Bay	09 7 75 130
Jeersdorf	Rotenburg (Wümme)	Ndsa	03 4 34 139
Jeinsen	Springe	Ndsa	03 1 39 135
Jelmstorf	Uelzen	Ndsa	03 3 39 198
Jelpke	Gifhorn	Ndsa	03 3 34 173
Jembke	Gifhorn	Ndsa	03 3 34 174
Jemgum	Leer	Ndsa	03 6 32 159
Jengen	Ostallgäu	Bay	09 7 77 140
Jenhorst	Nienburg (Weser)	Ndsa	03 1 37 155
Jerrishoe	Flensburg-Land	SchH	01 0 52 031
Jersbek	Stormarn	SchH	01 0 62 036
Jerxheim	Helmstedt	Ndsa	03 7 35 138
Jerze	Gandersheim	Ndsa	03 7 33 150
Jesberg	Fritzlar-Homburg	Hess	06 2 33 044
Jesenwang	Fürstenfeldbruck	Bay	09 1 79 130
Jesingen	Esslingen	BaWü	08 1 16 030
Jesserndorf	Haßberge	Bay	09 6 74 154
Jesteburg	Harburg	Ndsa	03 3 35 170
Jestetten	Waldshut	BaWü	08 3 37 060
Jettebruch	Fallingbostel	Ndsa	03 3 33 153
Jettenbach	Kusel	RhPf	07 3 36 048
Jettenbach	Mühdorf a.lnn	Bay	09 1 83 122
Jettenberger Forst	Berchtesgadener Land	Bay	09 1 72 444
Jettenburg	Tübingen	BaWü	08 4 16 020
Jettingen	Böblingen	BaWü	08 1 15 053
Jettingen-Scheppach, Markt	Günzburg	Bay	09 7 74 144
Jettkofen	Sigmaringen	BaWü	08 4 37 060
Jetzendorf	Pfaffenhofen a.d.Ilm	Bay	09 1 86 132
Jeusing	Schweinfurt	Bay	09 6 78 444
Jevenstedt	Rendsburg-Eckernförde	SchH	01 0 58 086
Jever, Stadt	Friesland	Ndsa	03 8 33 115
Jockgrim	Germersheim	RhPf	07 3 34 012
Joditz	Hof	Bay	09 4 75 138
Jörl	Flensburg-Land	SchH	01 0 52 032
Johannesberg	Aschaffenburg	Bay	09 6 71 133
Johannisberg	Amberg-Weizbach	Bay	09 3 71 444
Johanniskirchen	Rottal-Inn	Bay	09 2 77 126
Johannisthal	Kronach	Bay	09 4 76 141
Joldelund	Nordfriesland	SchH	01 0 54 059
Jork	Stade	Ndsa	03 4 35 167
Joshofen	Neuburg-Schrobenhausen	Bay	09 1 85 138
Jossa	Schlüchtern	Hess	06 1 51 015
Jossatal	Gelnhausen	Hess	06 1 40 081
Jucken	Bitburg-Prüm	RhPf	07 2 32 246
Jübek	Schleswig	SchH	01 0 59 044
Jüchen	Grevenbroich	NW	05 1 34 127
Jügesheim	Offenbach	Hess	06 1 49 012

Jühnde

Gemeinde	Landkreis	Land	Statistische Kennziffer
Jühnde	Göttingen	Ndsa	03 2 34 192
Jülich, Stadt	Düren	NW	05 3 39 115
Jünkerath	Daun	RhPf	07 2 33 035
Jürgenstorf	Lüneburg	Ndsa	03 3 37 164
Jützbüttel	Dithmarschen	SchH	01 0 51 056
Jugenheim a.d. Bergstraße	Darmstadt	Hess	06 1 35 019
Jugenheim in Rheinhessen	Mainz-Bingen	RhPf	07 3 39 031
Juist	Norden	Ndsa	03 6 33 136
Julbach	Rottal-Inn	Bay	09 2 77 127
Juliane-Marienkoog	Nordfriesland	SchH	01 0 54 060
Juliusburg	Herzogtum Lauenburg	SchH	01 0 53 058
Jungingen	Zollernalbkreis	BaWü	08 4 17 036
Jungnau	Sigmaringen	BaWü	08 4 37 061
Junkersdorf	Haßberge	Bay	09 6 74 156
Junkersdorf a.d. Weisach	Haßberge	Bay	09 6 74 155
Junkershausen	Rhön-Grabfeld	Bay	09 6 73 138

K

Kaaks	Steinburg	SchH	01 0 61 047
Kaar	Neustadt a.d.Waldnaab	Bay	09 3 74 444
Kaarst	Grevenbroich	NW	05 1 34 122
Kabelhorst	Ostholstein	SchH	01 0 55 023
Kachelstein u. Baumburger Wald	Traunstein	Bay	09 1 89 444
Kadeltshofen	Neu-Ulm	Bay	09 7 75 131
Kaden (Oberwesterwaldkreis)	Oberwesterwaldkreis	RhPf	07 1 39 049
Kadenbach	Unterwesterwaldkreis	RhPf	07 1 42 039
Käferhölzlein u. Eichelberg	Erlangen-Höchstadt	Bay	09 5 72 444
Kälberberg	Bad Kissingen	Bay	09 6 72 444
Kälberbronn	Freudenstadt	BaWü	08 2 37 042
Kälbertshausen	Odenwaldkreis	BaWü	08 2 25 044
Kärlich//Mülheim-	Mayen-Koblenz	RhPf	07 1 37 216
Käshofen	Pirmasens	RhPf	07 3 40 212
Kästorf	Gifhorn	Ndsa	03 3 34 175
Kahl a. Main	Aschaffenburg	Bay	09 6 71 134
Kahr//Rabenholz-	Neustadt a.d.Waldnaab	Bay	09 3 74 444
Kaierde	Gandersheim	Ndsa	03 7 33 151
Kaifenheim	Cochem-Zell	RhPf	07 1 35 043
Kail	Cochem-Zell	RhPf	07 1 35 044
Kairindach	Erlangen-Höchstadt	Bay	09 5 72 136
Kaisborstel	Steinburg	SchH	01 0 61 048
Kaiser-Wilhelm-Koog	Dithmarschen	SchH	01 0 51 057
Kaiserhammer Forst-Ost	Wunsiedel i.Fichtelgebirge	Bay	09 4 79 444
Kaiserhammer Forst-West	Wunsiedel i.Fichtelgebirge	Bay	09 4 79 444
Kaisersbach	Rems-Murr-Kreis	BaWü	08 1 19 037
Kaisersesch	Cochem-Zell	RhPf	07 1 35 045
Kaiserslautern, Stadt		RhPf	07 3 12 000
Kaisheim, Markt	Donau-Ries	Bay	09 7 79 169
Kaisten	Schweinfurt	Bay	09 6 78 149
Kakenstorf	Harburg	Ndsa	03 3 35 171
Kakerbeck	Gifhorn	Ndsa	03 3 34 177
Kalbach	Fulda	Hess	06 2 72 014
Kalbe	Bremervörde	Ndsa	03 4 31 166
Kalbensteinberg	Weißenburg-Gunzenhausen	Bay	09 5 77 145
Kalchreuth	Erlangen-Höchstadt	Bay	09 5 72 137
Kalchreuther Forst	Erlangen-Höchstadt	Bay	09 5 72 444
Kaldenhausen//Rumeln-	Moers	NW	05 2 37 127
Kaldorf	Eichstätt	Bay	09 1 76 136
Kalefeld	Osterode am Harz	Ndsa	03 2 39 126
Kalenborn	Ahrweiler	RhPf	07 1 31 036
Kalenborn	Cochem-Zell	RhPf	07 1 35 046
Kalenborn-Scheuern	Daun	RhPf	07 2 33 036
Kalkar, Stadt	Kleve	NW	05 1 36 113
Kalkofen	Donnersbergkreis	RhPf	07 3 33 036
Kalkofen	Konstanz	BaWü	08 3 35 041
Kalkreute	Sigmaringen	BaWü	08 4 37 062

Gemeinde	Landkreis	Land	Statistische Kennziffer
Kall	Euskirchen	NW	05 3 33 121
Kalle	Grafschaft Bentheim	Ndsa	03 5 33 147
Kallenhardt	Lippstadt	NW	05 8 36 416
Kalletal	Lippe	NW	05 7 37 118
Kallmünz, Markt	Regensburg	Bay	09 3 75 156
Kallstadt	Bad Dürkheim	RhPf	07 3 32 028
Kalmie	Wolfenbüttel	Ndsa	03 7 36 154
Kalt	Mayen-Koblenz	RhPf	07 1 37 041
Kaltbrunn	Konstanz	BaWü	08 3 35 042
Kaltbrunn	Rottweil	BaWü	08 3 25 033
Kaltenborn	Ahrweiler	RhPf	07 1 31 037
Kaltenbrunn	Odenwaldkreis	BaWü	08 2 25 045
Kaltenbrunn	Kronach	Bay	09 4 76 142
Kaltenbrunn i. Itzgrund	Coburg	Bay	09 4 73 138
Kaltenbuch	Weißenburg-Gunzenhausen	Bay	09 5 77 146
Kalteneggolsfeld	Bamberg	Bay	09 4 71 149
Kaltenengers	Mayen-Koblenz	RhPf	07 1 37 209
Kaltenholzhausen	Rhein-Lahn-Kreis	RhPf	07 1 41 065
Kaltenkirchen, Stadt	Segeberg	SchH	01 0 60 044
Kaltensondheim	Kitzingen	Bay	09 6 75 140
Kaltental, Markt	Ostallgäu	Bay	09 7 77 141
Kaltenweide	Hannover	Ndsa	03 1 35 148
Kalübbe	Plön	SchH	01 0 57 032
Kamen, Stadt	Unna	NW	05 9 41 111
Kammeltal	Günzburg	Bay	09 7 74 145
Kammerbach	Witzenhausen	Hess	06 2 43 028
Kammerberg	Freising	Bay	09 1 78 135
Kammerborn	Northeim	Ndsa	03 2 38 124
Kammerforst	Unterwesterwaldkreis	RhPf	07 1 42 040
Kammerforst	Erlangen-Höchststadt	Bay	09 5 72 444
Kammerstein	Roth	Bay	09 5 76 128
Kamp-Bornhofen	Rhein-Lahn-Kreis	RhPf	07 1 41 066
Kamp-Lintfort, Stadt	Moers	NW	05 2 37 112
Kampen (Sylt)	Nordfriesland	SchH	01 0 54 061
Kandel, Stadt	Germersheim	RhPf	07 3 34 013
Kandern, Stadt	Lörrach	BaWü	08 3 36 045
Kankelau	Herzogtum Lauenburg	SchH	01 0 53 059
Kanzach	Biberach	BaWü	08 4 26 064
Kanzem	Trier-Saarburg	RhPf	07 2 35 055
Kapellen	Moers	NW	05 2 37 122
Kapellen (Erft)	Grevenbroich	NW	05 1 34 612
Kapellen-Drusweiler	Landau-Bad Bergzabern	RhPf	07 3 37 045
Kaperich	Daun	RhPf	07 2 33 217
Kapfelberg	Kelheim	Bay	09 2 73 136
Kappel	Forchheim	Bay	09 4 74 141
Kappel	Rhein-Hunsrück-Kreis	RhPf	07 1 40 062
Kappel	Schwarzwald-Baar-Kreis	BaWü	08 3 26 028
Kappel	Breisgau-Hochschwarzwald	BaWü	08 3 15 061
Kappel	Breisgau-Hochschwarzwald	BaWü	08 3 15 060
Kappel	Sigmaringen	BaWü	08 4 37 063
Kappel am Rhein	Ortenaukreis	BaWü	08 3 17 055
Kappeln	Kusel	RhPf	07 3 36 049
Kappeln, Stadt	Schleswig	SchH	01 0 59 045
Kappelrodeck	Ortenaukreis	BaWü	08 3 17 056
Kapsweyer	Landau-Bad Bergzabern	RhPf	07 3 37 046
Karbach	Rhein-Hunsrück-Kreis	RhPf	07 1 40 063
Karbach, Markt	Main-Spessart	Bay	09 6 77 146
Karben, Stadt	Wetteraukreis	Hess	06 1 85 010
Karby	Rendsburg-Eckernförde	SchH	01 0 58 087
Karden//Treis-	Cochem-Zell	RhPf	07 1 35 082
Kardorf	Unterallgäu	Bay	09 7 78 155
Kareth	Regensburg	Bay	09 3 75 157
Karl	Bernkastel-Wittlich	RhPf	07 2 31 065
Karlburg	Main-Spessart	Bay	09 6 77 147
Karlsbach	Freyung-Grafenau	Bay	09 2 72 130
Karlsbad	Karlsruhe	BaWü	08 2 15 096
Karlsbrunn	Saarbrücken	Saar	10 0 34 513

# Karlsdorf

Gemeinde	Landkreis	Land	Statistische Kennziffer
Karlsdorf	Karlsruhe	BaWü	08 2 15 036
Karlsfeld	Dachau	Bay	09 1 74 126
Karlshafen, Stadt	Kassel	Hess	06 2 74 014
Karlshausen	Bitburg-Prüm	RhPf	07 2 32 064
Karlshöfen	Bremervörde	Ndsa	03 4 31 167
Karlshuld	Neuburg-Schrobenhausen	Bay	09 1 85 139
Karlskron	Neuburg-Schrobenhausen	Bay	09 1 85 140
Karlsruhe, Stadt		BaWü	08 2 12 000
Karlstadt, Stadt	Main-Spessart	Bay	09 6 77 148
Karlstein	Regensburg	Bay	09 3 75 158
Karlstein	Berchtesgadener Land	Bay	09 1 72 120
Karlsteiner Forst	Berchtesgadener Land	Bay	09 1 72 444
Karlum	Nordfriesland	SchH	01 0 54 062
Karolinenkoog	Dithmarschen	SchH	01 0 51 058
Karsau	Lörrach	BaWü	08 3 36 046
Karsbach	Main-Spessart	Bay	09 6 77 149
Karweiler	Ahrweiler	RhPf	07 1 31 038
Karwitz	Lüchow-Dannenberg	Ndsa	03 3 36 187
Karze	Lüneburg	Ndsa	03 3 37 165
Kasbach	Neuwied	RhPf	07 1 38 032
Kaschenbach	Bitburg-Prüm	RhPf	07 2 32 065
Kasdorf	Rhein-Lahn-Kreis	RhPf	07 1 41 067
Kasel	Trier-Saarburg	RhPf	07 2 35 056
Kasendorf, Markt	Kulmbach	Bay	09 4 77 124
Kaspauer	Lichtenfels	Bay	09 4 78 130
Kaspeltshuber Forst	Schwandorf	Bay	09 3 76 444
Kassebruch	Wesermünde	Ndsa	03 4 37 156
Kasseburg	Herzogtum Lauenburg	SchH	01 0 53 060
Kasseedorf	Ostholstein	SchH	01 0 55 024
Kassel, Stadt		Hess	06 2 12 000
Kastel	Sankt Wendel	Saar	10 0 37 414
Kastel-Stadt	Trier-Saarburg	RhPf	07 2 35 057
Kastellaun, Stadt	Rhein-Hunsrück-Kreis	RhPf	07 1 40 064
Kasten//Forst	München	Bay	09 1 84 444
Kaster, Stadt	Bergheim (Erft)	NW	05 3 31 811
Kastl	Altötting	Bay	09 1 71 121
Kastl	Tirschenreuth	Bay	09 3 77 128
Kastl, Markt	Amberg-Weizbach	Bay	09 3 71 132
Kastorf	Herzogtum Lauenburg	SchH	01 0 53 061
Katensen	Burgdorf	Ndsa	03 3 31 148
Katharinenheerd	Nordfriesland	SchH	01 0 54 063
Kathrinshagen	Grafschaft Schaumburg	Ndsa	03 1 33 147
Kating	Nordfriesland	SchH	01 0 54 064
Katlenburg-Duhm	Northeim	Ndsa	03 2 38 151
Katschenreuth	Kulmbach	Bay	09 4 77 125
Kattendorf	Segeberg	SchH	01 0 60 045
Kattenes	Mayen-Koblenz	RhPf	07 1 37 210
Katzelsried	Cham	Bay	09 3 72 136
Katzenbach	Donnersbergkreis	RhPf	07 3 33 037
Katzenelnbogen, Stadt	Rhein-Lahn-Kreis	RhPf	07 1 41 068
Katzenfurt	Wetzlar	Hess	06 1 54 043
Katzenmoos	Emmendingen	BaWü	08 3 16 019
Katzental	Odenwaldkreis	BaWü	08 2 25 046
Katzweiler	Kaiserslautern	RhPf	07 3 35 017
Katzwinkel	Daun	RhPf	07 2 33 037
Katzwinkel (Sieg)	Altenkirchen (Westerwald)	RhPf	07 1 32 080
Kaub, Stadt	Rhein-Lahn-Kreis	RhPf	07 1 41 069
Kaubenheim	Neustadt a.d.Aisch-Bad Windsheim	Bay	09 5 75 136
Kaufbeuren, Stadt		Bay	09 7 62 000
Kaufering	Landsberg a.Lech	Bay	09 1 81 128
Kaufungen	Kassel	Hess	06 2 74 015
Kaufunger Wald//Gutsbezirk	Witzenhausen	Hess	06 2 43 200
Kaulbach//Kreimbach-	Kusel	RhPf	07 3 36 053
Kausen	Altenkirchen (Westerwald)	RhPf	07 1 32 059
Kausen	Neuwied	RhPf	07 1 38 033
Kautendorf	Hof	Bay	09 4 75 139
Kay	Traunstein	Bay	09 1 89 125

Gemeinde	Landkreis	Land	Statistische Kennziffer
Kayhude	Segeberg	SchH	01 0 60 046
Kefenrod	Wetteraukreis	Hess	06 1 85 011
Kehl, Stadt	Ortenaukreis	BaWü	08 3 17 057
Kehlbach	Rhein-Lahn-Kreis	RhPf	07 1 41 070
Kehlbach	Kronach	Bay	09 4 76 143
Kehlnbach	Biedenkopf	Hess	06 1 33 033
Kehna	Marburg	Hess	06 2 39 051
Kehrig	Mayen-Koblenz	RhPf	07 1 37 043
Keidelheim	Rhein-Hunsrück-Kreis	RhPf	07 1 40 065
Keidenzell	Fürth	Bay	09 5 73 118
Kelberg	Daun	RhPf	07 2 33 218
Keldung	Mayen-Koblenz	RhPf	07 1 37 045
Kelheim, Stadt	Kelheim	Bay	09 2 73 137
Kelheimwinzer	Kelheim	Bay	09 2 73 138
Kelkheim, Stadt	Main-Taunus-Kreis	Hess	06 1 46 018
Kell	Trier-Saarburg	RhPf	07 2 35 058
Kellberg	Passau	Bay	09 2 75 129
Kellenbach	Bad Kreuznach	RhPf	07 1 33 202
Kellenhusen (Ostsee)	Ostholstein	SchH	01 0 55 025
Kellinghausen	Lippstadt	NW	05 8 36 417
Kellinghusen, Stadt	Steinburg	SchH	01 0 61 049
Kellmünz a.d. Iller, Markt	Neu-Ulm	Bay	09 7 75 132
Kelsen	Trier-Saarburg	RhPf	07 2 35 059
Kelsterbach, Stadt	Groß-Gerau	Hess	06 1 42 017
Keltern	Enzkreis	BaWü	08 2 36 070
Kemlas	Hof	Bay	09 4 75 140
Kemme	Hildesheim-Marienburg	Ndsa	03 2 35 170
Kemmenau	Rhein-Lahn-Kreis	RhPf	07 1 41 071
Kemmern	Bamberg	Bay	09 4 71 150
Kemnath	Günzburg	Bay	09 7 74 146
Kemnath	Esslingen	BaWü	08 1 16 032
Kemnath a. Buchberg	Amberg-Weizsach	Bay	09 3 71 133
Kemnath b. Fuhrn	Schwandorf	Bay	09 3 76 136
Kemnath, Stadt	Tirschenreuth	Bay	09 3 77 129
Kemnathen	Neumarkt i.d.OPf.	Bay	09 3 73 137
Kempen, Stadt	Kempen-Krefeld	NW	05 1 35 113
Kempenich	Ahrweiler	RhPf	07 1 31 207
Kempfeld	Birkenfeld	RhPf	07 1 34 046
Kempten (Allgäu), Stadt		Bay	09 7 63 000
Kempter Wald	Oberallgäu	Bay	09 7 80 444
Kenn	Trier-Saarburg	RhPf	07 2 35 060
Kennfus	Cochem-Zell	RhPf	07 1 35 047
Kenzingen, Stadt	Emmendingen	BaWü	08 3 16 020
Keppeshausen	Bitburg-Prüm	RhPf	07 2 32 066
Kerben	Mayen-Koblenz	RhPf	07 1 37 048
Kerbfeld	Haßberge	Bay	09 6 74 157
Kerken	Geldern	NW	05 2 33 113
Kerlingen	Saarlouis	Saar	10 0 35 916
Kerpen (Eifel)	Daun	RhPf	07 2 33 038
Kerpen, Stadt	Bergheim (Erft)	NW	05 3 31 712
Kersbach	Forchheim	Bay	09 4 74 142
Kersch	Trier-Saarburg	RhPf	07 2 35 061
Kerschenbach	Daun	RhPf	07 2 33 219
Kerzenheim	Donnersbergkreis	RhPf	07 3 33 038
Kesbern	Iserlohn	NW	05 8 35 317
Kescheid	Altenkirchen (Westerwald)	RhPf	07 1 32 060
Kesfeld	Bitburg-Prüm	RhPf	07 2 32 247
Kessel	Roth	Bay	09 5 76 444
Kesseling	Ahrweiler	RhPf	07 1 31 039
Kesslingen	Merzig-Wadern	Saar	10 0 32 715
Kesten	Bernkastel-Wittlich	RhPf	07 2 31 066
Kestert	Rhein-Lahn-Kreis	RhPf	07 1 41 072
Ketelsbüttel	Dithmarschen	SchH	01 0 51 059
Ketelsby	Schleswig	SchH	01 0 59 046
Ketsch	Rhein-Neckar-Kreis	BaWü	08 2 26 037
Kettenacker	Sigmaringen	BaWü	08 4 37 064
Kettenburg	Fallingb. St.	Ndsa	03 3 33 154

Kettenhausen

Gemeinde	Landkreis	Land	Statistische Kennziffer
Kettenhausen	Altenkirchen (Westerwald)	RhPf	07 1 32 061
Kettenheim	Alzey-Worms	RhPf	07 3 31 042
Kettenkamp	Osnabrück	Ndsa	03 5 37 204
Ketterschwang	Ostallgäu	Bay	09 7 77 142
Kettershausen	Neu-Ulm	Bay	09 7 75 133
Kettig	Mayen-Koblenz	RhPf	07 1 37 211
Kettwig, Stadt	Düsseldorf-Mettmann	NW	05 2 32 114
Kevelaer, Stadt	Geldern	NW	05 2 33 114
Kickeshausen	Bitburg-Prüm	RhPf	07 2 32 248
Kicklingen	Dillingen a.d.Donau	Bay	09 7 73 141
Kiebitzreihe	Steinburg	SchH	01 0 61 050
Kiechlinsbergen	Breisgau-Hochschwarzwald	BaWü	08 3 15 062
Kiedrich	Rheingaukreis	Hess	06 1 50 010
Kiefersfelden	Rosenheim	Bay	09 1 87 148
Kiel, Stadt		SchH	01 0 02 000
Kiemertshofen	Dachau	Bay	09 1 74 127
Kienberg	Traunstein	Bay	09 1 89 126
Kienbühl	Tirschenreuth	Bay	09 3 77 444
Kierspe, Stadt	Lüdenscheid	NW	05 8 31 117
Kiesby	Schleswig	SchH	01 0 59 047
Kieselbronn	Enzkreis	BaWü	08 2 36 031
Kimmelsbach	Haßberge	Bay	09 6 74 158
Kindenheim	Bad Dürkheim	RhPf	07 3 32 029
Kinderbeuern	Bernkastel-Wittlich	RhPf	07 2 31 067
Kinding, Markt	Eichstätt	Bay	09 1 76 137
Kindsbach	Kaiserslautern	RhPf	07 3 35 018
Kingholz	Landsberg a.Lech	Bay	09 1 81 444
Kinheim	Bernkastel-Wittlich	RhPf	07 2 31 068
Kinsau	Landsberg a.Lech	Bay	09 1 81 129
Kinzenburg	Bitburg-Prüm	RhPf	07 2 32 249
Kipfenberg, Markt	Eichstätt	Bay	09 1 76 138
Kippenheim	Ortenaukreis	BaWü	08 3 17 059
Kirburg	Oberwesterwaldkreis	RhPf	07 1 39 050
Kirchaich	Haßberge	Bay	09 6 74 159
Kirchaitnach	Regen	Bay	09 2 76 125
Kirchanschöring	Traunstein	Bay	09 1 89 127
Kirchardt	Heilbronn	BaWü	08 1 25 049
Kirchbarkau	Plön	SchH	01 0 57 033
Kirchberg	Erding	Bay	09 1 77 124
Kirchberg	Freyung-Grafenau	Bay	09 2 72 131
Kirchberg	Regen	Bay	09 2 76 126
Kirchberg (Hunsrück), Stadt	Rhein-Hunsrück-Kreis	RhPf	07 1 40 067
Kirchberg an der Iller	Biberach	BaWü	08 4 26 065
Kirchberg an der Jagst, Stadt	Schwäbisch Hall	BaWü	08 1 27 046
Kirchberg an der Murr	Rems-Murr-Kreis	BaWü	08 1 19 038
Kirchbichl	Bad Tölz-Wolfratshausen	Bay	09 1 73 132
Kirchboitzen	Fallingb.ostel	Ndsa	03 3 33 155
Kirchbrak	Holzmin. den	Ndsa	03 2 36 154
Kirchdorf	Grafschaft Diepholz	Ndsa	03 1 31 140
Kirchdorf	Schwarzwald-Baar-Kreis	BaWü	08 3 26 029
Kirchdorf	Kelheim	Bay	09 2 73 139
Kirchdorf	Mühl. dorf a.Inn	Bay	09 1 83 123
Kirchdorf	Freising	Bay	09 1 78 136
Kirchdorf	Unterallgäu	Bay	09 7 78 156
Kirchdorf a. Inn	Rottal-Inn	Bay	09 2 77 128
Kirchdorf an der Iller	Biberach	BaWü	08 4 26 066
Kirchdorf i. Wald	Regen	Bay	09 2 76 127
Kirchehrenbach	Forchheim	Bay	09 4 74 143
Kircheib	Altenkirchen (Westerwald)	RhPf	07 1 32 062
Kirchen (Sieg)	Altenkirchen (Westerwald)	RhPf	07 1 32 063
Kirchen//Efringen-	Lörrach	BaWü	08 3 36 014
Kirchenarnbach//Obernheim-	Pirmasens	RhPf	07 3 40 219
Kirchendemenreuth	Neustadt a.d.Waldnaab	Bay	09 3 74 128
Kirchenlamitz, Stadt	Wunsiedel i.Fichtelgebirge	Bay	09 4 79 129
Kirchenpingarten	Bayreuth	Bay	09 4 72 156
Kirchenreinbach	Amberg-Sulzbach	Bay	09 3 71 134
Kirchensall	Hohenlohekreis	BaWü	08 1 26 041

Gemeinde	Landkreis	Land	Statistische Kennziffer
Kirchensittenbach	Nürnberger Land	Bay	09 5 74 135
Kirchentellinsfurt	Tübingen	BaWü	08 4 16 022
Kirchentumbach, Markt	Neustadt a.d.Waldnaab	Bay	09 3 74 129
Kirchfarnbach	Fürth	Bay	09 5 73 119
Kirchgellersen	Lüneburg	Ndsa	03 3 37 167
Kirchhain, Stadt	Marburg	Hess	06 2 39 053
Kirchham	Passau	Bay	09 2 75 130
Kirchhaslach	Unterallgäu	Bay	09 7 78 157
Kirchheim	Würzburg	Bay	09 6 79 153
Kirchheim	Hersfeld-Rotenburg	Hess	06 2 73 011
Kirchheim am Neckar	Ludwigsburg	BaWü	08 1 18 040
Kirchheim am Ries	Ostalbkreis	BaWü	08 1 36 037
Kirchheim an der Weinstraße	Bad Dürkheim	RhPf	07 3 32 030
Kirchheim b. München	München	Bay	09 1 84 131
Kirchheim i. Schw., Markt	Unterallgäu	Bay	09 7 78 158
Kirchheim unter Teck, Stadt	Esslingen	BaWü	08 1 16 033
Kirchheimbolanden, Stadt	Donnersbergkreis	RhPf	07 3 33 039
Kirchhellen	Recklinghausen	NW	05 6 37 114
Kirchholz	Berchtesgadener Land	Bay	09 1 72 444
Kirchhorst	Burgdorf	Ndsa	03 3 31 149
Kirchhorsten	Schaumburg-Lippe	Ndsa	03 1 38 135
Kirchhundem	Olpe	NW	05 8 38 114
Kirchlauter	Haßberge	Bay	09 6 74 160
Kirchlein	Lichtenfels	Bay	09 4 78 131
Kirchlengern	Herford	NW	05 7 35 115
Kirchleus	Kulmbach	Bay	09 4 77 126
Kirchlinteln	Verden	Ndsa	03 4 36 155
Kirchnüchel	Plön	SchH	01 0 57 034
Kirchroth	Straubing-Bogen	Bay	09 2 78 141
Kirchsahr	Ahrweiler	RhPf	07 1 31 040
Kirchseelte	Grafschaft Hoya	Ndsa	03 1 32 169
Kirchseon, Markt	Ebersberg	Bay	09 1 75 124
Kirchstätt	Traunstein	Bay	09 1 89 128
Kirchtimke	Bremervörde	Ndsa	03 4 31 168
Kirchvers	Marburg	Hess	06 2 39 054
Kirchwahlingen	Fallingbostal	Ndsa	03 3 33 156
Kirchwald	Mayen-Koblenz	RhPf	07 1 37 049
Kirchwalsede	Rotenburg (Wümme)	Ndsa	03 4 34 140
Kirchwehren	Hannover	Ndsa	03 1 35 150
Kirchweidach	Altötting	Bay	09 1 71 122
Kirchweiler	Daun	RhPf	07 2 33 039
Kirchweyhe	Grafschaft Hoya	Ndsa	03 1 32 170
Kirchwistedt	Bremervörde	Ndsa	03 4 31 169
Kirchzarten	Breisgau-Hochschwarzwald	BaWü	08 3 15 064
Kirchzell, Markt	Miltenberg	Bay	09 6 76 131
Kirf	Trier-Saarburg	RhPf	07 2 35 062
Kirkel-Neuhäusel	Homburg	Saar	10 0 31 119
Kirn, Stadt	Bad Kreuznach	RhPf	07 1 33 052
Kirnbach	Ortenaukreis	BaWü	08 3 17 061
Kirrberg	Homburg	Saar	10 0 31 120
Kirrlach	Karlsruhe	BaWü	08 2 15 037
Kirrweiler	Kusel	RhPf	07 3 36 050
Kirrweiler (Pfalz)	Landau-Bad Bergzabern	RhPf	07 3 37 047
Kirsbach	Daun	RhPf	07 2 33 220
Kirschroth	Bad Kreuznach	RhPf	07 1 33 053
Kirschweiler	Birkenfeld	RhPf	07 1 34 047
Kirtorf, Stadt	Vogelsbergkreis	Hess	06 1 84 010
Kisdorf	Segeberg	SchH	01 0 60 047
Kisselbach	Rhein-Hunsrück-Kreis	RhPf	07 1 40 068
Kissenbrück	Wolfenbüttel	Ndsa	03 7 36 155
Kissendorf	Günzburg	Bay	09 7 74 147
Kissing	Aichach-Friedberg	Bay	09 7 71 142
Kissingen, Stadt//Bad	Bad Kissingen	Bay	09 6 72 114
Kißlegg	Ravensburg	BaWü	08 4 36 052
Kist	Würzburg	Bay	09 6 79 154
Kittlitz	Herzogtum Lauenburg	SchH	01 0 53 062
Kitzingen, Stadt	Kitzingen	Bay	09 6 75 141

## Kius

Gemeinde	Landkreis	Land	Statistische Kennziffer
Kius	Schleswig	SchH	01 0 59 048
Klähm	Landshut	Bay	09 2 74 144
Klamp	Plön	SchH	01 0 57 035
Klanxbüll	Nordfriesland	SchH	01 0 54 065
Klappholz	Schleswig	SchH	01 0 59 049
Klardorf	Schwandorf	Bay	09 3 76 137
Klarenthal	Saarbrücken	Saar	10 0 34 115
Klausdorf	Plön	SchH	01 0 57 036
Klausen	Bernkastel-Wittlich	RhPf	07 2 31 069
Klausheide	Grafschaft Bentheim	Ndsa	03 5 33 148
Klauswald-Nord	Bad Kissingen	Bay	09 6 72 444
Klauswald-Süd	Bad Kissingen	Bay	09 6 72 444
Klautzenbacher Wald u. Hennenkobl	Regen	Bay	09 2 76 444
Kleeberg	Cham	Bay	09 3 72 444
Kleenheim	Wetzlar	Hess	06 1 54 093
Kleestadt	Dieburg	Hess	06 1 36 020
Klein Barkau	Plön	SchH	01 0 57 037
Klein Bennebek	Schleswig	SchH	01 0 59 050
Klein Berßen	Meppen	Ndsa	03 5 36 150
Klein Biewende	Wolfenbüttel	Ndsa	03 7 36 156
Klein Dahlum	Wolfenbüttel	Ndsa	03 7 36 157
Klein Denkte	Wolfenbüttel	Ndsa	03 7 36 158
Klein Disnack	Herzogtum Lauenburg	SchH	01 0 53 063
Klein Düngen	Hildesheim-Marienburg	Ndsa	03 2 35 171
Klein Eilstorf	Fallingbostal	Ndsa	03 3 33 157
Klein Elbe	Wolfenbüttel	Ndsa	03 7 36 159
Klein Escherde	Hildesheim-Marienburg	Ndsa	03 2 35 172
Klein Fläthe	Goslar	Ndsa	03 7 34 127
Klein Förste	Hildesheim-Marienburg	Ndsa	03 2 35 173
Klein Giesen	Hildesheim-Marienburg	Ndsa	03 2 35 174
Klein Gladebrügge	Segeberg	SchH	01 0 60 048
Klein Gleidingen	Braunschweig	Ndsa	03 7 32 146
Klein Häuslingen	Fallingbostal	Ndsa	03 3 33 158
Klein Hansdorf	Stormarn	SchH	01 0 62 037
Klein Heere	Wolfenbüttel	Ndsa	03 7 36 160
Klein Heidorn	Neustadt am Rübenberge	Ndsa	03 1 36 135
Klein Henstedt	Grafschaft Hoya	Ndsa	03 1 32 172
Klein Himstedt	Hildesheim-Marienburg	Ndsa	03 2 35 175
Klein Holtensen	Grafschaft Schaumburg	Ndsa	03 1 33 150
Klein Ilde	Hildesheim-Marienburg	Ndsa	03 2 35 176
Klein Köhren	Grafschaft Hoya	Ndsa	03 1 32 173
Klein Kollmar	Steinburg	SchH	01 0 61 051
Klein Lessen	Grafschaft Diepholz	Ndsa	03 1 31 141
Klein Lobke	Burgdorf	Ndsa	03 3 31 151
Klein Meckelsen	Bremervörde	Ndsa	03 4 31 170
Klein Nordende	Pinneberg	SchH	01 0 56 029
Klein Offenseth-Sparrieshoop	Pinneberg	SchH	01 0 56 030
Klein Pampau	Herzogtum Lauenburg	SchH	01 0 53 064
Klein Rheide	Schleswig	SchH	01 0 59 051
Klein Rhüden	Gandersheim	Ndsa	03 7 33 153
Klein Rönnau	Segeberg	SchH	01 0 60 049
Klein Schenkenberg	Stormarn	SchH	01 0 62 038
Klein Schöppenstedt	Braunschweig	Ndsa	03 7 32 147
Klein Schwülper	Gifhorn	Ndsa	03 3 34 178
Klein Stavern	Meppen	Ndsa	03 5 36 154
Klein Steimke	Gifhorn	Ndsa	03 3 34 179
Klein Vahlberg	Wolfenbüttel	Ndsa	03 7 36 161
Klein Wesenberg	Stormarn	SchH	01 0 62 039
Klein Wittensee	Rendsburg-Eckernförde	SchH	01 0 58 088
Klein Zecher	Herzogtum Lauenburg	SchH	01 0 53 066
Klein-Auheim	Offenbach	Hess	06 1 49 013
Klein-Bieberau	Darmstadt	Hess	06 1 35 020
Klein-Gerau	Groß-Gerau	Hess	06 1 42 018
Klein-Krotzenburg	Offenbach	Hess	06 1 49 014
Klein-Umstadt	Dieburg	Hess	06 1 36 021
Klein-Welzheim	Offenbach	Hess	06 1 49 015
Klein-Winternheim	Mainz-Bingen	RhPf	07 3 39 032



Gemeinde	Landkreis	Land	Statistische Kennziffer
Klein-Zimmern	Dieburg	Hess	06 1 36 022
Kleinaitingen	Augsburg	Bay	09 7 72 160
Kleinalfalterbach	Neumarkt i.d.OPf.	Bay	09 3 73 138
Kleinalmerode	Witzenhausen	Hess	06 2 43 029
Kleinbardorf	Rhön-Grabfeld	Bay	09 6 73 139
Kleinblittersdorf	Saarbrücken	Saar	10 0 34 412
Kleimbundenbach	Pirmasens	RhPf	07 3 40 213
Kleinburgwedel	Burgdorf	Ndsa	03 3 31 150
Kleineibstadt	Rhön-Grabfeld	Bay	09 6 73 140
Kleinenberg, Stadt	Büren	NW	05 7 32 418
Kleinenborstel	Grafschaft Hoya	Ndsa	03 1 32 171
Kleinenbroich	Grevenbroich	NW	05 1 34 123
Kleinenglis	Fritzlar-Homberg	Hess	06 2 33 047
Kleiningstingen	Reutlingen	BaWü	08 4 15 043
Kleinenheerse	Nienburg (Weser)	Ndsa	03 1 37 156
Kleinern	Waldeck	Hess	06 2 42 052
Kleinfischlingen	Landau-Bad Bergzabern	RhPf	07 3 37 048
Kleingeschaidt	Erlangen-Höchstädt	Bay	09 5 72 138
Kleinhegesdorf	Grafschaft Schaumburg	Ndsa	03 1 33 149
Kleinheubach, Markt	Miltenberg	Bay	09 6 76 132
Kleinhirschbach	Hohenlohekreis	BaWü	08 1 26 042
Kleinich	Bernkastel-Wittlich	RhPf	07 2 31 070
Kleinkahl	Aschaffenburg	Bay	09 6 71 135
Kleinkarlbach	Bad Dürkheim	RhPf	07 3 32 031
Kleinkems	Lörrach	BaWü	08 3 36 047
Kleinkitzighofen	Ostallgäu	Bay	09 7 77 143
Kleinlangenfeld	Bitburg-Prüm	RhPf	07 2 32 250
Kleinlangheim, Markt	Kitzingen	Bay	09 6 75 142
Kleinmaischeid	Neuwied	RhPf	07 1 38 034
Kleinmünster	Haßberge	Bay	09 6 74 161
Kleinniedesheim	Ludwigshafen	RhPf	07 3 38 015
Kleinstheim	Aschaffenburg	Bay	09 6 71 136
Kleinottweiler	Homburg	Saar	10 0 31 412
Kleinrinderfeld	Würzburg	Bay	09 6 79 155
Kleinringe	Grafschaft Bentheim	Ndsa	03 5 33 149
Kleinschwarzenlohe	Roth	Bay	09 5 76 129
Kleinschwarzenlohe// Forst	Roth	Bay	09 5 76 444
Kleinsendelbach	Forchheim	Bay	09 4 74 144
Kleinsolt	Flensburg-Land	SchH	01 0 52 033
Kleinsorheim	Donau-Ries	Bay	09 7 79 170
Kleinsteinach	Haßberge	Bay	09 6 74 162
Kleinsteinbach	Karlsruhe	BaWü	08 2 15 038
Kleinsteinhausen	Pirmasens	RhPf	07 3 40 214
Kleintettau	Kronach	Bay	09 4 76 144
Kleinwallstadt, Markt	Miltenberg	Bay	09 6 76 133
Kleinweidelbach	Rhein-Hunsrück-Kreis	RhPf	07 1 40 069
Kleinweil	Garmisch-Partenkirchen	Bay	09 1 80 121
Kleinwiehe	Flensburg-Land	SchH	01 0 52 034
Kleinwolstrup	Flensburg-Land	SchH	01 0 52 035
Kleinziegenfeld	Lichtenfels	Bay	09 4 78 132
Kleiseerkoog	Nordfriesland	SchH	01 0 54 066
Klempau	Herzogtum Lauenburg	SchH	01 0 53 067
Klenau	Pfaffenhofen a.d.Ilm	Bay	09 1 86 133
Klengen	Schwarzwald-Baar-Kreis	BaWü	08 3 26 030
Klenkendorf	Bremervörde	Ndsa	03 4 31 172
Kletkamp	Plön	SchH	01 0 57 038
Klettgau	Waldshut	BaWü	08 3 37 062
Kleukheim	Lichtenfels	Bay	09 4 78 133
Kleve	Dithmarschen	SchH	01 0 51 060
Kleve	Steinburg	SchH	01 0 61 052
Kleve, Stadt	Kleve	NW	05 1 36 114
Kliding	Cochem-Zell	RhPf	07 1 35 048
Klieve	Lippstadt	NW	05 8 36 215
Klimmach	Augsburg	Bay	09 7 72 161
Kling	Rosenheim	Bay	09 1 87 149
Klingelbach	Rhein-Lahn-Kreis	RhPf	07 1 41 073
Klingen	Aichach-Friedberg	Bay	09 7 71 143

# Klingen

Gemeinde	Landkreis	Land	Statistische Kennziffer
Klingen	Regensburg	Bay	09 3 75 159
Klingen//Heuchelheim	Landau-Bad Bergzabern	RhPf	07 3 37 040
Klingenberg a. Main, Stadt	Miltenberg	Bay	09 6 76 134
Klingenbrunner Wald	Freyung-Grafenau	Bay	09 2 72 444
Klingenmünster	Landau-Bad Bergzabern	RhPf	07 3 37 049
Klingsmoos	Neuburg-Schrobenhausen	Bay	09 1 85 141
Klinkrade	Herzogtum Lauenburg	SchH	01 0 53 068
Klintum	Nordfriesland	SchH	01 0 54 067
Klixbüll	Nordfriesland	SchH	01 0 54 068
Klobenreuth	Neustadt a.d.Waldnaab	Bay	09 3 74 130
Klosterberg	Pfaffenhofen a.d.Ilm	Bay	09 1 86 134
Klosterbeuren	Unterallgäu	Bay	09 7 78 159
Klosterholte	Meppen	Ndsa	03 5 36 155
Klosterkumbd	Rhein-Hunsrück-Kreis	RhPf	07 1 40 070
Klosterlangheim	Lichtenfels	Bay	09 4 78 134
Klosterlechfeld	Augsburg	Bay	09 7 72 162
Klosterreichenbach	Freudenstadt	BaWü	08 2 37 043
Klosterseelte	Grafschaft Hoya	Ndsa	03 1 32 174
Klotten	Cochem-Zell	RhPf	07 1 35 049
Kludenbach	Rhein-Hunsrück-Kreis	RhPf	07 1 40 071
Klüppelberg	Rheinisch-Bergischer-Kreis	NW	05 3 36 115
Klüsserath	Trier-Saargeb.	RhPf	07 2 35 063
Kluse	Aschendorf-Hümmling	Ndsa	03 5 31 165
Kneblinghausen	Lippstadt	NW	05 8 36 418
Kneiting	Regensburg	Bay	09 3 75 160
Kneitlingen	Wolfenbüttel	Ndsa	03 7 36 162
Knesebeck	Gifhorn	Ndsa	03 3 34 180
Knetzgau	Haßberge	Bay	09 6 74 163
Knittelsheim	Germersheim	RhPf	07 3 34 014
Knittlingen, Stadt	Enzkreis	BaWü	08 2 36 033
Knöringen	Landau-Bad Bergzabern	RhPf	07 3 37 050
Knopp-Labach	Pirmasens	RhPf	07 3 40 215
Knorburg	Nordfriesland	SchH	01 0 54 069
Knorscheid	Saarlouis	Saar	10 0 35 413
Knüllwald	Fritzlar-Homberg	Hess	06 2 33 109
Kobbensen	Schaumburg-Lippe	Ndsa	03 1 38 136
Koberg	Herzogtum Lauenburg	SchH	01 0 53 069
Kobern-Gondorf	Mayen-Koblenz	RhPf	07 1 37 212
Koblenz, Stadt		RhPf	07 1 11 000
Kochel a. See	Bad Tölz-Wolfratshausen	Bay	09 1 73 133
Kochersteinsfeld	Heilbronn	BaWü	08 1 25 052
Köchingen	Braunschweig	Ndsa	03 7 32 149
Ködelseite	Kronach	Bay	09 4 76 444
Köditz	Hof	Bay	09 4 75 141
Ködnitz	Kulmbach	Bay	09 4 77 127
Köfering	Regensburg	Bay	09 3 75 161
Köhlen	Wesermünde	Ndsa	03 4 37 157
Köhn	Plön	SchH	01 0 57 039
Kölbingen	Oberwesterwaldkreis	RhPf	07 1 39 051
Kölbürg	Donau-Ries	Bay	09 7 79 171
Köllerbach	Saarbrücken	Saar	10 0 34 116
Köllig	Trier-Saargeb.	RhPf	07 2 35 064
Kölln-Reisiek	Pinneberg	SchH	01 0 56 031
Köllnholz	Coburg	Bay	09 4 73 444
Köln, Stadt		NW	05 3 12 000
Kölschhausen	Wetzlar	Hess	06 1 54 044
Köndringen	Emmendingen	BaWü	08 3 16 021
Köngen	Esslingen	BaWü	08 1 16 035
Köngernheim	Mainz-Bingen	RhPf	07 3 39 033
Köngetried	Unterallgäu	Bay	09 7 78 160
König, Bad	Odenwaldkreis	Hess	06 1 81 009
Königheim	Tauberkreis	BaWü	08 1 28 061
Königsau	Bad Kreuznach	RhPf	07 1 33 203
Königsbach	Enzkreis	BaWü	08 2 36 034
Königsberg i. Bay., Stadt	Haßberge	Bay	09 6 74 164
Königsbrunn	Heidenheim	BaWü	08 1 35 025
Königsbrunn, Stadt	Augsburg	Bay	09 7 72 163

Gemeinde	Landkreis	Land	Statistische Kennziffer
Königschaffhausen	Emmendingen	BaWü	08 3 16 022
Königsdahum	Hildesheim-Marienburg	Ndsa	03 2 35 177
Königsdorf	Bad Tölz-Wolfratshausen	Bay	09 1 73 134
Königseggwald	Ravensburg	BaWü	08 4 36 053
Königsfeld	Ahrweiler	RhPf	07 1 31 041
Königsfeld	Bamberg	Bay	09 4 71 151
Königsfeld im Schwarzwald	Schwarzwald-Baar-Kreis	BaWü	08 3 26 031
Königsheim	Tuttlingen	BaWü	08 3 27 029
Königshofen i. Grabfeld, Stadt	Rhön-Grabfeld	Bay	09 6 73 141
Königshofen, Stadt	Tauberkreis	BaWü	08 1 28 062
Königshoven	Bergheim (Erfst)	NW	05 3 31 812
Königshügel	Rendsburg-Eckernförde	SchH	01 0 58 089
Königslutter	Helmstedt	Ndsa	03 7 35 518
Königslutter am Elm, Stadt	Helmstedt	Ndsa	03 7 35 142
Königsmoor	Harburg	Ndsa	03 3 35 249
Königssee	Berchtesgadener Land	Bay	09 1 72 121
Königssee//Forst	Berchtesgadener Land	Bay	09 1 72 444
Königstein i. Ts., Stadt	Hochtaunuskreis	Hess	06 1 76 005
Königstein, Markt	Amberg-Regen	Bay	09 3 71 135
Königswinter, Stadt	Rhein-Sieg-Kreis	NW	05 3 37 117
Körbecke	Warburg	NW	05 7 41 217
Körborn	Kusel	RhPf	07 3 36 051
Kördorf	Rhein-Lahn-Kreis	RhPf	07 1 41 074
Körle	Melsungen	Hess	06 2 40 035
Körperich	Bitburg-Prüm	RhPf	07 2 32 067
Körprich	Saarlouis	Saar	10 0 35 513
Körrig	Trier-Saarburg	RhPf	07 2 35 066
Kösching, Markt	Eichstätt	Bay	09 1 76 139
Köschinger Forst	Eichstätt	Bay	09 1 76 444
Kössaine	Tirschenreuth	Bay	09 3 77 444
Köblarn, Markt	Passau	Bay	09 2 75 131
Köbnach	Straubing-Bogen	Bay	09 2 78 142
Kösten	Lichtenfels	Bay	09 4 78 135
Köstorf	Lüneburg	Ndsa	03 3 37 168
Köthel	Herzogtum Lauenburg	SchH	01 0 53 070
Köthel	Stormarn	SchH	01 0 62 040
Köttel	Lichtenfels	Bay	09 4 78 136
Kötterichen	Daun	RhPf	07 2 33 221
Kötz	Günzburg	Bay	09 7 74 148
Kötzersdorf	Tirschenreuth	Bay	09 3 77 130
Kötzting, Stadt	Cham	Bay	09 3 72 137
Köwerich	Trier-Saarburg	RhPf	07 2 35 067
Kohlberg	Esslingen	BaWü	08 1 16 036
Kohlberg, Markt	Neustadt a.d. Waldnaab	Bay	09 3 74 131
Kohlenstadt	Grafschaft Schaumburg	Ndsa	03 1 33 151
Kohlgrub//Bad	Garmisch-Partenkirchen	Bay	09 1 80 112
Kohlstetten	Reutlingen	BaWü	08 4 15 044
Kohlstorf	Rottal-Inn	Bay	09 2 77 129
Kohnsen	Einbeck	Ndsa	03 2 33 132
Kolbermoor, Stadt	Rosenheim	Bay	09 1 87 150
Kolbingen	Tuttlingen	BaWü	08 3 27 030
Koldenbüttel	Nordfriesland	SchH	01 0 54 070
Koldingen	Hannover	Ndsa	03 1 35 151
Kolenfeld	Neustadt am Rübenberge	Ndsa	03 1 36 136
Kolitzheim	Schweinfurt	Bay	09 6 78 150
Kolkerheide	Nordfriesland	SchH	01 0 54 071
Kolkhagen	Lüneburg	Ndsa	03 3 37 169
Kollbach	Dachau	Bay	09 1 74 128
Kollenberger Forst	Miltenberg	Bay	09 6 76 444
Kollig	Mayen-Koblenz	RhPf	07 1 37 053
Kollmoor	Steinburg	SchH	01 0 61 053
Kollnau	Emmendingen	BaWü	08 3 16 023
Kollnburg	Regen	Bay	09 2 76 128
Kollow	Herzogtum Lauenburg	SchH	01 0 53 071
Kollweiler	Kaiserslautern	RhPf	07 3 35 019
Kolshorn	Burgdorf	Ndsa	03 3 31 152
Kolwerath	Daun	RhPf	07 2 33 222

Kommen

Gemeinde	Landkreis	Land	Statistische Kennziffer
Kommen	Bernkastel-Wittlich	RhPf	07 2 31 071
Konfeld	Merzig-Wadern	Saar	10 0 32 911
Konken	Kusel	RhPf	07 3 36 052
Konnefeld	Melsungen	Hess	06 2 40 036
Konnereuth, Markt	Tirschenreuth	Bay	09 3 77 131
Konnsberg	Tirschenreuth	Bay	09 3 77 444
Konradshofen	Augsburg	Bay	09 7 72 164
Konradsreuth	Hof	Bay	09 4 75 142
Konstanz, Stadt	Konstanz	BaWü	08 3 35 043
Konstein	Eichstätt	Bay	09 1 76 140
Konz, Stadt	Trier-Saarburg	RhPf	07 2 35 068
Konzell	Straubing-Bogen	Bay	09 2 78 143
Konzenberg	Günzburg	Bay	09 7 74 149
Kopp	Daun	RhPf	07 2 33 223
Koppenbach	Pfaffenhofen a.d.Ilm	Bay	09 1 86 135
Koppenwinder Forst	Bamberg	Bay	09 4 71 444
Kopperby	Schleswig	SchH	01 0 59 052
Korb	Rems-Murr-Kreis	BaWü	08 1 19 041
Korbach, Stadt	Waldeck	Hess	06 2 42 055
Korbersdorf	Wunsiedel i.Fichtelgebirge	Bay	09 4 79 130
Kordel	Trier-Saarburg	RhPf	07 2 35 069
Korlingen	Trier-Saarburg	RhPf	07 2 35 070
Korntal, Stadt	Ludwigsburg	BaWü	08 1 18 045
Kornwestheim, Stadt	Ludwigsburg	BaWü	08 1 18 046
Korschenbroich	Grevenbroich	NW	05 1 34 811
Korweiler	Rhein-Hunsrück-Kreis	RhPf	07 1 40 073
Kosel	Rendsburg-Eckernförde	SchH	01 0 58 090
Kostenbach	Sankt Wendel	Saar	10 0 37 415
Kothen	Bad Kissingen	Bay	09 6 72 129
Kothigenbibersbach	Wunsiedel i.Fichtelgebirge	Bay	09 4 79 131
Kottenborn	Ahrweiler	RhPf	07 1 31 042
Kottenheim	Mayen-Koblenz	RhPf	07 1 37 055
Kottgeisering	Fürstenfeldbruck	Bay	09 1 79 131
Kottingwörth	Eichstätt	Bay	09 1 76 141
Kottweiler-Schwanden	Kaiserslautern	RhPf	07 3 35 020
Kotzenbüll	Nordfriesland	SchH	01 0 54 072
Kovahl	Lüneburg	Ndsa	03 3 37 170
Koxhausen	Bitburg-Prüm	RhPf	07 2 32 068
Kraam	Altenkirchen (Westerwald)	RhPf	07 1 32 064
Krackl u. Vogelsang	Deggendorf	Bay	09 2 71 444
Kradenbach	Daun	RhPf	07 2 33 040
Krähenberg	Pirmasens	RhPf	07 3 40 216
Krähenwinkel	Hannover	Ndsa	03 1 35 152
Kraftsried	Ostallgäu	Bay	09 7 77 144
Kraftshofer Forst	Erlangen-Höchstadt	Bay	09 5 72 444
Kraiburg a. Inn, Markt	Mühl Dorf a.Inn	Bay	09 1 83 124
Kraichtal, Stadt	Karlsruhe	BaWü	08 2 15 097
Krailling	Starnberg	Bay	09 1 88 127
Krainhagen	Grafschaft Schaumburg	Ndsa	03 1 33 152
Kraisdorf	Haßberge	Bay	09 6 74 165
Kranenburg	Stade	Ndsa	03 4 35 133
Kranenburg	Kleve	NW	05 1 36 115
Krankenhagen	Grafschaft Schaumburg	Ndsa	03 1 33 153
Kranzberg	Freising	Bay	09 1 78 137
Krastel	Rhein-Hunsrück-Kreis	RhPf	07 1 40 074
Kratzenburg	Rhein-Hunsrück-Kreis	RhPf	07 1 40 075
Krauchenwies	Sigmaringen	BaWü	08 4 37 065
Krausenbach	Aschaffenburg	Bay	09 6 71 137
Krausenbacher Forst	Aschaffenburg	Bay	09 6 71 444
Krautheim	Kitzingen	Bay	09 6 75 143
Krautheim, Stadt	Hohenlohekreis	BaWü	08 1 26 045
Krautscheid	Bitburg-Prüm	RhPf	07 2 32 253
Krautscheid	Neuwied	RhPf	07 1 38 035
Krebeck	Göttingen	Ndsa	03 2 34 193
Krebshagen	Schaumburg-Lippe	Ndsa	03 1 38 137
Kredenbach	Main-Spessart	Bay	09 6 77 150
Kreenheinstetten	Sigmaringen	BaWü	08 4 37 066

Gemeinde	Landkreis	Land	Statistische Kennziffer
Krefeld, Stadt		NW	05 1 14 000
Kreiensen	Gandersheim	Ndsa	03 7 33 154
Kreimbach-Kaulbach	Kusel	RhPf	07 3 36 053
Kreither Forst	Schwandorf	Bay	09 3 76 444
Krelingen	Fallingbostel	Ndsa	03 3 33 159
Krempdorf	Steinburg	SchH	01 0 61 054
Krempe, Stadt	Steinburg	SchH	01 0 61 055
Krempel	Dithmarschen	SchH	01 0 51 061
Krempel	Wesermünde	Ndsa	03 4 37 158
Kremperheide	Steinburg	SchH	01 0 61 056
Krempermoor	Steinburg	SchH	01 0 61 057
Krems II	Segeberg	SchH	01 0 60 050
Krenkingen	Waldshut	BaWü	08 3 37 063
Krenn//Fuchsenberg-	Neustadt a.d.Waldnaab	Bay	09 3 74 444
Krensheim	Tauberkreis	BaWü	08 1 28 063
Kressau	Neustadt a.d.Waldnaab	Bay	09 3 74 444
Kreßberg	Schwäbisch Hall	BaWü	08 1 27 101
Kreßbronn am Bodensee	Bodenseekreis	BaWü	08 4 35 029
Krettnich	Merzig-Wadern	Saar	10 0 32 815
Kretz	Mayen-Koblenz	RhPf	07 1 37 056
Kreuth	Miesbach	Bay	09 1 82 124
Kreuther Forst	Regensburg	Bay	09 3 75 444
Kreuzanger	Augsburg	Bay	09 7 72 165
Kreuzau	Düren	NW	05 3 39 116
Kreuzholzhausen	Dachau	Bay	09 1 74 129
Kreuznach, Stadt//Bad	Bad Kreuznach	RhPf	07 1 33 006
Kreuzriehe	Grafschaft Schaumburg	Ndsa	03 1 33 154
Kreuztal, Stadt	Siegen	NW	05 8 39 117
Kreuzweiler	Trier-Saarburg	RhPf	07 2 35 071
Kreuzwertheim, Markt	Main-Spessart	Bay	09 6 77 151
Krickenbach	Kaiserslautern	RhPf	07 3 35 021
Kriegsfeld	Donnersbergkreis	RhPf	07 3 33 040
Kriftel	Main-Taunus-Kreis	Hess	06 1 46 020
Krimmensen	Einbeck	Ndsa	03 2 33 133
Krögelstein	Bayreuth	Bay	09 4 72 157
Kröning	Landshut	Bay	09 2 74 145
Kröppelshagen-Fahrendorf	Herzogtum Lauenburg	SchH	01 0 53 072
Kröppen	Pirmasens	RhPf	07 3 40 026
Kröv	Bernkastel-Wittlich	RhPf	07 2 31 072
Krofdorf-Gleiberg	Wetzlar	Hess	06 1 54 048
Krogaspe	Rendsburg-Eckernförde	SchH	01 0 58 091
Kroge	Fallingbostel	Ndsa	03 3 33 160
Krokau	Plön	SchH	01 0 57 040
Krombach	Aschaffenburg	Bay	09 6 71 138
Kronach, Stadt	Kronach	Bay	09 4 76 145
Kronau	Karlsruhe	BaWü	08 2 15 039
Kronberg, Stadt	Hochtaunuskreis	Hess	06 1 76 006
Kronburg	Unterallgäu	Bay	09 7 78 161
Kronprinzenkoog	Dithmarschen	SchH	01 0 51 062
Kronsgaard	Flensburg-Land	SchH	01 0 52 036
Kronshagen	Rendsburg-Eckernförde	SchH	01 0 58 092
Kronshorst	Stormarn	SchH	01 0 62 041
Kronsmoor	Steinburg	SchH	01 0 61 058
Kronweiler	Birkenfeld	RhPf	07 1 34 048
Kropp	Schleswig	SchH	01 0 59 053
Kroppach	Oberwesterwaldkreis	RhPf	07 1 39 052
Krottelbach	Kusel	RhPf	07 3 36 054
Krozingen//Bad	Breisgau-Hochschwarzwald	BaWü	08 3 15 006
Kruchten	Bitburg-Prüm	RhPf	07 2 32 069
Krudenburg	Rees	NW	05 2 38 716
Krümmel	Unterwesterwaldkreis	RhPf	07 1 42 041
Krün	Garmisch-Partenkirchen	Bay	09 1 80 122
Krüzen	Herzogtum Lauenburg	SchH	01 0 53 073
Kruft	Mayen-Koblenz	RhPf	07 1 37 057
Krukow	Herzogtum Lauenburg	SchH	01 0 53 074
Krum	Haßberge	Bay	09 6 74 166
Krumbach	Odenwaldkreis	BaWü	08 2 25 048

# Krumbach

Gemeinde	Landkreis	Land	Statistische Kennziffer
Krumbach	Sigmaringen	BaWü	08 4 37 067
Krumbach (Schwaben), Stadt	Günzburg	Bay	09 7 74 150
Krummbek	Plön	SchH	01 0 57 041
Krummenau	Birkenfeld	RhPf	07 1 34 049
Krummendeich	Stade	Ndsa	03 4 35 171
Krummendiek	Steinburg	SchH	01 0 61 059
Krummennaab	Tirschenreuth	Bay	09 3 77 132
Krummesse	Herzogtum Lauenburg	SchH	01 0 53 075
Krummhörn	Norden	Ndsa	03 6 33 181
Krummwisch	Rendsburg-Eckernförde	SchH	01 0 58 093
Krumstedt	Dithmarschen	SchH	01 0 51 063
Krunkel	Altenkirchen (Westerwald)	RhPf	07 1 32 065
Kruppach	Nürnberger Land	Bay	09 5 74 136
Kubach	Oberlahnkreis	Hess	06 1 47 028
Kucha	Nürnberger Land	Bay	09 5 74 137
Kuchen	Göppingen	BaWü	08 1 17 033
Kuckshagen	Schaumburg-Lippe	Ndsa	03 1 38 138
Kuddewörde	Herzogtum Lauenburg	SchH	01 0 53 076
Kuden	Dithmarschen	SchH	01 0 51 064
Kudensee	Steinburg	SchH	01 0 61 060
Kübelberg//Schönenberg	Kusel	RhPf	07 3 36 092
Küchen	Witzenhausen	Hess	06 2 43 031
Kühbach, Markt	Aichach-Friedberg	Bay	09 7 71 144
Kühlau	Neustadt a.d.Waldnaab	Bay	09 3 74 444
Kühlenfels	Bayreuth	Bay	09 4 72 158
Kühlental	Augsburg	Bay	09 7 72 166
Kühlsen	Warburg	NW	05 7 41 317
Kühren	Plön	SchH	01 0 57 042
Kührstedt	Wesermünde	Ndsa	03 4 37 159
Kühsen	Herzogtum Lauenburg	SchH	01 0 53 077
Kükels	Segeberg	SchH	01 0 60 051
Külsheim	Neustadt a.d.Aisch-Bad Windsheim	Bay	09 5 75 137
Külsheim, Stadt	Tauberkreis	BaWü	08 1 28 064
Külz (Hunsrück)	Rhein-Hunsrück-Kreis	RhPf	07 1 40 076
Kümbdchen	Rhein-Hunsrück-Kreis	RhPf	07 1 40 077
Kümmersbruck	Amberg-Weizbach	Bay	09 3 71 136
Künzell	Fulda	Hess	06 2 72 015
Künzelsau, Stadt	Hohenlohekreis	BaWü	08 1 26 046
Künzing	Deggendorf	Bay	09 2 71 128
Küps, Markt	Kronach	Bay	09 4 76 146
Kürnach	Würzburg	Bay	09 6 79 156
Kürnacher u. Buchenberger Wald	Oberallgäu	Bay	09 7 80 444
Kürnbach	Karlsruhe	BaWü	08 2 15 040
Kürten	Rheinisch-Bergischer-Kreis	NW	05 3 36 312
Kues, Stadt//Bernkastel-	Bernkastel-Wittlich	RhPf	07 2 31 008
Küssaberg	Waldshut	BaWü	08 3 37 125
Küsten	Lüchow-Dannenberg	Ndsa	03 3 36 204
Küttig	Mayen-Koblenz	RhPf	07 1 37 059
Kützbrunn	Tauberkreis	BaWü	08 1 28 065
Kuhardt	Germersheim	RhPf	07 3 34 015
Kuhlenkamp	Grafschaft Hoya	Ndsa	03 1 32 175
Kühnhöfen	Oberwesterwaldkreis	RhPf	07 1 39 053
Kuhstedt	Bremervörde	Ndsa	03 4 31 173
Kuhstedtermoor	Bremervörde	Ndsa	03 4 31 174
Kulmain	Tirschenreuth	Bay	09 3 77 133
Kulmbach, Stadt	Kulmbach	Bay	09 4 77 128
Kulmbacher Forst	Kulmbach	Bay	09 4 77 444
Kulpin	Herzogtum Lauenburg	SchH	01 0 53 078
Kulz	Schwandorf	Bay	09 3 76 138
Kumhausen	Landshut	Bay	09 2 74 146
Kummerfeld	Pinneberg	SchH	01 0 56 032
Kumreut	Freyung-Grafenau	Bay	09 2 72 132
Kundert	Oberwesterwaldkreis	RhPf	07 1 39 054
Kunding	Neuburg-Schrobenhausen	Bay	09 1 85 142
Kunreuth	Forchheim	Bay	09 4 74 145
Kunst-Wittgenstein	Wittgenstein	NW	05 8 42 423
Kupferberg, Stadt	Kulmbach	Bay	09 4 77 129

Gemeinde	Landkreis	Land	Statistische Kennziffer
Kupferzell	Hohenlohekreis	BaWü	08 1 26 047
Kuppendorf	Grafschaft Diepholz	Ndsa	03 1 31 143
Kuppenheim, Stadt	Rastatt	BaWü	08 2 16 024
Kurhof//Obersalbach-	Saarbrücken	Saar	10 0 34 316
Kurtscheid	Neuwied	RhPf	07 1 38 036
Kurzenaltheim	Weißenburg-Gunzenhausen	Bay	09 5 77 147
Kurzenmoor	Pinneberg	SchH	01 0 56 033
Kusel, Stadt	Kusel	RhPf	07 3 36 055
Kusterdingen	Tübingen	BaWü	08 4 16 023
Kutenholz	Stade	Ndsa	03 4 35 173
Kutzenhausen	Augsburg	Bay	09 7 72 167
Kutzhof	Saarbrücken	Saar	10 0 34 314
Kuventhal	Einbeck	Ndsa	03 2 33 134
Kyllburg, Stadt	Bitburg-Prüm	RhPf	07 2 32 070
Kyllburgweiler	Bitburg-Prüm	RhPf	07 2 32 071

L

Laaber	Neumarkt i.d.OPf.	Bay	09 3 73 139
Laaber, Markt	Regensburg	Bay	09 3 75 162
Laaberberg	Kelheim	Bay	09 2 73 140
Laar	Grafschaft Bentheim	Ndsa	03 5 33 150
Laasphe, Stadt	Wittgenstein	NW	05 8 42 112
Laatzen, Stadt	Hannover	Ndsa	03 1 35 153
Labach//Knopp-	Pirmasens	RhPf	07 3 40 215
Labenz	Herzogtum Lauenburg	SchH	01 0 53 079
Laberweinting	Straubing-Bogen	Bay	09 2 78 144
Laboe	Plön	SchH	01 0 57 043
Lach	Roth	Bay	09 5 76 444
Lachen	Unterallgäu	Bay	09 7 78 162
Lachendorf	Celle	Ndsa	03 3 32 161
Lackenhäuser	Freyung-Grafenau	Bay	09 2 72 133
Ladbergen	Tecklenburg	NW	05 5 39 112
Ladelund	Nordfriesland	SchH	01 0 54 073
Ladenburg, Stadt	Rhein-Neckar-Kreis	BaWü	08 2 26 038
Laderholz	Neustadt am Rübenberge	Ndsa	03 1 36 137
Lägerdorf	Steinburg	SchH	01 0 61 061
Lähden	Meppen	Ndsa	03 5 36 156
Lämmerspiel	Offenbach	Hess	06 1 49 016
Längenau	Wunsiedel i.Fichtelgebirge	Bay	09 4 79 132
Laer	Steinfurt	NW	05 5 38 123
Laer	Osnabrück	Ndsa	03 5 37 152
Lage	Grafschaft Bentheim	Ndsa	03 5 33 151
Lage	Meppen	Ndsa	03 5 36 157
Lage, Stadt	Lippe	NW	05 7 37 119
Lagershausen	Northeim	Ndsa	03 2 38 152
Lagesbüttel	Gifhorn	Ndsa	03 3 34 181
Lahm	Kronach	Bay	09 4 76 147
Lahm b. Lichtenfels	Lichtenfels	Bay	09 4 78 137
Lahm i. Itzgrund	Coburg	Bay	09 4 73 139
Lahn	Aschendorf-Hümmling	Ndsa	03 5 31 133
Lahnfels	Marburg	Hess	06 2 39 130
Lahnstein, Stadt	Rhein-Lahn-Kreis	RhPf	07 1 41 075
Lahntal	Marburg	Hess	06 2 39 133
Lahr	Cochem-Zell	RhPf	07 1 35 050
Lahr	Bitburg-Prüm	RhPf	07 2 32 072
Lahr, Stadt	Ortenaukreis	BaWü	08 3 17 065
Lahre	Meppen	Ndsa	03 5 36 158
Lahstedt	Peine	Ndsa	03 2 40 128
Laibstadt	Roth	Bay	09 5 76 130
Laichingen, Stadt	Alb-Donau-Kreis	BaWü	08 4 25 071
Lailling	Deggendorf	Bay	09 2 71 129
Laimerstadt	Eichstätt	Bay	09 1 76 142
Laiz	Sigmaringen	BaWü	08 4 37 068
Lalling	Deggendorf	Bay	09 2 71 130
Lam, Markt	Cham	Bay	09 3 72 138

Lambertsberg

Gemeinde	Landkreis	Land	Statistische Kennziffer
Lambertsberg	Bitburg-Prüm	RhPf	07 2 32 254
Lambrecht (Pfalz), Stadt	Bad Dürkheim	RhPf	07 3 32 032
Lambsborn	Kaiserslautern	RhPf	07 3 35 201
Lambsheim	Ludwigshafen	RhPf	07 3 38 016
Lamerdingen	Ostallgäu	Bay	09 7 77 145
Lamme	Braunschweig	Ndsa	03 7 32 150
Lammersdorf//Dohm-	Daun	RhPf	07 2 33 019
Lammershagen	Plön	SchH	01 0 57 044
Lampaden	Trier-Saarburg	RhPf	07 2 35 072
Lampenhain	Rhein-Neckar-Kreis	BaWü	08 2 26 039
Lampertheim, Stadt	Bergstraße	Hess	06 1 71 013
Lampertweiler	Sigmaringen	BaWü	08 4 37 069
Lampferding	Ebersberg	Bay	09 1 75 125
Lampoldshausen	Heilbronn	BaWü	08 1 25 054
Lamscheid//Leiningen-	Rhein-Hunsrück-Kreis	RhPf	07 1 40 084
Lamspringe, Flecken	Alfeld (Leine)	Ndsa	03 2 31 153
Lamstedt	Land Hadeln	Ndsa	03 4 32 139
Landau a.d. Isar, Stadt	Dingolfing-Landau	Bay	09 2 79 122
Landau in der Pfalz, Stadt		RhPf	07 3 13 000
Landau, Stadt	Waldeck	Hess	06 2 42 057
Landefeld	Melsungen	Hess	06 2 40 037
Landegge	Meppen	Ndsa	03 5 36 159
Landensberg	Günzburg	Bay	09 7 74 151
Landesbergen	Nienburg (Weser)	Ndsa	03 1 37 157
Landkern	Cochem-Zell	RhPf	07 1 35 051
Landkirchen	Ostholstein	SchH	01 0 55 026
Landmannsdorfer Forst	Aichach-Friedberg	Bay	09 7 71 444
Landolfshausen	Göttingen	Ndsa	03 2 34 152
Landorf	Straubing-Bogen	Bay	09 2 78 145
Landrecht	Steinburg	SchH	01 0 61 062
Landringhausen	Hannover	Ndsa	03 1 35 154
Landsberg a. Lech, Stadt	Landsberg a. Lech	Bay	09 1 81 130
Landsberied	Fürstenfeldbruck	Bay	09 1 79 132
Landscheid	Bernkastel-Wittlich	RhPf	07 2 31 073
Landscheide	Steinburg	SchH	01 0 61 063
Landshausen	Dillingen a.d. Donau	Bay	09 7 73 142
Landshut, Stadt		Bay	09 2 61 000
Landstuhl, Stadt	Kaiserslautern	RhPf	07 3 35 022
Landsweiler bei Lebach	Saarlouis	Saar	10 0 35 414
Landsweiler-Reden	Ottweiler	Saar	10 0 33 111
Landwehr	Burgdorf	Ndsa	03 3 31 153
Landwürden	Wesermarsch	Ndsa	03 8 36 119
Lang-Göns	Gießen	Hess	06 1 41 039
Langau	Schwandorf	Bay	09 3 76 139
Langballig	Flensburg-Land	SchH	01 0 52 037
Langdorf	Regen	Bay	09 2 76 129
Langdorfer Wald	Regen	Bay	09 2 76 444
Langeln	Pinneberg	SchH	01 0 56 034
Langeloh	Soltau	Ndsa	03 3 38 136
Langelohe	Stormarn	SchH	01 0 62 042
Langelshiem	Gandersheim	Ndsa	03 7 33 518
Langelshiem, Stadt	Gandersheim	Ndsa	03 7 33 155
Langen	Wesermünde	Ndsa	03 4 37 160
Langen	Lingen	Ndsa	03 5 34 142
Langen, Stadt	Offenbach	Hess	06 1 49 017
Langenalb	Enzkreis	BaWü	08 2 36 035
Langenalthheim	Weißenburg-Gunzenhausen	Bay	09 5 77 148
Langenargen	Bodenseekreis	BaWü	08 4 35 030
Langenau	Kronach	Bay	09 4 76 148
Langenau, Stadt	Alb-Donau-Kreis	BaWü	08 4 25 072
Langenaubach	Dillkreis	Hess	06 1 37 035
Langenbach	Kusel	RhPf	07 3 36 056
Langenbach	Hof	Bay	09 4 75 143
Langenbach	Freising	Bay	09 1 78 138
Langenbach b. Kirburg	Oberwesterwaldkreis	RhPf	07 1 39 055
Langenbacher Forst	Kronach	Bay	09 4 76 444
Langenberg	Gütersloh	NW	05 7 33 117



Gemeinde	Landkreis	Land	Statistische Kennziffer
Langenberg, Stadt	Düsseldorf-Mettmann	NW	05 1 32 115
Langenbergen	Coburg	Bay	09 4 73 140
Langenbeutungen	Heilbronn	BaWü	08 1 25 055
Langenbrand	Calw	BaWü	08 2 35 040
Langenbrand	Rastatt	BaWü	08 2 16 025
Langenbruch//Hörkamp	Schaumburg-Lippe	Ndsa	03 1 38 133
Langenbruck	Amberg-Weizbach	Bay	09 3 71 444
Langenbruck	Neustadt a.d. Waldnaab	Bay	09 3 74 444
Langenburg, Stadt	Schwäbisch Hall	BaWü	08 1 27 047
Langendamm	Nienburg (Weser)	Ndsa	03 1 37 158
Langendernbach	Limburg	Hess	06 1 45 027
Langendorf	Lüchow-Dannenberg	Ndsa	03 3 36 209
Langendorf	Bad Kissingen	Bay	09 6 72 130
Langeneicke	Lippstadt	NW	05 8 36 518
Langenelz	Odenwaldkreis	BaWü	08 2 25 049
Langenenslingen	Biberach	BaWü	08 4 26 067
Langenerling	Regensburg	Bay	09 3 75 163
Langeneß	Nordfriesland	SchH	01 0 54 074
Langenfeld	Mayen-Koblenz	RhPf	07 1 37 060
Langenfeld	Neustadt a.d. Aisch-Bad Windsheim	Bay	09 5 75 138
Langenfeld (Rheinland), Stadt	Rhein-Wupper-Kreis	NW	05 1 39 115
Langengeisling	Erding	Bay	09 1 77 125
Langenhagen, Stadt	Hannover	Ndsa	03 1 35 155
Langenhahn	Oberwesterwaldkreis	RhPf	07 1 39 056
Langenhardt	Sigmaringen	BaWü	08 4 37 070
Langenhaslach	Günzburg	Bay	09 7 74 152
Langenhausen	Bremervörde	Ndsa	03 4 31 175
Langenholtensen	Northeim	Ndsa	03 2 38 153
Langenholthausen	Arnsberg	NW	05 8 32 221
Langenholzen	Alfeld (Leine)	Ndsa	03 2 31 154
Langenhorn	Nordfriesland	SchH	01 0 54 075
Langenisarhofen	Deggendorf	Bay	09 2 71 131
Langenkreith	Regensburg	Bay	09 3 75 164
Langenlehsten	Herzogtum Lauenburg	SchH	01 0 53 080
Langenlonsheim	Bad Kreuznach	RhPf	07 1 33 054
Langenmosen	Neuburg-Schrobenhausen	Bay	09 1 85 143
Langenneufnach	Augsburg	Bay	09 7 72 168
Langenordnach	Breisgau-Hochschwarzwald	BaWü	08 3 15 065
Langenpreising	Erding	Bay	09 1 77 126
Langenprozelten	Main-Spessart	Bay	09 6 77 152
Langenprozelten Forst	Main-Spessart	Bay	09 6 77 444
Langenrain	Konstanz	BaWü	08 3 35 044
Langenreichen	Augsburg	Bay	09 7 72 169
Langenscheid	Rhein-Lahn-Kreis	RhPf	07 1 41 076
Langenselbold	Hanau	Hess	06 1 43 015
Langensendelbach	Forchheim	Bay	09 4 74 146
Langensteinach	Neustadt a.d. Aisch-Bad Windsheim	Bay	09 5 75 139
Langenstraße-Heddinghausen	Lippstadt	NW	05 8 36 419
Langenthal	Bad Kreuznach	RhPf	07 1 33 055
Langentheilen	Tirschenreuth	Bay	09 3 77 134
Langenzenn, Stadt	Fürth	Bay	09 5 73 120
Langeoog	Wittmund	Ndsa	03 6 34 139
Langerringen	Augsburg	Bay	09 7 72 170
Langerwehe	Düren	NW	05 3 39 117
Langewiese	Wittgenstein	NW	05 8 42 225
Langförden	Vechta	Ndsa	03 8 35 116
Langfurth	Ansbach	Bay	09 5 71 170
Langheim	Lichtenfels	Bay	09 4 78 444
Langlingen	Celle	Ndsa	03 3 32 163
Langmeil//Alsenbrück	Donnersbergkreis	RhPf	07 3 33 002
Langquaid, Markt	Kelheim	Bay	09 2 73 141
Langreder	Hannover	Ndsa	03 1 35 156
Langscheid	Mayen-Koblenz	RhPf	07 1 37 061
Langscheid	Rhein-Hunsrück-Kreis	RhPf	07 1 40 078
Langscheid (Sorpensee)	Arnsberg	NW	05 8 32 421
Langsdorf	Gießen	Hess	06 1 41 040
Langstedt	Flensburg-Land	SchH	01 0 52 038

# Langsur

Gemeinde	Landkreis	Land	Statistische Kennziffer
Langsur	Trier-Saarburg	RhPf	07 2 35 073
Langwarden	Wesermarsch	Ndsa	03 8 36 120
Langwedel	Rendsburg-Eckernförde	SchH	01 0 58 094
Langwedel	Gifhorn	Ndsa	03 3 34 182
Langwedel, Flecken	Verden	Ndsa	03 4 36 159
Langweid a. Lech	Augsburg	Bay	09 7 72 171
Langweiler	Kusel	RhPf	07 3 36 057
Langweiler Wald	Bayreuth	Bay	09 4 72 444
Langwieden	Kaiserslautern	RhPf	07 3 35 202
Lanhausen	Wesermünde	Ndsa	03 4 37 162
Lankau	Herzogtum Lauenburg	SchH	01 0 53 081
Lantershofen	Ahrweiler	RhPf	07 1 31 043
Lanze	Herzogtum Lauenburg	SchH	01 0 53 082
Lanzendorf	Kulmbach	Bay	09 4 77 130
Lappersdorf	Regensburg	Bay	09 3 75 165
Larsbach	Pfaffenhofen a.d.Ilm	Bay	09 1 86 136
Lasbek-Dorf	Stormarn	SchH	01 0 62 043
Lasbek-Gut	Stormarn	SchH	01 0 62 044
Lascheid	Bitburg-Prüm	RhPf	07 2 32 255
Lasel	Bitburg-Prüm	RhPf	07 2 32 256
Lasserg	Mayen-Koblenz	RhPf	07 1 37 062
Lastrup	Cloppenburg	Ndsa	03 8 32 120
Latendorf	Segeberg	SchH	01 0 60 052
Lathen	Aschendorf-Hümmling	Ndsa	03 5 31 134
Lathwehren	Hannover	Ndsa	03 1 35 157
Laub	Donau-Ries	Bay	09 7 79 172
Laubach	Rhein-Hunsrück-Kreis	RhPf	07 1 40 079
Laubach	Cochem-Zell	RhPf	07 1 35 052
Laubach, Stadt	Gießen	Hess	06 1 41 042
Laubbach	Sigmaringen	BaWü	08 4 37 071
Lauben	Oberallgäu	Bay	09 7 80 125
Lauben	Unterallgäu	Bay	09 7 78 163
Laubenheim	Bad Kreuznach	RhPf	07 1 33 056
Lauchdorf	Ostallgäu	Bay	09 7 77 146
Lauchheim, Stadt	Ostalbkreis	BaWü	08 1 36 038
Lauchringen	Waldshut	BaWü	08 3 37 065
Lauda, Stadt	Tauberkreis	BaWü	08 1 28 066
Laudenbach	Tauberkreis	BaWü	08 1 28 067
Laudenbach	Witzenhausen	Hess	06 2 43 032
Laudenbach	Rhein-Neckar-Kreis	BaWü	08 2 26 040
Laudenbach	Miltenberg	Bay	09 6 76 135
Laudenbach	Main-Spessart	Bay	09 6 77 153
Laudert	Rhein-Hunsrück-Kreis	RhPf	07 1 40 080
Lauenau, Flecken	Springe	Ndsa	03 1 39 137
Lauenberg	Einbeck	Ndsa	03 2 33 135
Lauenbrück	Rotenburg (Wümme)	Ndsa	03 4 34 141
Lauenburg/Elbe, Stadt	Herzogtum Lauenburg	SchH	01 0 53 083
Lauenförde, Flecken	Holzminde	Ndsa	03 2 36 186
Lauenhagen	Schaumburg-Lippe	Ndsa	03 1 38 139
Lauenhain	Kronach	Bay	09 4 76 149
Lauenstein	Kronach	Bay	09 4 76 150
Lauf	Ortenaukreis	BaWü	08 3 17 068
Lauf a.d. Pegnitz, Stadt	Nürnberger Land	Bay	09 5 74 138
Laufach	Aschaffenburg	Bay	09 6 71 139
Laufamholzer Forst	Nürnberger Land	Bay	09 5 74 444
Laufeld	Bernkastel-Wittlich	RhPf	07 2 31 074
Laufen	Breisgau-Hochschwarzwald	BaWü	08 3 15 066
Laufen, Stadt	Berchtesgadener Land	Bay	09 1 72 122
Laufenburg (Baden), Stadt	Waldshut	BaWü	08 3 37 066
Laufenthal	Regensburg	Bay	09 3 75 166
Laufersweiler	Rhein-Hunsrück-Kreis	RhPf	07 1 40 081
Lauffen am Neckar, Stadt	Heilbronn	BaWü	08 1 25 056
Lauffen ob Rottweil	Rottweil	BaWü	08 3 25 035
Laugna	Dillingen a.d.Donau	Bay	09 7 73 143
Lauringen	Helmstedt	Ndsa	03 7 35 143
Lauringen (Donau), Stadt	Dillingen a.d.Donau	Bay	09 7 73 144
Laumersheim	Bad Dürkheim	RhPf	07 3 32 033

Gemeinde	Landkreis	Land	Statistische Kennziffer
Launsbach	Wetzlar	Hess	06 1 54 051
Lauperath	Bitburg-Prüm	RhPf	07 2 32 258
Laupertshausen	Biberach	BaWü	08 4 26 069
Laupheim, Stadt	Biberach	BaWü	08 4 26 070
Laurenburg	Rhein-Lahn-Kreis	RhPf	07 1 41 077
Lauschied	Bad Kreuznach	RhPf	07 1 33 057
Lausheim	Waldshut	BaWü	08 3 37 067
Lautenbach	Ortenaukreis	BaWü	08 3 17 067
Lautenbach	Ottweiler	Saar	10 0 33 713
Lauter	Bamberg	Bay	09 4 71 152
Lauterach	Alb-Donau-Kreis	BaWü	08 4 25 073
Lauterbach	Rottweil	BaWü	08 3 25 036
Lauterbach	Dachau	Bay	09 1 74 130
Lauterbach	Dillingen a.d.Donau	Bay	09 7 73 145
Lauterbach	Saarbrücken	Saar	10 0 34 514
Lauterbach	Günzburg	Bay	09 7 74 153
Lauterbach	Wunsiedel i.Fichtelgebirge	Bay	09 4 79 133
Lauterbach, Stadt	Vogelsbergkreis	Hess	06 1 84 011
Lauterberg im Harz, Stadt//Bad	Osterode am Harz	Ndsa	03 2 39 129
Lauterbrunn	Augsburg	Bay	09 7 72 172
Lauterburg	Coburg	Bay	09 4 73 444
Lauterecken, Stadt	Kusel	RhPf	07 3 36 058
Lauterhofen, Markt	Neumarkt i.d.OPf.	Bay	09 3 73 140
Lautersheim	Donnersbergkreis	RhPf	07 3 33 041
Lautert	Rhein-Lahn-Kreis	RhPf	07 1 41 078
Lautertal	Bergstraße	Hess	06 1 71 014
Lautertal	Coburg	Bay	09 4 73 141
Lautertal, Stadt	Vogelsbergkreis	Hess	06 1 84 012
Lautrach	Unterallgäu	Bay	09 7 78 164
Lautzenbrücken	Oberwesterwaldkreis	RhPf	07 1 39 057
Lautzenhausen	Rhein-Hunsrück-Kreis	RhPf	07 1 40 082
Laven	Wesermünde	Ndsa	03 4 37 163
Lavenstedt	Bremervörde	Ndsa	03 4 31 176
Lay	Roth	Bay	09 5 76 131
Lebach	Saarlouis	Saar	10 0 35 415
Lebrade	Plön	SchH	01 0 57 045
Lechbruck	Ostallgäu	Bay	09 7 77 147
Lechenroth	Coburg	Bay	09 4 73 142
Lechstedt	Hildesheim-Marienburg	Ndsa	03 2 35 178
Leck	Nordfriesland	SchH	01 0 54 076
Ledde	Tecklenburg	NW	05 5 39 612
Lederdorn	Cham	Bay	09 3 72 139
Leeden	Tecklenburg	NW	05 5 39 613
Leeheim	Groß-Gerau	Hess	06 1 42 020
Leer (Ostfriesland), Stadt	Leer	Ndsa	03 6 32 168
Leerstetten	Roth	Bay	09 5 76 132
Leese	Nienburg (Weser)	Ndsa	03 1 37 160
Leeseringen	Nienburg (Weser)	Ndsa	03 1 37 161
Leeste	Grafschaft Hoya	Ndsa	03 1 32 176
Leezdorf	Norden	Ndsa	03 6 33 139
Leezen	Segeberg	SchH	01 0 60 053
Legau, Markt	Unterallgäu	Bay	09 7 78 165
Legden	Ahaus	NW	05 5 31 118
Legelshurst	Ortenaukreis	BaWü	08 3 17 069
Lehe	Dithmarschen	SchH	01 0 51 065
Lehe	Aschendorf-Hümmling	Ndsa	03 5 31 135
Lehen	Bayreuth	Bay	09 4 72 159
Lehen//Eppenberg u.	Kronach	Bay	09 4 76 444
Lehengericht	Rottweil	BaWü	08 3 25 037
Lehenthal	Kulmbach	Bay	09 4 77 131
Lehmbek	Rendsburg-Eckernförde	SchH	01 0 58 095
Lehmen	Mayen-Koblenz	RhPf	07 1 37 213
Lehmingen	Donau-Ries	Bay	09 7 79 173
Lehmkuhlen	Plön	SchH	01 0 57 046
Lehmrade	Herzogtum Lauenburg	SchH	01 0 53 084
Lehnstedt	Wesermünde	Ndsa	03 4 37 164
Lehr	Alb-Donau-Kreis	BaWü	08 4 25 074

Lehrberg, Markt

Gemeinde	Landkreis	Land	Statistische Kennziffer
Lehrberg, Markt	Ansbach	Bay	09 5 71 171
Lehre	Braunschweig	Ndsa	03 7 32 151
Lehrensteinsfeld	Heilbronn	BaWü	08 1 25 057
Lehrte	Meppen	Ndsa	03 5 36 161
Lehrte, Stadt	Burgdorf	Ndsa	03 3 31 154
Leiberg	Büren	NW	05 7 32 614
Leibersdorf	Kelheim	Bay	09 2 73 142
Leibertingen	Sigmaringen	BaWü	08 4 37 072
Leiblfing	Straubing-Bogen	Bay	09 2 78 146
Leichendorf	Fürth	Bay	09 5 73 121
Leichlingen (Rheinland), Stadt	Rhein-Wupper-Kreis	NW	05 1 39 116
Leidenborn	Bitburg-Prüm	RhPf	07 2 32 259
Leideneck	Rhein-Hunsrück-Kreis	RhPf	07 1 40 083
Leidenhofen	Marburg	Hess	06 2 39 058
Leidersbach	Miltenberg	Bay	09 6 76 136
Leidingen	Saarlouis	Saar	10 0 35 917
Leidling	Neuburg-Schrobenhausen	Bay	09 1 85 144
Leidringen	Zollernalbkreis	BaWü	08 4 17 041
Leienfels	Bayreuth	Bay	09 4 72 160
Leiferde	Wolfenbüttel	Ndsa	03 7 36 163
Leiferde	Gifhorn	Ndsa	03 3 34 183
Leihgestern	Gießen	Hess	06 1 41 044
Leimbach	Ziegenhain	Hess	06 2 45 029
Leimbach	Ahrweiler	RhPf	07 1 31 044
Leimbach	Bitburg-Prüm	RhPf	07 2 32 073
Leimen	Pirmasens	RhPf	07 3 40 027
Leimen	Rhein-Neckar-Kreis	BaWü	08 2 26 041
Leimersdorf	Ahrweiler	RhPf	07 1 31 045
Leimersheim	Germersheim	RhPf	07 3 34 016
Leimgrubenholz//Oberes Kreuzholz u.	Tirschenreuth	Bay	09 3 77 444
Leimitz	Hof	Bay	09 4 75 144
Leinburg	Nürnberger Land	Bay	09 5 74 139
Leinburg	Nürnberger Land	Bay	09 5 74 444
Leinde	Wolfenbüttel	Ndsa	03 7 36 164
Leinfelden, Stadt	Böblingen	BaWü	08 1 15 027
Leingarten	Heilbronn	BaWü	08 1 25 058
Leinheim	Günzburg	Bay	09 7 74 154
Leiningen-Lamscheid	Rhein-Hunsrück-Kreis	RhPf	07 1 40 084
Leinsweiler	Landau-Bad Bergzabern	RhPf	07 3 37 051
Leinzell	Ostalbkreis	BaWü	08 1 36 040
Leipferdingen	Tuttlingen	BaWü	08 3 27 031
Leipheim, Stadt	Günzburg	Bay	09 7 74 155
Leisau	Bayreuth	Bay	09 4 72 161
Leisel	Birkenfeld	RhPf	07 1 34 050
Leiselheim	Breisgau-Hochschwarzwald	BaWü	08 3 15 067
Leiten u. Schottenbühl	Amberg-Weizbach	Bay	09 3 71 444
Leitenhausen	Kelheim	Bay	09 2 73 143
Leitershofen	Augsburg	Bay	09 7 72 173
Leitersweiler	Sankt Wendel	Saar	10 0 37 520
Leitmar	Brilon	NW	05 8 33 519
Leitzingen	Soltau	Ndsa	03 3 38 137
Leitzweiler	Birkenfeld	RhPf	07 1 34 051
Leiwen	Trier-Saarburg	RhPf	07 2 35 074
Lellenfeld	Ansbach	Bay	09 5 71 172
Lelm	Helmstedt	Ndsa	03 7 35 144
Lembach	Waldshut	BaWü	08 3 37 068
Lembeck	Recklinghausen	NW	05 6 37 414
Lemberg	Pirmasens	RhPf	07 3 40 028
Lembruch	Grafschaft Diepholz	Ndsa	03 1 31 144
Lemförde, Flecken	Grafschaft Diepholz	Ndsa	03 1 31 145
Lemgo, Stadt	Lippe	NW	05 7 37 121
Lemgow	Lüchow-Dannenberg	Ndsa	03 3 36 344
Lemgrabe	Lüneburg	Ndsa	03 3 37 171
Lemke	Grafschaft Bentheim	Ndsa	03 5 33 152
Lemke	Nienburg (Weser)	Ndsa	03 1 37 162
Lempertshausen	Coburg	Bay	09 4 73 143
Lemwerder	Wesermarsch	Ndsa	03 8 36 112

Gemeinde	Landkreis	Land	Statistische Kennziffer
Lenau	Tirschenreuth	Bay	09 3 77 135
Lenauer Forst	Tirschenreuth	Bay	09 3 77 444
Lendern	Dithmarschen	SchH	01 0 51 066
Lendershausen	Haßberge	Bay	09 6 74 167
Lendringsen	Iserlohn	NW	05 8 35 413
Lendsiedel	Schwäbisch Hall	BaWü	08 1 27 049
Lengdorf	Erding	Bay	09 1 77 127
Lengede	Peine	Ndsa	03 2 40 141
Lengenbostel	Bremervörde	Ndsa	03 4 31 177
Lengenfeld	Ostallgäu	Bay	09 7 77 148
Lengenfeld b. Groschlattengrün	Tirschenreuth	Bay	09 3 77 136
Lengenwang	Ostallgäu	Bay	09 7 77 149
Lengerich	Lingen	Ndsa	03 5 34 144
Lengerich, Stadt	Tecklenburg	NW	05 5 39 111
Lengfeld	Schwandorf	Bay	09 3 76 140
Lengfeld	Würzburg	Bay	09 6 79 157
Lengfeld	Kelheim	Bay	09 2 73 144
Lengfurt	Main-Spessart	Bay	09 6 77 154
Lenggries	Bad Tölz-Wolfratshausen	Bay	09 1 73 135
Lengthal	Dingolfing-Landau	Bay	09 2 79 123
Lenkersheim, Markt	Neustadt a.d.Aisch-Bad Windsheim	Bay	09 5 75 140
Lenne	Olpe	NW	05 8 38 118
Lenne	Holzminden	Ndsa	03 2 36 156
Lennestadt, Stadt	Olpe	NW	05 8 38 115
Lensahn	Ostholstein	SchH	01 0 55 027
Lentersheim	Ansbach	Bay	09 5 71 173
Lentföhrden	Segeberg	SchH	01 0 60 054
Lenting	Eichstätt	Bay	09 1 76 143
Lenzkirch	Breisgau-Hochschwarzwald	BaWü	08 3 15 068
Leobendorf	Berchtesgadener Land	Bay	09 1 72 123
Leonberg	Tirschenreuth	Bay	09 3 77 137
Leonberg, Stadt	Böblingen	BaWü	08 1 15 028
Leopoldshafen	Karlsruhe	BaWü	08 2 15 043
Leopoldshöhe	Lippe	NW	05 7 37 122
Leopoldsreuter Wald	Freyung-Grafenau	Bay	09 2 72 444
Leschede	Lingen	Ndsa	03 5 34 146
Lessien//Ehra-	Gifhorn	Ndsa	03 3 34 145
Lesumstotel	Osterholz	Ndsa	03 4 33 129
Letmathe, Stadt	Iserlohn	NW	05 8 35 112
Lette	Coesfeld	NW	05 5 34 712
Lettenreuth	Lichtenfels	Bay	09 4 78 138
Letter	Hannover	Ndsa	03 1 35 160
Lettgenbrunn	Gelnhausen	Hess	06 1 40 034
Lettweiler	Bad Kreuznach	RhPf	07 1 33 058
Leubsdorf	Neuwied	RhPf	07 1 38 037
Leuchau	Kulmbach	Bay	09 4 77 132
Leuchtenberg, Markt	Neustadt a.d.Waldnaab	Bay	09 3 74 132
Leuchtenburg	Osterholz	Ndsa	03 4 33 130
Leuderode	Fritzlar-Homberg	Hess	06 2 33 050
Leun, Stadt	Wetzlar	Hess	06 1 54 052
Leupoldsgrün	Hof	Bay	09 4 75 145
Leups	Bayreuth	Bay	09 4 72 162
Leutenbach	Forchheim	Bay	09 4 74 147
Leutenbach	Neumarkt i.d.OPf.	Bay	09 3 73 141
Leutenbach	Rems-Murr-Kreis	BaWü	08 1 19 042
Leutendorf b. Coburg	Kronach	Bay	09 4 76 151
Leuterod	Unterwesterwaldkreis	RhPf	07 1 42 042
Leuterschach	Ostallgäu	Bay	09 7 77 150
Leutershausen an der Bergstraße	Rhein-Neckar-Kreis	BaWü	08 2 26 042
Leutershausen, Stadt	Ansbach	Bay	09 5 71 174
Leutesdorf	Neuwied	RhPf	07 1 38 038
Leutesheim	Ortenaukreis	BaWü	08 3 17 070
Leutkirch, Stadt	Ravensburg	BaWü	08 4 36 055
Leutstetten	Starnberg	Bay	09 1 88 128
Leutzdorf	Forchheim	Bay	09 4 74 148
Leverkusen, Stadt		NW	05 1 15 000
Levertswweiler	Sigmaringen	BaWü	08 4 37 073

## Levesen

Gemeinde	Landkreis	Land	Statistische Kennziffer
Levesen	Schaumburg-Lippe	Ndsa	03 1 38 140
Lexgaard	Nordfriesland	SchH	01 0 54 077
Lich, Stadt	Gießen	Hess	06 1 41 045
Lichtenau	Neuburg-Schrobenhausen	Bay	09 1 85 145
Lichtenau, Markt	Ansbach	Bay	09 5 71 175
Lichtenau, Stadt	Büren	NW	05 7 32 419
Lichtenau, Stadt	Rastatt	BaWü	08 2 16 028
Lichtenauer Forst	Ansbach	Bay	09 5 71 444
Lichtenberg, Stadt	Hof	Bay	09 4 75 146
Lichtenborn	Bitburg-Prüm	RhPf	07 2 32 260
Lichtenborn	Northeim	Ndsa	03 2 38 155
Lichtendorf	Iserlohn	NW	05 9 35 514
Lichtenfels, Stadt	Waldeck	Hess	06 2 42 114
Lichtenfels, Stadt	Lichtenfels	Bay	09 4 78 139
Lichtenhaag	Landshut	Bay	09 2 74 147
Lichtenhorst	Neustadt am Rübenberge	Ndsa	03 1 36 138
Lichtenstein	Haßberge	Bay	09 6 74 168
Lichtenwald	Regensburg	Bay	09 3 75 167
Liebelsberg	Esslingen	BaWü	08 1 16 037
Liebenau, Flecken	Calw	BaWü	08 2 35 041
Liebenau, Stadt	Nienburg (Weser)	Ndsa	03 1 37 163
Liebenburg	Kassel	Hess	06 2 74 016
Liebenschaid	Goslar	Ndsa	03 7 34 130
Liebenstein	Oberwesterwaldkreis	RhPf	07 1 39 058
Liebenzell, Stadt//Bad	Cham	Bay	09 3 72 140
Liebshausen	Calw	BaWü	08 2 35 008
Liebthal	Rhein-Hunsrück-Kreis	RhPf	07 1 40 085
Liedberg	Kusel	RhPf	07 3 36 059
Liederbach	Grevenbroich	NW	05 1 34 512
Liedern	Main-Taunus-Kreis	Hess	06 1 46 047
Liedingen	Borken	NW	05 5 33 416
Liedolsheim	Braunschweig	Ndsa	03 7 32 152
Lieg	Karlsruhe	BaWü	08 2 15 044
Liekwegen	Cochem-Zell	RhPf	07 1 35 053
Lienen	Grafschaft Schaumburg	Ndsa	03 1 33 157
Lienheim	Tecklenburg	NW	05 5 39 113
Lienzingen	Waldshut	BaWü	08 3 37 069
Lierbach	Enzkreis	BaWü	08 2 36 037
Lierfeld	Ortenaukreis	BaWü	08 3 17 071
Liersberg	Bitburg-Prüm	RhPf	07 2 32 261
Lierschied	Trier-Saarburg	RhPf	07 2 35 075
Liesborn	Rhein-Lahn-Kreis	RhPf	07 1 41 079
Liesen	Beckum	NW	05 5 32 414
Liesenich	Brilon	NW	05 8 33 314
Lieser	Cochem-Zell	RhPf	07 1 35 054
Ließem	Bernkastel-Wittlich	RhPf	07 2 31 075
Lieth	Bitburg-Prüm	RhPf	07 2 32 074
Liezheimer Forst//Oberer	Dithmarschen	SchH	01 0 51 067
Liezheimer Forst//Unterer u. Mittlerer	Dillingen a.d.Donau	Bay	09 7 73 444
Liggeringen	Dillingen a.d.Donau	Bay	09 7 73 444
Lilienthal	Konstanz	BaWü	08 3 35 045
Lilling	Osterholz	Ndsa	03 4 33 131
Limbach	Forchheim	Bay	09 4 74 149
Limbach	Günzburg	Bay	09 7 74 156
Limbach	Odenwaldkreis	BaWü	08 2 25 052
Limbach	Bad Kreuznach	RhPf	07 1 33 059
Limbach	Oberwesterwaldkreis	RhPf	07 1 39 059
Limbach	Neuwied	RhPf	07 1 38 039
Limbach (Kreis Saarlouis)	Saarlouis	Saar	10 0 35 614
Limbach bei Homburg	Homburg	Saar	10 0 31 413
Limbach//Fockenbergr	Kaiserslautern	RhPf	07 3 35 008
Limbergen	Coesfeld	NW	05 5 34 713
Limburg a.d. Lahn, Stadt	Limburg	Hess	06 1 45 028
Limburgerhof	Ludwigshafen	RhPf	07 3 38 017
Limeshain	Wetteraukreis	Hess	06 1 85 012
Limmer	Alfeld (Leine)	Ndsa	03 2 31 155
Limmersdorf	Kulmbach	Bay	09 4 77 133

Gemeinde	Landkreis	Land	Statistische Kennziffer
Limmersdorfer Forst	Kulmbach	Bay	09 4 77 444
Limpurgerforst	Kitzingen	Bay	09 6 75 444
Linau	Herzogtum Lauenburg	SchH	01 0 53 085
Lind	Ahrweiler	RhPf	07 1 31 047
Lind	Mayen-Koblenz	RhPf	07 1 37 063
Lindach	Haßberge	Bay	09 6 74 444
Lindach	Bamberg	Bay	09 4 71 444
Lindach	Bamberg	Bay	09 4 71 153
Lindach	Neustadt a.d.Waldnaab	Bay	09 3 74 444
Lindach	Augsburg	Bay	09 7 72 174
Lindach	Schweinfurt	Bay	09 6 78 151
Lindach	Augsburg	Bay	09 7 72 444
Lindau	Rendsburg-Eckernförde	SchH	01 0 58 096
Lindau	Schleswig	SchH	01 0 59 054
Lindau	Northeim	Ndsa	03 2 38 191
Lindau (Bodensee), Stadt	Lindau (Bodensee)	Bay	09 7 76 116
Lindberg	Regen	Bay	09 2 76 130
Lindelbach	Würzburg	Bay	09 6 79 158
Linden	Neustadt a.d.Aisch-Bad Windsheim	Bay	09 5 75 141
Linden	Dithmarschen	SchH	01 0 51 068
Linden	Wolfenbüttel	Ndsa	03 7 36 165
Linden	Oberwesterwaldkreis	RhPf	07 1 39 060
Linden	Kaiserslautern	RhPf	07 3 35 023
Linden//Fohren-	Birkenfeld	RhPf	07 1 34 026
Lindenberg	Bad Dürkheim	RhPf	07 3 32 034
Lindenberg i. Allgäu, Stadt	Lindau (Bodensee)	Bay	09 7 76 117
Lindenfels, Stadt	Bergstraße	Hess	06 1 71 015
Lindenhardt, Markt	Bayreuth	Bay	09 4 72 163
Lindenhardter Forst-Nordwest	Bayreuth	Bay	09 4 72 444
Lindenhardter Forst-Südost	Bayreuth	Bay	09 4 72 444
Lindschied	Rhein-Hunsrück-Kreis	RhPf	07 1 40 086
Lindenstruth	Gießen	Hess	06 1 41 046
Lindern	Grafschaft Diepholz	Ndsa	03 1 31-146
Lindern (Oldenburg)	Cloppenburg	Ndsa	03 8 32 121
Lindewitt-Lüngerau	Flensburg-Land	SchH	01 0 52 039
Lindflur	Würzburg	Bay	09 6 79 159
Lindholm//Risum-	Nordfriesland	SchH	01 0 54 109
Lindhorst	Schaumburg-Lippe	Ndsa	03 1 38 141
Lindkirchen	Kelheim	Bay	09 2 73 145
Lindlar	Rheinisch-Bergischer-Kreis	NW	05 3 36 116
Lindloh	Meppen	Ndsa	03 5 36 162
Lindorf//Hönau-	Bremervörde	Ndsa	03 4 31 163
Lindscheid	Sankt Wendel	Saar	10 0 37 713
Lindschied	Untertaunuskreis	Hess	06 1 52 044
Lindwedel	Fallingbostal	Ndsa	03 3 33 161
Lingen (Ems), Stadt	Lingen	Ndsa	03 5 34 147
Lingenfeld	Germersheim	RhPf	07 3 34 017
Lingerhahn	Rhein-Hunsrück-Kreis	RhPf	07 1 40 087
Lingwedel	Gifhorn	Ndsa	03 3 34 184
Linkenbach	Neuwied	RhPf	07 1 38 040
Linkenheim	Karlsruhe	BaWü	08 2 15 045
Linkersbaindt//Dornstadt-	Donau-Ries	Bay	09 7 79 444
Linnau	Flensburg-Land	SchH	01 0 52 040
Linnepe	Arnsberg	NW	05 8 32 317
Linnich, Stadt	Düren	NW	05 3 39 118
Linsburg	Nienburg (Weser)	Ndsa	03 1 37 164
Linsengericht	Gelnhausen	Hess	06 1 40 077
Linsenhofen	Esslingen	BaWü	08 1 16 038
Linter	Limburg	Hess	06 1 45 030
Lintfort, Stadt//Kamp-	Moers	NW	05 2 37 112
Lintig	Wesermünde	Ndsa	03 4 37 165
Lintorf	Düsseldorf-Mettmann	NW	05 1 32 215
Linx	Ortenaukreis	BaWü	08 3 17 072
Linz a. Rhein, Stadt	Neuwied	RhPf	07 1 38 041
Linz//Aach-	Sigmaringen	BaWü	08 4 37 001
Lipburg	Breisgau-Hochschwarzwald	BaWü	08 3 15 069
Lipp	Bergheim (Erft)	NW	05 3 31 212

Lipperode

Gemeinde	Landkreis	Land	Statistische Kennziffer
Lipperode	Lippstadt	NW	05 8 36 114
Lippertsgrün	Hof	Bay	09 4 75 147
Lippertshofen	Eichstätt	Bay	09 1 76 144
Lippetal	Soest	NW	05 8 40 112
Lipporn	Rhein-Lahn-Kreis	RhPf	07 1 41 080
Lippramsdorf	Recklinghausen	NW	05 6 37 313
Lippspringe, Bad, Stadt	Paderborn	NW	05 7 40 111
Lippstadt, Stadt	Lippstadt	NW	05 8 36 112
Liptingen	Tuttlingen	BaWü	08 3 27 032
Lirstal	Daun	RhPf	07 2 33 224
Lisberg	Bamberg	Bay	09 4 71 154
Lissendorf	Daun	RhPf	07 2 33 041
List	Nordfriesland	SchH	01 0 54 078
Listringen	Hildesheim-Marienburg	Ndsa	03 2 35 179
Listrup//Bexten-	Lingen	Ndsa	03 5 34 121
Litzendorf	Bamberg	Bay	09 4 71 155
Litzldorf	Rosenheim	Bay	09 1 87 151
Lobenfeld	Rhein-Neckar-Kreis	BaWü	08 2 26 044
Lobsing	Eichstätt	Bay	09 1 76 145
Loccum	Nienburg (Weser)	Ndsa	03 1 37 165
Lochenbach	Donau-Ries	Bay	09 7 79 174
Lochum	Oberwesterwaldkreis	RhPf	07 1 39 061
Lockstedt	Steinburg	SchH	01 0 61 064
Lockweiler	Merzig-Wadern	Saar	10 0 32 816
Loderbach	Neumarkt i.d.OPf.	Bay	09 3 73 142
Löchgau	Ludwigsburg	BaWü	08 1 18 047
Löf	Mayen-Koblenz	RhPf	07 1 37 214
Löffelscheid//Peterswald-	Cochem-Zell	RhPf	07 1 35 071
Löffelsterz	Schweinfurt	Bay	09 6 78 152
Löffingen, Stadt	Breisgau-Hochschwarzwald	BaWü	08 3 15 070
Löhlitzer Wald	Bayreuth	Bay	09 4 72 444
Löhnberg	Oberlahnkreis	Hess	06 1 47 033
Löhne, Stadt	Herford	NW	05 7 35 116
Löhnhorst	Osterholz	Ndsa	03 4 33 132
Löllbach	Bad Kreuznach	RhPf	07 1 33 060
Löningen	Cloppenburg	Ndsa	03 8 32 122
Löptin	Plön	SchH	01 0 57 047
Lörrach, Stadt	Lörrach	BaWü	08 3 36 050
Lörsch	Trier-Saarburg	RhPf	07 2 35 076
Lörzweiler	Mainz-Bingen	RhPf	07 3 39 034
Lösau	Kulmbach	Bay	09 4 77 134
Löschwitz	Tirschenreuth	Bay	09 3 77 138
Lösnich	Bernkastel-Wittlich	RhPf	07 2 31 076
Lötzbeuren	Bernkastel-Wittlich	RhPf	07 2 31 206
Lövenich	Köln	NW	05 3 34 115
Löwen	Warburg	NW	05 7 41 417
Löwenstedt	Nordfriesland	SchH	01 0 54 079
Löwenstein, Stadt	Heilbronn	BaWü	08 1 25 059
Löwensteinscher Park//Fürstl.	Main-Spessart	Bay	09 6 77 444
Loffenau	Rastatt	BaWü	08 2 16 029
Lohbarbek	Steinburg	SchH	01 0 61 065
Lohberg	Regen	Bay	09 2 76 131
Lohbruck	Rottal-Inn	Bay	09 2 77 130
Lohe	Meppen	Ndsa	03 5 36 163
Lohe	Soest	NW	05 8 40 121
Lohe bei Bramstedt	Wesermünde	Ndsa	03 4 37 166
Lohe-Förhden	Rendsburg-Eckernförde	SchH	01 0 58 097
Lohe-Rickelshof	Dithmarschen	SchH	01 0 51 069
Lohe-Venslage	Lingen	Ndsa	03 5 34 148
Lohfelden	Kassel	Hess	06 2 74 017
Lohheide	Celle	Ndsa	03 3 32 512
Lohhof	Nienburg (Weser)	Ndsa	03 1 37 166
Lohkirchen	Mühdorf a.Inn	Bay	09 1 83 125
Lohmar	Rhein-Sieg-Kreis	NW	05 3 37 118
Lohnde	Hannover	Ndsa	03 1 35 163
Lohndorf	Bamberg	Bay	09 4 71 156
Lohne (Oldenburg), Stadt	Vechta	Ndsa	03 8 35 117



Gemeinde	Landkreis	Land	Statistische Kennziffer
Lohne//Schepsdorf	Lingen	Ndsa	03 5 34 158
Lohnsfeld	Donnersbergkreis	RhPf	07 3 33 042
Lohnweiler	Kusel	RhPf	07 3 36 060
Lohr	Haßberge	Bay	09 6 74 169
Lohr	Ansbach	Bay	09 5 71 176
Lohr a. Main, Stadt	Main-Spessart	Bay	09 6 77 155
Lohra	Marburg	Hess	06 2 39 059
Lohrerstraße//Forst	Main-Spessart	Bay	09 6 77 444
Lohrhaupten	Gelnhausen	Hess	06 1 40 037
Lohrheim	Rhein-Lahn-Kreis	RhPf	07 1 41 081
Lohstadt	Kelheim	Bay	09 2 73 146
Loiching	Dingolfing-Landau	Bay	09 2 79 124
Loikum	Rees	NW	05 1 38 315
Loit	Schleswig	SchH	01 0 59 055
Loitendorf	Cham	Bay	09 3 72 141
Loitersdorf	Ebersberg	Bay	09 1 75 126
Loitzendorf	Straubing-Bogen	Bay	09 2 78 147
Lollar	Gießen	Hess	06 1 41 047
Lollschied	Rhein-Lahn-Kreis	RhPf	07 1 41 082
Lombach	Freudenstadt	BaWü	08 2 37 044
Longen	Trier-Saarburg	RhPf	07 2 35 077
Longkamp	Bernkastel-Wittlich	RhPf	07 2 31 077
Longuich	Trier-Saarburg	RhPf	07 2 35 078
Lonnerstadt, Markt	Erlangen-Höchstadt	Bay	09 5 72 139
Lonnig	Mayen-Koblenz	RhPf	07 1 37 065
Lonsee	Alb-Donau-Kreis	BaWü	08 4 25 075
Lonsheim	Alzey-Worms	RhPf	07 3 31 043
Lonsingen	Reutlingen	BaWü	08 4 15 045
Looff	Steinburg	SchH	01 0 61 066
Loop	Rendsburg-Eckernförde	SchH	01 0 58 098
Loose	Rendsburg-Eckernförde	SchH	01 0 58 099
Loppenhausen	Unterallgäu	Bay	09 7 78 166
Lorch, Stadt	Rheingaukreis	Hess	06 1 50 011
Lorch, Stadt	Ostalbkreis	BaWü	08 1 36 042
Lorenzreuth	Wunsiedel i.Fichtelgebirge	Bay	09 4 79 134
Lorich	Trier-Saarburg	RhPf	07 2 35 079
Lorsch, Stadt	Bergstraße	Hess	06 1 71 016
Lorscheid	Trier-Saarburg	RhPf	07 2 35 080
Lorup	Aschendorf-Hümmling	Ndsa	03 5 31 136
Loshausen	Ziegenhain	Hess	06 2 45 035
Losheim	Merzig-Wadern	Saar	10 0 32 414
Loßburg	Freudenstadt	BaWü	08 2 37 045
Lotte	Tecklenburg	NW	05 5 39 411
Lotten	Meppen	Ndsa	03 5 36 164
Lottorf	Schleswig	SchH	01 0 59 056
Lottstetten	Waldshut	BaWü	08 3 37 070
Lowick	Borken	NW	05 5 33 417
Loxstedt	Wesermünde	Ndsa	03 4 37 167
Luckau	Lüchow-Dannenberg	Ndsa	03 3 36 219
Luckenbach	Oberwesterwaldkreis	RhPf	07 1 39 062
Lucklum	Braunschweig	Ndsa	03 7 32 153
Ludwag	Bamberg	Bay	09 4 71 157
Ludweiler/Warndt	Saarbrücken	Saar	10 0 34 515
Ludwigsau	Hersfeld-Rotenburg	Hess	06 2 73 012
Ludwigsburg, Stadt	Ludwigsburg	BaWü	08 1 18 048
Ludwigschorgast, Markt	Kulmbach	Bay	09 4 77 135
Ludwigshafen am Bodensee	Konstanz	BaWü	08 3 35 048
Ludwigshafen am Rhein, Stadt		RhPf	07 3 14 000
Ludwigshöhe	Mainz-Bingen	RhPf	07 3 39 035
Ludwigsmoos	Neuburg-Schrobenhausen	Bay	09 1 85 146
Ludwigsstadt, Stadt	Kronach	Bay	09 4 76 152
Ludwigswinkel	Pirmasens	RhPf	07 3 40 029
Lübbecke, Stadt	Minden-Lübbecke	NW	05 7 39 114
Lübberstedt	Wesermünde	Ndsa	03 4 37 168
Lübbow	Lüchow-Dannenberg	Ndsa	03 3 36 220
Lübbrechtsen	Alfeld (Leine)	Ndsa	03 2 31 156
Lübeck, Hansestadt		SchH	01 0 03 000

## Lüben

Gemeinde	Landkreis	Land	Statistische Kennziffer
Lüben	Gifhorn	Ndsa	03 3 34 185
Lübke-Koog//Friedrich-Wilhelm-	Nordfriesland	SchH	01 0 54 034
Lüchow	Herzogtum Lauenburg	SchH	01 0 53 086
Lüchow, Stadt	Lüchow-Dannenberg	Ndsa	03 3 36 222
Lückenbach	Ahrweiler	RhPf	07 1 31 048
Lückenburg	Bernkastel-Wittlich	RhPf	07 2 31 078
Lüdenscheid, Stadt	Lüdenscheid	NW	05 8 31 118
Lüder	Uelzen	Ndsa	03 3 39 217
Lüdersbüttel	Dithmarschen	SchH	01 0 51 070
Lüdersburg	Lüneburg	Ndsa	03 3 37 172
Lüdersen	Springe	Ndsa	03 1 39 138
Lüdersfeld	Schaumburg-Lippe	Ndsa	03 1 38 142
Lüdershausen	Lüneburg	Ndsa	03 3 37 173
Lüdingen	Rotenburg (Wümme)	Ndsa	03 4 34 142
Lüdinghausen, Stadt	Lüdinghausen	NW	05 5 35 512
Lüerdissen	Holzminde	Ndsa	03 2 36 161
Lügde, Stadt	Lippe	NW	05 7 37 123
Lühnde	Hildesheim-Marienburg	Ndsa	03 2 35 180
Lülsfeld	Schweinfurt	Bay	09 6 78 153
Lünebach	Bitburg-Prüm	RhPf	07 2 32 262
Lüneburg, Stadt		Ndsa	03 3 12 000
Lünen, Stadt		NW	05 9 19 000
Lüngerau//Lindewitt-	Flensburg-Land	SchH	01 0 52 039
Lünne	Lingen	Ndsa	03 5 34 113
Lünzen	Soltau	Ndsa	03 3 38 138
Lürschau	Schleswig	SchH	01 0 59 057
Lüsche	Gifhorn	Ndsa	03 3 34 186
Lüttau	Herzogtum Lauenburg	SchH	01 0 53 087
Lütetsburg	Norden	Ndsa	03 6 33 144
Lütgeneder	Warburg	NW	05 7 41 218
Lütgenholzen	Holzminde	Ndsa	03 2 36 163
Lütgenrode	Northem	Ndsa	03 2 38 157
Lüthorst	Einbeck	Ndsa	03 2 33 136
Lütje Hörn//Insel	Leer	Ndsa	03 6 32 511
Lütjenburg, Stadt	Plön	SchH	01 0 57 048
Lütjenholm	Nordfriesland	SchH	01 0 54 080
Lütjenhorn	Nordfriesland	SchH	01 0 54 081
Lütjensee	Stormarn	SchH	01 0 62 045
Lütjenwestedt	Rendsburg-Eckernförde	SchH	01 0 58 100
Lütz	Cochem-Zell	RhPf	07 1 35 056
Lützelbach	Odenwaldkreis	Hess	06 1 81 010
Lützelburg	Augsburg	Bay	09 7 72 175
Lützellinden	Wetzlar	Hess	06 1 54 053
Lützelsdorf	Forchheim	Bay	09 4 74 150
Lützenhardt	Freudenstadt	BaWü	08 2 37 046
Lützing//Brohl-	Ahrweiler	RhPf	07 1 31 014
Lützkampen	Bitburg-Prüm	RhPf	07 2 32 263
Lug	Pirmasens	RhPf	07 3 40 030
Luhden	Schaumburg-Lippe	Ndsa	03 1 38 143
Luhe, Markt	Neustadt a.d.Waldnaab	Bay	09 3 74 133
Luhnstedt	Rendsburg-Eckernförde	SchH	01 0 58 101
Lunden	Dithmarschen	SchH	01 0 51 071
Lunestedt	Wesermünde	Ndsa	03 4 37 201
Lupburg, Markt	Neumarkt i.d.OPf.	Bay	09 3 73 143
Lußberg	Haßberge	Bay	09 6 74 170
Lußberger Forst	Bamberg	Bay	09 4 71 444
Lustadt	Germersheim	RhPf	07 3 34 018
Luthe	Neustadt am Rübenberge	Ndsa	03 1 36 139
Lutten	Vechta	Ndsa	03 8 35 118
Luttenwang	Fürstenfeldbruck	Bay	09 1 79 133
Lutter	Neustadt am Rübenberge	Ndsa	03 1 36 140
Lutter am Barenberge, Flecken	Gandersheim	Ndsa	03 7 33 156
Lutterbeck	Northem	Ndsa	03 2 38 158
Lutterbek	Plön	SchH	01 0 57 049
Luttmersen	Neustadt am Rübenberge	Ndsa	03 1 36 141
Luttrum	Hildesheim-Marienburg	Ndsa	03 2 35 181
Lutzerath	Cochem-Zell	RhPf	07 1 35 057

Gemeinde	Landkreis	Land	Statistische Kennziffer
Lutzhorn	Pinneberg	SchH	01 0 56 035
Lutzingen	Dillingen a.d.Donau	Bay	09 7 73 146
Luxem	Mayen-Koblenz	RhPf	07 1 37 066
Lyhren	Grafschaft Schaumburg	Ndsa	03 1 33 158
Lykershausen	Rhein-Lahn-Kreis	RhPf	07 1 41 083

M

Maasbüll	Flensburg-Land	SchH	01 0 52 041
Maasen	Grafschaft Diepholz	Ndsa	03 1 31 147
Maasholm	Flensburg-Land	SchH	01 0 52 042
Macherbach	Ottweiler	Saar	10 0 33 220
Machtlfing	Starnberg	Bay	09 1 88 129
Machtolsheim	Alb-Donau-Kreis	BaWü	08 4 25 077
Machtsum	Hildesheim-Marienburg	Ndsa	03 2 35 182
Macken	Mayen-Koblenz	RhPf	07 1 37 215
Mackenbach	Kaiserslautern	RhPf	07 3 35 024
Mackenrodt	Birkenfeld	RhPf	07 1 34 052
Mackensen	Einbeck	Ndsa	03 2 33 137
Madau	Rosenheim	Bay	09 1 87 444
Mademühlen	Dillkreis	Hess	06 1 37 036
Madfeld	Brilon	NW	05 8 33 714
Mägerkingen	Reutlingen	BaWü	08 4 15 046
Mähren//Elbingen-	Oberwesterwaldkreis	RhPf	07 1 39 019
Mähring, Markt	Tirschenreuth	Bay	09 3 77 139
Mähringen	Tübingen	BaWü	08 4 16 024
Märkt	Lörrach	BaWü	08 3 36 051
Magelsen	Grafschaft Hoya	Ndsa	03 1 32 177
Magnetsried	Weilheim-Schongau	Bay	09 1 90 134
Magolsheim	Reutlingen	BaWü	08 4 15 047
Magstadt	Böblingen	BaWü	08 1 15 029
Mahlberg, Stadt	Ortenaukreis	BaWü	08 3 17 073
Mahlen	Grafschaft Hoya	Ndsa	03 1 32 178
Mahlerten	Alfeld (Leine)	Ndsa	03 2 31 157
Mahlspüren im Hegau	Konstanz	BaWü	08 3 35 049
Mahlstetten	Tuttlingen	BaWü	08 3 27 033
Mahlum	Gandersheim	Ndsa	03 7 33 157
Mahrenholz	Gifhorn	Ndsa	03 3 34 187
Maidbronn	Würzburg	Bay	09 6 79 160
Maiefels	Heilbronn	BaWü	08 1 25 060
Maierhöfen	Lindau (Bodensee)	Bay	09 7 76 118
Maihingen	Donau-Ries	Bay	09 7 79 176
Maikammer	Landau-Bad Bergzabern	RhPf	07 3 37 052
Mailach	Erlangen-Höchstadt	Bay	09 5 72 140
Mailles	Schweinfurt	Bay	09 6 78 154
Mailheim	Neustadt a.d.Aisch-Bad Windsheim	Bay	09 5 75 142
Mainaschaff	Aschaffenburg	Bay	09 6 71 140
Mainberg	Schweinfurt	Bay	09 6 78 155
Mainbernheim, Stadt	Kitzingen	Bay	09 6 75 144
Mainbullau	Miltenberg	Bay	09 6 76 137
Mainburg, Stadt	Kelheim	Bay	09 2 73 147
Maineck	Lichtenfels	Bay	09 4 78 140
Mainecker Forst	Lichtenfels	Bay	09 4 78 444
Mainflingen	Offenbach	Hess	06 1 49 018
Mainhardt	Schwäbisch Hall	BaWü	08 1 27 052
Mainleus	Kulmbach	Bay	09 4 77 136
Mainroth	Lichtenfels	Bay	09 4 78 141
Mainsondheim	Kitzingen	Bay	09 6 75 145
Mainstockheim	Kitzingen	Bay	09 6 75 146
Mainwangen	Konstanz	BaWü	08 3 35 051
Mainz, Stadt		RhPf	07 3 15 000
Mainzlar	Gießen	Hess	06 1 41 050
Mainzweiler	Sankt Wendel	Saar	10 0 37 616
Maisach	Fürstenfeldbruck	Bay	09 1 79 134
Maisach	Ortenaukreis	BaWü	08 3 17 074
Maisborn	Rhein-Hunsrück-Kreis	RhPf	07 1 40 089

# Maisenbach

Gemeinde	Landkreis	Land	Statistische Kennziffer
Maisenbach	Calw	BaWü	08 2 35 042
Maising	Starnberg	Bay	09 1 88 130
Maitenbeth	Mühl Dorf a.Inn	Bay	09 1 83 126
Maitzborn	Rhein-Hunsrück-Kreis	RhPf	07 1 40 090
Malberg	Altenkirchen (Westerwald)	RhPf	07 1 32 066
Malberg	Bitburg-Prüm	RhPf	07 2 32 075
Malbergweich	Bitburg-Prüm	RhPf	07 2 32 076
Malborn	Bernkastel-Wittlich	RhPf	07 2 31 079
Malching	Fürstenfeldbruck	Bay	09 1 79 135
Malching	Passau	Bay	09 2 75 132
Malente	Ostholstein	SchH	01 0 55 028
Malgersdorf	Rottal-Inn	Bay	09 2 77 131
Mailersdorf-Pfaffenberg, Markt	Straubing-Bogen	Bay	09 2 78 148
Mallinghausen	Grafschaft Diepholz	Ndsa	03 1 31 148
Malsburg	Lörrach	BaWü	08 3 36 052
Malsch	Rhein-Neckar-Kreis	BaWü	08 2 26 046
Malsch	Karlsruhe	BaWü	08 2 15 046
Malsfeld	Melsungen	Hess	06 2 40 040
Malstedt	Bremervörde	Ndsa	03 4 31 178
Malterdingen	Emmendingen	BaWü	08 3 16 024
Mambach	Lörrach	BaWü	08 3 36 053
Mammelzen	Altenkirchen (Westerwald)	RhPf	07 1 32 067
Mammendorf	Fürstenfeldbruck	Bay	09 1 79 136
Mamming	Dingolfing-Landau	Bay	09 2 79 125
Manching	Pfaffenhofen a.d.Ilm	Bay	09 1 86 137
Mandel	Bad Kreuznach	RhPf	07 1 33 061
Mandelsloh	Neustadt am Rübenberge	Ndsa	03 1 36 142
Mandern	Trier-Saarburg	RhPf	07 2 35 081
Manderscheid	Bernkastel-Wittlich	RhPf	07 2 31 080
Manderscheid	Bitburg-Prüm	RhPf	07 2 32 264
Mangolding	Regensburg	Bay	09 3 75 168
Manhagen	Ostholstein	SchH	01 0 55 029
Manheim	Bergheim (Erft)	NW	05 3 31 412
Mannebach	Daun	RhPf	07 2 33 225
Mannebach	Trier-Saarburg	RhPf	07 2 35 082
Mannebach	Rhein-Hunsrück-Kreis	RhPf	07 1 40 091
Mannheim, Stadt		BaWü	08 2 22 000
Mannhofer Forst	Neustadt a.d.Aisch-Bad Windsheim	Bay	09 5 75 444
Mannsdorf	Regensburg	Bay	09 3 75 169
Mannsgereuth	Lichtenfels	Bay	09 4 78 142
Mannweiler-Cölln	Donnersbergkreis	RhPf	07 3 33 043
Manrode	Warburg	NW	05 7 41 219
Mantel, Markt	Neustadt a.d.Waldnaab	Bay	09 3 74 134
Manteler Forst	Neustadt a.d.Waldnaab	Bay	09 3 74 444
Mantinghausen	Büren	NW	05 7 32 516
Manubach	Mainz-Bingen	RhPf	07 3 39 036
Mappach	Lörrach	BaWü	08 3 36 054
Marbach	Schwarzwald-Baar-Kreis	BaWü	08 3 26 035
Marbach	Sigmaringen	BaWü	08 4 37 075
Marbach	Marburg	Hess	06 2 39 060
Marbach	Tauberkreis	BaWü	08 1 28 071
Marbach am Neckar, Stadt	Ludwigsburg	BaWü	08 1 18 049
Marbostel bei Soltau	Soltau	Ndsa	03 3 38 139
Marbostel bei Wietzen Dorf	Soltau	Ndsa	03 3 38 140
Marburg a.d. Lahn, Universitätsstadt		Hess	06 2 13 000
March	Breisgau-Hochschwarzwald	BaWü	08 3 15 132
March	Regen	Bay	09 2 76 132
Mardorf	Neustadt am Rübenberge	Ndsa	03 1 36 144
Margarethenried	Freising	Bay	09 1 78 139
Margetshöchheim	Würzburg	Bay	09 6 79 161
Maria Steinbach	Unterallgäu	Bay	09 7 78 167
Maria-Thann	Lindau (Bodensee)	Bay	09 7 76 119
Mariakirchen	Rottal-Inn	Bay	09 2 77 132
Mariaposching	Straubing-Bogen	Bay	09 2 78 149
Marienberg	Rosenheim	Bay	09 1 87 152
Marienberg (Westerwald), Stadt//Bad	Oberwesterwaldkreis	RhPf	07 1 39 006
Mariensbrunn	Main-Spessart	Bay	09 6 77 156

Gemeinde	Landkreis	Land	Statistische Kennziffer
Marienburg	Hildesheim-Marienburg	Ndsa	03 2 35 183
Mariendrebber	Grafschaft Diepholz	Ndsa	03 1 31 149
Marienfels	Rhein-Lahn-Kreis	RhPf	07 1 41 084
Marienhafe, Flecken	Norden	Ndsa	03 6 33 146
Marienhagen	Alfeld (Leine)	Ndsa	03 2 31 158
Marienhagen	Frankenberg	Hess	06 2 32 051
Marienhäusen	Neuwied	RhPf	07 1 38 201
Marienhöhe	Oberbergischer Kreis	NW	05 3 35 115
Marienkoog	Nordfriesland	SchH	01 0 54 082
Marienmünster, Stadt	Höxter	NW	05 7 36 115
Mariennachdorf	Unterwesterwaldkreis	RhPf	07 1 42 044
Marienrode	Hildesheim-Marienburg	Ndsa	03 2 35 184
Marienroth	Kronach	Bay	09 4 76 153
Mariensee	Neustadt am Rübenberge	Ndsa	03 1 36 145
Marienstein	Eichstätt	Bay	09 1 76 146
Mariental	Helmstedt	Ndsa	03 7 35 146
Mariental	Helmstedt	Ndsa	03 7 35 519
Marienthal/Pfalz	Donnersbergkreis	RhPf	07 3 33 044
Marienweiher	Kulmbach	Bay	09 4 77 137
Maring-Nowand	Bernkastel-Wittlich	RhPf	07 2 31 081
Markt	Erlangen-Höchstädt	Bay	09 5 72 444
Markt	Neustadt a.d.Waldnaab	Bay	09 3 74 444
Markdorf, Stadt	Bodenseekreis	BaWü	08 4 35 034
Markelfingen	Konstanz	BaWü	08 3 35 052
Markersreuth	Hof	Bay	09 4 75 148
Markertsgrüner Forst-Ost	Haßberge	Bay	09 6 74 444
Markertsgrüner Forst-West	Haßberge	Bay	09 6 74 444
Markgröningen, Stadt	Ludwigsburg	BaWü	08 1 18 050
Markhausen	Cloppenburg	Ndsa	03 8 32 123
Marklendorf	Fallingb. Ostel	Ndsa	03 3 33 162
Marklkofen	Dingolfing-Landau	Bay	09 2 79 126
Marklohe	Nienburg (Weser)	Ndsa	03 1 37 167
Markoldendorf, Flecken	Einbeck	Ndsa	03 2 33 138
Marktstetten	Neumarkt i.d.OPf.	Bay	09 3 73 144
Markt	Augsburg	Bay	09 7 72 176
Markt Berolzheim, Markt	Weißenburg-Gunzenhausen	Bay	09 5 77 149
Markt Bibart, Markt	Neustadt a.d.Aisch-Bad Windsheim	Bay	09 5 75 144
Markt Eisersheim, Markt	Kitzingen	Bay	09 6 75 148
Markt Erlbach, Markt	Neustadt a.d.Aisch-Bad Windsheim	Bay	09 5 75 145
Markt Indersdorf, Markt	Dachau	Bay	09 1 74 131
Markt Nordheim, Markt	Neustadt a.d.Aisch-Bad Windsheim	Bay	09 5 75 146
Markt Rettenbach, Markt	Unterallgäu	Bay	09 7 78 168
Markt Schwaben, Markt	Ebersberg	Bay	09 1 75 127
Markt Taschendorf, Markt	Neustadt a.d.Aisch-Bad Windsheim	Bay	09 5 75 147
Markt Wald, Markt	Unterallgäu	Bay	09 7 78 169
Marktbergel, Markt	Neustadt a.d.Aisch-Bad Windsheim	Bay	09 5 75 143
Marktbreit, Stadt	Kitzingen	Bay	09 6 75 147
Marktgraitz, Markt	Lichtenfels	Bay	09 4 78 143
Marktheidenfeld, Stadt	Main-Spessart	Bay	09 6 77 157
Marktl, Markt	Altötting	Bay	09 1 71 123
Marktleugast, Markt	Kulmbach	Bay	09 4 77 138
Marktleuthen, Stadt	Wunsiedel i.Fichtelgebirge	Bay	09 4 79 135
Marktoberdorf, Stadt	Ostallgäu	Bay	09 7 77 151
Marktoffingen	Donau-Ries	Bay	09 7 79 177
Marktrechwitz, Stadt	Wunsiedel i.Fichtelgebirge	Bay	09 4 79 136
Marktschellenberg, Markt	Berchtesgadener Land	Bay	09 1 72 124
Marktschorgast, Markt	Kulmbach	Bay	09 4 77 139
Marktsteft, Stadt	Kitzingen	Bay	09 6 75 149
Marktsteinach	Schweinfurt	Bay	09 6 78 156
Marktzeuln, Markt	Lichtenfels	Bay	09 4 78 144
Marl	Grafschaft Diepholz	Ndsa	03 1 31 150
Marl, Stadt	Recklinghausen	NW	05 6 37 513
Marlesreuth	Hof	Bay	09 4 75 149
Marloffstein	Erlangen-Höchstädt	Bay	09 5 72 141
Marne, Stadt	Dithmarschen	SchH	01 0 51 072
Marnerdeich	Dithmarschen	SchH	01 0 51 073
Marnheim	Donnersbergkreis	RhPf	07 3 33 045

**Maroldsweisach, Markt**

Gemeinde	Landkreis	Land	Statistische Kennziffer
Maroldsweisach, Markt	Haßberge	Bay	09 6 74 171
Maroth	Unterwesterwaldkreis	RhPf	07 1 42 045
Marpingen	Sankt Wendel	Saar	10 0 37 111
Marquartstein	Traunstein	Bay	09 1 89 129
Marschacht	Harburg	Ndsa	03 3 35 190
Martensrade	Plön	SchH	01 0 57 050
Martfeld	Grafschaft Hoya	Ndsa	03 1 32 179
Marth	Sankt Wendel	Saar	10 0 37 213
Martinlamitz	Hof	Bay	09 4 75 150
Martinlamitzer Forst-Nord	Hof	Bay	09 4 75 444
Martinlamitzer Forst-Süd	Wunsiedel i.Fichtelgebirge	Bay	09 4 79 444
Martinshaun	Landshut	Bay	09 2 74 148
Martinsheim	Kitzingen	Bay	09 6 75 150
Martinshöhe	Kaiserslautern	RhPf	07 3 35 203
Martinsmoos	Calw	BaWü	08 2 35 043
Martinstein	Bad Kreuznach	RhPf	07 1 33 062
Martinsthal	Rheingaukreis	Hess	06 1 50 013
Martinszell	Landshut	Bay	09 2 74 149
Martinszell i. Allgäu	Oberallgäu	Bay	09 7 80 126
Marxen	Harburg	Ndsa	03 3 35 183
Marxen am Berge	Lüneburg	Ndsa	03 3 37 174
Marxgrün	Hof	Bay	09 4 75 151
Marxheim	Donau-Ries	Bay	09 7 79 178
Marxzell	Karlsruhe	BaWü	08 2 15 047
Marzell	Lörrach	BaWü	08 3 36 055
Marzhausen	Oberwesterwaldkreis	RhPf	07 1 39 063
Marzling	Freising	Bay	09 1 78 140
Marzoll	Berchtesgadener Land	Bay	09 1 72 125
Masburg	Cochem-Zell	RhPf	07 1 35 058
Mascherode	Braunschweig	Ndsa	03 7 32 154
Masel	Gifhorn	Ndsa	03 3 34 188
Maselheim	Biberach	BaWü	08 4 26 071
Maßbach, Markt	Bad Kissingen	Bay	09 6 72 131
Maßberg	Bad Kissingen	Bay	09 6 72 444
Massenbachhausen	Heilbronn	BaWü	08 1 25 061
Massenhausen	Freising	Bay	09 1 78 141
Massenheim	Main-Taunus-Kreis	Hess	06 1 46 023
Massenricht	Amberg-Weizbach	Bay	09 3 71 137
Massing, Markt	Rottal-Inn	Bay	09 2 77 133
Maßweiler	Pirmasens	RhPf	07 3 40 217
Mastershausen	Rhein-Hunsrück-Kreis	RhPf	07 1 40 204
Masthorn	Bitburg-Prüm	RhPf	07 2 32 265
Mattsies	Unterallgäu	Bay	09 7 78 170
Matzbach	Erding	Bay	09 1 77 128
Matzenbach	Kusel	RhPf	07 3 36 107
Matzerath	Bitburg-Prüm	RhPf	07 2 32 266
Matzersreuth	Tirschenreuth	Bay	09 3 77 140
Mauchen	Waldshut	BaWü	08 3 37 072
Mauchenheim	Alzey-Worms	RhPf	07 3 31 044
Mauden	Altenkirchen (Westerwald)	RhPf	07 1 32 068
Mauel	Bitburg-Prüm	RhPf	07 2 32 267
Mauer	Rhein-Neckar-Kreis	BaWü	08 2 26 048
Mauern	Freising	Bay	09 1 78 142
Mauern	Neuburg-Schrobenhausen	Bay	09 1 85 147
Mauerstetten	Ostallgäu	Bay	09 7 77 152
Maulbronn, Stadt	Enzkreis	BaWü	08 2 36 038
Maulburg	Lörrach	BaWü	08 3 36 057
Maulsbach//Hirz-	Altenkirchen (Westerwald)	RhPf	07 1 32 053
Mauren	Donau-Ries	Bay	09 7 79 179
Mauschbach	Pirmasens	RhPf	07 3 40 218
Mauschbach//Hofeld-	Sankt Wendel	Saar	10 0 37 519
Mausdorf	Neustadt a.d.Aisch-Bad Windsheim	Bay	09 5 75 148
Mauth	Freyung-Grafenau	Bay	09 2 72 134
Mauther Forst	Freyung-Grafenau	Bay	09 2 72 444
Maxdorf	Ludwigshafen	RhPf	07 3 38 018
Maxhütte-Haidhof, Stadt	Schwandorf	Bay	09 3 76 141
Maximiliansau	Germersheim	RhPf	07 3 34 019

Gemeinde	Landkreis	Land	Statistische Kennziffer
Maxsain	Unterwesterwaldkreis	RhPf	07 1 42 046
Mayen, Stadt	Mayen-Koblenz	RhPf	07 1 37 068
Mayschoß	Ahrweiler	RhPf	07 1 31 049
Mechenhard	Miltenberg	Bay	09 6 76 138
Mechenried	Haßberge	Bay	09 6 74 172
Mechern	Merzig-Wadern	Saar	10 0 32 316
Mechernich	Euskirchen	NW	05 3 33 122
Mechnlenreuth	Hof	Bay	09 4 75 152
Mechow	Herzogtum Lauenburg	SchH	01 0 53 088
Mechtersen	Lüneburg	Ndsa	03 3 37 175
Mechtshausen	Hildesheim-Marienburg	Ndsa	03 2 35 185
Meckel	Bitburg-Prüm	RhPf	07 2 32 077
Meckelstedt	Wesermünde	Ndsa	03 4 37 170
Meckenbach	Birkenfeld	RhPf	07 1 34 053
Meckenbach	Bad Kreuznach	RhPf	07 1 33 063
Meckenbeuren	Bodenseekreis	BaWü	08 4 35 035
Meckenhausen	Roth	Bay	09 5 76 133
Meckenheim	Bad Dürkheim	RhPf	07 3 32 035
Meckenheim, Stadt	Rhein-Sieg-Kreis	NW	05 3 37 119
Meckesheim	Rhein-Neckar-Kreis	BaWü	08 2 26 049
Medard	Kusel	RhPf	07 3 36 061
Meddersheim	Bad Kreuznach	RhPf	07 1 33 064
Meddewade	Stormarn	SchH	01 0 62 046
Medebach, Stadt	Brilon	NW	05 8 33 114
Medelby	Flensburg-Land	SchH	01 0 52 043
Medelsheim	Homburg	Saar	10 0 31 511
Medenbach	Main-Taunus-Kreis	Hess	06 1 46 024
Medenbach	Dillkreis	Hess	06 1 37 039
Medlingerhart	Dillingen a.d.Donau	Bay	09 7 73 444
Meeder	Coburg	Bay	09 4 73 144
Meerbeck	Schaumburg-Lippe	Ndsa	03 1 38 144
Meerbodenreuth	Neustadt a.d.Waldnaab	Bay	09 3 74 135
Meerbusch, Stadt	Grevenbroich	NW	05 1 34 131
Meerdorf	Braunschweig	Ndsa	03 7 32 155
Meerfeld	Bernkastel-Wittlich	RhPf	07 2 31 082
Meerhof	Büren	NW	05 7 32 615
Meerholz	Gelnhausen	Hess	06 1 40 040
Meersburg, Stadt	Bodenseekreis	BaWü	08 4 35 036
Meeschendorf (Fehmarn)	Ostholstein	SchH	01 0 55 030
Meezen	Rendsburg-Eckernförde	SchH	01 0 58 103
Megesheim	Donau-Ries	Bay	09 7 79 180
Meggerdorf	Schleswig	SchH	01 0 59 058
Mehedorf	Bremervörde	Ndsa	03 4 31 179
Mehlbach	Kaiserslautern	RhPf	07 3 35 025
Mehlbek	Steinburg	SchH	01 0 61 067
Mehlbergen	Nienburg (Weser)	Ndsa	03 1 37 168
Mehlby	Schleswig	SchH	01 0 59 059
Mehle	Alfeld (Leine)	Ndsa	03 2 31 159
Mehlingen	Kaiserslautern	RhPf	07 3 35 026
Mehlmeisel	Bayreuth	Bay	09 4 72 164
Mehr//Haffen-	Rees	NW	05 1 38 312
Mehren	Daun	RhPf	07 2 33 042
Mehren	Altenkirchen (Westerwald)	RhPf	07 1 32 069
Mehring	Trier-Saarburg	RhPf	07 2 35 083
Mehring	Altötting	Bay	09 1 71 124
Mehringen	Lingen	Ndsa	03 5 34 149
Mehringen	Grafschaft Hoya	Ndsa	03 1 32 180
Mehrstetten	Reutlingen	BaWü	08 4 15 048
Mehrum	Peine	Ndsa	03 2 40 142
Meidelstetten	Reutlingen	BaWü	08 4 15 049
Meierhöfer Seite	Wunsiedel i.Fichtelgebirge	Bay	09 4 79 444
Meierhof	Hof	Bay	09 4 75 153
Meiersberg//Homborg-	Düsseldorf-Mettmann	NW	05 1 32 412
Meihern	Kelheim	Bay	09 2 73 148
Meiling	Starnberg	Bay	09 1 88 131
Meilschnitz	Coburg	Bay	09 4 73 145
Meilsdorf	Stormarn	SchH	01 0 62 047

## Meimerhausen

Gemeinde	Landkreis	Land	Statistische Kennziffer
Meimerhausen	Alfeld (Leine)	Ndsa	03 2 31 160
Meinberg, Stadt//Horn-Bad	Lippe	NW	05 7 37 117
Meinborn	Neuwied	RhPf	07 1 38 042
Meine	Gifhorn	Ndsa	03 3 34 189
Meinern	Soltau	Ndsa	03 3 38 141
Meinersen	Gifhorn	Ndsa	03 3 34 190
Meinerzhagen, Stadt	Lüdenscheid	NW	05 8 31 119
Meinhard	Eschwege	Hess	06 2 31 071
Meinheim	Weißenburg-Gunzenhausen	Bay	09 5 77 150
Meinholz	Soltau	Ndsa	03 3 38 142
Meinkenbracht	Arnsberg	NW	05 8 32 318
Meinsen	Springe	Ndsa	03 1 39 140
Meinsen	Schaumburg-Lippe	Ndsa	03 1 38 145
Meinstedt	Bremervörde	Ndsa	03 4 31 180
Meisburg	Daun	RhPf	07 2 33 043
Meisenheim, Stadt	Bad Kreuznach	RhPf	07 1 33 065
Meißenberg	Schwandorf	Bay	09 3 76 142
Meißenheim	Ortenaukreis	BaWü	08 3 17 075
Meißner	Eschwege	Hess	06 2 31 072
Meiste	Lippstadt	NW	05 8 36 421
Meitingen	Augsburg	Bay	09 7 72 177
Meitze	Burgdorf	Ndsa	03 3 31 155
Melbeck	Lüneburg	Ndsa	03 3 37 176
Meldorf, Stadt	Dithmarschen	SchH	01 0 51 074
Melkendorf	Bamberg	Bay	09 4 71 158
Melkendorf	Kulmbach	Bay	09 4 77 140
Melle, Stadt	Osnabrück	Ndsa	03 5 37 205
Mellen	Arnsberg	NW	05 8 32 222
Mellendorf	Burgdorf	Ndsa	03 3 31 156
Mellinghausen	Grafschaft Diepholz	Ndsa	03 1 31 151
Mellrich	Lippstadt	NW	05 8 36 216
Mellrichstadt, Stadt	Rhön-Grabfeld	Bay	09 6 73 142
Mellrichstadter Forst	Rhön-Grabfeld	Bay	09 6 73 444
Melsbach	Neuwied	RhPf	07 1 38 043
Melsdorf	Rendsburg-Eckernförde	SchH	01 0 58 104
Melsungen, Stadt	Melsungen	Hess	06 2 40 042
Memmelsdorf	Bamberg	Bay	09 4 71 159
Memmelsdorf i. UFr.	Haßberge	Bay	09 6 74 173
Memmenhausen	Günzburg	Bay	09 7 74 157
Memmert//Nordseeinsel	Norden	Ndsa	03 6 33 511
Memmingen, Stadt		Bay	09 7 64 000
Memmingerberg	Unterallgäu	Bay	09 7 78 171
Menden (Sauerland), Stadt	Iserlohn	NW	05 8 35 113
Mendig, Stadt	Mayen-Koblenz	RhPf	07 1 37 069
Mengebostel	Fallingbostal	Ndsa	03 3 33 163
Mengen	Breisgau-Hochschwarzwald	BaWü	08 3 15 071
Mengen, Stadt	Sigmaringen	BaWü	08 4 37 076
Mengeringhausen, Stadt	Waldeck	Hess	06 2 42 065
Mengerschied	Rhein-Hunsrück-Kreis	RhPf	07 1 40 092
Mengerskirchen	Oberlahnkreis	Hess	06 1 47 035
Mengkofen	Dingolfing-Landau	Bay	09 2 79 127
Mengsberg	Ziegenhain	Hess	06 2 45 037
Menne	Warburg	NW	05 7 41 518
Menning	Pfaffenhofen a.d.Ilm	Bay	09 1 86 138
Menningen	Merzig-Wadern	Saar	10 0 32 515
Menningen	Bitburg-Prüm	RhPf	07 2 32 078
Menningen	Sigmaringen	BaWü	08 4 37 077
Menninghausen	Grafschaft Diepholz	Ndsa	03 1 31 152
Menslage	Osnabrück	Ndsa	03 5 37 206
Menzel	Lippstadt	NW	05 8 36 422
Menzenschwand	Waldshut	BaWü	08 3 37 073
Meppen, Stadt	Meppen	Ndsa	03 5 36 165
Merching	Aichach-Friedberg	Bay	09 7 71 145
Merchingen	Merzig-Wadern	Saar	10 0 32 516
Merchweiler	Ottweiler	Saar	10 0 33 112
Merdingen	Breisgau-Hochschwarzwald	BaWü	08 3 15 072
Merenberg	Oberlahnkreis	Hess	06 1 47 036



Gemeinde	Landkreis	Land	Statistische Kennziffer
Merfeld	Coesfeld	NW	05 5 34 412
Mergentheim, Stadt//Bad	Tauberkreis	BaWü	08 1 28 007
Mering, Markt	Aichach-Friedberg	Bay	09 7 71 146
Merkelbach	Oberwesterwaldkreis	RhPf	07 1 39 064
Merkenbach	Dillkreis	Hess	06 1 37 040
Merkendorf, Stadt	Ansbach	Bay	09 5 71 177
Merkershausen	Rhön-Grabfeld	Bay	09 6 73 143
Merkeshausen	Bitburg-Prüm	RhPf	07 2 32 269
Merklingen	Alb-Donau-Kreis	BaWü	08 4 25 079
Merklinghausen-Wiggeringhausen	Lippstadt	NW	05 8 36 321
Merlach	Coburg	Bay	09 4 73 146
Merlscheid	Bitburg-Prüm	RhPf	07 2 32 270
Meremuth	Rhein-Hunsrück-Kreis	RhPf	07 1 40 093
Mernes	Gelnhausen	Hess	06 1 40 041
Merschbach	Bernkastel-Wittlich	RhPf	07 2 31 083
Merscheid	Bernkastel-Wittlich	RhPf	07 2 31 084
Mertesdorf	Trier-Saarburg	RhPf	07 2 35 085
Mertesheim	Bad Dürkheim	RhPf	07 3 32 036
Mertingen	Donau-Ries	Bay	09 7 79 181
Mertloch	Mayen-Koblenz	RhPf	07 1 37 070
Merxhausen	Holzminde	Nds	03 2 36 517
Merxheim	Bad Kreuznach	RhPf	07 1 33 066
Merzalben	Pirmasens	RhPf	07 3 40 031
Merzen	Osnabrück	Nds	03 5 37 207
Merzenich	Düren	NW	05 3 39 119
Merzhausen	Breisgau-Hochschwarzwald	BaWü	08 3 15 073
Merzig, Stadt	Merzig-Wadern	Saar	10 0 32 111
Merzweiler	Kusel	RhPf	07 3 36 062
Meschede-Land	Meschede	NW	05 8 37 512
Meschede, Stadt	Meschede	NW	05 8 37 513
Meschenbach	Coburg	Bay	09 4 73 147
Mesenich	Trier-Saarburg	RhPf	07 2 35 086
Mesenich	Cochem-Zell	RhPf	07 1 35 060
Mesmerode	Neustadt am Rübenberge	Nds	03 1 36 146
Mespebrunn	Aschaffenburg	Bay	09 6 71 141
Messel	Darmstadt	Hess	06 1 35 023
Messenkamp	Springe	Nds	03 1 39 141
Messerich	Bitburg-Prüm	RhPf	07 2 32 079
Messingen	Lingen	Nds	03 5 34 150
Messinghausen	Brilon	NW	05 8 33 715
Meßkirch, Stadt	Sigmaringen	BaWü	08 4 37 078
Meßstetten	Zollernalbkreis	BaWü	08 4 17 044
Mesum	Steinfurt	NW	05 5 38 512
Metel	Neustadt am Rübenberge	Nds	03 1 36 147
Metelen	Steinfurt	NW	05 5 38 117
Metten, Markt	Deggendorf	Bay	09 2 71 132
Mettenbach	Landshut	Bay	09 2 74 150
Mettenberg	Biberach	BaWü	08 4 26 072
Mettendorf	Bitburg-Prüm	RhPf	07 2 32 080
Mettenheim	Alzey-Worms	RhPf	07 3 31 045
Mettenheim	Müldorf a.Inn	Bay	09 1 83 127
Metterich	Bitburg-Prüm	RhPf	07 2 32 081
Metternich	Mayen-Koblenz	RhPf	07 1 37 071
Metting	Straubing-Bogen	Bay	09 2 78 150
Mettingen	Tecklenburg	NW	05 5 39 114
Mettlach	Merzig-Wadern	Saar	10 0 32 614
Mettmann, Stadt	Düsseldorf-Mettmann	NW	05 1 32 116
Mettweiler	Birkenfeld	RhPf	07 1 34 054
Metzdorf	Trier-Saarburg	RhPf	07 2 35 087
Metzenhausen	Rhein-Hunsrück-Kreis	RhPf	07 1 40 094
Metzingen	Lüchow-Dannenberg	Nds	03 3 36 230
Metzingen, Stadt	Reutlingen	BaWü	08 4 15 050
Metzhausen	Düsseldorf-Mettmann	NW	05 1 32 415
Meudt	Oberwesterwaldkreis	RhPf	07 1 39 065
Meurich	Trier-Saarburg	RhPf	07 2 35 088
Meuspath	Ahrweiler	RhPf	07 1 31 050
Mevenstedt	Osterholz	Nds	03 4 33 133

## Meyenburg

Gemeinde	Landkreis	Land	Statistische Kennziffer
Meyenburg	Osterholz	Ndsa	03 4 33 134
Meyenfeld	Neustadt am Rübenberge	Ndsa	03 1 36 148
Meyn	Flensburg-Land	SchH	01 0 52 044
Michaelsbuch	Deggendorf	Bay	09 2 71 133
Michelau a.d. Saale	Main-Spessart	Bay	09 6 77 158
Michelau i. OFr.	Lichtenfels	Bay	09 4 78 145
Michelau i. Steigerwald	Schweinfurt	Bay	09 6 78 157
Michelbach	Merzig-Wadern	Saar	10 0 32 912
Michelbach	Aschaffenburg	Bay	09 6 71 142
Michelbach	Rhein-Hunsrück-Kreis	RhPf	07 1 40 095
Michelbach	Rastatt	BaWü	08 2 16 030
Michelbach	Odenwaldkreis	BaWü	08 2 25 055
Michelbach (Westerwald)	Altenkirchen (Westerwald)	RhPf	07 1 32 070
Michelbach an der Bilz	Schwäbisch Hall	BaWü	08 1 27 056
Michelbach an der Heide	Schwäbisch Hall	BaWü	08 1 27 057
Michelbach an der Lücke	Schwäbisch Hall	BaWü	08 1 27 058
Michelbach//Wald-	Bergstraße	Hess	06 1 71 021
Michelfeld	Schwäbisch Hall	BaWü	08 1 27 059
Michelfeld	Kitzingen	Bay	09 6 75 151
Michelfeld	Amberg-Weizbach	Bay	09 3 71 138
Michelriether Forst	Main-Spessart	Bay	09 6 77 444
Michelsneukirchen	Cham	Bay	09 3 72 142
Michelstadt, Stadt	Odenwaldkreis	Hess	06 1 81 011
Michelwinnaden	Ravensburg	BaWü	08 4 36 056
Michlbach	Neustadt a.d. Waldnaab	Bay	09 3 74 444
Michldorf	Neustadt a.d. Waldnaab	Bay	09 3 74 136
Mickhausen	Augsburg	Bay	09 7 72 178
Midlum	Nordfriesland	SchH	01 0 54 083
Midlum	Wesermünde	Ndsa	03 4 37 171
Miehlen	Rhein-Lahn-Kreis	RhPf	07 1 41 085
Mielkendorf	Rendsburg-Eckernförde	SchH	01 0 58 105
Miellen	Rhein-Lahn-Kreis	RhPf	07 1 41 086
Mielsdorf	Segeberg	SchH	01 0 60 055
Miesau//Bruchmühlbach-	Kaiserslautern	RhPf	07 3 35 003
Miesbach, Stadt	Miesbach	Bay	09 1 82 125
Miesenbach//Ramstein-	Kaiserslautern	RhPf	07 3 35 038
Mieterkingen	Sigmaringen	BaWü	08 4 37 079
Mietingen	Biberach	BaWü	08 4 26 073
Mietraching	Rosenheim	Bay	09 1 87 153
Mietraching	Deggendorf	Bay	09 2 71 134
Mildstedt	Nordfriesland	SchH	01 0 54 084
Millingen	Rees	NW	05 1 38 413
Millinghausen//Horn-	Lippstadt	NW	05 8 36 319
Miltach	Cham	Bay	09 3 72 143
Milte	Warendorf	NW	05 5 40 512
Miltenberg, Stadt	Miltenberg	Bay	09 6 76 139
Mimbach	Homburg	Saar	10 0 31 121
Mindelaltheim	Günzburg	Bay	09 7 74 158
Mindelau	Unterallgäu	Bay	09 7 78 172
Mindelheim, Stadt	Unterallgäu	Bay	09 7 78 173
Mindelstetten	Eichstätt	Bay	09 1 76 147
Minden	Bitburg-Prüm	RhPf	07 2 32 082
Minden, Stadt	Minden-Lübbecke	NW	05 7 39 115
Minderlittgen	Bernkastel-Wittlich	RhPf	07 2 31 085
Minderoffingen	Donau-Ries	Bay	09 7 79 182
Minfeld	Germersheim	RhPf	07 3 34 020
Minheim	Bernkastel-Wittlich	RhPf	07 2 31 086
Minstedt	Bremervörde	Ndsa	03 4 31 181
Mintraching	Regensburg	Bay	09 3 75 170
Mirbach	Daun	RhPf	07 2 33 045
Mirsdorf	Coburg	Bay	09 4 73 148
Misburg, Stadt	Hannover	Ndsa	03 1 35 164
Misselberg	Rhein-Lahn-Kreis	RhPf	07 1 41 087
Misselwarden	Wesermünde	Ndsa	03 4 37 172
Missen-Wilhams	Oberallgäu	Bay	09 7 80 127
Mistelbach	Bayreuth	Bay	09 4 72 166
Mistelfeld	Lichtenfels	Bay	09 4 78 146

Gemeinde	Landkreis	Land	Statistische Kennziffer
Mistelgau	Bayreuth	Bay	09 4 72 167
Mitgenfeld	Bad Kissingen	Bay	09 6 72 132
Mittlosheim	Merzig-Wadern	Saar	10 0 32 913
Mittbach	Erding	Bay	09 1 77 129
Mittelberg	Oberallgäu	Bay	09 7 80 128
Mittelbiberach	Biberach	BaWü	08 4 26 074
Mittelbrunn	Kaiserslautern	RhPf	07 3 35 027
Mittelbuch	Biberach	BaWü	08 4 26 075
Mittelehrenbach	Forchheim	Bay	09 4 74 151
Mitteleschenbach	Ansbach	Bay	09 5 71 178
Mittelfischbach	Rhein-Lahn-Kreis	RhPf	07 1 41 088
Mittelneufnach	Augsburg	Bay	09 7 72 179
Mittelnkirchen	Stade	Ndsa	03 4 35 175
Mittelreidenbach	Birkenfeld	RhPf	07 1 34 055
Mittelrode	Springe	Ndsa	03 1 39 142
Mittelsinn	Main-Spessart	Bay	09 6 77 159
Mittelstadt	Reutlingen	BaWü	08 4 15 051
Mittelstenahe	Land Hadeln	Ndsa	03 4 32 143
Mittelstendorf	Soltau	Ndsa	03 3 38 143
Mittelstetten	Fürstenfeldbruck	Bay	09 1 79 137
Mittelstetten	Augsburg	Bay	09 7 72 180
Mittelstetten	Donau-Ries	Bay	09 7 79 183
Mittelstreu	Rhön-Grabfeld	Bay	09 6 73 144
Mittelstrimmig	Cochem-Zell	RhPf	07 1 35 061
Mittenaar	Dillkreis	Hess	06 1 37 074
Mittenwald, Markt	Garmisch-Partenkirchen	Bay	09 1 80 123
Mitterberg	Neustadt a.d.Waldnaab	Bay	09 3 74 444
Mitterfecking	Kelheim	Bay	09 2 73 149
Mitterfels, Markt	Straubing-Bogen	Bay	09 2 78 151
Mitterharthausen	Straubing-Bogen	Bay	09 2 78 152
Mitterskirchen	Rottal-Inn	Bay	09 2 77 134
Mitterstetten	Kelheim	Bay	09 2 73 150
Mittersthal	Neumarkt i.d.OPf.	Bay	09 3 73 145
Mitterteich, Stadt	Tirschenreuth	Bay	09 3 77 141
Mitwitz, Markt	Kronach	Bay	09 4 76 154
Modau	Darmstadt	Hess	06 1 35 043
Modautal	Darmstadt	Hess	06 1 35 042
Modlos	Bad Kissingen	Bay	09 6 72 133
Modschiedel	Lichtenfels	Bay	09 4 78 147
Möckmühl, Stadt	Heilbronn	BaWü	08 1 25 063
Mödesse	Peine	Ndsa	03 2 40 143
Mödingen	Dillingen a.d.Donau	Bay	09 7 73 147
Mödrath	Bergheim (Erft)	NW	05 3 31 713
Möggingen	Konstanz	BaWü	08 3 35 054
Mögglingen	Ostalbkreis	BaWü	08 1 36 043
Möglingen	Ludwigsburg	BaWü	08 1 18 051
Möhn	Trier-Saarburg	RhPf	07 2 35 089
Möhnesee	Soest	NW	05 8 40 113
Möhnsen	Herzogtum Lauenburg	SchH	01 0 53 089
Möhrendorf	Erlangen-Höchstädt	Bay	09 5 72 142
Möhrendorf//Nister-	Oberwesterwaldkreis	RhPf	07 1 39 080
Möhringen	Biberach	BaWü	08 4 26 076
Möllenbeck	Grafschaft Schaumburg	Ndsa	03 1 33 159
Möllensen	Alfeld (Leine)	Ndsa	03 2 31 161
Mölln, Stadt	Herzogtum Lauenburg	SchH	01 0 53 090
Mölme	Hildesheim-Marienburg	Ndsa	03 2 35 186
Mölsheim	Alzey-Worms	RhPf	07 3 31 046
Mömbris, Markt	Aschaffenburg	Bay	09 6 71 143
Mömlingen	Miltenberg	Bay	09 6 76 140
Mönchberg, Markt	Miltenberg	Bay	09 6 76 141
Mönchengladbach, Stadt		NW	05 1 16 000
Mönchevahlberg	Wolfenbüttel	Ndsa	03 7 36 166
Mönchherrnsdorf	Bamberg	Bay	09 4 71 160
Mönchkröttendorf	Lichtenfels	Bay	09 4 78 148
Mönchrödener Forst	Coburg	Bay	09 4 73 444
Mönchsdeggingen	Donau-Ries	Bay	09 7 79 184
Mönchsroth	Ansbach	Bay	09 5 71 179

## Mönchstockheim

Gemeinde	Landkreis	Land	Statistische Kennziffer
Mönchstockheim	Schweinfurt	Bay	09 6 78 158
Mönchswald m. Altenmuhr	Weißenburg-Gunzenhausen	Bay	09 5 77 444
Mönchweiler	Schwarzwald-Baar-Kreis	BaWü	08 3 26 037
Mönkeberg	Plön	SchH	01 0 57 051
Mönkhagen	Stormarn	SchH	01 0 62 048
Mönkloh	Segeberg	SchH	01 0 60 056
Mönninghausen	Lippstadt	NW	05 8 36 519
Mönsheim	Enzkreis	BaWü	08 2 36 039
Mönstetten	Günzburg	Bay	09 7 74 159
Möntenich	Cochem-Zell	RhPf	07 1 35 062
Mörel	Rendsburg-Eckernförde	SchH	01 0 58 106
Mörfelden, Stadt	Groß-Gerau	Hess	06 1 42 021
Mörgen	Unterallgäu	Bay	09 7 78 174
Mörlbach	Neustadt a.d.Aisch-Bad Windsheim	Bay	09 5 75 149
Mörten	Oberwesterwaldkreis	RhPf	07 1 39 066
Mörtenbach	Bergstraße	Hess	06 1 71 017
Mörnsheim, Markt	Eichstätt	Bay	09 1 76 148
Moers, Stadt	Moers	NW	05 2 37 113
Mörsbach (Oberwesterwaldkreis)	Oberwesterwaldkreis	RhPf	07 1 39 067
Mörsch	Karlsruhe	BaWü	08 2 15 049
Mörschbach	Rhein-Hunsrück-Kreis	RhPf	07 1 40 096
Mörschied	Birkenfeld	RhPf	07 1 34 056
Mörsdorf	Cochem-Zell	RhPf	07 1 35 063
Mörsen	Grafschaft Hoya	Ndsa	03 1 32 181
Mörsfeld	Donnersbergkreis	RhPf	07 3 33 046
Mörslingen	Dillingen a.d.Donau	Bay	09 7 73 148
Mörstadt	Alzey-Worms	RhPf	07 3 31 047
Mörz	Mayen-Koblenz	RhPf	07 1 37 073
Mörz	Rhein-Hunsrück-Kreis	RhPf	07 1 40 097
Mössingen	Tübingen	BaWü	08 4 16 025
Möttingen	Donau-Ries	Bay	09 7 79 185
Mötzing	Regensburg	Bay	09 3 75 171
Mötzingen	Böblingen	BaWü	08 1 15 034
Mözen	Segeberg	SchH	01 0 60 057
Mogendorf	Unterwesterwaldkreis	RhPf	07 1 42 047
Moggast	Forchheim	Bay	09 4 74 152
Mohrkirch	Schleswig	SchH	01 0 59 060
Moide	Soltau	Ndsa	03 3 38 144
Moisburg	Harburg	Ndsa	03 3 35 187
Moischaid	Ziegenhain	Hess	06 2 45 040
Molbergen	Cloppenburg	Ndsa	03 8 32 124
Moldenit	Schleswig	SchH	01 0 59 061
Molfsee	Rendsburg-Eckernförde	SchH	01 0 58 107
Mollhagen	Stormarn	SchH	01 0 62 049
Mollseifen	Wittgenstein	NW	05 8 42 226
Molsberg	Oberwesterwaldkreis	RhPf	07 1 39 068
Molzhein	Altenkirchen (Westerwald)	RhPf	07 1 32 071
Momberg	Marburg	Hess	06 2 39 065
Mommenheim	Mainz-Bingen	RhPf	07 3 39 037
Mondorf	Merzig-Wadern	Saar	10 0 32 317
Monheim, Stadt	Donau-Ries	Bay	09 7 79 186
Monheim, Stadt	Rhein-Wupper-Kreis	NW	05 1 39 117
Monreal	Mayen-Koblenz	RhPf	07 1 37 074
Monschau, Stadt	Aachen	NW	05 3 38 115
Monsheim	Alzey-Worms	RhPf	07 3 31 048
Montabaur, Stadt	Unterwesterwaldkreis	RhPf	07 1 42 048
Monzel//Osann-	Bernkastel-Wittlich	RhPf	07 2 31 103
Monzelfeld	Bernkastel-Wittlich	RhPf	07 2 31 087
Monzernheim	Alzey-Worms	RhPf	07 3 31 049
Monzingen	Bad Kreuznach	RhPf	07 1 33 067
Moordiek	Steinburg	SchH	01 0 61 068
Moordorf	Steinburg	SchH	01 0 61 069
Moorenweis	Fürstenfeldbruck	Bay	09 1 79 138
Moorenweis	Fürstenfeldbruck	Bay	09 1 79 444
Moorhusen	Steinburg	SchH	01 0 61 070
Moormerland	Leer	Ndsa	03 6 32 222
Moorrege	Pinneberg	SchH	01 0 56 036

Gemeinde	Landkreis	Land	Statistische Kennziffer
Moorriem	Wesermarsch	Ndsa	03 8 36 121
Moorweg	Wittmund	Ndsa	03 6 34 144
Moos	Konstanz	BaWü	08 3 35 055
Moos	Deggendorf	Bay	09 2 71 135
Moos	Würzburg	Bay	09 6 79 162
Moosach	Ebersberg	Bay	09 1 75 128
Moosbach	Oberallgäu	Bay	09 7 80 129
Moosbach	Regen	Bay	09 2 76 133
Moosbach, Markt	Neustadt a.d.Waldnaab	Bay	09 3 74 137
Moosburg	Biberach	BaWü	08 4 26 078
Moosburg a.d. Isar, Stadt	Freising	Bay	09 1 78 143
Mooser Forst	Neustadt a.d.Waldnaab	Bay	09 3 74 444
Moosham	Regensburg	Bay	09 3 75 172
Moosheim	Sigmaringen	BaWü	08 4 37 080
Moosinning	Erding	Bay	09 1 77 130
Moosthenning	Dingolfing-Landau	Bay	09 2 79 128
Morbach	Bernkastel-Wittlich	RhPf	07 2 31 088
Moringen, Stadt	Northeim	Ndsa	03 2 38 160
Moritzheim	Cochem-Zell	RhPf	07 1 35 064
Mornshausen a. D.	Biedenkopf	Hess	06 1 33 037
Mornshausen a. S.	Biedenkopf	Hess	06 1 33 038
Morsbach	Oberbergischer Kreis	NW	05 3 35 116
Morscheid	Trier-Saarburg	RhPf	07 2 35 090
Morscheid-Riedenburg	Bernkastel-Wittlich	RhPf	07 2 31 089
Morschheim	Donnersbergkreis	RhPf	07 3 33 047
Morscholz	Merzig-Wadern	Saar	10 0 32 817
Morschreuth	Forchheim	Bay	09 4 74 153
Morshausen	Rhein-Hunsrück-Kreis	RhPf	07 1 40 205
Morsum	Verden	Ndsa	03 4 36 162
Mosbach	Dieburg	Hess	06 1 36 027
Mosbach	Roth	Bay	09 5 76 134
Mosbach, Stadt	Odenwaldkreis	BaWü	08 2 25 058
Mosberg-Richweiler	Sankt Wendel	Saar	10 0 37 319
Mosbruch	Daun	RhPf	07 2 33 226
Moschheim	Unterwesterwaldkreis	RhPf	07 1 42 049
Moselkern	Cochem-Zell	RhPf	07 1 35 065
Moselsürsch	Mayen-Koblenz	RhPf	07 1 37 076
Mosheim	Fritzlar-Homberg	Hess	06 2 33 057
Mossautal	Odenwaldkreis	Hess	06 1 81 012
Motten	Bad Kissingen	Bay	09 6 72 134
Mottener Forst-Nord	Bad Kissingen	Bay	09 6 72 444
Mottener Forst-Süd	Bad Kissingen	Bay	09 6 72 444
Mottener Forst-West	Bad Kissingen	Bay	09 6 72 444
Much	Rhein-Sieg-Kreis	NW	05 3 37 121
Mucheln	Plön	SchH	01 0 57 052
Muckenschopf	Rastatt	BaWü	08 2 16 032
Mudau	Odenwaldkreis	BaWü	08 2 25 060
Muddenhagen	Warburg	NW	05 7 41 221
Mudenbach	Oberwesterwaldkreis	RhPf	07 1 39 069
Mudersbach	Altenkirchen (Westerwald)	RhPf	07 1 32 072
Mudersbach	Wetzlar	Hess	06 1 54 054
Mudershausen	Rhein-Lahn-Kreis	RhPf	07 1 41 089
Mücke	Vogelsbergkreis	Hess	06 1 84 013
Mückeln	Daun	RhPf	07 2 33 046
Mückenloch	Rhein-Neckar-Kreis	BaWü	08 2 26 053
Mücklingen	Lüneburg	Ndsa	03 3 37 177
Müden (Aller)	Gifhorn	Ndsa	03 3 34 192
Müden (Mosel)	Cochem-Zell	RhPf	07 1 35 066
Müden (Örtze)	Celle	Ndsa	03 3 32 168
Müdesheim	Main-Spessart	Bay	09 6 77 160
Mühbrook	Rendsburg-Eckernförde	SchH	01 0 58 108
Mühlacker, Stadt	Enzkreis	BaWü	08 2 36 040
Mühlbach	Main-Spessart	Bay	09 6 77 161
Mühlbach	Wunsiedel i.Fichtelgebirge	Bay	09 4 79 137
Mühlbach//Rieschweiler-	Pirmasens	RhPf	07 3 40 222
Mühdorf a. Inn, Stadt	Mühdorf a.Inn	Bay	09 1 83 128
Mühdorfer Hart	Mühdorf a.Inn	Bay	09 1 83 444

Mühlen am Neckar

Gemeinde	Landkreis	Land	Statistische Kennziffer
Mühlen am Neckar	Freudenstadt	BaWü	08 2 37 047
Mühlenbach	Ortenaukreis	BaWü	08 3 17 078
Mühlenbarbek	Steinburg	SchH	01 0 61 071
Mühlendorf	Bamberg	Bay	09 4 71 161
Mühlenrade	Herzogtum Lauenburg	SchH	01 0 53 091
Mühlfeld	Rhön-Grabfeld	Bay	09 6 73 145
Mühlhausen	Kelheim	Bay	09 2 73 151
Mühlhausen	Dingolfing-Landau	Bay	09 2 79 129
Mühlhausen	Neumarkt i.d.OPf.	Bay	09 3 73 146
Mühlhausen	Würzburg	Bay	09 6 79 163
Mühlhausen	Aichach-Friedberg	Bay	09 7 71 147
Mühlhausen	Schweinfurt	Bay	09 6 78 159
Mühlhausen	Konstanz	BaWü	08 3 35 056
Mühlhausen	Rhein-Neckar-Kreis	BaWü	08 2 26 054
Mühlhausen im Täle	Göppingen	BaWü	08 1 17 035
Mühlhausen, Markt	Erlangen-Höchstadt	Bay	09 5 72 143
Mühlheim am Main, Stadt	Offenbach	Hess	06 1 49 019
Mühlheim an der Donau, Stadt	Tuttlingen	BaWü	08 3 27 036
Mühlhofen//Uhltingen-	Bodenseekreis	BaWü	08 4 35 066
Mühlingen	Konstanz	BaWü	08 3 35 057
Mühlpfad	Rhein-Hunsrück-Kreis	RhPf	07 1 40 098
Mühlried	Neuburg-Schrobenhausen	Bay	09 1 85 148
Mühlstetten	Roth	Bay	09 5 76 135
Mülbach	Bitburg-Prüm	RhPf	07 2 32 083
Mülben	Odenwaldkreis	BaWü	08 2 25 061
Mülheim	Arnsberg	NW	05 8 32 614
Mülheim (Mosel)	Bernkastel-Wittlich	RhPf	07 2 31 090
Mülheim a.d. Ruhr, Stadt		NW	05 2 17 000
Mülheim-Kärlich	Mayen-Koblenz	RhPf	07 1 37 216
Müllenbach	Cochem-Zell	RhPf	07 1 35 067
Müllenbach	Ahrweiler	RhPf	07 1 31 051
Müllheim, Stadt	Breisgau-Hochschwarzwald	BaWü	08 3 15 074
Müllingen	Hannover	Ndsa	03 1 35 165
Münchberg, Stadt	Hof	Bay	09 4 75 154
Münchehagen	Nienburg (Weser)	Ndsa	03 1 37 169
München, Stadt		Bay	09 1 62 000
Münchenreuth	Hof	Bay	09 4 75 155
Münchenreuther Wald	Tirschenreuth	Bay	09 3 77 444
Münchenroth	Rhein-Lahn-Kreis	RhPf	07 1 41 090
Münchhausen	Marburg	Hess	06 2 39 066
Münchhöf	Konstanz	BaWü	08 3 35 058
Münchholzhausen	Wetzlar	Hess	06 1 54 055
Münchingen	Waldshut	BaWü	08 3 37 075
Münchingen	Ludwigsburg	BaWü	08 1 18 052
Münchsdorf	Rottal-Inn	Bay	09 2 77 135
Münchsdorf	Landshut	Bay	09 2 74 151
Münchsmünster	Pfaffenhofen a.d.Ilm	Bay	09 1 86 139
Münchsteinach	Neustadt a.d.Aisch-Bad Windsheim	Bay	09 5 75 150
Münchwald	Bad Kreuznach	RhPf	07 1 33 068
Münchweiler	Merzig-Wadern	Saar	10 0 32 914
Münchweiler a.d. Alsenz	Donnersbergkreis	RhPf	07 3 33 048
Münchweiler a.d. Rodalb	Pirmasens	RhPf	07 3 40 032
Münchweiler am Klingbach	Landau-Bad Bergzabern	RhPf	07 3 37 054
Münchweiler//Glan-	Kusel	RhPf	07 3 36 031
Münchwies	Ottweiler	Saar	10 0 33 714
Münden, Stadt	Göttingen	Ndsa	03 2 34 194
Münder am Deister, Stadt//Bad	Springe	Ndsa	03 1 39 143
Mündersbach	Oberwesterwaldkreis	RhPf	07 1 39 070
Münk	Mayen-Koblenz	RhPf	07 1 37 077
Münklingen	Böblingen	BaWü	08 1 15 035
Münnerstadt, Stadt	Bad Kissingen	Bay	09 6 72 135
Münnigbüren	Lingen	Ndsa	03 5 34 151
Münsing	Bad Tölz-Wolfratshausen	Bay	09 1 73 137
Münsingen//Gutsbezirk	Reutlingen	BaWü	08 4 15 086
Münsingen, Stadt	Reutlingen	BaWü	08 4 15 053
Münster	Dieburg	Hess	06 1 36 028
Münster	Oberlahnkreis	Hess	06 1 47 038

Gemeinde	Landkreis	Land	Statistische Kennziffer
Münster	Landshut	Bay	09 2 74 152
Münster	Straubing-Bogen	Bay	09 2 78 153
Münster	Main-Spessart	Bay	09 6 77 162
Münster	Donau-Ries	Bay	09 7 79 187
Münster	Augsburg	Bay	09 7 72 181
Münster (Westf.), Stadt		NW	05 5 15 000
Münster am Stein-Ebernburg//Bad	Bad Kreuznach	RhPf	07 1 33 007
Münster-Sarmsheim	Mainz-Bingen	RhPf	07 3 39 038
Münsterappel	Donnersbergkreis	RhPf	07 3 33 049
Münsterdorf	Steinburg	SchH	01 0 61 072
Münstereifel, Bad, Stadt	Euskirchen	NW	05 3 33 113
Münsterhausen, Markt	Günzburg	Bay	09 7 74 160
Münstermaifeld	Mayen-Koblenz	RhPf	07 1 37 078
Münstertal/Schwarzwald	Breisgau-Hochschwarzwald	BaWü	08 3 15 130
Münzdorf	Reutlingen	BaWü	08 4 15 054
Münzenberg, Stadt	Wetteraukreis	Hess	06 1 85 013
Münzingen	Merzig-Wadern	Saar	10 0 32 716
Mürlenbach	Daun	RhPf	07 2 33 227
Mürsbach	Bamberg	Bay	09 4 71 162
Müsch	Ahrweiler	RhPf	07 1 31 052
Müschede	Arnsberg	NW	05 8 32 422
Müschenbach	Oberwesterwaldkreis	RhPf	07 1 39 071
Müsing	Schaumburg-Lippe	Ndsa	03 1 38 146
Müsleringen	Nienburg (Weser)	Ndsa	03 1 37 170
Müssen	Herzogtum Lauenburg	SchH	01 0 53 092
Mützenich	Bitburg-Prüm	RhPf	07 2 32 271
Muggenbrunn	Lörrach	BaWü	08 3 36 059
Muggensturm	Rastatt	BaWü	08 2 16 033
Mulfingen	Hohenlohekreis	BaWü	08 1 26 056
Mulmshorn	Rotenburg (Wümme)	Ndsa	03 4 34 143
Mulsum	Wesermünde	Ndsa	03 4 37 173
Mundelfingen	Schwarzwald-Baar-Kreis	BaWü	08 3 26 038
Mundelsheim	Ludwigsburg	BaWü	08 1 18 053
Munderkingen, Stadt	Alb-Donau-Kreis	BaWü	08 4 25 081
Mundersum	Lingen	Ndsa	03 5 34 152
Mundingen	Emmendingen	BaWü	08 3 16 025
Munkbrarup	Flensburg-Land	SchH	01 0 52 045
Munkwolstrup	Flensburg-Land	SchH	01 0 52 046
Munningen	Donau-Ries	Bay	09 7 79 188
Munster, Stadt	Soltau	Ndsa	03 3 38 145
Murg	Waldshut	BaWü	08 3 37 076
Murnau, Markt	Garmisch-Partenkirchen	Bay	09 1 80 124
Murr	Ludwigsburg	BaWü	08 1 18 054
Murrhardt, Stadt	Rems-Murr-Kreis	BaWü	08 1 19 044
Musbach//Ebersbach	Ravensburg	BaWü	08 4 36 093
Musberg	Böblingen	BaWü	08 1 15 036
Mussenhausen	Unterallgäu	Bay	09 7 78 175
Mussum	Borken	NW	05 5 33 418
Mustin	Herzogtum Lauenburg	SchH	01 0 53 093
Musweiler	Bernkastel-Wittlich	RhPf	07 2 31 091
Mutlangen	Ostalbkreis	BaWü	08 1 36 044
Mutterschied	Rhein-Hunsrück-Kreis	RhPf	07 1 40 099
Mutterstadt	Ludwigshafen	RhPf	07 3 38 019
Muxerath	Bitburg-Prüm	RhPf	07 2 32 084

<b>N</b>			
Naabeck	Schwandorf	Bay	09 3 76 143
Nabburg, Stadt	Schwandorf	Bay	09 3 76 144
Nabern	Esslingen	BaWü	08 1 16 039
Nachrodt-Wiblingwerde	Lüdenscheid	NW	05 8 31 115
Nachtsheim	Mayen-Koblenz	RhPf	07 1 37 079
Nack	Alzey-Worms	RhPf	07 3 31 050
Nackenheim	Mainz-Bingen	RhPf	07 3 39 039
Naensen	Gandersheim	Ndsa	03 7 33 159
Nagel	Wunsiedel i.Fichtelgebirge	Bay	09 4 79 138

**Nagold, Stadt**

Gemeinde	Landkreis	Land	Statistische Kennziffer
Nagold, Stadt	Calw	BaWü	08 2 35 046
Nahe	Segeberg	SchH	01 0 60 058
Nahrendorf	Lüneburg	Ndsa	03 3 37 178
Naila, Stadt	Hof	Bay	09 4 75 156
Naisa	Bamberg	Bay	09 4 71 163
Nalbach	Saarlouis	Saar	10 0 35 514
Namborn	Sankt Wendel	Saar	10 0 37 521
Nandlstadt, Markt	Freising	Bay	09 1 78 144
Nannhausen	Rhein-Hunsrück-Kreis	RhPf	07 1 40 100
Nannhofen	Fürstfeldbruck	Bay	09 1 79 139
Nanzdietsweiler	Kusel	RhPf	07 3 36 064
Nartum	Bremervörde	Ndsa	03 4 31 182
Nasingen	Bitburg-Prüm	RhPf	07 2 32 085
Nasnitz	Amberg-Weizbach	Bay	09 3 71 139
Nassach	Haßberge	Bay	09 6 74 174
Nassau, Stadt	Rhein-Lahn-Kreis	RhPf	07 1 41 091
Nassenbeuren	Unterallgäu	Bay	09 7 78 176
Nassenerfurth	Fritzlar-Homburg	Hess	06 2 33 060
Nassenfels, Markt	Eichstätt	Bay	09 1 76 149
Naßweiler	Saarbrücken	Saar	10 0 34 516
Nastätten, Stadt	Rhein-Lahn-Kreis	RhPf	07 1 41 092
Natendorf	Uelzen	Ndsa	03 3 39 228
Natenstedt	Grafschaft Hoya	Ndsa	03 1 32 182
Natingen	Warburg	NW	05 7 41 222
Nattenhausen	Günzburg	Bay	09 7 74 161
Nattenhauser Wald//Ebershauser-	Günzburg	Bay	09 7 74 444
Nattenheim	Bitburg-Prüm	RhPf	07 2 32 086
Natterholz	Donau-Ries	Bay	09 7 79 189
Natternberg	Deggendorf	Bay	09 2 71 136
Nattheim	Heidenheim	BaWü	08 1 35 026
Natzungen	Warburg	NW	05 7 41 223
Nauborn	Wetzlar	Hess	06 1 54 056
Nauen	Gandersheim	Ndsa	03 7 33 160
Nauheim	Groß-Gerau	Hess	06 1 42 022
Nauheim, Bad, Stadt	Wetteraukreis	Hess	06 1 85 014
Naumburg, Stadt	Kassel	Hess	06 2 74 018
Naunheim	Mayen-Koblenz	RhPf	07 1 37 080
Naunheim	Wetzlar	Hess	06 1 54 057
Nauort	Unterwesterwaldkreis	RhPf	07 1 42 050
Naurath (Eifel)	Trier-Saarburg	RhPf	07 2 35 091
Naurath (Wald)	Trier-Saarburg	RhPf	07 2 35 092
Naurod	Main-Taunus-Kreis	Hess	06 1 46 025
Nauroth	Altenkirchen (Westerwald)	RhPf	07 1 32 073
Nebel	Nordfriesland	SchH	01 0 54 085
Neckarbischofsheim, Stadt	Rhein-Neckar-Kreis	BaWü	08 2 26 055
Neckarelz	Odenwaldkreis	BaWü	08 2 25 063
Neckargemünd, Stadt	Rhein-Neckar-Kreis	BaWü	08 2 26 056
Neckargerach	Odenwaldkreis	BaWü	08 2 25 064
Neckargröningen	Ludwigsburg	BaWü	08 1 18 055
Neckarhausen	Esslingen	BaWü	08 1 16 040
Neckarhausen	Rhein-Neckar-Kreis	BaWü	08 2 26 057
Neckarrems	Ludwigsburg	BaWü	08 1 18 056
Neckarsteinach, Stadt	Bergstraße	Hess	06 1 71 018
Neckarsulm, Stadt	Heilbronn	BaWü	08 1 25 065
Neckartailfingen	Esslingen	BaWü	08 1 16 041
Neckartenzlingen	Esslingen	BaWü	08 1 16 042
Neckarweiningen	Ludwigsburg	BaWü	08 1 18 057
Neckarwestheim	Heilbronn	BaWü	08 1 25 066
Neckarzimmern	Odenwaldkreis	BaWü	08 2 25 067
Neef	Cochem-Zell	RhPf	07 1 35 068
Neenstetten	Alb-Donau-Kreis	BaWü	08 4 25 083
Neerlage	Grafschaft Bentheim	Ndsa	03 5 33 153
Neershof//Neu-u.	Coburg	Bay	09 4 73 152
Neetze	Lüneburg	Ndsa	03 3 37 179
Neetzendorf	Lüneburg	Ndsa	03 3 37 180
Negenborn	Burgdorf	Ndsa	03 3 31 157
Negenborn	Einbeck	Ndsa	03 2 33 139



Gemeinde	Landkreis	Land	Statistische Kennziffer
Negenborn	Holzminde	Ndsa	03 2 36 168
Negenharrie	Rendsburg-Eckernförde	SchH	01 0 58 109
Negernbötzel	Segeberg	SchH	01 0 60 059
Nehden	Brilon	NW	05 8 33 716
Neheim-Hüsten, Stadt	Arnsberg	NW	05 8 32 112
Nehms	Segeberg	SchH	01 0 60 060
Nehnten	Plön	SchH	01 0 57 053
Nehren	Tübingen	BaWü	08 4 16 026
Nehren	Cochem-Zell	RhPf	07 1 35 069
Neichen	Daun	RhPf	07 2 33 048
Neida	Coburg	Bay	09 4 73 149
Neidenbach	Bitburg-Prüm	RhPf	07 2 32 087
Neidenfels	Bad Dürkheim	RhPf	07 3 32 037
Neidenstein	Rhein-Neckar-Kreis	BaWü	08 2 26 058
Neidhardswinden	Neustadt a.d.Aisch-Bad Windsheim	Bay	09 5 75 151
Neidlingen	Esslingen	BaWü	08 1 16 043
Neidstein	Amberg-Weizbach	Bay	09 3 71 140
Neindorf	Wolfenbüttel	Ndsa	03 7 36 167
Neipel	Sankt Wendel	Saar	10 0 37 714
Neipperg	Heilbronn	BaWü	08 1 25 067
Neitersen	Altenkirchen (Westerwald)	RhPf	07 1 32 074
Nellingen	Alb-Donau-Kreis	BaWü	08 4 25 084
Nellingen auf den Fildern	Esslingen	BaWü	08 1 16 044
Nellmersbach	Rems-Murr-Kreis	BaWü	08 1 19 046
Nenderoth	Dillkreis	Hess	06 1 37 043
Nendorf	Nienburg (Weser)	Ndsa	03 1 37 171
Nenndorf	Wittmund	Ndsa	03 6 34 145
Nenndorf//Bad	Grafschaft Schaumburg	Ndsa	03 1 33 160
Nennig	Merzig-Wadern	Saar	10 0 32 717
Nenningen	Göppingen	BaWü	08 1 17 036
Nennslingen, Markt	Weißenburg-Gunzenhausen	Bay	09 5 77 151
Nentershausen	Hersfeld-Rotenburg	Hess	06 2 73 013
Nentershausen	Unterwesterwaldkreis	RhPf	07 1 42 051
Nenzingen	Konstanz	BaWü	08 3 35 059
Nerdlen	Daun	RhPf	07 2 33 049
Nerenstetten	Alb-Donau-Kreis	BaWü	08 4 25 085
Neresheim, Stadt	Ostalbkreis	BaWü	08 1 36 045
Neritz	Stormarn	SchH	01 0 62 050
Neroth	Daun	RhPf	07 2 33 050
Nersingen	Neu-Ulm	Bay	09 7 75 134
Nerzweiler	Kusel	RhPf	07 3 36 065
Nesse	Wesermünde	Ndsa	03 4 37 174
Nesse, Flecken	Norden	Ndsa	03 6 33 148
Nesselbrunn	Marburg	Hess	06 2 39 068
Nesselwang, Markt	Ostallgäu	Bay	09 7 77 153
Nesselwangen	Bodenseekreis	BaWü	08 4 35 040
Neßlbach	Deggendorf	Bay	09 2 71 137
Netphen	Siegen	NW	05 8 39 119
Netratal	Eschwege	Hess	06 2 31 075
Nette	Hildesheim-Marienburg	Ndsa	03 2 35 187
Nettelkofen	Ebersberg	Bay	09 1 75 129
Nettelsee	Plön	SchH	01 0 57 054
Nettelstädt	Lippstadt	NW	05 8 36 423
Nettersheim	Euskirchen	NW	05 3 33 123
Nettesheim-Butzheim	Grevenbroich	NW	05 1 34 852
Nettetel, Stadt	Kempen-Krefeld	NW	05 1 35 114
Nettlingen	Hildesheim-Marienburg	Ndsa	03 2 35 188
Netzbach	Rhein-Lahn-Kreis	RhPf	07 1 41 093
Netze	Alfeld (Leine)	Ndsa	03 2 31 162
Neu Büddenstedt	Helmstedt	Ndsa	03 7 35 148
Neu Darchau	Lüchow-Dannenberg	Ndsa	03 3 36 238
Neu Duvenstedt	Rendsburg-Eckernförde	SchH	01 0 58 111
Neu Ebersdorf	Bremervörde	Ndsa	03 4 31 183
Neu Sankt Jürgen	Osterholz	Ndsa	03 4 33 136
Neu Wulmstorf	Harburg	Ndsa	03 3 35 248
Neu-Anspach	Hochtaunuskreis	Hess	06 1 76 007
Neu-Bamberg	Bad Kreuznach	RhPf	07 1 33 069

Neu-Eichenberg

Gemeinde	Landkreis	Land	Statistische Kennziffer
Neu-Eichenberg	Witzenhausen	Hess	06 2 43 058
Neu-Isenburg, Stadt	Offenbach	Hess	06 1 49 020
Neu-u. Neershof	Coburg	Bay	09 4 73 152
Neu-Ulm, Stadt	Neu-Ulm	Bay	09 7 75 135
Neualbenreuth, Markt	Tirschenreuth	Bay	09 3 77 142
Neualtheim	Homburg	Saar	10 0 31 212
Neuastenberg	Wittgenstein	NW	05 8 42 227
Neubauer Forst-Nord	Bayreuth	Bay	09 4 72 444
Neubauer Forst-Süd	Wunsiedel i.Fichtelgebirge	Bay	09 4 79 444
Neubeckum	Beckum	NW	05 5 32 115
Neuberend	Schleswig	SchH	01 0 59 062
Neuberg	Hanau	Hess	06 1 43 038
Neubessingen	Main-Spessart	Bay	09 6 77 163
Neubeuern, Markt	Rosenheim	Bay	09 1 87 154
Neubörger	Aschendorf-Hümmling	Ndsa	03 5 31 138
Neubokel	Gifhorn	Ndsa	03 3 34 194
Neubrichhausen, Flecken	Grafschaft Hoya	Ndsa	03 1 32 183
Neubrück	Braunschweig	Ndsa	03 7 32 156
Neubrunn	Haßberge	Bay	09 6 74 175
Neubrunn, Markt	Würzburg	Bay	09 6 79 164
Neubulach, Stadt	Calw	BaWü	08 2 35 047
Neuburg a. Inn	Passau	Bay	09 2 75 133
Neuburg a. Rhein	Germersheim	RhPf	07 3 34 021
Neuburg a.d. Donau, Stadt	Neuburg-Schrobenhausen	Bay	09 1 85 149
Neuburg a.d. Kammel, Markt	Günzburg	Bay	09 7 74 162
Neuburgweier	Karlsruhe	BaWü	08 2 15 053
Neuching	Erding	Bay	09 1 77 131
Neudenau, Stadt	Heilbronn	BaWü	08 1 25 068
Neudes	Wunsiedel i.Fichtelgebirge	Bay	09 4 79 139
Neudingen	Schwarzwald-Baar-Kreis	BaWü	08 3 26 039
Neudorf	Lichtenfels	Bay	09 4 78 149
Neudorf	Freyung-Grafenau	Bay	09 2 72 135
Neudorf	Weißenburg-Gunzenhausen	Bay	09 5 77 152
Neudorf	Regensburg	Bay	09 3 75 173
Neudorf b. Luhe	Neustadt a.d.Waldnaab	Bay	09 3 74 138
Neudorf b. Scheßlitz	Bamberg	Bay	09 4 71 164
Neudorf-Bornstein	Rendsburg-Eckernförde	SchH	01 0 58 110
Neudorf-Platendorf	Gifhorn	Ndsa	03 3 34 195
Neudorf//Graben-	Karlsruhe	BaWü	08 2 15 099
Neudorfer Wald	Amberg-Weizbach	Bay	09 3 71 444
Neudrossenfeld	Kulmbach	Bay	09 4 77 142
Neuenahr-Ahrweiler, Stadt//Bad	Ahrweiler	RhPf	07 1 31 007
Neuenbeken	Paderborn	NW	05 7 40 215
Neuenbrook	Steinburg	SchH	01 0 61 073
Neuenbuch	Miltenberg	Bay	09 6 76 142
Neuenbürg, Stadt	Enzkreis	BaWü	08 2 36 043
Neuenburg, Stadt	Breisgau-Hochschwarzwald	BaWü	08 3 15 076
Neuendeich	Pinneberg	SchH	01 0 56 037
Neuendettelsau	Ansbach	Bay	09 5 71 180
Neuendorf	Main-Spessart	Bay	09 6 77 164
Neuendorf	Bitburg-Prüm	RhPf	07 2 32 272
Neuendorf b. Elmshorn	Steinburg	SchH	01 0 61 074
Neuendorf b. Wilster	Steinburg	SchH	01 0 61 075
Neuengörs	Segeberg	SchH	01 0 60 061
Neuenhain	Main-Taunus-Kreis	Hess	06 1 46 026
Neuenhammer	Neustadt a.d.Waldnaab	Bay	09 3 74 444
Neuenhaus	Esslingen	BaWü	08 1 16 045
Neuenhaus, Stadt	Grafschaft Bentheim	Ndsa	03 5 33 154
Neuenheerse	Warburg	NW	05 7 41 318
Neuenkirchen	Steinfurt	NW	05 5 38 118
Neuenkirchen	Osnabrück	Ndsa	03 5 37 208
Neuenkirchen	Soltau	Ndsa	03 3 38 146
Neuenkirchen	Land Hadeln	Ndsa	03 4 32 146
Neuenkirchen	Stade	Ndsa	03 4 35 178
Neuenkirchen	Osterholz	Ndsa	03 4 33 135
Neuenkirchen	Grafschaft Diepholz	Ndsa	03 1 31 153
Neuenkirchen	Dithmarschen	SchH	01 0 51 075

# Neukirchen a. Simssee

Gemeinde	Landkreis	Land	Statistische Kennziffer
Neuenkirchen (Oldenburg) .....	Vechta .....	Ndsa	03 8 35 119
Neuenlande .....	Wesermünde .....	Ndsa	03 4 37 175
Neuenlande .....	Meppen .....	Ndsa	03 5 36 166
Neuenmarkt .....	Kulmbach .....	Bay	09 4 77 143
Neuenmühr .....	Weißenburg-Gunzenhausen .....	Bay	09 5 77 153
Neuenrade, Stadt .....	Lüdenscheid .....	NW	05 8 31 121
Neuensee .....	Lichtenfels .....	Bay	09 4 78 150
Neuensorg .....	Lichtenfels .....	Bay	09 4 78 151
Neuensorg .....	Kulmbach .....	Bay	09 4 77 144
Neuensorger Forst .....	Lichtenfels .....	Bay	09 4 78 444
Neuenstadt am Kocher, Stadt .....	Heilbronn .....	BaWü	08 1 25 069
Neuenstein .....	Hersfeld-Rotenburg .....	Hess	06 2 73 014
Neuenstein, Stadt .....	Hohenlohekreis .....	BaWü	08 1 26 058
Neuental .....	Fritzlar-Homberg .....	Hess	06 2 33 110
Neuenwalde .....	Wesermünde .....	Ndsa	03 4 37 176
Neuenweg .....	Lörrach .....	BaWü	08 3 36 060
Neuerburg, Stadt .....	Bitburg-Prüm .....	RhPf	07 2 32 088
Neuerkirch .....	Rhein-Hunsrück-Kreis .....	RhPf	07 1 40 101
Neufahrn b. Freising .....	Freising .....	Bay	09 1 78 145
Neufahrn i. NB .....	Landshut .....	Bay	09 2 74 153
Neufang .....	Kronach .....	Bay	09 4 76 155
Neufeld .....	Dithmarschen .....	SchH	01 0 51 076
Neufelderkoog .....	Dithmarschen .....	SchH	01 0 51 077
Neuffen, Stadt .....	Esslingen .....	BaWü	08 1 16 046
Neufra .....	Sigmaringen .....	BaWü	08 4 37 082
Neufra .....	Rottweil .....	BaWü	08 3 25 043
Neufraunhofen .....	Landshut .....	Bay	09 2 74 154
Neuhäusel .....	Unterwesterwaldkreis .....	RhPf	07 1 42 052
Neuhäusel//Kirkel- .....	Homburg .....	Saar	10 0 31 119
Neuharlingersiel .....	Wittmund .....	Ndsa	03 6 34 146
Neuhaus .....	Bayreuth .....	Bay	09 4 72 168
Neuhaus (Oste), Flecken .....	Land Hadeln .....	Ndsa	03 4 32 147
Neuhaus a. Inn .....	Passau .....	Bay	09 2 75 134
Neuhaus a.d. Eger .....	Wunsiedel i.Fichtelgebirge .....	Bay	09 4 79 140
Neuhaus a.d. Pegnitz, Markt .....	Nürnberger Land .....	Bay	09 5 74 140
Neuhaus IV .....	Helmstedt .....	Ndsa	03 7 35 523
Neuhausen .....	Konstanz .....	BaWü	08 3 35 060
Neuhausen .....	Schwarzwald-Baar-Kreis .....	BaWü	08 3 26 040
Neuhausen .....	Enzkreis .....	BaWü	08 2 36 044
Neuhausen .....	Hof .....	Bay	09 4 75 157
Neuhausen .....	Donau-Ries .....	Bay	09 7 79 190
Neuhausen auf den Fildern .....	Esslingen .....	BaWü	08 1 16 047
Neuhausen b. Landshut .....	Landshut .....	Bay	09 2 74 155
Neuhausen ob Eck .....	Tuttlingen .....	BaWü	08 3 27 038
Neuhauser Forst .....	Haßberge .....	Bay	09 6 74 444
Neuheilenbach .....	Bitburg-Prüm .....	RhPf	07 2 32 273
Neuhemsbach .....	Kaiserslautern .....	RhPf	07 3 35 028
Neuhengstett .....	Calw .....	BaWü	08 2 35 048
Neuhof .....	Fulda .....	Hess	06 2 72 016
Neuhof .....	Alfeld (Leine) .....	Ndsa	03 2 31 163
Neuhof .....	Bayreuth .....	Bay	09 4 72 169
Neuhof a.d. Zenn, Markt .....	Neustadt a.d.Aisch-Bad Windsheim .....	Bay	09 5 75 152
Neuhofen .....	Ludwigshafen .....	RhPf	07 3 38 020
Neuhütten .....	Heilbronn .....	BaWü	08 1 25 070
Neuhütten .....	Trier-Saarburg .....	RhPf	07 2 35 093
Neuhütten .....	Main-Spessart .....	Bay	09 6 77 165
Neukamperfehn .....	Leer .....	Ndsa	03 6 32 223
Neukenroth .....	Kronach .....	Bay	09 4 76 156
Neukirch .....	Bodenseekreis .....	BaWü	08 4 35 042
Neukirch//Stein- .....	Oberwesterwaldkreis .....	RhPf	07 1 39 098
Neukirchen .....	Nordfriesland .....	SchH	01 0 54 086
Neukirchen .....	Ostholstein .....	SchH	01 0 55 031
Neukirchen .....	Grevenbroich .....	NW	05 1 34 124
Neukirchen .....	Straubing-Bogen .....	Bay	09 2 78 154
Neukirchen .....	Schwandorf .....	Bay	09 3 76 145
Neukirchen .....	Augsburg .....	Bay	09 7 72 182
Neukirchen a. Simssee .....	Rosenheim .....	Bay	09 1 87 155

Neukirchen a. Teisenberg

Gemeinde	Landkreis	Land	Statistische Kennziffer
Neukirchen a. Teisenberg	Berchtesgadener Land	Bay	09 1 72 126
Neukirchen b. Hl. Blut, Markt	Cham	Bay	09 3 72 144
Neukirchen b. Pfarrkirchen	Rottal-Inn	Bay	09 2 77 136
Neukirchen b. Sulzbach-Rosenberg	Amberg-Weizsach	Bay	09 3 71 141
Neukirchen vorm Wald	Passau	Bay	09 2 75 135
Neukirchen-Balbini, Markt	Schwandorf	Bay	09 3 76 146
Neukirchen-Vluyn	Moers	NW	05 2 37 124
Neukirchen, Stadt	Ziegenhain	Hess	06 2 45 042
Neukirchen, Stadt//Bergisch	Rhein-Wupper-Kreis	NW	05 1 39 111
Neulehe	Aschendorf-Hümmeling	Nds	03 5 31 141
Neuleiningen	Bad Dürkheim	RhPf	07 3 32 038
Neuler	Ostalbkreis	BaWü	08 1 36 046
Neulußheim	Rhein-Neckar-Kreis	BaWü	08 2 26 059
Neumagen-Dhron	Bernkastel-Wittlich	RhPf	07 2 31 092
Neumairing	Deggendorf	Bay	09 2 71 444
Neumarkt i.d. OPf., Stadt	Neumarkt i.d.OPf.	Bay	09 3 73 147
Neumarkt-Sankt Veit, Stadt	Mühlhof a.Inn	Bay	09 1 83 129
Neumorschen	Melsungen	Hess	06 2 40 047
Neumünster	Augsburg	Bay	09 7 72 183
Neumünster, Stadt		SchH	01 0 04 000
Neunaigener Forst	Amberg-Weizsach	Bay	09 3 71 444
Neunburg vorm Wald, Stadt	Schwandorf	Bay	09 3 76 147
Neundorf	Erlangen-Höchst	Bay	09 5 72 144
Neundorf	Kronach	Bay	09 4 76 157
Neuneck	Freudenstadt	BaWü	08 2 37 049
Neunhofer Forst	Erlangen-Höchst	Bay	09 5 72 444
Neunkhausen	Oberwesterwaldkreis	RhPf	07 1 39 072
Neunkirchen	Oberwesterwaldkreis	RhPf	07 1 39 073
Neunkirchen	Bernkastel-Wittlich	RhPf	07 2 31 093
Neunkirchen	Odenwaldkreis	BaWü	08 2 25 068
Neunkirchen	Siegen	NW	05 8 39 118
Neunkirchen	Miltenberg	Bay	09 6 76 143
Neunkirchen a. Brand, Markt	Forchheim	Bay	09 4 74 154
Neunkirchen a. Main	Bayreuth	Bay	09 4 72 170
Neunkirchen a. Sand	Nürnberg Land	Bay	09 5 74 141
Neunkirchen am Potzberg	Kusel	RhPf	07 3 36 066
Neunkirchen-Seelscheid	Rhein-Sieg-Kreis	NW	05 3 37 122
Neunkirchen/Nahe	Sankt Wendel	Saar	10 0 37 320
Neunkirchen/Saar, Stadt	Ottweiler	Saar	10 0 33 113
Neuötting, Stadt	Altötting	Bay	09 1 71 125
Neupotz	Germersheim	RhPf	07 3 34 022
Neureichenau	Freyung-Grafenau	Bay	09 2 72 136
Neureut (Baden)	Karlsruhe	BaWü	08 2 15 056
Neuried	Ortenaukreis	BaWü	08 3 17 151
Neuried	München	Bay	09 1 84 132
Neuringe	Grafschaft Bentheim	Nds	03 5 33 155
Neusäß	Augsburg	Bay	09 7 72 184
Neuscharrel	Cloppenburg	Nds	03 8 32 125
Neuschleichach	Haßberge	Bay	09 6 74 176
Neuschoo	Wittmund	Nds	03 6 34 147
Neuses	Haßberge	Bay	09 6 74 177
Neuses	Kronach	Bay	09 4 76 158
Neuses a. Berg	Kitzingen	Bay	09 6 75 153
Neuses a.d. Eichen	Coburg	Bay	09 4 73 150
Neusetz	Kitzingen	Bay	09 6 75 154
Neusitz	Ansbach	Bay	09 5 71 181
Neusorg	Tirschenreuth	Bay	09 3 77 143
Neuss, Stadt		NW	05 1 18 000
Neustadt	Rems-Murr-Kreis	BaWü	08 1 19 047
Neustadt	Oberwesterwaldkreis	RhPf	07 1 39 074
Neustadt (Wied)	Neuwied	RhPf	07 1 38 044
Neustadt a. Kulm, Stadt	Neustadt a.d.Waldnaab	Bay	09 3 74 140
Neustadt a. Main	Main-Spessart	Bay	09 6 77 166
Neustadt a.d. Aisch, Stadt	Neustadt a.d.Aisch-Bad Windsheim	Bay	09 5 75 153
Neustadt a.d. Donau, Stadt	Kelheim	Bay	09 2 73 152
Neustadt a.d. Saale, Stadt//Bad	Rhön-Grabfeld	Bay	09 6 73 114
Neustadt a.d. Waldnaab, Stadt	Neustadt a.d.Waldnaab	Bay	09 3 74 139

Gemeinde	Landkreis	Land	Statistische Kennziffer
Neustadt am Rübenberge, Stadt	Neustadt am Rübenberge	Ndsa	03 1 36 149
Neustadt an der Weinstraße, Stadt		RhPf	07 3 16 000
Neustadt b. Coburg, Stadt	Coburg	Bay	09 4 73 151
Neustadt in Holstein, Stadt	Ostholstein	SchH	01 0 55 032
Neustadt, Stadt	Marburg	Hess	06 2 39 069
Neustadt, Stadt//Titisee-	Breisgau-Hochschwarzwald	BaWü	08 3 15 113
Neustädter Forst	Coburg	Bay	09 4 73 444
Neustädtlein a. Forst//Forst	Bayreuth	Bay	09 4 72 444
Neustall	Schlüchtern	Hess	06 1 51 023
Neustett	Ansbach	Bay	09 5 71 182
Neustetten	Tübingen	BaWü	08 4 16 049
Neuthard	Karlsruhe	BaWü	08 2 15 057
Neutraubling	Regensburg	Bay	09 3 75 174
Neutsch	Darmstadt	Hess	06 1 35 025
Neuvrees	Aschendorf-Hümmling	Ndsa	03 5 31 144
Neuwallmoden	Gandersheim	Ndsa	03 7 33 161
Neuwarmbüchen	Burgdorf	Ndsa	03 3 31 158
Neuweiler	Calw	BaWü	08 2 35 050
Neuwied, Stadt	Neuwied	RhPf	07 1 38 045
Neuwirthshauser Forst	Bad Kissingen	Bay	09 6 72 444
Neuwittenbek	Rendsburg-Eckernförde	SchH	01 0 58 112
Neuzirkendorf	Neustadt a.d.Wäldnaab	Bay	09 3 74 141
Neversdorf	Segeberg	SchH	01 0 60 062
Neviges, Stadt	Düsseldorf-Mettmann	NW	05 1 32 117
Newel	Trier-Saarburg	RhPf	07 2 35 094
Ney	Rhein-Hunsrück-Kreis	RhPf	07 1 40 102
Nickenich	Mayen-Koblenz	RhPf	07 1 37 081
Nickweiler	Rhein-Hunsrück-Kreis	RhPf	07 1 40 103
Nidda, Stadt	Wetteraukreis	Hess	06 1 85 015
Niddatal, Stadt	Wetteraukreis	Hess	06 1 85 016
Nidderau, Stadt	Hanau	Hess	06 1 43 034
Nideggen, Stadt	Düren	NW	05 3 39 122
Nieblum	Nordfriesland	SchH	01 0 54 087
Niebull, Stadt	Nordfriesland	SchH	01 0 54 088
Nieby	Flensburg-Land	SchH	01 0 52 047
Niedaltdorf	Saarlouis	Saar	10 0 35 717
Niedenstein, Stadt	Fritzlar-Homberg	Hess	06 2 33 062
Nieder Kostenz	Rhein-Hunsrück-Kreis	RhPf	07 1 40 105
Nieder Ochtenhausen	Bremervörde	Ndsa	03 4 31 184
Nieder-Beerbach	Darmstadt	Hess	06 1 35 026
Nieder-Hilbersheim	Mainz-Bingen	RhPf	07 3 39 041
Nieder-Olm	Mainz-Bingen	RhPf	07 3 39 042
Nieder-Ramstadt	Darmstadt	Hess	06 1 35 028
Nieder-Roden	Dieburg	Hess	06 1 36 031
Nieder-Wiesen	Alzey-Worms	RhPf	07 3 31 051
Niederachdorf	Straubing-Bogen	Bay	09 2 78 155
Niederadenau	Ahrweiler	RhPf	07 1 31 053
Niederahr	Oberwesterwaldkreis	RhPf	07 1 39 075
Niederaichbach	Landshut	Bay	09 2 74 156
Niederalben	Kusel	RhPf	07 3 36 067
Niederalteich	Deggendorf	Bay	09 2 71 138
Niederambach	Freising	Bay	09 1 78 146
Niederasphe	Marburg	Hess	06 2 39 070
Niederaula	Hersfeld-Rotenburg	Hess	06 2 73 015
Niederaußem	Bergheim (Erft)	NW	05 3 31 314
Niederbachheim	Rhein-Lahn-Kreis	RhPf	07 1 41 094
Niederbeisheim	Fritzlar-Homberg	Hess	06 2 33 063
Niederbergkirchen	Mühlendorf a.lnn	Bay	09 1 83 130
Niederbettingen	Daun	RhPf	07 2 33 051
Niederbexbach	Homburg	Saar	10 0 31 414
Niederbiel	Wetzlar	Hess	06 1 54 059
Niederbreitbach	Neuwied	RhPf	07 1 38 047
Niederbrombach	Birkenfeld	RhPf	07 1 34 057
Niederburg	Rhein-Hunsrück-Kreis	RhPf	07 1 40 104
Niederdieten	Biedenkopf	Hess	06 1 33 039
Niederdorfelden	Hanau	Hess	06 1 43 019
Niederdreisbach	Altenkirchen (Westerwald)	RhPf	07 1 32 075

## Niederdürenbach

Gemeinde	Landkreis	Land	Statistische Kennziffer
Niederdürenbach	Ahrweiler	RhPf	07 1 31 054
Niedereimer	Arnsberg	NW	05 8 32 423
Niederelbert	Unterwesterwaldkreis	RhPf	07 1 42 053
Niederembt	Bergheim (Erft)	NW	05 3 31 515
Niedererbach	Unterwesterwaldkreis	RhPf	07 1 42 054
Niedererschach	Schwarzwald-Baar-Kreis	BaWü	08 3 26 041
Niedereulenbach	Landshut	Bay	09 2 74 157
Niederfell	Mayen-Koblenz	RhPf	07 1 37 217
Niederfischbach	Altenkirchen (Westerwald)	RhPf	07 1 32 076
Niederfüllbach	Coburg	Bay	09 4 73 153
Niedergailbach	Homburg	Saar	10 0 31 611
Niedergeckler	Bitburg-Prüm	RhPf	07 2 32 089
Niederhambach	Birkenfeld	RhPf	07 1 34 058
Niederharthausen	Straubing-Bogen	Bay	09 2 78 156
Niederhausen	Neu-Ulm	Bay	09 7 75 136
Niederhausen	Bad Kreuznach	RhPf	07 1 33 070
Niederhausen a.d. Appel	Donnersbergkreis	RhPf	07 3 33 050
Niederheimbach	Mainz-Bingen	RhPf	07 3 39 040
Niederhofen	Neuwied	RhPf	07 1 38 048
Niederhofen	Alb-Donau-Kreis	BaWü	08 4 25 086
Niederhofen//Überroth-	Sankt Wendel	Saar	10 0 37 719
Niederhorbach	Landau-Bad Bergzabern	RhPf	07 3 37 055
Niederhornbach	Landshut	Bay	09 2 74 158
Niederhosenbach	Birkenfeld	RhPf	07 1 34 059
Niederirsen	Altenkirchen (Westerwald)	RhPf	07 1 32 077
Niederkail	Bernkastel-Wittlich	RhPf	07 2 31 094
Niederkassel	Rhein-Sieg-Kreis	NW	05 3 37 123
Niederkirchen	Kaiserslautern	RhPf	07 3 35 029
Niederkirchen b. Deidesheim	Bad Dürkheim	RhPf	07 3 32 039
Niederkirchen i. O.	Sankt Wendel	Saar	10 0 37 214
Niederklein	Marburg	Hess	06 2 39 071
Niederkrüchten	Heinsberg	NW	05 3 40 116
Niederkumbd	Rhein-Hunsrück-Kreis	RhPf	07 1 40 106
Niederlaasphe	Wittgenstein	NW	05 8 42 424
Niederlamitz	Wunsiedel i.Fichtelgebirge	Bay	09 4 79 141
Niederlangen	Aschendorf-Hümmling	Ndsa	03 5 31 145
Niederlauch	Bitburg-Prüm	RhPf	07 2 32 276
Niederlauer	Rhön-Grabfeld	Bay	09 6 73 146
Niederleierndorf	Kelheim	Bay	09 2 73 153
Niederlemp	Wetzlar	Hess	06 1 54 061
Niederlindhart	Straubing-Bogen	Bay	09 2 78 157
Niederlinxweiler	Sankt Wendel	Saar	10 0 37 617
Niederlöstern	Merzig-Wadern	Saar	10 0 32 818
Niederlosheim	Merzig-Wadern	Saar	10 0 32 415
Niedermarsberg, Stadt	Brilon	NW	05 8 33 521
Niedermittlau	Gelnhausen	Hess	06 1 40 048
Niedermohr	Kaiserslautern	RhPf	07 3 35 030
Niedermoschel	Donnersbergkreis	RhPf	07 3 33 051
Niedermotzing	Straubing-Bogen	Bay	09 2 78 158
Niedermurach	Schwandorf	Bay	09 3 76 148
Niedernberg	Miltenberg	Bay	09 6 76 144
Niederndorf	Erlangen-Höchstadt	Bay	09 5 72 145
Niederndorf	Cham	Bay	09 3 72 145
Niederneisen	Rhein-Lahn-Kreis	RhPf	07 1 41 095
Niedernhall, Stadt	Hohenlohekreis	BaWü	08 1 26 060
Niedernhausen	Main-Taunus-Kreis	Hess	06 1 46 030
Niedernstöcken	Neustadt am Rübenberge	Ndsa	03 1 36 150
Niedernstudorf	Büren	NW	05 7 32 517
Niedernwöhren	Schaumburg-Lippe	Ndsa	03 1 38 148
Niederöfflingen	Bernkastel-Wittlich	RhPf	07 2 31 095
Niederrotterbach	Landau-Bad Bergzabern	RhPf	07 3 37 056
Niederpierscheid	Bitburg-Prüm	RhPf	07 2 32 277
Niederraden	Bitburg-Prüm	RhPf	07 2 32 090
Niederraden	Neuwied	RhPf	07 1 38 049
Niederraunau	Günzburg	Bay	09 7 74 163
Niederrieden	Unterallgäu	Bay	09 7 78 177
Niederroßbach	Oberwesterwaldkreis	RhPf	07 1 39 076

Gemeinde	Landkreis	Land	Statistische Kennziffer
Niederroth	Dachau	Bay	09 1 74 132
Niedersalbach	Saarbrücken	Saar	10 0 34 315
Niedersaubach	Saarlouis	Saar	10 0 35 416
Niedersayn	Unterwesterwaldkreis	RhPf	07 1 42 201
Niederscheidweiler	Bernkastel-Wittlich	RhPf	07 2 31 096
Niederscheld	Dillkreis	Hess	06 1 37 045
Niederscheyern	Pfaffenhofen a.d.Ilm	Bay	09 1 86 140
Niederschlettenbach	Pirmasens	RhPf	07 3 40 033
Niederschönenfeld	Donau-Ries	Bay	09 7 79 192
Niederseelbach	Untertaunuskreis	Hess	06 1 52 055
Niederselters	Limburg	Hess	06 1 45 036
Niedersfeld	Brilon	NW	05 8 33 615
Niedersicke	Braunschweig	Ndsa	03 7 32 157
Niedersohren	Rhein-Hunsrück-Kreis	RhPf	07 1 40 107
Niedersonthofen	Oberallgäu	Bay	09 7 80 130
Niederstadtfeld	Daun	RhPf	07 2 33 052
Niederstaufenbach	Kusel	RhPf	07 3 36 068
Niederstedem	Bitburg-Prüm	RhPf	07 2 32 091
Niedersteinebach	Altengkirchen (Westerwald)	RhPf	07 1 32 078
Niederstetten, Stadt	Tauberkreis	BaWü	08 1 28 082
Niederstotzingen, Stadt	Heidenheim	BaWü	08 1 35 027
Niedert	Rhein-Hunsrück-Kreis	RhPf	07 1 40 108
Niedertaufkirchen	Mühdorf a.Inn	Bay	09 1 83 131
Niedertiefenbach	Rhein-Lahn-Kreis	RhPf	07 1 41 096
Niederumelsdorf	Kelheim	Bay	09 2 73 154
Niederviehbach	Dingolfing-Landau	Bay	09 2 79 130
Niederwalgern	Marburg	Hess	06 2 39 073
Niederwallmenach	Rhein-Lahn-Kreis	RhPf	07 1 41 097
Niederwambach	Neuwied	RhPf	07 1 38 050
Niederweidbach	Biedenkopf	Hess	06 1 33 042
Niederweiler	Rhein-Hunsrück-Kreis	RhPf	07 1 40 109
Niederweiler	Bitburg-Prüm	RhPf	07 2 32 092
Niederweis	Bitburg-Prüm	RhPf	07 2 32 093
Niederwerrn	Schweinfurt	Bay	09 6 78 160
Niederwerth	Mayen-Koblenz	RhPf	07 1 37 218
Niederwühl	Waldshut	BaWü	08 3 37 079
Niederwinden	Emmendingen	BaWü	08 3 16 027
Niederwinkling	Straubing-Bogen	Bay	09 2 78 159
Niederwörresbach	Birkenfeld	RhPf	07 1 34 060
Niederwürzbach	Sankt Ingbert	Saar	10 0 36 119
Niederzell	Schlüchtern	Hess	06 1 51 024
Niederzier	Düren	NW	05 3 39 121
Niederzissen	Ahrweiler	RhPf	07 1 31 055
Niefern-Oschelbronn	Enzkreis	BaWü	08 2 36 046
Niefernheim	Donnersbergkreis	RhPf	07 3 33 052
Nieheim, Stadt	Höxter	NW	05 7 36 116
Niehl	Bitburg-Prüm	RhPf	07 2 32 094
Niemetal	Göttingen	Ndsa	03 2 34 195
Nienberge	Münster	NW	05 5 36 313
Nienborstel	Rendsburg-Eckernförde	SchH	01 0 58 113
Nienbrügge	Schaumburg-Lippe	Ndsa	03 1 38 149
Nienbüttel	Steinburg	SchH	01 0 61 076
Nienburg (Weser), Stadt	Nienburg (Weser)	Ndsa	03 1 37 172
Niendorf bei Berkenthin	Herzogtum Lauenburg	SchH	01 0 53 094
Niendorf/Stecknitz	Herzogtum Lauenburg	SchH	01 0 53 095
Niengraben//Idensermoor	Grafschaft Schaumburg	Ndsa	03 1 33 146
Nienhagen	Northeim	Ndsa	03 2 38 162
Nienhagen	Fallingb.ostel	Ndsa	03 3 33 164
Nienhagen	Celle	Ndsa	03 3 32 169
Nienhof//Deutsch-	Rendsburg-Eckernförde	SchH	01 0 58 041
Nienkattbek	Rendsburg-Eckernförde	SchH	01 0 58 114
Nienover	Northeim	Ndsa	03 2 38 163
Nienstadt	Schaumburg-Lippe	Ndsa	03 1 38 150
Nienstedt	Grafschaft Hoya	Ndsa	03 1 32 184
Nienstedt	Alfeld (Leine)	Ndsa	03 2 31 164
Nienwohld	Stormarn	SchH	01 0 62 051
Nierendorf	Ahrweiler	RhPf	07 1 31 056

Niersbach

Gemeinde	Landkreis	Land	Statistische Kennziffer
Niersbach	Bernkastel-Wittlich	RhPf	07 2 31 097
Nierstein	Mainz-Bingen	RhPf	07 3 39 043
Niesen	Warburg	NW	05 7 41 418
Niesgrau	Flensburg-Land	SchH	01 0 52 048
Nieste	Kassel	Hess	06 2 74 019
Niestetal	Kassel	Hess	06 2 74 020
Nievenheim	Grevenbroich	NW	05 1 34 912
Nievern	Rhein-Lahn-Kreis	RhPf	07 1 41 098
Niklashausen	Tauberkreis	BaWü	08 1 28 083
Niklasreuth	Miesbach	Bay	09 1 82 126
Nimburg	Emmendingen	BaWü	08 3 16 028
Nimshuscheid	Bitburg-Prüm	RhPf	07 2 32 279
Nimsreuland	Bitburg-Prüm	RhPf	07 2 32 280
Nindorf	Dithmarschen	SchH	01 0 51 078
Nindorf	Rendsburg-Eckernförde	SchH	01 0 58 115
Nindorf	Rotenburg (Wümme)	Ndsa	03 4 34 144
Nister	Oberwesterwaldkreis	RhPf	07 1 39 078
Nister-Möhrendorf	Oberwesterwaldkreis	RhPf	07 1 39 080
Nisterau	Oberwesterwaldkreis	RhPf	07 1 39 079
Nisterberg	Altenkirchen (Westerwald)	RhPf	07 1 32 079
Nistertal	Oberwesterwaldkreis	RhPf	07 1 39 081
Nittel	Trier-Saarburg	RhPf	07 2 35 095
Nittenau, Stadt	Schwandorf	Bay	09 3 76 149
Nittendorf	Regensburg	Bay	09 3 75 175
Nittingen	Donau-Ries	Bay	09 7 79 193
Nitz	Daun	RhPf	07 2 33 228
Nitzlbuch	Amberg-Weizbach	Bay	09 3 71 142
Nochern	Rhein-Lahn-Kreis	RhPf	07 1 41 099
Nockenthal/Rötsweiler-	Birkenfeld	RhPf	07 1 34 072
Nöggenschwiel	Waldshut	BaWü	08 3 37 080
Nöpke	Neustadt am Rübenberge	Ndsa	03 1 36 151
Noer	Rendsburg-Eckernförde	SchH	01 0 58 116
Nörde	Warburg	NW	05 7 41 519
Nördl. Steinwald	Tirschenreuth	Bay	09 3 77 444
Nördlingen, Stadt	Donau-Ries	Bay	09 7 79 194
Nörten-Hardenberg, Flecken	Northheim	Ndsa	03 2 38 164
Nörtershausen	Mayen-Koblenz	RhPf	07 1 37 219
Nörvenich	Düren	NW	05 3 39 123
Nöttingen	Enzkreis	BaWü	08 2 36 047
Nohen	Birkenfeld	RhPf	07 1 34 061
Nohfelden	Sankt Wendel	Saar	10 0 37 321
Nohn	Merzig-Wadern	Saar	10 0 32 615
Nohn	Daun	RhPf	07 2 33 229
Nomborn	Unterwesterwaldkreis	RhPf	07 1 42 055
Nonnenhorn	Lindau (Bodensee)	Bay	09 7 76 120
Nonnenkloster	Schweinfurt	Bay	09 6 78 444
Nonnweiler	Sankt Wendel	Saar	10 0 37 416
Norath	Rhein-Hunsrück-Kreis	RhPf	07 1 40 110
Nordassel	Wolfenbüttel	Ndsa	03 7 36 168
Norddeich	Dithmarschen	SchH	01 0 51 079
Norddorf	Nordfriesland	SchH	01 0 54 089
Norddorf	Lippstadt	NW	05 8 36 322
Norddrebber	Fallingb.ösel	Ndsa	03 3 33 165
Nordel	Nienburg (Weser)	Ndsa	03 1 37 173
Norden, Stadt	Norden	Ndsa	03 6 33 151
Nordenberger Forst-Nord	Ansbach	Bay	09 5 71 444
Nordenberger Forst-Süd	Ansbach	Bay	09 5 71 444
Nordendorf	Augsburg	Bay	09 7 72 185
Nordenham, Stadt	Wesermarsch	Ndsa	03 8 36 122
Nordenstadt	Main-Taunus-Kreis	Hess	06 1 46 032
Norderbrarup	Schleswig	SchH	01 0 59 063
Norderfriedrichskoog	Nordfriesland	SchH	01 0 54 090
Norderheistedt	Dithmarschen	SchH	01 0 51 080
Norderney, Stadt	Norden	Ndsa	03 6 33 152
Norderstapel	Schleswig	SchH	01 0 59 064
Norderstedt, Stadt	Segeberg	SchH	01 0 60 063
Norderwöhrden	Dithmarschen	SchH	01 0 51 081



Gemeinde	Landkreis	Land	Statistische Kennziffer
Nordhackstedt	Flensburg-Land	SchH	01 0 52 049
Nordhalben, Markt	Kronach	Bay	09 4 76 159
Nordhastedt	Dithmarschen	SchH	01 0 51 082
Nordhausen	Ostalbkreis	BaWü	08 1 36 047
Nordhausen	Heilbronn	BaWü	08 1 25 073
Nordheim	Heilbronn	BaWü	08 1 25 074
Nordheim a. Main	Kitzingen	Bay	09 6 75 155
Nordheim v.d. Rhön	Rhön-Grabfeld	Bay	09 6 73 147
Nordheim, Markt//Markt	Neustadt a.d.Aisch-Bad Windsheim	Bay	09 5 75 146
Nordhofen	Unterwesterwaldkreis	RhPf	07 1 42 056
Nordholz	Grafschaft Hoya	Ndsa	03 1 32 185
Nordholz	Wesermünde	Ndsa	03 4 37 177
Nordholz	Neu-Ulm	Bay	09 7 75 137
Nordhorn, Stadt	Grafschaft Bentheim	Ndsa	03 5 33 156
Nordkampen	Fallingb.ostel	Ndsa	03 3 33 166
Nordkirchen	Lüdinghausen	NW	05 5 35 612
Nordleda	Land Hadeln	Ndsa	03 4 32 150
Nordrach	Ortenaukreis	BaWü	08 3 17 085
Nordschwaben	Lörrach	BaWü	08 3 36 062
Nordseeinsel Memmert	Norden	Ndsa	03 6 33 511
Nordsehl	Schaumburg-Lippe	Ndsa	03 1 38 151
Nordstemmen	Alfeld (Leine)	Ndsa	03 2 31 165
Nordstrand	Nordfriesland	SchH	01 0 54 091
Nordsulingen	Grafschaft Diepholz	Ndsa	03 1 31 154
Nordwalde	Steinfurt	NW	05 5 38 119
Nordwohlde	Grafschaft Hoya	Ndsa	03 1 32 186
Norf	Grevenbroich	NW	05 1 34 951
Norheim	Bad Kreuznach	RhPf	07 1 33 071
Norken	Oberwesterwaldkreis	RhPf	07 1 39 082
Norsingen	Breisgau-Hochschwarzwald	BaWü	08 3 15 080
Norstedt	Nordfriesland	SchH	01 0 54 092
Northeim, Stadt	Northeim	Ndsa	03 2 38 165
Nortmoor	Leer	Ndsa	03 6 32 184
Nortorf	Steinburg	SchH	01 0 61 077
Nortorf, Stadt	Rendsburg-Eckernförde	SchH	01 0 58 117
Nortrup	Osnabrück	Ndsa	03 5 37 209
Noswendel	Merzig-Wadern	Saar	10 0 32 819
Nothweiler	Pirmasens	RhPf	07 3 40 034
Nottensdorf	Stade	Ndsa	03 4 35 182
Nottfeld	Schleswig	SchH	01 0 59 065
Nottuln	Münster	NW	05 5 36 212
Notzing	Erding	Bay	09 1 77 132
Notzingen	Esslingen	BaWü	08 1 16 048
Noviand//Maring-	Bernkastel-Wittlich	RhPf	07 2 31 081
Nübbel	Rendsburg-Eckernförde	SchH	01 0 58 118
Nübel//Brekling-	Schleswig	SchH	01 0 59 015
Nüdlingen	Bad Kissingen	Bay	09 6 72 136
Nümbrecht	Oberbergischer Kreis	NW	05 3 35 114
Nünschweiler	Pirmasens	RhPf	07 3 40 035
Nürburg	Ahrweiler	RhPf	07 1 31 058
Nürnberg, Stadt		Bay	09 5 64 000
Nürtingen, Stadt	Esslingen	BaWü	08 1 16 049
Nüsttal	Fulda	Hess	06 2 72 017
Nützen	Segeberg	SchH	01 0 60 064
Nufringen	Böblingen	BaWü	08 1 15 037
Nunkirchen	Merzig-Wadern	Saar	10 0 32 915
Nurn	Kronach	Bay	09 4 76 160
Nusbaum	Bitburg-Prüm	RhPf	07 2 32 095
Nusplingen	Zollernalbkreis	BaWü	08 4 17 045
Nußbach	Ortenaukreis	BaWü	08 3 17 086
Nußbach	Kusel	RhPf	07 3 36 069
Nußbaum	Bad Kreuznach	RhPf	07 1 33 072
Nußbaum	Enzkreis	BaWü	08 2 36 048
Nußbühl	Donau-Ries	Bay	09 7 79 195
Nußdorf	Traunstein	Bay	09 1 89 130
Nußdorf	Bodenseekreis	BaWü	08 4 35 043
Nussdorf	Ludwigsburg	BaWü	08 1 18 058

Nußdorf a. Inn

Gemeinde	Landkreis	Land	Statistische Kennziffer
Nußdorf a. Inn	Rosenheim	Bay	09 1 87 156
Nusse	Herzogtum Lauenburg	SchH	01 0 53 096
Nußloch	Rhein-Neckar-Kreis	BaWü	08 2 26 060
Nutteln	Steinburg	SchH	01 0 61 078
Nuttlar	Meschede	NW	05 8 37 214

O

Obbach	Schweinfurt	Bay	09 6 78 161
Obbornhofen	Gießen	Hess	06 1 41 055
Oberhausen	Neu-Ulm	Bay	09 7 75 138
Ober Kostenz	Rhein-Hunsrück-Kreis	RhPf	07 1 40 111
Ober Ochtenhausen	Bremervörde	Ndsa	03 4 31 185
Ober-Flörsheim	Alzey-Worms	RhPf	07 3 31 052
Ober-Hilbersheim	Mainz-Bingen	RhPf	07 3 39 046
Ober-Mörlen	Wetteraukreis	Hess	06 1 85 017
Ober-Olm	Mainz-Bingen	RhPf	07 3 39 047
Ober-Ramstadt, Stadt	Darmstadt	Hess	06 1 35 031
Ober-Roden	Dieburg	Hess	06 1 36 035
Ober-u. Unterwald	Amberg-Weizbach	Bay	09 3 71 444
Ober-Werbe	Waldeck	Hess	06 2 42 080
Oberahr	Oberwesterwaldkreis	RhPf	07 1 39 083
Oberalben	Kusel	RhPf	07 3 36 070
Oberalteich	Straubing-Bogen	Bay	09 2 78 160
Oberaltertheim	Würzburg	Bay	09 6 79 165
Oberalting-Seefeld	Starnberg	Bay	09 1 88 132
Oberammergau	Garmisch-Partenkirchen	Bay	09 1 80 125
Oberarnbach	Kaiserslautern	RhPf	07 3 35 031
Oberasbach	Fürth	Bay	09 5 73 122
Oberasphe	Frankenberg	Hess	06 2 32 054
Oberau	Garmisch-Partenkirchen	Bay	09 1 80 126
Oberaudorf	Rosenheim	Bay	09 1 87 157
Oberauerbach	Unterallgäu	Bay	09 7 78 178
Oberaula	Ziegenhain	Hess	06 2 45 044
Oberauhoff	Untertaunuskreis	Hess	06 1 52 056
Oberaußem-Fortuna	Bergheim (Erft)	NW	05 3 31 315
Oberbach, Markt	Bad Kissingen	Bay	09 6 72 137
Oberbachern	Dachau	Bay	09 1 74 133
Oberbachheim	Rhein-Lahn-Kreis	RhPf	07 1 41 100
Oberbalbach	Tauberkreis	BaWü	08 1 28 084
Oberbalzheim	Alb-Donau-Kreis	BaWü	08 4 25 087
Oberbechingen	Dillingen a.d.Donau	Bay	09 7 73 149
Oberbergkirchen	Mühlendorf a.Inn	Bay	09 1 83 132
Oberberken	Rems-Murr-Kreis	BaWü	08 1 19 048
Oberbernbach	Aichach-Friedberg	Bay	09 7 71 148
Oberbessenbach	Aschaffenburg	Bay	09 6 71 144
Oberbettingen	Daun	RhPf	07 2 33 053
Oberbexbach	Homburg	Saar	10 0 31 122
Oberbiberg	München	Bay	09 1 84 133
Oberbibrach	Neustadt a.d.Waldnaab	Bay	09 3 74 142
Oberbillig	Trier-Saarlouis	RhPf	07 2 35 096
Oberbleichen	Günzburg	Bay	09 7 74 164
Oberboihingen	Esslingen	BaWü	08 1 16 050
Oberbrechen	Limburg	Hess	06 1 45 039
Oberbrombach	Birkenfeld	RhPf	07 1 34 062
Oberbrunn	Starnberg	Bay	09 1 88 133
Oberbuchfeld	Neumarkt i.d.OPf.	Bay	09 3 73 148
Oberdachstetten	Ansbach	Bay	09 5 71 183
Oberdeggenbach	Regensburg	Bay	09 3 75 176
Oberderdingen	Karlsruhe	BaWü	08 2 15 059
Oberdiebach	Mainz-Bingen	RhPf	07 3 39 044
Oberdieten	Biedenkopf	Hess	06 1 33 043
Oberdigisheim	Zollernalbkreis	BaWü	08 4 17 046
Oberding	Erding	Bay	09 1 77 133
Oberdischingen	Alb-Donau-Kreis	BaWü	08 4 25 088
Oberdolling	Eichstätt	Bay	09 1 76 150

Gemeinde	Landkreis	Land	Statistische Kennziffer
Oberdornlach	Kulmbach	Bay	09 4 77 145
Oberdreis	Neuwied	RhPf	07 1 38 052
Oberdürrenbach	Ahrweiler	RhPf	07 1 31 059
Oberdürrbach	Würzburg	Bay	09 6 79 166
Obere Wagensaß	Amberg-Weizbach	Bay	09 3 71 444
Oberebersbach	Rhön-Grabfeld	Bay	09 6 73 148
Oberegg	Günzburg	Bay	09 7 74 165
Oberegg	Unterallgäu	Bay	09 7 78 179
Oberegggenen	Lörrach	BaWü	08 3 36 063
Oberehe-Stroheich	Daun	RhPf	07 2 33 054
Oberehrenbach	Forchheim	Bay	09 4 74 155
Obereichstätt	Eichstätt	Bay	09 1 76 151
Obereisenheim, Markt	Würzburg	Bay	09 6 79 167
Oberelbert	Unterwesterwaldkreis	RhPf	07 1 42 057
Oberelchingen	Neu-Ulm	Bay	09 7 75 139
Oberellendorf	Coburg	Bay	09 4 73 154
Oberelsbach, Markt	Rhön-Grabfeld	Bay	09 6 73 149
Oberelz	Daun	RhPf	07 2 33 230
Oberembt	Bergheim (Erft)	NW	05 3 31 516
Oberempfenbach	Kelheim	Bay	09 2 73 155
Oberentersbach	Ortenaukreis	BaWü	08 3 17 087
Oberer Liezheimer Forst	Dillingen a.d.Donau	Bay	09 7 73 444
Oberer Münchsbach	Cham	Bay	09 3 72 444
Oberer u. Unterer Flossenbürger Wald	Neustadt a.d.Waldnaab	Bay	09 3 74 444
Oberer u. Unterer Wald	Kronach	Bay	09 4 76 444
Obererbach	Unterwesterwaldkreis	RhPf	07 1 42 058
Obererbach (Westerwald)	Altenkirchen (Westerwald)	RhPf	07 1 32 081
Obererlbach	Weißenburg-Gunzenhausen	Bay	09 5 77 154
Oberes Kreuzholz u. Leimgrubenholz	Tirschenreuth	Bay	09 3 77 444
Oberesch	Saarlouis	Saar	10 0 35 718
Oberessendorf	Biberach	BaWü	08 4 26 082
Obereuerheim	Schweinfurt	Bay	09 6 78 162
Oberfahlheim	Neu-Ulm	Bay	09 7 75 140
Oberfeldkirchen	Traunstein	Bay	09 1 89 131
Oberfell	Mayen-Koblenz	RhPf	07 1 37 220
Oberfinningen	Dillingen a.d.Donau	Bay	09 7 73 150
Oberfischbach	Rhein-Lahn-Kreis	RhPf	07 1 41 101
Oberfischbach	Bad Tölz-Wolfratshausen	Bay	09 1 73 139
Oberflacht	Tuttlingen	BaWü	08 3 27 039
Obergailnauer Forst	Ansbach	Bay	09 5 71 444
Obergeckler	Bitburg-Prüm	RhPf	07 2 32 096
Obergessertshausen	Günzburg	Bay	09 7 74 166
Oberglaim	Landshut	Bay	09 2 74 159
Oberglauheim	Dillingen a.d.Donau	Bay	09 7 73 151
Obergriesbach	Aichach-Friedberg	Bay	09 7 71 149
Obergriesheim	Heilbronn	BaWü	08 1 25 077
Obergröningen	Ostalbkreis	BaWü	08 1 36 049
Obergünzburg, Markt	Ostallgäu	Bay	09 7 77 154
Oberhaching	München	Bay	09 1 84 134
Oberhaid	Bamberg	Bay	09 4 71 165
Oberhaid	Unterwesterwaldkreis	RhPf	07 1 42 059
Oberhaidelbach	Nürnberger Land	Bay	09 5 74 142
Oberhambach	Birkenfeld	RhPf	07 1 34 063
Oberharmersbach	Ortenaukreis	BaWü	08 3 17 088
Oberharnsbach	Bamberg	Bay	09 4 71 166
Oberharthausen	Straubing-Bogen	Bay	09 2 78 161
Oberhaselbach	Straubing-Bogen	Bay	09 2 78 162
Oberhatzkofen	Landshut	Bay	09 2 74 160
Oberhaugstett	Calw	BaWü	08 2 35 051
Oberhausen	Landau-Bad Bergzabern	RhPf	07 3 37 058
Oberhausen	Karlsruhe	BaWü	08 2 15 060
Oberhausen	Weilheim-Schongau	Bay	09 1 90 135
Oberhausen	Neuburg-Schrobenhausen	Bay	09 1 85 150
Oberhausen a.d. Appel	Donnersbergkreis	RhPf	07 3 33 053
Oberhausen an der Nahe	Bad Kreuznach	RhPf	07 1 33 074
Oberhausen bei Kirn	Bad Kreuznach	RhPf	07 1 33 073
Oberhausen, Stadt		NW	05 2 19 000

Oberheimbach

Gemeinde	Landkreis	Land	Statistische Kennziffer
Oberheimbach	Mainz-Bingen	RhPf	07 3 39 045
Oberhochstätt	Traunstein	Bay	09 1 89 132
Oberhochstatt	Weißenburg-Gunzenhausen	Bay	09 5 77 155
Oberhöchstädt	Neustadt a.d.Aisch-Bad Windsheim	Bay	09 5 75 154
Oberhofen	Mühl Dorf a.Inn	Bay	09 1 83 133
Oberhofen//Pleisweiler-	Landau-Bad Bergzabern	RhPf	07 3 37 062
Oberhohenried	Haßberge	Bay	09 6 74 178
Oberhone	Eschwege	Hess	06 2 31 044
Oberhonnefeld-Gierend	Neuwied	RhPf	07 1 38 053
Oberhosenbach	Birkenfeld	RhPf	07 1 34 064
Oberhummel	Freising	Bay	09 1 78 147
Oberickeslheim	Neustadt a.d.Aisch-Bad Windsheim	Bay	09 5 75 155
Oberifflingen	Freudenstadt	BaWü	08 2 37 051
Oberirsen	Altenkirchen (Westerwald)	RhPf	07 1 32 082
Oberisling	Regensburg	Bay	09 3 75 177
Oberjosbach	Untertaunuskreis	Hess	06 1 52 058
Oberkail	Bitburg-Prüm	RhPf	07 2 32 282
Oberkamlach	Unterallgäu	Bay	09 7 78 180
Oberkirch, Stadt	Ortenaukreis	BaWü	08 3 17 089
Oberkirchen	Meschede	NW	05 8 37 613
Oberkirchen	Sankt Wendel	Saar	10 0 37 522
Oberkirn	Birkenfeld	RhPf	07 1 34 065
Oberkirnach	Schwarzwald-Baar-Kreis	BaWü	08 3 26 044
Oberkleinich	Bernkastel-Wittlich	RhPf	07 2 31 099
Oberknöringen	Günzburg	Bay	09 7 74 167
Oberkochen, Stadt	Ostalbkreis	BaWü	08 1 36 050
Oberköblitz	Schwandorf	Bay	09 3 76 150
Oberköllnbach	Landshut	Bay	09 2 74 161
Oberkollbach	Calw	BaWü	08 2 35 052
Oberkollwangen	Calw	BaWü	08 2 35 053
Oberkotzau, Markt	Hof	Bay	09 4 75 158
Oberkreuzberg	Freyung-Grafenau	Bay	09 2 72 137
Oberkrumbach	Nürnberger Land	Bay	09 5 74 143
Oberlahr	Altenkirchen (Westerwald)	RhPf	07 1 32 083
Oberland	Gelnhausen	Hess	06 1 40 078
Oberlangen	Aschendorf-Hümmling	Ndsa	03 5 31 146
Oberlangensstadt	Kronach	Bay	09 4 76 161
Oberlangheim	Lichtenfels	Bay	09 4 78 152
Oberlascheid	Bitburg-Prüm	RhPf	07 2 32 283
Oberlauch	Bitburg-Prüm	RhPf	07 2 32 284
Oberlauringen	Schweinfurt	Bay	09 6 78 163
Oberlauterbach	Landshut	Bay	09 2 74 162
Oberlauterbach	Pfaffenhofen a.d.Ilm	Bay	09 1 86 141
Oberleichtersbach	Bad Kissingen	Bay	09 6 72 138
Oberleinach	Würzburg	Bay	09 6 79 168
Oberlengenhardt	Calw	BaWü	08 2 35 054
Oberlenningen	Esslingen	BaWü	08 1 16 051
Oberleuken	Merzig-Wadern	Saar	10 0 32 718
Oberliezheim	Dillingen a.d.Donau	Bay	09 7 73 152
Oberlindach	Erlangen-Höchstädt	Bay	09 5 72 146
Oberlinxweiler	Sankt Wendel	Saar	10 0 37 618
Oberlöstern	Merzig-Wadern	Saar	10 0 32 820
Obermaiselstein	Oberallgäu	Bay	09 7 80 131
Obermarchtal	Alb-Donau-Kreis	BaWü	08 4 25 090
Obermarsberg, Stadt	Brilon	NW	05 8 33 112
Obermauerbach	Aichach-Friedberg	Bay	09 7 71 150
Obermedlingen	Dillingen a.d.Donau	Bay	09 7 73 153
Obermeitingen	Landsberg a.Lech	Bay	09 1 81 131
Obermichelbach	Fürth	Bay	09 5 73 123
Obermichelbach	Ansbach	Bay	09 5 71 184
Obermiethnach	Straubing-Bogen	Bay	09 2 78 163
Obermoschel, Stadt	Donnersbergkreis	RhPf	07 3 33 054
Obermotzing	Straubing-Bogen	Bay	09 2 78 164
Obermühlbach	Straubing-Bogen	Bay	09 2 78 165
Obermünchen	Landshut	Bay	09 2 74 163
Obernau	Aschaffenburg	Bay	09 6 71 145
Obernau	Altenkirchen (Westerwald)	RhPf	07 1 32 084

Gemeinde	Landkreis	Land	Statistische Kennziffer
Obernbreit, Markt	Kitzingen	Bay	09 6 75 156
Obernburg	Frankenberg	Hess	06 2 32 056
Obernburg a. Main, Stadt	Miltenberg	Bay	09 6 76 145
Oberndorf	Main-Spessart	Bay	09 6 77 167
Oberndorf	Kelheim	Bay	09 2 73 156
Oberndorf	Nürnberger Land	Bay	09 5 74 144
Oberndorf	Bamberg	Bay	09 4 71 167
Oberndorf	Wittgenstein	NW	05 8 42 425
Oberndorf	Land Hadeln	Ndsa	03 4 32 151
Oberndorf	Donnersbergkreis	RhPf	07 3 33 055
Oberndorf	Tübingen	BaWü	08 4 16 029
Oberndorf	Sigmaringen	BaWü	08 4 37 083
Oberndorf	Ebersberg	Bay	09 1 75 130
Oberndorf a. Lech	Donau-Ries	Bay	09 7 79 196
Oberndorf am Neckar, Stadt	Rottweil	BaWü	08 3 25 045
Oberneisen	Rhein-Lahn-Kreis	RhPf	07 1 41 102
Oberneufnach	Unterallgäu	Bay	09 7 78 181
Oberneukirchen	Mühldorf a.Inn	Bay	09 1 83 134
Oberneureuth	Passau	Bay	09 2 75 136
Obernfeld	Göttingen	Ndsa	03 2 34 196
Oberngrub	Bamberg	Bay	09 4 71 168
Obernheim	Zollernalbkreis	BaWü	08 4 17 047
Obernheim-Kirchenarnbach	Pirmasens	RhPf	07 3 40 219
Obernhof	Rhein-Lahn-Kreis	RhPf	07 1 41 103
Obernkirchen, Stadt	Grafschaft Schaumburg	Ndsa	03 1 33 161
Obernsees	Bayreuth	Bay	09 4 72 171
Oberntudorf	Büren	NW	05 7 32 518
Obernwöhren	Schaumburg-Lippe	Ndsa	03 1 38 152
Obernzell, Markt	Passau	Bay	09 2 75 137
Obernzenn, Markt	Neustadt a.d.Aisch-Bad Windsheim	Bay	09 5 75 156
Oberöfflingen	Bernkastel-Wittlich	RhPf	07 2 31 100
Oberölsbach	Neumarkt i.d.OPf.	Bay	09 3 73 149
Oberopfingen	Biberach	BaWü	08 4 26 084
Oberostendorf	Ostallgäu	Bay	09 7 77 155
Oberotterbach	Landau-Bad Bergzabern	RhPf	07 3 37 059
Oberottmarshausen	Augsburg	Bay	09 7 72 186
Oberperl	Merzig-Wadern	Saar	10 0 32 719
Oberpfaffenhofen	Starnberg	Bay	09 1 88 134
Oberpframmern	Ebersberg	Bay	09 1 75 131
Oberpfraundorf	Regensburg	Bay	09 3 75 178
Oberpiebing	Straubing-Bogen	Bay	09 2 78 166
Oberpierscheid	Bitburg-Prüm	RhPf	07 2 32 285
Oberpleichfeld	Würzburg	Bay	09 6 79 169
Oberpöding	Deggendorf	Bay	09 2 71 139
Oberprechtal	Emmendingen	BaWü	08 3 16 031
Oberpreuschwitz	Bayreuth	Bay	09 4 72 172
Oberraden	Neuwied	RhPf	07 1 38 054
Oberraden//Fischbach-	Bitburg-Prüm	RhPf	07 2 32 038
Oberrammingen	Unterallgäu	Bay	09 7 78 182
Oberreichenbach	Erlangen-Höchstadt	Bay	09 5 72 147
Oberreichenbach	Calw	BaWü	08 2 35 055
Oberreidenbach	Birkenfeld	RhPf	07 1 34 066
Oberreute	Lindau (Bodensee)	Bay	09 7 76 121
Oberried	Breisgau-Hochschwarzwald	BaWü	08 3 15 084
Oberrieden	Unterallgäu	Bay	09 7 78 183
Oberriexingen, Stadt	Ludwigsburg	BaWü	08 1 18 059
Oberrimsingen	Breisgau-Hochschwarzwald	BaWü	08 3 15 085
Oberrödd	Oberwesterwaldkreis	RhPf	07 1 39 084
Oberröddach	Kronach	Bay	09 4 76 162
Oberröggenburger Wald	Neu-Ulm	Bay	09 7 75 444
Oberröhr	Günzburg	Bay	09 7 74 168
Oberroning	Landshut	Bay	09 2 74 164
Oberoßbach	Oberwesterwaldkreis	RhPf	07 1 39 085
Oberrot	Schwäbisch Hall	BaWü	08 1 27 062
Oberroth	Neu-Ulm	Bay	09 7 75 141
Oberrotweil	Breisgau-Hochschwarzwald	BaWü	08 3 15 086
Obersalbach-Kurhof	Saarbrücken	Saar	10 0 34 316

# Obersambacher Wald

Gemeinde	Landkreis	Land	Statistische Kennziffer
Obersambacher Wald	Kitzingen	Bay	09 6 75 444
Oberscheidweiler	Bernkastel-Wittlich	RhPf	07 2 31 101
Oberscheinfeld, Markt	Neustadt a.d.Aisch-Bad Windsheim	Bay	09 5 75 157
Oberscheld	Dillkreis	Hess	06 1 37 048
Oberschleichach	Haßberge	Bay	09 6 74 179
Oberschleißheim	München	Bay	09 1 84 135
Oberschlettenbach	Landau-Bad Bergzabern	RhPf	07 3 37 060
Oberschneiding	Straubing-Bogen	Bay	09 2 78 167
Oberschöneberg	Augsburg	Bay	09 7 72 187
Oberschönegg	Unterallgäu	Bay	09 7 78 184
Oberschüpf	Tauberkreis	BaWü	08 1 28 087
Oberschwandorf	Calw	BaWü	08 2 35 056
Oberschwaningen	Ansbach	Bay	09 5 71 185
Oberschwarzach, Markt	Schweinfurt	Bay	09 6 78 164
Oberschweinbach	Fürstenfeldbruck	Bay	09 1 79 140
Obersdorf	Lichtenfels	Bay	09 4 78 153
Oberseelbach	Untertaunuskreis	Hess	06 1 52 061
Oberselters	Limburg	Hess	06 1 45 040
Obersfeld	Main-Spessart	Bay	09 6 77 168
Obershagen	Burgdorf	Ndsa	03 3 31 159
Obersicke	Braunschweig	Ndsa	03 7 32 158
Obersiemau	Coburg	Bay	09 4 73 155
Obersimonswald	Emmendingen	BaWü	08 3 16 032
Obersimten	Pirmasens	RhPf	07 3 40 036
Obersinn, Markt	Main-Spessart	Bay	09 6 77 169
Obersöchering	Weilheim-Schongau	Bay	09 1 90 136
Obersontheim	Schwäbisch Hall	BaWü	08 1 27 063
Oberspeltach	Schwäbisch Hall	BaWü	08 1 27 064
Oberspiesheim	Schweinfurt	Bay	09 6 78 165
Oberstadion	Alb-Donau-Kreis	BaWü	08 4 25 091
Oberstadtfeld	Daun	RhPf	07 2 33 055
Oberstauen, Markt	Oberallgäu	Bay	09 7 80 132
Oberstauenbach	Kusel	RhPf	07 3 36 071
Oberstdorf, Markt	Oberallgäu	Bay	09 7 80 133
Oberstedem	Bitburg-Prüm	RhPf	07 2 32 097
Oberstein, Stadt//Idar-	Birkenfeld	RhPf	07 1 34 045
Obersteinebach	Altenkirchen (Westerwald)	RhPf	07 1 32 085
Oberstenfeld	Ludwigsburg	BaWü	08 1 18 060
Oberstetten	Reutlingen	BaWü	08 4 15 055
Oberstimm	Pfaffenhofen a.d.Ilm	Bay	09 1 86 142
Oberstreit	Bad Kreuznach	RhPf	07 1 33 075
Oberstreu	Rhön-Grabfeld	Bay	09 6 73 151
Obersülzen	Bad Dürkheim	RhPf	07 3 32 040
Obersüßbach	Landshut	Bay	09 2 74 165
Obersulm	Heilbronn	BaWü	08 1 25 110
Obersulmetingen	Biberach	BaWü	08 4 26 085
Obersulzbach	Ansbach	Bay	09 5 71 186
Obertalheim	Freudenstadt	BaWü	08 2 37 052
Obertaufkirchen	Mühl Dorf a.lnn	Bay	09 1 83 135
Oberteisendorf	Berchtesgadener Land	Bay	09 1 72 127
Oberteuringen	Bodenseekreis	BaWü	08 4 35 045
Oberthal	Sankt Wendel	Saar	10 0 37 619
Obertheres	Haßberge	Bay	09 6 74 180
Oberthingau	Ostallgäu	Bay	09 7 77 156
Oberthürheim	Dillingen a.d.Donau	Bay	09 7 73 154
Oberthulba, Markt	Bad Kissingen	Bay	09 6 72 139
Obertiefenbach	Rhein-Lahn-Kreis	RhPf	07 1 41 104
Obertraubling	Regensburg	Bay	09 3 75 179
Obertrubach	Forchheim	Bay	09 4 74 156
Obertshausen	Offenbach	Hess	06 1 49 021
Obertsrot	Rastatt	BaWü	08 2 16 037
Oberulrain	Kelheim	Bay	09 2 73 157
Oberursel (Taunus), Stadt	Hochtaunuskreis	Hess	06 1 76 008
Oberviechtach, Stadt	Schwandorf	Bay	09 3 76 151
Obervolkach	Kitzingen	Bay	09 6 75 157
Oberwachingen	Biberach	BaWü	08 4 26 086
Oberwaiz	Bayreuth	Bay	09 4 72 173

Gemeinde	Landkreis	Land	Statistische Kennziffer
Oberwaldbach	Günzburg	Bay	09 7 74 169
Oberwalgern	Marburg	Hess	06 2 39 079
Oberwallmenach	Rhein-Lahn-Kreis	RhPf	07 1 41 105
Oberwambach	Altenkirchen (Westerwald)	RhPf	07 1 32 086
Oberwangen	Waldshut	BaWü	08 3 37 084
Oberwappenöst	Tirschenreuth	Bay	09 3 77 144
Oberwarmensteinach	Bayreuth	Bay	09 4 72 174
Oberweidbach	Biedenkopf	Hess	06 1 33 046
Oberweiler	Karlsruhe	BaWü	08 2 15 062
Oberweikertshofen	Fürstenfeldbruck	Bay	09 1 79 141
Oberweiler	Bitburg-Prüm	RhPf	07 2 32 098
Oberweiler i. Tal	Kusel	RhPf	07 3 36 072
Oberweiler-Tiefenbach	Kusel	RhPf	07 3 36 073
Oberweis	Bitburg-Prüm	RhPf	07 2 32 099
Oberweißenbach	Wunsiedel i.Fichtelgebirge	Bay	09 4 79 142
Oberweißenbrunn	Rhön-Grabfeld	Bay	09 6 73 152
Oberwerrn	Schweinfurt	Bay	09 6 78 166
Oberwesel, Stadt	Rhein-Hunsrück-Kreis	RhPf	07 1 40 112
Oberweser	Kassel	Hess	06 2 74 021
Oberwies	Rhein-Lahn-Kreis	RhPf	07 1 41 106
Oberwiesen	Donnersbergkreis	RhPf	07 3 33 056
Oberwiesenacker	Neumarkt i.d.OPf.	Bay	09 3 73 150
Oberwiesenbach	Günzburg	Bay	09 7 74 170
Oberwihl	Waldshut	BaWü	08 3 37 085
Oberwilderiau	Neustadt a.d.Waldnaab	Bay	09 3 74 143
Oberwinden	Emmendingen	BaWü	08 3 16 033
Oberwittelsbach	Aichach-Friedberg	Bay	09 7 71 151
Oberwörresbach	Birkenfeld	RhPf	07 1 34 067
Oberwolfach	Ortenaukreis	BaWü	08 3 17 093
Oberwürzbach	Sankt Ingbert	Saar	10 0 36 120
Oberzeitlbach	Dachau	Bay	09 1 74 134
Oberzeitldorn	Straubing-Bogen	Bay	09 2 78 168
Oberzell	Schlüchtern	Hess	06 1 51 026
Oberzissen	Ahrweiler	RhPf	07 1 31 060
Obing	Traunstein	Bay	09 1 89 133
Obrigheim	Odenwaldkreis	BaWü	08 2 25 074
Obrigheim (Pfalz)	Bad Dürkheim	RhPf	07 3 32 041
Ochsendorf	Gifhorn	Ndsa	03 3 34 196
Ochsenfurt, Stadt	Würzburg	Bay	09 6 79 170
Ochsenhausen, Stadt	Biberach	BaWü	08 4 26 087
Ochsenwang	Esslingen	BaWü	08 1 16 052
Ochtendung	Mayen-Koblenz	RhPf	07 1 37 086
Ochtersum	Wittmund	Ndsa	03 6 34 150
Ochtmannien	Grafschaft Hoya	Ndsa	03 1 32 187
Ochtmissen	Lüneburg	Ndsa	03 3 37 183
Ochtrup, Stadt	Steinfurt	NW	05 5 38 124
Ockenfels	Neuwied	RhPf	07 1 38 055
Ockenheim	Mainz-Bingen	RhPf	07 3 39 048
Ockfen	Trier-Saarburg	RhPf	07 2 35 098
Ockholm	Nordfriesland	SchH	01 0 54 093
Odderade	Dithmarschen	SchH	01 0 51 083
Odelzhausen	Dachau	Bay	09 1 74 135
Odenbach	Kusel	RhPf	07 3 36 074
Odenheim	Karlsruhe	BaWü	08 2 15 063
Odenthal	Rheinisch-Bergischer-Kreis	NW	05 3 36 117
Oderding	Weilheim-Schongau	Bay	09 1 90 137
Odernheim am Glan	Bad Kreuznach	RhPf	07 1 33 076
Odersberg	Dillkreis	Hess	06 1 37 049
Odert	Bernkastel-Wittlich	RhPf	07 2 31 102
Odisheim	Land Hadeln	Ndsa	03 4 32 152
Oedelum	Hildesheim-Marienburg	Ndsa	03 2 35 190
Oedeme	Lüneburg	Ndsa	03 3 37 184
Odenwaldstetten	Reutlingen	BaWü	08 4 15 056
Oeder Wald	Neustadt a.d.Waldnaab	Bay	09 3 74 444
Oederquart	Stade	Ndsa	03 4 35 183
Oedesse	Peine	Ndsa	03 2 40 147
Oedheim	Heilbronn	BaWü	08 1 25 078

Ödsbach

Gemeinde	Landkreis	Land	Statistische Kennziffer
Ödsbach	Ortenaukreis	BaWü	08 3 17 094
Öeffingen	Rems-Murr-Kreis	BaWü	08 1 19 050
Öegenbostel	Burgdorf	Ndsa	03 3 31 160
Öhningen	Konstanz	BaWü	08 3 35 061
Öhringen, Stadt	Hohenlohekreis	BaWü	08 1 26 066
Öekoven	Grevenbroich	NW	05 1 34 312
Öelber am weißen Wege	Wolfenbüttel	Ndsa	03 7 36 169
Ölbronn	Enzkreis	BaWü	08 2 36 049
Öelde, Stadt	Beckum	NW	05 5 32 512
Öelserse	Burgdorf	Ndsa	03 3 31 161
Öelixdorf	Steinburg	SchH	01 0 61 079
Öllingen	Alb-Donau-Kreis	BaWü	08 4 25 092
Öellinggen	Würzburg	Bay	09 6 79 171
Öelsberg	Rhein-Lahn-Kreis	RhPf	07 1 41 107
Ölsen	Altenkirchen (Westerwald)	RhPf	07 1 32 087
Öeningen	Soltau	Ndsa	03 3 38 147
Öpfingen	Alb-Donau-Kreis	BaWü	08 4 25 093
Öer-Erkenschwick, Stadt	Recklinghausen	NW	05 6 37 118
Öerdinghausen	Grafschaft Hoya	Ndsa	03 1 32 188
Öerel	Bremervörde	Ndsa	03 4 31 186
Öerie	Springe	Ndsa	03 1 39 147
Öering	Segeberg	SchH	01 0 60 065
Öerlenbach	Bad Kissingen	Bay	09 6 72 140
Öerlinghausen, Stadt	Lippe	NW	05 7 37 124
Öerrel	Gifhorn	Ndsa	03 3 34 197
Öersberg	Schleswig	SchH	01 0 59 067
Öersdorf	Segeberg	SchH	01 0 60 066
Öerzen	Lüneburg	Ndsa	03 3 37 185
Öesbern	Iserlohn	NW	05 8 35 414
Öeschebüttel	Steinburg	SchH	01 0 61 080
Öschelbronn//Niefern-	Enzkreis	BaWü	08 2 36 046
Öesdorf	Büren	NW	05 7 32 616
Öese	Bremervörde	Ndsa	03 4 31 187
Öesselse	Hildesheim-Marienburg	Ndsa	03 2 35 191
Öesterdeichstrich	Dithmarschen	SchH	01 0 51 084
Öestereiden	Lippstadt	NW	05 8 36 424
Öestheim	Ansbach	Bay	09 5 71 187
Öestheimer Berg	Ansbach	Bay	09 5 71 444
Östl. Neubäuer Forst	Cham	Bay	09 3 72 444
Östl. Neubäuer Forst	Schwandorf	Bay	09 3 76 444
Öestrich-Winkel, Stadt	Rheingaukreis	Hess	06 1 50 026
Östringen	Karlsruhe	BaWü	08 2 15 064
Östrum	Hildesheim-Marienburg	Ndsa	03 2 35 192
Ötigheim	Rastatt	BaWü	08 2 16 039
Ötisheim	Enzkreis	BaWü	08 2 36 050
Öetjendorf	Stormarn	SchH	01 0 62 052
Öettingen i. Bay., Stadt	Donau-Ries	Bay	09 7 79 197
Öettingshausen	Coburg	Bay	09 4 73 156
Öetzen	Uelzen	Ndsa	03 3 39 235
Ötzingen	Unterwesterwaldkreis	RhPf	07 1 42 060
Öeventrop (Sauerland)	Arnsberg	NW	05 8 32 319
Öevenum	Nordfriesland	SchH	01 0 54 094
Öeversee	Flensburg-Land	SchH	01 0 52 050
Öeynhausen, Bad, Stadt	Minden-Lübbecke	NW	05 7 39 116
Öfdilln	Dillkreis	Hess	06 1 37 050
Öffenau	Heilbronn	BaWü	08 1 25 079
Öffenbach a.d. Queich	Landau-Bad Bergzabern	RhPf	07 3 37 061
Öffenbach am Main, Stadt		Hess	06 1 15 000
Öffenbach-Hundheim	Kusel	RhPf	07 3 36 075
Öffenberg	Deggendorf	Bay	09 2 71 140
Öffenbüttel	Dithmarschen	SchH	01 0 51 085
Öffenburg, Stadt	Ortenaukreis	BaWü	08 3 17 096
Öffenhausen	Nürnberger Land	Bay	09 5 74 145
Öffenheim	Alzey-Worms	RhPf	07 3 31 053
Öffensen	Northeim	Ndsa	03 2 38 166
Öffenstetten	Kelheim	Bay	09 2 73 158
Öffenthal	Offenbach	Hess	06 1 49 022



Gemeinde	Landkreis	Land	Statistische Kennziffer
Offheim	Limburg	Hess	06 1 45 043
Offingen	Biberach	BaWü	08 4 26 088
Offingen, Markt	Günzburg	Bay	09 7 74 171
Offleben	Helmstedt	Ndsa	03 7 35 151
Offnadingen	Breisgau-Hochschwarzwald	BaWü	08 3 15 087
Offstein	Alzey-Worms	RhPf	07 3 31 054
Offerdingen	Tübingen	BaWü	08 4 16 031
Ofterschwang	Oberallgäu	Bay	09 7 80 134
Oftersheim	Rhein-Neckar-Kreis	BaWü	08 2 26 062
Oggelsbeuren	Biberach	BaWü	08 4 26 089
Oggelshausen	Biberach	BaWü	08 4 26 090
Ohlenberg	Neuwied	RhPf	07 1 38 056
Ohlendorf	Grafschaft Diepholz	Ndsa	03 1 31 155
Ohlendorf	Hannover	Ndsa	03 1 35 168
Ohlenhard	Ahrweiler	RhPf	07 1 31 062
Ohlenrode	Alfeld (Leine)	Ndsa	03 2 31 166
Ohlenstedt	Osterholz	Ndsa	03 4 33 137
Ohlsbach	Ortenaukreis	BaWü	08 3 17 097
Ohlstadt	Garmisch-Partenkirchen	Bay	09 1 80 127
Ohlum	Peine	Ndsa	03 2 40 149
Ohlweiler	Rhein-Hunsrück-Kreis	RhPf	07 1 40 113
Ohmbach	Kusel	RhPf	07 3 36 076
Ohmden	Esslingen	BaWü	08 1 16 053
Ohmenheim	Ostalbkreis	BaWü	08 1 36 051
Ohnastetten	Reutlingen	BaWü	08 4 15 057
Ohndorf	Grafschaft Schaumburg	Ndsa	03 1 33 162
Ohne	Grafschaft Bentheim	Ndsa	03 5 33 157
Ohnhorst	Gifhorn	Ndsa	03 3 34 198
Ohof	Peine	Ndsa	03 2 40 150
Ohrdorf	Gifhorn	Ndsa	03 3 34 199
Ohrel	Bremervörde	Ndsa	03 4 31 188
Ohrenbach	Ansbach	Bay	09 5 71 188
Ohrstedt//Oster-	Nordfriesland	SchH	01 0 54 101
Ohrstedt//Wester-	Nordfriesland	SchH	01 0 54 152
Ohrum	Goslar	Ndsa	03 7 34 133
Ohu	Landshut	Bay	09 2 74 166
Okel	Grafschaft Hoya	Ndsa	03 1 32 189
Oken//Wehren-	Dithmarschen	SchH	01 0 51 123
Okerode	Ziegenhain	Hess	06 2 45 047
Olching	Fürstenfeldbruck	Bay	09 1 79 142
Oldenborstel	Steinburg	SchH	01 0 61 081
Oldenbrok	Wesermarsch	Ndsa	03 8 36 123
Oldenbüttel	Rendsburg-Eckernförde	SchH	01 0 58 119
Oldenburg (Oldenburg), Stadt		Ndsa	03 8 12 000
Oldenburg in Holstein, Stadt	Ostholstein	SchH	01 0 55 033
Oldendorf	Steinburg	SchH	01 0 61 082
Oldendorf	Bremervörde	Ndsa	03 4 31 189
Oldendorf	Osterholz	Ndsa	03 4 33 138
Oldendorf	Stade	Ndsa	03 4 35 186
Oldendorf (Luhe)	Lüneburg	Ndsa	03 3 37 187
Oldendorf an der Göhrde	Lüneburg	Ndsa	03 3 37 186
Oldendorf, Stadt//Hessisch	Grafschaft Schaumburg	Ndsa	03 1 33 140
Oldendorf, Stadt//Preußisch	Minden-Lübbecke	NW	05 7 39 117
Oldenhütten	Rendsburg-Eckernförde	SchH	01 0 58 120
Oldenrode	Northeim	Ndsa	03 2 38 167
Oldenrode	Osterode am Harz	Ndsa	03 2 39 133
Oldenswort	Nordfriesland	SchH	01 0 54 095
Oldersbek	Nordfriesland	SchH	01 0 54 096
Oldershausen	Osterode am Harz	Ndsa	03 2 39 134
Olderup	Nordfriesland	SchH	01 0 54 097
Oldesloe, Stadt//Bad	Stormarn	SchH	01 0 62 004
Oldhorst	Burgdorf	Ndsa	03 3 31 162
Oldsum	Nordfriesland	SchH	01 0 54 098
Olfen, Kirchspiel	Lüdinghausen	NW	05 5 35 711
Olfen, Stadt	Lüdinghausen	NW	05 5 35 712
Olgishofen	Unterallgäu	Bay	09 7 78 185
Olk	Trier-Saarburg	RhPf	07 2 35 099

# Ollmuth

Gemeinde	Landkreis	Land	Statistische Kennziffer
Ollmuth	Trier-Saarburg	RhPf	07 2 35 100
Olmscheid	Bitburg-Prüm	RhPf	07 2 32 287
Olpe	Rheinisch-Bergischer-Kreis	NW	05 3 36 313
Olpe, Stadt	Olpe	NW	05 8 38 116
Olsberg, Stadt//Bigge-	Brilon	NW	05 8 33 214
Olsbrücken	Kaiserslautern	RhPf	07 3 35 033
Olsdorf	Bitburg-Prüm	RhPf	07 2 32 100
Olxheim	Gandersheim	Ndsa	03 7 33 162
Olzheim	Bitburg-Prüm	RhPf	07 2 32 288
Omerz u. Roter Berg	Bad Kissingen	Bay	09 6 72 444
Ommersheim	Sankt Ingbert	Saar	10 0 36 512
Onsdorf	Trier-Saarburg	RhPf	07 2 35 101
Onstmettingen	Zollernalbkreis	BaWü	08 4 17 048
Opfenbach	Lindau (Bodensee)	Bay	09 7 76 122
Opferbaum	Würzburg	Bay	09 6 79 172
Opladen, Stadt	Rhein-Wupper-Kreis	NW	05 1 39 118
Oppen	Merzig-Wadern	Saar	10 0 32 416
Oppenau, Stadt	Ortenaukreis	BaWü	08 3 17 098
Oppenhausen	Rhein-Hunsrück-Kreis	RhPf	07 1 40 114
Oppenheim, Stadt	Mainz-Bingen	RhPf	07 3 39 049
Oppenweiler	Rems-Murr-Kreis	BaWü	08 1 19 053
Opperhausen	Gandersheim	Ndsa	03 7 33 163
Oppertshausen	Rhein-Hunsrück-Kreis	RhPf	07 1 40 115
Oppingen	Alb-Donau-Kreis	BaWü	08 4 25 094
Orb, Bad, Stadt	Gelnhausen	Hess	06 1 40 052
Orbis	Donnersbergkreis	RhPf	07 3 33 057
Ording//Sankt Peter-	Nordfriesland	SchH	01 0 54 113
Orenhofen	Bitburg-Prüm	RhPf	07 2 32 289
Orfgen	Altenkirchen (Westerwald)	RhPf	07 1 32 088
Orlenbach	Bitburg-Prüm	RhPf	07 2 32 290
Ormesheim	Sankt Ingbert	Saar	10 0 36 121
Ormont	Daun	RhPf	07 2 33 232
Ornbau, Stadt	Ansbach	Bay	09 5 71 189
Orscholz	Merzig-Wadern	Saar	10 0 32 616
Orsenhausen	Biberach	BaWü	08 4 26 091
Orsfeld	Bitburg-Prüm	RhPf	07 2 32 101
Orsingen	Konstanz	BaWü	08 3 35 062
Orsoy, Stadt	Moers	NW	05 2 37 114
Ortenberg	Ortenaukreis	BaWü	08 3 17 100
Ortenberg, Stadt	Wetteraukreis	Hess	06 1 85 018
Ortenburg, Markt	Passau	Bay	09 2 75 138
Ortlfingen	Augsburg	Bay	09 7 72 188
Ortshausen	Gandersheim	Ndsa	03 7 33 164
Orxhausen	Gandersheim	Ndsa	03 7 33 165
Osann-Monzel	Bernkastel-Wittlich	RhPf	07 2 31 103
Osburg	Trier-Saarburg	RhPf	07 2 35 103
Osdorf	Rendsburg-Eckernförde	SchH	01 0 58 121
Osing	Neustadt a.d.Aisch-Bad Windsheim	Bay	09 5 75 444
Osloß	Gifhorn	Ndsa	03 3 34 200
Osnabrück, Stadt		Ndsa	03 5 11 000
Osseltshausen	Freising	Bay	09 1 78 148
Ossendorf	Warburg	NW	05 7 41 521
Ostbevern	Warendorf	NW	05 5 40 513
Osteel	Norden	Ndsa	03 6 33 153
Ostelsheim	Calw	BaWü	08 2 35 057
Osten	Land Hadeln	Ndsa	03 4 32 154
Ostendorf	Bremervörde	Ndsa	03 4 31 190
Ostenfeld (Husum)	Nordfriesland	SchH	01 0 54 099
Ostenfeld (Rendsburg)	Rendsburg-Eckernförde	SchH	01 0 58 122
Ostenfelde	Warendorf	NW	05 5 40 212
Ostenland	Paderborn	NW	05 7 40 314
Oster Schnatebüll	Nordfriesland	SchH	01 0 54 102
Oster-Ohrstedt	Nordfriesland	SchH	01 0 54 101
Osterberg	Neu-Ulm	Bay	09 7 75 142
Osterbinde	Grafschaft Hoya	Ndsa	03 1 32 190
Osterbruch	Land Hadeln	Ndsa	03 4 32 155
Osterbrücken	Sankt Wendel	Saar	10 0 37 215

Gemeinde	Landkreis	Land	Statistische Kennziffer
Osterbuch	Dillingen a.d.Donau	Bay	09 7 73 155
Osterburken, Stadt	Odenwaldkreis	BaWü	08 2 25 075
Osterby	Flensburg-Land	SchH	01 0 52 051
Osterby	Rendsburg-Eckernförde	SchH	01 0 58 123
Ostercappeln	Osnabrück	Ndsa	03 5 37 210
Osterdorf	Weißenburg-Gunzenhausen	Bay	09 5 77 156
Ostereistedt	Bremervörde	Ndsa	03 4 31 191
Osterhagen-Ihlpohl	Osterholz	Ndsa	03 4 33 139
Osterheide	Fallingb.ostel	Ndsa	03 3 33 511
Osterhever	Nordfriesland	SchH	01 0 54 100
Osterhofen, Stadt	Deggendorf	Bay	09 2 71 141
Osterholz	Grafschaft Hoya	Ndsa	03 1 32 191
Osterholz-Scharmbeck, Stadt	Osterholz	Ndsa	03 4 33 140
Osterhorn	Pinneberg	SchH	01 0 56 038
Ostermunzel	Hannover	Ndsa	03 1 35 169
Osternohe	Nürnberger Land	Bay	09 5 74 444
Osterode am Harz, Stadt	Osterode am Harz	Ndsa	03 2 39 136
Osterrade	Dithmarschen	SchH	01 0 51 086
Osterrönfeld	Rendsburg-Eckernförde	SchH	01 0 58 124
Ostersode	Osterholz	Ndsa	03 4 33 141
Osterspai	Rhein-Lahn-Kreis	RhPf	07 1 41 108
Osterstedt	Rendsburg-Eckernförde	SchH	01 0 58 125
Ostertimke	Bremervörde	Ndsa	03 4 31 192
Ostervesede	Rotenburg (Wümme)	Ndsa	03 4 34 145
Osterwaal	Freising	Bay	09 1 78 149
Osterwald	Grafschaft Bentheim	Ndsa	03 5 33 158
Osterwald	Ostallgäu	Bay	09 7 77 444
Osterwald, Oberende	Neustadt am Rübenberge	Ndsa	03 1 36 152
Osterwald, Unterende	Neustadt am Rübenberge	Ndsa	03 1 36 153
Osterzell	Ostallgäu	Bay	09 7 77 157
Osterzhausen	Aichach-Friedberg	Bay	09 7 71 152
Osthausen	Würzburg	Bay	09 6 79 173
Ostheim	Weißenburg-Gunzenhausen	Bay	09 5 77 157
Ostheim	Hanau	Hess	06 1 43 025
Ostheim	Melsungen	Hess	06 2 40 051
Ostheim v.d. Rhön//Forst	Rhön-Grabfeld	Bay	09 6 73 444
Ostheim v.d. Rhön, Stadt	Rhön-Grabfeld	Bay	09 6 73 153
Ostheim, Markt	Haßberge	Bay	09 6 74 181
Osthofen, Stadt	Alzey-Worms	RhPf	07 3 31 055
Ostlutter	Goslar	Ndsa	03 7 34 135
Ostrach	Sigmaringen	BaWü	08 4 37 086
Ostrhauderfehn	Leer	Ndsa	03 6 32 189
Ostrohe	Dithmarschen	SchH	01 0 51 087
Oststeinbek	Stormarn	SchH	01 0 62 053
Ostwig	Meschede	NW	05 8 37 215
Ottbergen	Hildesheim-Marienburg	Ndsa	03 2 35 193
Ottelmannshausen	Rhön-Grabfeld	Bay	09 6 73 154
Ottenbach	Göppingen	BaWü	08 1 17 037
Ottenbronn	Calw	BaWü	08 2 35 058
Ottenbüttel	Steinburg	SchH	01 0 61 083
Ottendorf	Rendsburg-Eckernförde	SchH	01 0 58 126
Ottendorf	Haßberge	Bay	09 6 74 182
Ottenhausen	Enzkreis	BaWü	08 2 36 051
Ottenhöfen im Schwarzwald	Ortenaukreis	BaWü	08 3 17 102
Ottenhofen	Erding	Bay	09 1 77 134
Ottenhofen	Neustadt a.d.Aisch-Bad Windsheim	Bay	09 5 75 158
Ottensen	Grafschaft Schaumburg	Ndsa	03 1 33 163
Ottensoos	Nürnberger Land	Bay	09 5 74 146
Ottenstein	Holzminde	Ndsa	03 2 36 518
Ottenstein, Dorf	Ahaus	NW	05 5 31 612
Ottenstein, Flecken	Holzminde	Ndsa	03 2 36 171
Otter	Harburg	Ndsa	03 3 35 196
Otterbach	Kaiserslautern	RhPf	07 3 35 034
Otterberg, Stadt	Kaiserslautern	RhPf	07 3 35 035
Otterfing	Miesbach	Bay	09 1 82 127
Ottering	Dingolfing-Landau	Bay	09 2 79 131
Otterndorf, Stadt	Land Hadeln	Ndsa	03 4 32 156

## Otternhagen

Gemeinde	Landkreis	Land	Statistische Kennziffer
Otternhagen	Neustadt am Rübenberge	Ndsa	03 1 36 154
Ottersberg, Flecken	Verden	Ndsa	03 4 36 168
Ottersheim	Donnersbergkreis	RhPf	07 3 33 058
Ottersheim bei Landau	Germersheim	RhPf	07 3 34 023
Otterskirchen	Passau	Bay	09 2 75 139
Otterstadt	Ludwigshafen	RhPf	07 3 38 021
Otterstein	Osterholz	Ndsa	03 4 33 142
Ottersweiler	Rastatt	BaWü	08 2 16 041
Otting	Donau-Ries	Bay	09 7 79 198
Ottingen	Rotenburg (Wümme)	Ndsa	03 4 34 146
Ottmaring	Aichach-Friedberg	Bay	09 7 71 153
Ottmaring	Deggendorf	Bay	09 2 71 142
Ottmarsbocholt	Lüdinghausen	NW	05 5 35 811
Ottmarshausen	Augsburg	Bay	09 7 72 189
Ottobeuren, Markt	Unterallgäu	Bay	09 7 78 186
Ottobrunn	München	Bay	09 1 84 136
Ottorfzell	Miltenberg	Bay	09 6 76 146
Ottowind	Coburg	Bay	09 4 73 157
Ottrau	Ziegenhain	Hess	06 2 45 048
Ottweiler, Stadt	Ottweiler	Saar	10 0 33 114
Otzberg	Dieburg	Hess	06 1 36 052
Otze	Burgdorf	Ndsa	03 3 31 163
Otzenhausen	Sankt Wendel	Saar	10 0 37 417
Otzing	Deggendorf	Bay	09 2 71 143
Otzweiler	Bad Kreuznach	RhPf	07 1 33 077
Ovelgönne	Wesermarsch	Ndsa	03 8 36 124
Overath	Rheinisch-Bergischer-Kreis	NW	05 3 36 118
Overbeck	Rees	NW	05 2 38 717
Overhagen	Lippstadt	NW	05 8 36 323
Owen, Stadt	Esslingen	BaWü	08 1 16 054
Owingen	Bodenseekreis	BaWü	08 4 35 047
Owingen	Zollernalbkreis	BaWü	08 4 17 049
Owschlag	Rendsburg-Eckernförde	SchH	01 0 58 127
Oyle	Nienburg (Weser)	Ndsa	03 1 37 174
Oyten	Verden	Ndsa	03 4 36 170

## P

Paar	Aichach-Friedberg	Bay	09 7 71 154
Padberg	Brilon	NW	05 8 33 522
Padenstedt	Rendsburg-Eckernförde	SchH	01 0 58 128
Paderborn, Stadt	Paderborn	NW	05 7 40 112
Padingbüttel	Wesermünde	Ndsa	03 4 37 180
Pähl	Weilheim-Schongau	Bay	09 1 90 138
Päpsen	Grafschaft Diepholz	Ndsa	03 1 31 156
Päse	Gifhorn	Ndsa	03 3 34 201
Paffendorf	Bergheim (Erft)	NW	05 3 31 316
Pahlen	Dithmarschen	SchH	01 0 51 088
Paindlkofen	Landshut	Bay	09 2 74 167
Painten, Markt	Kelheim	Bay	09 2 73 159
Paintner Forst	Kelheim	Bay	09 2 73 444
Paitzkofen	Straubing-Bogen	Bay	09 2 78 169
Palenberg, Stadt//Übach-	Heinsberg	NW	05 3 40 118
Palling	Traunstein	Bay	09 1 89 134
Palzem	Trier-Saarlouis	RhPf	07 2 35 104
Pang	Rosenheim	Bay	09 1 87 158
Panker	Plön	SchH	01 0 57 055
Pankofen	Deggendorf	Bay	09 2 71 144
Panten	Herzogtum Lauenburg	SchH	01 0 53 097
Pantenburg	Bernkastel-Wittlich	RhPf	07 2 31 104
Panzweiler	Cochem-Zell	RhPf	07 1 35 070
Papenburg, Stadt	Aschendorf-Hümmling	Ndsa	03 5 31 148
Papendorf	Stormarn	SchH	01 0 62 054
Pappelau	Alb-Donau-Kreis	BaWü	08 4 25 095
Pappenheim, Stadt	Weißenburg-Gunzenhausen	Bay	09 5 77 158
Parsenen	Göttingen	Ndsa	03 2 34 165

Gemeinde	Landkreis	Land	Statistische Kennziffer
Paring	Kelheim	Bay	09 2 73 160
Park	Eichstätt	Bay	09 1 76 444
Parkstein, Markt	Neustadt a.d.Waldnaab	Bay	09 3 74 144
Parkstetten	Straubing-Bogen	Bay	09 2 78 170
Parnwinkel	Bremervörde	Ndsa	03 4 31 193
Parsau	Gifhorn	Ndsa	03 3 34 262
Parsberg	Miesbach	Bay	09 1 82 128
Parsberg, Stadt	Neumarkt i.d.OPf.	Bay	09 3 73 151
Parsdorf	Ebersberg	Bay	09 1 75 132
Partenheim	Alzey-Worms	RhPf	07 3 31 056
Partenkirchen, Markt//Garmisch-	Garmisch-Partenkirchen	Bay	09 1 80 117
Partenstein	Main-Spessart	Bay	09 6 77 170
Partensteiner Forst	Main-Spessart	Bay	09 6 77 444
Paschel	Trier-Saarburg	RhPf	07 2 35 105
Passade	Plön	SchH	01 0 57 056
Passau, Stadt		Bay	09 2 62 000
Pastetten	Erding	Bay	09 1 77 135
Patersberg	Rhein-Lahn-Kreis	RhPf	07 1 41 109
Patersdorf	Regen	Bay	09 2 76 134
Pattendorf	Landshut	Bay	09 2 74 168
Pattensen, Stadt	Springe	Ndsa	03 1 39 148
Pauluszell	Landshut	Bay	09 2 74 169
Paunzhausen	Freising	Bay	09 1 78 150
Pautzfeld	Forchheim	Bay	09 4 74 157
Pavelsbach	Neumarkt i.d.OPf.	Bay	09 3 73 152
Pechbrunn	Tirschenreuth	Bay	09 3 77 145
Pechgraben	Kulmbach	Bay	09 4 77 146
Pechofener Wald	Tirschenreuth	Bay	09 3 77 444
Peckelsheim, Stadt	Warburg	NW	05 7 41 419
Peesten	Kulmbach	Bay	09 4 77 147
Peffingen	Bitburg-Prüm	RhPf	07 2 32 103
Pegestorf	Holzminden	Ndsa	03 2 36 172
Pegnitz, Stadt	Bayreuth	Bay	09 4 72 175
Peine, Stadt	Peine	Ndsa	03 2 40 151
Peising	Kelheim	Bay	09 2 73 161
Peiß	München	Bay	09 1 84 137
Peissen	Steinburg	SchH	01 0 61 084
Peißenberg, Markt	Weilheim-Schongau	Bay	09 1 90 139
Peiting, Markt	Weilheim-Schongau	Bay	09 1 90 140
Pelkum	Unna	NW	05 9 41 117
Pellingingen	Trier-Saarburg	RhPf	07 2 35 106
Pellworm	Nordfriesland	SchH	01 0 54 103
Pelm	Daun	RhPf	07 2 33 056
Pemfling	Cham	Bay	09 3 72 146
Pennigbüttel	Osterholz	Ndsa	03 4 33 143
Pennigsehl	Nienburg (Weser)	Ndsa	03 1 37 175
Penting	Schwandorf	Bay	09 3 76 152
Pentling	Regensburg	Bay	09 3 75 180
Penzberg, Stadt	Weilheim-Schongau	Bay	09 1 90 141
Penzing	Landsberg a.Lech	Bay	09 1 81 132
Peppenikum	Homburg	Saar	10 0 31 512
Perach	Altötting	Bay	09 1 71 126
Perasdorf	Straubing-Bogen	Bay	09 2 78 171
Percha	Starnberg	Bay	09 1 88 135
Perchting	Starnberg	Bay	09 1 88 136
Perkam	Straubing-Bogen	Bay	09 2 78 172
Perl	Merzig-Wadern	Saar	10 0 32 720
Perlacher Forst	München	Bay	09 1 84 444
Perlesreut, Markt	Freyung-Grafenau	Bay	09 2 72 138
Perscheid	Rhein-Hunsrück-Kreis	RhPf	07 1 40 116
Pesch	Grevenbroich	NW	05 1 34 812
Pessenburgheim	Donau-Ries	Bay	09 7 79 199
Peter-Ording//Sankt	Nordfriesland	SchH	01 0 54 113
Petersaurach	Ansbach	Bay	09 5 71 190
Petersberg	Pirmasens	RhPf	07 3 40 037
Petersberg	Fulda	Hess	06 2 72 018
Petersbuch	Eichstätt	Bay	09 1 76 152

## Petersdorf

Gemeinde	Landkreis	Land	Statistische Kennziffer
Petersdorf	Aichach-Friedberg	Bay	09 7 71 155
Petersdorf (Fehmarn)	Ostholstein	SchH	01 0 55 034
Petershagen, Stadt	Minden-Lübbecke	NW	05 7 39 118
Petershausen	Dachau	Bay	09 1 74 136
Peterskirchen	Rottal-Inn	Bay	09 2 77 137
Peterslahr	Altenkirchen (Westerwald)	RhPf	07 1 32 089
Peterstal-Griesbach//Bad	Ortenaukreis	BaWü	08 3 17 008
Petersthal	Oberallgäu	Bay	09 7 80 135
Peterswald-Löffelscheid	Cochem-Zell	RhPf	07 1 35 071
Peterswörth	Dillingen a.d.Donau	Bay	09 7 73 156
Peterzell	Freudenstadt	BaWü	08 2 37 053
Peterzell	Schwarzwald-Baar-Kreis	BaWü	08 3 26 045
Pettendorf	Regensburg	Bay	09 3 75 181
Pettersheim//Herschweiler	Kusel	RhPf	07 3 36 041
Petting	Traunstein	Bay	09 1 89 135
Pettstadt	Bamberg	Bay	09 4 71 169
Petze	Alfeld (Leine)	Ndsa	03 2 31 167
Peulendorf	Bamberg	Bay	09 4 71 170
Peutenhausen	Neuburg-Schrobenhausen	Bay	09 1 85 151
Pfäfflingen	Donau-Ries	Bay	09 7 79 200
Pfändhausen	Schweinfurt	Bay	09 6 78 167
Pfaffen-Schwabenheim	Bad Kreuznach	RhPf	07 1 33 078
Pfaffenberg	Lörrach	BaWü	08 3 36 065
Pfaffenberg Markt//Mallersdorf	Straubing-Bogen	Bay	09 2 78 148
Pfaffendorf	Landshut	Bay	09 2 74 170
Pfaffendorf	Haßberge	Bay	09 6 74 183
Pfaffenhausen, Markt	Unterallgäu	Bay	09 7 78 187
Pfaffenhofen	Amberg-Weizbach	Bay	09 3 71 143
Pfaffenhofen	Fürstenfeldbruck	Bay	09 1 79 143
Pfaffenhofen	Heilbronn	BaWü	08 1 25 081
Pfaffenhofen a.d. Glonn	Dachau	Bay	09 1 74 137
Pfaffenhofen a.d. Ilm, Stadt	Pfaffenhofen a.d.Ilm	Bay	09 1 86 143
Pfaffenhofen a.d. Roth, Markt	Neu-Ulm	Bay	09 7 75 143
Pfaffenhofen a.d. Zusam	Dillingen a.d.Donau	Bay	09 7 73 157
Pfaffenreuther Wald	Tirschenreuth	Bay	09 3 77 444
Pfaffenried	Neustadt a.d.Waldnaab	Bay	09 3 74 444
Pfaffenweiler	Breisgau-Hochschwarzwald	BaWü	08 3 15 089
Pfaffing	Rosenheim	Bay	09 1 87 159
Pfakofen	Regensburg	Bay	09 3 75 182
Pfalzfeld	Rhein-Hunsrück-Kreis	RhPf	07 1 40 117
Pfalzgrafenweiler	Freudenstadt	BaWü	08 2 37 054
Pfarrkirchen, Stadt	Rottal-Inn	Bay	09 2 77 138
Pfarrweisach	Haßberge	Bay	09 6 74 184
Pfatter	Regensburg	Bay	09 3 75 183
Pfedelbach	Hohenlohekreis	BaWü	08 1 26 069
Pfeffelbach	Kusel	RhPf	07 3 36 077
Pfeffendorf	Landshut	Bay	09 2 74 171
Pfeffenhausen, Markt	Landshut	Bay	09 2 74 172
Pfeffingen	Zollernalbkreis	BaWü	08 4 17 050
Pfelling	Straubing-Bogen	Bay	09 2 78 173
Pferdsfeld	Bad Kreuznach	RhPf	07 1 33 079
Pflaumheim	Aschaffenburg	Bay	09 6 71 146
Pflochsbad	Main-Spessart	Bay	09 6 77 171
Pflugbühl-Roßtränkholz	Neustadt a.d.Waldnaab	Bay	09 3 74 444
Pflummern	Biberach	BaWü	08 4 26 093
Pförring, Markt	Eichstätt	Bay	09 1 76 153
Pfofeld	Weißenburg-Gunzenhausen	Bay	09 5 77 159
Pforzen	Ostallgäu	Bay	09 7 77 158
Pforzheim, Stadt		BaWü	08 2 31 000
Pfraundorf	Rosenheim	Bay	09 1 87 160
Pfraunfeld	Weißenburg-Gunzenhausen	Bay	09 5 77 160
Pfreimd, Stadt	Schwandorf	Bay	09 3 76 153
Pfrentsch	Neustadt a.d.Waldnaab	Bay	09 3 74 145
Pfrentschweiherlohe//Pfrentschweiherwiesen u.	Neustadt a.d.Waldnaab	Bay	09 3 74 444
Pfrentschweiherwiesen u. Pfrentschweiherlohe	Neustadt a.d.Waldnaab	Bay	09 3 74 444
Pfrombach	Freising	Bay	09 1 78 151
Pfronstetten	Reutlingen	BaWü	08 4 15 058

Gemeinde	Landkreis	Land	Statistische Kennziffer
Pfronten	Ostallgäu	Bay	09 7 77 159
Pfuderforst	Tirschenreuth	Bay	09 3 77 444
Pfuhl	Neu-Ulm	Bay	09 7 75 144
Pfullendorf, Stadt	Sigmaringen	BaWü	08 4 37 088
Pfullingen, Stadt	Reutlingen	BaWü	08 4 15 059
Pfungstadt, Stadt	Darmstadt	Hess	06 1 35 032
Philippsburg, Stadt	Karlsruhe	BaWü	08 2 15 066
Philippsheim	Bitburg-Prüm	RhPf	07 2 32 104
Philippsreut	Freyung-Grafenau	Bay	09 2 72 139
Philippsreuter Wald	Freyung-Grafenau	Bay	09 2 72 444
Philippstein	Oberlahnkreis	Hess	06 1 47 044
Philippsthal	Hersfeld-Rotenburg	Hess	06 2 73 016
Pickließem	Bitburg-Prüm	RhPf	07 2 32 105
Piding	Berchtesgadener Land	Bay	09 1 72 128
Piegendorf	Landshut	Bay	09 2 74 173
Pielenhofen	Regensburg	Bay	09 3 75 184
Pielenhofer Wald l.d. Naab	Regensburg	Bay	09 3 75 444
Pielenhofer Wald r.d. Naab	Regensburg	Bay	09 3 75 444
Pierling	Traunstein	Bay	09 1 89 136
Piesbach	Saarlouis	Saar	10 0 35 515
Piesport	Bernkastel-Wittlich	RhPf	07 2 31 105
Pietenfeld	Eichstätt	Bay	09 1 76 154
Pietzing	Rosenheim	Bay	09 1 87 161
Pilgramsreuth	Hof	Bay	09 4 75 159
Pillig	Mayen-Koblenz	RhPf	07 1 37 087
Pillnach	Straubing-Bogen	Bay	09 2 78 174
Pilmeroth	Bernkastel-Wittlich	RhPf	07 2 31 106
Pilsach	Neumarkt i.d.OPf.	Bay	09 3 73 153
Pilsting, Markt	Dingolfing-Landau	Bay	09 2 79 132
Pinkofen	Regensburg	Bay	09 3 75 185
Pinneberg, Stadt	Pinneberg	SchH	01 0 56 039
Pinsweiler	Sankt Wendel	Saar	10 0 37 523
Pintesfeld	Bitburg-Prüm	RhPf	07 2 32 291
Pinzberg	Forchheim	Bay	09 4 74 158
Pipinsried	Dachau	Bay	09 1 74 138
Pirk	Neustadt a.d.Waldnaab	Bay	09 3 74 146
Pirmasens, Stadt		RhPf	07 3 17 000
Pittenbach	Bitburg-Prüm	RhPf	07 2 32 292
Pittenhart	Traunstein	Bay	09 1 89 137
Plaidt	Mayen-Koblenz	RhPf	07 1 37 088
Planegg	München	Bay	09 1 84 138
Plankenfels	Bayreuth	Bay	09 4 72 176
Plankorth	Lingen	Ndsa	03 5 34 153
Plankstadt	Rhein-Neckar-Kreis	BaWü	08 2 26 063
Plankstetten	Neumarkt i.d.OPf.	Bay	09 3 73 154
Plascheid	Bitburg-Prüm	RhPf	07 2 32 106
Plastau	Gifhorn	Ndsa	03 3 34 202
Platendorf//Neudorf	Gifhorn	Ndsa	03 3 34 195
Platjenwerbe	Osterholz	Ndsa	03 4 33 144
Platten	Bernkastel-Wittlich	RhPf	07 2 31 107
Plattenhardt	Esslingen	BaWü	08 1 16 055
Plattling, Stadt	Deggendorf	Bay	09 2 71 146
Plech, Markt	Bayreuth	Bay	09 4 72 177
Pleckensteiner Wald	Freyung-Grafenau	Bay	09 2 72 444
Pleckhausen	Altenkirchen (Westerwald)	RhPf	07 1 32 090
Pleidelsheim	Ludwigsburg	BaWü	08 1 18 063
Plein	Bernkastel-Wittlich	RhPf	07 2 31 108
Pleinfeld, Markt	Weißenburg-Gunzenhausen	Bay	09 5 77 161
Pleinting, Markt	Passau	Bay	09 2 75 140
Pleiskirchen	Altötting	Bay	09 1 71 127
Pleisweiler-Oberhofen	Landau-Bad Bergzabern	RhPf	07 3 37 062
Pleitersheim	Bad Kreuznach	RhPf	07 1 33 080
Pleizenhausen	Rhein-Hunsrück-Kreis	RhPf	07 1 40 118
Pleiß	Unterallgäu	Bay	09 7 78 188
Plettenberg, Stadt	Lüdenscheid	NW	05 8 31 112
Pleystein, Stadt	Neustadt a.d.Waldnaab	Bay	09 3 74 147
Pliening	Ebersberg	Bay	09 1 75 133

## Pliezhausen

Gemeinde	Landkreis	Land	Statistische Kennziffer
Pliezhausen	Reutlingen	BaWü	08 4 15 060
Plochingen, Stadt	Esslingen	BaWü	08 1 16 056
Plockhorst	Peine	Ndsa	03 2 40 152
Plön, Stadt	Plön	SchH	01 0 57 057
Plönjeshausen	Bremervörde	Ndsa	03 4 31 194
Plörnbach	Freising	Bay	09 1 78 152
Plößberg//Selb-	Wunsiedel i.Fichtelgebirge	Bay	09 4 79 153
Plößberg, Markt	Tirschenreuth	Bay	09 3 77 146
Plüderhausen	Rems-Murr-Kreis	BaWü	08 1 19 055
Plütscheid	Bitburg-Prüm	RhPf	07 2 32 293
Pluwig	Trier-Saarburg	RhPf	07 2 35 107
Pobenhausen	Neuburg-Schrobenhausen	Bay	09 1 85 152
Pocking, Stadt	Passau	Bay	09 2 75 141
Pöcking	Starnberg	Bay	09 1 88 137
Pödelndorf	Bamberg	Bay	09 4 71 171
Pöhls	Stormarn	SchH	01 0 62 055
Pöler//Hinzer-	Trier-Saarburg	RhPf	07 2 35 047
Pölich	Trier-Saarburg	RhPf	07 2 35 108
Pölit	Stormarn	SchH	01 0 62 056
Pönning	Straubing-Bogen	Bay	09 2 78 175
Pöring	Ebersberg	Bay	09 1 75 134
Pörnbach	Pfaffenhofen a.d.Ilm	Bay	09 1 86 144
Pörrbach	Kaiserslautern	RhPf	07 3 35 036
Pöschendorf	Steinburg	SchH	01 0 61 085
Pösing	Cham	Bay	09 3 72 147
Pöttmes, Markt	Aichach-Friedberg	Bay	09 7 71 156
Pogeez	Herzogtum Lauenburg	SchH	01 0 53 098
Poggenhagen	Grafschaft Schaumburg	Ndsa	03 1 33 165
Poggenhagen	Neustadt am Rübenberge	Ndsa	03 1 36 155
Poggensee	Herzogtum Lauenburg	SchH	01 0 53 099
Pohl	Rhein-Lahn-Kreis	RhPf	07 1 41 111
Pohle	Springe	Ndsa	03 1 39 149
Pohlheim	Gießen	Hess	06 1 41 087
Pohnsdorf	Plön	SchH	01 0 57 058
Poign	Regensburg	Bay	09 3 75 186
Poing	Ebersberg	Bay	09 1 75 135
Poitzen	Celle	Ndsa	03 3 32 178
Polch	Mayen-Koblenz	RhPf	07 1 37 089
Polle, Flecken	Holzminde	Ndsa	03 2 36 187
Pollenfeld	Eichstätt	Bay	09 1 76 155
Pollhagen	Schaumburg-Lippe	Ndsa	03 1 38 153
Pollhöfen	Celle	Ndsa	03 3 32 179
Polling	Weilheim-Schongau	Bay	09 1 90 142
Polling	Mühlhof a.Inn	Bay	09 1 83 136
Polsingen	Weißenburg-Gunzenhausen	Bay	09 5 77 162
Polsum	Recklinghausen	NW	05 6 37 514
Poltersdorf//Ellenz-	Cochem-Zell	RhPf	07 1 35 025
Pommelsbrunn	Nürnberger Land	Bay	09 5 74 147
Pommer	Forchheim	Bay	09 4 74 159
Pommerby	Flensburg-Land	SchH	01 0 52 052
Pommern	Cochem-Zell	RhPf	07 1 35 072
Pommersfelden	Bamberg	Bay	09 4 71 172
Pommershofer Berge	Neustadt a.d.Waldnaab	Bay	09 3 74 444
Pommershofer Berge	Amberg-Weizbach	Bay	09 3 71 444
Pommoissel	Lüneburg	Ndsa	03 3 37 188
Pomster	Ahrweiler	RhPf	07 1 31 065
Pondorf	Eichstätt	Bay	09 1 76 156
Pondorf	Straubing-Bogen	Bay	09 2 78 176
Ponholz	Regensburg	Bay	09 3 75 187
Ponholzer Forst	Schwandorf	Bay	09 3 76 444
Poppenbach	Ansbach	Bay	09 5 71 191
Poppenbüll	Nordfriesland	SchH	01 0 54 104
Poppendorf	Bayreuth	Bay	09 4 72 178
Poppenhausen	Schweinfurt	Bay	09 6 78 168
Poppenhausen (Wasserkuppe)	Fulda	Hess	06 2 72 019
Poppenreuth	Tirschenreuth	Bay	09 3 77 147
Poppenricht	Amberg-Weizbach	Bay	09 3 71 144



Gemeinde	Landkreis	Land	Statistische Kennziffer
Poppenweiler	Ludwigsburg	BaWü	08 1 18 064
Poppenwuth//Haferwisch	Dithmarschen	SchH	01 0 51 041
Porta Westfalica, Stadt	Minden-Lübbecke	NW	05 7 39 119
Portenhagen	Einbeck	Ndsa	03 2 33 141
Portz	Trier-Saarburg	RhPf	07 2 35 109
Porz am Rhein, Stadt	Rheinisch-Bergischer-Kreis	NW	05 3 36 113
Posseck i. Bay.	Kronach	Bay	09 4 76 163
Postau	Landshut	Bay	09 2 74 174
Postbauer-Heng	Neumarkt i.d.OPf.	Bay	09 3 73 155
Postfeld	Plön	SchH	01 0 57 059
Postmünster	Rottal-Inn	Bay	09 2 77 139
Pottenstein, Stadt	Bayreuth	Bay	09 4 72 179
Pottenstetten	Schwandorf	Bay	09 3 76 154
Pottum	Oberwesterwaldkreis	RhPf	07 1 39 086
Potzbach	Donnersbergkreis	RhPf	07 3 33 059
Poxdorf	Forchheim	Bay	09 4 74 160
Poyenberg	Steinburg	SchH	01 0 61 086
Pracht	Altenkirchen (Westerwald)	RhPf	07 1 32 091
Prackenbach	Regen	Bay	09 2 76 135
Prackendorf	Schwandorf	Bay	09 3 76 155
Prächting	Lichtenfels	Bay	09 4 78 154
Präg	Lörrach	BaWü	08 3 36 066
Prappach	Haßberge	Bay	09 6 74 185
Prasdorf	Plön	SchH	01 0 57 060
Prath	Rhein-Lahn-Kreis	RhPf	07 1 41 112
Pratjau	Plön	SchH	01 0 57 061
Prebitz	Bayreuth	Bay	09 4 72 180
Prechtal	Emmendingen	BaWü	08 3 16 035
Preetz, Stadt	Plön	SchH	01 0 57 062
Preisheid	Bitburg-Prüm	RhPf	07 2 32 294
Preißbach	Neustadt a.d.Waldnaab	Bay	09 3 74 148
Preist	Bitburg-Prüm	RhPf	07 2 32 107
Preith	Eichstätt	Bay	09 1 76 157
Prem	Weilheim-Schongau	Bay	09 1 90 143
Premach	Günzburg	Bay	09 7 74 172
Premberg	Schwandorf	Bay	09 3 76 156
Premeischl	Cham	Bay	09 3 72 148
Premich	Bad Kissingen	Bay	09 6 72 141
Presberg	Rheingaukreis	Hess	06 1 50 018
Pressath, Stadt	Neustadt a.d.Waldnaab	Bay	09 3 74 149
Pressather Wald	Neustadt a.d.Waldnaab	Bay	09 3 74 444
Presseck, Markt	Kulmbach	Bay	09 4 77 148
Pressig, Markt	Kronach	Bay	09 4 76 164
Pretzfeld, Markt	Forchheim	Bay	09 4 74 161
Preunschen	Miltenberg	Bay	09 6 76 147
Preußisch Oldendorf, Stadt	Minden-Lübbecke	NW	05 7 39 117
Prezelle	Lüchow-Dannenberg	Ndsa	03 3 36 253
Prichsenstadt, Stadt	Kitzingen	Bay	09 6 75 158
Prien a. Chiemsee, Markt	Rosenheim	Bay	09 1 87 162
Prienziinger Holz	Cham	Bay	09 3 72 444
Priesendorf	Bamberg	Bay	09 4 71 173
Primstal	Sankt Wendel	Saar	10 0 37 418
Primweiler	Saarlouis	Saar	10 0 35 417
Prinzbach	Ortenaukreis	BaWü	08 3 17 103
Prinzenmoor	Rendsburg-Eckernförde	SchH	01 0 58 129
Prinzhöfte	Grafschaft Hoya	Ndsa	03 1 32 192
Prisdorf	Pinneberg	SchH	01 0 56 040
Prittzbach	Dachau	Bay	09 1 74 139
Prittriching	Landsberg a.Lech	Bay	09 1 81 134
Probsteierhagen	Plön	SchH	01 0 57 063
Probsthagen	Schaumburg-Lippe	Ndsa	03 1 38 154
Probstried	Oberallgäu	Bay	09 7 80 136
Prölsdorf, Markt	Haßberge	Bay	09 6 74 186
Prölsdorfer Wald	Haßberge	Bay	09 6 74 444
Pronsfeld	Bitburg-Prüm	RhPf	07 2 32 295
Pronstorf	Segeberg	SchH	01 0 60 067
Prosdorfer Forst	Cham	Bay	09 3 72 444

## Proß

Gemeinde	Landkreis	Land	Statistische Kennziffer
Proß	Kulmbach	Bay	09 4 77 149
Prosselsheim	Würzburg	Bay	09 6 79 174
Prosterath	Trier-Saarlouis	RhPf	07 2 35 110
Prüll	Bayreuth	Bay	09 4 72 444
Prüm, Stadt	Bitburg-Prüm	RhPf	07 2 32 296
Prümzurlay	Bitburg-Prüm	RhPf	07 2 32 108
Prünst	Roth	Bay	09 5 76 136
Prunn	Kelheim	Bay	09 2 73 162
Prutting	Rosenheim	Bay	09 1 87 163
Puch	Pfaffenhofen a.d.Ilm	Bay	09 1 86 145
Puch	Fürstenfeldbruck	Bay	09 1 79 144
Puchheim	Fürstenfeldbruck	Bay	09 1 79 145
Pudersbach	Neuwied	RhPf	07 1 38 057
Pudersbach	Wittgenstein	NW	05 8 42 426
Püchersreuth	Neustadt a.d.Waldnaab	Bay	09 3 74 150
Pühlheim	Nürnberger Land	Bay	09 5 74 148
Pünderich	Cochem-Zell	RhPf	07 1 35 073
Pürgen	Landsberg a.Lech	Bay	09 1 81 141
Pürten	Mühlendorf a.Inn	Bay	09 1 83 137
Püscheldorf	Nürnberger Land	Bay	09 5 74 149
Püschchen//Stockum	Oberwesterwaldkreis	RhPf	07 1 39 101
Püttlingen, Stadt	Saarbrücken	Saar	10 0 34 117
Pütz	Bergheim (Erft)	NW	05 3 31 813
Pulheim	Köln	NW	05 3 34 119
Pullach i. Isartal	München	Bay	09 1 84 139
Pullenreuth	Tirschenreuth	Bay	09 3 77 148
Pulling	Freising	Bay	09 1 78 153
Puls	Steinburg	SchH	01 0 61 087
Pupplinger Au	Bad Tölz-Wolfratshausen	Bay	09 1 73 444
Puschendorf	Fürth	Bay	09 5 73 124
Putzbrunn	München	Bay	09 1 84 140
Pyrbaum, Markt	Neumarkt i.d.OPf.	Bay	09 3 73 156
Pyrmont, Stadt//Bad	Hameln-Pyrmont	Ndsa	03 1 34 175

## Q

Quadrath-Ichendorf	Bergheim (Erft)	NW	05 3 31 317
Quakenbrück, Stadt	Osnabrück	Ndsa	03 5 37 211
Quarneck	Rendsburg-Eckernförde	SchH	01 0 58 130
Quarndorf	Steinburg	SchH	01 0 61 088
Queidersbach	Kaiserslautern	RhPf	07 3 35 037
Quellenreuth	Hof	Bay	09 4 75 160
Quendorf	Grafschaft Bentheim	Ndsa	03 5 33 159
Quentel	Witzenhausen	Hess	06 2 43 037
Querenhorst	Helmstedt	Ndsa	03 7 35 154
Quern	Flensburg-Land	SchH	01 0 52 053
Quernheim	Grafschaft Diepholz	Ndsa	03 1 31 157
Querum	Braunschweig	Ndsa	03 7 32 511
Quickborn	Dithmarschen	SchH	01 0 51 089
Quickborn	Pinneberg	SchH	01 0 56 041
Quiddelbach	Ahrweiler	RhPf	07 1 31 066
Quierschied	Saarbrücken	Saar	10 0 34 613
Quirnbach	Unterwesterwaldkreis	RhPf	07 1 42 061
Quirnbach bei Kusel	Kusel	RhPf	07 3 36 078
Quirnheim	Bad Dürkheim	RhPf	07 3 32 042
Quotshausen	Biedenkopf	Hess	06 1 33 047

## R

Raa-Besenbek	Pinneberg	SchH	01 0 56 042
Rabel	Flensburg-Land	SchH	01 0 52 054
Rabenau	Gießen	Hess	06 1 41 086
Rabenden	Traunstein	Bay	09 1 89 138
Rabenholz	Flensburg-Land	SchH	01 0 52 055
Rabenholz-Kahr	Neustadt a.d.Waldnaab	Bay	09 3 74 444

Gemeinde	Landkreis	Land	Statistische Kennziffer
Rabenkirchen-Faulück	Schleswig	SchH	01 0 59 068
Rabenstein	Regen	Bay	09 2 76 136
Rachelshausen	Biedenkopf	Hess	06 1 33 048
Rachtig//Zeltingen	Bernkastel-Wittlich	RhPf	07 2 31 136
Racksen	Altenkirchen (Westerwald)	RhPf	07 1 32 092
Radbruch	Harburg	Ndsa	03 3 35 202
Raddestorf	Nienburg (Weser)	Ndsa	03 1 37 176
Rade	Steinburg	SchH	01 0 61 089
Rade	Gifhorn	Ndsa	03 3 34 203
Rade	Osterholz	Ndsa	03 4 33 145
Rade b. Hohenwestedt	Rendsburg-Eckernförde	SchH	01 0 58 131
Rade b. Rendsburg	Rendsburg-Eckernförde	SchH	01 0 58 132
Radegast	Lüneburg	Ndsa	03 3 37 189
Radelstetten	Alb-Donau-Kreis	BaWü	08 4 25 096
Raden	Grafschaft Schaumburg	Ndsa	03 1 33 166
Radenbeck	Gifhorn	Ndsa	03 3 34 204
Radenbeck	Lüneburg	Ndsa	03 3 37 190
Radevormwald, Stadt	Rhein-Wupper-Kreis	NW	05 1 39 119
Radheim	Dieburg	Hess	06 1 36 036
Radlinghausen	Brilon	NW	05 8 33 717
Radolfzell, Stadt	Konstanz	BaWü	08 3 35 063
Räbke	Helmstedt	Ndsa	03 7 35 155
Räderloh	Gifhorn	Ndsa	03 3 34 205
Raesfeld	Borken	NW	05 5 33 115
Rätzlingen	Uelzen	Ndsa	03 3 39 243
Raffa	Schwandorf	Bay	09 3 76 444
Rahde	Steinburg	SchH	01 0 61 090
Rahden, Stadt	Minden-Lübbecke	NW	05 7 39 121
Raich	Lörrach	BaWü	08 3 36 067
Raidwangen	Esslingen	BaWü	08 1 16 057
Rain	Straubing-Bogen	Bay	09 2 78 177
Rain, Stadt	Donau-Ries	Bay	09 7 79 201
Raindorf	Regen	Bay	09 2 76 137
Rainertshausen	Landshut	Bay	09 2 74 175
Raisdorf	Plön	SchH	01 0 57 064
Raisting	Weilheim-Schongau	Bay	09 1 90 144
Raitenbuch	Neumarkt i.d.OPf.	Bay	09 3 73 157
Raitenbuch	Weißenburg-Gunzenhausen	Bay	09 5 77 163
Raitenhaslach	Altötting	Bay	09 1 71 128
Raithaslach	Konstanz	BaWü	08 3 35 064
Raken	Meppen	Ndsa	03 5 36 168
Ralingen	Trier-Saarburg	RhPf	07 2 35 111
Ramberg	Landau-Bad Bergzabern	RhPf	07 3 37 064
Ramerberg	Rosenheim	Bay	09 1 87 164
Ramersbach	Ahrweiler	RhPf	07 1 31 067
Ramhusen	Dithmarschen	SchH	01 0 51 090
Ramlingen-Ehlershausen	Burgdorf	Ndsa	03 3 31 164
Rammelfangen	Saarlouis	Saar	10 0 35 918
Rammelsbach	Kusel	RhPf	07 3 36 079
Rammingen	Alb-Donau-Kreis	BaWü	08 4 25 097
Rampoldstetten	Dingolfing-Landau	Bay	09 2 79 133
Ramsau b. Berchtesgaden	Berchtesgadener Land	Bay	09 1 72 129
Ramsauer Forst	Berchtesgadener Land	Bay	09 1 72 444
Ramsbach	Ortenaukreis	BaWü	08 3 17 106
Ramsbeck	Meschede	NW	05 8 37 216
Ramsberg	Weißenburg-Gunzenhausen	Bay	09 5 77 164
Ramsdorf	Borken	NW	05 5 33 712
Ramsel	Lingen	Ndsa	03 5 34 155
Ramsen	Donnersbergkreis	RhPf	07 3 33 060
Ramsenthal	Bayreuth	Bay	09 4 72 181
Ramsloh	Cloppenburg	Ndsa	03 8 32 126
Ramspau	Regensburg	Bay	09 3 75 188
Ramstedt	Nordfriesland	SchH	01 0 54 105
Ramstein-Miesenbach	Kaiserslautern	RhPf	07 3 35 038
Ramsthal	Bad Kissingen	Bay	09 6 72 142
Randegg	Konstanz	BaWü	08 3 35 065
Randelsried	Dachau	Bay	09 1 74 140

**Randersacker, Markt**

Gemeinde	Landkreis	Land	Statistische Kennziffer
Randersacker, Markt	Würzburg	Bay	09 6 79 175
Rangendingen	Zollernalbkreis	BaWü	08 4 17 051
Rannenberg	Grafschaft Schaumburg	Ndsa	03 1 33 167
Rannungen	Bad Kissingen	Bay	09 6 72 143
Ransbach	Ziegenhain	Hess	06 2 45 049
Ransbach-Baumbach	Unterwesterwaldkreis	RhPf	07 1 42 062
Ranschbach	Landau-Bad Bergzabern	RhPf	07 3 37 065
Ransel	Rheingaukreis	Hess	06 1 50 019
Ranstadt	Wetteraukreis	Hess	06 1 85 019
Ransweiler	Donnersbergkreis	RhPf	07 3 33 061
Rantrum	Nordfriesland	SchH	01 0 54 106
Rantum (Sylt)	Nordfriesland	SchH	01 0 54 107
Rantzau	Plön	SchH	01 0 57 065
Ranzenthal	Amberg-Weizbach	Bay	09 3 71 145
Rappenau, Stadt//Bad	Heilbronn	BaWü	08 1 25 006
Rapperath	Bernkastel-Wittlich	RhPf	07 2 31 109
Rappershausen	Rhön-Grabfeld	Bay	09 6 73 155
Rappoltengrün	Kronach	Bay	09 4 76 165
Rappweiler	Merzig-Wadern	Saar	10 0 32 916
Rarbach	Meschede	NW	05 8 37 416
Rascheid	Trier-Saargeburg	RhPf	07 2 35 112
Rasdorf	Fulda	Hess	06 2 72 020
Rast	Sigmaringen	BaWü	08 4 37 089
Rastatt, Stadt	Rastatt	BaWü	08 2 16 043
Rastdorf	Aschendorf-Hümmeling	Ndsa	03 5 31 149
Rastede	Ammerland	Ndsa	03 8 31 113
Rastorf	Plön	SchH	01 0 57 066
Ratekau	Ostholstein	SchH	01 0 55 035
Rathen//Buweiler-	Sankt Wendel	Saar	10 0 37 413
Rathjensdorf	Plön	SchH	01 0 57 067
Rathlosen	Grafschaft Diepholz	Ndsa	03 1 31 158
Rathskirchen	Kusel	RhPf	07 3 36 080
Rathsmannsdorf	Passau	Bay	09 2 75 142
Rathweiler	Kusel	RhPf	07 3 36 081
Ratingen, Stadt	Düsseldorf-Mettmann	NW	05 1 32 118
Ratshausen	Zollernalbkreis	BaWü	08 4 17 052
Rattelsdorf, Markt	Bamberg	Bay	09 4 71 174
Rattenberg	Straubing-Bogen	Bay	09 2 78 178
Rattenkirchen	Mühlhof a.lnn	Bay	09 1 83 138
Rattiszell	Straubing-Bogen	Bay	09 2 78 179
Ratzbek	Stormarn	SchH	01 0 62 057
Ratzeburg, Stadt	Herzogtum Lauenburg	SchH	01 0 53 100
Ratzenhofen	Kelheim	Bay	09 2 73 163
Ratzert	Neuwied	RhPf	07 1 38 058
Raubach	Neuwied	RhPf	07 1 38 059
Raubling	Rosenheim	Bay	09 1 87 165
Rauenberg	Rhein-Neckar-Kreis	BaWü	08 2 26 065
Rauenthal	Rheingaukreis	Hess	06 1 50 020
Rauhenebrach	Haßberge	Bay	09 6 74 187
Rauher Forst	Augsburg	Bay	09 7 72 444
Rauher Kulm	Neustadt a.d.Waldnaab	Bay	09 3 74 444
Rauischholzhausen	Marburg	Hess	06 2 39 081
Raumbach	Bad Kreuznach	RhPf	07 1 33 081
Raumetengrün	Wunsiedel i.Fichtelgebirge	Bay	09 4 79 143
Raumland	Wittgenstein	NW	05 8 42 228
Raunertshofen	Neu-Ulm	Bay	09 7 75 145
Raunheim, Stadt	Groß-Gerau	Hess	06 1 42 023
Rauschenberg, Stadt	Marburg	Hess	06 2 39 082
Rausdorf	Stormarn	SchH	01 0 62 058
Rautenberg	Hildesheim-Marienburg	Ndsa	03 2 35 194
Rautendorf	Osterholz	Ndsa	03 4 33 146
Rautheim	Braunschweig	Ndsa	03 7 32 159
Rauxel, Stadt//Castrop-		NW	05 9 12 000
Raven	Harburg	Ndsa	03 3 35 205
Ravengiersburg	Rhein-Hunsrück-Kreis	RhPf	07 1 40 119
Ravensburg, Stadt	Ravensburg	BaWü	08 4 36 064
Ravenstein	Odenwaldkreis	BaWü	08 2 25 114

Gemeinde	Landkreis	Land	Statistische Kennziffer
Raversbeuren	Rhein-Hunsrück-Kreis	RhPf	07 1 40 120
Rayerschied	Rhein-Hunsrück-Kreis	RhPf	07 1 40 121
Rebbeke	Büren	NW	05 7 32 519
Rech	Ahrweiler	RhPf	07 1 31 068
Rechberg	Ostalbkreis	BaWü	08 1 36 055
Rechberghausen	Göppingen	BaWü	08 1 17 038
Recheldorf	Haßberge	Bay	09 6 74 188
Rechtenbach	Main-Spessart	Bay	09 6 77 172
Rechtenbach//Schweigen-	Landau-Bad Bergzabern	RhPf	07 3 37 071
Rechtenstein	Alb-Donau-Kreis	BaWü	08 4 25 098
Rechtern	Grafschaft Diepholz	Ndsa	03 1 31 159
Rechtmeiring	Mühdorf a.Inn	Bay	09 1 83 139
Rechtsupweg	Norden	Ndsa	03 6 33 158
Recke	Tecklenburg	NW	05 5 39 115
Reckendorf	Bamberg	Bay	09 4 71 175
Reckenroth	Rhein-Lahn-Kreis	RhPf	07 1 41 113
Reckershausen	Rhein-Hunsrück-Kreis	RhPf	07 1 40 122
Reckertshausen	Haßberge	Bay	09 6 74 189
Recklinghausen, Stadt		NW	05 6 16 000
Reckum	Grafschaft Hoya	Ndsa	03 1 32 193
Reddighausen	Frankenberg	Hess	06 2 32 059
Reddingen	Soltau	Ndsa	03 3 38 149
Reden	Hannover	Ndsa	03 1 35 171
Reden//Landsweiler-	Ottweiler	Saar	10 0 33 111
Rederstall	Dithmarschen	SchH	01 0 51 091
Rederzhagen	Aichach-Friedberg	Bay	09 7 71 157
Rednitzhembach	Roth	Bay	09 5 76 137
Redwitz a.d. Rodach	Lichtenfels	Bay	09 4 78 155
Rees, Stadt	Rees	NW	05 1 38 113
Reesdorf	Rendsburg-Eckernförde	SchH	01 0 58 133
Reesum	Rotenburg (Wümme)	Ndsa	03 4 34 147
Regelsbach	Roth	Bay	09 5 76 138
Regen, Stadt	Regen	Bay	09 2 76 138
Regendorf	Regensburg	Bay	09 3 75 189
Regensburg, Stadt		Bay	09 3 62 000
Regenstauf, Markt	Regensburg	Bay	09 3 75 190
Regenthal	Bayreuth	Bay	09 4 72 182
Regesbostel	Harburg	Ndsa	03 3 35 206
Regnitzlosau	Hof	Bay	09 4 75 161
Rehau	Donau-Ries	Bay	09 7 79 202
Rehau, Stadt	Hof	Bay	09 4 75 162
Rehauer Forst	Hof	Bay	09 4 75 444
Rehbach	Bad Kreuznach	RhPf	07 1 33 082
Rehborn	Bad Kreuznach	RhPf	07 1 33 083
Rehburg//Bad	Nienburg (Weser)	Ndsa	03 1 37 177
Rehburg, Stadt	Nienburg (Weser)	Ndsa	03 1 37 178
Rehden	Grafschaft Diepholz	Ndsa	03 1 31 160
Rehe	Oberwesterwaldkreis	RhPf	07 1 39 087
Reher	Steinburg	SchH	01 0 61 091
Rehhorst	Stormarn	SchH	01 0 62 059
Rehling	Aichach-Friedberg	Bay	09 7 71 158
Rehlingen	Saarlouis	Saar	10 0 35 114
Rehlingen	Lüneburg	Ndsa	03 3 37 191
Rehlingen	Trier-Saarburg	RhPf	07 2 35 113
Rehm-Flehde-Bargen	Dithmarschen	SchH	01 0 51 092
Rehren, Amtsgerichtsbezirk Obernkirchen	Grafschaft Schaumburg	Ndsa	03 1 33 168
Rehren, Amtsgerichtsbezirk Rodenberg	Grafschaft Schaumburg	Ndsa	03 1 33 169
Rehweiler	Kusel	RhPf	07 3 36 082
Reich	Rhein-Hunsrück-Kreis	RhPf	07 1 40 123
Reichartshausen	Rhein-Neckar-Kreis	BaWü	08 2 26 066
Reichartshausen	Miltenberg	Bay	09 6 76 148
Reichau	Unterallgäu	Bay	09 7 78 189
Reichelsheim i. Odw.	Odenwaldkreis	Hess	06 1 81 013
Reichelsheim, Stadt	Wetteraukreis	Hess	06 1 85 020
Reichenau	Konstanz	BaWü	08 3 35 066
Reichenbach	Ortenaukreis	BaWü	08 3 17 109
Reichenbach	Ortenaukreis	BaWü	08 3 17 107

Reichenbach

Gemeinde	Landkreis	Land	Statistische Kennziffer
Reichenbach	Birkenfeld	RhPf	07 1 34 068
Reichenbach	Karlsruhe	BaWü	08 2 15 067
Reichenbach	Cham	Bay	09 3 72 149
Reichenbach	Kronach	Bay	09 4 76 166
Reichenbach	Kulmbach	Bay	09 4 77 150
Reichenbach	Aschaffenburg	Bay	09 6 71 147
Reichenbach am Heuberg	Tuttlingen	BaWü	08 3 27 040
Reichenbach an der Fils	Esslingen	BaWü	08 1 16 058
Reichenbach bei Schussenried	Biberach	BaWü	08 4 26 094
Reichenbach im Täle	Göppingen	BaWü	08 1 17 039
Reichenbach unter Rechberg	Göppingen	BaWü	08 1 17 040
Reichenbach-Steegen	Kaiserslautern	RhPf	07 3 35 039
Reichenberg	Rhein-Lahn-Kreis	RhPf	07 1 41 114
Reichenberg	Würzburg	Bay	09 6 79 176
Reichenhall, Stadt//Bad	Berchtesgadener Land	Bay	09 1 72 114
Reichenkirchen	Erding	Bay	09 1 77 136
Reichenschwand	Nürnberger Land	Bay	09 5 74 150
Reichental	Rastatt	BaWü	08 2 16 045
Reichersbeuern	Bad Tölz-Wolfratshausen	Bay	09 1 73 140
Reicherstein	Aichach-Friedberg	Bay	09 7 71 159
Reichertshausen	Pfaffenhofen a.d.Ilm	Bay	09 1 86 146
Reichertshiem	Mühl Dorf a.lnn	Bay	09 1 83 140
Reichertshofen	Augsburg	Bay	09 7 72 190
Reichertshofen, Markt	Pfaffenhofen a.d.Ilm	Bay	09 1 86 147
Reichholzheim	Tauberkreis	BaWü	08 1 28 096
Reichling	Landsberg a.Lech	Bay	09 1 81 135
Reichmannsdorf	Bamberg	Bay	09 4 71 176
Reichmannshausen	Schweinfurt	Bay	09 6 78 169
Reicholdgrün	Wunsiedel i.Fichtelgebirge	Bay	09 4 79 144
Reichshof	Oberbergischer Kreis	NW	05 3 35 117
Reichsthal	Kusel	RhPf	07 3 36 083
Reichweiler	Kusel	RhPf	07 3 36 084
Reidenhausen	Cochem-Zell	RhPf	07 1 35 074
Reifenberg	Pirmasens	RhPf	07 3 40 220
Reiferscheid	Altenkirchen (Westerwald)	RhPf	07 1 32 093
Reiff	Bitburg-Prüm	RhPf	07 2 32 297
Reiffelbach	Bad Kreuznach	RhPf	07 1 33 084
Reifferscheid	Ahrweiler	RhPf	07 1 31 069
Reil	Bernkastel-Wittlich	RhPf	07 2 31 110
Reilingen	Rhein-Neckar-Kreis	BaWü	08 2 26 068
Reimerath	Daun	RhPf	07 2 33 233
Reimlingen	Donau-Ries	Bay	09 7 79 203
Reimsbach	Merzig-Wadern	Saar	10 0 32 217
Reinbek, Stadt	Stormarn	SchH	01 0 62 060
Reinerzau	Freudenstadt	BaWü	08 2 37 055
Reinfeld (Holstein), Stadt	Stormarn	SchH	01 0 62 061
Reinhardshagen	Kassel	Hess	06 2 74 022
Reinhardtsried	Ostallgäu	Bay	09 7 77 160
Reinhardtsrieth	Neustadt a.d.Waldnaab	Bay	09 3 74 151
Reinhardswald//Gutsbezirk	Kassel	Hess	06 2 74 200
Reinhartshofen	Augsburg	Bay	09 7 72 191
Reinheim	Sankt Ingbert	Saar	10 0 36 122
Reinheim, Stadt	Dieburg	Hess	06 1 36 038
Reinsbüttel	Dithmarschen	SchH	01 0 51 093
Reinsdorf	Grafschaft Schaumburg	Ndsa	03 1 33 170
Reinsdorf	Helmstedt	Ndsa	03 7 35 156
Reinsen	Grafschaft Schaumburg	Ndsa	03 1 33 171
Reinsen-Remeringhausen	Schaumburg-Lippe	Ndsa	03 1 38 155
Reinsfeld	Trier-Saarburg	RhPf	07 2 35 114
Reinstorf	Lüneburg	Ndsa	03 3 37 192
Reipeldingen	Bitburg-Prüm	RhPf	07 2 32 298
Reipoltskirchen	Kusel	RhPf	07 3 36 085
Reisbach	Saarlouis	Saar	10 0 35 115
Reisbach, Markt	Dingolfing-Landau	Bay	09 2 79 134
Reischach	Altötting	Bay	09 1 71 129
Reischenhart	Rosenheim	Bay	09 1 87 166
Reiselfingen	Breisgau-Hochschwarzwald	BaWü	08 3 15 091

Gemeinde	Landkreis	Land	Statistische Kennziffer
Reisenbach	Odenwaldkreis	BaWü	08 2 25 077
Reisensburg	Günzburg	Bay	09 7 74 173
Reisiek//Kölln	Pinneberg	SchH	01 0 56 031
Reiskirchen	Gießen	Hess	06 1 41 063
Reiskirchen	Wetzlar	Hess	06 1 54 072
Reiðing	Straubing-Bogen	Bay	09 2 78 181
Reiste (Sauerland)	Meschede	NW	05 8 37 313
Reistingen	Dillingen a.d.Donau	Bay	09 7 73 158
Reit im Winkl	Traunstein	Bay	09 1 89 139
Reitenbuch	Augsburg	Bay	09 7 72 192
Reith	Bad Kissingen	Bay	09 6 72 144
Reitnau	Lindau (Bodensee)	Bay	09 7 76 123
Reitsch	Kronach	Bay	09 4 76 167
Reitscheid	Sankt Wendel	Saar	10 0 37 524
Reitzenhain	Rhein-Lahn-Kreis	RhPf	07 1 41 115
Reitzenstein	Hof	Bay	09 4 75 163
Reken	Borken	NW	05 5 33 311
Reilingen	Pinneberg	SchH	01 0 56 043
Reisberg	Kusel	RhPf	07 3 36 086
Remagen, Stadt	Ahrweiler	RhPf	07 1 31 070
Remblinghausen	Meschede	NW	05 8 37 514
Rembrücken	Offenbach	Hess	06 1 49 023
Remchingen	Enzkreis	BaWü	08 2 36 071
Remeringhausen//Reinsen-	Schaumburg-Lippe	Ndsa	03 1 38 155
Remetschwiel	Waldshut	BaWü	08 3 37 088
Remlingen	Wolfenbüttel	Ndsa	03 7 36 171
Remlingen, Markt	Würzburg	Bay	09 6 79 177
Remmels	Rendsburg-Eckernförde	SchH	01 0 58 134
Remmesweiler	Sankt Wendel	Saar	10 0 37 620
Remnatsried	Ostallgäu	Bay	09 7 77 161
Remscheid, Stadt		NW	05 1 20 000
Renzen, Stadt	Ortenaukreis	BaWü	08 3 17 110
Rendsburg, Stadt	Rendsburg-Eckernförde	SchH	01 0 58 135
Rendswühren	Plön	SchH	01 0 57 068
Renfrizhausen	Rottweil	BaWü	08 3 25 046
Rengershausen	Einbeck	Ndsa	03 2 33 142
Rengetsweiler	Sigmaringen	BaWü	08 4 37 091
Rengsdorf	Neuwied	RhPf	07 1 38 061
Rengshausen	Fritzlar-Homburg	Hess	06 2 33 111
Renhardsweiler	Sigmaringen	BaWü	08 4 37 092
Renkenberge	Aschendorf-Hümmling	Ndsa	03 5 31 150
Rennau	Gifhorn	Ndsa	03 3 34 206
Rennerod, Stadt	Oberwesterwaldkreis	RhPf	07 1 39 088
Rennertshofen	Neu-Ulm	Bay	09 7 75 146
Rennertshofen, Markt	Neuburg-Schrobenhausen	Bay	09 1 85 153
Renningen	Böblingen	BaWü	08 1 15 041
Renquishausen	Tuttlingen	BaWü	08 3 27 041
Rentrisch	Saarbrücken	Saar	10 0 34 216
Rentweinsdorf, Markt	Haßberge	Bay	09 6 74 190
Rentweinsdorfer Hauptwald	Haßberge	Bay	09 6 74 444
Repke	Gifhorn	Ndsa	03 3 34 207
Reppenstedt	Lüneburg	Ndsa	03 3 37 193
Repperndorf	Kitzingen	Bay	09 6 75 159
Resse	Burgdorf	Ndsa	03 3 31 165
Rethem (Aller), Stadt	Fallingb.ostel	Ndsa	03 3 33 167
Rethen	Gifhorn	Ndsa	03 3 34 208
Rethen (Leine)	Hannover	Ndsa	03 1 35 172
Rethmar	Burgdorf	Ndsa	03 3 31 166
Rethwisch	Stormarn	SchH	01 0 62 062
Rethwisch	Steinburg	SchH	01 0 61 092
Rettenbach	Cham	Bay	09 3 72 150
Rettenbach	Günzburg	Bay	09 7 74 174
Rettenbach a. Auerberg	Ostallgäu	Bay	09 7 77 162
Rettenbach, Markt//Markt	Unterallgäu	Bay	09 7 78 168
Rettenberg	Oberallgäu	Bay	09 7 80 137
Rettenbergen	Augsburg	Bay	09 7 72 193
Retterath	Daun	RhPf	07 2 33 234

# Rettersen

Gemeinde	Landkreis	Land	Statistische Kennziffer
Rettersen	Altenkirchen (Westerwald)	RhPf	07 1 32 094
Rettershain	Rhein-Lahn-Kreis	RhPf	07 1 41 116
Rettersheim	Main-Spessart	Bay	09 6 77 173
Rettert	Rhein-Lahn-Kreis	RhPf	07 1 41 117
Rettmmer	Lüneburg	Ndsa	03 3 37 194
Retzbach, Markt	Main-Spessart	Bay	09 6 77 174
Retzstadt	Main-Spessart	Bay	09 6 77 175
Reuchelheim	Main-Spessart	Bay	09 6 77 176
Reudelberg	Neu-Ulm	Bay	09 7 75 444
Reudelsterz	Mayen-Koblenz	RhPf	07 1 37 092
Reudern	Esslingen	BaWü	08 1 16 059
Reundorf	Bamberg	Bay	09 4 71 177
Reundorf	Lichtenfels	Bay	09 4 78 156
Reußenköge	Nordfriesland	SchH	01 0 54 108
Reut	Rottal-Inn	Bay	09 2 77 140
Reute	Biberach	BaWü	08 4 26 096
Reute	Emmendingen	BaWü	08 3 16 036
Reutern	Augsburg	Bay	09 7 72 194
Reuth	Daun	RhPf	07 2 33 235
Reuth b. Erbbendorf	Tirschenreuth	Bay	09 3 77 149
Reutlingen, Stadt	Reutlingen	BaWü	08 4 15 061
Reutti	Alb-Donau-Kreis	BaWü	08 4 25 101
Reutti	Neu-Ulm	Bay	09 7 75 147
Rhade	Bremervörde	Ndsa	03 4 31 195
Rhade	Recklinghausen	NW	05 6 37 415
Rhadereistedt	Bremervörde	Ndsa	03 4 31 196
Rhauderfehn	Leer	Ndsa	03 6 32 224
Rhaunen	Birkenfeld	RhPf	07 1 34 069
Rheda-Wiedenbrück, Stadt	Gütersloh	NW	05 7 33 118
Rhede	Borken	NW	05 5 33 114
Rhede (Ems)	Aschendorf-Hümmling	Ndsa	03 5 31 151
Rheden	Alfeld (Leine)	Ndsa	03 2 31 168
Rheinbach, Stadt	Rhein-Sieg-Kreis	NW	05 3 37 124
Rheinbay	Rhein-Hunsrück-Kreis	RhPf	07 1 40 124
Rheinberg, Stadt	Moers	NW	05 2 37 115
Rheinbischofsheim	Ortenaukreis	BaWü	08 3 17 111
Rheinböllen	Rhein-Hunsrück-Kreis	RhPf	07 1 40 125
Rheinbreitbach	Neuwied	RhPf	07 1 38 062
Rheinbrohl	Neuwied	RhPf	07 1 38 063
Rheine links der Ems	Steinfurt	NW	05 5 38 513
Rheine rechts der Ems	Steinfurt	NW	05 5 38 514
Rheine, Stadt	Steinfurt	NW	05 5 38 114
Rheinfeld (Baden), Stadt	Lörrach	BaWü	08 3 36 069
Rheinhausen	Emmendingen	BaWü	08 3 16 053
Rheinhausen	Karlsruhe	BaWü	08 2 15 068
Rheinhausen, Stadt	Moers	NW	05 2 37 116
Rheinkamp	Moers	NW	05 2 37 126
Rheinsheim	Karlsruhe	BaWü	08 2 15 069
Rheinweiler	Lörrach	BaWü	08 3 36 070
Rheinzaßern	Germersheim	RhPf	07 3 34 024
Rhene	Wolfenbüttel	Ndsa	03 7 36 172
Rhens	Mayen-Koblenz	RhPf	07 1 37 221
Rheurdt	Moers	NW	05 2 37 132
Rheydt, Stadt		NW	05 1 21 000
Rhode	Gifhorn	Ndsa	03 3 34 209
Rhodt unter Rietburg	Landau-Bad Bergzabern	RhPf	07 3 37 066
Rhünda	Melsungen	Hess	06 2 40 053
Rhumspringe	Göttingen	Ndsa	03 2 34 197
Rhynern	Unna	NW	05 9 41 118
Ribbesbüttel	Gifhorn	Ndsa	03 3 34 210
Richelbach	Miltenberg	Bay	09 6 76 149
Richen	Dieburg	Hess	06 1 36 039
Richstein	Wittgenstein	NW	05 8 42 229
Richweiler//Mosberg-	Sankt Wendel	Saar	10 0 37 319
Rickelshof//Lohe-	Dithmarschen	SchH	01 0 51 069
Rickenbach	Waldshut	BaWü	08 3 37 090
Rickert	Rendsburg-Eckernförde	SchH	01 0 58 136



Gemeinde	Landkreis	Land	Statistische Kennziffer
Rickling	Segeberg	SchH	01 0 60 068
Riechenberger Klosterforsten	Gandersheim	Ndsa	03 7 33 523
Ried	Günzburg	Bay	09 7 74 175
Ried	Donau-Ries	Bay	09 7 79 204
Ried	Aichach-Friedberg	Bay	09 7 71 160
Ried	Augsburg	Bay	09 7 72 195
Ried	Neuburg-Schrobenhausen	Bay	09 1 85 154
Riede	Verden	Ndsa	03 4 36 194
Riedelberg	Pirmasens	RhPf	07 3 40 221
Rieden	Mayen-Koblenz	RhPf	07 1 37 093
Rieden	Nürnberger Land	Bay	09 5 74 151
Rieden	Würzburg	Bay	09 6 79 178
Rieden	Ostallgäu	Bay	09 7 77 164
Rieden a. Ammersee	Landsberg a. Lech	Bay	09 1 81 136
Rieden a.d. Kötzt	Günzburg	Bay	09 7 74 176
Rieden am Forggensee	Ostallgäu	Bay	09 7 77 163
Rieden, Markt	Amberg-Weizbach	Bay	09 3 71 146
Riedenberg	Bad Kissingen	Bay	09 6 72 145
Riedenbürg//Morscheid-	Bernkastel-Wittlich	RhPf	07 2 31 089
Riedenbürg, Stadt	Kelheim	Bay	09 2 73 164
Riedenheim	Würzburg	Bay	09 6 79 179
Riedensheim	Neuburg-Schrobenhausen	Bay	09 1 85 155
Riederich	Reutlingen	BaWü	08 4 15 062
Riederling	Rosenheim	Bay	09 1 87 167
Riedern	Miltenberg	Bay	09 6 76 150
Riedhausen	Ravensburg	BaWü	08 4 36 067
Riedhausen b. Günzburg	Günzburg	Bay	09 7 74 177
Riedheim	Donau-Ries	Bay	09 7 79 205
Riedheim	Konstanz	BaWü	08 3 35 068
Riedlingen	Lörrach	BaWü	08 3 36 072
Riedlingen, Stadt	Biberach	BaWü	08 4 26 097
Riedsend	Dillingen a.d. Donau	Bay	09 7 73 159
Riegel	Emmendingen	BaWü	08 3 16 037
Riegelsberg	Saarbrücken	Saar	10 0 34 711
Riegenroth	Rhein-Hunsrück-Kreis	RhPf	07 1 40 126
Riegsee	Garmisch-Partenkirchen	Bay	09 1 80 128
Riehe	Grafschaft Schaumburg	Ndsa	03 1 33 172
Riekenbostel	Rotenburg (Wümme)	Ndsa	03 4 34 148
Riekofen	Regensburg	Bay	09 3 75 191
Rielasingen	Konstanz	BaWü	08 3 35 069
Rieneck, Stadt	Main-Spessart	Bay	09 6 77 177
Riepe	Fallingb. Ostel	Ndsa	03 3 33 168
Riepen	Grafschaft Schaumburg	Ndsa	03 1 33 173
Riepsdorf	Ostholstein	SchH	01 0 55 036
Riesbriek	Flensburg-Land	SchH	01 0 52 056
Riesbürg	Ostalbkreis	BaWü	08 1 36 087
Rieschweiler-Mühlbach	Pirmasens	RhPf	07 3 40 222
Rieseberg	Helmstedt	Ndsa	03 7 35 159
Rieseby	Rendsburg-Eckernförde	SchH	01 0 58 137
Riesenbeck	Tecklenburg	NW	05 5 39 514
Rieste	Osnabrück	Ndsa	03 5 37 212
Riesweiler	Rhein-Hunsrück-Kreis	RhPf	07 1 40 127
Rietberg, Stadt	Gütersloh	NW	05 7 33 119
Rietheim	Tuttlingen	BaWü	08 3 27 042
Rietheim	Reutlingen	BaWü	08 4 15 063
Rietze	Peine	Ndsa	03 2 40 153
Riggau	Neustadt a.d. Waldnaab	Bay	09 3 74 152
Riglasreuth	Tirschenreuth	Bay	09 3 77 150
Rilchingen-Hanweiler	Saarbrücken	Saar	10 0 34 413
Rimbach	Cham	Bay	09 3 72 151
Rimbach	Rottal-Inn	Bay	09 2 77 141
Rimbach	Kitzingen	Bay	09 6 75 160
Rimbach	Bergstraße	Hess	06 1 71 019
Rimbeck	Warburg	NW	05 7 41 522
Rimlas	Bayreuth	Bay	09 4 72 183
Rimlingen	Merzig-Wadern	Saar	10 0 32 417
Rimpar, Markt	Würzburg	Bay	09 6 79 180

**Rimsberg**

Gemeinde	Landkreis	Land	Statistische Kennziffer
Rimsberg	Birkenfeld	RhPf	07 1 34 070
Rimsting	Rosenheim	Bay	09 1 87 168
Rinchnach	Regen	Bay	09 2 76 139
Rinchnachmündt	Regen	Bay	09 2 76 140
Ringelai	Freyung-Grafenau	Bay	09 2 72 140
Ringen	Ahrweiler	RhPf	07 1 31 071
Ringenberg	Rees	NW	05 1 38 615
Ringgau	Eschwege	Hess	06 2 31 073
Ringgenbach	Sigmaringen	BaWü	08 4 37 093
Ringingen	Zollernalbkreis	BaWü	08 4 17 053
Ringsberg	Flensburg-Land	SchH	01 0 52 057
Ringsheim	Ortenaukreis	BaWü	08 3 17 113
Ringstedt	Wesermünde	Ndsa	03 4 37 182
Rinkerode	Münster	NW	05 5 36 614
Rinnthal	Landau-Bad Bergzabern	RhPf	07 3 37 067
Rinschheim	Odenwaldkreis	BaWü	08 2 25 078
Rinteln, Stadt	Grafschaft Schaumburg	Ndsa	03 1 33 174
Rinthe	Wittgenstein	NW	05 8 42 231
Rinzenberg	Birkenfeld	RhPf	07 1 34 071
Riol	Trier-Saarburg	RhPf	07 2 35 115
Rippoldsau//Bad	Freudenstadt	BaWü	08 2 37 003
Rißegg	Biberach	BaWü	08 4 26 099
Rissenthal	Merzig-Wadern	Saar	10 0 32 418
Rißtissen	Alb-Donau-Kreis	BaWü	08 4 25 103
Ristedt	Grafschaft Hoya	Ndsa	03 1 32 195
Risum-Lindholm	Nordfriesland	SchH	01 0 54 109
Ritterhude	Osterholz	Ndsa	03 4 33 147
Rittersbach	Odenwaldkreis	BaWü	08 2 25 080
Rittersbach	Roth	Bay	09 5 76 139
Rittersdorf	Bitburg-Prüm	RhPf	07 2 32 109
Rittershausen	Dillkreis	Hess	06 1 37 053
Rittershausen	Würzburg	Bay	09 6 79 181
Rittersheim	Donnersbergkreis	RhPf	07 3 33 062
Rittierode	Gandersheim	Ndsa	03 7 33 166
Rittsteig	Cham	Bay	09 3 72 152
Ritzerau	Herzogtum Lauenburg	SchH	01 0 53 101
Ritzhausen//Fehl-	Oberwesterwaldkreis	RhPf	07 1 39 024
Ritzisried	Neu-Ulm	Bay	09 7 75 148
Rivenich	Bernkastel-Wittlich	RhPf	07 2 31 111
Riveris	Trier-Saarburg	RhPf	07 2 35 116
Rixbeck	Lippstadt	NW	05 8 36 521
Rixen	Brilon	NW	05 8 33 718
Robern	Odenwaldkreis	BaWü	08 2 25 081
Robringhausen	Lippstadt	NW	05 8 36 217
Rockenau	Rhein-Neckar-Kreis	BaWü	08 2 26 072
Rockenberg	Wetteraukreis	Hess	06 1 85 021
Rockenhausen, Stadt	Donnersbergkreis	RhPf	07 3 33 063
Rockeskyll	Daun	RhPf	07 2 33 058
Rockolding	Pfaffenhofen a.d.Ilm	Bay	09 1 86 148
Rockstedt	Bremervörde	Ndsa	03 4 31 197
Rodach b. Coburg, Stadt	Coburg	Bay	09 4 73 158
Rodalben, Stadt	Pirmasens	RhPf	07 3 40 038
Rodder	Ahrweiler	RhPf	07 1 31 072
Rodecker Forst-Ost	Hof	Bay	09 4 75 444
Rodecker Forst-West	Kulmbach	Bay	09 4 77 444
Roden	Main-Spessart	Bay	09 6 77 178
Rodenäs	Nordfriesland	SchH	01 0 54 110
Rodenbach	Hanau	Hess	06 1 43 035
Rodenbach	Kaiserslautern	RhPf	07 3 35 040
Rodenbach b. Puderbach	Neuwied	RhPf	07 1 38 064
Rodenbek	Rendsburg-Eckernförde	SchH	01 0 58 138
Rodenberg, Stadt	Grafschaft Schaumburg	Ndsa	03 1 33 175
Rodenbostel//Duden-	Burgdorf	Ndsa	03 3 31 127
Rodenkirchen	Wesermarsch	Ndsa	03 8 36 125
Rodenkirchen (Bez. Köln)	Köln	NW	05 3 34 116
Rodershausen	Bitburg-Prüm	RhPf	07 2 32 110
Rodewald	Neustadt am Rübenberge	Ndsa	03 1 36 159

Gemeinde	Landkreis	Land	Statistische Kennziffer
Rodheim	Neustadt a.d.Aisch-Bad Windsheim	Bay	09 5 75 159
Roding, Stadt	Cham	Bay	09 3 72 153
Rodinger Forst	Cham	Bay	09 3 72 444
Rodt//Schleidweiler-	Trier-Saarburg	RhPf	07 2 35 121
Rodt//Taben-	Trier-Saarburg	RhPf	07 2 35 131
Röbersdorf	Bamberg	Bay	09 4 71 178
Röckenhof	Erlangen-Höchstadt	Bay	09 5 72 148
Röckenricht	Amberg-Sulzbach	Bay	09 3 71 147
Röckingen	Ansbach	Bay	09 5 71 192
Röddensen	Burgdorf	Ndsa	03 3 31 167
Rödelhausen	Rhein-Hunsrück-Kreis	RhPf	07 1 40 128
Rödelmaier	Rhön-Grabfeld	Bay	09 6 73 156
Rödelsee	Kitzingen	Bay	09 6 75 161
Rödental	Coburg	Bay	09 4 73 159
Rödern	Rhein-Hunsrück-Kreis	RhPf	07 1 40 129
Rödersheim-Gronau	Ludwigshafen	RhPf	07 3 38 022
Rödinghausen	Herford	NW	05 7 35 117
Röfingen	Günzburg	Bay	09 7 74 178
Rögling	Donau-Ries	Bay	09 7 79 206
Röhl	Bitburg-Prüm	RhPf	07 2 32 111
Röhrkasten	Grafschaft Schaumburg	Ndsa	03 1 33 176
Röhrmoos	Dachau	Bay	09 1 74 141
Röhrnbach, Markt	Freyung-Grafenau	Bay	09 2 72 141
Röhrse	Burgdorf	Ndsa	03 3 31 168
Röllbach	Miltenberg	Bay	09 6 76 151
Röllfeld	Miltenberg	Bay	09 6 76 152
Röllinghausen	Alfeld (Leine)	Ndsa	03 2 31 169
Röllshausen	Ziegenhain	Hess	06 2 45 051
Römerberg	Ludwigshafen	RhPf	07 3 38 023
Römersberg	Fritzlar-Homberg	Hess	06 2 33 076
Römershager Forst-Nord	Bad Kissingen	Bay	09 6 72 444
Römershager Forst-Ost	Bad Kissingen	Bay	09 6 72 444
Römershager Forst-Süd	Bad Kissingen	Bay	09 6 72 444
Römershausen	Biedenkopf	Hess	06 1 33 049
Römlinsdorf	Freudenstadt	BaWü	08 2 37 056
Römnitz	Herzogtum Lauenburg	SchH	01 0 53 102
Römstedt	Uelzen	Ndsa	03 3 39 252
Roes	Cochem-Zell	RhPf	07 1 35 075
Rösebeck	Warburg	NW	05 7 41 224
Rösenbeck	Brilon	NW	05 8 33 719
Röslau	Wunsiedel i.Fichtelgebirge	Bay	09 4 79 145
Rösrath	Rheinisch-Bergischer-Kreis	NW	05 3 36 119
Rössing	Springe	Ndsa	03 1 39 150
Röst	Dithmarschen	SchH	01 0 51 094
Rötenbach	Calw	BaWü	08 2 35 059
Rötenbach	Breisgau-Hochschwarzwald	BaWü	08 3 15 092
Rötenberg	Rottweil	BaWü	08 3 25 047
Roetgen	Aachen	NW	05 3 38 116
Rötgesbüttel	Gifhorn	Ndsa	03 3 34 211
Röthelweiher	Amberg-Sulzbach	Bay	09 3 71 444
Röthelweiher	Neustadt a.d.Waldnaab	Bay	09 3 74 444
Röthenbach	Wunsiedel i.Fichtelgebirge	Bay	09 4 79 146
Röthenbach (Allgäu)	Lindau (Bodensee)	Bay	09 7 76 124
Röthenbach a.d. Pegnitz, Stadt	Nürnberger Land	Bay	09 5 74 152
Röthenbach b. Altdorf	Nürnberger Land	Bay	09 5 74 153
Röthenbach b. Sankt Wolfgang	Roth	Bay	09 5 76 140
Röthlein	Schweinfurt	Bay	09 6 78 170
Rötsweiler-Nockenthal	Birkenfeld	RhPf	07 1 34 072
Röttbach	Main-Spessart	Bay	09 6 77 179
Röttenbach	Erlangen-Höchstadt	Bay	09 5 72 149
Röttenbach	Roth	Bay	09 5 76 141
Röttingen	Ostalbkreis	BaWü	08 1 36 059
Röttingen, Stadt	Würzburg	Bay	09 6 79 182
Rötz, Stadt	Cham	Bay	09 3 72 154
Rötzum	Peine	Ndsa	03 2 40 154
Roggden	Dillingen a.d.Donau	Bay	09 7 73 160
Roggenburg	Neu-Ulm	Bay	09 7 75 149

Rogging

Gemeinde	Landkreis	Land	Statistische Kennziffer
Rogging	Regensburg	Bay	09 3 75 192
Rohlfshagen	Stormarn	SchH	01 0 62 064
Rohlstorf	Segeberg	SchH	01 0 60 069
Rohr	Roth	Bay	09 5 76 142
Rohr i. NB, Markt	Kelheim	Bay	09 2 73 165
Rohrbach	Main-Spessart	Bay	09 6 77 180
Rohrbach	Neuburg-Schrobenhausen	Bay	09 1 85 156
Rohrbach	Pfaffenhofen a.d.Ilm	Bay	09 1 86 149
Rohrbach	Regensburg	Bay	09 3 75 193
Rohrbach	Donau-Ries	Bay	09 7 79 207
Rohrbach	Sankt Ingbert	Saar	10 0 36 123
Rohrbach	Landau-Bad Bergzabern	RhPf	07 3 37 068
Rohrbach	Birkenfeld	RhPf	07 1 34 073
Rohrbach	Rhein-Hunsrück-Kreis	RhPf	07 1 40 130
Rohrbach//Wartenberg-	Donnersbergkreis	RhPf	07 3 33 080
Rohrbrunner Forst	Aschaffenburg	Bay	09 6 71 444
Rohrdorf	Rosenheim	Bay	09 1 87 169
Rohrdorf	Calw	BaWü	08 2 35 060
Rohrdorf	Sigmaringen	BaWü	08 4 37 094
Rohrenfels	Neuburg-Schrobenhausen	Bay	09 1 85 157
Rohrsen	Nienburg (Weser)	Ndsa	03 1 37 179
Rohstorf	Lüneburg	Ndsa	03 3 37 195
Roigheim	Heilbronn	BaWü	08 1 25 084
Roklum	Wolfenbüttel	Ndsa	03 7 36 173
Rolfsbüttel	Gifhorn	Ndsa	03 3 34 212
Rolfsen	Harburg	Ndsa	03 3 35 208
Rolfshagen	Grafschaft Schaumburg	Ndsa	03 1 33 178
Rollshausen	Göttingen	Ndsa	03 2 34 198
Rollshausen	Marburg	Hess	06 2 39 086
Roloven//Ihme-	Hannover	Ndsa	03 1 35 147
Rommelfangen	Trier-Saarburg	RhPf	07 2 35 117
Rommelsbach	Reutlingen	BaWü	08 4 15 064
Rommelshausen	Rems-Murr-Kreis	BaWü	08 1 19 060
Rommelsried	Augsburg	Bay	09 7 72 196
Rommerode	Witzenhausen	Hess	06 2 43 040
Rommersheim	Bitburg-Prüm	RhPf	07 2 32 300
Rommerskirchen	Grevenbroich	NW	05 1 34 853
Romrod, Stadt	Vogelsbergkreis	Hess	06 1 84 014
Rondeshagen	Herzogtum Lauenburg	SchH	01 0 53 103
Ronneburg	Hanau	Hess	06 1 43 039
Ronnenberg	Hannover	Ndsa	03 1 35 173
Ronsberg, Markt	Ostallgäu	Bay	09 7 77 165
Ronshausen	Hersfeld-Rotenburg	Hess	06 2 73 017
Rorgenwies	Konstanz	BaWü	08 3 35 070
Rorodt	Bernkastel-Wittlich	RhPf	07 2 31 112
Rorup	Coesfeld	NW	05 5 34 714
Rosbach v.d. Höhe, Stadt	Wetteraukreis	Hess	06 1 85 022
Roschbach	Landau-Bad Bergzabern	RhPf	07 3 37 069
Roschberg	Sankt Wendel	Saar	10 0 37 525
Rosche	Uelzen	Ndsa	03 3 39 254
Roscheid	Bitburg-Prüm	RhPf	07 2 32 301
Rosdorf	Göttingen	Ndsa	03 2 34 173
Rosdorf	Steinburg	SchH	01 0 61 093
Rosebruch	Rotenburg (Wümme)	Ndsa	03 4 34 149
Roseburg	Herzogtum Lauenburg	SchH	01 0 53 104
Rosellen	Grevenbroich	NW	05 1 34 952
Rosenbach	Erlangen-Höchstadt	Bay	09 5 72 150
Rosenberg	Ostalbkreis	BaWü	08 1 36 060
Rosenberg	Odenwaldkreis	BaWü	08 2 25 082
Rosenberg, Stadt//Sulzbach-	Amberg-Sulzbach	Bay	09 3 71 151
Rosendahl	Coesfeld	NW	05 5 34 613
Rosendahl	Nordfriesland	SchH	01 0 54 111
Rosenfeld, Stadt	Zollernalbkreis	BaWü	08 4 17 054
Rosengarten	Schwäbisch Hall	BaWü	08 1 27 100
Rosengarten	Harburg	Ndsa	03 3 35 189
Rosenheim (Landkreis Altenkirchen)	Altenkirchen (Westerwald)	RhPf	07 1 32 095
Rosenheim, Stadt		Bay	09 1 63 000

Gemeinde	Landkreis	Land	Statistische Kennziffer
Rosenhof	Regensburg	Bay	09 3 75 194
Rosenkopf	Pirmasens	RhPf	07 3 40 223
Rosenthal	Lüneburg	Ndsa	03 3 37 196
Rosenthal	Peine	Ndsa	03 2 40 155
Rosenthal, Stadt	Frankenberg	Hess	06 2 32 066
Rosna	Sigmaringen	BaWü	08 4 37 095
Rossach	Coburg	Bay	09 4 73 160
Roßbach	Mühdorf a.lnn	Bay	09 1 83 141
Roßbach	Bad Kissingen	Bay	09 6 72 146
Roßbach	Rottal-lnn	Bay	09 2 77 142
Roßbach	Witzenhausen	Hess	06 2 43 041
Roßbach	Neuwied	RhPf	07 1 38 065
Roßbach	Oberwesterwaldkreis	RhPf	07 1 39 089
Roßbacher Forst	Bad Kissingen	Bay	09 6 72 444
Roßbachtal	Dillkreis	Hess	06 1 37 073
Roßbrunn	Würzburg	Bay	09 6 79 183
Roßdorf	Darmstadt	Hess	06 1 35 034
Roßdorf	Hanau	Hess	06 1 43 027
Roßdorf a. Forst	Bamberg	Bay	09 4 71 179
Rossert	Main-Taunus-Kreis	Hess	06 1 46 049
Roßhaupten	Ostallgäu	Bay	09 7 77 166
Roßlach	Kronach	Bay	09 4 76 168
Roßlaub	Roth	Bay	09 5 76 444
Roßstadt	Haßberge	Bay	09 6 74 191
Roßtal, Markt	Fürth	Bay	09 5 73 125
Roßtränkholtz//Pflugbühl	Neustadt a.d.Waldnaab	Bay	09 3 74 444
Rot	Rhein-Neckar-Kreis	BaWü	08 2 26 074
Rot am See	Schwäbisch Hall	BaWü	08 1 27 071
Rot an der Rot	Biberach	BaWü	08 4 26 100
Rotenburg (Wümme), Stadt	Rotenburg (Wümme)	Ndsa	03 4 34 150
Rotenburg a.d. Fulda, Stadt	Hersfeld-Rotenburg	Hess	06 2 73 018
Rotenhain	Oberwesterwaldkreis	RhPf	07 1 39 090
Rotenkamp	Helmstedt	Ndsa	03 7 35 160
Rotenkirchen	Einbeck	Ndsa	03 2 33 143
Rotenzimmern	Rottweil	BaWü	08 3 25 048
Roter Berg//Omerz u.	Bad Kissingen	Bay	09 6 72 444
Rotfelden	Calw	BaWü	08 2 35 062
Roth	Rhein-Lahn-Kreis	RhPf	07 1 41 118
Roth	Rhein-Hunsrück-Kreis	RhPf	07 1 40 131
Roth	Bad Kreuznach	RhPf	07 1 33 085
Roth	Altenkirchen (Westerwald)	RhPf	07 1 32 096
Roth	Dillkreis	Hess	06 1 37 057
Roth	Biedenkopf	Hess	06 1 33 051
Roth	Lichtenfels	Bay	09 4 78 157
Roth	Rhön-Grabfeld	Bay	09 6 73 157
Roth	Neu-Ulm	Bay	09 7 75 150
Roth an der Our	Bitburg-Prüm	RhPf	07 2 32 112
Roth b. Prüm	Bitburg-Prüm	RhPf	07 2 32 302
Roth, Stadt	Roth	Bay	09 5 76 143
Rothausen	Rhön-Grabfeld	Bay	09 6 73 158
Rothenbach	Oberwesterwaldkreis	RhPf	07 1 39 091
Rothenberg	Odenwaldkreis	Hess	06 1 81 014
Rothenberg	Main-Spessart	Bay	09 6 77 444
Rothenberg	Coburg	Bay	09 4 73 161
Rothenbuch	Aschaffenburg	Bay	09 6 71 148
Rothenbucher Forst	Aschaffenburg	Bay	09 6 71 444
Rothenburg ob der Tauber, Stadt	Ansbach	Bay	09 5 71 193
Rothenfelde//Bad	Osnabrück	Ndsa	03 5 37 169
Rothenfels, Stadt	Main-Spessart	Bay	09 6 77 181
Rothenkirchen	Kronach	Bay	09 4 76 444
Rothenkirchen, Markt	Kronach	Bay	09 4 76 169
Rothen sand	Bamberg	Bay	09 4 71 180
Rothenstadt	Neustadt a.d.Waldnaab	Bay	09 3 74 153
Rothhausen	Bad Kissingen	Bay	09 6 72 147
Rothmannsthal	Lichtenfels	Bay	09 4 78 158
Rothselberg	Kusel	RhPf	07 3 36 087
Rott	Altenkirchen (Westerwald)	RhPf	07 1 32 097

Rott

Gemeinde	Landkreis	Land	Statistische Kennziffer
Rott	Alfeld (Leine)	Ndsa	03 2 31 170
Rott	Landsberg a.Lech	Bay	09 1 81 137
Rott a. Inn	Rosenheim	Bay	09 1 87 170
Rottach-Egern	Miesbach	Bay	09 1 82 129
Rottbach	Fürstenfeldbruck	Bay	09 1 79 146
Rottenacker	Alb-Donau-Kreis	BaWü	08 4 25 104
Rottenbach	Coburg	Bay	09 4 73 162
Rottenbauer	Würzburg	Bay	09 6 79 184
Rottenberg	Aschaffenburg	Bay	09 6 71 149
Rottenbuch	Weilheim-Schongau	Bay	09 1 90 145
Rottenburg a.d. Laaber, Stadt	Landshut	Bay	09 2 74 176
Rottenburg am Neckar, Stadt	Tübingen	BaWü	08 4 16 036
Rottendorf	Würzburg	Bay	09 6 79 185
Rottenegg	Pfaffenhofen a.d.Ilm	Bay	09 1 86 150
Rottensteiner Forst	Haßberge	Bay	09 6 74 444
Rotter Forst-Nord	Rosenheim	Bay	09 1 87 444
Rotter Forst-Süd	Rosenheim	Bay	09 1 87 444
Rottersdorf	Deggendorf	Bay	09 2 71 147
Rotthalmünster, Markt	Passau	Bay	09 2 75 143
Rottorf	Gifhorn	Ndsa	03 3 34 213
Rottorf	Helmstedt	Ndsa	03 7 35 161
Rottum	Biberach	BaWü	08 4 26 102
Rottweil, Stadt	Rottweil	BaWü	08 3 25 049
Rotwald	Landsberg a.Lech	Bay	09 1 81 444
Roxel	Münster	NW	05 5 36 314
Roxheim	Bad Kreuznach	RhPf	07 1 33 086
Roxheim//Bobenheim-	Ludwigshafen	RhPf	07 3 38 004
Rubenheim	Sankt Ingbert	Saar	10 0 36 612
Ruchheim	Ludwigshafen	RhPf	07 3 38 024
Rudelstetten	Donau-Ries	Bay	09 7 79 208
Rudendorf	Haßberge	Bay	09 6 74 192
Ruderatshofen	Ostallgäu	Bay	09 7 77 167
Rudersberg	Rems-Murr-Kreis	BaWü	08 1 19 061
Ruderting	Passau	Bay	09 2 75 144
Rudletzholz	Roth	Bay	09 5 76 144
Rudolphstein	Hof	Bay	09 4 75 164
Rüber	Mayen-Koblenz	RhPf	07 1 37 095
Rübgarten	Reutlingen	BaWü	08 4 15 065
Rüchenbach	Biedenkopf	Hess	06 1 33 052
Rückeroth	Unterwesterwaldkreis	RhPf	07 1 42 064
Rückersdorf	Nürnberger Land	Bay	09 5 74 154
Rückersdorfer Forst	Nürnberger Land	Bay	09 5 74 444
Rückershausen	Wittgenstein	NW	05 8 42 427
Rückholz	Ostallgäu	Bay	09 7 77 168
Rückweiler	Birkenfeld	RhPf	07 1 34 074
Rüde	Schleswig	SchH	01 0 59 069
Rüdenau	Miltenberg	Bay	09 6 76 153
Rüdenhausen, Markt	Kitzingen	Bay	09 6 75 162
Rüdershausen	Göttingen	Ndsa	03 2 34 199
Rüdesheim	Bad Kreuznach	RhPf	07 1 33 117
Rüdesheim am Rhein, Stadt	Rheingaukreis	Hess	06 1 50 021
Rügge	Schleswig	SchH	01 0 59 070
Rügheim	Haßberge	Bay	09 6 74 193
Rügland	Ansbach	Bay	09 5 71 194
Rügshofen	Schweinfurt	Bay	09 6 78 171
Rühen	Gifhorn	Ndsa	03 3 34 263
Rühlingstetten	Ansbach	Bay	09 5 71 195
Rülzheim	Germersheim	RhPf	07 3 34 025
Rümmelsheim	Bad Kreuznach	RhPf	07 1 33 087
Rümmingen	Lörrach	BaWü	08 3 36 073
Rümpel	Stormarn	SchH	01 0 62 065
Ründeroth	Ooberbergischer Kreis	NW	05 3 35 118
Rüningen	Braunschweig	Ndsa	03 7 32 160
Rüper	Peine	Ndsa	03 2 40 156
Rüppershausen	Wittgenstein	NW	05 8 42 428
Rüscheid	Neuwied	RhPf	07 1 38 066
Rüspel	Bremervörde	Ndsa	03 4 31 198

Gemeinde	Landkreis	Land	Statistische Kennziffer
Rüsselsheim, Stadt	Groß-Gerau	Hess	06 1 42 024
Rüssen	Grafschaft Hoya	Ndsa	03 1 32 196
Rüssingen	Donnersbergkreis	RhPf	07 3 33 064
Rüßwühl	Waldshut	BaWü	08 3 37 094
Rütenbrock	Meppen	Ndsa	03 5 36 171
Rüthen, Stadt	Lippstadt	NW	05 8 36 425
Rütschdorf	Odenwaldkreis	BaWü	08 2 25 083
Rütschenhausen	Schweinfurt	Bay	09 6 78 172
Rugendorf	Kulmbach	Bay	09 4 77 151
Ruhestetten	Sigmaringen	BaWü	08 4 37 096
Ruhmannsdorf	Regen	Bay	09 2 76 141
Ruhmannsfelden, Markt	Regen	Bay	09 2 76 142
Ruhpolding	Traunstein	Bay	09 1 89 140
Ruhstorf a.d. Rott	Passau	Bay	09 2 75 145
Ruhwinkel	Plön	SchH	01 0 57 069
Ruit auf den Fildern	Esslingen	BaWü	08 1 16 060
Ruldingen	Sigmaringen	BaWü	08 4 37 097
Rullstorf	Lüneburg	Ndsa	03 3 37 197
Rumbach	Pirmasens	RhPf	07 3 40 039
Rumbeck	Arnsberg	NW	05 8 32 321
Rumeln-Kaldenhausen	Moers	NW	05 2 37 127
Rumohr	Rendsburg-Eckernförde	SchH	01 0 58 139
Runding	Cham	Bay	09 3 72 155
Runkel, Stadt	Oberlahnkreis	Hess	06 1 47 049
Rupboden//Eckarts-	Bad Kissingen	Bay	09 6 72 120
Rupbodener Forst	Bad Kissingen	Bay	09 6 72 444
Rupertshofen	Biberach	BaWü	08 4 26 103
Ruppach-Goldhausen	Unterwesterwaldkreis	RhPf	07 1 42 065
Ruppertsberg	Bad Dürkheim	RhPf	07 3 32 043
Ruppertsecken	Donnersbergkreis	RhPf	07 3 33 065
Ruppertshofen	Ostalbkreis	BaWü	08 1 36 061
Ruppertshofen	Rhein-Lahn-Kreis	RhPf	07 1 41 120
Ruppertshüttener Forst	Main-Spessart	Bay	09 6 77 444
Ruppertsweiler	Pirmasens	RhPf	07 3 40 040
Ruppichteroth	Rhein-Sieg-Kreis	NW	05 3 37 125
Ruprechtsberg	Landshut	Bay	09 2 74 177
Rusbend	Schaumburg-Lippe	Ndsa	03 1 38 157
Ruschberg	Birkenfeld	RhPf	07 1 34 075
Rußheim	Karlsruhe	BaWü	08 2 15 071
Rust	Ortenaukreis	BaWü	08 3 17 114
Rutesheim	Böblingen	BaWü	08 1 15 042
Ruthe	Hildesheim-Marienburg	Ndsa	03 2 35 195
Ruthmannsweiler	Neustadt a.d.Aisch-Bad Windsheim	Bay	09 5 75 160
Ruthweiler	Kusel	RhPf	07 3 36 088
Rutweiler a. Glan	Kusel	RhPf	07 3 36 089
Rutweiler a.d. Lauter	Kusel	RhPf	07 3 36 090

S

Saal	Sankt Wendel	Saar	10 0 37 216
Saal a.d. Donau	Kelheim	Bay	09 2 73 166
Saal a.d. Saale, Markt	Rhön-Grabfeld	Bay	09 6 73 160
Saalachauen	Berchtesgadener Land	Bay	09 1 72 444
Saaldorf	Berchtesgadener Land	Bay	09 1 72 130
Saalhaupt	Kelheim	Bay	09 2 73 167
Saalstadt	Pirmasens	RhPf	07 3 40 041
Saarbrücken, Stadt		Saar	10 0 11 000
Saarburg, Stadt	Trier-Saarburg	RhPf	07 2 35 118
Saarfels	Merzig-Wadern	Saar	10 0 32 218
Saarlörsbach	Merzig-Wadern	Saar	10 0 32 617
Saarlouis, Stadt	Saarlouis	Saar	10 0 35 116
Saarwellingen	Saarlouis	Saar	10 0 35 117
Sabershausen	Rhein-Hunsrück-Kreis	RhPf	07 1 40 132
Sachrang	Rosenheim	Bay	09 1 87 171
Sachsa, Stadt//Bad	Osterode am Harz	Ndsa	03 2 39 139
Sachsen	Ansbach	Bay	09 5 71 196

Sachsenbände

Gemeinde	Landkreis	Land	Statistische Kennziffer
Sachsenbände	Steinburg	SchH	01 0 61 094
Sachsenhagen, Stadt	Grafschaft Schaumburg	Ndsa	03 1 33 180
Sachsenheim, Stadt	Ludwigsburg	BaWü	08 1 18 076
Sachsenkam	Bad Tölz-Wolfratshausen	Bay	09 1 73 141
Sachsenried	Weilheim-Schongau	Bay	09 1 90 146
Sachsenwald (Forstgutsbezirk)	Herzogtum Lauenburg	SchH	01 0 53 105
Sack	Alfeld (Leine)	Ndsa	03 2 31 171
Sächsenheim	Würzburg	Bay	09 6 79 186
Säckingen, Stadt	Waldshut	BaWü	08 3 37 096
Saerbeck	Münster	NW	05 5 36 114
Saffig	Mayen-Koblenz	RhPf	07 1 37 096
Sahms	Herzogtum Lauenburg	SchH	01 0 53 106
Saig	Breisgau-Hochschwarzwald	BaWü	08 3 15 093
Sailauf	Aschaffenburg	Bay	09 6 71 150
Sailauer Forst	Aschaffenburg	Bay	09 6 71 444
Sainbach	Aichach-Friedberg	Bay	09 7 71 161
Salach	Göppingen	BaWü	08 1 17 042
Salching	Straubing-Bogen	Bay	09 2 78 182
Saldenburg	Freyung-Grafenau	Bay	09 2 72 142
Salem	Bodenseekreis	BaWü	08 4 35 052
Salem	Herzogtum Lauenburg	SchH	01 0 53 107
Salgen	Unterallgäu	Bay	09 7 78 190
Salksdorf	Landshut	Bay	09 2 74 178
Sallach	Rottal-Inn	Bay	09 2 77 143
Sallach	Straubing-Bogen	Bay	09 2 78 183
Sallneck	Lörrach	BaWü	08 3 36 074
Salm	Daun	RhPf	07 2 33 060
Salmanskirchen	Mühlendorf a.Inn	Bay	09 1 83 142
Salmbach	Enzkreis	BaWü	08 2 36 053
Salmsdorf	Haßberge	Bay	09 6 74 194
Salmshausen	Ziegenhain	Hess	06 2 45 056
Salmthal	Bernkastel-Wittlich	RhPf	07 2 31 113
Salmünster, Stadt	Schlüchtern	Hess	06 1 51 029
Saltendorf	Schwandorf	Bay	09 3 76 158
Saltendorf a.d. Naab	Schwandorf	Bay	09 3 76 157
Salz	Rhön-Grabfeld	Bay	09 6 73 161
Salz	Oberwesterwaldkreis	RhPf	07 1 39 093
Salzbergen	Lingen	Ndsa	03 5 34 156
Salzburg	Oberwesterwaldkreis	RhPf	07 1 39 094
Salzdahlum	Wolfenbüttel	Ndsa	03 7 36 174
Salzderhelden, Flecken	Einbeck	Ndsa	03 2 33 144
Salzdetfurth, Stadt//Bad	Hildesheim-Marienburg	Ndsa	03 2 35 196
Salzforst	Bad Kissingen	Bay	09 6 72 444
Salzgitter, Stadt		Ndsa	03 7 13 000
Salzhausen	Harburg	Ndsa	03 3 35 214
Salzhemmendorf, Flecken	Hameln-Pyrmont	Ndsa	03 1 34 178
Salzig//Bad	Rhein-Hunsrück-Kreis	RhPf	07 1 40 004
Salzkotten, Stadt	Büren	NW	05 7 32 521
Salzschlirf, Bad	Fulda	Hess	06 2 72 021
Salzstetten	Freudenstadt	BaWü	08 2 37 058
Salzuflen, Bad, Stadt	Lippe	NW	05 7 37 125
Salzweg	Passau	Bay	09 2 75 146
Sambach	Bamberg	Bay	09 4 71 181
Sambleben	Wolfenbüttel	Ndsa	03 7 36 175
Samerberg	Rosenheim	Bay	09 1 87 172
Samern	Grafschaft Bentheim	Ndsa	03 5 33 160
Sammenheim	Weißenburg-Gunzenhausen	Bay	09 5 77 166
Samsbacher Forst	Schwandorf	Bay	09 3 76 444
Sand a. Main	Haßberge	Bay	09 6 74 195
Sandbach	Passau	Bay	09 2 75 147
Sandberg	Rhön-Grabfeld	Bay	09 6 73 162
Sandbostel	Bremervörde	Ndsa	03 4 31 199
Sande	Nordfriesland	SchH	01 0 54 112
Sande	Friesland	Ndsa	03 8 33 118
Sande	Paderborn	NW	05 7 40 513
Sandersdorf	Eichstätt	Bay	09 1 76 158
Sandesneben	Herzogtum Lauenburg	SchH	01 0 53 108



Gemeinde	Landkreis	Land	Statistische Kennziffer
Sandhausen	Osterholz	Ndsa	03 4 33 148
Sandhausen	Rhein-Neckar-Kreis	BaWü	08 2 26 076
Sandsbach	Kelheim	Bay	09 2 73 168
Sandstedt	Wesermünde	Ndsa	03 4 37 183
Sandweiler	Rastatt	BaWü	08 2 16 046
Sankt Alban	Donnersbergkreis	RhPf	07 3 33 066
Sankt Aldegund	Cochem-Zell	RhPf	07 1 35 076
Sankt Andreasberg, Bergstadt	Goslar	Ndsa	03 7 34 148
Sankt Annen	Dithmarschen	SchH	01 0 51 096
Sankt Augustin	Rhein-Sieg-Kreis	NW	05 3 37 112
Sankt Barbara	Saarlouis	Saar	10 0 35 919
Sankt Bartholomä//Forst	Berchtesgadener Land	Bay	09 1 72 444
Sankt Blasien, Stadt	Waldshut	BaWü	08 3 37 097
Sankt Dionys	Lüneburg	Ndsa	03 3 37 198
Sankt Englmar	Straubing-Bogen	Bay	09 2 78 184
Sankt Georgen im Schwarzwald, Stadt	Schwarzwald-Baar-Kreis	BaWü	08 3 26 052
Sankt Georgen//Forst	Bayreuth	Bay	09 4 72 444
Sankt Goar, Stadt	Rhein-Hunsrück-Kreis	RhPf	07 1 40 133
Sankt Goarshausen, Stadt	Rhein-Lahn-Kreis	RhPf	07 1 41 121
Sankt Hülfe	Grafschaft Diepholz	Ndsa	03 1 31 161
Sankt Ilgen	Rhein-Neckar-Kreis	BaWü	08 2 26 077
Sankt Ingbert, Stadt	Sankt Ingbert	Saar	10 0 36 124
Sankt Johann	Mayen-Koblenz	RhPf	07 1 37 097
Sankt Johann	Mainz-Bingen	RhPf	07 3 39 050
Sankt Jürgen	Osterholz	Ndsa	03 4 33 149
Sankt Katharinen	Bad Kreuznach	RhPf	07 1 33 088
Sankt Leon	Rhein-Neckar-Kreis	BaWü	08 2 26 078
Sankt Märgen	Breisgau-Hochschwarzwald	BaWü	08 3 15 094
Sankt Margarethen	Steinburg	SchH	01 0 61 095
Sankt Martin	Landau-Bad Bergzabern	RhPf	07 3 37 070
Sankt Mauritiz	Münster	NW	05 5 36 414
Sankt Michaelisdonn	Dithmarschen	SchH	01 0 51 097
Sankt Nikolaus	Saarbrücken	Saar	10 0 34 517
Sankt Oswald	Freyung-Grafenau	Bay	09 2 72 444
Sankt Oswald	Freyung-Grafenau	Bay	09 2 72 143
Sankt Peter	Breisgau-Hochschwarzwald	BaWü	08 3 15 095
Sankt Peter-Ording	Nordfriesland	SchH	01 0 54 113
Sankt Sebastian	Mayen-Koblenz	RhPf	07 1 37 222
Sankt Thomas	Bitburg-Prüm	RhPf	07 2 32 113
Sankt Ulrich	Breisgau-Hochschwarzwald	BaWü	08 3 15 096
Sankt Veit, Stadt//Neumarkt-	Mühdorf a.Inn	Bay	09 1 83 129
Sankt Wendel, Stadt	Sankt Wendel	Saar	10 0 37 112
Sankt Wilhelm	Breisgau-Hochschwarzwald	BaWü	08 3 15 097
Sankt Wolfgang	Erding	Bay	09 1 77 137
Sankt Zeno//Forst	Berchtesgadener Land	Bay	09 1 72 444
Sapelloh	Nienburg (Weser)	Ndsa	03 1 37 180
Sarching	Regensburg	Bay	09 3 75 195
Sargenroth	Rhein-Hunsrück-Kreis	RhPf	07 1 40 134
Sarlhusen	Steinburg	SchH	01 0 61 096
Sarmersbach	Daun	RhPf	07 2 33 061
Sarmsheim//Münster-	Mainz-Bingen	RhPf	07 3 39 038
Sarninghausen	Nienburg (Weser)	Ndsa	03 1 37 181
Sarstedt, Stadt	Hildesheim-Marienburg	Ndsa	03 2 35 197
Sarzbüttel	Dithmarschen	SchH	01 0 51 098
Sasbach	Ortenaukreis	BaWü	08 3 17 116
Sasbach	Emmendingen	BaWü	08 3 16 038
Sasbachwalden	Ortenaukreis	BaWü	08 3 17 118
Sassanfahrt	Bamberg	Bay	09 4 71 182
Sassen	Daun	RhPf	07 2 33 236
Sassenberg, Stadt	Warendorf	NW	05 5 40 113
Sassendorf	Lüneburg	Ndsa	03 3 37 199
Sassendorf, Bad	Soest	NW	05 8 40 114
Sassenhausen	Wittgenstein	NW	05 8 42 232
Sassenholz	Bremervörde	Ndsa	03 4 31 200
Saßmannshausen	Wittgenstein	NW	05 8 42 429
Satrup	Schleswig	SchH	01 0 59 071
Satteldorf	Schwäbisch Hall	BaWü	08 1 27 073

## Sauensiek

Gemeinde	Landkreis	Land	Statistische Kennziffer
Sauensiek	Stade	Ndsa	03 4 35 192
Sauerlach	München	Bay	09 1 84 141
Sauerloh u. Wolfsmoos	Roth	Bay	09 5 76 444
Sauernheim	Ansbach	Bay	09 5 71 197
Sauerthal	Rhein-Lahn-Kreis	RhPf	07 1 41 122
Sauingen	Wolfenbüttel	Ndsa	03 7 36 176
Saulburg	Straubing-Bogen	Bay	09 2 78 185
Sauldorf	Sigmaringen	BaWü	08 4 37 099
Saulengrain	Unterallgäu	Bay	09 7 78 191
Saulgau, Stadt	Sigmaringen	BaWü	08 4 37 100
Saulgrub	Garmisch-Partenkirchen	Bay	09 1 80 129
Saulheim	Alzey-Worms	RhPf	07 3 31 058
Sausenhofen	Weißenburg-Gunzenhausen	Bay	09 5 77 167
Saustrup	Schleswig	SchH	01 0 59 072
Saxler	Daun	RhPf	07 2 33 062
Schaafheim	Dieburg	Hess	06 1 36 041
Schaalby	Schleswig	SchH	01 0 59 073
Schabringen	Dillingen a.d.Donau	Bay	09 7 73 161
Schacht-Audorf	Rendsburg-Eckernförde	SchH	01 0 58 140
Schackendorf	Segeberg	SchH	01 0 60 070
Schäferreiholz	Cham	Bay	09 3 72 444
Schäfstall	Donau-Ries	Bay	09 7 79 209
Schäftlarn	München	Bay	09 1 84 142
Schafbrücke	Saarbrücken	Saar	10 0 34 217
Schaffhausen	Saarlouis	Saar	10 0 35 813
Schafflund	Flensburg-Land	SchH	01 0 52 058
Schafstedt	Dithmarschen	SchH	01 0 51 099
Schafflach	Miesbach	Bay	09 1 82 130
Schaidt	Germersheim	RhPf	07 3 34 026
Schale	Tecklenburg	NW	05 5 39 213
Schalkenbach	Ahrweiler	RhPf	07 1 31 073
Schalkenmehren	Daun	RhPf	07 2 33 063
Schalkham	Landshut	Bay	09 2 74 179
Schalkholz	Dithmarschen	SchH	01 0 51 100
Schalksmühle	Lüdenscheid	NW	05 8 31 122
Schalkstetten	Alb-Donau-Kreis	BaWü	08 4 25 106
Schallbach	Lörrach	BaWü	08 3 36 075
Schalldorf	Ebersberg	Bay	09 1 75 136
Schallern	Lippstadt	NW	05 8 36 324
Schallfeld	Schweinfurt	Bay	09 6 78 173
Schallodenbach	Kaiserslautern	RhPf	07 3 35 041
Schallstadt-Wolfenweiler	Breisgau-Hochschwarzwald	BaWü	08 3 15 098
Schambach	Straubing-Bogen	Bay	09 2 78 186
Schameder	Wittgenstein	NW	05 8 42 313
Schammelsdorf	Bamberg	Bay	09 4 71 183
Schanbach	Esslingen	BaWü	08 1 16 061
Schandelah	Braunschweig	Ndsa	03 7 32 161
Schankweiler	Bitburg-Prüm	RhPf	07 2 32 114
Schapbach	Freudenstadt	BaWü	08 2 37 059
Schapdetten	Münster	NW	05 5 36 213
Schapen	Braunschweig	Ndsa	03 7 32 162
Schapen	Lingen	Ndsa	03 5 34 157
Scharbeutz//Haffkrug-	Ostholstein	SchH	01 0 55 019
Schardebüll	Nordfriesland	SchH	01 0 54 114
Scharenstetten	Alb-Donau-Kreis	BaWü	08 4 25 107
Scharfbillig	Bitburg-Prüm	RhPf	07 2 32 115
Scharfenberg	Brilon	NW	05 8 33 721
Scharmbeck, Stadt//Osterholz-	Osterholz	Ndsa	03 4 33 140
Scharmbeckstotel	Osterholz	Ndsa	03 4 33 150
Scharmede	Büren	NW	05 7 32 522
Scharnebeck	Lüneburg	Ndsa	03 3 37 200
Scharnhagen	Esslingen	BaWü	08 1 16 062
Scharnhorst	Celle	Ndsa	03 3 32 182
Scharrel	Neustadt am Rübenberge	Ndsa	03 1 36 160
Scharrel (Oldenburg)	Cloppenburg	Ndsa	03 8 32 127
Scharrendorf	Grafschaft Hoya	Ndsa	03 1 32 197
Scharringhausen	Grafschaft Diepholz	Ndsa	03 1 31 162

Gemeinde	Landkreis	Land	Statistische Kennziffer
Schashagen	Ostholstein	SchH	01 0 55 037
Schauenburg	Kassel	Hess	06 2 74 023
Schauenstein, Stadt	Hof	Bay	09 4 75 165
Schauerberg	Pirmasens	RhPf	07 3 40 042
Schauernheim//Dannstadt	Ludwigshafen	RhPf	07 3 38 006
Schaufling	Deggendorf	Bay	09 2 71 148
Schaumburg	Rhein-Lahn-Kreis	RhPf	07 1 41 123
Schaumburg	Grafschaft Schaumburg	Ndsa	03 1 33 181
Schauren	Cochem-Zell	RhPf	07 1 35 077
Schauren	Birkenfeld	RhPf	07 1 34 076
Schechingen	Ostalbkreis	BaWü	08 1 36 062
Scheden	Göttingen	Ndsa	03 2 34 200
Schederndorf	Bamberg	Bay	09 4 71 184
Scheer, Stadt	Sigmaringen	BaWü	08 4 37 101
Scheerhorn	Grafschaft Bentheim	Ndsa	03 5 33 161
Scheeßel	Rotenburg (Wümme)	Ndsa	03 4 34 151
Schefflenz	Odenwaldkreis	BaWü	08 2 25 115
Scheggerott	Schleswig	SchH	01 0 59 074
Scheibenhardt	Germersheim	RhPf	07 3 34 027
Scheid	Daun	RhPf	07 2 33 237
Scheidegg, Markt	Lindau (Bodensee)	Bay	09 7 76 125
Scheiden	Merzig-Wadern	Saar	10 0 32 419
Scheidental	Odenwaldkreis	BaWü	08 2 25 086
Scheidt	Rhein-Lahn-Kreis	RhPf	07 1 41 124
Scheidt	Saarbrücken	Saar	10 0 34 218
Scheie	Schaumburg-Lippe	Ndsa	03 1 38 158
Scheinfeld, Stadt	Neustadt a.d.Aisch-Bad Windsheim	Bay	09 5 75 161
Scheitenkorb	Bitburg-Prüm	RhPf	07 2 32 116
Schelingen	Breisgau-Hochschwarzwald	BaWü	08 3 15 099
Schelklingen, Stadt	Alb-Donau-Kreis	BaWü	08 4 25 108
Schellbronn	Enzkreis	BaWü	08 2 36 054
Schelldorf	Eichstätt	Bay	09 1 76 159
Schellenbach	Günzburg	Bay	09 7 74 179
Schellenberg//Hellenhahn	Oberwesterwaldkreis	RhPf	07 1 39 039
Schellenberger Forst	Berchtesgadener Land	Bay	09 1 72 444
Schellerten	Hildesheim-Marienburg	Ndsa	03 2 35 198
Schellhorn	Plön	SchH	01 0 57 070
Schellweiler	Kusel	RhPf	07 3 36 091
Schelrade	Dithmarschen	SchH	01 0 51 101
Schemmerberg	Biberach	BaWü	08 4 26 105
Schemmerhofen	Biberach	BaWü	08 4 26 134
Schenefeld	Steinburg	SchH	01 0 61 097
Schenefeld, Stadt	Pinneberg	SchH	01 0 56 044
Schenkelberg	Unterwesterwaldkreis	RhPf	07 1 42 066
Schenkenzell	Rottweil	BaWü	08 3 25 050
Schenklengsfeld	Hersfeld-Rotenburg	Hess	06 2 73 019
Scheppach	Hohenlohekreis	BaWü	08 1 26 071
Scheppach, Markt//Jettingen-	Günzburg	Bay	09 7 74 144
Scheppacher Forst	Augsburg	Bay	09 7 72 444
Scheppau	Helmstedt	Ndsa	03 7 35 166
Schepsdorf-Lohne	Lingen	Ndsa	03 5 34 158
Scherenbostel	Burgdorf	Ndsa	03 3 31 169
Scherfede	Warburg	NW	05 7 41 523
Scheringen	Odenwaldkreis	BaWü	08 2 25 087
Schermbeck	Rees	NW	05 2 38 718
Schermbeck	Grafschaft Schaumburg	Ndsa	03 1 33 182
Schernau	Kitzingen	Bay	09 6 75 163
Scherneck	Coburg	Bay	09 4 73 163
Schernfeld	Eichstätt	Bay	09 1 76 160
Scherstetten	Augsburg	Bay	09 7 72 197
Scherzingen	Breisgau-Hochschwarzwald	BaWü	08 3 15 100
Schessinghausen	Nienburg (Weser)	Ndsa	03 1 37 182
ScheBlitz, Stadt	Bamberg	Bay	09 4 71 185
Scheuerfeld	Altenkirchen (Westerwald)	RhPf	07 1 32 098
Scheuern	Bitburg-Prüm	RhPf	07 2 32 117
Scheuern	Sankt Wendel	Saar	10 0 37 715
Scheuern//Kalenborn-	Daun	RhPf	07 2 33 036

**Scheuring**

Gemeinde	Landkreis	Land	Statistische Kennziffer
Scheuring	Landsberg a.Lech	Bay	09 1 81 138
Scheyern	Pfaffenhofen a.d.Ilm	Bay	09 1 86 151
Schickelsheim	Helmstedt	Ndsa	03 7 35 167
Schieder-Schwalenberg, Stadt	Lippe	NW	05 7 37 126
Schienen	Konstanz	BaWü	08 3 35 071
Schieren	Helmstedt	Ndsa	03 7 35 524
Schieren	Segeberg	SchH	01 0 60 071
Schierensee	Rendsburg-Eckernförde	SchH	01 0 58 141
Schierling, Markt	Regensburg	Bay	09 3 75 196
Schierneichen-Deinsen	Schaumburg-Lippe	Ndsa	03 1 38 159
Schiersfeld	Donnersbergkreis	RhPf	07 3 33 067
Schiesheim	Rhein-Lahn-Kreis	RhPf	07 1 41 125
Schießen	Neu-Ulm	Bay	09 7 75 151
Schiffdorf	Wesermünde	Ndsa	03 4 37 184
Schiffelbach	Marburg	Hess	06 2 39 093
Schifferstadt, Stadt	Ludwigshafen	RhPf	07 3 38 025
Schiffweiler	Ottweiler	Saar	10 0 33 411
Schillerslage	Burgdorf	Ndsa	03 3 31 170
Schillingen	Trier-Saarburg	RhPf	07 2 35 119
Schillingsfürst, Stadt	Ansbach	Bay	09 5 71 198
Schillingstadt	Tauberkreis	BaWü	08 1 28 105
Schillsdorf	Plön	SchH	01 0 57 071
Schiltach, Stadt	Rottweil	BaWü	08 3 25 051
Schiltberg	Aichach-Friedberg	Bay	09 7 71 162
Schimborn	Aschaffenburg	Bay	09 6 71 151
Schimmendorf	Kulmbach	Bay	09 4 77 152
Schindhard	Pirmasens	RhPf	07 3 40 043
Schinkel	Rendsburg-Eckernförde	SchH	01 0 58 142
Schinna	Nienburg (Weser)	Ndsa	03 1 37 183
Schiphorst	Herzogtum Lauenburg	SchH	01 0 53 109
Schippach	Miltenberg	Bay	09 6 76 154
Schirmitz	Neustadt a.d.Waldnaab	Bay	09 3 74 154
Schirnding	Wunsiedel i.Fichtelgebirge	Bay	09 4 79 147
Schirnsdorf	Erlangen-Höchstadt	Bay	09 5 72 151
Schirradorf	Kulmbach	Bay	09 4 77 153
Schlachters	Lindau (Bodensee)	Bay	09 7 76 126
Schladen	Goslar	Ndsa	03 7 34 137
Schladt	Bernkastel-Wittlich	RhPf	07 2 31 114
Schlächtenhaus	Lörrach	BaWü	08 3 36 076
Schlag	Freyung-Grafenau	Bay	09 2 72 144
Schlaifhausen	Forchheim	Bay	09 4 74 162
Schlaitdorf	Esslingen	BaWü	08 1 16 063
Schlammersdorf	Forchheim	Bay	09 4 74 163
Schlammersdorf	Neustadt a.d.Waldnaab	Bay	09 3 74 155
Schlangen	Lippe	NW	05 7 37 127
Schlangenbad	Untertaunuskreis	Hess	06 1 52 066
Schlarpe	Northeim	Ndsa	03 2 38 168
Schlat	Göppingen	BaWü	08 1 17 043
Schleching	Traunstein	Bay	09 1 89 141
Schlechtbach	Rems-Murr-Kreis	BaWü	08 1 19 062
Schleeßel	Rothenburg (Wümme)	Ndsa	03 4 34 152
Schlegel	Hof	Bay	09 4 75 166
Schlegelsberg	Unterallgäu	Bay	09 7 78 192
Schlehdorf	Bad Tölz-Wolfratshausen	Bay	09 1 73 142
Schleich	Trier-Saarburg	RhPf	07 2 35 120
Schleichacher Forst-Nordost//Fabrik-	Haßberge	Bay	09 6 74 444
Schleichacher Forst-Südwest//Fabrik-	Haßberge	Bay	09 6 74 444
Schleicherholz	Nürnberg Land	Bay	09 5 74 444
Schleid	Bitburg-Prüm	RhPf	07 2 32 118
Schleiden, Stadt	Euskirchen	NW	05 3 33 124
Schleidweiler-Rodt	Trier-Saarburg	RhPf	07 2 35 121
Schlesen	Plön	SchH	01 0 57 072
Schleswig, Stadt	Schleswig	SchH	01 0 59 075
Schlewecke	Gandersheim	Ndsa	03 7 33 167
Schlichtenberger Wald	Freyung-Grafenau	Bay	09 2 72 444
Schlichting	Dithmarschen	SchH	01 0 51 102
Schliekum	Springe	Ndsa	03 1 39 152

Gemeinde	Landkreis	Land	Statistische Kennziffer
Schliengen	Lörrach	BaWü	08 3 36 078
Schlier	Ravensburg	BaWü	08 4 36 069
Schlierbach	Göppingen	BaWü	08 1 17 044
Schlierschied	Rhein-Hunsrück-Kreis	RhPf	07 1 40 135
Schliensee, Markt	Miesbach	Bay	09 1 82 131
Schlierstadt	Odenwaldkreis	BaWü	08 2 25 088
Schliestedt	Wolfenbüttel	Ndsa	03 7 36 178
Schlitz, Stadt	Vogelsbergkreis	Hess	06 1 84 015
Schloß Holte-Stukenbrock	Gütersloh	NW	05 7 33 116
Schloß Neuhaus	Paderborn	NW	05 7 40 514
Schloß Ricklingen	Neustadt am Rübenberge	Ndsa	03 1 36 156
Schlossau	Odenwaldkreis	BaWü	08 2 25 089
Schloßböckelheim	Bad Kreuznach	RhPf	07 1 33 089
Schlottfeld	Steinburg	SchH	01 0 61 098
Schlottenhof	Wunsiedel i.Fichtelgebirge	Bay	09 4 79 148
Schluchsee	Breisgau-Hochschwarzwald	BaWü	08 3 15 102
Schlüchtern, Kreisstadt	Schlüchtern	Hess	06 1 51 032
Schlüsselfeld, Stadt	Erlangen-Höchstadt	Bay	09 5 72 152
Schlußdorf	Osterholz	Ndsa	03 4 33 151
Schluttenbach	Karlsruhe	BaWü	08 2 15 072
Schmachtenberg	Miltenberg	Bay	09 6 76 155
Schmähingen	Donau-Ries	Bay	09 7 79 210
Schmalenbeck	Osterholz	Ndsa	03 4 33 152
Schmalenberg	Pirmasens	RhPf	07 3 40 044
Schmalenbruch-Windhorn	Schaumburg-Lippe	Ndsa	03 1 38 160
Schmalensee	Segeberg	SchH	01 0 60 072
Schmalfeld	Segeberg	SchH	01 0 60 073
Schmalförden	Grafschaft Diepholz	Ndsa	03 1 31 163
Schmallenberg, Stadt	Meschede	NW	05 8 37 614
Schmalstede	Rendsburg-Eckernförde	SchH	01 0 58 143
Schmalwasser-Nord//Forst	Rhön-Grabfeld	Bay	09 6 73 444
Schmalwasser-Süd//Forst	Rhön-Grabfeld	Bay	09 6 73 444
Schmarrie	Springe	Ndsa	03 1 39 153
Schmatzhausen	Landshut	Bay	09 2 74 180
Schmedenstedt	Peine	Ndsa	03 2 40 157
Schmedeswuth	Dithmarschen	SchH	01 0 51 103
Schmellerforst	Augsburg	Bay	09 7 72 444
Schmelz	Saarlouis	Saar	10 0 35 615
Schmerlecke	Lippstadt	NW	05 8 36 325
Schmerlenbacher Wald	Aschaffenburg	Bay	09 6 71 444
Schmidgaden	Schwandorf	Bay	09 3 76 159
Schmidmühlen, Markt	Amberg-Weizbach	Bay	09 3 71 148
Schmidthachenbach	Birkenfeld	RhPf	07 1 34 077
Schmidtstadt	Amberg-Weizbach	Bay	09 3 71 149
Schmiechen	Aichach-Friedberg	Bay	09 7 71 163
Schmiechen	Alb-Donau-Kreis	BaWü	08 4 25 109
Schmieh	Calw	BaWü	08 2 35 064
Schmilau	Herzogtum Lauenburg	SchH	01 0 53 110
Schmißberg	Birkenfeld	RhPf	07 1 34 078
Schmitshausen	Pirmasens	RhPf	07 3 40 224
Schmitt	Cochem-Zell	RhPf	07 1 35 078
Schmitten	Hochtaunuskreis	Hess	06 1 76 009
Schmittweiler (Amtsgericht Lauterecken)	Bad Kreuznach	RhPf	07 1 33 090
Schmölz	Kronach	Bay	09 4 76 170
Schnabelwaid, Markt	Bayreuth	Bay	09 4 72 184
Schnackenburg, Stadt	Lüchow-Dannenberg	Ndsa	03 3 36 290
Schnaid	Forchheim	Bay	09 4 74 164
Schnait	Rems-Murr-Kreis	BaWü	08 1 19 065
Schnaitsee	Traunstein	Bay	09 1 89 142
Schnaittach	Nürnberger Land	Bay	09 5 74 444
Schnaittach, Markt	Nürnberger Land	Bay	09 5 74 155
Schnaittenbach, Stadt	Amberg-Weizbach	Bay	09 3 71 150
Schnakenbek	Herzogtum Lauenburg	SchH	01 0 53 111
Schnappenhammer Forst	Kronach	Bay	09 4 76 444
Schnarchenreuth	Hof	Bay	09 4 75 167
Schnarup-Thumby	Schleswig	SchH	01 0 59 076
Schnatebüll//Oster	Nordfriesland	SchH	01 0 54 102

**Schnatebüll//Wester**

Gemeinde	Landkreis	Land	Statistische Kennziffer
Schnatebüll//Wester	Nordfriesland	SchH	01 0 54 153
Schneckenhausen	Kaiserslautern	RhPf	07 3 35 042
Schneckenhofen	Günzburg	Bay	09 7 74 180
Schneckenlohe	Kronach	Bay	09 4 76 171
Schnedinghausen	Northeim	Ndsa	03 2 38 169
Schneeberg, Markt	Miltenberg	Bay	09 6 76 156
Schneeheide	Fallingbostal	Ndsa	03 3 33 169
Schneeren	Neustadt am Rübenberge	Ndsa	03 1 36 161
Schnefflingen	Gifhorn	Ndsa	03 3 34 215
Schnega	Lüchow-Dannenberg	Ndsa	03 3 36 291
Schneidhart	Kelheim	Bay	09 2 73 169
Schneizlreuth	Berchtesgadener Land	Bay	09 1 72 131
Schnellbach	Rhein-Hunsrück-Kreis	RhPf	07 1 40 136
Schnelldorf	Ansbach	Bay	09 5 71 199
Schnepfenbach	Kitzingen	Bay	09 6 75 164
Schnepke	Grafschaft Hoya	Ndsa	03 1 32 198
Schneppenbach	Bad Kreuznach	RhPf	07 1 33 204
Schneppenhausen	Darmstadt	Hess	06 1 35 035
Schneverdingen	Soltau	Ndsa	03 3 38 150
Schney	Lichtenfels	Bay	09 4 78 159
Schnorbach	Rhein-Hunsrück-Kreis	RhPf	07 1 40 138
Schnürpflingen	Alb-Donau-Kreis	BaWü	08 4 25 110
Schnufenhofen	Neumarkt i.d.OPf.	Bay	09 3 73 158
Schnuttenbach	Günzburg	Bay	09 7 74 181
Schobüll	Nordfriesland	SchH	01 0 54 115
Schoden	Trier-Saarburg	RhPf	07 2 35 122
Schöffau	Garmisch-Partenkirchen	Bay	09 1 80 130
Schöffengrund	Wetzlar	Hess	06 1 54 094
Schöfweg	Freyung-Grafenau	Bay	09 2 72 145
Schöllbrunn	Karlsruhe	BaWü	08 2 15 073
Schöller	Düsseldorf-Mettmann	NW	05 1 32 313
Schöllkrippen, Markt	Aschaffenburg	Bay	09 6 71 152
Schöllkrippener Forst	Aschaffenburg	Bay	09 6 71 444
Schöllnach, Markt	Deggendorf	Bay	09 2 71 149
Schömberg	Freudenstadt	BaWü	08 2 37 060
Schömberg	Calw	BaWü	08 2 35 065
Schömberg, Stadt	Zollernalbkreis	BaWü	08 4 17 057
Schömerich	Trier-Saarburg	RhPf	07 2 35 123
Schönaich	Böblingen	BaWü	08 1 15 044
Schönanger	Freyung-Grafenau	Bay	09 2 72 146
Schönau	Rottal-Inn	Bay	09 2 77 144
Schönau	Cham	Bay	09 3 72 156
Schönau	Berchtesgadener Land	Bay	09 1 72 132
Schönau (Pfalz)	Pirmasens	RhPf	07 3 40 045
Schönau a.d. Brend	Rhön-Grabfeld	Bay	09 6 73 163
Schönau im Schwarzwald, Stadt	Lörrach	BaWü	08 3 36 079
Schönau, Stadt	Rhein-Neckar-Kreis	BaWü	08 2 26 080
Schönbach	Daun	RhPf	07 2 33 064
Schönbach	Dillkreis	Hess	06 1 37 058
Schönbek	Rendsburg-Eckernförde	SchH	01 0 58 144
Schönberg	Herzogtum Lauenburg	SchH	01 0 53 112
Schönberg	Bernkastel-Wittlich	RhPf	07 2 31 115
Schönberg	Nürnberger Land	Bay	09 5 74 444
Schönberg	Weilheim-Schongau	Bay	09 1 90 147
Schönberg	Mühlendorf a.Inn	Bay	09 1 83 143
Schönberg (Holstein)	Plön	SchH	01 0 57 073
Schönberg, Markt	Freyung-Grafenau	Bay	09 2 72 147
Schönborn	Donnersbergkreis	RhPf	07 3 33 068
Schönborn	Rhein-Hunsrück-Kreis	RhPf	07 1 40 139
Schönborn	Rhein-Lahn-Kreis	RhPf	07 1 41 126
Schönborn//Bad	Karlsruhe	BaWü	08 2 15 100
Schönbrunn	Rhein-Neckar-Kreis	BaWü	08 2 26 081
Schönbrunn	Dachau	Bay	09 1 74 142
Schönbrunn	Wunsiedel i.Fichtelgebirge	Bay	09 4 79 149
Schönbrunn	Lichtenfels	Bay	09 4 78 160
Schönbrunn	Bamberg	Bay	09 4 71 186
Schönbrunn a. Lusen	Freyung-Grafenau	Bay	09 2 72 148

Gemeinde	Landkreis	Land	Statistische Kennziffer
Schönbrunner Wald	Freyung-Grafenau	Bay	09 2 72 444
Schönderling	Bad Kissingen	Bay	09 6 72 148
Schöndorf	Trier-Saarburg	RhPf	07 2 35 124
Schönebach	Günzburg	Bay	09 7 74 182
Schöneberg	Unterallgäu	Bay	09 7 78 193
Schöneberg	Neuwied	RhPf	07 1 38 067
Schöneberg	Bad Kreuznach	RhPf	07 1 33 091
Schöneberg	Altenkirchen (Westerwald)	RhPf	07 1 32 099
Schöneck	Hanau	Hess	06 1 43 037
Schönecken	Bitburg-Prüm	RhPf	07 2 32 304
Schönenberg	Lörrach	BaWü	08 3 36 080
Schönenberg-Kübelberg	Kusel	RhPf	07 3 36 092
Schönewörde	Gifhorn	Ndsa	03 3 34 216
Schönfeld	Tauberkreis	BaWü	08 1 28 107
Schönficht	Tirschenreuth	Bay	09 3 77 151
Schöngesing	Fürstenfeldbruck	Bay	09 1 79 147
Schöngesinger Forst	Fürstenfeldbruck	Bay	09 1 79 444
Schönhagen	Northeim	Ndsa	03 2 38 170
Schönhaid	Tirschenreuth	Bay	09 3 77 152
Schönhorst	Rendsburg-Eckernförde	SchH	01 0 58 145
Schöningen	Helmstedt	Ndsa	03 7 35 525
Schöningen, Stadt	Helmstedt	Ndsa	03 7 35 168
Schönkirchen	Plön	SchH	01 0 57 074
Schönleiten	Aichach-Friedberg	Bay	09 7 71 164
Schönlohe	Neumarkt i.d.OPf.	Bay	09 3 73 444
Schönningstedt	Stormarn	SchH	01 0 62 066
Schönrain	Bad Tölz-Wolfratshausen	Bay	09 1 73 143
Schönramer Filz	Traunstein	Bay	09 1 89 444
Schönsee, Stadt	Schwandorf	Bay	09 3 76 160
Schönstein	Ziegenhain	Hess	06 2 45 059
Schöntal	Hohenlohekreis	BaWü	08 1 26 072
Schönthal	Cham	Bay	09 3 72 157
Schönwald im Schwarzwald	Schwarzwald-Baar-Kreis	BaWü	08 3 26 054
Schönwald, Stadt	Wunsiedel i.Fichtelgebirge	Bay	09 4 79 150
Schönwalde am Bungsberg	Ostholstein	SchH	01 0 55 038
Schönweide	Plön	SchH	01 0 57 075
Schöppenstedt, Stadt	Wolfenbüttel	Ndsa	03 7 36 179
Schöppingen	Ahaus	NW	05 5 31 121
Schöttlingen	Schaumburg-Lippe	Ndsa	03 1 38 176
Schoholtensen	Grafschaft Schaumburg	Ndsa	03 1 33 184
Scholen	Grafschaft Diepholz	Ndsa	03 1 31 164
Scholen	Grafschaft Hoya	Ndsa	03 1 32 199
Schollach	Breisgau-Hochschwarzwald	BaWü	08 3 15 103
Schollbrunn	Main-Spessart	Bay	09 6 77 182
Schonach im Schwarzwald	Schwarzwald-Baar-Kreis	BaWü	08 3 26 055
Schonderfeld	Main-Spessart	Bay	09 6 77 183
Schondorf a. Ammersee	Landsberg a.Lech	Bay	09 1 81 139
Schondra, Markt	Bad Kissingen	Bay	09 6 72 149
Schongau, Stadt	Weilheim-Schongau	Bay	09 1 90 148
Schoningen	Northeim	Ndsa	03 2 38 171
Schonstett	Rosenheim	Bay	09 1 87 173
Schonungen	Schweinfurt	Bay	09 6 78 174
Schopfheim, Stadt	Lörrach	BaWü	08 3 36 081
Schopfloch	Freudenstadt	BaWü	08 2 37 061
Schopfloch	Esslingen	BaWü	08 1 16 064
Schopfloch, Markt	Ansbach	Bay	09 5 71 200
Schopflohe	Donau-Ries	Bay	09 7 79 211
Schopp	Kaiserslautern	RhPf	07 3 35 204
Schorlingborstel	Grafschaft Hoya	Ndsa	03 1 32 200
Schornbach	Rems-Murr-Kreis	BaWü	08 1 19 066
Schorndorf	Cham	Bay	09 3 72 158
Schorndorf, Stadt	Rems-Murr-Kreis	BaWü	08 1 19 067
Schornsheim	Alzey-Worms	RhPf	07 3 31 059
Schornweisach	Neustadt a.d.Aisch-Bad Windsheim	Bay	09 5 75 162
Schortens	Friesland	Ndsa	03 8 33 119
Schott//Uppgant	Norden	Ndsa	03 6 33 167
Schotten, Stadt	Vogelsbergkreis	Hess	06 1 84 016

**Schottenbühl//Leiten u.**

Gemeinde	Landkreis	Land	Statistische Kennziffer
Schottenbühl//Leiten u.	Amberg-Weizsach	Bay	09 3 71 444
Schottenstein	Coburg	Bay	09 4 73 164
Schramberg, Stadt	Rottweil	BaWü	08 3 25 053
Schrattenbach	Oberallgäu	Bay	09 7 80 138
Schrecksbach	Ziegenhain	Hess	06 2 45 061
Schreez	Bayreuth	Bay	09 4 72 185
Schretstaken	Herzogtum Lauenburg	SchH	01 0 53 113
Schretzheim	Dillingen a.d.Donau	Bay	09 7 73 162
Schriesheim, Stadt	Rhein-Neckar-Kreis	BaWü	08 2 26 082
Schrobenhausen, Stadt	Neuburg-Schrobenhausen	Bay	09 1 85 158
Schröck	Marburg	Hess	06 2 39 096
Schrozberg, Stadt	Schwäbisch Hall	BaWü	08 1 27 075
Schrum	Dithmarschen	SchH	01 0 51 104
Schuby	Schleswig	SchH	01 0 59 077
Schülern	Soltau	Ndsa	03 3 38 151
Schüllar	Wittgenstein	NW	05 8 42 233
Schülldorf	Rendsburg-Eckernförde	SchH	01 0 58 146
Schüller	Daun	RhPf	07 2 33 239
Schülz	Dithmarschen	SchH	01 0 51 105
Schülz b. Nortorf	Rendsburg-Eckernförde	SchH	01 0 58 147
Schülz b. Rendsburg	Rendsburg-Eckernförde	SchH	01 0 58 148
Schürdt	Altenkirchen (Westerwald)	RhPf	07 1 32 100
Schürensöhlen	Herzogtum Lauenburg	SchH	01 0 53 114
Schüttorf, Stadt	Grafschaft Bentheim	Ndsa	03 5 33 162
Schützingen	Enzkreis	BaWü	08 2 36 055
Schuld	Ahrweiler	RhPf	07 1 31 074
Schulenberg im Oberharz	Goslar	Ndsa	03 7 34 149
Schulenburg	Stormarn	SchH	01 0 62 067
Schulenburg	Hannover	Ndsa	03 1 35 174
Schulenburg (Leine)	Springe	Ndsa	03 1 39 154
Schulendorf	Herzogtum Lauenburg	SchH	01 0 53 115
Schulensode	Braunschweig	Ndsa	03 7 32 163
Schulßbacher Forst	Neustadt a.d.Aisch-Bad Windsheim	Bay	09 5 75 444
Schussenried, Stadt//Bad	Biberach	BaWü	08 4 26 014
Schuttern	Ortenaukreis	BaWü	08 3 17 120
Schüttertal	Ortenaukreis	BaWü	08 3 17 121
Schutterwald	Ortenaukreis	BaWü	08 3 17 122
Schutz	Daun	RhPf	07 2 33 065
Schutzbach	Altenkirchen (Westerwald)	RhPf	07 1 32 101
Schwabach, Stadt		Bay	09 5 65 000
Schwabbach	Hohenlohekreis	BaWü	08 1 26 073
Schwabbruck	Weilheim-Schongau	Bay	09 1 90 149
Schwabe	Rendsburg-Eckernförde	SchH	01 0 58 149
Schwabegg	Augsburg	Bay	09 7 72 198
Schwaben, Markt//Markt	Ebersberg	Bay	09 1 75 127
Schwabenheim a.d. Selz	Mainz-Bingen	RhPf	07 3 39 051
Schwabenheim//Pfaffen-	Bad Kreuznach	RhPf	07 1 33 078
Schwabhausen b. Dachau	Dachau	Bay	09 1 74 143
Schwabmühlhausen	Augsburg	Bay	09 7 72 199
Schwabmünchen, Stadt	Augsburg	Bay	09 7 72 200
Schwabniederhofen	Weilheim-Schongau	Bay	09 1 90 150
Schwabsberg	Ostalbkreis	BaWü	08 1 36 064
Schwabsoien	Weilheim-Schongau	Bay	09 1 90 151
Schwabstedt	Nordfriesland	SchH	01 0 54 116
Schwabstedter Westerkoo	Nordfriesland	SchH	01 0 54 117
Schwabthal	Lichtenfels	Bay	09 4 78 161
Schwackenreute	Konstanz	BaWü	08 3 35 073
Schwäbisch Gmünd, Stadt	Ostalbkreis	BaWü	08 1 36 065
Schwäbisch Hall, Stadt	Schwäbisch Hall	BaWü	08 1 27 076
Schwärzelbach	Bad Kissingen	Bay	09 6 72 150
Schwaförden	Grafschaft Diepholz	Ndsa	03 1 31 165
Schwaig	Kelheim	Bay	09 2 73 170
Schwaig b. Nürnberg	Nürnberger Land	Bay	09 5 74 156
Schwaigen	Garmisch-Partenkirchen	Bay	09 1 80 131
Schwaigern, Stadt	Heilbronn	BaWü	08 1 25 086
Schwaighausen	Unterallgäu	Bay	09 7 78 194
Schwaighauser Forst	Regensburg	Bay	09 3 75 444



Gemeinde	Landkreis	Land	Statistische Kennziffer
Schwaikheim	Rems-Murr-Kreis	BaWü	08 1 19 068
Schwalbach a. Ts., Stadt	Main-Taunus-Kreis	Hess	06 1 46 039
Schwalbach/Saar	Saarlouis	Saar	10 0 35 118
Schwalbach, Bad, Stadt	Untertaunuskreis	Hess	06 1 52 067
Schwalenberg, Stadt//Schieder-	Lippe	NW	05 7 37 126
Schwalingen	Soltau	Ndsa	03 3 38 152
Schwall	Rhein-Hunsrück-Kreis	RhPf	07 1 40 140
Schwalmstadt, Stadt	Ziegenhain	Hess	06 2 45 079
Schwalmtal	Kempen-Krefeld	NW	05 1 35 115
Schwalmtal	Vogelsbergkreis	Hess	06 1 84 017
Schwambach	Neustadt a.d.Aisch-Bad Windsheim	Bay	09 5 75 444
Schwanau	Ortenaukreis	BaWü	08 3 17 150
Schwand	Kulmbach	Bay	09 4 77 154
Schwand b. Nürnberg, Markt	Roth	Bay	09 5 76 145
Schwanden//Kottweiler-	Kaiserslautern	RhPf	07 3 35 020
Schwander Forst	Neustadt a.d.Waldnaab	Bay	09 3 74 444
Schwandorf, Stadt	Schwandorf	Bay	09 3 76 161
Schwanewede	Osterholz	Ndsa	03 4 33 153
Schwaney	Paderborn	NW	05 7 40 216
Schwanfeld	Schweinfurt	Bay	09 6 78 175
Schwangau	Ostallgäu	Bay	09 7 77 169
Schwanheim	Pirmasens	RhPf	07 3 40 047
Schwaningen	Waldshut	BaWü	08 3 37 100
Schwarne	Grafschaft Hoya	Ndsa	03 1 32 201
Schwarmstedt	Fallingb.ostel	Ndsa	03 3 33 170
Schwartau, Stadt//Bad	Ostholstein	SchH	01 0 55 004
Schwartbuck	Plön	SchH	01 0 57 076
Schwarzenberg	Meppen	Ndsa	03 5 36 173
Schwarzenpohl	Lingen	Ndsa	03 5 34 159
Schwarzach	Odenwaldkreis	BaWü	08 2 25 116
Schwarzach	Rastatt	BaWü	08 2 16 048
Schwarzach a. Main, Markt	Kitzingen	Bay	09 6 75 165
Schwarzach b. Kulmbach	Kulmbach	Bay	09 4 77 155
Schwarzach b. Nabburg	Schwandorf	Bay	09 3 76 162
Schwarzach, Markt	Straubing-Bogen	Bay	09 2 78 187
Schwarzacher Hochwald	Straubing-Bogen	Bay	09 2 78 444
Schwarzbach//Hasselbeck-	Düsseldorf-Mettmann	NW	05 1 32 411
Schwarzen	Rhein-Hunsrück-Kreis	RhPf	07 1 40 141
Schwarzenau	Wittgenstein	NW	05 8 42 234
Schwarzenbach	Neustadt a.d.Waldnaab	Bay	09 3 74 156
Schwarzenbach	Erlangen-Höchststadt	Bay	09 5 72 153
Schwarzenbach	Tirschenreuth	Bay	09 3 77 153
Schwarzenbach	Sankt Wendel	Saar	10 0 37 322
Schwarzenbach a. Wald//Forst	Hof	Bay	09 4 75 444
Schwarzenbach a. Wald, Stadt	Hof	Bay	09 4 75 169
Schwarzenbach a.d. Saale, Stadt	Hof	Bay	09 4 75 168
Schwarzenbek, Stadt	Herzogtum Lauenburg	SchH	01 0 53 116
Schwarzenberg	Melsungen	Hess	06 2 40 056
Schwarzenberg	Freudenstadt	BaWü	08 2 37 062
Schwarzenberg	Neustadt a.d.Aisch-Bad Windsheim	Bay	09 5 75 444
Schwarzenborn	Bernkastel-Wittlich	RhPf	07 2 31 116
Schwarzenborn, Stadt	Ziegenhain	Hess	06 2 45 062
Schwarzenbruck	Nürnberger Land	Bay	09 5 74 157
Schwarzenfeld, Markt	Schwandorf	Bay	09 3 76 163
Schwarzenhammer	Wunsiedel i.Fichtelgebirge	Bay	09 4 79 151
Schwarzenholz	Saarlouis	Saar	10 0 35 119
Schwarzenstein	Hof	Bay	09 4 75 170
Schwarzenthonhausen	Regensburg	Bay	09 3 75 197
Schwarzer Berg	Kronach	Bay	09 4 76 444
Schwarzerden	Sankt Wendel	Saar	10 0 37 526
Schwarzerden	Bad Kreuznach	RhPf	07 1 33 205
Schwarzhofen, Markt	Schwandorf	Bay	09 3 76 164
Schwebenried	Main-Spessart	Bay	09 6 77 184
Schwebheim	Schweinfurt	Bay	09 6 78 176
Schweckhausen	Warburg	NW	05 7 41 421
Schwedelbach	Kaiserslautern	RhPf	07 3 35 043
Schwedeneck	Rendsburg-Eckernförde	SchH	01 0 58 150

Schwefingen

Gemeinde	Landkreis	Land	Statistische Kennziffer
Schwefingen	Meppen	Ndsa	03 5 36 174
Schwegenheim	Germersheim	RhPf	07 3 34 028
Schwei	Wesermarsch	Ndsa	03 8 36 126
Schweiburg	Wesermarsch	Ndsa	03 8 36 127
Schweich	Trier-Saarb.urg	RhPf	07 2 35 125
Schweigen-Rechtenbach	Landau-Bad Bergzabern	RhPf	07 3 37 071
Schweighausen	Rhein-Lahn-Kreis	RhPf	07 1 41 127
Schweighausen	Ortenaukreis	BaWü	08 3 17 125
Schweighof	Breisgau-Hochschwarzwald	BaWü	08 3 15 105
Schweighofen	Landau-Bad Bergzabern	RhPf	07 3 37 072
Schweimke	Gifhorn	Ndsa	03 3 34 217
Schweindorf	Wittmund	Ndsa	03 6 34 153
Schweinfurt, Stadt		Bay	09 6 62 000
Schweinhausen	Biberach	BaWü	08 4 26 107
Schweinschied	Bad Kreuznach	RhPf	07 1 33 092
Schweinsdorf	Ansbach	Bay	09 5 71 201
Schweinshaupten	Haßberge	Bay	09 6 74 196
Schweinspoint	Donau-Ries	Bay	09 7 79 212
Schweisdorf	Bamberg	Bay	09 4 71 187
Schweisweiler	Donnersbergkreis	RhPf	07 3 33 069
Schweitenkirchen	Pfaffenhofen a.d.Ilm	Bay	09 1 86 152
Schweix	Pirmasens	RhPf	07 3 40 048
Schwelle	Büren	NW	05 7 32 523
Schwelm, Stadt	Ennepe-Ruhr-Kreis	NW	05 9 34 117
Schwemlingen	Merzig-Wadern	Saar	10 0 32 318
Schwemmelsbach	Schweinfurt	Bay	09 6 78 177
Schwendi	Biberach	BaWü	08 4 26 108
Schwenenbach	Dillingen a.d.Donau	Bay	09 7 73 163
Schwenningen	Dillingen a.d.Donau	Bay	09 7 73 164
Schwenningen	Sigmaringen	BaWü	08 4 37 102
Schwenningen, Stadt/Villingen-	Schwarzwald-Baar-Kreis	BaWü	08 3 26 074
Schweppenhausen	Bad Kreuznach	RhPf	07 1 33 093
Schwerbach	Birkenfeld	RhPf	07 1 34 079
Schweringen	Grafschaft Hoya	Ndsa	03 1 32 202
Schweringhausen	Grafschaft Diepholz	Ndsa	03 1 31 166
Schwerinsdorf	Leer	Ndsa	03 6 32 200
Schwerte, Stadt	Iserlohn	NW	05 9 35 114
Schwerzen	Waldshut	BaWü	08 3 37 101
Schwesing	Nordfriesland	SchH	01 0 54 118
Schwetzingen, Stadt	Rhein-Neckar-Kreis	BaWü	08 2 26 084
Schwicheldt	Peine	Ndsa	03 2 40 158
Schwickershausen	Limburg	Hess	06 1 45 045
Schwieberdingen	Ludwigsburg	BaWü	08 1 18 067
Schwienau	Uelzen	Ndsa	03 3 39 303
Schwienhusen	Dithmarschen	SchH	01 0 51 106
Schwiffling	Landsberg a.Lech	Bay	09 1 81 140
Schwimbach	Roth	Bay	09 5 76 146
Schwimmbach	Straubing-Bogen	Bay	09 2 78 188
Schwindegg	Mühdorf a.Inn	Bay	09 1 83 144
Schwingbach	Wetzlar	Hess	06 1 54 095
Schwirzheim	Bitburg-Prüm	RhPf	07 2 32 305
Schwissel	Segeberg	SchH	01 0 60 074
Schwitschen	Rotenburg (Wümme)	Ndsa	03 4 34 153
Schwitten	Iserlohn	NW	05 8 35 415
Schwörshem	Donau-Ries	Bay	09 7 79 213
Schwörstadt	Lörrach	BaWü	08 3 36 082
Schwollen	Birkenfeld	RhPf	07 1 34 080
Schwüblingsen	Burgdorf	Ndsa	03 3 31 171
Schwürlitz	Lichtenfels	Bay	09 4 78 162
Sebbenhausen	Nienburg (Weser)	Ndsa	03 1 37 184
Sebbeterode	Ziegenhain	Hess	06 2 45 063
Sebexen	Osterode am Harz	Ndsa	03 2 39 142
Seboldshausen	Gandersheim	Ndsa	03 7 33 168
Sechshelden	Dillkreis	Hess	06 1 37 059
Sechsthal	Haßberge	Bay	09 6 74 197
Seck	Oberwesterwaldkreis	RhPf	07 1 39 095
Seckach	Odenwaldkreis	BaWü	08 2 25 091

Gemeinde	Landkreis	Land	Statistische Kennziffer
Seckenhausen	Grafschaft Hoya	Ndsa	03 1 32 203
Seebach	Ortenaukreis	BaWü	08 3 17 126
Seebach	Deggendorf	Bay	09 2 71 150
Seebbergen	Osterholz	Ndsa	03 4 33 154
Seebruck	Traunstein	Bay	09 1 89 143
Seeburg	Göttingen	Ndsa	03 2 34 201
Seeburg	Reutlingen	BaWü	08 4 15 066
Seedorf	Rottweil	BaWü	08 3 25 054
Seedorf	Lüneburg	Ndsa	03 3 37 201
Seedorf	Bremervörde	Ndsa	03 4 31 201
Seedorf	Segeberg	SchH	01 0 60 075
Seedorf	Herzogtum Lauenburg	SchH	01 0 53 117
Seedorf//Borgdorf	Rendsburg-Eckernförde	SchH	01 0 58 023
Seefeld	Rendsburg-Eckernförde	SchH	01 0 58 151
Seefeld	Wesermarsch	Ndsa	03 8 36 128
Seefeld//Oberalting-	Starnberg	Bay	09 1 88 132
Seefeldten	Breisgau-Hochschwarzwald	BaWü	08 3 15 106
Seeg	Ostallgäu	Bay	09 7 77 170
Seehausen	Osterholz	Ndsa	03 4 33 155
Seehausen a. Staffelsee	Garmisch-Partenkirchen	Bay	09 1 80 132
Seeheim	Darmstadt	Hess	06 1 35 036
Seekirch	Biberach	BaWü	08 4 26 109
Seelach	Augsburg	Bay	09 7 72 444
Seelach	Kronach	Bay	09 4 76 172
Seelbach	Ortenaukreis	BaWü	08 3 17 127
Seelbach	Rhein-Lahn-Kreis	RhPf	07 1 41 128
Seelbach	Marburg	Hess	06 2 39 100
Seelbach (Westerwald)	Altenkirchen (Westerwald)	RhPf	07 1 32 103
Seelbach bei Hamm (Sieg)	Altenkirchen (Westerwald)	RhPf	07 1 32 102
Seelen	Kusel	RhPf	07 3 36 093
Seelscheid//Neunkirchen-	Rhein-Sieg-Kreis	NW	05 3 37 122
Seelze	Hannover	Ndsa	03 1 35 175
Seeon	Traunstein	Bay	09 1 89 144
Seershausen	Gifhorn	Ndsa	03 3 34 218
Seesbach	Bad Kreuznach	RhPf	07 1 33 094
Seesen I	Gandersheim	Ndsa	03 7 33 525
Seesen II	Gandersheim	Ndsa	03 7 33 526
Seesen, Stadt	Gandersheim	Ndsa	03 7 33 169
Seeshaupt	Weilheim-Schongau	Bay	09 1 90 152
Seestermühle	Pinneberg	SchH	01 0 56 045
Seeth	Nordfriesland	SchH	01 0 54 119
Seeth-Ekholt	Pinneberg	SchH	01 0 56 046
Seevetal	Harburg	Ndsa	03 3 35 250
Seewald	Freudenstadt	BaWü	08 2 37 073
Seffern	Bitburg-Prüm	RhPf	07 2 32 119
Sefferweich	Bitburg-Prüm	RhPf	07 2 32 120
Segeberg, Stadt//Bad	Segeberg	SchH	01 0 60 005
Segeste	Alfeld (Leine)	Ndsa	03 2 31 172
Segeten	Waldshut	BaWü	08 3 37 102
Seggebruch	Schaumburg-Lippe	Ndsa	03 1 38 161
Seglohe	Donau-Ries	Bay	09 7 79 214
Segnitz	Kitzingen	Bay	09 6 75 166
Sehestedt	Rendsburg-Eckernförde	SchH	01 0 58 152
Sehlde	Alfeld (Leine)	Ndsa	03 2 31 173
Sehlde	Wolfenbüttel	Ndsa	03 7 36 180
Sehlem	Alfeld (Leine)	Ndsa	03 2 31 174
Sehlem	Bernkastel-Wittlich	RhPf	07 2 31 117
Sehmsdorf	Stormarn	SchH	01 0 62 068
Sehnde	Burgdorf	Ndsa	03 3 31 172
Sehndorf	Merzig-Wadern	Saar	10 0 32 721
Sehnsen	Nienburg (Weser)	Ndsa	03 1 37 185
Seibelsdorf, Markt	Kronach	Bay	09 4 76 173
Seibersbach	Bad Kreuznach	RhPf	07 1 33 095
Seiboldsdorf	Neuburg-Schrobenhausen	Bay	09 1 85 159
Seibranz	Ravensburg	BaWü	08 4 36 072
Seidwitz	Bayreuth	Bay	09 4 72 186
Seifen	Altenkirchen (Westerwald)	RhPf	07 1 32 104

Seifertshofen

Gemeinde	Landkreis	Land	Statistische Kennziffer
Seifertshofen	Günzburg	Bay	09 7 74 183
Seigertshausen	Ziegenhain	Hess	06 2 45 064
Seilhofen	Dillkreis	Hess	06 1 37 060
Seinsfeld	Bitburg-Prüm	RhPf	07 2 32 306
Seinsheim, Markt	Kitzingen	Bay	09 6 75 167
Seinstedt	Wolfenbüttel	Ndsa	03 7 36 181
Seißen	Alb-Donau-Kreis	BaWü	08 4 25 111
Seitingen	Tuttlingen	BaWü	08 3 27 045
Seiwerath	Bitburg-Prüm	RhPf	07 2 32 307
Selb-Plößberg	Wunsiedel i.Fichtelgebirge	Bay	09 4 79 153
Selb, Stadt	Wunsiedel i.Fichtelgebirge	Bay	09 4 79 152
Selbach	Sankt Wendel	Saar	10 0 37 323
Selbach (Sieg)	Altenkirchen (Westerwald)	RhPf	07 1 32 105
Selber Forst	Wunsiedel i.Fichtelgebirge	Bay	09 4 79 444
Selbitz, Stadt	Hof	Bay	09 4 75 171
Selchenbach	Kusel	RhPf	07 3 36 094
Selent	Plön	SchH	01 0 57 077
Selkant	Heinsberg	NW	05 3 40 117
Selgenstadt	Ansbach	Bay	09 5 71 202
Seligenstadt, Stadt	Offenbach	Hess	06 1 49 024
Selk	Schleswig	SchH	01 0 59 078
Sellenstedt	Alfeld (Leine)	Ndsa	03 2 31 175
Sellerich	Bitburg-Prüm	RhPf	07 2 32 308
Sellstedt	Wesermünde	Ndsa	03 4 37 186
Selm	Lüdinghausen	NW	05 5 35 213
Selsingen	Bremervörde	Ndsa	03 4 31 202
Selters	Oberlahnkreis	Hess	06 1 47 053
Selters (Westerwald)	Unterwesterwaldkreis	RhPf	07 1 42 067
Selzen	Mainz-Bingen	RhPf	07 3 39 053
Sembach	Kaiserslautern	RhPf	07 3 35 205
Semberg	Bamberg	Bay	09 4 71 444
Semd	Dieburg	Hess	06 1 36 043
Semerskirchen	Kelheim	Bay	09 2 73 171
Semmenstedt	Wolfenbüttel	Ndsa	03 7 36 182
Sendelbach	Haßberge	Bay	09 6 74 198
Senden	Lüdinghausen	NW	05 5 35 114
Senden, Markt	Neu-Ulm	Bay	09 7 75 152
Sendenhorst, Stadt	Beckum	NW	05 5 32 612
Sengenthal	Neumarkt i.d.OPf.	Bay	09 3 73 159
Sengerich	Bitburg-Prüm	RhPf	07 2 32 309
Sengkofen	Regensburg	Bay	09 3 75 198
Senheim	Cochem-Zell	RhPf	07 1 35 079
Senkelewald	Ostallgäu	Bay	09 7 77 444
Sennfeld	Schweinfurt	Bay	09 6 78 178
Sennfeld	Odenwaldkreis	BaWü	08 2 25 092
Sensbachtal	Odenwaldkreis	Hess	06 1 81 015
Senscheid	Ahrweiler	RhPf	07 1 31 075
Sensweiler	Birkenfeld	RhPf	07 1 34 081
Seppenrade	Lüdinghausen	NW	05 5 35 513
Seringhausen	Lippstadt	NW	05 8 36 218
Serkendorf	Lichtenfels	Bay	09 4 78 163
Serres	Enzkreis	BaWü	08 2 36 057
Serrfeld	Rhön-Grabfeld	Bay	09 6 73 164
Serrig	Trier-Saarburg	RhPf	07 2 35 126
Sersheim	Ludwigsburg	BaWü	08 1 18 068
Sessenbach	Unterwesterwaldkreis	RhPf	07 1 42 068
Sessenhausen	Unterwesterwaldkreis	RhPf	07 1 42 069
Seßlach, Stadt	Coburg	Bay	09 4 73 165
Seth	Segeberg	SchH	01 0 60 076
Setlage	Lingen	Ndsa	03 5 34 160
Setzingen	Alb-Donau-Kreis	BaWü	08 4 25 112
Seubelsdorf	Lichtenfels	Bay	09 4 78 164
Seubersdorf i.d. OPf.	Neumarkt i.d.OPf.	Bay	09 3 73 160
Seukendorf	Fürth	Bay	09 5 73 126
Seulbitz	Bayreuth	Bay	09 4 72 187
Seulbitz a.d. sächs. Saale	Hof	Bay	09 4 75 172
Seulingen	Göttingen	Ndsa	03 2 34 202

Gemeinde	Landkreis	Land	Statistische Kennziffer
Seußen	Wunsiedel i.Fichtelgebirge	Bay	09 4 79 154
Seußling	Bamberg	Bay	09 4 71 188
Sevenich	Rhein-Hunsrück-Kreis	RhPf	07 1 40 143
Sevenig (Our)	Bitburg-Prüm	RhPf	07 2 32 310
Sevenig bei Neuerburg	Bitburg-Prüm	RhPf	07 2 32 121
Sexau	Emmendingen	BaWü	08 3 16 039
Seyboldsdorf	Landshut	Bay	09 2 74 181
Seybothenreuth	Bayreuth	Bay	09 4 72 188
Seybothenreuther Forst	Bayreuth	Bay	09 4 72 444
Seyweiler	Homburg	Saar	10 0 31 513
Sibbesse	Alfeld (Leine)	Ndsa	03 2 31 176
Sichtigvor	Arnsberg	NW	05 8 32 615
Sickenhofen	Dieburg	Hess	06 1 36 044
Sickershausen	Kitzingen	Bay	09 6 75 168
Siddessen	Warburg	NW	05 7 41 319
Siddinghausen	Büren	NW	05 7 32 317
Sieboldingen	Landau-Bad Bergzabern	RhPf	07 3 37 073
Siebenbach	Mayen-Koblenz	RhPf	07 1 37 099
Siebenbäumen	Herzogtum Lauenburg	SchH	01 0 53 118
Siebeneich	Hohenlohekreis	BaWü	08 1 26 075
Siebeneichen	Herzogtum Lauenburg	SchH	01 0 53 119
Siebnach	Unterallgäu	Bay	09 7 78 195
Sieden	Nienburg (Weser)	Ndsa	03 1 37 186
Siedenburg, Flecken	Grafschaft Diepholz	Ndsa	03 1 31 167
Siedlinghausen	Brilon	NW	05 8 33 224
Siefersheim	Alzey-Worms	RhPf	07 3 31 060
Siegbach	Dillkreis	Hess	06 1 37 075
Siegburg, Stadt	Rhein-Sieg-Kreis	NW	05 3 37 126
Siegelau	Emmendingen	BaWü	08 3 16 040
Siegelsbach	Heilbronn	BaWü	08 1 25 087
Siegen, Stadt	Siegen	NW	05 8 39 114
Siegenburg, Markt	Kelheim	Bay	09 2 73 172
Siegendorf	Schweinfurt	Bay	09 6 78 179
Siegertsbrunn	München	Bay	09 1 84 143
Siegertshofen	Augsburg	Bay	09 7 72 201
Siegsdorf	Traunstein	Bay	09 1 89 145
Siek	Stormarn	SchH	01 0 62 069
Sielenbach	Aichach-Friedberg	Bay	09 7 71 165
Sielmingen	Esslingen	BaWü	08 1 16 065
Sien	Birkenfeld	RhPf	07 1 34 082
Sienhachenbach	Birkenfeld	RhPf	07 1 34 083
Sieringhoek	Grafschaft Bentheim	Ndsa	03 5 33 163
Sierksdorf	Ostholstein	SchH	01 0 55 039
Sierksrade	Herzogtum Lauenburg	SchH	01 0 53 120
Siersburg	Saarlouis	Saar	10 0 35 719
Sierscheid	Ahrweiler	RhPf	07 1 31 076
Siershahn	Unterwesterwaldkreis	RhPf	07 1 42 070
Sierße	Braunschweig	Ndsa	03 7 32 164
Siesbach	Birkenfeld	RhPf	07 1 34 084
Sieverdingen	Fallingbostal	Ndsa	03 3 33 171
Sievern	Wesermünde	Ndsa	03 4 37 187
Sievershausen	Einbeck	Ndsa	03 2 33 145
Sievershausen	Burgdorf	Ndsa	03 3 31 173
Sievershausen//Ahlshausen-	Gandersheim	Ndsa	03 7 33 112
Sievershütten	Segeberg	SchH	01 0 60 077
Sieverstedt	Flensburg-Land	SchH	01 0 52 059
Siezbüttel	Steinburg	SchH	01 0 61 099
Siglingen	Heilbronn	BaWü	08 1 25 088
Sigmaringen, Stadt	Sigmaringen	BaWü	08 4 37 104
Sigmaringendorf	Sigmaringen	BaWü	08 4 37 105
Sigmarswangen	Rottweil	BaWü	08 3 25 055
Sigmertshausen	Dachau	Bay	09 1 74 144
Silbach	Brilon	NW	05 8 33 616
Silberbach	Hof	Bay	09 4 75 173
Silberbach	Wunsiedel i.Fichtelgebirge	Bay	09 4 79 155
Silberg	Biedenkopf	Hess	06 1 33 055
Silberstedt	Schleswig	SchH	01 0 59 079

## Silheim

Gemeinde	Landkreis	Land	Statistische Kennziffer
Silheim	Neu-Ulm	Bay	09 7 75 153
Sillerup	Flensburg-Land	SchH	01 0 52 060
Sillium	Hildesheim-Marienburg	Ndsa	03 2 35 199
Sillium	Wolfenbüttel	Ndsa	03 7 36 516
Silwingen	Merzig-Wadern	Saar	10 0 32 319
Silz	Landau-Bad Bergzabern	RhPf	07 3 37 074
Silzen	Steinburg	SchH	01 0 61 100
Simbach a. Inn, Stadt	Rottal-Inn	Bay	09 2 77 145
Simbach, Markt	Dingolfing-Landau	Bay	09 2 79 135
Simmelsdorf	Nürnberger Land	Bay	09 5 74 158
Simmerath	Aachen	NW	05 3 38 117
Simmerberg, Markt//Weiler-	Lindau (Bodensee)	Bay	09 7 76 129
Simmern	Unterwesterwaldkreis	RhPf	07 1 42 071
Simmern, Stadt	Rhein-Hunsrück-Kreis	RhPf	07 1 40 144
Simmersbach	Biedenkopf	Hess	06 1 33 056
Simmersfeld	Calw	BaWü	08 2 35 066
Simmershofen	Neustadt a.d.Aisch-Bad Windsheim	Bay	09 5 75 163
Simmertal	Bad Kreuznach	RhPf	07 1 33 096
Simmozheim	Calw	BaWü	08 2 35 067
Simonsberg	Nordfriesland	SchH	01 0 54 120
Simonswald	Emmendingen	BaWü	08 3 16 042
Simprechtshausen	Hohenlohekreis	BaWü	08 1 26 076
Simtshausen	Marburg	Hess	06 2 39 102
Sinbronn	Ansbach	Bay	09 5 71 203
Sindelfingen, Stadt	Böblingen	BaWü	08 1 15 045
Sindelsdorf	Weilheim-Schongau	Bay	09 1 90 153
Sindlbach	Neumarkt i.d.OPf.	Bay	09 3 73 161
Sindorf	Bergheim (Erft)	NW	05 3 31 612
Singen (Hohentwiel), Stadt	Konstanz	BaWü	08 3 35 075
Singenbach	Pfaffenhofen a.d.Ilm	Bay	09 1 86 153
Singenrain	Bad Kissingen	Bay	09 6 72 151
Singhofen	Rhein-Lahn-Kreis	RhPf	07 1 41 129
Sinkershausen	Biedenkopf	Hess	06 1 33 057
Sinn	Dillkreis	Hess	06 1 37 061
Sinnersdorf	Köln	NW	05 3 34 121
Sinntal	Schlüchtern	Hess	06 1 51 047
Sinsheim, Stadt	Rhein-Neckar-Kreis	BaWü	08 2 26 085
Sinspelt	Bitburg-Prüm	RhPf	07 2 32 122
Sinz	Merzig-Wadern	Saar	10 0 32 722
Sinzendorf	Cham	Bay	09 3 72 159
Sinzheim	Rastatt	BaWü	08 2 16 049
Sinzig, Stadt	Ahrweiler	RhPf	07 1 31 077
Sinzing	Regensburg	Bay	09 3 75 199
Sipperhausen	Fritzlar-Homberg	Hess	06 2 33 084
Sippersfeld	Donnersbergkreis	RhPf	07 3 33 071
Sipplingen	Bodenseekreis	BaWü	08 4 35 053
Sirksfelde	Herzogtum Lauenburg	SchH	01 0 53 121
Sittenbach	Dachau	Bay	09 1 74 145
Sittensen	Bremervörde	Ndsa	03 4 31 152
Sitters	Donnersbergkreis	RhPf	07 3 33 072
Sitterswald	Saarbrücken	Saar	10 0 34 414
Sitzenkirch	Lörrach	BaWü	08 3 36 083
Sitzerath	Sankt Wendel	Saar	10 0 37 419
Sobernheim, Stadt	Bad Kreuznach	RhPf	07 1 33 097
Soden am Taunus, Bad, Stadt	Main-Taunus-Kreis	Hess	06 1 46 040
Soden bei Salmünster, Bad, Stadt	Schlüchtern	Hess	06 1 51 035
Soderstorf	Burg	Ndsa	03 3 35 221
Söchtenau	Rosenheim	Bay	09 1 87 174
Söcking	Starnberg	Bay	09 1 88 138
Söder	Hildesheim-Marienburg	Ndsa	03 2 35 200
Sögel	Aschendorf-Hümmling	Ndsa	03 5 31 152
Söhlde	Hildesheim-Marienburg	Ndsa	03 2 35 201
Söhlingen	Rotenburg (Wümme)	Ndsa	03 4 34 154
Söhre	Hildesheim-Marienburg	Ndsa	03 2 35 202
Söhrewald	Kassel	Hess	06 2 74 024
Sölden	Breisgau-Hochschwarzwald	BaWü	08 3 15 107
Söllhuben	Rosenheim	Bay	09 1 87 175

Gemeinde	Landkreis	Land	Statistische Kennziffer
Söllingen	Rastatt	BaWü	08 2 16 050
Söllingen	Karlsruhe	BaWü	08 2 15 074
Söllingen	Helmstedt	Ndsa	03 7 35 169
Söllnitz	Schwandorf	Bay	09 3 76 165
Sömmersdorf	Schweinfurt	Bay	09 6 78 180
Sönnebüll	Nordfriesland	SchH	01 0 54 121
Sören	Rendsburg-Eckernförde	SchH	01 0 58 153
Sörgenloch	Mainz-Bingen	RhPf	07 3 39 054
Sörth	Altenkirchen (Westerwald)	RhPf	07 1 32 106
Sörup	Flensburg-Land	SchH	01 0 52 061
Söst	Trier-Saarburg	RhPf	07 2 35 128
Soest, Stadt	Soest	NW	05 8 40 115
Sötern	Sankt Wendel	Saar	10 0 37 324
Sohlingen	Northeim	Ndsa	03 2 38 173
Soholm	Nordfriesland	SchH	01 0 54 122
Sohren	Rhein-Hunsrück-Kreis	RhPf	07 1 40 145
Sohrschied	Rhein-Hunsrück-Kreis	RhPf	07 1 40 146
Soldorf	Grafschaft Schaumburg	Ndsa	03 1 33 186
Solingen, Stadt		NW	05 1 22 000
Sollacher Forst	Erding	Bay	09 1 77 444
Solleite m. Adelsmannsdorf	Ansbach	Bay	09 5 71 444
Sollerup	Flensburg-Land	SchH	01 0 52 062
Solling (Landkreis Einbeck)	Einbeck	Ndsa	03 2 33 511
Solling (Landkreis Northeim)	Northeim	Ndsa	03 2 38 511
Sollwitt	Nordfriesland	SchH	01 0 54 123
Solms	Wetzlar	Hess	06 1 54 092
Solnhofen	Weißenburg-Gunzenhausen	Bay	09 5 77 168
Soltau, Stadt	Soltau	Ndsa	03 3 38 153
Soltendieck	Uelzen	Ndsa	03 3 39 264
Sommenhardt	Calw	BaWü	08 2 35 068
Sommerach	Kitzingen	Bay	09 6 75 169
Sommerau	Miltenberg	Bay	09 6 76 157
Sommerau	Trier-Saarburg	RhPf	07 2 35 129
Sommerhausen, Markt	Würzburg	Bay	09 6 79 187
Sommeringen//Hüvede-	Lingen	Ndsa	03 5 34 140
Sommerkahl	Aschaffenburg	Bay	09 6 71 153
Sommerland	Steinburg	SchH	01 0 61 101
Sommerloch	Bad Kreuznach	RhPf	07 1 33 098
Sonderbuch	Reutlingen	BaWü	08 4 15 068
Sonderbuch	Alb-Donau-Kreis	BaWü	08 4 25 113
Sonderheim	Dillingen a.d.Donau	Bay	09 7 73 165
Sonderhofen	Würzburg	Bay	09 6 79 188
Sondernach	Alb-Donau-Kreis	BaWü	08 4 25 114
Sondernau	Rhön-Grabfeld	Bay	09 6 73 165
Sondernohe	Ansbach	Bay	09 5 71 204
Sondheim	Rhön-Grabfeld	Bay	09 6 73 166
Sondheim v.d. Rhön	Rhön-Grabfeld	Bay	09 6 73 167
Sonnefeld	Coburg	Bay	09 4 73 166
Sonnefelder Forst-West	Coburg	Bay	09 4 73 444
Sonnen	Passau	Bay	09 2 75 148
Sonnenberg	Braunschweig	Ndsa	03 7 32 165
Sonnenberg-Winnenberg	Birkenfeld	RhPf	07 1 34 085
Sonnenborstel	Nienburg (Weser)	Ndsa	03 1 37 187
Sonnenried	Schwandorf	Bay	09 3 76 166
Sonnenwald	Freyung-Grafenau	Bay	09 2 72 444
Sonnschied	Birkenfeld	RhPf	07 1 34 086
Sonsbeck	Moers	NW	05 2 37 131
Sontheim	Dillingen a.d.Donau	Bay	09 7 73 166
Sontheim	Unterallgäu	Bay	09 7 78 196
Sontheim an der Brenz	Heidenheim	BaWü	08 1 35 031
Sonthofen, Stadt	Oberallgäu	Bay	09 7 80 139
Sontra, Stadt	Eschwege	Hess	06 2 31 076
Sooden-Allendorf, Bad, Stadt	Witzenhausen	Hess	06 2 43 043
Soos	Roth	Bay	09 5 76 444
Sophien-Koog//Elisabeth-	Nordfriesland	SchH	01 0 54 026
Sophienhamm	Rendsburg-Eckernförde	SchH	01 0 58 154
Sophiental	Braunschweig	Ndsa	03 7 32 166

# Sophiental I

Gemeinde	Landkreis	Land	Statistische Kennziffer
Sophiental I	Braunschweig	Ndsa	03 7 32 518
Sophienthal	Bayreuth	Bay	09 4 72 189
Sophienthaler Forst	Bayreuth	Bay	09 4 72 444
Sorgensen	Burgdorf	Ndsa	03 3 31 174
Sorsum	Hildesheim-Marienburg	Ndsa	03 2 35 203
Sorsum	Springe	Ndsa	03 1 39 155
Sosberg	Cochem-Zell	RhPf	07 1 35 080
Soßmar	Peine	Ndsa	03 2 40 159
Sothel	Rotenburg (Wümme)	Ndsa	03 4 34 155
Sottmar	Wolfenbüttel	Ndsa	03 7 36 183
Sottrum	Rotenburg (Wümme)	Ndsa	03 4 34 156
Sottrum	Hildesheim-Marienburg	Ndsa	03 2 35 204
Sotzweiler	Sankt Wendel	Saar	10 0 37 716
Soyen	Rosenheim	Bay	09 1 87 176
Spabrücken	Bad Kreuznach	RhPf	07 1 33 099
Spaden	Wesermünde	Ndsa	03 4 37 188
Spahnharrenstätte	Aschendorf-Hümmling	Ndsa	03 5 31 153
Spaichingen, Stadt	Tuttlingen	BaWü	08 3 27 046
Spall	Bad Kreuznach	RhPf	07 1 33 100
Spalt, Stadt	Roth	Bay	09 5 76 147
Spangdahlem	Bitburg-Prüm	RhPf	07 2 32 311
Spangenberg, Stadt	Melsungen	Hess	06 2 40 057
Spardorf	Erlangen-Höchstadt	Bay	09 5 72 154
Sparneck, Markt	Hof	Bay	09 4 75 174
Sparnecker Forst	Hof	Bay	09 4 75 444
Sparrieshoop//Klein Offenseth-	Pinneberg	SchH	01 0 56 030
Spatzenhausen	Garmisch-Partenkirchen	Bay	09 1 80 133
Spay	Mayen-Koblenz	RhPf	07 1 37 223
Spechbach	Rhein-Neckar-Kreis	BaWü	08 2 26 086
Speckswinkel	Marburg	Hess	06 2 39 104
Speicher	Bitburg-Prüm	RhPf	07 2 32 123
Speichersdorf	Bayreuth	Bay	09 4 72 190
Speicherz	Bad Kissingen	Bay	09 6 72 152
Speinshart	Neustadt a.d.Waldnaab	Bay	09 3 74 157
Speinsharter Forst	Neustadt a.d.Waldnaab	Bay	09 3 74 444
Spelle	Lingen	Ndsa	03 5 34 161
Spenge, Stadt	Herford	NW	05 7 35 118
Spesenroth	Rhein-Hunsrück-Kreis	RhPf	07 1 40 147
Spessart	Ahrweiler	RhPf	07 1 31 208
Speyer, Stadt		RhPf	07 3 18 000
Spiegelau	Freyung-Grafenau	Bay	09 2 72 149
Spiegelberg	Rems-Murr-Kreis	BaWü	08 1 19 069
Spieka	Wesermünde	Ndsa	03 4 37 189
Spiekeroog	Wittmund	Ndsa	03 6 34 155
Spielberg	Calw	BaWü	08 2 35 069
Spielberg	Wunsiedel i.Fichtelgebirge	Bay	09 4 79 156
Spielberger Holz//Eglseer u.	Cham	Bay	09 3 72 444
Spielhofer Wald	Haßberge	Bay	09 6 74 444
Spiesen	Ottweiler	Saar	10 0 33 117
Spiesheim	Alzey-Worms	RhPf	07 3 31 061
Spieskappel	Ziegenhain	Hess	06 2 45 066
Spirkelbach	Pirmasens	RhPf	07 3 40 049
Spöck	Karlsruhe	BaWü	08 2 15 077
Spöck	Unterallgäu	Bay	09 7 78 197
Sponheim	Bad Kreuznach	RhPf	07 1 33 101
Spork	Borken	NW	05 5 33 419
Spraitbach	Ostalbkreis	BaWü	08 1 36 066
Sprakebüll	Nordfriesland	SchH	01 0 54 124
Sprakensehl	Gifhorn	Ndsa	03 3 34 219
Spreckens	Bremervörde	Ndsa	03 4 31 203
Sprendlingen	Mainz-Bingen	RhPf	07 3 39 056
Sprendlingen, Stadt	Offenbach	Hess	06 1 49 025
Sprenge	Stormarn	SchH	01 0 62 070
Sprengel	Soltau	Ndsa	03 3 38 154
Springe, Stadt	Springe	Ndsa	03 1 39 156
Sprockhövel, Stadt	Ennepe-Ruhr-Kreis	NW	05 9 34 118
St. Julian	Kusel	RhPf	07 3 36 095



Gemeinde	Landkreis	Land	Statistische Kennziffer
St. Katharinen (Landkreis Neuwied)	Neuwied	RhPf	07 1 38 068
St. Peter//Westerndorf	Rosenheim	Bay	09 1 87 183
Stadt//Kastel-	Trier-Saarburg	RhPf	07 2 35 057
Stachesried	Cham	Bay	09 3 72 160
Stade, Stadt	Stade	Ndsa	03 4 35 195
Stadecken-Elsheim	Mainz-Bingen	RhPf	07 3 39 057
Stadel	Donau-Ries	Bay	09 7 79 215
Stadelhofen	Bamberg	Bay	09 4 71 189
Stadelhofen	Main-Spessart	Bay	09 6 77 185
Stadelhofen	Ortenaukreis	BaWü	08 3 17 128
Stadensen	Uelzen	Ndsa	03 3 39 265
Stadlern	Schwandorf	Bay	09 3 76 167
Stadt Allendorf, Landkreis Marburg	Marburg	Hess	06 2 39 105
Stadtbergen	Augsburg	Bay	09 7 72 202
Stadthagen, Stadt	Schaumburg-Lippe	Ndsa	03 1 38 162
Stadtkyll	Daun	RhPf	07 2 33 240
Stadtlauringen, Markt	Schweinfurt	Bay	09 6 78 181
Stadtlöhn, Stadt	Ahaus	NW	05 5 31 113
Stadtoldendorf	Holzminde	Ndsa	03 2 36 519
Stadtoldendorf, Stadt	Holzminde	Ndsa	03 2 36 177
Stadtprozelten, Stadt	Miltenberg	Bay	09 6 76 158
Stadtsteinach, Stadt	Kulmbach	Bay	09 4 77 156
Stadtsteinacher Forst	Kulmbach	Bay	09 4 77 444
Stadum	Nordfriesland	SchH	01 0 54 125
Stätzling	Aichach-Friedberg	Bay	09 7 71 166
Staffel	Limburg	Hess	06 1 45 046
Staffelbach	Bamberg	Bay	09 4 71 190
Staffelstein, Stadt	Lichtenfels	Bay	09 4 78 165
Staffhorst	Nienburg (Weser)	Ndsa	03 1 37 188
Staffort	Karlsruhe	BaWü	08 2 15 079
Stafstedt	Rendsburg-Eckernförde	SchH	01 0 58 155
Stahlberg	Donnersbergkreis	RhPf	07 3 33 073
Stahlhofen	Unterwesterwaldkreis	RhPf	07 1 42 072
Stahlhofen	Oberwesterwaldkreis	RhPf	07 1 39 096
Stahleite	Neustadt a.d.Aisch-Bad Windsheim	Bay	09 5 75 444
Stahringen	Konstanz	BaWü	08 3 35 076
Staig	Alb-Donau-Kreis	BaWü	08 4 25 138
Stakendorf	Plön	SchH	01 0 57 078
Stalldorf	Würzburg	Bay	09 6 79 189
Stallwang	Straubing-Bogen	Bay	09 2 78 189
Stammbach, Markt	Hof	Bay	09 4 75 175
Stammham	Altötting	Bay	09 1 71 130
Stammham	Eichstätt	Bay	09 1 76 161
Stammheim	Calw	BaWü	08 2 35 070
Stammheim	Schweinfurt	Bay	09 6 78 182
Stamsried, Markt	Cham	Bay	09 3 72 161
Standenbühl	Donnersbergkreis	RhPf	07 3 33 074
Stangenroth	Bad Kissingen	Bay	09 6 72 153
Stangheck	Flensburg-Land	SchH	01 0 52 063
Stapel	Rotenburg (Wümme)	Ndsa	03 4 34 157
Stapelfeld	Stormarn	SchH	01 0 62 071
Starkenburg	Bernkastel-Wittlich	RhPf	07 2 31 120
Starnberg, Stadt	Starnberg	Bay	09 1 88 139
Starnberger See	Starnberg	Bay	09 1 88 444
Starzach	Tübingen	BaWü	08 4 16 050
Stauring	Kelheim	Bay	09 2 73 173
Staudach	Rottal-Inn	Bay	09 2 77 146
Staudach-Egerndach	Traunstein	Bay	09 1 89 146
Staudernheim	Bad Kreuznach	RhPf	07 1 33 102
Staudt	Unterwesterwaldkreis	RhPf	07 1 42 073
Staufen	Waldshut	BaWü	08 3 37 103
Staufen	Dillingen a.d.Donau	Bay	09 7 73 167
Staufen im Breisgau, Stadt	Breisgau-Hochschwarzwald	BaWü	08 3 15 108
Staufenberg	Göttingen	Ndsa	03 2 34 203
Staufenberg, Stadt	Gießen	Hess	06 1 41 072
Staufenecker Forst	Berchtesgadener Land	Bay	09 1 72 444
Staufer Forst	Dillingen a.d.Donau	Bay	09 7 73 444

# Stebach

Gemeinde	Landkreis	Land	Statistische Kennziffer
Stebach	Neuwied	RhPf	07 1 38 069
Stebbach	Heilbronn	BaWü	08 1 25 089
Steben, Markt//Bad	Hof	Bay	09 4 75 112
Steckweiler//Bayerfeld-	Donnersbergkreis	RhPf	07 3 33 004
Steddorf	Bremervörde	Ndsa	03 4 31 204
Stedebach	Marburg	Hess	06 2 39 107
Steden	Osterholz	Ndsa	03 4 33 156
Stederdorf	Peine	Ndsa	03 2 40 160
Stedesand	Nordfriesland	SchH	01 0 54 126
Stedesdorf	Wittmund	Ndsa	03 6 34 156
Stedum	Peine	Ndsa	03 2 40 161
Steegen	Cham	Bay	09 3 72 162
Steegen//Reichenbach-	Kaiserslautern	RhPf	07 3 35 039
Steenfeld	Rendsburg-Eckernförde	SchH	01 0 58 156
Steffeln	Daun	RhPf	07 2 33 241
Steffenberg	Biedenkopf	Hess	06 1 33 068
Stegaurach	Bamberg	Bay	09 4 71 191
Stegen	Breisgau-Hochschwarzwald	BaWü	08 3 15 109
Stegen//Bargfeld-	Stormarn	SchH	01 0 62 005
Steide	Lingen	Ndsa	03 5 34 162
Steimbke	Nienburg (Weser)	Ndsa	03 1 37 189
Steimel	Neuwied	RhPf	07 1 38 070
Steimke	Grafschaft Hoya	Ndsa	03 1 32 204
Steimke	Gifhorn	Ndsa	03 3 34 220
Stein	Plön	SchH	01 0 57 079
Stein	Enzkreis	BaWü	08 2 36 059
Stein a.d. Traun	Traunstein	Bay	09 1 89 147
Stein b. Nürnberg	Fürth	Bay	09 5 73 127
Stein-Bockenheim	Alzey-Worms	RhPf	07 3 31 062
Stein-Neukirch	Oberwesterwaldkreis	RhPf	07 1 39 098
Stein-Wingert	Oberwesterwaldkreis	RhPf	07 1 39 099
Stein//Gossersweiler-	Landau-Bad Bergzabern	RhPf	07 3 37 033
Steina	Ziegenhain	Hess	06 2 45 067
Steinach	Ortenaukreis	BaWü	08 3 17 129
Steinach	Straubing-Bogen	Bay	09 2 78 190
Steinach a.d. Ens	Neustadt a.d.Aisch-Bad Windsheim	Bay	09 5 75 164
Steinach a.d. Saale, Markt	Bad Kissingen	Bay	09 6 72 154
Steinach b. Mering	Aichach-Friedberg	Bay	09 7 71 167
Steinacher Forst l.d. Saale	Bad Kissingen	Bay	09 6 72 444
Steinacher Forst r.d. Saale	Rhön-Grabfeld	Bay	09 6 73 444
Steinachsranen	Bamberg	Bay	09 4 71 444
Steinalben	Pirmasens	RhPf	07 3 40 050
Steinau	Land Hadeln	Ndsa	03 4 32 159
Steinau, Stadt	Schlüchtern	Hess	06 1 51 036
Steinbach	Wittgenstein	NW	05 8 42 431
Steinbach	Dillkreis	Hess	06 1 37 062
Steinbach	Rhein-Hunsrück-Kreis	RhPf	07 1 40 148
Steinbach	Tauberkreis	BaWü	08 1 28 112
Steinbach	Odenwaldkreis	BaWü	08 2 25 094
Steinbach	Fürth	Bay	09 5 73 128
Steinbach	Kelheim	Bay	09 2 73 174
Steinbach	Haßberge	Bay	09 6 74 199
Steinbach	Aschaffenburg	Bay	09 6 71 154
Steinbach a. Ts., Stadt	Hochtaunuskreis	Hess	06 1 76 010
Steinbach a. Wald	Kronach	Bay	09 4 76 175
Steinbach a.d. Haide	Kronach	Bay	09 4 76 174
Steinbach am Donnersberg	Donnersbergkreis	RhPf	07 3 33 075
Steinbach am Glan	Kusel	RhPf	07 3 36 096
Steinbach b. Geroldsgrün	Hof	Bay	09 4 75 176
Steinbach b. Würzburg	Würzburg	Bay	09 6 79 190
Steinbach bei Ottweiler	Ottweiler	Saar	10 0 33 115
Steinbach über Lebach	Ottweiler	Saar	10 0 33 221
Steinbach-Trüdingen	Ansbach	Bay	09 5 71 444
Steinbach//Maria	Unterallgäu	Bay	09 7 78 167
Steinbeck (Luhe)	Soltau	Ndsa	03 3 38 155
Steinberg	Flensburg-Land	SchH	01 0 52 064
Steinberg	Merzig-Wadern	Saar	10 0 32 917

Gemeinde	Landkreis	Land	Statistische Kennziffer
Steinberg	Schwandorf	Bay	09 3 76 168
Steinberg	Kronach	Bay	09 4 76 176
Steinberg	Kronach	Bay	09 4 76 444
Steinberg-Deckenhardt	Sankt Wendel	Saar	10 0 37 325
Steinbergen	Schaumburg-Lippe	Ndsa	03 1 38 163
Steinbergkirche	Flensburg-Land	SchH	01 0 52 065
Steinborn	Bitburg-Prüm	RhPf	07 2 32 313
Steinbrink	Nienburg (Weser)	Ndsa	03 1 37 190
Steinbrück	Neustadt a.d.Waldnaab	Bay	09 3 74 444
Steinbrück	Hildesheim-Marienburg	Ndsa	03 2 35 205
Steinbühl//Höllberg u.	Amberg-Weizbach	Bay	09 3 71 444
Steinburg	Straubing-Bogen	Bay	09 2 78 191
Steindorf	Aichach-Friedberg	Bay	09 7 71 168
Steindorf	Wetzlar	Hess	06 1 54 076
Steinebach	Altenkirchen (Westerwald)	RhPf	07 1 32 107
Steinebach a.d. Wied	Oberwesterwaldkreis	RhPf	07 1 39 097
Steineberg	Daun	RhPf	07 2 33 067
Steinefrenz	Unterwesterwaldkreis	RhPf	07 1 42 074
Steinekirch	Augsburg	Bay	09 7 72 203
Steinen	Unterwesterwaldkreis	RhPf	07 1 42 075
Steinen	Lörrach	BaWü	08 3 36 084
Steinenbronn	Böblingen	BaWü	08 1 15 046
Steinenkirch	Göppingen	BaWü	08 1 17 047
Steinenstadt	Breisgau-Hochschwarzwald	BaWü	08 3 15 110
Steineroth	Altenkirchen (Westerwald)	RhPf	07 1 32 108
Steinfeld	Landau-Bad Bergzabern	RhPf	07 3 37 076
Steinfeld	Bremervörde	Ndsa	03 4 31 205
Steinfeld	Stormarn	SchH	01 0 62 072
Steinfeld	Schleswig	SchH	01 0 59 080
Steinfeld	Bamberg	Bay	09 4 71 192
Steinfeld	Main-Spessart	Bay	09 6 77 186
Steinfeld (Oldenburg)	Vechta	Ndsa	03 8 35 120
Steinfurt	Tauberkreis	BaWü	08 1 28 113
Steingaden	Weilheim-Schongau	Bay	09 1 90 154
Steinhagen	Gütersloh	NW	05 7 33 121
Steinhart	Donau-Ries	Bay	09 7 79 216
Steinhausen	Büren	NW	05 7 32 318
Steinhausen an der Rottum	Biberach	BaWü	08 4 26 113
Steinheim	Neu-Ulm	Bay	09 7 75 154
Steinheim	Unterallgäu	Bay	09 7 78 198
Steinheim	Dillingen a.d.Donau	Bay	09 7 73 168
Steinheim am Albuch	Heidenheim	BaWü	08 1 35 032
Steinheim am Main, Stadt	Offenbach	Hess	06 1 49 026
Steinheim an der Murr, Stadt	Ludwigsburg	BaWü	08 1 18 070
Steinheim, Stadt	Höxter	NW	05 7 36 117
Steinhilben	Reutlingen	BaWü	08 4 15 070
Steinhöring	Ebersberg	Bay	09 1 75 137
Steinhorst	Herzogtum Lauenburg	SchH	01 0 53 122
Steinhorst	Gifhorn	Ndsa	03 3 34 221
Steinhude, Flecken	Schaumburg-Lippe	Ndsa	03 1 38 164
Steiningen	Daun	RhPf	07 2 33 068
Steinkart	Passau	Bay	09 2 75 444
Steinkirchen	Pfaffenhofen a.d.Ilm	Bay	09 1 86 154
Steinkirchen	Erding	Bay	09 1 77 138
Steinkirchen	Stade	Ndsa	03 4 35 196
Steinlah	Goslar	Ndsa	03 7 34 138
Steinmark	Main-Spessart	Bay	09 6 77 187
Steinmauern	Rastatt	BaWü	08 2 16 052
Steinmehlen	Bitburg-Prüm	RhPf	07 2 32 314
Steinperf	Biedenkopf	Hess	06 1 33 058
Steinrod	Coburg	Bay	09 4 73 167
Steinsberg	Regensburg	Bay	09 3 75 200
Steinsberg	Rhein-Lahn-Kreis	RhPf	07 1 41 130
Steinsdorf	Bamberg	Bay	09 4 71 193
Steinsfeld	Haßberge	Bay	09 6 74 200
Steinsfeld	Ansbach	Bay	09 5 71 205
Steinwedel	Burgdorf	Ndsa	03 3 31 175

## Steinweiler

Gemeinde	Landkreis	Land	Statistische Kennziffer
Steinweiler	Germersheim	RhPf	07 3 34 030
Steinwenden	Kaiserslautern	RhPf	07 3 35 044
Steinwiesen, Markt	Kronach	Bay	09 4 76 177
Steißlingen	Konstanz	BaWü	08 3 35 077
Stelingen	Neustadt am Rübenberge	Ndsa	03 1 36 162
Stellau	Stormarn	SchH	01 0 62 073
Stelle	Grafschaft Hoya	Ndsa	03 1 32 205
Stelle	Harburg	Ndsa	03 3 35 225
Stelle-Wittenwuth	Dithmarschen	SchH	01 0 51 107
Stellerwald	Landsberg a. Lech	Bay	09 1 81 444
Stellichte	Fallingb. o. T. S. Geb.	Ndsa	03 3 33 172
Stelzenberg	Kaiserslautern	RhPf	07 3 35 045
Stemel	Arnsberg	NW	05 8 32 424
Stemmas	Wunsiedel i. Fichtelgebirge	Bay	09 4 79 157
Stemmen	Rotenburg (Wümme)	Ndsa	03 4 34 158
Stemmen	Schaumburg-Lippe	Ndsa	03 1 38 165
Stemshorn	Grafschaft Diepholz	Ndsa	03 1 31 168
Stemwarde	Stormarn	SchH	01 0 62 074
Stemwede	Minden-Lübbecke	NW	05 7 39 122
Stendorf	Osterholz	Ndsa	03 4 33 157
Stenern	Borken	NW	05 5 33 421
Stennweiler	Ottweiler	Saar	10 0 33 412
Stephanshausen	Rheingaukreis	Hess	06 1 50 022
Stephanskirchen	Rosenheim	Bay	09 1 87 177
Stephansposching	Deggendorf	Bay	09 2 71 151
Steppach	Bamberg	Bay	09 4 71 194
Steppach b. Augsburg	Augsburg	Bay	09 7 72 204
Stepperg	Neuburg-Schrobenhausen	Bay	09 1 85 160
Sterbfritz	Schlüchtern	Hess	06 1 51 037
Sterley	Herzogtum Lauenburg	SchH	01 0 53 123
Sternberg i. Grabfeld	Rhön-Grabfeld	Bay	09 6 73 168
Sternenfels	Enzkreis	BaWü	08 2 36 061
Sterpersdorf	Erlangen-Höchstädt	Bay	09 5 72 155
Sterup	Flensburg-Land	SchH	01 0 52 067
Stetten	Konstanz	BaWü	08 3 35 078
Stetten	Waldshut	BaWü	08 3 37 104
Stetten	Biberach	BaWü	08 4 26 115
Stetten	Bodenseekreis	BaWü	08 4 35 054
Stetten	Donnersbergkreis	RhPf	07 3 33 076
Stetten	Main-Spessart	Bay	09 6 77 188
Stetten	Rhön-Grabfeld	Bay	09 6 73 169
Stetten	Lichtenfels	Bay	09 4 78 166
Stetten	Unterallgäu	Bay	09 7 78 199
Stetten am kalten Markt	Sigmaringen	BaWü	08 4 37 107
Stetten auf den Fildern	Esslingen	BaWü	08 1 16 066
Stetten im Remstal	Rems-Murr-Kreis	BaWü	08 1 19 072
Stettfeld	Haßberge	Bay	09 6 74 201
Steyerberg, Flecken	Nienburg (Weser)	Ndsa	03 1 37 191
Stiddien	Wolfenbüttel	Ndsa	03 7 36 184
Stiefenberg	Bamberg	Bay	09 4 71 444
Stiefenhofen	Lindau (Bodensee)	Bay	09 7 76 127
Stillnau	Dillingen a.d. Donau	Bay	09 7 73 169
Stimpfach	Ostalbkreis	BaWü	08 1 36 067
Stinstedt	Land Hadeln	Ndsa	03 4 32 160
Stinstedt	Wesermünde	Ndsa	03 4 37 191
Stipsdorf	Segeberg	SchH	01 0 60 079
Stipshausen	Birkenfeld	RhPf	07 1 34 087
Stirpe	Lippstadt	NW	05 8 36 326
Stobersreuth	Hof	Bay	09 4 75 177
Stockach, Stadt	Konstanz	BaWü	08 3 35 079
Stockburg	Schwarzwald-Baar-Kreis	BaWü	08 3 26 057
Stockelsdorf	Ostholstein	SchH	01 0 55 040
Stockem	Bitburg-Prüm	RhPf	07 2 32 124
Stockhausen-Ilffurth	Oberwesterwaldkreis	RhPf	07 1 39 100
Stockheim	Heilbronn	BaWü	08 1 25 092
Stockheim	Kronach	Bay	09 4 76 178
Stockheim	Rhön-Grabfeld	Bay	09 6 73 170

Gemeinde	Landkreis	Land	Statistische Kennziffer
Stockheim	Unterallgäu	Bay	09 7 78 200
Stocksdorf	Grafschaft Diepholz	Ndsa	03 1 31 169
Stocksee	Segeberg	SchH	01 0 60 080
Stockstadt a. Main	Aschaffenburg	Bay	09 6 71 155
Stockstadt am Rhein	Groß-Gerau	Hess	06 1 42 025
Stockum	Arnsberg	NW	05 8 32 515
Stockum	Lüdinghausen	NW	05 5 35 412
Stockum-Püschchen	Oberwesterwaldkreis	RhPf	07 1 39 101
Stöckach	Haßberge	Bay	09 6 74 202
Stöckelsberg	Neumarkt i.d.OPf.	Bay	09 3 73 162
Stöcken	Gifhorn	Ndsa	03 3 34 222
Stöcken	Fallingb.ostel	Ndsa	03 3 33 173
Stöckendrebber	Neustadt am Rübenberge	Ndsa	03 1 36 163
Stöckheim	Einbeck	Ndsa	03 2 33 146
Stöckheim bei Braunschweig	Braunschweig	Ndsa	03 7 32 148
Stöckse	Nienburg (Weser)	Ndsa	03 1 37 192
Stödtlen	Ostalbkreis	BaWü	08 1 36 068
Stördorf	Steinburg	SchH	01 0 61 102
Störkathen	Steinburg	SchH	01 0 61 103
Störmede	Lippstadt	NW	05 8 36 522
Störnstein	Neustadt a.d.Waldnaab	Bay	09 3 74 158
Störtewerkerkoog	Nordfriesland	SchH	01 0 54 127
Störy	Hildesheim-Marienburg	Ndsa	03 2 35 206
Stöthen a. Auerberg	Ostallgäu	Bay	09 7 77 171
Stöttwang	Ostallgäu	Bay	09 7 77 172
Stoetze	Uelzen	Ndsa	03 3 39 270
Stoffenried	Günzburg	Bay	09 7 74 184
Stoffenrieder Forst	Neu-Ulm	Bay	09 7 75 444
Stolberg (Rhld.), Stadt	Aachen	NW	05 3 38 118
Stolk	Schleswig	SchH	01 0 59 081
Stollbergerforst	Schweinfurt	Bay	09 6 78 444
Stollhamm	Wesermarsch	Ndsa	03 8 36 129
Stollhofen	Rastatt	BaWü	08 2 16 053
Stolpe	Plön	SchH	01 0 57 080
Stoltebüll	Flensburg-Land	SchH	01 0 52 068
Stoltenberg	Plön	SchH	01 0 57 081
Stolzenau, Flecken	Nienburg (Weser)	Ndsa	03 1 37 193
Stommeln	Köln	NW	05 3 34 117
Stotel	Wesermünde	Ndsa	03 4 37 192
Straberg	Grevenbroich	NW	05 1 34 913
Straelen, Stadt	Geldern	NW	05 2 33 115
Strahlungen	Rhön-Grabfeld	Bay	09 6 73 171
Strande	Rendsburg-Eckernförde	SchH	01 0 58 157
Straß	Neu-Ulm	Bay	09 7 75 155
Straßberg	Zollernalbkreis	BaWü	08 4 17 063
Straßdorf	Hof	Bay	09 4 75 178
Straßenhaus	Neuwied	RhPf	07 1 38 071
Straßkirchen	Straubing-Bogen	Bay	09 2 78 192
Straßlach	München	Bay	09 1 84 144
Straubenhardt	Enzkreis	BaWü	08 2 36 072
Straubing, Stadt		Bay	09 2 63 000
Straußdorf	Ebersberg	Bay	09 1 75 138
Streit	Miltenberg	Bay	09 6 76 159
Streitau	Bayreuth	Bay	09 4 72 191
Streithausen	Oberwesterwaldkreis	RhPf	07 1 39 102
Streitheim	Augsburg	Bay	09 7 72 205
Streitheimer Forst	Augsburg	Bay	09 7 72 444
Strickscheid	Bitburg-Prüm	RhPf	07 2 32 315
Strittmatt	Waldshut	BaWü	08 3 37 105
Strobenried	Pfaffenhofen a.d.Ilm	Bay	09 1 86 155
Strodthagen	Einbeck	Ndsa	03 2 33 147
Ströhen	Grafschaft Diepholz	Ndsa	03 1 31 170
Strössendorf	Lichtenfels	Bay	09 4 78 167
Stroheich//Oberehe-	Daun	RhPf	07 2 33 054
Strohn	Daun	RhPf	07 2 33 070
Stroit	Gandersheim	Ndsa	03 7 33 170
Stromberg	Beckum	NW	05 5 32 513

## Stromberg

Gemeinde	Landkreis	Land	Statistische Kennziffer
Stromberg	Unterwesterwaldkreis	RhPf	07 1 42 076
Stromberg, Stadt	Bad Kreuznach	RhPf	07 1 33 103
Strotzbüsch	Daun	RhPf	07 2 33 071
Struckum	Nordfriesland	SchH	01 0 54 128
Strübbel	Dithmarschen	SchH	01 0 51 108
Strücken	Grafschaft Schaumburg	Ndsa	03 1 33 187
Strücklingen	Cloppenburg	Ndsa	03 8 32 128
Strüth	Rhein-Lahn-Kreis	RhPf	07 1 41 131
Strukdorf	Segeberg	SchH	01 0 60 081
Strullendorf	Bamberg	Bay	09 4 71 195
Struvenhütten	Segeberg	SchH	01 0 60 082
Struxdorf	Schleswig	SchH	01 0 59 082
Stubben	Herzogtum Lauenburg	SchH	01 0 53 124
Stubben	Wesermünde	Ndsa	03 4 37 193
Stubbendorf	Stormarn	SchH	01 0 62 075
Stubenberg	Rottal-Inn	Bay	09 2 77 147
Stublang	Lichtenfels	Bay	09 4 78 168
Stuckenborstel	Rotenburg (Wümme)	Ndsa	03 4 34 159
Stübig	Bamberg	Bay	09 4 71 196
Stüde	Gifhorn	Ndsa	03 3 34 223
Stühlingen, Stadt	Waldshut	BaWü	08 3 37 106
Stühren	Grafschaft Hoya	Ndsa	03 1 32 206
Stünzel	Wittgenstein	NW	05 8 42 235
Stürzelbach	Altenkirchen (Westerwald)	RhPf	07 1 32 109
Stuhr	Oldenburg (Oldenburg)	Ndsa	03 8 34 118
Stukenbrock//Schloß Holte-	Gütersloh	NW	05 7 33 116
Stulln	Schwandorf	Bay	09 3 76 169
Stuttgart, Stadt		BaWü	08 1 11 000
Stuvenborn	Segeberg	SchH	01 0 60 084
Suddendorf	Grafschaft Bentheim	Ndsa	03 5 33 164
Suderbruch	Fallingbostal	Ndsa	03 3 33 174
Sudenburg	Uelzen	Ndsa	03 3 39 273
Sudershausen	Northeim	Ndsa	03 2 38 174
Suderwick	Borken	NW	05 5 33 422
Suderwittingen	Gifhorn	Ndsa	03 3 34 224
Sudheim	Northeim	Ndsa	03 2 38 175
Sudwalde	Grafschaft Diepholz	Ndsa	03 1 31 171
Sudweyhe	Grafschaft Hoya	Ndsa	03 1 32 207
Südbrookmerland	Aurich (Ostfriesland)	Ndsa	03 6 31 175
Süderau	Steinburg	SchH	01 0 61 104
Süderbrarup	Schleswig	SchH	01 0 59 083
Süderdeich	Dithmarschen	SchH	01 0 51 109
Süderende	Nordfriesland	SchH	01 0 54 129
Süderfarenstedt	Schleswig	SchH	01 0 59 084
Südergellersen	Lüneburg	Ndsa	03 3 37 203
Süderhackstedt	Flensburg-Land	SchH	01 0 52 069
Süderhastedt	Dithmarschen	SchH	01 0 51 110
Süderheistedt	Dithmarschen	SchH	01 0 51 111
Süderhöft	Nordfriesland	SchH	01 0 54 130
Süderlügum	Nordfriesland	SchH	01 0 54 131
Südermarsch	Nordfriesland	SchH	01 0 54 132
Süderrade	Dithmarschen	SchH	01 0 51 112
Süderstapel	Schleswig	SchH	01 0 59 085
Süderwalsede	Rotenburg (Wümme)	Ndsa	03 4 34 160
Süderwörden	Dithmarschen	SchH	01 0 51 113
Südhorsten	Schaumburg-Lippe	Ndsa	03 1 38 166
Südkampen	Fallingbostal	Ndsa	03 3 33 175
Südkirchen	Lüdinghausen	NW	05 5 35 613
Südl. Hochwald	Bayreuth	Bay	09 4 72 444
Südl. Steinwald	Tirschenreuth	Bay	09 3 77 444
Südlingen	Trier-Saarburg	RhPf	07 2 35 130
Südlohn	Ahaus	NW	05 5 31 119
Sülbeck	Einbeck	Ndsa	03 2 33 148
Sülfeld	Segeberg	SchH	01 0 60 085
Sülm	Bitburg-Prüm	RhPf	07 2 32 125
Sülzbach	Heilbronn	BaWü	08 1 25 093
Sülzen//Hohen-	Alzey-Worms	RhPf	07 3 31 041

Gemeinde	Landkreis	Land	Statistische Kennziffer
Sümmern	Iserlohn	NW	05 8 35 416
Sünching	Regensburg	Bay	09 3 75 201
Sünzhausen	Pfaffenhofen a.d.Ilm	Bay	09 1 86 156
Süpplingen	Helmstedt	Ndsa	03 7 35 170
Süpplingenburg	Helmstedt	Ndsa	03 7 35 171
Süsel	Ostholstein	SchH	01 0 55 041
Süßen	Göppingen	BaWü	08 1 17 049
Süßkofen	Dingolfing-Landau	Bay	09 2 79 136
Süstedt	Grafschaft Hoya	Ndsa	03 1 32 208
Süttorf	Lüneburg	Ndsa	03 3 37 204
Suffersheim	Weißenburg-Gunzenhausen	Bay	09 5 77 169
Sugenheim, Markt	Neustadt a.d.Aisch-Bad Windsheim	Bay	09 5 75 165
Suhlendorf	Uelzen	Ndsa	03 3 39 275
Sulingen, Stadt	Grafschaft Diepholz	Ndsa	03 1 31 172
Sulmingen	Biberach	BaWü	08 4 26 116
Sulz am Eck	Calw	BaWü	08 2 35 071
Sulz am Neckar, Stadt	Rottweil	BaWü	08 3 25 057
Sulzbach	Rhein-Lahn-Kreis	RhPf	07 1 41 132
Sulzbach	Birkenfeld	RhPf	07 1 34 088
Sulzbach	Odenwaldkreis	BaWü	08 2 25 097
Sulzbach	Haßberge	Bay	09 6 74 203
Sulzbach a. Main, Markt	Miltenberg	Bay	09 6 76 160
Sulzbach a. Ts.	Main-Taunus-Kreis	Hess	06 1 46 041
Sulzbach a.d. Donau	Regensburg	Bay	09 3 75 202
Sulzbach an der Murr	Rems-Murr-Kreis	BaWü	08 1 19 075
Sulzbach-Laufen	Schwäbisch Hall	BaWü	08 1 27 079
Sulzbach-Rosenberg, Stadt	Amberg-Sulzbach	Bay	09 3 71 151
Sulzbach//Herren-	Kusel	RhPf	07 3 36 040
Sulzbach/Saar, Stadt	Saarbrücken	Saar	10 0 34 118
Sulzbachtal	Kaiserslautern	RhPf	07 3 35 046
Sulzberg	Neustadt a.d.Waldnaab	Bay	09 3 74 444
Sulzberg, Markt	Oberallgäu	Bay	09 7 80 140
Sulzbürg, Markt	Neumarkt i.d.OPf.	Bay	09 3 73 163
Sulzburg, Stadt	Breisgau-Hochschwarzwald	BaWü	08 3 15 111
Sulzdorf	Würzburg	Bay	09 6 79 191
Sulzdorf a.d. Lederhecke	Rhön-Grabfeld	Bay	09 6 73 172
Sulzemoos	Dachau	Bay	09 1 74 146
Sulzfeld	Karlsruhe	BaWü	08 2 15 082
Sulzfeld	Rhön-Grabfeld	Bay	09 6 73 173
Sulzfeld a. Main	Kitzingen	Bay	09 6 75 170
Sulzfelder Forst	Rhön-Grabfeld	Bay	09 6 73 444
Sulzheim	Schweinfurt	Bay	09 6 78 183
Sulzheim	Alzey-Worms	RhPf	07 3 31 063
Sulzschneider Forst	Ostallgäu	Bay	09 7 77 444
Sulzthal, Markt	Bad Kissingen	Bay	09 6 72 155
Sundern (Sauerland)	Arnsberg	NW	05 8 32 516
Sunstedt	Helmstedt	Ndsa	03 7 35 172
Sunzendorf	Amberg-Sulzbach	Bay	09 3 71 152
Surberg	Traunstein	Bay	09 1 89 148
Surheim	Berchtesgadener Land	Bay	09 1 72 133
Suroide	Soltau	Ndsa	03 3 38 156
Surwold	Aschendorf-Hümmling	Ndsa	03 5 31 155
Sustrum	Aschendorf-Hümmling	Ndsa	03 5 31 156
Suterode	Northeim	Ndsa	03 2 38 176
Süttorf	Neustadt am Rübenberge	Ndsa	03 1 36 164
Süttrop	Lippstadt	NW	05 8 36 426
Süttrop	Lingen	Ndsa	03 5 34 163
Swisttal	Rhein-Sieg-Kreis	NW	05 3 37 127
Syke, Stadt	Grafschaft Hoya	Ndsa	03 1 32 209
Sylt-Ost	Nordfriesland	SchH	01 0 54 133
Syrgenstein	Dillingen a.d.Donau	Bay	09 7 73 170

T			
Taaken	Rotenburg (Wümme)	Ndsa	03 4 34 161
Taarstedt	Schleswig	SchH	01 0 59 086

Taben-Rodt

Gemeinde	Landkreis	Land	Statistische Kennziffer
Taben-Rodt	Trier-Saarburg	RhPf	07 2 35 131
Tacherting	Traunstein	Bay	09 1 89 149
Taching a. See	Traunstein	Bay	09 1 89 150
Tackesdorf	Rendsburg-Eckernförde	SchH	01 0 58 158
Täbingen	Zollernalbkreis	BaWü	08 4 17 064
Täferrot	Ostalbkreis	BaWü	08 1 36 070
Täfertingen	Augsburg	Bay	09 7 72 206
Tännesberg, Markt	Neustadt a.d.Waldnaab	Bay	09 3 74 159
Tännesberger Wald	Neustadt a.d.Waldnaab	Bay	09 3 74 444
Tafertsweiler	Sigmaringen	BaWü	08 4 37 109
Tagmersheim	Donau-Ries	Bay	09 7 79 217
Tailfingen, Stadt	Zollernalbkreis	BaWü	08 4 17 065
Taimbacher Forst	Coburg	Bay	09 4 73 444
Taimering	Regensburg	Bay	09 3 75 203
Tairnbach	Rhein-Neckar-Kreis	BaWü	08 2 26 089
Talheim	Heilbronn	BaWü	08 1 25 094
Talheim	Tuttlingen	BaWü	08 3 27 048
Talkau	Herzogtum Lauenburg	SchH	01 0 53 125
Tallensen-Echtorf	Schaumburg-Lippe	Ndsa	03 1 38 168
Talling	Bernkastel-Wittlich	RhPf	07 2 31 122
Tamm	Ludwigsburg	BaWü	08 1 18 071
Tandern	Dachau	Bay	09 1 74 147
Tangstedt	Stormarn	SchH	01 0 62 076
Tangstedt	Pinneberg	SchH	01 0 56 047
Tann	Erding	Bay	09 1 77 444
Tann, Markt	Rottal-Inn	Bay	09 2 77 148
Tann, Stadt	Fulda	Hess	06 2 72 022
Tannach	Amberg-Weilheim-Schongau	Bay	09 3 71 444
Tannenbergrg	Weilheim-Schongau	Bay	09 1 90 155
Tannenkirch	Lörrach	BaWü	08 3 36 085
Tannhausen	Ostalbkreis	BaWü	08 1 36 071
Tannheim	Biberach	BaWü	08 4 26 117
Tapfheim	Donau-Ries	Bay	09 7 79 218
Tappenbeck	Gifhorn	Ndsa	03 3 34 226
Tappendorf	Rendsburg-Eckernförde	SchH	01 0 58 159
Tarbek	Segeberg	SchH	01 0 60 086
Tarmstedt	Bremervörde	Ndsa	03 4 31 206
Tarp	Flensburg-Land	SchH	01 0 52 071
Taschendorf, Markt//Markt	Neustadt a.d.Aisch-Bad Windsheim	Bay	09 5 75 147
Tasdorf	Plön	SchH	01 0 57 083
Tating	Nordfriesland	SchH	01 0 54 134
Tattenhausen	Rosenheim	Bay	09 1 87 178
Taubenbacher Forst	Amberg-Weilheim-Schongau	Bay	09 3 71 444
Taubensee//Forst	Berchtesgadener Land	Bay	09 1 72 444
Tauberbischofsheim, Stadt	Tauberkreis	BaWü	08 1 28 115
Tauberrettersheim	Würzburg	Bay	09 6 79 192
Taufkirchen	München	Bay	09 1 84 145
Taufkirchen	Mühlendorf a.Inn	Bay	09 1 83 145
Taufkirchen (Vils)	Erding	Bay	09 1 77 139
Taunusstein, Stadt	Untertaunuskreis	Hess	06 1 52 085
Tauperlitz	Hof	Bay	09 4 75 179
Tawern	Trier-Saarburg	RhPf	07 2 35 132
Taxöldener Forst	Schwandorf	Bay	09 3 76 444
Techelsdorf	Rendsburg-Eckernförde	SchH	01 0 58 160
Tecklenburg, Stadt	Tecklenburg	NW	05 5 39 614
Tegernau	Lörrach	BaWü	08 3 36 086
Tegernbach	Fürstenfeldbruck	Bay	09 1 79 148
Tegernbach	Freising	Bay	09 1 78 154
Tegernbach	Erding	Bay	09 1 77 140
Tegernheim	Regensburg	Bay	09 3 75 204
Tegernsee, Stadt	Miesbach	Bay	09 1 82 132
Teglingen	Meppen	Ndsa	03 5 36 175
Teinach//Bad	Calw	BaWü	08 2 35 009
Teisendorf, Markt	Berchtesgadener Land	Bay	09 1 72 134
Teising	Altötting	Bay	09 1 71 131
Teisnach, Markt	Regen	Bay	09 2 76 143
Telgte, Stadt	Münster	NW	05 5 36 512



Gemeinde	Landkreis	Land	Statistische Kennziffer
Tellig	Cochem-Zell	RhPf	07 1 35 081
Tellingstedt	Dithmarschen	SchH	01 0 51 114
Tellmer	Lüneburg	Ndsa	03 3 37 205
Temmels	Trier-Saarburg	RhPf	07 2 35 133
Temmenhausen	Alb-Donau-Kreis	BaWü	08 4 25 119
Tengen, Stadt	Konstanz	BaWü	08 3 35 080
Tengling	Traunstein	Bay	09 1 89 151
Teningen	Emmendingen	BaWü	08 3 16 043
Tennenbronn	Rottweil	BaWü	08 3 25 058
Tennenlohe//Forst	Erlangen-Höchstädt	Bay	09 5 72 444
Tensbüttel	Dithmarschen	SchH	01 0 51 115
Tensfeld	Segeberg	SchH	01 0 60 087
Teschendorf	Gifhorn	Ndsa	03 3 34 227
Teschenmoschel	Donnersbergkreis	RhPf	07 3 33 077
Tespe	Harburg	Ndsa	03 3 35 251
Tetenbüll	Nordfriesland	SchH	01 0 54 135
Tetendorf	Soltau	Ndsa	03 3 38 157
Tetenhusen	Schleswig	SchH	01 0 59 087
Tettau	Kronach	Bay	09 4 76 444
Tettau, Markt	Kronach	Bay	09 4 76 179
Tettenwang	Eichstätt	Bay	09 1 76 162
Tettenweis	Passau	Bay	09 2 75 149
Tettingen-Butzdorf	Merzig-Wadern	Saar	10 0 32 723
Tettwang, Stadt	Bodenseekreis	BaWü	08 4 35 057
Teublitz, Stadt	Schwandorf	Bay	09 3 76 170
Teuchatz	Bamberg	Bay	09 4 71 197
Teufelsmoor	Osterholz	Ndsa	03 4 33 158
Teugn	Kelheim	Bay	09 2 73 175
Teunz	Schwandorf	Bay	09 3 76 171
Teuschnitz, Stadt	Kronach	Bay	09 4 76 180
Tewel	Soltau	Ndsa	03 3 38 158
Thaden	Rendsburg-Eckernförde	SchH	01 0 58 161
Thailen	Merzig-Wadern	Saar	10 0 32 918
Thaining	Landsberg a. Lech	Bay	09 1 81 142
Thaldorf	Kelheim	Bay	09 2 73 176
Thaleischweiler-Fröschen	Pirmasens	RhPf	07 3 40 051
Thalexweiler	Ottweiler	Saar	10 0 33 222
Thalfang	Bernkastel-Wittlich	RhPf	07 2 31 123
Thalfingen	Neu-Ulm	Bay	09 7 75 156
Thalhausen	Neuwied	RhPf	07 1 38 072
Thalhausen	Dachau	Bay	09 1 74 148
Thalheim	Erding	Bay	09 1 77 141
Thalheim	Sigmaringen	BaWü	08 4 37 110
Thalingburen	Dithmarschen	SchH	01 0 51 116
Thallichtenberg	Kusel	RhPf	07 3 36 097
Thalmässing, Markt	Roth	Bay	09 5 76 148
Thalmannsfeld	Weißenburg-Gunzenhausen	Bay	09 5 77 170
Thalmassing	Regensburg	Bay	09 3 75 205
Thambach	Mühdorf a. Inn	Bay	09 1 83 146
Thanheim	Zollernalbkreis	BaWü	08 4 17 066
Thann	Coburg	Bay	09 4 73 168
Thann//Maria-	Lindau (Bodensee)	Bay	09 7 76 119
Thannhausen	Weißenburg-Gunzenhausen	Bay	09 5 77 171
Thannhausen, Stadt	Günzburg	Bay	09 7 74 185
Thanstein	Schwandorf	Bay	09 3 76 172
Thedinghausen	Verden	Ndsa	03 4 36 195
Theilenhofen	Weißenburg-Gunzenhausen	Bay	09 5 77 172
Theilheim	Schweinfurt	Bay	09 6 78 184
Theilheim	Würzburg	Bay	09 6 79 193
Theisau	Lichtenfels	Bay	09 4 78 169
Theisbergstegen	Kusel	RhPf	07 3 36 098
Theisenort	Kronach	Bay	09 4 76 181
Theisseil	Neustadt a.d. Waldnaab	Bay	09 3 74 160
Theissing	Eichstätt	Bay	09 1 76 163
Theley	Sankt Wendel	Saar	10 0 37 717
Thiergarten	Bayreuth	Bay	09 4 72 192
Thiergarten//Forst	Bayreuth	Bay	09 4 72 444

**Thierhaupten, Markt**

Gemeinde	Landkreis	Land	Statistische Kennziffer
Thierhaupten, Markt	Augsburg	Bay	09 7 72 207
Thiersheim, Markt	Wunsiedel i.Fichtelgebirge	Bay	09 4 79 158
Thierstein, Markt	Wunsiedel i.Fichtelgebirge	Bay	09 4 79 159
Thörlau	Wunsiedel i.Fichtelgebirge	Bay	09 4 79 160
Thönse	Burgdorf	Ndsa	03 3 31 176
Thörlingen	Rhein-Hunsrück-Kreis	RhPf	07 1 40 149
Thörnich	Trier-Saarburg	RhPf	07 2 35 134
Tholey	Sankt Wendel	Saar	10 0 37 718
Thomasburg	Lüneburg	Ndsa	03 3 37 207
Thomm	Trier-Saarburg	RhPf	07 2 35 135
Thon	Regensburg	Bay	09 3 75 444
Thüdinghausen	Northeim	Ndsa	03 2 38 177
Thüle	Büren	NW	05 7 32 524
Thülen	Brilon	NW	05 8 33 722
Thüngen, Markt	Main-Spessart	Bay	09 6 77 189
Thüngersheim	Würzburg	Bay	09 6 79 194
Thüngfeld	Erlangen-Höchstadt	Bay	09 5 72 156
Thür	Mayen-Koblenz	RhPf	07 1 37 101
Thuine	Lingen	Ndsa	03 5 34 165
Thuisbrunn	Forchheim	Bay	09 4 74 165
Thulba	Bad Kissingen	Bay	09 6 72 156
Thumby	Rendsburg-Eckernförde	SchH	01 0 58 162
Thumby//Schnarup-	Schleswig	SchH	01 0 59 076
Thundorf i. UFr.	Bad Kissingen	Bay	09 6 72 157
Thune	Braunschweig	Ndsa	03 7 32 168
Thurmansbang	Freyung-Grafenau	Bay	09 2 72 150
Thurnau, Markt	Kulmbach	Bay	09 4 77 157
Thurndorf	Neustadt a.d.Waldnaab	Bay	09 3 74 161
Thyrnau	Passau	Bay	09 2 75 150
Tiddische	Gifhorn	Ndsa	03 3 34 264
Tiefenbach	Rhein-Hunsrück-Kreis	RhPf	07 1 40 150
Tiefenbach	Biberach	BaWü	08 4 26 118
Tiefenbach	Landshut	Bay	09 2 74 182
Tiefenbach	Passau	Bay	09 2 75 151
Tiefenbach	Cham	Bay	09 3 72 163
Tiefenbach	Neu-Ulm	Bay	09 7 75 157
Tiefenbach//Oberweiler-	Kusel	RhPf	07 3 36 073
Tiefenbronn	Enzkreis	BaWü	08 2 36 062
Tiefenellern	Bamberg	Bay	09 4 71 198
Tiefengrün	Hof	Bay	09 4 75 180
Tiefenpöhlz	Bamberg	Bay	09 4 71 199
Tiefenried	Unterallgäu	Bay	09 7 78 201
Tiefenstockheim	Kitzingen	Bay	09 6 75 171
Tiefenstürmig	Forchheim	Bay	09 4 74 166
Tiefenthal	Main-Spessart	Bay	09 6 77 190
Tiefenthal	Bad Dürkheim	RhPf	07 3 32 044
Tiefenthal	Bad Kreuznach	RhPf	07 1 33 104
Tielen	Schleswig	SchH	01 0 59 088
Tielenhemme	Dithmarschen	SchH	01 0 51 117
Tiengen/Hochrhein, Stadt	Waldshut	BaWü	08 3 37 107
Tiergarten	Ortenaukreis	BaWü	08 3 17 131
Tieringen	Zollernalbkreis	BaWü	08 4 17 067
Tigerfeld	Reutlingen	BaWü	08 4 15 071
Timmaspe	Rendsburg-Eckernförde	SchH	01 0 58 163
Timmendorfer Strand	Ostholstein	SchH	01 0 55 042
Timmerhorn	Stormarn	SchH	01 0 62 077
Timmerlah	Braunschweig	Ndsa	03 7 32 169
Timmern	Wolfenbüttel	Ndsa	03 7 36 185
Timmersiek	Flensburg-Land	SchH	01 0 52 072
Tinholt	Grafschaft Bentheim	Ndsa	03 5 33 165
Tinnen	Meppen	Ndsa	03 5 36 176
Tinningstedt	Nordfriesland	SchH	01 0 54 136
Tirschenreuth, Stadt	Tirschenreuth	Bay	09 3 77 154
Tiste	Bremervörde	Ndsa	03 4 31 207
Titisee-Neustadt, Stadt	Breisgau-Hochschwarzwald	BaWü	08 3 15 113
Titting, Markt	Eichstätt	Bay	09 1 76 164
Tittling, Markt	Passau	Bay	09 2 75 152

Gemeinde	Landkreis	Land	Statistische Kennziffer
Tittmoning, Stadt	Traunstein	Bay	09 1 89 152
Titz	Düren	NW	05 3 39 124
Todenbüttel	Rendsburg-Eckernförde	SchH	01 0 58 164
Todendorf	Stormarn	SchH	01 0 62 078
Todenmann	Grafschaft Schaumburg	Ndsa	03 1 33 188
Todenroth	Rhein-Hunsrück-Kreis	RhPf	07 1 40 151
Todesfelde	Segeberg	SchH	01 0 60 088
Todtenweis	Aichach-Friedberg	Bay	09 7 71 169
Todtmoos	Waldshut	BaWü	08 3 37 108
Todtnau, Stadt	Lörrach	BaWü	08 3 36 087
Todtnauberg	Lörrach	BaWü	08 3 36 088
Tödenried	Aichach-Friedberg	Bay	09 7 71 170
Töging a. Inn, Stadt	Altötting	Bay	09 1 71 132
Tölz, Stadt//Bad	Bad Tölz-Wolfratshausen	Bay	09 1 73 112
Tönisvorst	Kempfen-Krefeld	NW	05 1 35 116
Tönning, Kirchspiel	Nordfriesland	SchH	01 0 54 137
Tönning, Stadt	Nordfriesland	SchH	01 0 54 138
Töpen	Hof	Bay	09 4 75 181
Törring	Traunstein	Bay	09 1 89 153
Tolk	Schleswig	SchH	01 0 59 090
Tomerdingen	Alb-Donau-Kreis	BaWü	08 4 25 120
Toppenstedt	Harburg	Ndsa	03 3 35 234
Tornesch	Pinneberg	SchH	01 0 56 048
Torsballig	Schleswig	SchH	01 0 59 091
Tostedt	Harburg	Ndsa	03 3 35 235
Tosterglope	Lüneburg	Ndsa	03 3 37 208
Trabelsdorf	Bamberg	Bay	09 4 71 200
Traben-Trarbach, Stadt	Bernkastel-Wittlich	RhPf	07 2 31 124
Traidendorf	Regensburg	Bay	09 3 75 206
Trailfingen	Reutlingen	BaWü	08 4 15 072
Trailsdorf	Forchheim	Bay	09 4 74 167
Train	Kelheim	Bay	09 2 73 177
Traisa	Darmstadt	Hess	06 1 35 037
Traisen	Bad Kreuznach	RhPf	07 1 33 105
Traitsching	Cham	Bay	09 3 72 164
Tralau	Stormarn	SchH	01 0 62 079
Tramm	Herzogtum Lauenburg	SchH	01 0 53 126
Trappenkamp	Segeberg	SchH	01 0 60 089
Trappstadt, Markt	Rhön-Grabfeld	Bay	09 6 73 174
Trarbach, Stadt//Traben-	Bernkastel-Wittlich	RhPf	07 2 31 124
Trassem	Trier-Saarburg	RhPf	07 2 35 136
Traßlberg	Amberg-Weizsach	Bay	09 3 71 153
Traubing	Starnberg	Bay	09 1 88 140
Trauchgau	Ostallgäu	Bay	09 7 77 173
Traunfeld	Neumarkt i.d.OPf.	Bay	09 3 73 164
Traunreut, Stadt	Traunstein	Bay	09 1 89 154
Traunried	Augsburg	Bay	09 7 72 208
Traunstein, Stadt	Traunstein	Bay	09 1 89 155
Traunwalchen	Traunstein	Bay	09 1 89 156
Trausnitz	Schwandorf	Bay	09 3 76 173
Traustadt	Schweinfurt	Bay	09 6 78 185
Trautmannshofen	Neumarkt i.d.OPf.	Bay	09 3 73 165
Trautskirchen	Neustadt a.d.Aisch-Bad Windsheim	Bay	09 5 75 166
Travenberg	Stormarn	SchH	01 0 62 080
Travenhorst	Segeberg	SchH	01 0 60 090
Traventhal	Segeberg	SchH	01 0 60 091
Trebel	Lüchow-Dannenberg	Ndsa	03 3 36 319
Trebgast	Kulmbach	Bay	09 4 77 158
Trebgaster Forst	Kulmbach	Bay	09 4 77 444
Trebur	Groß-Gerau	Hess	06 1 42 026
Trechtingshausen	Mainz-Bingen	RhPf	07 3 39 058
Treffelstein	Cham	Bay	09 3 72 165
Treia	Schleswig	SchH	01 0 59 092
Treinfield	Haßberge	Bay	09 6 74 204
Treis a.d. Lumda	Gießen	Hess	06 1 41 077
Treis-Karden	Cochem-Zell	RhPf	07 1 35 082
Treisbach	Marburg	Hess	06 2 39 110

## Tremsbüttel

Gemeinde	Landkreis	Land	Statistische Kennziffer
Tremsbüttel	Stormarn	SchH	01 0 62 081
Trendelburg, Stadt	Kassel	Hess	06 2 74 025
Trennewurth	Dithmarschen	SchH	01 0 51 118
Trennfeld	Main-Spessart	Bay	09 6 77 191
Trennfurt	Miltenberg	Bay	09 6 76 161
Tretzendorf	Haßberge	Bay	09 6 74 205
Treuchtlingen, Stadt	Weißenburg-Gunzenhausen	Bay	09 5 77 173
Triangel	Gifhorn	Ndsa	03 3 34 228
Triberg im Schwarzwald, Stadt	Schwarzwald-Baar-Kreis	BaWü	08 3 26 060
Trichtingen	Rottweil	BaWü	08 3 25 059
Trieb	Lichtenfels	Bay	09 4 78 170
Triensbach	Schwäbisch Hall	BaWü	08 1 27 081
Trienz	Odenwaldkreis	BaWü	08 2 25 098
Trier, Stadt		RhPf	07 2 11 000
Trierscheid	Ahrweiler	RhPf	07 1 31 079
Trierweiler	Trier-Saarburg	RhPf	07 2 35 137
Triftern, Markt	Rottal-Inn	Bay	09 2 77 149
Trimbs	Mayen-Koblenz	RhPf	07 1 37 102
Trimport	Bitburg-Prüm	RhPf	07 2 32 126
Trippstadt	Kaiserslautern	RhPf	07 3 35 047
Trittau	Stormarn	SchH	01 0 62 082
Trittenheim	Bernkastel-Wittlich	RhPf	07 2 31 207
Trochtelfingen, Stadt	Reutlingen	BaWü	08 4 15 073
Trockau, Markt	Bayreuth	Bay	09 4 72 193
Trockenerfurth	Fritzlar-Homberg	Hess	06 2 33 088
Trögen	Northeim	Ndsa	03 2 38 178
Tröndel	Plön	SchH	01 0 57 082
Tröstau	Wunsiedel i.Fichtelgebirge	Bay	09 4 79 161
Tröstauer Forst-Ost	Wunsiedel i.Fichtelgebirge	Bay	09 4 79 444
Tröstauer Forst-West	Wunsiedel i.Fichtelgebirge	Bay	09 4 79 444
Trogen	Hof	Bay	09 4 75 182
Troisdorf, Stadt	Rhein-Sieg-Kreis	NW	05 3 37 128
Trommetsheim	Weißenburg-Gunzenhausen	Bay	09 5 77 174
Trosdorf	Bamberg	Bay	09 4 71 201
Trossenfurt	Haßberge	Bay	09 6 74 206
Trossingen, Stadt	Tuttlingen	BaWü	08 3 27 049
Trostberg, Stadt	Traunstein	Bay	09 1 89 157
Trubenhhausen	Witzenhausen	Hess	06 2 43 044
Truchtlaching	Traunstein	Bay	09 1 89 158
Trüdingen//Steinbach-	Ansbach	Bay	09 5 71 444
Trugenhofen	Neuburg-Schrobenhausen	Bay	09 1 85 162
Trulben	Pirmasens	RhPf	07 3 40 052
Trunkelsberg	Unterallgäu	Bay	09 7 78 202
Trunstadt	Bamberg	Bay	09 4 71 202
Truppenübungsplatz Grafenwöhr	Neustadt a.d.Waldnaab	Bay	09 3 74 444
Tschirn	Kronach	Bay	09 4 76 444
Tschirn	Kronach	Bay	09 4 76 182
Tuchenbach	Fürth	Bay	09 5 73 129
Tübingen, Stadt	Tübingen	BaWü	08 4 16 041
Tülau-Fahrenhorst	Gifhorn	Ndsa	03 3 34 229
Tümlauer Koog	Nordfriesland	SchH	01 0 54 140
Tünsdorf	Merzig-Wadern	Saar	10 0 32 320
Türkenfeld	Fürstenfeldbruck	Bay	09 1 79 149
Türkheim, Markt	Unterallgäu	Bay	09 7 78 203
Türkismühle	Sankt Wendel	Saar	10 0 37 326
Türnich	Bergheim (Erft)	NW	05 3 31 111
Tüschendorf	Osterholz	Ndsa	03 4 33 159
Tußling, Markt	Altötting	Bay	09 1 71 133
Tütschengereuth	Bamberg	Bay	09 4 71 203
Tüttendorf	Rendsburg-Eckernförde	SchH	01 0 58 165
Tumlingen	Freudenstadt	BaWü	08 2 37 064
Tunau	Lörrach	BaWü	08 3 36 089
Tuningen	Schwarzwald-Baar-Kreis	BaWü	08 3 26 061
Tunsel	Breisgau-Hochschwarzwald	BaWü	08 3 15 114
Tuntenhausen	Rosenheim	Bay	09 1 87 179
Tussenhausen, Markt	Unterallgäu	Bay	09 7 78 204
Tutschfelden	Emmendingen	BaWü	08 3 16 044

Gemeinde	Landkreis	Land	Statistische Kennziffer
Tuttlingen, Stadt	Tuttlingen	BaWü	08 3 27 050
Tutzing	Starnberg	Bay	09 1 88 141
Twedt	Schleswig	SchH	01 0 59 097
Twieflingen	Helmstedt	Ndsa	03 7 35 174
Twist	Meppen	Ndsa	03 5 36 144
Twistetal	Waldeck	Hess	06 2 42 116
Twistringen, Stadt	Grafschaft Hoya	Ndsa	03 1 32 210
Tyrlaching	Altötting	Bay	09 1 71 134

U

Ubbendorf	Grafschaft Hoya	Ndsa	03 1 32 211
Ubstadt-Weiher	Karlsruhe	BaWü	08 2 15 084
Uchenhofen	Haßberge	Bay	09 6 74 207
Uchtdorf	Grafschaft Schaumburg	Ndsa	03 1 33 189
Uchte, Flecken	Nienburg (Weser)	Ndsa	03 1 37 194
Uchtelfangen	Ottweiler	Saar	10 0 33 314
Udelfangen	Trier-Saarburg	RhPf	07 2 35 139
Udenhain	Gelnhausen	Hess	06 1 40 062
Udenhausen	Rhein-Hunsrück-Kreis	RhPf	07 1 40 152
Udenheim	Alzey-Worms	RhPf	07 3 31 064
Udler	Daun	RhPf	07 2 33 074
Udorf	Brilon	NW	05 8 33 523
Übach-Palenberg, Stadt	Heinsberg	NW	05 3 40 118
Überacker	Fürstenfeldbruck	Bay	09 1 79 150
Überauchen	Schwarzwald-Baar-Kreis	BaWü	08 3 26 062
Überberg	Calw	BaWü	08 2 35 072
Übereisenbach	Bitburg-Prüm	RhPf	07 2 32 127
Überhamm	Osterholz	Ndsa	03 4 33 160
Überherrn	Saarlouis	Saar	10 0 35 216
Überkingen//Bad	Göppingen	BaWü	08 1 17 007
Überlingen, Stadt	Bodenseekreis	BaWü	08 4 35 059
Überroth-Niederhofen	Sankt Wendel	Saar	10 0 37 719
Übersee	Traunstein	Bay	09 1 89 159
Üchtelhausen	Schweinfurt	Bay	09 6 78 186
Uedem	Kleve	NW	05 1 36 116
Üdersdorf	Daun	RhPf	07 2 33 075
Üfingen	Wolfenbüttel	Ndsa	03 7 36 186
Uehlfeld, Markt	Neustadt a.d.Aisch-Bad Windsheim	Bay	09 5 75 167
Ühlingen	Waldshut	BaWü	08 3 37 109
Uehrde	Wolfenbüttel	Ndsa	03 7 36 187
Uelde	Lippstadt	NW	05 8 36 219
Ülsby	Schleswig	SchH	01 0 59 093
Uelsen	Grafschaft Bentheim	Ndsa	03 5 33 166
Uelversheim	Mainz-Bingen	RhPf	07 3 39 059
Uelvesbüll	Nordfriesland	SchH	01 0 54 141
Uelzen, Stadt	Uelzen	Ndsa	03 3 39 281
Uengershausen	Würzburg	Bay	09 6 79 195
Uengsterode	Witzenhausen	Hess	06 2 43 045
Uentrop	Unna	NW	05 9 41 119
Uentrop	Arnsberg	NW	05 8 32 322
Uenzen	Grafschaft Hoya	Ndsa	03 1 32 212
Uepsen	Grafschaft Hoya	Ndsa	03 1 32 213
Uersfeld	Daun	RhPf	07 2 33 242
Ürzig	Bernkastel-Wittlich	RhPf	07 2 31 125
Ueschersdorf	Haßberge	Bay	09 6 74 208
Ueß	Daun	RhPf	07 2 33 243
Üssinghausen	Northeim	Ndsa	03 2 38 179
Uetersen, Stadt	Pinneberg	SchH	01 0 56 049
Üttfeld	Bitburg-Prüm	RhPf	07 2 32 333
Uettingen	Würzburg	Bay	09 6 79 196
Uetze	Burgdorf	Ndsa	03 3 31 177
Uetzing	Lichtenfels	Bay	09 4 78 171
Üxheim	Daun	RhPf	07 2 33 076
Uffenheim, Stadt	Neustadt a.d.Aisch-Bad Windsheim	Bay	09 5 75 168
Uffing a. Staffelsee	Garmisch-Partenkirchen	Bay	09 1 80 134

## Uhingen

Gemeinde	Landkreis	Land	Statistische Kennziffer
Uhingen	Göppingen	BaWü	08 1 17 051
Uhdlingen-Mühlhofen	Bodenseekreis	BaWü	08 4 35 066
Uhler	Rhein-Hunsrück-Kreis	RhPf	07 1 40 153
Uhry	Gifhorn	Ndsa	03 3 34 230
Uigendorf	Biberach	BaWü	08 4 26 119
Ulbering	Rottal-Inn	Bay	09 2 77 150
Ulfkotte//Altendorf	Recklinghausen	NW	05 6 37 511
Ullstadt	Neustadt a.d.Aisch-Bad Windsheim	Bay	09 5 75 169
Ulm	Ortenaukreis	BaWü	08 3 17 132
Ulm, Stadt		BaWü	08 4 21 000
Ulmbach	Schlüchtern	Hess	06 1 51 039
Ulmen	Cochem-Zell	RhPf	07 1 35 083
Ulmet	Kusel	RhPf	07 3 36 099
Ulmatal	Wetzlar	Hess	06 1 54 090
Ulrichstein, Stadt	Vogelsbergkreis	Hess	06 1 84 018
Ulsenheim	Neustadt a.d.Aisch-Bad Windsheim	Bay	09 5 75 170
Ulsnis	Schleswig	SchH	01 0 59 094
Ullzburg//Henstedt	Segeberg	SchH	01 0 60 039
Umkirch	Breisgau-Hochschwarzwald	BaWü	08 3 15 115
Ummeln	Hildesheim-Marienburg	Ndsa	03 2 35 207
Ummendorf	Biberach	BaWü	08 4 26 120
Ummenhofen	Ostallgäu	Bay	09 7 77 174
Ummern	Celle	Ndsa	03 3 32 191
Umpfenbach	Miltenberg	Bay	09 6 76 162
Umrathshausen	Rosenheim	Bay	09 1 87 180
Unadingen	Breisgau-Hochschwarzwald	BaWü	08 3 15 116
Undeloh	Harburg	Ndsa	03 3 35 237
Udenheim	Mainz-Bingen	RhPf	07 3 39 060
Udingen	Reutlingen	BaWü	08 4 15 074
Ungerhausen	Unterallgäu	Bay	09 7 78 205
Ungerhauser Wald	Unterallgäu	Bay	09 7 78 444
Unkel, Stadt	Neuwied	RhPf	07 1 38 073
Unkenbach	Donnersbergkreis	RhPf	07 3 33 078
Unlingen	Biberach	BaWü	08 4 26 121
Unna, Stadt	Unna	NW	05 9 41 112
Unnau	Oberwesterwaldkreis	RhPf	07 1 39 103
Unsleben	Rhön-Grabfeld	Bay	09 6 73 175
Unterlupfen	Waldshut	BaWü	08 3 37 110
Unteraltenbernheim	Neustadt a.d.Aisch-Bad Windsheim	Bay	09 5 75 171
Unteraltertheim	Würzburg	Bay	09 6 79 197
Unterammergau	Garmisch-Partenkirchen	Bay	09 1 80 135
Unterammergauer Forst	Garmisch-Partenkirchen	Bay	09 1 80 444
Unteraspach	Schwäbisch Hall	BaWü	08 1 27 084
Unterauerbach	Schwandorf	Bay	09 3 76 174
Unterauerbach	Unterallgäu	Bay	09 7 78 206
Unterbalbach	Tauberkreis	BaWü	08 1 28 118
Unterbalzheim	Alb-Donau-Kreis	BaWü	08 4 25 121
Unterbechingen	Dillingen a.d.Donau	Bay	09 7 73 171
Unterbergen	Aichach-Friedberg	Bay	09 7 71 171
Unterbernbach	Aichach-Friedberg	Bay	09 7 71 172
Unterbiberg	München	Bay	09 1 84 146
Unterbleichen	Günzburg	Bay	09 7 74 186
Unterböhringen	Göppingen	BaWü	08 1 17 052
Unterbrunn	Starnberg	Bay	09 1 88 444
Unterbrunn	Starnberg	Bay	09 1 88 142
Unterbuchfeld	Neumarkt i.d.OPf.	Bay	09 3 73 166
Unterdießen	Landsberg a.Lech	Bay	09 1 81 143
Unterdietfurt	Rottal-Inn	Bay	09 2 77 151
Unterdürnbach	Würzburg	Bay	09 6 79 198
Untere Au	Landshut	Bay	09 2 74 444
Untere Mark	Forchheim	Bay	09 4 74 444
Untere Wagensaß	Amberg-Weizbach	Bay	09 3 71 444
Unterebersbach	Rhön-Grabfeld	Bay	09 6 73 176
Untereggen	Unterallgäu	Bay	09 7 78 207
Untereichen	Neu-Ulm	Bay	09 7 75 158
Untereisenheim	Würzburg	Bay	09 6 79 199
Untereisesheim	Heilbronn	BaWü	08 1 25 096

# Unterriffingen

Gemeinde	Landkreis	Land	Statistische Kennziffer
Unterelchingen	Neu-Ulm	Bay	09 7 75 159
Unterellendorf	Coburg	Bay	09 4 73 169
Unterelsbach	Rhön-Grabfeld	Bay	09 6 73 177
Unterensingen	Esslingen	BaWü	08 1 16 068
Unterentersbach	Ortenaukreis	BaWü	08 3 17 133
Unterer u. Mittlerer Liezheimer Forst	Dillingen a.d.Donau	Bay	09 7 73 444
Unterer Wald	Ansbach	Bay	09 5 71 444
Unteres Kreuzholz	Tirschenreuth	Bay	09 3 77 444
Unteressendorf	Biberach	BaWü	08 4 26 122
Untereuerheim	Schweinfurt	Bay	09 6 78 187
Unterfahlheim	Neu-Ulm	Bay	09 7 75 160
Unterfinningen	Dillingen a.d.Donau	Bay	09 7 73 172
Unterföhring	München	Bay	09 1 84 147
Unterglauheim	Dillingen a.d.Donau	Bay	09 7 73 173
Untergrafenried	Cham	Bay	09 3 72 166
Untergriesbach, Markt	Passau	Bay	09 2 75 153
Untergriesheim	Heilbronn	BaWü	08 1 25 097
Untergruppenbach	Heilbronn	BaWü	08 1 25 098
Unterhaching	München	Bay	09 1 84 148
Unterhaid	Bamberg	Bay	09 4 71 204
Unterharmersbach	Ortenaukreis	BaWü	08 3 17 134
Unterhausen	Reutlingen	BaWü	08 4 15 075
Unterhausen	Weilheim-Schongau	Bay	09 1 90 156
Unterhauser Forst	Neuburg-Schrobenhausen	Bay	09 1 85 444
Unterheimbach	Hohenlohekreis	BaWü	08 1 26 081
Unterheinriet	Heilbronn	BaWü	08 1 25 099
Unterhohenried	Haßberge	Bay	09 6 74 209
Unteribental	Breisgau-Hochschwarzwald	BaWü	08 3 15 117
Unterickelsheim	Kitzingen	Bay	09 6 75 172
Unteriflingen	Freudenstadt	BaWü	08 2 37 065
Unterjeckenbach	Kusel	RhPf	07 3 36 100
Unterkammlach	Unterallgäu	Bay	09 7 78 208
Unterkirnach	Schwarzwald-Baar-Kreis	BaWü	08 3 26 065
Unterknöringen	Günzburg	Bay	09 7 74 187
Unterlaimbach	Neustadt a.d.Aisch-Bad Windsheim	Bay	09 5 75 172
Unterlangenstadt	Lichtenfels	Bay	09 4 78 172
Unterleichersbach	Bad Kissingen	Bay	09 6 72 158
Unterleinach	Würzburg	Bay	09 6 79 200
Unterleinleiter	Forchheim	Bay	09 4 74 168
Unterleiterbach	Bamberg	Bay	09 4 71 205
Unterlenningen	Esslingen	BaWü	08 1 16 069
Unteriezheim	Dillingen a.d.Donau	Bay	09 7 73 174
Unterlüß	Celle	Ndsa	03 3 32 192
Untermagerbein	Donau-Ries	Bay	09 7 79 219
Untermaiselstein	Oberallgäu	Bay	09 7 80 141
Untermarchtal	Alb-Donau-Kreis	BaWü	08 4 25 123
Untermaxfeld	Neuburg-Schrobenhausen	Bay	09 1 85 163
Untermedlingen	Dillingen a.d.Donau	Bay	09 7 73 175
Untermeitingen	Augsburg	Bay	09 7 72 209
Untermelsendorf	Erlangen-Höchstadt	Bay	09 5 72 157
Untermerzbach	Haßberge	Bay	09 6 74 210
Untermettingen	Waldshut	BaWü	08 3 37 112
Untermünkheim	Schwäbisch Hall	BaWü	08 1 27 086
Untermusbach	Freudenstadt	BaWü	08 2 37 066
Unternbibert	Ansbach	Bay	09 5 71 207
Unternesselbach	Neustadt a.d.Aisch-Bad Windsheim	Bay	09 5 75 173
Unterneukirchen	Altötting	Bay	09 1 71 135
Unternzenn	Neustadt a.d.Aisch-Bad Windsheim	Bay	09 5 75 174
Unteroberndorf	Bamberg	Bay	09 4 71 206
Unterpeiching	Donau-Ries	Bay	09 7 79 220
Unterpfaffenhofen	Fürstenfeldbruck	Bay	09 1 79 151
Unterpleichfeld	Würzburg	Bay	09 6 79 201
Unterrammingen	Unterallgäu	Bay	09 7 78 209
Unterreichenbach	Calw	BaWü	08 2 35 073
Unterreit	Mühlhof a.lnn	Bay	09 1 83 147
Unterrieden	Unterallgäu	Bay	09 7 78 210
Unterriffingen	Ostalbkreis	BaWü	08 1 36 074

# Unterringingen

Gemeinde	Landkreis	Land	Statistische Kennziffer
Unterringingen	Dillingen a.d.Donau	Bay	09 7 73 176
Unterrodach	Kronach	Bay	09 4 76 183
Unterroggenburger Wald	Neu-Ulm	Bay	09 7 75 444
Unterrohr	Günzburg	Bay	09 7 74 188
Unterroth	Neu-Ulm	Bay	09 7 75 161
Untersambach	Kitzingen	Bay	09 6 75 173
Unterschaar//Hellschen-Heringsand-	Dithmarschen	SchH	01 0 51 045
Unterschleichach	Haßberge	Bay	09 6 74 211
Unterschleißheim	München	Bay	09 1 84 149
Unterschneidheim	Ostalbkreis	BaWü	08 1 36 075
Unterschöneberg	Augsburg	Bay	09 7 72 210
Unterschwangen	Ansbach	Bay	09 5 71 208
Unterschwarzach	Ravensburg	BaWü	08 4 36 076
Unterschweinbach	Fürstenfeldbruck	Bay	09 1 79 152
Untershausen	Unterwesterwaldkreis	RhPf	07 1 42 077
Untersiemau	Coburg	Bay	09 4 73 170
Unterspiesheim	Schweinfurt	Bay	09 6 78 188
Unterstadion	Alb-Donau-Kreis	BaWü	08 4 25 124
Unterstell	Neuburg-Schrobenhausen	Bay	09 1 85 164
Unterstedt	Rotenburg (Wümme)	Ndsa	03 4 34 162
Untersteinach	Kulmbach	Bay	09 4 77 159
Untersteinach	Bayreuth	Bay	09 4 72 194
Untertheres	Haßberge	Bay	09 6 74 212
Unterthingau, Markt	Ostallgäu	Bay	09 7 77 175
Unterthürheim	Dillingen a.d.Donau	Bay	09 7 73 177
Unterumbach	Dachau	Bay	09 1 74 149
Unterwachingen	Alb-Donau-Kreis	BaWü	08 4 25 125
Unterwaiz	Bayreuth	Bay	09 4 72 195
Unterwald//Bauernschlag-	Neustadt a.d.Waldnaab	Bay	09 3 74 444
Unterwaldhausen	Ravensburg	BaWü	08 4 36 077
Unterwangen	Waldshut	BaWü	08 3 37 113
Unterweißenbach	Wunsiedel i.Fichtelgebirge	Bay	09 4 79 162
Unterweißenbrunn	Rhön-Grabfeld	Bay	09 6 73 178
Unterwiesenbach	Günzburg	Bay	09 7 74 189
Unterwilflingen	Ostalbkreis	BaWü	08 1 36 076
Unterwittbach	Main-Spessart	Bay	09 6 77 192
Unterwössen	Traunstein	Bay	09 1 89 160
Unterzeitldorn	Straubing-Bogen	Bay	09 2 78 193
Unterzell	Cham	Bay	09 3 72 167
Unterzettlitz	Lichtenfels	Bay	09 4 78 173
Untrasried	Ostallgäu	Bay	09 7 77 176
Unzenberg	Rhein-Hunsrück-Kreis	RhPf	07 1 40 154
Upfingen	Reutlingen	BaWü	08 4 15 076
Upfkofen	Straubing-Bogen	Bay	09 2 78 194
Upflamör	Reutlingen	BaWü	08 4 15 077
Upgant-Schott	Norden	Ndsa	03 6 33 167
Uphusum	Nordfriesland	SchH	01 0 54 142
Upland	Waldeck	Hess	06 2 42 117
Uplengen	Leer	Ndsa	03 6 32 225
Uppen//Achtum-	Hildesheim-Marienburg	Ndsa	03 2 35 111
Uppershausen	Bitburg-Prüm	RhPf	07 2 32 128
Upsprunge	Büren	NW	05 7 32 525
Upstedt	Hildesheim-Marienburg	Ndsa	03 2 35 208
Urach, Stadt	Reutlingen	BaWü	08 4 15 078
Urbach	Rems-Murr-Kreis	BaWü	08 1 19 076
Urbach	Neuwied	RhPf	07 1 38 074
Urbar	Mayen-Koblenz	RhPf	07 1 37 224
Urbar	Rhein-Hunsrück-Kreis	RhPf	07 1 40 155
Urberach	Dieburg	Hess	06 1 36 048
Urexweiler	Sankt Wendel	Saar	10 0 37 621
Urfersheim	Neustadt a.d.Aisch-Bad Windsheim	Bay	09 5 75 175
Urloffen	Ortenaukreis	BaWü	08 3 17 135
Urmersbach	Cochem-Zell	RhPf	07 1 35 084
Urmitz	Mayen-Koblenz	RhPf	07 1 37 225
Urpertshofen	Neustadt a.d.Aisch-Bad Windsheim	Bay	09 5 75 176
Ursberg//Bayersried-	Günzburg	Bay	09 7 74 116
Urschmitt	Cochem-Zell	RhPf	07 1 35 085



Gemeinde	Landkreis	Land	Statistische Kennziffer
Ursendorf	Sigmaringen	BaWü	08 4 37 112
Ursensollen	Amberg-Sulzbach	Bay	09 3 71 154
Urspring	Alb-Donau-Kreis	BaWü	08 4 25 127
Urspringen	Main-Spessart	Bay	09 6 77 193
Urweiler	Sankt Wendel	Saar	10 0 37 527
Usch	Bitburg-Prüm	RhPf	07 2 32 129
Usingen, Stadt	Hochtaunuskreis	Hess	06 1 76 011
Uslar, Stadt	Northeim	Ndsa	03 2 38 181
Ustersbach	Augsburg	Bay	09 7 72 211
Utarp	Wittmund	Ndsa	03 6 34 159
Utersum	Nordfriesland	SchH	01 0 54 143
Uthlede	Wesermünde	Ndsa	03 4 37 194
Utscheid	Bitburg-Prüm	RhPf	07 2 32 102
Uttenhofen	Günzburg	Bay	09 7 74 190
Uttenhofen	Neustadt a.d.Aisch-Bad Windsheim	Bay	09 5 75 177
Uttenreuth	Erlangen-Höchstadt	Bay	09 5 72 158
Uttenweiler	Biberach	BaWü	08 4 26 124
Utting a. Ammersee	Landsberg a. Lech	Bay	09 1 81 144
Utweiler	Homburg	Saar	10 0 31 514
Utzenfeld	Lörrach	BaWü	08 3 36 090
Utzenhain	Rhein-Hunsrück-Kreis	RhPf	07 1 40 156
Utzenhofen	Amberg-Sulzbach	Bay	09 3 71 155
Utzerath	Daun	RhPf	07 2 33 077
Utzwingen	Donau-Ries	Bay	09 7 79 221

**V**

Vaale	Steinburg	SchH	01 0 61 105
Vaalermoor	Steinburg	SchH	01 0 61 106
Vachendorf	Traunstein	Bay	09 1 89 161
Vahlbruch	Holzminde	Ndsa	03 2 36 188
Vahlde	Rotenburg (Wümme)	Ndsa	03 4 34 163
Vahle	Northeim	Ndsa	03 2 38 182
Vaihingen an der Enz, Stadt	Ludwigsburg	BaWü	08 1 18 073
Vallendar, Stadt	Mayen-Koblenz	RhPf	07 1 37 226
Valley	Miesbach	Bay	09 1 82 133
Vallried	Augsburg	Bay	09 7 72 212
Vallstedt	Braunschweig	Ndsa	03 7 32 170
Valwig	Cochem-Zell	RhPf	07 1 35 086
Vardegötzen	Springe	Ndsa	03 1 39 157
Vardeilsen	Einbeck	Ndsa	03 2 33 149
Varel, Stadt	Friesland	Ndsa	03 8 33 123
Varloh	Meppen	Ndsa	03 5 36 177
Varrel	Grafschaft Diepholz	Ndsa	03 1 31 173
Varrigsen	Gandersheim	Ndsa	03 7 33 172
Vastorf	Lüneburg	Ndsa	03 3 37 209
Vechelade	Braunschweig	Ndsa	03 7 32 171
Vechelde	Braunschweig	Ndsa	03 7 32 172
Vechta, Stadt	Vechta	Ndsa	03 8 35 121
Vehlen	Schaumburg-Lippe	Ndsa	03 1 38 169
Vehlingen	Rees	NW	05 1 38 414
Veitlahm	Kulmbach	Bay	09 4 77 160
Veitriedhausen	Dillingen a.d. Donau	Bay	09 7 73 178
Veitsaurach	Ansbach	Bay	09 5 71 209
Veitsbronn	Fürth	Bay	09 5 73 130
Veitshöchheim	Würzburg	Bay	09 6 79 202
Veitsrodt	Birkenfeld	RhPf	07 1 34 089
Veitsweiler	Ansbach	Bay	09 5 71 210
Velber	Hannover	Ndsa	03 1 35 178
Velbert, Stadt	Düsseldorf-Mettmann	NW	05 1 32 119
Velburg, Stadt	Neumarkt i.d.OPf.	Bay	09 3 73 167
Velden, Markt	Landshut	Bay	09 2 74 183
Velden, Stadt	Nürnberger Land	Bay	09 5 74 160
Veldensteinerforst	Bayreuth	Bay	09 4 72 444
Velden	Bernkastel-Wittlich	RhPf	07 2 31 126
Velen	Borken	NW	05 5 33 713

# Vellberg, Stadt

Gemeinde	Landkreis	Land	Statistische Kennziffer
Vellberg, Stadt	Schwäbisch Hall	BaWü	08 1 27 089
Vellmar	Kassel	Hess	06 2 74 026
Velmede	Meschede	NW	05 8 37 217
Velmeden	Witzenhausen	Hess	06 2 43 047
Velpke	Helmstedt	Ndsa	03 7 35 175
Veltheim (Ohe)	Braunschweig	Ndsa	03 7 32 173
Vendersheim	Alzey-Worms	RhPf	07 3 31 065
Venne	Lüdinghausen	NW	05 5 35 812
Venningen	Landau-Bad Bergzabern	RhPf	07 3 37 077
Venslage//Lohe-	Lingen	Ndsa	03 5 34 148
Ventschau	Lüneburg	Ndsa	03 3 37 210
Verden (Aller), Stadt	Verden	Ndsa	03 4 36 183
Veringendorf	Sigmaringen	BaWü	08 4 37 113
Veringenstadt, Stadt	Sigmaringen	BaWü	08 4 37 114
Verl	Gütersloh	NW	05 7 33 122
Verlar	Büren	NW	05 7 32 526
Verliehausen	Northeim	Ndsa	03 2 38 183
Verna	Fritzlar-Homberg	Hess	06 2 33 093
Verne	Büren	NW	05 7 32 527
Versbach	Würzburg	Bay	09 6 79 203
Versmold, Stadt	Gütersloh	NW	05 7 33 123
Vesbeck	Neustadt am Rübenberge	Ndsa	03 1 36 165
Vestenberg	Ansbach	Bay	09 5 71 211
Vestenbergsgreuth, Markt	Erlangen-Höchstadt	Bay	09 5 72 159
Vethem	Fallingbostel	Ndsa	03 3 33 177
Vettelhoven	Ahrweiler	RhPf	07 1 31 080
Vettelschoß	Neuwied	RhPf	07 1 38 075
Vettweiß	Düren	NW	05 3 39 125
Viachtach, Stadt	Regen	Bay	09 2 76 144
Vielbach	Unterwesterwaldkreis	RhPf	07 1 42 078
Vielitz	Wunsiedel i.Fichtelgebirge	Bay	09 4 79 163
Vienenburg, Stadt	Goslar	Ndsa	03 7 34 140
Vierde	Fallingbostel	Ndsa	03 3 33 178
Vierden	Bremervörde	Ndsa	03 4 31 208
Viereth	Bamberg	Bay	09 4 71 207
Vierherrenborn	Trier-Saarburg	RhPf	07 2 35 140
Vierhöfen	Harburg	Ndsa	03 3 35 239
Vierkirchen	Dachau	Bay	09 1 74 150
Viernheim, Stadt	Bergstraße	Hess	06 1 71 020
Viersen, Stadt	Kempfen-Krefeld	NW	05 1 35 117
Vierundzwanzig Höfe	Freudenstadt	BaWü	08 2 37 067
Vierwerder//Elbinsel	Lüneburg	Ndsa	03 3 37 511
Vilbel, Bad, Stadt	Wetteraukreis	Hess	06 1 85 023
Vilgertshofen	Landsberg a.Lech	Bay	09 1 81 133
Vilgertshofener Forst	Landsberg a.Lech	Bay	09 1 81 444
Villenbach	Dillingen a.d.Donau	Bay	09 7 73 179
Villenbacher Wald u. Jägergehau	Augsburg	Bay	09 7 72 444
Villigst	Iserlohn	NW	05 9 35 515
Villingen	Gießen	Hess	06 1 41 080
Villingen-Schwenningen, Stadt	Schwarzwald-Baar-Kreis	BaWü	08 3 26 074
Villingendorf	Rottweil	BaWü	08 3 25 060
Villmar	Oberlahnkreis	Hess	06 1 47 055
Vilsbiburg, Stadt	Landshut	Bay	09 2 74 184
Vilseck, Stadt	Amberg-Weizbach	Bay	09 3 71 156
Vilsen, Flecken//Bruchhausen-	Grafschaft Hoya	Ndsa	03 1 32 124
Vilsheim	Landshut	Bay	09 2 74 185
Vilshofen, Stadt	Passau	Bay	09 2 75 154
Vilsingen	Sigmaringen	BaWü	08 4 37 115
Vilslern	Landshut	Bay	09 2 74 186
Vinnhorst	Hannover	Ndsa	03 1 35 179
Vinningen	Pirmasens	RhPf	07 3 40 053
Viöl	Nordfriesland	SchH	01 0 54 144
Virneburg	Mayen-Koblenz	RhPf	07 1 37 105
Virnsberg	Ansbach	Bay	09 5 71 212
Visbeck	Arnsberg	NW	05 8 32 323
Visbek	Vechta	Ndsa	03 8 35 122
Visselhövede, Stadt	Rotenburg (Wümme)	Ndsa	03 4 34 164

Gemeinde	Landkreis	Land	Statistische Kennziffer
Vlotho, Stadt	Herford	NW	05 7 35 119
Vluyn//Neukirchen	Moers	NW	05 2 37 124
Voccawind	Haßberge	Bay	09 6 74 213
Vockenhausen	Main-Taunus-Kreis	Hess	06 1 46 042
Vögelsen	Lüneburg	Ndsa	03 3 37 211
Vögnitz	Schweinfurt	Bay	09 6 78 189
Vöhl	Frankenberg	Hess	06 2 32 073
Vöhrenbach, Stadt	Schwarzwald-Baar-Kreis	BaWü	08 3 26 068
Vöhringen	Rottweil	BaWü	08 3 25 061
Vöhringen	Neu-Ulm	Bay	09 7 75 162
Vöhrum	Peine	Ndsa	03 2 40 162
Völkenrode	Braunschweig	Ndsa	03 7 32 174
Völkenroth	Rhein-Hunsrück-Kreis	RhPf	07 1 40 157
Völkersweiler	Landau-Bad Bergzabern	RhPf	07 3 37 078
Völklingen, Stadt	Saarbrücken	Saar	10 0 34 119
Völkßen	Springe	Ndsa	03 1 39 158
Völlinghausen	Lippstadt	NW	05 8 36 327
Voerde (Niederrhein)	Dinslaken	NW	05 2 31 113
Vörden, Flecken	Osnabrück	Ndsa	03 5 37 213
Vörstetten	Emmendingen	BaWü	08 3 16 045
Vogelbeck	Northheim	Ndsa	03 2 38 184
Vogelsang//Krackl u.	Deggendorf	Bay	09 2 71 444
Voglarn	Passau	Bay	09 2 75 155
Vogt	Ravensburg	BaWü	08 4 36 078
Vogtareuth	Rosenheim	Bay	09 1 87 181
Vohburg a.d. Donau, Stadt	Pfaffenhofen a.d.Ilm	Bay	09 1 86 158
Vohenstrauß, Stadt	Neustadt a.d.Waldnaab	Bay	09 3 74 162
Voigtei	Nienburg (Weser)	Ndsa	03 1 37 195
Voigtholz-Ahlemissen	Peine	Ndsa	03 2 40 163
Voigtsdahlum	Wolfenbüttel	Ndsa	03 7 36 517
Voitenthan	Tirschenreuth	Bay	09 3 77 155
Voitenthaner Wald	Tirschenreuth	Bay	09 3 77 444
Voitsumra	Wunsiedel i.Fichtelgebirge	Bay	09 4 79 164
Voitze	Gifhorn	Ndsa	03 3 34 231
Voldagsen	Gandersheim	Ndsa	03 7 33 173
Volkach, Stadt	Kitzingen	Bay	09 6 75 174
Volkenschwand	Kelheim	Bay	09 2 73 178
Volkensen	Bremervörde	Ndsa	03 4 31 209
Volkers	Bad Kissingen	Bay	09 6 72 159
Volkersgau	Roth	Bay	09 5 76 149
Volkersheim	Gandersheim	Ndsa	03 7 33 174
Volkertshausen	Konstanz	BaWü	08 3 35 081
Volkerzen	Altenkirchen (Westerwald)	RhPf	07 1 32 110
Volkesheld	Mayen-Koblenz	RhPf	07 1 37 106
Volkhardinghausen	Waldeck	Hess	06 2 42 100
Volkholz	Wittgenstein	NW	05 8 42 432
Volkmarode	Braunschweig	Ndsa	03 7 32 175
Volkmarsen, Stadt	Waldeck	Hess	06 2 42 118
Volkmarst	Bremervörde	Ndsa	03 4 31 210
Volkraathshofen	Unterallgäu	Bay	09 7 78 211
Volkringhausen	Arnsberg	NW	05 8 32 223
Volkisdorf	Schaumburg-Lippe	Ndsa	03 1 38 170
Volkse	Gifhorn	Ndsa	03 3 34 232
Volkßen	Grafschaft Schaumburg	Ndsa	03 1 33 190
Volkßen	Einbeck	Ndsa	03 2 33 150
Volkstorf	Lüneburg	Ndsa	03 3 37 212
Volkwardingen	Soltau	Ndsa	03 3 38 161
Vollbüttel	Gifhorn	Ndsa	03 3 34 233
Vollburg	Schweinfurt	Bay	09 6 78 444
Vollersode	Osterholz	Ndsa	03 4 33 161
Vollerwiek	Nordfriesland	SchH	01 0 54 145
Vollmersbach	Birkenfeld	RhPf	07 1 34 090
Vollmersdorf	Odenwaldkreis	BaWü	08 2 25 103
Vollmersweiler	Germersheim	RhPf	07 3 34 031
Vollstedt	Nordfriesland	SchH	01 0 54 146
Volpertshausen	Wetzlar	Hess	06 1 54 082
Volpriehausen	Northheim	Ndsa	03 2 38 185

# Volsenhusen

Gemeinde	Landkreis	Land	Statistische Kennziffer
Volsenhusen	Dithmarschen	SchH	01 0 51 119
Voltlage	Osnabrück	Ndsa	03 5 37 214
Volxheim	Bad Kreuznach	RhPf	07 1 33 106
Volzel	Grafschaft Bentheim	Ndsa	03 5 33 168
Volzum	Wolfenbüttel	Ndsa	03 7 36 188
Vorbach	Neustadt a.d.Waldnaab	Bay	09 3 74 163
Vord. u. Hint. Gleßling u. Herzogauer Berg	Cham	Bay	09 3 72 444
Vorderburg	Oberallgäu	Bay	09 7 80 142
Vorderkleebach	Bayreuth	Bay	09 4 72 196
Vorderweidenthal	Landau-Bad Bergzabern	RhPf	07 3 37 079
Vordorf	Gifhorn	Ndsa	03 3 34 234
Vordorf	Wunsiedel i.Fichtelgebirge	Bay	09 4 79 165
Vordorfer Forst	Wunsiedel i.Fichtelgebirge	Bay	09 4 79 444
Vorhelm	Beckum	NW	05 5 32 613
Vorhop	Gifhorn	Ndsa	03 3 34 235
Vornhagen	Schaumburg-Lippe	Ndsa	03 1 38 171
Vorra	Nürnberger Land	Bay	09 5 74 161
Vorwald	Grafschaft Bentheim	Ndsa	03 5 33 169
Vorwerk	Bremervörde	Ndsa	03 4 31 211
Voßwinkel	Arnsberg	NW	05 8 32 425
Vreden, Stadt	Ahaus	NW	05 5 31 114
Vrees	Aschendorf-Hümmling	Ndsa	03 5 31 158

W			
Waabs	Rendsburg-Eckernförde	SchH	01 0 58 166
Waake	Göttingen	Ndsa	03 2 34 180
Waakhausen	Osterholz	Ndsa	03 4 33 162
Waakirchen	Miesbach	Bay	09 1 82 134
Waal, Markt	Ostallgäu	Bay	09 7 77 177
Waalhaupten	Ostallgäu	Bay	09 7 77 178
Wabern	Fritzlar-Homberg	Hess	06 2 33 095
Wachbach	Tauberkreis	BaWü	08 1 28 123
Wachenbuchen	Hanau	Hess	06 1 43 030
Wachendorf	Lingen	Ndsa	03 5 34 168
Wachendorf	Grafschaft Hoya	Ndsa	03 1 32 214
Wachenhausen	Northeim	Ndsa	03 2 38 186
Wachenheim	Alzey-Worms	RhPf	07 3 31 066
Wachenheim an der Weinstraße, Stadt	Bad Dürkheim	RhPf	07 3 32 046
Wachenroth, Markt	Erlangen-Höchstadt	Bay	09 5 72 160
Wachstein	Weißenburg-Gunzenhausen	Bay	09 5 77 175
Wachtberg	Rhein-Sieg-Kreis	NW	05 3 37 129
Wachtendonk	Geldern	NW	05 2 33 116
Wachstum	Meppen	Ndsa	03 5 36 181
Wacken	Steinburg	SchH	01 0 61 107
Wackernheim	Mainz-Bingen	RhPf	07 3 39 061
Wackersberg	Bad Tölz-Wolfratshausen	Bay	09 1 73 145
Wackersdorf	Schwandorf	Bay	09 3 76 175
Waddeweitz	Lüchow-Dannenberg	Ndsa	03 3 36 327
Wadern	Merzig-Wadern	Saar	10 0 32 821
Wadersloh	Beckum	NW	05 5 32 415
Wadgassen	Saarlouis	Saar	10 0 35 814
Wadlhauser Gräben	Starnberg	Bay	09 1 88 444
Wadrill	Merzig-Wadern	Saar	10 0 32 822
Wächtering	Donau-Ries	Bay	09 7 79 222
Wächtersbach, Stadt	Gelnhausen	Hess	06 1 40 066
Wäldchen	Neustadt a.d.Waldnaab	Bay	09 3 74 444
Wäde//Betzweiler-	Freudenstadt	BaWü	08 2 37 008
Wäschenbeuren	Göppingen	BaWü	08 1 17 053
Wäschenbühl	Neumarkt i.d.OPf.	Bay	09 3 73 444
Wäserndorf	Kitzingen	Bay	09 6 75 175
Wätzum	Hildesheim-Marienburg	Ndsa	03 2 35 209
Waffenbrunn	Cham	Bay	09 3 72 168
Waffensen	Rotenburg (Wümme)	Ndsa	03 4 34 165
Wagenfeld	Grafschaft Diepholz	Ndsa	03 1 31 175
Wagenhausen	Cochem-Zell	RhPf	07 1 35 087

Gemeinde	Landkreis	Land	Statistische Kennziffer
Wagenhofen	Neuburg-Schrobenhausen	Bay	09 1 85 165
Wagenhoff	Gifhorn	Ndsa	03 3 34 236
Wagersrott	Schleswig	SchH	01 0 59 095
Waggum	Braunschweig	Ndsa	03 7 32 176
Waghäusel	Karlsruhe	BaWü	08 2 15 087
Waging a. See, Markt	Traunstein	Bay	09 1 89 162
Waginger See	Traunstein	Bay	09 1 89 444
Wahlbach	Rhein-Hunsrück-Kreis	RhPf	07 1 40 158
Wahle	Braunschweig	Ndsa	03 7 32 177
Wahlen	Merzig-Wadern	Saar	10 0 32 420
Wahlenau	Rhein-Hunsrück-Kreis	RhPf	07 1 40 159
Wahlheim	Alzey-Worms	RhPf	07 3 31 067
Wahlrod	Oberwesterwaldkreis	RhPf	07 1 39 104
Wahlsburg	Kassel	Hess	06 2 74 027
Wahlschied	Saarbrücken	Saar	10 0 34 317
Wahlsdorf	Regensburg	Bay	09 3 75 207
Wahlshausen	Ziegenhain	Hess	06 2 45 071
Wahlstedt, Stadt	Segeberg	SchH	01 0 60 092
Wahlstorf	Plön	SchH	01 0 57 084
Wahlwies	Konstanz	BaWü	08 3 35 082
Wahmbeck	Northeim	Ndsa	03 2 38 187
Wahnwegen	Kusel	RhPf	07 3 36 101
Wahrenholz	Gifhorn	Ndsa	03 3 34 237
Waiblingen, Stadt	Rems-Murr-Kreis	BaWü	08 1 19 079
Waibstadt, Stadt	Rhein-Neckar-Kreis	BaWü	08 2 26 091
Waidacher Forst	Bayreuth	Bay	09 4 72 444
Waidhaus, Markt	Neustadt a.d.Waldnaab	Bay	09 3 74 164
Waidhofen	Neuburg-Schrobenhausen	Bay	09 1 85 166
Waigandshain	Oberwesterwaldkreis	RhPf	07 1 39 105
Waigolshausen	Schweinfurt	Bay	09 6 78 190
Wain	Biberach	BaWü	08 4 26 125
Waischenfeld, Stadt	Bayreuth	Bay	09 4 72 197
Waizenbach i. UFr.	Bad Kissingen	Bay	09 6 72 160
Waizendorf	Ansbach	Bay	09 5 71 213
Wakendorf I.	Segeberg	SchH	01 0 60 093
Wakendorf II.	Segeberg	SchH	01 0 60 094
Walbertsweiler	Sigmaringen	BaWü	08 4 37 117
Walburg	Witzenhausen	Hess	06 2 43 048
Walchenfeld	Haßberge	Bay	09 6 74 214
Walchum	Aschendorf-Hümmling	Ndsa	03 5 31 159
Wald	Sigmaringen	BaWü	08 4 37 118
Wald	Cham	Bay	09 3 72 169
Wald	Ostallgäu	Bay	09 7 77 179
Wald a.d. Alz	Altötting	Bay	09 1 71 136
Wald-Michelbach	Bergstraße	Hess	06 1 71 021
Wald, Markt//Markt	Unterallgäu	Bay	09 7 78 169
Walda	Neuburg-Schrobenhausen	Bay	09 1 85 167
Waldalgesheim	Mainz-Bingen	RhPf	07 3 39 062
Waldaschaff	Aschaffenburg	Bay	09 6 71 156
Waldaschaffer Forst	Aschaffenburg	Bay	09 6 71 444
Waldaubach	Dillkreis	Hess	06 1 37 067
Waldbach	Hohenlohekreis	BaWü	08 1 26 084
Waldbauer	Ennepe-Ruhr-Kreis	NW	05 9 34 121
Waldberg	Augsburg	Bay	09 7 72 213
Waldböckelheim	Bad Kreuznach	RhPf	07 1 33 107
Waldbreitbach	Neuwied	RhPf	07 1 38 076
Waldröhl, Stadt	Oberbergischer Kreis	NW	05 3 35 119
Waldbrunn	Limburg	Hess	06 1 45 056
Waldbrunn	Odenwaldkreis	BaWü	08 2 25 118
Waldbrunn	Würzburg	Bay	09 6 79 204
Waldbüttelbrunn	Würzburg	Bay	09 6 79 205
Waldburg	Ravensburg	BaWü	08 4 36 079
Walddorf	Calw	BaWü	08 2 35 076
Walddorfhäslach	Reutlingen	BaWü	08 4 15 087
Waldeck, Markt	Tirschenreuth	Bay	09 3 77 156
Waldeck, Stadt	Waldeck	Hess	06 2 42 101
Waldems	Untertaunuskreis	Hess	06 1 52 088

Waldenbuch, Stadt

Gemeinde	Landkreis	Land	Statistische Kennziffer
Waldenbuch, Stadt	Böblingen	BaWü	08 1 15 048
Waldenburg, Stadt	Hohenlohekreis	BaWü	08 1 26 085
Walderbach	Cham	Bay	09 3 72 170
Walderbacher Forst//Einsiedler u.	Schwandorf	Bay	09 3 76 444
Waldershof, Stadt	Tirschenreuth	Bay	09 3 77 157
Waldesch	Mayen-Koblenz	RhPf	07 1 37 227
Waldfensterer Forst	Bad Kissingen	Bay	09 6 72 444
Waldfeucht	Heinsberg	NW	05 3 40 119
Waldfischbach-Burgalben	Pirmasens	RhPf	07 3 40 054
Waldgirmes	Wetzlar	Hess	06 1 54 083
Waldgrehweiler	Donnersbergkreis	RhPf	07 3 33 079
Waldhäuserwald	Freyung-Grafenau	Bay	09 2 72 444
Waldhambach	Landau-Bad Bergzabern	RhPf	07 3 37 080
Waldhausen	Biberach	BaWü	08 4 26 126
Waldhausen	Arnsberg	NW	05 8 32 616
Waldhausen	Traunstein	Bay	09 1 89 163
Waldhilsbach	Rhein-Neckar-Kreis	BaWü	08 2 26 093
Waldhölzbach	Merzig-Wadern	Saar	10 0 32 421
Waldhof-Falkenstein	Bitburg-Prüm	RhPf	07 2 32 130
Waldkappel, Stadt	Eschwege	Hess	06 2 31 061
Waldkirch, Stadt	Emmendingen	BaWü	08 3 16 047
Waldkirchen, Stadt	Freyung-Grafenau	Bay	09 2 72 151
Waldkraiburg, Stadt	Mühldorf a.Inn	Bay	09 1 83 148
Waldlaubersheim	Bad Kreuznach	RhPf	07 1 33 108
Waldleiningen	Kaiserslautern	RhPf	07 3 35 048
Waldmohr	Kusel	RhPf	07 3 36 102
Waldmühlbach	Odenwaldkreis	BaWü	08 2 25 107
Waldmühlen	Oberwesterwaldkreis	RhPf	07 1 39 106
Waldmünchen, Stadt	Cham	Bay	09 3 72 171
Waldmüncener Forst	Cham	Bay	09 3 72 444
Waldorf	Ahrweiler	RhPf	07 1 31 081
Waldrach	Trier-Saarburg	RhPf	07 2 35 141
Waldrennach	Enzkreis	BaWü	08 2 36 063
Waldrohrbach	Landau-Bad Bergzabern	RhPf	07 3 37 081
Waldsachsen	Schweinfurt	Bay	09 6 78 191
Waldsassen, Stadt	Tirschenreuth	Bay	09 3 77 158
Waldsee	Ludwigshafen	RhPf	07 3 38 026
Waldsee, Stadt//Bad	Ravensburg	BaWü	08 4 36 009
Waldseite	Grafschaft Bentheim	Ndsa	03 5 33 170
Waldshut, Stadt	Waldshut	BaWü	08 3 37 114
Waldsolms	Wetzlar	Hess	06 1 54 096
Waldstetten	Ostalbkreis	BaWü	08 1 36 079
Waldstetten, Markt	Günzburg	Bay	09 7 74 191
Waldthurn, Markt	Neustadt a.d.Waldnaab	Bay	09 3 74 165
Waldulm	Ortenaukreis	BaWü	08 3 17 137
Waldweiler	Trier-Saarburg	RhPf	07 2 35 142
Waldwimmersbach	Rhein-Neckar-Kreis	BaWü	08 2 26 094
Waldzell	Main-Spessart	Bay	09 6 77 194
Walhausen	Sankt Wendel	Saar	10 0 37 327
Walhausen	Cochem-Zell	RhPf	07 1 35 088
Walheim	Ludwigsburg	BaWü	08 1 18 074
Walkenried	Osterode am Harz	Ndsa	03 2 39 154
Walkenried	Osterode am Harz	Ndsa	03 2 39 513
Walkersbrunn	Forchheim	Bay	09 4 74 169
Walkertshofen	Kelheim	Bay	09 2 73 179
Walkertshofen	Augsburg	Bay	09 7 72 214
Walksfelde	Herzogtum Lauenburg	SchH	01 0 53 127
Wall	Miesbach	Bay	09 1 82 135
Wallau	Main-Taunus-Kreis	Hess	06 1 46 043
Wallau (Lahn)	Biedenkopf	Hess	06 1 33 059
Walldorf, Stadt	Groß-Gerau	Hess	06 1 42 027
Walldorf, Stadt	Rhein-Neckar-Kreis	BaWü	08 2 26 095
Walldürn, Stadt	Odenwaldkreis	BaWü	08 2 25 109
Walle	Gifhorn	Ndsa	03 3 34 238
Wallen	Dithmarschen	SchH	01 0 51 120
Wallenborn	Daun	RhPf	07 2 33 079
Wallendorf	Bitburg-Prüm	RhPf	07 2 32 131

Gemeinde	Landkreis	Land	Statistische Kennziffer
Wallenfels, Stadt	Kronach	Bay	09 4 76 184
Wallenfels Forst	Kronach	Bay	09 4 76 444
Wallenhorst	Osnabrück	Ndsa	03 5 37 183
Wallenstedt	Alfeld (Leine)	Ndsa	03 2 31 177
Wallerdorf	Donau-Ries	Bay	09 7 79 223
Wallerfangen	Saarlouis	Saar	10 0 35 920
Wallerfing	Deggendorf	Bay	09 2 71 152
Wallersberg	Lichtenfels	Bay	09 4 78 174
Wallersdorf, Markt	Dingolfing-Landau	Bay	09 2 79 137
Wallersheim	Bitburg-Prüm	RhPf	07 2 32 318
Wallerstädten	Groß-Gerau	Hess	06 1 42 028
Wallerstein, Markt	Donau-Ries	Bay	09 7 79 224
Wallertheim	Alzey-Worms	RhPf	07 3 31 068
Wallgau	Garmisch-Partenkirchen	Bay	09 1 80 136
Wallhalben	Pirmasens	RhPf	07 3 40 225
Wallhausen	Bad Kreuznach	RhPf	07 1 33 109
Wallhausen	Schwäbisch Hall	BaWü	08 1 27 091
Wallkofen	Straubing-Bogen	Bay	09 2 78 195
Wallmenroth	Altenkirchen (Westerwald)	RhPf	07 1 32 111
Wallmerod	Oberwesterwaldkreis	RhPf	07 1 39 107
Wallmersbach	Neustadt a.d.Aisch-Bad Windsheim	Bay	09 5 75 178
Wallrabenstein	Untertaunuskreis	Hess	06 1 52 074
Wallsbüll	Flensburg-Land	SchH	01 0 52 073
Wallscheid	Bernkastel-Wittlich	RhPf	07 2 31 127
Walluf	Rheingaukreis	Hess	06 1 50 025
Walmsburg	Lüneburg	Ndsa	03 3 37 213
Walpershofen	Saarbrücken	Saar	10 0 34 712
Walpertshofen	Biberach	BaWü	08 4 26 127
Walpertskirchen	Erding	Bay	09 1 77 142
Walsdorf	Daun	RhPf	07 2 33 080
Walsdorf	Bamberg	Bay	09 4 71 208
Walshausen	Pirmasens	RhPf	07 3 40 226
Walsheim	Landau-Bad Bergzabern	RhPf	07 3 37 082
Walsheim	Homburg	Saar	10 0 31 612
Walsrode, Stadt	Fallingb.ostel	Ndsa	03 3 33 179
Walsum, Stadt	Dinslaken	NW	05 2 31 112
Waltenhausen	Günzburg	Bay	09 7 74 192
Waltenhofen	Oberallgäu	Bay	09 7 80 143
Waltersberg	Neumarkt i.d.OPf.	Bay	09 3 73 168
Walterschen	Altenkirchen (Westerwald)	RhPf	07 1 32 112
Waltershausen	Rhön-Grabfeld	Bay	09 6 73 179
Walting	Cham	Bay	09 3 72 172
Walting	Eichstätt	Bay	09 1 76 165
Waltringhausen	Lippstadt	NW	05 8 36 221
Waltringhausen	Grafschaft Schaumburg	Ndsa	03 1 33 191
Waltrop, Stadt	Recklinghausen	NW	05 6 37 613
Walxheim	Ostalbkreis	BaWü	08 1 36 080
Walzbachtal	Karlsruhe	BaWü	08 2 15 089
Wamberg	Garmisch-Partenkirchen	Bay	09 1 80 137
Wanderup	Flensburg-Land	SchH	01 0 52 074
Wandhofen	Iserlohn	NW	05 9 35 516
Wanfried, Stadt	Eschwege	Hess	06 2 31 062
Wang	Freising	Bay	09 1 78 155
Wangelau	Herzogtum Lauenburg	SchH	01 0 53 128
Wangelnstedt	Holzminde	Ndsa	03 2 36 180
Wangels	Ostholstein	SchH	01 0 55 043
Wangen	Konstanz	BaWü	08 3 35 083
Wangen	Göppingen	BaWü	08 1 17 055
Wangen	Starnberg	Bay	09 1 88 143
Wangen im Allgäu, Stadt	Ravensburg	BaWü	08 4 36 081
Wangerland	Friesland	Ndsa	03 8 33 113
Wangerooze, Nordseebad	Friesland	Ndsa	03 8 33 126
Wankendorf	Plön	SchH	01 0 57 085
Wankheim	Tübingen	BaWü	08 4 16 043
Wanna	Land Hadeln	Ndsa	03 4 32 163
Wannbach	Forchheim	Bay	09 4 74 170
Wanne-Eickel, Stadt		NW	05 9 21 000

Wannweil

Gemeinde	Landkreis	Land	Statistische Kennziffer
Wannweil	Reutlingen	BaWü	08 4 15 080
Wapelfeld	Rendsburg-Eckernförde	SchH	01 0 58 167
Wappersdorf	Neumarkt i.d.OPf.	Bay	09 3 73 169
Warber	Schaumburg-Lippe	Ndsa	03 1 38 172
Warberg	Helmstedt	Ndsa	03 7 35 180
Warburg, Stadt	Warburg	NW	05 7 41 111
Warching	Donau-Ries	Bay	09 7 79 225
Wardenburg	Oldenburg (Oldenburg)	Ndsa	03 8 34 119
Warder	Rendsburg-Eckernförde	SchH	01 0 58 168
Warendorf, Stadt	Warendorf	NW	05 5 40 111
Wargolshausen	Rhön-Grabfeld	Bay	09 6 73 180
Warle	Wolfenbüttel	Ndsa	03 7 36 189
Warle//Barnstorf	Wolfenbüttel	Ndsa	03 7 36 513
Warmbronn	Böblingen	BaWü	08 1 15 049
Warmensteinach	Bayreuth	Bay	09 4 72 198
Warmensteinacher Forst-Nord	Bayreuth	Bay	09 4 72 444
Warmensteinacher Forst-Süd	Bayreuth	Bay	09 4 72 444
Warmisried	Unterallgäu	Bay	09 7 78 212
Warmßen	Nienburg (Weser)	Ndsa	03 1 37 196
Warmstroth	Bad Kreuznach	RhPf	07 1 33 110
Warnau	Plön	SchH	01 0 57 086
Warngau	Miesbach	Bay	09 1 82 136
Warpe	Grafschaft Hoya	Ndsa	03 1 32 215
Warringholz	Steinburg	SchH	01 0 61 108
Warstein, Stadt	Arnsberg	NW	05 8 32 617
Wart	Calw	BaWü	08 2 35 077
Wartenberg	Vogelsbergkreis	Hess	06 1 84 019
Wartenberg-Rohrbach	Donnersbergkreis	RhPf	07 3 33 080
Wartenberg, Markt	Erding	Bay	09 1 77 143
Wartenfels, Markt	Kulmbach	Bay	09 4 77 161
Warthausen	Biberach	BaWü	08 4 26 128
Wartjenstedt	Wolfenbüttel	Ndsa	03 7 36 190
Wartmannsroth	Bad Kissingen	Bay	09 6 72 161
Warwerort	Dithmarschen	SchH	01 0 51 121
Warzen	Alfeld (Leine)	Ndsa	03 2 31 178
Warzenbach	Marburg	Hess	06 2 39 112
Warzenried	Cham	Bay	09 3 72 173
Wasbek	Rendsburg-Eckernförde	SchH	01 0 58 169
Wasbüttel	Gifhorn	Ndsa	03 3 34 239
Wasenbach	Rhein-Lahn-Kreis	RhPf	07 1 41 133
Wasenberg	Ziegenhain	Hess	06 2 45 072
Wasenweiler	Breisgau-Hochschwarzwald	BaWü	08 3 15 122
Wasmuthhausen	Haßberge	Bay	09 6 74 215
Wassel	Hannover	Ndsa	03 1 35 181
Wassenach	Ahrweiler	RhPf	07 1 31 209
Wassenberg, Stadt	Heinsberg	NW	05 3 40 121
Wasser	Emmendingen	BaWü	08 3 16 048
Wasser	Sigmaringen	BaWü	08 4 37 120
Wasseralfingen, Stadt	Ostalbkreis	BaWü	08 1 36 081
Wasserburg	Günzburg	Bay	09 7 74 193
Wasserburg (Bodensee)	Lindau (Bodensee)	Bay	09 7 76 128
Wasserburg a. Inn, Stadt	Rosenheim	Bay	09 1 87 182
Wasserliesch	Trier-Saarburg	RhPf	07 2 35 143
Wasserlosen	Schweinfurt	Bay	09 6 78 192
Wassermungenau	Roth	Bay	09 5 76 150
Wassertrüdingen, Stadt	Ansbach	Bay	09 5 71 214
Wasung	Coburg	Bay	09 4 73 171
Watenbüttel	Braunschweig	Ndsa	03 7 32 178
Watenstedt	Helmstedt	Ndsa	03 7 35 182
Wathlingen	Celle	Ndsa	03 3 32 196
Wattenbek	Rendsburg-Eckernförde	SchH	01 0 58 170
Wattendorf	Bamberg	Bay	09 4 71 209
Wattenheim	Bad Dürkheim	RhPf	07 3 32 047
Wattenscheid, Stadt		NW	05 9 22 000
Wattenweiler	Günzburg	Bay	09 7 74 194
Watterbach	Miltenberg	Bay	09 6 76 163
Watterdingen	Konstanz	BaWü	08 3 35 084



Gemeinde	Landkreis	Land	Statistische Kennziffer
Wattersdorf	Miesbach	Bay	09 1 82 137
Watzendorf	Coburg	Bay	09 4 73 172
Watzerath	Bitburg-Prüm	RhPf	07 2 32 320
Watzum	Wolfenbüttel	Ndsa	03 7 36 191
Wawern	Bitburg-Prüm	RhPf	07 2 32 321
Wawern	Trier-Saarburg	RhPf	07 2 35 144
Waxenberger Forst-Ost	Straubing-Bogen	Bay	09 2 78 444
Waxenberger Forst-West	Regensburg	Bay	09 3 75 444
Waxweiler	Bitburg-Prüm	RhPf	07 2 32 322
Waygaard	Nordfriesland	SchH	01 0 54 147
Webenheim	Homburg	Saar	10 0 31 123
Wechingen	Donau-Ries	Bay	09 7 79 226
Wechold	Grafschaft Hoya	Ndsa	03 1 32 216
Wechterswinkel	Rhön-Grabfeld	Bay	09 6 73 181
Wechterswinkeler Forst	Rhön-Grabfeld	Bay	09 6 73 444
Weckbach	Miltenberg	Bay	09 6 76 164
Weckinghausen	Lippstadt	NW	05 8 36 328
Weddel	Braunschweig	Ndsa	03 7 32 179
Weddelbrook	Segeberg	SchH	01 0 60 095
Weddersehl	Gifhorn	Ndsa	03 3 34 240
Weddingstedt	Dithmarschen	SchH	01 0 51 122
Wedehorn	Grafschaft Hoya	Ndsa	03 1 32 217
Wedel (Holstein), Stadt	Pinneberg	SchH	01 0 56 050
Wedelheine	Gifhorn	Ndsa	03 3 34 241
Wederath	Bernkastel-Wittlich	RhPf	07 2 31 128
Wedern	Merzig-Wadern	Saar	10 0 32 823
Wedesbüttel	Gifhorn	Ndsa	03 3 34 242
Weding	Flensburg-Land	SchH	01 0 52 075
Wedtlenstedt	Braunschweig	Ndsa	03 7 32 180
Weede	Segeberg	SchH	01 0 60 096
Weener, Stadt	Leer	Ndsa	03 6 32 216
Weenzen	Hameln-Pyrmont	Ndsa	03 1 34 187
Weertzen	Bremervörde	Ndsa	03 4 31 212
Wees	Flensburg-Land	SchH	01 0 52 076
Weesby	Flensburg-Land	SchH	01 0 52 077
Weeze	Geldern	NW	05 2 33 117
Weferlingen	Wolfenbüttel	Ndsa	03 7 36 192
Weferlingsen	Burgdorf	Ndsa	03 3 31 178
Wegberg, Stadt	Heinsberg	NW	05 3 40 122
Wegscheid, Markt	Passau	Bay	09 2 75 156
Wehdel	Wesermünde	Ndsa	03 4 37 196
Wehden	Wesermünde	Ndsa	03 4 37 197
Wehingen	Tuttlingen	BaWü	08 3 27 051
Wehingen	Merzig-Wadern	Saar	10 0 32 321
Wehldorf	Bremervörde	Ndsa	03 4 31 213
Wehmingen	Hildesheim-Marienburg	Ndsa	03 2 35 210
Wehnsen	Peine	Ndsa	03 2 40 164
Wehnsen	Rotenburg (Wümme)	Ndsa	03 4 34 166
Wehr	Trier-Saarburg	RhPf	07 2 35 145
Wehr	Ahrweiler	RhPf	07 1 31 210
Wehr, Stadt	Waldshut	BaWü	08 3 37 116
Wehrbleck	Grafschaft Diepholz	Ndsa	03 1 31 178
Wehrda	Marburg	Hess	06 2 39 113
Wehre	Goslar	Ndsa	03 7 34 142
Wehren-Oken	Dithmarschen	SchH	01 0 51 123
Wehretal	Eschwege	Hess	06 2 31 074
Wehrheim	Hochtaunuskreis	Hess	06 1 76 012
Wehringen	Augsburg	Bay	09 7 72 215
Wehrshausen	Marburg	Hess	06 2 39 114
Wehrstedt	Hildesheim-Marienburg	Ndsa	03 2 35 211
Weiberg	Büren	NW	05 7 32 319
Weibern	Ahrweiler	RhPf	07 1 31 211
Weibersbrunn	Aschaffenburg	Bay	09 6 71 157
Weiboldshausen	Weißenburg-Gunzenhausen	Bay	09 5 77 176
Weichenwasserlos	Bamberg	Bay	09 4 71 210
Weichering	Neuburg-Schrobenhausen	Bay	09 1 85 168
Weichs	Straubing-Bogen	Bay	09 2 78 196

## Weichs

Gemeinde	Landkreis	Land	Statistische Kennziffer
Weichs	Dachau	Bay	09 1 74 151
Weicht	Ostallgäu	Bay	09 7 77 180
Weickede	Lippstadt	NW	05 8 36 427
Weickersgrüben	Main-Spessart	Bay	09 6 77 195
Weidach	Coburg	Bay	09 4 73 173
Weidach	Bad Tölz-Wolfratshausen	Bay	09 1 73 146
Weide	Wittgenstein	NW	05 8 42 433
Weidelbach	Dillkreis	Hess	06 1 37 069
Weidelbach	Melsungen	Hess	06 2 40 061
Weidelbach	Ansbach	Bay	09 5 71 215
Weiden	Lichtenfels	Bay	09 4 78 175
Weiden	Birkenfeld	RhPf	07 1 34 091
Weiden	Rottweil	BaWü	08 3 25 063
Weiden i.d. OPf., Stadt		Bay	09 3 63 000
Weidenbach	Mühlendorf a.Inn	Bay	09 1 83 150
Weidenbach	Rhein-Lahn-Kreis	RhPf	07 1 41 134
Weidenbach	Daun	RhPf	07 2 33 081
Weidenbach, Markt	Ansbach	Bay	09 5 71 216
Weidenberg, Markt	Bayreuth	Bay	09 4 72 199
Weidenhahn	Oberwesterwaldkreis	RhPf	07 1 39 108
Weidenhausen	Biedenkopf	Hess	06 1 33 060
Weidenhausen	Wittgenstein	NW	05 8 42 236
Weidenstetten	Alb-Donau-Kreis	BaWü	08 4 25 130
Weidenthal	Bad Dürkheim	RhPf	07 3 32 048
Weidesgrün	Hof	Bay	09 4 75 183
Weidhausen b. Coburg	Coburg	Bay	09 4 73 174
Weiding	Cham	Bay	09 3 72 174
Weiding	Schwandorf	Bay	09 3 76 176
Weidingen	Bitburg-Prüm	RhPf	07 2 32 132
Weidorf	Neuburg-Schrobenhausen	Bay	09 1 85 169
Weiersbach	Daun	RhPf	07 2 33 082
Weiersbach//Hoppstädten-	Birkenfeld	RhPf	07 1 34 042
Weierweiler	Merzig-Wadern	Saar	10 0 32 919
Weigendorf	Amberg-Weizbach	Bay	09 3 71 157
Weigenheim	Neustadt a.d.Aisch-Bad Windsheim	Bay	09 5 75 179
Weigheim	Schwarzwald-Baar-Kreis	BaWü	08 3 26 070
Weigler	Rhön-Grabfeld	Bay	09 6 73 444
Weihenzell	Ansbach	Bay	09 5 71 217
Weiher	Erlangen-Höchstädt	Bay	09 5 72 161
Weiher//Ubstadt-	Karlsruhe	BaWü	08 2 15 084
Weiherhammer	Neustadt a.d.Waldnaab	Bay	09 3 74 166
Weiherberg	Neustadt a.d.Waldnaab	Bay	09 3 74 167
Weihmühl	Landshut	Bay	09 2 74 187
Weihmörting	Passau	Bay	09 2 75 157
Weikersheim, Stadt	Tauberkreis	BaWü	08 1 28 126
Weil	Landsberg a.Lech	Bay	09 1 81 145
Weil am Rhein, Stadt	Lörrach	BaWü	08 3 36 091
Weil der Stadt, Stadt	Böblingen	BaWü	08 1 15 050
Weil im Schönbuch	Böblingen	BaWü	08 1 15 051
Weilach	Neuburg-Schrobenhausen	Bay	09 1 85 170
Weilbach, Markt	Miltenberg	Bay	09 6 76 165
Weilburg, Stadt	Oberlahnkreis	Hess	06 1 47 058
Weildorf	Berchtesgadener Land	Bay	09 1 72 135
Weilen unter den Rinnen	Zollernalbkreis	BaWü	08 4 17 071
Weiler	Alb-Donau-Kreis	BaWü	08 4 25 131
Weiler	Konstanz	BaWü	08 3 35 086
Weiler	Cochem-Zell	RhPf	07 1 35 089
Weiler	Mayen-Koblenz	RhPf	07 1 37 110
Weiler	Rhein-Hunsrück-Kreis	RhPf	07 1 40 160
Weiler	Merzig-Wadern	Saar	10 0 32 322
Weiler	Neu-Ulm	Bay	09 7 75 163
Weiler	Günzburg	Bay	09 7 74 195
Weiler b. Bingen	Mainz-Bingen	RhPf	07 3 39 063
Weiler b. Monzingen	Bad Kreuznach	RhPf	07 1 33 111
Weiler ob der Fils	Göppingen	BaWü	08 1 17 056
Weiler zum Stein	Rems-Murr-Kreis	BaWü	08 1 19 082
Weiler-Simmerberg, Markt	Lindau (Bodensee)	Bay	09 7 76 129

Gemeinde	Landkreis	Land	Statistische Kennziffer
Weilerbach	Kaiserslautern	RhPf	07 3 35 049
Weilersbach	Schwarzwald-Baar-Kreis	BaWü	08 3 26 072
Weilersbach	Forchheim	Bay	09 4 74 171
Weilersteußlingen	Alb-Donau-Kreis	BaWü	08 4 25 132
Weilerswist	Euskirchen	NW	05 3 33 115
Weilheim	Waldshut	BaWü	08 3 37 118
Weilheim	Tuttlingen	BaWü	08 3 27 052
Weilheim	Donau-Ries	Bay	09 7 79 227
Weilheim an der Teck, Stadt	Esslingen	BaWü	08 1 16 070
Weilheim i.OB, Stadt	Weilheim-Schongau	Bay	09 1 90 157
Weilmünster	Oberlahnkreis	Hess	06 1 47 059
Weilrod	Hochtaunuskreis	Hess	06 1 76 013
Weilstetten	Zollernalbkreis	BaWü	08 4 17 073
Weiltingen, Markt	Ansbach	Bay	09 5 71 218
Weiltinger Forst	Ansbach	Bay	09 5 71 444
Weimar	Marburg	Hess	06 2 39 131
Weinähr	Rhein-Lahn-Kreis	RhPf	07 1 41 135
Weinbach	Oberlahnkreis	Hess	06 1 47 060
Weinberg	Ansbach	Bay	09 5 71 219
Weindorf	Garmisch-Partenkirchen	Bay	09 1 80 138
Weine	Büren	NW	05 7 32 321
Weingarten (Baden)	Karlsruhe	BaWü	08 2 15 090
Weingarten (Pfalz)	Germersheim	RhPf	07 3 34 032
Weingarten, Stadt	Ravensburg	BaWü	08 4 36 082
Weingarts	Forchheim	Bay	09 4 74 172
Weingartsgreuth	Erlangen-Höchstadt	Bay	09 5 72 162
Weinheim, Stadt	Rhein-Neckar-Kreis	BaWü	08 2 26 096
Weinolsheim	Mainz-Bingen	RhPf	07 3 39 064
Weinried	Unterallgäu	Bay	09 7 78 213
Weinsberg, Stadt	Heilbronn	BaWü	08 1 25 102
Weinsheim	Bad Kreuznach	RhPf	07 1 33 112
Weinzierlein	Fürth	Bay	09 5 73 131
Weiperath	Bernkastel-Wittlich	RhPf	07 2 31 130
Weipertshofen	Schwäbisch Hall	BaWü	08 1 27 093
Weipoltshausen	Marburg	Hess	06 2 39 116
Weisachgrund	Erlangen-Höchstadt	Bay	09 5 72 163
Weisel	Rhein-Lahn-Kreis	RhPf	07 1 41 136
Weisenbach	Rastatt	BaWü	08 2 16 059
Weisendorf, Markt	Erlangen-Höchstadt	Bay	09 5 72 164
Weisenheim a. Berg	Bad Dürkheim	RhPf	07 3 32 049
Weisenheim a. Sand	Bad Dürkheim	RhPf	07 3 32 050
Weisheim//Hangen-	Alzey-Worms	RhPf	07 3 31 039
Weisingen	Dillingen a.d.Donau	Bay	09 7 73 180
Weisinger Forst	Augsburg	Bay	09 7 72 444
Weiskirchen	Merzig-Wadern	Saar	10 0 32 920
Weiskirchen	Offenbach	Hess	06 1 49 027
Weismain, Stadt	Lichtenfels	Bay	09 4 78 176
Weissach	Böblingen	BaWü	08 1 15 052
Weissach im Tal	Rems-Murr-Kreis	BaWü	08 1 19 083
Weißbach	Hohenlohekreis	BaWü	08 1 26 086
Weißbach a.d. Alpenstraße	Berchtesgadener Land	Bay	09 1 72 136
Weißbacher Forst	Berchtesgadener Land	Bay	09 1 72 444
Weißdorf	Hof	Bay	09 4 75 184
Weißbach	Bad Kissingen	Bay	09 6 72 162
Weißborn	Eschwege	Hess	06 2 31 064
Weißbrunn	Ansbach	Bay	09 5 71 220
Weißbrunn	Nürnberg Land	Bay	09 5 74 162
Weißbrunn	Kronach	Bay	09 4 76 185
Weißenburg i. Bay., Stadt	Weißenburg-Gunzenhausen	Bay	09 5 77 177
Weißenhorn, Stadt	Neu-Ulm	Bay	09 7 75 164
Weißenohe	Forchheim	Bay	09 4 74 173
Weißensberg	Lindau (Bodensee)	Bay	09 7 76 130
Weißensee	Ostallgäu	Bay	09 7 77 181
Weißenstadt, Stadt	Wunsiedel i.Fichtelgebirge	Bay	09 4 79 166
Weißenstadter Forst-Nord	Wunsiedel i.Fichtelgebirge	Bay	09 4 79 444
Weißenstadter Forst-Süd	Wunsiedel i.Fichtelgebirge	Bay	09 4 79 444
Weißenstein, Stadt	Göppingen	BaWü	08 1 17 057

**Weißenthurm, Stadt**

Gemeinde	Landkreis	Land	Statistische Kennziffer
Weißenthurm, Stadt	Mayen-Koblenz	RhPf	07 1 37 228
Weisweil	Emmendingen	BaWü	08 3 16 049
Weitefeld	Altenkirchen (Westerwald)	RhPf	07 1 32 113
Weiten	Merzig-Wadern	Saar	10 0 32 618
Weitenau	Lörrach	BaWü	08 3 36 092
Weitenried	Dachau	Bay	09 1 74 152
Weitersbach	Birkenfeld	RhPf	07 1 34 092
Weitersborn	Bad Kreuznach	RhPf	07 1 33 113
Weitersburg	Mayen-Koblenz	RhPf	07 1 37 229
Weitersdorf	Fürth	Bay	09 5 73 132
Weitershausen	Marburg	Hess	06 2 39 117
Weitersstadt	Darmstadt	Hess	06 1 35 039
Weitersweiler	Donnersbergkreis	RhPf	07 3 33 081
Weitingen	Freudenstadt	BaWü	08 2 37 068
Weitnau, Markt	Oberallgäu	Bay	09 7 80 144
Weitramsdorf	Coburg	Bay	09 4 73 175
Weizen	Waldshut	BaWü	08 3 37 119
Welcherath	Daun	RhPf	07 2 33 244
Welchweiler	Kusel	RhPf	07 3 36 103
Welda	Warburg	NW	05 7 41 524
Welden, Markt	Augsburg	Bay	09 7 72 216
Weldishofer Halde	Augsburg	Bay	09 7 72 444
Welgesheim	Mainz-Bingen	RhPf	07 3 39 065
Welitsch	Kronach	Bay	09 4 76 186
Welkenbach	Oberwesterwaldkreis	RhPf	07 1 39 109
Welkendorf	Haßberge	Bay	09 6 74 216
Welle	Harburg	Ndsa	03 3 35 241
Wellen	Wesermünde	Ndsa	03 4 37 199
Wellen	Trier-Saarburg	RhPf	07 2 35 146
Wellendingen	Rottweil	BaWü	08 3 25 064
Wellerhop	Dithmarschen	SchH	01 0 51 124
Wellersen	Einbeck	Ndsa	03 2 33 151
Wellheim, Markt	Eichstätt	Bay	09 1 76 166
Wellie	Nienburg (Weser)	Ndsa	03 1 37 197
Welling	Mayen-Koblenz	RhPf	07 1 37 112
Wellingen	Merzig-Wadern	Saar	10 0 32 323
Wellmersdorf	Coburg	Bay	09 4 73 176
Wellucker Wald	Neustadt a.d.Waldnaab	Bay	09 3 74 444
Wellucker Wald	Amberg-Weizbach	Bay	09 3 71 444
Welmbüttel	Dithmarschen	SchH	01 0 51 125
Welmlingen	Lörrach	BaWü	08 3 36 093
Welsberg	Coburg	Bay	09 4 73 177
Welschbach	Ottweiler	Saar	10 0 33 413
Welschbillig	Trier-Saarburg	RhPf	07 2 35 147
Welschenbach	Mayen-Koblenz	RhPf	07 1 37 113
Welschingen	Konstanz	BaWü	08 3 35 088
Welschneudorf	Unterwesterwaldkreis	RhPf	07 1 42 079
Welt	Nordfriesland	SchH	01 0 54 148
Weltenburg	Kelheim	Bay	09 2 73 180
Welterod	Rhein-Lahn-Kreis	RhPf	07 1 41 137
Weltersburg	Oberwesterwaldkreis	RhPf	07 1 39 110
Welver	Soest	NW	05 8 40 116
Welze	Neustadt am Rübenberge	Ndsa	03 1 36 166
Welzheim, Stadt	Rems-Murr-Kreis	BaWü	08 1 19 084
Wembach	Lörrach	BaWü	08 3 36 094
Wembach	Darmstadt	Hess	06 1 35 040
Wemding, Stadt	Donau-Ries	Bay	09 7 79 228
Wemlighausen	Wittgenstein	NW	05 8 42 237
Wemmetsweiler	Ottweiler	Saar	10 0 33 119
Wendeburg	Braunschweig	Ndsa	03 7 32 181
Wendelsheim	Alzey-Worms	RhPf	07 3 31 070
Wendelstein, Markt	Roth	Bay	09 5 76 151
Wenden	Calw	BaWü	08 2 35 078
Wenden	Braunschweig	Ndsa	03 7 32 182
Wenden	Nienburg (Weser)	Ndsa	03 1 37 198
Wenden	Olpe	NW	05 8 38 117
Wendenborstel	Nienburg (Weser)	Ndsa	03 1 37 199

Gemeinde	Landkreis	Land	Statistische Kennziffer
Wendesse	Peine	Ndsa	03 2 40 165
Wendessen	Wolfenbüttel	Ndsa	03 7 36 193
Wendewisch	Lüneburg	Ndsa	03 3 37 214
Wendhausen	Lüneburg	Ndsa	03 3 37 215
Wendhausen	Hildesheim-Marienburg	Ndsa	03 2 35 212
Wendisch Evern	Lüneburg	Ndsa	03 3 37 216
Wendlingen am Neckar, Stadt	Esslingen	BaWü	08 1 16 071
Wendthagen-Ehlen	Schaumburg-Lippe	Ndsa	03 1 38 173
Wendtorf	Plön	SchH	01 0 57 087
Weng	Landshtut	Bay	09 2 74 188
Wengen	Weißenburg-Gunzenhausen	Bay	09 5 77 178
Wengen	Dillingen a.d.Donau	Bay	09 7 73 181
Wengsel	Grafschaft Bentheim	Ndsa	03 5 33 171
Wenholthausen (Sauerland)	Meschede	NW	05 8 37 314
Wenigerath	Bernkastel-Wittlich	RhPf	07 2 31 131
Wenigumstadt	Aschaffenburg	Bay	09 6 71 158
Wenkheim	Tauberkreis	BaWü	08 1 28 127
Wennbüttel	Dithmarschen	SchH	01 0 51 126
Wennebostel	Burgdorf	Ndsa	03 3 31 179
Wennenkamp	Grafschaft Schaumburg	Ndsa	03 1 33 194
Wennigloh	Arnsberg	NW	05 8 32 426
Wennisgen (Deister)	Hannover	Ndsa	03 1 35 183
Wenningstedt (Sylt)	Nordfriesland	SchH	01 0 54 149
Wenschdorf	Miltenberg	Bay	09 6 76 166
Wense	Peine	Ndsa	03 2 40 166
Wense	Bremervörde	Ndsa	03 4 31 214
Wensin	Segeberg	SchH	01 0 60 097
Wentorf	Gifhorn	Ndsa	03 3 34 243
Wentorf (Amt Sandesneben)	Herzogtum Lauenburg	SchH	01 0 53 130
Wentorf bei Hamburg	Herzogtum Lauenburg	SchH	01 0 53 129
Wenzen	Gandersheim	Ndsa	03 7 33 175
Wenzen	Gandersheim	Ndsa	03 7 33 529
Wenzenbach	Regensburg	Bay	09 3 75 208
Wenzendorf	Harburg	Ndsa	03 3 35 242
Werbach	Tauberkreis	BaWü	08 1 28 128
Werbachhausen	Tauberkreis	BaWü	08 1 28 129
Werbeln	Saarlouis	Saar	10 0 35 815
Werder	Hildesheim-Marienburg	Ndsa	03 2 35 213
Werdohl, Stadt	Lüdenscheid	NW	05 8 31 113
Werdorf	Wetzlar	Hess	06 1 54 086
Werdum	Wittmund	Ndsa	03 6 34 162
Werkhausen	Altenkirchen (Westerwald)	RhPf	07 1 32 114
Werl, Stadt	Soest	NW	05 8 40 117
Werlaburgdorf	Goslar	Ndsa	03 7 34 114
Werlte	Aschendorf-Hümmling	Ndsa	03 5 31 161
Wermelskirchen, Stadt	Rhein-Wupper-Kreis	NW	05 1 39 213
Wermutshausen	Tauberkreis	BaWü	08 1 28 130
Wernau (Neckar), Stadt	Esslingen	BaWü	08 1 16 072
Wernberg, Markt	Schwandorf	Bay	09 3 76 177
Werne a.d. Lippe, Stadt	Lüdinghausen	NW	05 5 35 112
Werneck	Schweinfurt	Bay	09 6 78 193
Wernersberg	Landau-Bad Bergzabern	RhPf	07 3 37 083
Wernersreuther Wald	Tirschenreuth	Bay	09 3 77 444
Wernfeld	Main-Spessart	Bay	09 6 77 196
Wernfels	Roth	Bay	09 5 76 152
Wernsbach b. Ansbach	Ansbach	Bay	09 5 71 221
Weroth	Unterwesterwaldkreis	RhPf	07 1 42 080
Werpeloh	Aschendorf-Hümmling	Ndsa	03 5 31 162
Werschenrege	Osterholz	Ndsa	03 4 33 163
Werschweiler	Sankt Wendel	Saar	10 0 37 622
Wersen	Tecklenburg	NW	05 5 39 412
Wershofen	Ahrweiler	RhPf	07 1 31 082
Wertach, Markt	Oberallgäu	Bay	09 7 80 145
Werth, Stadt	Borken	NW	05 5 33 423
Wertheim, Stadt	Tauberkreis	BaWü	08 1 28 131
Werther (Westf.), Stadt	Gütersloh	NW	05 7 33 124
Wertherbruch	Rees	NW	05 1 38 316

Wertingen, Stadt

Gemeinde	Landkreis	Land	Statistische Kennziffer
Wertingen, Stadt	Dillingen a.d.Donau	Bay	09 7 73 182
Wesel//Bramsche-	Lingen	Ndsa	03 5 34 123
Wesel, Stadt	Rees	NW	05 2 38 114
Wesenberg	Pirmasens	RhPf	07 3 40 055
Weselerwald	Rees	NW	05 2 38 719
Weselohe	Grafschaft Hoya	Ndsa	03 1 32 218
Wesendorf	Gifhorn	Ndsa	03 3 34 244
Wesenstedt	Grafschaft Diepholz	Ndsa	03 1 31 179
Wesselburen, Stadt	Dithmarschen	SchH	01 0 51 127
Wesselburener Deichhausen	Dithmarschen	SchH	01 0 51 128
Wesselburenerkoog	Dithmarschen	SchH	01 0 51 129
Wesseling, Stadt	Köln	NW	05 3 34 118
Wesseln	Dithmarschen	SchH	01 0 51 130
Wesseln	Hildesheim-Marienburg	Ndsa	03 2 35 214
Wesseloh	Soltau	Ndsa	03 3 38 162
Weßling	Starnberg	Bay	09 1 88 144
Wessobrunn	Weilheim-Schongau	Bay	09 1 90 158
Wessum	Ahaus	NW	05 5 31 613
Westbevern	Münster	NW	05 5 36 513
Weste	Uelzen	Ndsa	03 3 39 290
Westen	Landshut	Bay	09 2 74 444
Westenberg	Grafschaft Bentheim	Ndsa	03 5 33 172
Westendorf	Grafschaft Schaumburg	Ndsa	03 1 33 195
Westendorf	Augsburg	Bay	09 7 72 217
Westendorf	Ostallgäu	Bay	09 7 77 182
Westenfeld	Arnsberg	NW	05 8 32 517
Westenhausen	Pfaffenhofen a.d.Ilm	Bay	09 1 86 159
Westenholz	Paderborn	NW	05 7 40 315
Westenholz	Fallingbostal	Ndsa	03 3 33 180
Westensee	Rendsburg-Eckernförde	SchH	01 0 58 171
Wester Schnatebüll	Nordfriesland	SchH	01 0 54 153
Wester-Ohrstedt	Nordfriesland	SchH	01 0 54 152
Westerau	Stormarn	SchH	01 0 62 083
Westerbeck	Gifhorn	Ndsa	03 3 34 245
Westerborstel	Dithmarschen	SchH	01 0 51 131
Westerburg, Stadt	Oberwesterwaldkreis	RhPf	07 1 39 111
Westerdeichstrich	Dithmarschen	SchH	01 0 51 132
Westereiden	Lippstadt	NW	05 8 36 428
Westersch	Rotenburg (Wümme)	Ndsa	03 4 34 167
Westerfeld//Hemmingen-	Hannover	Ndsa	03 1 35 142
Westergellersen	Lüneburg	Ndsa	03 3 37 217
Westerham//Feldkirchen-	Rosenheim	Bay	09 1 87 130
Westerheim	Unterallgäu	Bay	09 7 78 214
Westerheim	Alb-Donau-Kreis	BaWü	08 4 25 134
Westerhever	Nordfriesland	SchH	01 0 54 150
Westerhof	Osterode am Harz	Ndsa	03 2 39 145
Westerholt	Wittmund	Ndsa	03 6 34 166
Westerholt, Stadt	Recklinghausen	NW	05 6 37 113
Westerholz	Rotenburg (Wümme)	Ndsa	03 4 34 168
Westerholz	Gifhorn	Ndsa	03 3 34 246
Westerholz	Flensburg-Land	SchH	01 0 52 078
Westerhorn	Pinneberg	SchH	01 0 56 051
Westerkappeln	Tecklenburg	NW	05 5 39 116
Westerkoog//Schwabstedter	Nordfriesland	SchH	01 0 54 117
Westerland, Stadt	Nordfriesland	SchH	01 0 54 151
Westerlinde	Wolfenbüttel	Ndsa	03 7 36 194
Westerloh	Paderborn	NW	05 7 40 316
Westerloh	Meppen	Ndsa	03 5 36 182
Westermoor	Steinburg	SchH	01 0 61 109
Westermühlen//Elsdorf-	Rendsburg-Eckernförde	SchH	01 0 58 047
Westernach	Unterallgäu	Bay	09 7 78 215
Westerdorf St. Peter	Rosenheim	Bay	09 1 87 183
Westerngrund	Aschaffenburg	Bay	09 6 71 159
Westernkotten, Bad	Lippstadt	NW	05 8 36 329
Westernohe	Oberwesterwaldkreis	RhPf	07 1 39 112
Westerrade	Segeberg	SchH	01 0 60 098
Westerrönfeld	Rendsburg-Eckernförde	SchH	01 0 58 172

Gemeinde	Landkreis	Land	Statistische Kennziffer
Westerstede	Ammerland	Ndsa	03 8 31 114
Westerstetten	Alb-Donau-Kreis	BaWü	08 4 25 135
Westertimke	Bremervörde	Ndsa	03 4 31 215
Westervesede	Rotenburg (Wümme)	Ndsa	03 4 34 169
Westerwald	Grafschaft Schaumburg	Ndsa	03 1 33 196
Westerwalsede	Rotenburg (Wümme)	Ndsa	03 4 34 170
Westfalica, Stadt//Porta	Minden-Lübbecke	NW	05 7 39 119
Westfeld	Alfeld (Leine)	Ndsa	03 2 31 179
Westhausen	Ostalbkreis	BaWü	08 1 36 082
Westheim	Büren	NW	05 7 32 617
Westheim	Kitzingen	Bay	09 6 75 176
Westheim	Weißenburg-Gunzenhausen	Bay	09 5 77 179
Westheim	Neustadt a.d.Aisch-Bad Windsheim	Bay	09 5 75 180
Westheim (Pfalz)	Germersheim	RhPf	07 3 34 033
Westheim b. Haßfurt	Haßberge	Bay	09 6 74 217
Westhofen	Alzey-Worms	RhPf	07 3 31 071
Westhofen, Stadt	Iserlohn	NW	05 9 35 517
Westkirchen	Warendorf	NW	05 5 40 213
Westoverledingen	Leer	Ndsa	03 6 32 226
Westre	Nordfriesland	SchH	01 0 54 154
Westrum	Meppen	Ndsa	03 5 36 183
Wesuwe	Meppen	Ndsa	03 5 36 184
Wetschen	Grafschaft Diepholz	Ndsa	03 1 31 180
Wettbergen	Hannover	Ndsa	03 1 35 184
Wetteborn	Alfeld (Leine)	Ndsa	03 2 31 180
Wettendorf	Gifhorn	Ndsa	03 3 34 247
Wettensen	Alfeld (Leine)	Ndsa	03 2 31 181
Wetter (Hessen-Nassau), Stadt	Marburg	Hess	06 2 39 120
Wetter (Ruhr), Stadt	Ennepe-Ruhr-Kreis	NW	05 9 34 119
Wettersbach	Karlsruhe	BaWü	08 2 15 098
Wettlingen	Bitburg-Prüm	RhPf	07 2 32 133
Wettmar	Burgdorf	Ndsa	03 3 31 180
Wettmershagen	Gifhorn	Ndsa	03 3 34 248
Wettringen	Steinfurt	NW	05 5 38 121
Wettringen	Ansbach	Bay	09 5 71 222
Wettringen	Schweinfurt	Bay	09 6 78 194
Wettrup	Lingen	Ndsa	03 5 34 169
Wettstetten	Eichstätt	Bay	09 1 76 167
Wettzell	Regen	Bay	09 2 76 145
Wetzen	Harburg	Ndsa	03 3 35 243
Wetzhausen	Schweinfurt	Bay	09 6 78 195
Wetzlar, Stadt	Wetzlar	Hess	06 1 54 087
Wetzleben	Wolfenbüttel	Ndsa	03 7 36 196
Wevelinghoven, Stadt	Grevenbroich	NW	05 1 34 112
Wewelsburg	Büren	NW	05 7 32 322
Wewelsfleth	Steinburg	SchH	01 0 61 110
Weyer	Rhein-Lahn-Kreis	RhPf	07 1 41 138
Weyerbusch	Altenkirchen (Westerwald)	RhPf	07 1 32 115
Weyersfeld	Main-Spessart	Bay	09 6 77 197
Weyhausen	Gifhorn	Ndsa	03 3 34 249
Weyher in der Pfalz	Landau-Bad Bergzabern	RhPf	07 3 37 084
Wiblingwerde//Nachrodt-	Lüdenscheid	NW	05 8 31 115
Wichsenstein	Forchheim	Bay	09 4 74 174
Wickede (Ruhr)	Soest	NW	05 8 40 118
Wickendorf	Kronach	Bay	09 4 76 187
Wickenrodt	Birkenfeld	RhPf	07 1 34 093
Wickrath	Grevenbroich	NW	05 1 34 126
Widdern, Stadt	Heilbronn	BaWü	08 1 25 103
Widdersdorf	Landshut	Bay	09 2 74 189
Wiebelsheim	Rhein-Hunsrück-Kreis	RhPf	07 1 40 161
Wiebelskirchen	Ottweiler	Saar	10 0 33 715
Wiechs	Lörrach	BaWü	08 3 36 095
Wiechs am Randen	Konstanz	BaWü	08 3 35 090
Wied	Oberwesterwaldkreis	RhPf	07 1 39 113
Wieda	Osterode am Harz	Ndsa	03 2 39 514
Wieda	Osterode am Harz	Ndsa	03 2 39 155
Wieden	Lörrach	BaWü	08 3 36 096

## Wiedenborstel

Gemeinde	Landkreis	Land	Statistische Kennziffer
Wiedenborstel	Steinburg	SchH	01 0 61 111
Wiedenbrück, Stadt//Rheda-	Gütersloh	NW	05 7 33 118
Wiedenbrügge	Schaumburg-Lippe	Ndsa	03 1 38 174
Wiedensahl, Flecken	Nienburg (Weser)	Ndsa	03 1 37 200
Wiedenzhausen	Dachau	Bay	09 1 74 153
Wiedergeltingen	Unterallgäu	Bay	09 7 78 216
Wiedingen	Soltau	Ndsa	03 3 38 163
Wiedmais	Berchtesgadener Land	Bay	09 1 72 444
Wiefelstede	Ammerland	Ndsa	03 8 31 115
Wiehl, Stadt	Oberbergischer Kreis	NW	05 3 35 121
Wielen	Grafschaft Bentheim	Ndsa	03 5 33 173
Wielenbach	Weilheim-Schongau	Bay	09 1 90 159
Wieminghausen	Brilon	NW	05 8 33 225
Wiemersdorf	Segeberg	SchH	01 0 60 099
Wiemerstedt	Dithmarschen	SchH	01 0 51 133
Wienbergen	Grafschaft Hoya	Ndsa	03 1 32 219
Wienhausen	Celle	Ndsa	03 3 32 202
Wiensen	Northeim	Ndsa	03 2 38 189
Wieren	Uelzen	Ndsa	03 3 39 295
Wiernsheim	Enzkreis	BaWü	08 2 36 065
Wierschem	Mayen-Koblenz	RhPf	07 1 37 114
Wiersdorf	Bitburg-Prüm	RhPf	07 2 32 134
Wiersdorf	Bremervörde	Ndsa	03 4 31 216
Wiersen	Grafschaft Schaumburg	Ndsa	03 1 33 198
Wiershausen	Osterode am Harz	Ndsa	03 2 39 146
Wiershop	Herzogtum Lauenburg	SchH	01 0 53 131
Wierstorf	Gifhorn	Ndsa	03 3 34 250
Wierthe	Braunschweig	Ndsa	03 7 32 186
Wies	Miesbach	Bay	09 1 82 138
Wies	Lörrach	BaWü	08 3 36 097
Wiesau, Markt	Tirschenreuth	Bay	09 3 77 159
Wiesauer Wald	Tirschenreuth	Bay	09 3 77 444
Wiesbach	Ottweiler	Saar	10 0 33 223
Wiesbach	Pirmasens	RhPf	07 3 40 227
Wiesbaden, Landeshauptstadt		Hess	06 1 16 000
Wiesbaum	Daun	RhPf	07 2 33 083
Wiesemscheid	Ahrweiler	RhPf	07 1 31 083
Wiesen	Lichtenfels	Bay	09 4 78 177
Wiesen	Main-Spessart	Bay	09 6 77 198
Wiesenbach	Aichach-Friedberg	Bay	09 7 71 173
Wiesenbach	Rhein-Neckar-Kreis	BaWü	08 2 26 097
Wiesenbach	Biedenkopf	Hess	06 1 33 062
Wiesenbronn	Kitzingen	Bay	09 6 75 177
Wiesener Forst	Main-Spessart	Bay	09 6 77 444
Wiesenfeld	Main-Spessart	Bay	09 6 77 199
Wiesenfeld b. Coburg	Coburg	Bay	09 4 73 178
Wiesenfelden	Straubing-Bogen	Bay	09 2 78 197
Wiesensteig, Stadt	Göppingen	BaWü	08 1 17 058
Wiesent	Regensburg	Bay	09 3 75 209
Wiesental	Karlsruhe	BaWü	08 2 15 091
Wiesenthau	Forchheim	Bay	09 4 74 175
Wiesentheid, Markt	Kitzingen	Bay	09 6 75 178
Wiesenttal, Markt	Forchheim	Bay	09 4 74 176
Wieseth	Ansbach	Bay	09 5 71 223
Wieslautern	Pirmasens	RhPf	07 3 40 056
Wieslet	Lörrach	BaWü	08 3 36 098
Wiesloch, Stadt	Rhein-Neckar-Kreis	BaWü	08 2 26 098
Wiesmoor	Aurich (Ostfriesland)	Ndsa	03 6 31 172
Wiessee//Bad	Miesbach	Bay	09 1 82 111
Wiesthal	Main-Spessart	Bay	09 6 77 200
Wiesweiler	Kusel	RhPf	07 3 36 104
Wietmarschen	Grafschaft Bentheim	Ndsa	03 5 33 174
Wietze	Celle	Ndsa	03 3 32 203
Wietzen	Nienburg (Weser)	Ndsa	03 1 37 201
Wietzendorf	Soltau	Ndsa	03 3 38 164
Wiggensbach, Markt	Oberallgäu	Bay	09 7 80 146
Wiggeringhausen//Merklinghausen-	Lippstadt	NW	05 8 36 321



Gemeinde	Landkreis	Land	Statistische Kennziffer
Wilburgstetten	Ansbach	Bay	09 5 71 224
Wildbad im Schwarzwald, Stadt	Calw	BaWü	08 2 35 079
Wildberg, Stadt	Calw	BaWü	08 2 35 080
Wildeck	Hersfeld-Rotenburg	Hess	06 2 73 020
Wildemann, Bergstadt	Goslar	Ndsa	03 7 34 150
Wildenberg	Kelheim	Bay	09 2 73 181
Wildenberg	Kronach	Bay	09 4 76 188
Wildenfels	Nürnberger Land	Bay	09 5 74 163
Wildenfelser Wald	Nürnberger Land	Bay	09 5 74 444
Wildenheid	Coburg	Bay	09 4 73 179
Wildenranna	Passau	Bay	09 2 75 158
Wildenreuth	Tirschenreuth	Bay	09 3 77 160
Wildenroth	Fürstenfeldbruck	Bay	09 1 79 444
Wildensee	Miltenberg	Bay	09 6 76 167
Wildenstein	Kulmbach	Bay	09 4 77 162
Wildensteiner Forst	Miltenberg	Bay	09 6 76 444
Wildenwart	Rosenheim	Bay	09 1 87 184
Wildeshausen, Stadt	Oldenburg (Oldenburg)	Ndsa	03 8 34 120
Wildewiese	Arnsberg	NW	05 8 32 518
Wildflecken	Bad Kissingen	Bay	09 6 72 163
Wildgutach	Emmendingen	BaWü	08 3 16 050
Wildpoldsried	Oberallgäu	Bay	09 7 80 147
Wildsachsen	Main-Taunus-Kreis	Hess	06 1 46 046
Wildsteig	Weilheim-Schongau	Bay	09 1 90 160
Wildungen, Bad, Stadt	Waldeck	Hess	06 2 42 107
Wilflingen	Rottweil	BaWü	08 3 25 065
Wilflingen	Biberach	BaWü	08 4 26 129
Wilgartswiesen	Pirmasens	RhPf	07 3 40 057
Wilhams//Missen-	Oberallgäu	Bay	09 7 80 127
Wilhelmsdorf	Neustadt a.d.Aisch-Bad Windsheim	Bay	09 5 75 181
Wilhelmsdorf	Ravensburg	BaWü	08 4 36 083
Wilhelmsfeld	Rhein-Neckar-Kreis	BaWü	08 2 26 099
Wilhelmshaven, Stadt	Rhein-Neckar-Kreis	Ndsa	03 8 13 000
Wilhelmsthal	Kronach	Bay	09 4 76 189
Wilhermsdorf, Markt	Fürth	Bay	09 5 73 133
Wilkenburg	Hannover	Ndsa	03 1 35 186
Willanzheim	Kitzingen	Bay	09 6 75 179
Willaringen	Waldshut	BaWü	08 3 37 121
Willebadessen, Stadt	Warburg	NW	05 7 41 321
Willegassen	Warburg	NW	05 7 41 422
Willendorf	Stormarn	SchH	01 0 62 084
Willenscharen	Steinburg	SchH	01 0 61 112
Willershausen	Osterode am Harz	Ndsa	03 2 39 148
Willich, Stadt	Kempen-Krefeld	NW	05 1 35 118
Willing	Rosenheim	Bay	09 1 87 185
Willingen	Waldeck	Hess	06 2 42 108
Willingen	Oberwesterwaldkreis	RhPf	07 1 39 114
Willinghusen	Stormarn	SchH	01 0 62 085
Willishausen	Augsburg	Bay	09 7 72 218
Willmandingen	Reutlingen	BaWü	08 4 15 081
Willmars	Rhön-Grabfeld	Bay	09 6 73 182
Willmenrod	Oberwesterwaldkreis	RhPf	07 1 39 115
Willmering	Cham	Bay	09 3 72 175
Willprechtszell	Aichach-Friedberg	Bay	09 7 71 174
Willroth	Altenkirchen (Westerwald)	RhPf	07 1 32 116
Willstätt	Ortenaukreis	BaWü	08 3 17 141
Willwerscheid	Bernkastel-Wittlich	RhPf	07 2 31 132
Wilnsdorf	Siegen	NW	05 8 39 121
Wilsbach	Biedenkopf	Hess	06 1 33 063
Wilsche	Gifhorn	Ndsa	03 3 34 251
Wilsecker	Bitburg-Prüm	RhPf	07 2 32 135
Wilsede	Soltau	Ndsa	03 3 38 165
Wilsingen	Reutlingen	BaWü	08 4 15 082
Wilstedt	Bremervörde	Ndsa	03 4 31 217
Wilster, Stadt	Steinburg	SchH	01 0 61 113
Wilsum	Grafschaft Bentheim	Ndsa	03 5 33 175
Wiltingen	Trier-Saarburg	RhPf	07 2 35 148

## Wilzenberg-Hußweiler

Gemeinde	Landkreis	Land	Statistische Kennziffer
Wilzenberg-Hußweiler	Birkenfeld	RhPf	07 1 34 094
Wimbach	Ahrweiler	RhPf	07 1 31 084
Wimmental	Heilbronn	BaWü	08 1 25 105
Wimpfen, Stadt//Bad	Heilbronn	BaWü	08 1 25 007
Wimsheim	Enzkreis	BaWü	08 2 36 067
Wincheringen	Trier-Saarburg	RhPf	07 2 35 149
Windach	Landsberg a.Lech	Bay	09 1 81 146
Windberg	Straubing-Bogen	Bay	09 2 78 198
Windbergen	Dithmarschen	SchH	01 0 51 134
Windberger Forst	Haßberge	Bay	09 6 74 444
Windeby	Rendsburg-Eckernförde	SchH	01 0 58 173
Windeck	Rhein-Sieg-Kreis	NW	05 3 37 131
Windelsbach	Ansbach	Bay	09 5 71 225
Winden	Eichstätt	Bay	09 1 76 168
Winden	Germersheim	RhPf	07 3 34 034
Winden	Rhein-Lahn-Kreis	RhPf	07 1 41 139
Winden b. Scheyern	Pfaffenhofen a.d.Ilm	Bay	09 1 86 160
Windesheim	Bad Kreuznach	RhPf	07 1 33 114
Windhagen	Neuwied	RhPf	07 1 38 077
Windhausen	Osterode am Harz	Ndsa	03 2 39 156
Windheim	Bad Kissingen	Bay	09 6 72 164
Windheim	Kronach	Bay	09 4 76 190
Windheim	Main-Spessart	Bay	09 6 77 201
Windhorn//Schmalenbruch-	Schaumburg-Lippe	Ndsa	03 1 38 160
Windhorst	Grafschaft Hoya	Ndsa	03 1 32 220
Windischbergerdorf	Cham	Bay	09 3 72 176
Windischbuchen	Miltenberg	Bay	09 6 76 168
Windischengrün	Hof	Bay	09 4 75 185
Windischeschenbach, Stadt	Neustadt a.d.Waldnaab	Bay	09 3 74 168
Windischletten	Bamberg	Bay	09 4 71 211
Windorf, Markt	Passau	Bay	09 2 75 159
Windsbach, Stadt	Ansbach	Bay	09 5 71 226
Windschläg	Ortenaukreis	BaWü	08 3 17 142
Windsfeld	Weißenburg-Gunzenhausen	Bay	09 5 77 180
Windsheim, Stadt//Bad	Neustadt a.d.Aisch-Bad Windsheim	Bay	09 5 75 112
Wingert//Stein-	Oberwesterwaldkreis	RhPf	07 1 39 099
Wingeshausen	Wittgenstein	NW	05 8 42 238
Wingst	Land Hadeln	Ndsa	03 4 32 166
Winhöring	Altötting	Bay	09 1 71 137
Winkel	Gifhorn	Ndsa	03 3 34 252
Winkel (Eifel)	Daun	RhPf	07 2 33 084
Winkel, Stadt//Oestrich-	Rheingaukreis	Hess	06 1 50 026
Winkelbach	Oberwesterwaldkreis	RhPf	07 1 39 116
Winkeldorf	Rotenburg (Wümme)	Ndsa	03 4 34 171
Winkelhaid	Nürnberger Land	Bay	09 5 74 444
Winkelhaid	Nürnberger Land	Bay	09 5 74 164
Winkelhofer Forst	Bamberg	Bay	09 4 71 444
Winkelsett	Grafschaft Hoya	Ndsa	03 1 32 221
Winklarn, Markt	Schwandorf	Bay	09 3 76 178
Winklsaß	Landshut	Bay	09 2 74 190
Winnemark	Rendsburg-Eckernförde	SchH	01 0 58 174
Winnen	Oberwesterwaldkreis	RhPf	07 1 39 117
Winnenberg//Sonnenberg-	Birkenfeld	RhPf	07 1 34 085
Winnenden, Stadt	Rems-Murr-Kreis	BaWü	08 1 19 085
Winnerath	Ahrweiler	RhPf	07 1 31 085
Winnert	Nordfriesland	SchH	01 0 54 156
Winnigstedt	Wolfenbüttel	Ndsa	03 7 36 197
Winningen	Mayen-Koblenz	RhPf	07 1 37 230
Winnweiler	Donnersbergkreis	RhPf	07 3 33 082
Winringen	Bitburg-Prüm	RhPf	07 2 32 327
Winseldorf	Steinburg	SchH	01 0 61 114
Winsen	Segeberg	SchH	01 0 60 100
Winsen (Aller)	Celle	Ndsa	03 3 32 204
Winsen (Luhe), Stadt	Harburg	Ndsa	03 3 35 244
Winterbach	Bad Kreuznach	RhPf	07 1 33 115
Winterbach	Rems-Murr-Kreis	BaWü	08 1 19 086
Winterbach	Günzburg	Bay	09 7 74 196

Gemeinde	Landkreis	Land	Statistische Kennziffer
Winterbach	Sankt Wendel	Saar	10 0 37 623
Winterbach (Pfalz)	Pirmasens	RhPf	07 3 40 228
Winterberg, Stadt	Brilon	NW	05 8 33 113
Winterborn	Donnersbergkreis	RhPf	07 3 33 083
Winterburg	Bad Kreuznach	RhPf	07 1 33 116
Winterhausen, Markt	Würzburg	Bay	09 6 79 206
Winterlingen	Zollernalbkreis	BaWü	08 4 17 075
Wintermoor	Soltau	Ndsa	03 3 38 166
Winterrieden	Unterallgäu	Bay	09 7 78 217
Wintersbach	Aschaffenburg	Bay	09 6 71 160
Winterscheid	Bitburg-Prüm	RhPf	07 2 32 328
Wintersdorf	Trier-Saarburg	RhPf	07 2 35 150
Wintersdorf	Rastatt	BaWü	08 2 16 061
Wintersheim	Mainz-Bingen	RhPf	07 3 39 066
Wintershof	Eichstätt	Bay	09 1 76 169
Winterspelt	Bitburg-Prüm	RhPf	07 2 32 329
Wintersteig	Rottal-Inn	Bay	09 2 77 444
Winterstettendorf	Biberach	BaWü	08 4 26 130
Winterstettenstadt	Biberach	BaWü	08 4 26 131
Wintersulgen	Bodenseekreis	BaWü	08 4 35 064
Wintersweiler	Lörrach	BaWü	08 3 36 099
Winterwerb	Rhein-Lahn-Kreis	RhPf	07 1 41 140
Wintrich	Bernkastel-Wittlich	RhPf	07 2 31 133
Winzeln//Fluorn-	Rottweil	BaWü	08 3 25 070
Winzenburg	Alfeld (Leine)	Ndsa	03 2 31 182
Winzenhohl	Aschaffenburg	Bay	09 6 71 161
Winzer	Günzburg	Bay	09 7 74 197
Winzer, Markt	Deggendorf	Bay	09 2 71 153
Winzerwald	Günzburg	Bay	09 7 74 444
Winzingen	Göppingen	BaWü	08 1 17 059
Winzlar	Nienburg (Weser)	Ndsa	03 1 37 202
Wipfeld	Schweinfurt	Bay	09 6 78 196
Wipperfeld	Rheinisch-Bergischer-Kreis	NW	05 3 36 314
Wipperfürth, Stadt	Rheinisch-Bergischer-Kreis	NW	05 3 36 114
Wipplingen	Aschendorf-Hümmling	Ndsa	03 5 31 164
Wipplingen	Alb-Donau-Kreis	BaWü	08 4 25 136
Wipshausen	Peine	Ndsa	03 2 40 167
Wirdum	Norden	Ndsa	03 6 33 176
Wirft	Ahrweiler	RhPf	07 1 31 086
Wirfus	Cochem-Zell	RhPf	07 1 35 090
Wirges	Unterwesterwaldkreis	RhPf	07 1 42 081
Wirmsthal	Bad Kissingen	Bay	09 6 72 165
Wirnetshof	Cham	Bay	09 3 72 444
Wirringen	Hildesheim-Marienburg	Ndsa	03 2 35 215
Wirsberg, Markt	Kulmbach	Bay	09 4 77 163
Wirscheid	Unterwesterwaldkreis	RhPf	07 1 42 082
Wirschweiler	Birkenfeld	RhPf	07 1 34 095
Wisch	Nordfriesland	SchH	01 0 54 157
Wisch	Plön	SchH	01 0 57 088
Wischhafen	Stade	Ndsa	03 4 35 155
Wispenstein	Alfeld (Leine)	Ndsa	03 2 31 183
Wissen, Stadt	Altenkirchen (Westerwald)	RhPf	07 1 32 117
Wißmannsdorf	Bitburg-Prüm	RhPf	07 2 32 136
Wißmar	Wetzlar	Hess	06 1 54 088
Wistedt	Bremervörde	Ndsa	03 4 31 218
Wistedt	Harburg	Ndsa	03 3 35 245
Wiswedel	Gifhorn	Ndsa	03 3 34 253
Witsum	Nordfriesland	SchH	01 0 54 158
Wittbek	Nordfriesland	SchH	01 0 54 159
Wittdün	Nordfriesland	SchH	01 0 54 160
Wittelbach	Ortenaukreis	BaWü	08 3 17 143
Wittelshofen	Ansbach	Bay	09 5 71 227
Witten, Stadt		NW	05 9 23 000
Wittenbergen	Steinburg	SchH	01 0 61 115
Wittenborn	Segeberg	SchH	01 0 60 101
Wittenburg	Springe	Ndsa	03 1 39 159
Wittendorf	Freudenstadt	BaWü	08 2 37 070

Wittental

Gemeinde	Landkreis	Land	Statistische Kennziffer
Wittental	Breisgau-Hochschwarzwald	BaWü	08 3 15 124
Wittenwuth//Stelle	Dithmarschen	SchH	01 0 51 107
Wittersheim	Sankt Ingbert	Saar	10 0 36 312
Wittesheim	Donau-Ries	Bay	09 7 79 229
Wittgenstein//Kunst	Wittgenstein	NW	05 8 42 423
Wittgert	Unterwesterwaldkreis	RhPf	07 1 42 084
Wittibreut	Rottal-Inn	Bay	09 2 77 152
Wittighausen	Tauberkreis	BaWü	08 1 28 137
Wittingen, Stadt	Gifhorn	Ndsa	03 3 34 254
Wittislingen, Markt	Dillingen a.d.Donau	Bay	09 7 73 183
Wittkopsbostel	Rotenburg (Wümme)	Ndsa	03 4 34 172
Wittlaer	Düsseldorf-Mettmann	NW	05 1 32 216
Wittlensweiler	Freudenstadt	BaWü	08 2 37 071
Wittlich, Stadt	Bernkastel-Wittlich	RhPf	07 2 31 134
Wittlingen	Lörrach	BaWü	08 3 36 100
Wittmar	Wolfenbüttel	Ndsa	03 7 36 198
Wittmoldt	Plön	SchH	01 0 57 089
Wittmund, Stadt	Wittmund	Ndsa	03 6 34 172
Wittnau	Breisgau-Hochschwarzwald	BaWü	08 3 15 125
Wittorf	Rotenburg (Wümme)	Ndsa	03 4 34 173
Wittorf	Harburg	Ndsa	03 3 35 246
Wittstedt	Wesermünde	Ndsa	03 4 37 202
Witzeze	Herzogtum Lauenburg	SchH	01 0 53 132
Witzenhausen, Stadt	Witzenhausen	Hess	06 2 43 055
Witzhave	Stormarn	SchH	01 0 62 086
Witzhelden	Rhein-Wupper-Kreis	NW	05 1 39 121
Witzleshofen	Bayreuth	Bay	09 4 72 200
Witzmannsberg	Passau	Bay	09 2 75 160
Witzwort	Nordfriesland	SchH	01 0 54 161
Wixhausen	Darmstadt	Hess	06 1 35 041
Wobbenbüll	Nordfriesland	SchH	01 0 54 162
Wobeck	Helmstedt	Ndsa	03 7 35 184
Wochern	Merzig-Wadern	Saar	10 0 32 724
Wöhle	Hildesheim-Marienburg	Ndsa	03 2 35 216
Wöhr	Pfaffenhofen a.d.Ilm	Bay	09 1 86 161
Wölbattendorf	Hof	Bay	09 4 75 186
Wölferlingen	Unterwesterwaldkreis	RhPf	07 1 42 085
Wölfersheim	Wetteraukreis	Hess	06 1 85 024
Wöllersheim	Alfeld (Leine)	Ndsa	03 2 31 184
Wöllstadt	Wetteraukreis	Hess	06 1 85 025
Wöllstein	Alzey-Worms	RhPf	07 3 31 072
Wölmersen	Altenkirchen (Westerwald)	RhPf	07 1 32 118
Wölpinghausen	Schaumburg-Lippe	Ndsa	03 1 38 175
Wölsau	Wunsiedel i.Fichtelgebirge	Bay	09 4 79 167
Wölsauerhammer	Wunsiedel i.Fichtelgebirge	Bay	09 4 79 168
Wöps	Grafschaft Hoya	Ndsa	03 1 32 222
Wörishofen, Stadt//Bad	Unterallgäu	Bay	09 7 78 116
Wörleschwang	Augsburg	Bay	09 7 72 219
Wörldorf	Coburg	Bay	09 4 73 180
Wörnersberg	Freudenstadt	BaWü	08 2 37 072
Wörnitz	Ansbach	Bay	09 5 71 228
Wörnitzstein	Donau-Ries	Bay	09 7 79 230
Wörnsmühl	Miesbach	Bay	09 1 82 139
Wörrstadt	Alzey-Worms	RhPf	07 3 31 073
Wörschweiler	Sankt Ingbert	Saar	10 0 36 125
Wört	Ostalbkreis	BaWü	08 1 36 084
Wörth	Erding	Bay	09 1 77 144
Wörth a. Main, Stadt	Miltenberg	Bay	09 6 76 169
Wörth a. Rhein	Germersheim	RhPf	07 3 34 035
Wörth a.d. Donau, Stadt	Regensburg	Bay	09 3 75 210
Wörth a.d. Isar	Landshut	Bay	09 2 74 191
Wörthsee	Starnberg	Bay	09 1 88 145
Wöschbach	Karlsruhe	BaWü	08 2 15 092
Wohlde	Schleswig	SchH	01 0 59 096
Wohlendorf	Fallingbostel	Ndsa	03 3 33 181
Wohlenhausen	Hildesheim-Marienburg	Ndsa	03 2 35 217
Wohlenhausen	Nienburg (Weser)	Ndsa	03 1 37 203

Gemeinde	Landkreis	Land	Statistische Kennziffer
Wohlmannsgesees	Forchheim	Bay	09 4 74 177
Wohlsdorf	Rotenburg (Wümme)	Ndsa	03 4 34 174
Wohlstreck	Grafschaft Diepholz	Ndsa	03 1 31 181
Wohltorf	Herzogtum Lauenburg	SchH	01 0 53 133
Wohmbrechts	Lindau (Bodensee)	Bay	09 7 76 131
Wohnroth	Rhein-Hunsrück-Kreis	RhPf	07 1 40 162
Wohnste	Bremervörde	Ndsa	03 4 31 219
Wohratal	Marburg	Hess	06 2 39 128
Wolbeck	Münster	NW	05 5 36 615
Wolbrechtshausen	Northeim	Ndsa	03 2 38 190
Woldert	Neuwied	RhPf	07 1 38 078
Wolfach, Stadt	Ortenaukreis	BaWü	08 3 17 145
Wolfachau	Passau	Bay	09 2 75 161
Wolfartsweiler	Sigmaringen	BaWü	08 4 37 121
Wolfegg	Ravensburg	BaWü	08 4 36 085
Wolfenbüttel, Stadt	Wolfenbüttel	Ndsa	03 7 36 199
Wolfenweiler//Schallstadt-	Breisgau-Hochschwarzwald	BaWü	08 3 15 098
Wolferding	Landshut	Bay	09 2 74 192
Wolferlohe	Schwandorf	Bay	09 3 76 444
Wolferode	Marburg	Hess	06 2 39 124
Wolfersdorf	Freising	Bay	09 1 78 156
Wolfersheim	Sankt Ingbert	Saar	10 0 36 126
Wolferstadt	Donau-Ries	Bay	09 7 79 231
Wolfersweiler	Sankt Wendel	Saar	10 0 37 328
Wolpertschwenden	Unterallgäu	Bay	09 7 78 218
Wolfgruben	Biedenkopf	Hess	06 1 33 064
Wolfhagen, Stadt	Kassel	Hess	06 2 74 028
Wolframs-Eschenbach, Stadt	Ansbach	Bay	09 5 71 229
Wolfratshausen, Stadt	Bad Tölz-Wolfratshausen	Bay	09 1 73 147
Wolfratshauser Forst	Bad Tölz-Wolfratshausen	Bay	09 1 73 444
Wolfsbach	Bayreuth	Bay	09 4 72 201
Wolfsburg, Stadt		Ndsa	03 3 13 000
Wolfschlag u. Ziegelberg	Augsburg	Bay	09 7 72 444
Wolfschlügen	Esslingen	BaWü	08 1 16 073
Wolfsdorf	Lichtenfels	Bay	09 4 78 178
Wolfsegg	Regensburg	Bay	09 3 75 211
Wolfshagen	Gandersheim	Ndsa	03 7 33 530
Wolfshausen	Marburg	Hess	06 2 39 125
Wolfsheim	Alzey-Worms	RhPf	07 3 31 074
Wolfskehlen//Goddelau-	Groß-Gerau	Hess	06 1 42 014
Wolfsloch	Lichtenfels	Bay	09 4 78 179
Wolfsmoos//Sauerloh u.	Roth	Bay	09 5 76 444
Wolfsmünster	Main-Spessart	Bay	09 6 77 202
Wolfstein, Stadt	Kusel	RhPf	07 3 36 105
Wolfterode	Eschwege	Hess	06 2 31 068
Wolken	Mayen-Koblenz	RhPf	07 1 37 231
Wolkersdorf	Traunstein	Bay	09 1 89 164
Wolkshausen	Würzburg	Bay	09 6 79 207
Wollbach	Rhön-Grabfeld	Bay	09 6 73 183
Wollbach	Augsburg	Bay	09 7 72 220
Wollbach	Lörrach	BaWü	08 3 36 101
Wollbrandshausen	Göttingen	Ndsa	03 2 34 204
Wollershausen	Göttingen	Ndsa	03 2 34 205
Wollerstorf	Gifhorn	Ndsa	03 3 34 255
Wollingst	Wesermünde	Ndsa	03 4 37 203
Wollmar	Marburg	Hess	06 2 39 127
Wollmerath	Cochem-Zell	RhPf	07 1 35 091
Wollmerschied	Rheingaukreis	Hess	06 1 50 024
Wollmoos	Dachau	Bay	09 1 74 154
Wolmersdorf	Dithmarschen	SchH	01 0 51 135
Wolnzach, Markt	Pfaffenhofen a.d.Ilm	Bay	09 1 86 162
Wolperode	Gandersheim	Ndsa	03 7 33 178
Wolpertshausen	Schwäbisch Hall	BaWü	08 1 27 099
Wolpertstetten	Dillingen a.d.Donau	Bay	09 7 73 184
Wolpertswende	Ravensburg	BaWü	08 4 36 087
Wolsdorf	Helmstedt	Ndsa	03 7 35 185
Wolsfeld	Bitburg-Prüm	RhPf	07 2 32 137

# Woltem

Gemeinde	Landkreis	Land	Statistische Kennziffer
Woltem	Fallingbostel	Ndsa	03 3 33 182
Wolterdingen	Soltau	Ndsa	03 3 38 167
Woltersdorf	Lüchow-Dannenberg	Ndsa	03 3 36 336
Woltersdorf	Herzogtum Lauenburg	SchH	01 0 53 134
Woltershausen-Hornsen	Alfeld (Leine)	Ndsa	03 2 31 185
Woltorf	Peine	Ndsa	03 2 40 168
Woltringhausen	Nienburg (Weser)	Ndsa	03 1 37 204
Wolzburg	Bernkastel-Wittlich	RhPf	07 2 31 135
Wolzhausen	Biedenkopf	Hess	06 1 33 065
Womelsdorf	Wittgenstein	NW	05 8 42 239
Womrath	Rhein-Hunsrück-Kreis	RhPf	07 1 40 163
Wondreb	Tirschenreuth	Bay	09 3 77 161
Wonfurt	Haßberge	Bay	09 6 74 219
Wonneberg	Traunstein	Bay	09 1 89 165
Wonsees, Markt	Kulmbach	Bay	09 4 77 164
Wonsheim	Alzey-Worms	RhPf	07 3 31 075
Woppenroth	Rhein-Hunsrück-Kreis	RhPf	07 1 40 164
Worblingen	Konstanz	BaWü	08 3 35 092
Worfelden	Groß-Gerau	Hess	06 1 42 030
Woringen	Unterallgäu	Bay	09 7 78 219
Workerszell	Eichstätt	Bay	09 1 76 170
Workerszeller Forst	Eichstätt	Bay	09 1 76 444
Wormbach	Meschede	NW	05 8 37 615
Wormeln	Warburg	NW	05 7 41 525
Worms, Stadt		RhPf	07 3 19 000
Worphausen	Osterholz	Ndsa	03 4 33 165
Worpswede	Osterholz	Ndsa	03 4 33 166
Wortelstetten	Dillingen a.d.Donau	Bay	09 7 73 185
Worth	Herzogtum Lauenburg	SchH	01 0 53 135
Wotzdorf	Passau	Bay	09 2 75 162
Wremen	Wesermünde	Ndsa	03 4 37 204
Wrescherode	Gandersheim	Ndsa	03 7 33 179
Wrestedt	Uelzen	Ndsa	03 3 39 298
Wriedel	Uelzen	Ndsa	03 3 39 299
Wrisbergholzen	Alfeld (Leine)	Ndsa	03 2 31 186
Wrist	Steinburg	SchH	01 0 61 116
Wrixum	Nordfriesland	SchH	01 0 54 163
Wrohm	Dithmarschen	SchH	01 0 51 136
Wülferode	Hannover	Ndsa	03 1 35 188
Wülfershausen	Schweinfurt	Bay	09 6 78 197
Wülfershausen a.d. Saale	Rhön-Grabfeld	Bay	09 6 73 184
Wülfersreuth	Bayreuth	Bay	09 4 72 202
Wülfigen	Springe	Ndsa	03 1 39 160
Wülflingen	Haßberge	Bay	09 6 74 220
Wülfrath, Stadt	Düsseldorf-Mettmann	NW	05 1 32 121
Wülffe	Brilon	NW	05 8 33 723
Wünnenberg, Stadt	Büren	NW	05 7 32 618
Würgau	Bamberg	Bay	09 4 71 213
Würges	Limburg	Hess	06 1 45 051
Würmersheim	Rastatt	BaWü	08 2 16 062
Würrich	Rhein-Hunsrück-Kreis	RhPf	07 1 40 165
Würselen, Stadt	Aachen	NW	05 3 38 119
Würtingen	Reutlingen	BaWü	08 4 15 083
Würzbach	Calw	BaWü	08 2 35 081
Würzburg, Stadt		Bay	09 6 63 000
Würzweiler	Donnersbergkreis	RhPf	07 3 33 084
Wüschheim	Rhein-Hunsrück-Kreis	RhPf	07 1 40 166
Wüstenfelden	Kitzingen	Bay	09 6 75 180
Wüstenrot	Heilbronn	BaWü	08 1 25 107
Wüstenstein	Forchheim	Bay	09 4 74 178
Wüstenzell	Würzburg	Bay	09 6 79 208
Wulfelade	Neustadt am Rübenberge	Ndsa	03 1 36 167
Wulfen	Recklinghausen	NW	05 6 37 416
Wulfertshausen	Aichach-Friedberg	Bay	09 7 71 175
Wulfsen	Harburg	Ndsa	03 3 35 247
Wulfsmoor	Steinburg	SchH	01 0 61 117
Wulften	Osterode am Harz	Ndsa	03 2 39 150

Gemeinde	Landkreis	Land	Statistische Kennziffer
Wulkersdorf	Schwandorf	Bay	09 3 76 179
Wulmeringhausen	Brilon	NW	05 8 33 226
Wulsbüttel	Wesermünde	Ndsa	03 4 37 205
Wunderbüttel	Gifhorn	Ndsa	03 3 34 256
Wunderthausen	Wittgenstein	NW	05 8 42 241
Wunsiedel, Stadt	Wunsiedel i.Fichtelgebirge	Bay	09 4 79 169
Wunstorf, Stadt	Neustadt am Rübenberge	Ndsa	03 1 36 168
Wuppertal, Stadt		NW	05 1 24 000
Wurlitz	Hof	Bay	09 4 75 187
Wurmannsquick, Markt	Rottal-Inn	Bay	09 2 77 153
Wurmberg	Enzkreis	BaWü	08 2 36 068
Wurmlingen	Tuttlingen	BaWü	08 3 27 054
Wurmsham	Landshut	Bay	09 2 74 193
Wurthfleth	Wesermünde	Ndsa	03 4 37 207
Wurz	Neustadt a.d.Waldnaab	Bay	09 3 74 169
Wurzach, Stadt//Bad	Ravensburg	BaWü	08 4 36 010
Wurzenbach	Neustadt a.d.Waldnaab	Bay	09 3 74 444
Wustrow, Stadt	Lüchow-Dannenberg	Ndsa	03 3 36 338
Wustvieler Forst	Schweinfurt	Bay	09 6 78 444
Wustweiler	Ottweiler	Saar	10 0 33 315
Wutöschingen	Waldshut	BaWü	08 3 37 123
Wyhl	Emmendingen	BaWü	08 3 16 051
Wyhlen	Lörrach	BaWü	08 3 36 102
Wyk auf Föhr, Stadt	Nordfriesland	SchH	01 0 54 164
Wymeer	Leer	Ndsa	03 6 32 220

**X**

Xanten, Stadt	Moers	NW	05 2 37 117
---------------	-------	----	-------------

**Y**

Yach	Emmendingen	BaWü	08 3 16 052
------	-------------	------	-------------

**Z**

Zaberfeld	Heilbronn	BaWü	08 1 25 108
Zachenberg	Regen	Bay	09 2 76 146
Zahrenholz	Gifhorn	Ndsa	03 3 34 257
Zahrensen	Soltau	Ndsa	03 3 38 168
Zainingen	Reutlingen	BaWü	08 4 15 084
Zaisenhausen	Karlsruhe	BaWü	08 2 15 094
Zaisersweiher	Enzkreis	BaWü	08 2 36 069
Zaisertshofen	Unterallgäu	Bay	09 7 78 220
Zaitzkofen	Regensburg	Bay	09 3 75 212
Zandt	Cham	Bay	09 3 72 177
Zangberg	Mühlhof a.lnn	Bay	09 1 83 151
Zangenstein	Schwandorf	Bay	09 3 76 180
Zapfendorf, Markt	Bamberg	Bay	09 4 71 214
Zarpen	Stormarn	SchH	01 0 62 087
Zarten	Breisgau-Hochschwarzwald	BaWü	08 3 15 126
Zasenbeck	Gifhorn	Ndsa	03 3 34 258
Zastler	Breisgau-Hochschwarzwald	BaWü	08 3 15 127
Zaubach	Birkenfeld	RhPf	07 1 34 096
Zaunsbach	Forchheim	Bay	09 4 74 179
Zavelstein, Stadt	Calw	BaWü	08 2 35 082
Zeckendorf	Bamberg	Bay	09 4 71 215
Zedtwitz	Hof	Bay	09 4 75 188
Zeegendorf	Bamberg	Bay	09 4 71 216
Zehnhausen b. Rennerod	Oberwesterwaldkreis	RhPf	07 1 39 118
Zehnhausen b. Wallmerod	Oberwesterwaldkreis	RhPf	07 1 39 119
Zeil a. Main, Stadt	Haßberge	Bay	09 6 74 221
Zeilarn	Rottal-Inn	Bay	09 2 77 154
Zeilhofen	Erding	Bay	09 1 77 145

## Zeilitzheim

Gemeinde	Landkreis	Land	Statistische Kennziffer
Zeilitzheim	Schweinfurt	Bay	09 6 78 198
Zeinried	Schwandorf	Bay	09 3 76 181
Zeinrieder Lohe	Schwandorf	Bay	09 3 76 444
Zeiskam	Germersheim	RhPf	07 3 34 036
Zeitlarn	Passau	Bay	09 2 75 163
Zeitlarn	Regensburg	Bay	09 3 75 213
Zeitlofs, Markt	Bad Kissingen	Bay	09 6 72 166
Zell	Neuburg-Schrobenhausen	Bay	09 1 85 171
Zell	Pfaffenhofen a.d.Ilm	Bay	09 1 86 163
Zell	Regen	Bay	09 2 76 147
Zell	Rottal-Inn	Bay	09 2 77 155
Zell	Schweinfurt	Bay	09 6 78 199
Zell	Donnersbergkreis	RhPf	07 3 33 085
Zell	Biberach	BaWü	08 4 26 132
Zell (Mosel), Stadt	Cochem-Zell	RhPf	07 1 35 092
Zell a. Ebersberg	Haßberge	Bay	09 6 74 222
Zell a. Main, Markt	Würzburg	Bay	09 6 79 209
Zell am Harmersbach, Stadt	Ortenaukreis	BaWü	08 3 17 146
Zell am Neckar	Esslingen	BaWü	08 1 16 074
Zell im Wiesental, Stadt	Lörrach	BaWü	08 3 36 103
Zell unter Aichelberg	Göppingen	BaWü	08 1 17 060
Zell, Markt	Hof	Bay	09 4 75 189
Zeller Forst-Ost	Haßberge	Bay	09 6 74 444
Zeller Forst-West	Haßberge	Bay	09 6 74 444
Zellerfeld, Bergstadt//Clausthal-	Goslar	Ndsa	03 7 34 146
Zellhausen	Offenbach	Hess	06 1 49 028
Zellingen	Main-Spessart	Bay	09 6 77 203
Zeltingen-Rachtig	Bernkastel-Wittlich	RhPf	07 2 31 136
Zemmer	Trier-Saarburg	RhPf	07 2 35 151
Zendscheid	Bitburg-Prüm	RhPf	07 2 32 331
Zenting	Freyung-Grafenau	Bay	09 2 72 152
Zepfenhan	Rottweil	BaWü	08 3 25 068
Zeppelinheim	Offenbach	Hess	06 1 49 029
Zerf	Trier-Saarburg	RhPf	07 2 35 152
Zernien	Lüchow-Dannenberg	Ndsa	03 3 36 342
Zerzabelshofer Forst	Nürnberger Land	Bay	09 5 74 444
Zetel	Friesland	Ndsa	03 8 33 127
Zettingen	Cochem-Zell	RhPf	07 1 35 093
Zettlitz	Lichtenfels	Bay	09 4 78 180
Zettmannsdorf	Bamberg	Bay	09 4 71 217
Zeven, Stadt	Bremervörde	Ndsa	03 4 31 220
Zeyern	Kronach	Bay	09 4 76 191
Zeyerner Forst	Kronach	Bay	09 4 76 444
Zicherie	Gifhorn	Ndsa	03 3 34 259
Ziegelberg//Wolfschlag u.	Augsburg	Bay	09 7 72 444
Ziegelhausen	Rhein-Neckar-Kreis	BaWü	08 2 26 100
Ziegelhüttener Forst	Kulmbach	Bay	09 4 77 444
Ziegelsambach	Bamberg	Bay	09 4 71 218
Ziegenhagen	Witzenhausen	Hess	06 2 43 057
Ziegenhain	Altenkirchen (Westerwald)	RhPf	07 1 32 119
Ziemetshausen, Markt	Günzburg	Bay	09 7 74 198
Zierenberg, Stadt	Kassel	Hess	06 2 74 029
Zierolshofen	Ortenaukreis	BaWü	08 3 17 147
Ziertheim	Dillingen a.d.Donau	Bay	09 7 73 186
Ziethen	Herzogtum Lauenburg	SchH	01 0 53 136
Zilsdorf	Daun	RhPf	07 2 33 085
Zilshausen	Cochem-Zell	RhPf	07 1 35 094
Zimmerau	Rhön-Grabfeld	Bay	09 6 73 185
Zimmerholz	Konstanz	BaWü	08 3 35 093
Zimmern	Main-Spessart	Bay	09 6 77 204
Zimmern	Weißenburg-Gunzenhausen	Bay	09 5 77 182
Zimmern ob Rottweil	Rottweil	BaWü	08 3 25 069
Zimmern unter der Burg	Zollernalbkreis	BaWü	08 4 17 078
Zimmerschied	Rhein-Lahn-Kreis	RhPf	07 1 41 141
Zinse	Wittgenstein	NW	05 8 42 314
Zinzenzell	Straubing-Bogen	Bay	09 2 78 199
Zipplingen	Ostalbkreis	BaWü	08 1 36 085



Gemeinde	Landkreis	Land	Statistische Kennziffer
Zips	Bayreuth	Bay	09 4 72 203
Zirndorf, Stadt	Fürth	Bay	09 5 73 134
Zizenhausen	Konstanz	BaWü	08 3 35 094
Zizishausen	Esslingen	BaWü	08 1 16 075
Zöbingen	Ostalbkreis	BaWü	08 1 36 086
Zöschingen	Dillingen a.d.Donau	Bay	09 7 73 187
Zöschinger Forst	Dillingen a.d.Donau	Bay	09 7 73 444
Zolling	Freising	Bay	09 1 78 157
Zons, Stadt	Grevenbroich	NW	05 1 34 113
Zorge	Osterode am Harz	Ndsa	03 2 39 515
Zorge	Osterode am Harz	Ndsa	03 2 39 157
Zorneding	Ebersberg	Bay	09 1 75 139
Zornheim	Mainz-Bingen	RhPf	07 3 39 067
Zotzenheim	Mainz-Bingen	RhPf	07 3 39 068
Zoznegg	Konstanz	BaWü	08 3 35 095
Zückshut	Bamberg	Bay	09 4 71 219
Zückshuter Forst	Bamberg	Bay	09 4 71 444
Zülpich, Stadt	Euskirchen	NW	05 3 33 116
Züntersbach	Schlüchtern	Hess	06 1 51 046
Züsch	Trier-Saarburg	RhPf	07 2 35 153
Züschen	Brilon	NW	05 8 33 315
Züschen, Stadt	Waldeck	Hess	06 2 42 111
Züttlingen	Heilbronn	BaWü	08 1 25 109
Zusamaltheim	Dillingen a.d.Donau	Bay	09 7 73 188
Zusamzell	Augsburg	Bay	09 7 72 222
Zusenhofen	Ortenaukreis	BaWü	08 3 17 149
Zusmarshausen, Markt	Augsburg	Bay	09 7 72 223
Zuzenhausen	Rhein-Neckar-Kreis	BaWü	08 2 26 101
Zweibrücken, Stadt		RhPf	07 3 20 000
Zweifelscheid	Bitburg-Prüm	RhPf	07 2 32 138
Zweiflingen	Hohenlohekreis	BaWü	08 1 26 094
Zwerchstraß	Donau-Ries	Bay	09 7 79 232
Zwerenberg	Calw	BaWü	08 2 35 083
Zwernberg	Ansbach	Bay	09 5 71 230
Zwesten	Fritzlar-Homberg	Hess	06 2 33 107
Zwiefalten	Reutlingen	BaWü	08 4 15 085
Zwiefaltendorf	Biberach	BaWü	08 4 26 133
Zwiesel, Stadt	Regen	Bay	09 2 76 148
Zwieslerwaldhaus	Regen	Bay	09 2 76 444
Zwingenberg	Odenwaldkreis	BaWü	08 2 25 113
Zwingenberg, Stadt	Bergstraße	Hess	06 1 71 022
Zwischenahn	Ammerland	Ndsa	03 8 31 116