

Statistische Kennziffern

**der Gemeinden und Verwaltungsbezirke
in der Bundesrepublik Deutschland**

Ausgabe 1970



**Herausgeber: Statistisches Bundesamt Wiesbaden
Verlag W. Kohlhammer GmbH. Stuttgart und Mainz**

Inhalt

	Seite
Vorwort	3
Einführung in das Verzeichnis der statistischen Kennziffern	4
Verzeichnis der Abkürzungen	6
A. Systematische Übersichten über die statistischen Kennziffern für die Verwaltungsbezirke und Naturraumeinheiten	
1. Länder und Gebiete Deutschlands in den Grenzen vom 31.12.1937	7
2. Verwaltungsbezirke in den Ländern der Bundesrepublik Deutschland	8
3. Ämter, Samt- und Verbandsgemeinden in den Ländern Schleswig-Holstein, Niedersachsen, Nordrhein-Westfalen, Rheinland-Pfalz und Saarland	21
4. Naturraumeinheiten in der Bundesrepublik Deutschland	31
B. Systematisches Verzeichnis der Gemeinden	
Schleswig-Holstein	41
Hamburg	70
Niedersachsen	71
Bremen	128
Nordrhein-Westfalen	129
Hessen	161
Rheinland-Pfalz	187
Baden-Württemberg	229
Bayern	263
Saarland	337
Berlin (West)	346
C. Alphabetische Verzeichnisse	
1. Regierungs-(Verwaltungs-)bezirke, kreisfreie Städte und Landkreise	347
2. Ämter, Samt- und Verbandsgemeinden in den Ländern Schleswig-Holstein, Niedersachsen, Nordrhein-Westfalen, Rheinland-Pfalz und Saarland	353
3. Naturraumeinheiten in der Bundesrepublik Deutschland	361
4. Gemeinden	370

Erschienen im Dezember 1969

Nachdruck — auch auszugsweise — nur mit Quellenangabe gestattet.

Preis: DM 21,—

Bestellnummer: 430200-70



70.2394e
(61.2056)

Vorwort

Das vorliegende Schlüsselverzeichnis ersetzt das im Mai 1961 erschienene Verzeichnis „Statistische Kennziffern der Gemeinden und Verwaltungsbezirke in der Bundesrepublik Deutschland“. Infolge der inzwischen eingetretenen zahlreichen Änderungen im Bestand und der Verwaltungszugehörigkeit der Gemeinden sowie in der Schreibweise der Gemeindennamen ist dieses Verzeichnis trotz laufender Ergänzungen so unübersichtlich geworden, daß eine Neuauflage erforderlich wurde. Maßgebend für das Verzeichnis ist der Stand am 1. Januar 1970, wobei ein Nachtrag die seit Redaktionsschluß eingetretenen Änderungen – deren Einarbeitung in das Verzeichnis selbst nicht mehr möglich war – enthält.

Neben den statistischen Kennziffern werden in dem Verzeichnis der Naturraumschlüssel und der Koordinatenschlüssel nachgewiesen. Näheres hierzu ist der Einführung zu entnehmen. Bis auf die Länder Hessen und Rheinland-Pfalz, die sich auf Grund der Verwaltungsneugliederungen zur generellen Änderung der statistischen Kennziffern für ihre Gemeinden veranlaßt sahen, handelt es sich bei den schon früher vorhandenen Gemeinden in den übrigen Ländern um die alten Schlüsselzahlen. Die Gemeinden und Naturräume des Bundesgebietes werden sowohl systematisch als auch alphabetisch nachgewiesen.

Das Schlüsselverzeichnis 1970 ist in erster Linie als Signierhilfe für die Volks- und Berufszählung sowie die Zählung der nichtlandwirtschaftlichen Arbeitsstätten und Unternehmen am 27. Mai 1970 gedacht. Für die Aufbereitung dieser Ergebnisse ist der Gebietsstand der Gemeinden am Zählungstichtag maßgebend. Um dem Rechnung zu tragen, wird im Mai 1970 für die Zeit vom 1.1.1970 bis 27. Mai 1970 die 1. Ergänzung geliefert werden.

Wie schon die vorhergehenden Verzeichnisse dürfte sich auch das neue Kennziffernverzeichnis nicht nur in der amtlichen Statistik, sondern auch in der übrigen Verwaltung und in der Wirtschaft als wichtiges Hilfsmittel erweisen. Diesem allgemeineren Verwendungszweck dienen auch die jedem Land vorangestellten beiden Karten, aus denen die räumliche Lage der Verwaltungsbezirke und Naturräume hervorgeht. Die Herausgabe eines neuen amtlichen Gemeindeverzeichnisses für das Bundesgebiet ist vorgesehen, sobald die endgültigen Ergebnisse der Volks- und Berufszählung 1970 vorliegen.

Das Verzeichnis wurde in der Abteilung „Bevölkerungsbewegung, Bildungswesen, Gesundheitswesen, Sozialleistungen“ des Ltd. Regierungsdirektors Dr. Schwarz in der Gruppe des Oberregierungsrates Kamp bearbeitet.

Wiesbaden, im Dezember 1969

Der Präsident des Statistischen Bundesamtes
Dipl.-Kfm. Patrick Schmidt

Einführung in das Verzeichnis der statistischen Kennziffern der Gemeinden und Verwaltungsbezirke

Das vorliegende Verzeichnis enthält in systematischer und alphabetischer Ordnung die Verwaltungsbezirke und Gemeinden des Bundesgebietes, dazu alle gemeindefreien Gebiete einschl. Guts- und Forstbezirke. Außerdem weist das Verzeichnis die Gliederung des Bundesgebietes nach Naturräumen (Gruppen der naturräumlichen Haupteinheiten und naturräumliche Haupteinheiten) nach.

Es gliedert sich in folgende Hauptteile:

- A. Systematische Übersichten über die statistischen Kennziffern für die Verwaltungsbezirke und Naturraumeinheiten.
- B. Systematisches Verzeichnis der Gemeinden.
- C. Alphabetische Verzeichnisse.

Sämtliche Angaben beziehen sich auf den Gebietsstand vom 1. Januar 1970.

Erläuterungen zu den statistischen Kennziffern

1. Gemeindekennziffer

Der Gemeindeschlüssel ist achteinstellig.

Die erste und zweite Stelle bezeichnen das Land, die dritte Stelle bezeichnet den Regierungs- (Verwaltungs-) bezirk, die vierte und fünfte Stelle bezeichnen den Landkreis oder eine kreisfreie Stadt, die sechste, siebente und achte Stelle die Gemeinde.

Zwischen der zweiten und dritten, der dritten und vierten, sowie der fünften und sechsten Stelle ist ein Zwischenraum gelassen.

In den beiden ersten Stellen sind die Nummern 01 bis 11 für die Bundesländer und in der dritten Stelle die Nummern 0 bis 9 für die Regierungs- (Verwaltungs-) bezirke innerhalb der Länder verwendet worden (vgl. Teil A, Übersichten 1 und 2). Die vierte und fünfte Stelle weist mit den Nummern 11 bis 29 die kreisfreien Städte und mit den Nummern ab 31 die Landkreise innerhalb der Regierungs- (Verwaltungs-) bezirke aus (vgl. Teil A, Übersicht 2). In der sechsten bis achten Stelle erscheinen die kreisfreien Städte sämtlich mit der Nummer „000“, während bei den kreisangehörigen Gemeinden innerhalb des Landkreises die Nummerung mit „111“-in Hessen und Rheinland-Pfalz mit „001“- beginnt (vgl. Teil B). Von den Ländern mit Amtsverwaltungen unterscheiden Nordrhein-Westfalen und Saarland in der Nummerung der sechsten bis achten Stelle „amtsfreie“ und „amtsangehörige Gemeinden“. Die amtsfreien Gemeinden haben die Nummern ab 111, während die amtsangehörigen Gemeinden innerhalb der Ämter ab den Nummern 201, 251, 301 usw. verschlüsselt worden sind (vgl. Teil A, Übersicht 3 und Teil B). In Schleswig-Holstein, das gleichfalls Amtsverwaltungen hat, ist in der Verschlüsselung nicht nach amtsfreien und amtsangehörigen Gemeinden unterschieden worden. Dasselbe trifft in Niedersachsen für die zu Samtgemeinden gehörenden Gemeinden und in Rheinland-Pfalz für die Verbands- und verbandsfreien Gemeinden zu.

Bei den unbewohnten gemeindefreien Gebieten in Niedersachsen wurde die 8-stellige Gemeindekennziffer zusätzlich mit einem „+“ versehen.

2. Naturraumkennziffer

Im Gegensatz zur administrativen Gliederung, für die der unter 1. erläuterte Schlüssel gilt, berücksichtigt die naturräumliche Gliederung die geographischen Verhältnisse. Näheres hierzu kann dem Band 35, Heft 7, der Statistik der Bundesrepublik Deutschland entnommen werden. Bei der naturräumlichen Gliederung des Bundesgebietes sind die naturräumlichen Haupteinheiten zu Gruppen zusammengefaßt worden. Der Schlüssel ist dreistellig. Die beiden ersten Stellen

bezeichnen die Gruppe der naturräumlichen Haupteinheit, die letzte Stelle die naturräumliche Haupteinheit. Ist bei einer Gemeinde der Naturraumschlüssel mit einem „*“ versehen, liegt die Gemeinde mit ihrer Gemarkungsfläche in mehreren Haupteinheiten. Sie hat in diesem Falle den Schlüssel des Naturraumes erhalten, in dem sich ihr Bevölkerungsschwerpunkt befindet.

3. Koordinatenschlüssel

Der Koordinatenschlüssel dient zur Bestimmung der Lage einer Gemeinde und stützt sich auf das Gauß-Krügersche Koordinatensystem. Die Gauß-Krüger-Gitterlinien sind in vielen amtlichen topographischen Karten Deutschlands (z.B. Topographische Karte 1:25 000, Topographische Karte 1:200 000, Topographische Übersichtskarte von Mitteleuropa 1:300 000) und vielen angewandten Karten, insbesondere auf Gemeindegrenzenkarten der deutschen Länder und in den von der Bundesforschungsanstalt für Landeskunde und Raumordnung herausgegebenen Grenzübersichtskarten des Bundesgebietes 1:300 000 und 1:1 000 000 eingezeichnet. Die Schlüsselzahlen ermöglichen ein schnelles Auffinden der Gemeinden auf diesen Karten.

Die Gemeindekoordinaten bestehen aus einem vierstelligen Rechtswert und einem durch Schrägstrich getrennten, ebenfalls vierstelligen Hochwert. Während der Hochwert der Kilometerentfernung vom Äquator aus, nach Norden gemessen, entspricht, gibt der Rechtswert die Entfernung vom Hauptmeridian her, nach Osten oder Westen an. Die Hauptmeridiane der einzelnen Meridianstreifen haben einen konstanten Abstand von 500 Kilometern, dem eine, für jeden dieser Streifen besondere Kennziffer vorgesetzt wird. Für die Streifen der Meridiane 6°, 9°, 12° und 15° östlich von Greenwich, die Hauptmeridiane sind, gelten die Ziffern 2, 3, 4 und 5.

Die erste Stelle des Rechtswertes bezeichnet den Hauptmeridian, von dem aus die Entfernung bis zur betreffenden Gemeinde zählt. Aus den weiteren Stellen ist zu entnehmen, ob die Gemeinde östlich (Ziffern 501 und darüber) oder westlich (Ziffern unter 500), also rechts oder links vom Hauptmeridian liegt. Diese Stellen geben außerdem die Entfernung vom Hauptmeridian bis zur Gemeinde an, z.B.:

Bad König

$$3500/5511 = 3 \times 3 = 9^\circ; 500 - 500 = 0 \text{ km } 1)$$

Emden, Stadt

$$2580/5915 = 2 \times 3 = 6^\circ; 580 - 500 = 80 \text{ km rechts}$$

Koblenz, Stadt

$$3399/5581 = 3 \times 3 = 9^\circ; 500 - 399 = 101 \text{ km links}$$

Braunschweig, Stadt

$$3604/5793 = 3 \times 3 = 9^\circ; 604 - 500 = 104 \text{ km rechts}$$

München, Stadt

$$4468/5335 = 4 \times 3 = 12^\circ; 500 - 468 = 32 \text{ km links}$$

Passau, Stadt

$$4608/5383 = 4 \times 3 = 12^\circ; 608 - 500 = 108 \text{ km rechts}$$

Wegscheid, Markt

$$5410/5386 = 5 \times 3 = 15^\circ; 500 - 410 = 90 \text{ km links}$$

Bei Gemeinden, die aus mehreren Wohnplätzen bestehen, ist die Lage des Gemeindehauptortes im Gauß-Krügerschen Koordinatensystem angegeben.

Zum Teil A:

In der Übersicht 1 sind die Länder der Bundesrepublik Deutschland sowie die übrigen Gebiete Deutschlands in den Grenzen vom 31.12.1937 mit den Länder- bzw. Gebietskennziffern aufgeführt.

Übersicht 2 bringt innerhalb der Länder die kreisfreien Städte und Landkreise unter den Regierungs- (Verwaltungs-)

1) In diesem Falle liegt die Gemeinde genau auf dem Hauptmeridian.

bezirken in alphabetischer Ordnung. Dabei stehen die kreisfreien Städte jeweils am Anfang. In einer Spalte daneben wird für jede Verwaltungseinheit der Name der Landeshauptstadt, des Sitzes der Bezirksregierung bzw. der Stadt- oder Kreisverwaltung nachgewiesen. Die statistischen Kennziffern der Länder und Verwaltungsbezirke finden sich in der Vorspalte. In einer weiteren Spalte werden außerdem die Kennziffern der in dem jeweils bezeichneten Gebiet vorkommenden Naturräume ausgewiesen.

Bei der Übersicht 3 handelt es sich um eine systematische Nachweisung der Ämter, Samt- und Verbandsgemeinden in den Ländern Schleswig-Holstein, Niedersachsen, Nordrhein-Westfalen, Rheinland-Pfalz und Saarland, die innerhalb des Landkreises in alphabetischer Ordnung nachgewiesen sind. Die statistische Kennziffer des Amtes befindet sich in der Vorspalte. Dort wo keine Verschlüsselung nach Ämtern, Samt- oder Verbandsgemeinden vorgenommen worden ist, wurde nur die statistische Kennziffer des Kreises aufgeführt. In einer weiteren Spalte ist für jedes Amt, jede Samt- oder Verbandsgemeinde der Sitz der Verwaltungsstelle vermerkt.

Die Gruppen der naturräumlichen Haupteinheiten und die naturräumlichen Haupteinheiten enthält in systematischer Gliederung die Übersicht 4. Die statistische Kennziffer des Naturraumes befindet sich auch hier in der Vorspalte. Im Gegensatz zu der Übersicht 2, in der in einer weiteren Spalte die statistischen Kennziffern der in den Verwaltungsbezirken vorkommenden Naturräume ausgewiesen werden, enthält die Spalte hier die statistische Kennziffern der Verwaltungsbezirke, die in dem jeweils bezeichneten Naturraum vorkommen.

Zum Teil B:

Die Nachweisung der Gemeinden erfolgt in systematischer Gliederung nach Ländern, innerhalb der Länder nach Regierungs- (Verwaltungs-) bezirken und innerhalb dieser Bezirke nach Kreisen in alphabetischer Folge. In den Ländern mit Untergliederungen nach Ämtern, Samt- oder Verbandsgemeinden werden die Gemeinden innerhalb der Landkreise auch in der Ordnung nach diesen Untergliederungen nachgewiesen. Die kreisfreien Städte sind den Landkreisen auch hier verangestellt.

Für jede Gemeinde wird
die statistische Kennziffer,
die Naturraumkennziffer und
der Koordinatenschlüssel

ausgewiesen.

Die am linken bzw. rechten oberen Rand der Seiten erscheinenden Kennziffern dienen zum leichteren Auffinden der Verwaltungsbezirke und Gemeinden in diesem Teil.

Zum Teil C:

In den alphabetischen Verzeichnissen sind Namen mit Umlaut so eingeordnet, als würden sie mit „ae“, „oe“ usw. geschrieben.

Übersicht 1 weist die Regierungs- (Verwaltungs-) bezirke, kreisfreie Städte und Landkreise jeweils alphabetisch nach. Neben den statistischen Kennziffern des Verwaltungsbezirks werden in einer weiteren Spalte auch hier, wie in Teil A,

Übersicht 2, die statistischen Kennziffern der in dem jeweils bezeichneten Gebiet vorkommenden Naturräume ausgewiesen. Ein alphabetisches Verzeichnis der Ämter, Samt- oder Verbandsgemeinden enthält die Übersicht 2.

In der Übersicht 3 sind die „Gruppen der naturräumlichen Haupteinheiten“ und die „Naturräumlichen Haupteinheiten“ in sich getrennt in alphabetischer Ordnung aufgeführt. Außer den statistischen Kennziffern der Naturräume werden auch hier, wie in Teil A, Übersicht 4, in einer besonderen Spalte die statistischen Kennziffern der in dem jeweils bezeichneten Naturraum vorkommenden Verwaltungsbezirke aufgeführt.

Die Nachweisung der Gemeinden, gemeindefreien Gebiete (einschl. Guts- und Forstbezirke) enthält Übersicht 4. Neben den statistischen Kennziffern der Gemeinden und des Naturraumes sowie des Koordinatenschlüssels werden in je einer besonderen Spalte das Land und der Landkreis, in dem die Gemeinde, der Gutsbezirk usw. liegt, aufgeführt.

Namen mit dem Bestandteil oder Zusatz „Bad“ sind sowohl unter „Bad“ als auch unter dem Namen zu finden. Nachgestellte Zusätze wie „Bad“, „Markt“, „Stadt“ usw. sind von dem eigentlichen Namen durch ein Komma getrennt. Gemeinden, die einen Zusatz wie „Alt“, „Groß“, „Klein“, „Neu“ usw. haben, sind alphabetisch so eingeordnet, daß sie sowohl unter dem ersten als auch unter dem zweiten Namensteil gefunden werden können. Dasselbe gilt für alle Doppelnamen, die ebenfalls nicht nur unter der richtigen Schreibweise, sondern in allen möglichen Umstellungen wiedergegeben worden sind. Im Falle der Umstellung wurden vor das Vorsatzwort zwei schräge Striche gesetzt. „Idar-Oberstein, Stadt“ ist also beispielsweise auch unter „Oberstein, Stadt//Idar-“ zu finden. Namen mit dem Bestandteil „Sankt“ sind gleichfalls unter dem ersten und zweiten Namensteil zu finden, wobei im zweiten Fall „Sankt“ durch zwei schräge Striche getrennt wurde (z.B. Johann//Sankt). Bei den Gemeinden der Länder Schleswig-Holstein, Niedersachsen, Rheinland-Pfalz, Baden-Württemberg und Bayern, wo die Bezeichnung „Bad“ Bestandteil und nicht Zusatz des Gemeinadenamens ist, wurde in gleicher Weise wie bei „Sankt“ verfahren.

Zu den Verwaltungsgrenzenkarten:

Im Teil B sind den einzelnen Ländern zwei Karten vorangestellt. In die erste Karte wurden die statistischen Kennziffern für die Regierungs- (Verwaltungs-) bezirke, kreisfreien Städte und Landkreise eingetragen. Unter Benutzung der in den Übersichten enthaltenen statistischen Kennziffern bereitet es daher keine Schwierigkeiten, die Lage der Regierungs- (Verwaltungs-) bezirke, kreisfreien Städte und Landkreise auf der Karte des betreffenden Landes zu bestimmen. Für die kreisangehörigen Gemeinden ergibt sich eine ungefähre Lagebestimmung durch Aufsuchen des Landkreises, in dem sie sich befinden. Reicht das nicht aus, so muß eine Karte mit dem Gauß-Krüger-Gitternetz herangezogen werden. In der zweiten Karte sind die im Lande vorkommenden Naturraumeinheiten und die statistischen Kennziffern der einzelnen Naturräume nachgewiesen.

Verzeichnis der Abkürzungen

a.	= am	l. d.	= links der
A. B.	= Amt Breitenborn	m.	= mit
a. d.	= an den, an der	M.	= Main
a. D.	= an der Dautphe	MFr.	= Mittelfranken
a. d. Bergstr.	= an der Bergstraße	NB, NB.	= Niederbayern
a. d. M.	= an der Milseburg	Ndsa	= Niedersachsen
a. d. sächs. Saale	= an der sächsischen Saale	Nördl.	= Nördlicher
a. M.	= am Main	NW	= Nordrhein - Westfalen
a. S.	= an der Salzböde	OB, OB.	= Oberbayern
a. Ts.	= am Taunus	Odw.	= Odenwald
b.	= bei	Östl.	= Östlicher
BaWü	= Baden - Württemberg	OFr.	= Oberfranken
Bay, Bay.	= Bayern	OPf.	= Oberpfalz
Bergstr.	= Bergstraße	Pf.	= Pfalz
Bez.	= Bezirk	r. d.	= rechts der
b. Hl. Blut	= bei Heilig Blut	Reg. - Bez.	= Regierungsbezirk
BlnW	= Berlin (West)	Rhld.	= Rheinland
Brm	= Bremen	RhPf	= Rheinland - Pfalz
Fürstl.	= Fürstlich	Saar	= Saarland
gemfr.	= gemeindefreies	sächs.	= sächsischen
Hess	= Hessen	SchH	= Schleswig - Holstein
Hess.	= Hessisch	Schw.	= Schwaben
Hl.	= Heilig	St.	= Sankt
Hmb	= Hamburg	Südl.	= Südlicher
i.	= im, in	Südwestl.	= Südwestlich
i. Bay.	= in Bayern	Ts.	= Taunus
i. d.	= in den, in der	u.	= und
i. d. OPf.	= in der Oberpfalz	UFr.	= Unterfranken
i. d. Pf.	= in der Pfalz	v. d.	= vor der
i. MFr.	= in Mittelfranken	v. d. H.	= vor der Höhe
i. NB, i. NB.	= in Niederbayern	Verw. - Bez.	= Verwaltungsbezirk
i. O.	= im Ostertal	V. H.	= Vogtei Heiden
i. OB, i. OB.	= in Oberbayern	V. L.	= Vogtei Lage
i. Odw.	= im Odenwald	Westf.	= Westfalen
i. OFr.	= in Oberfranken	Westl.	= Westliche
i. Schw.	= in Schwaben		
i. Ts.	= im Taunus		
i. UFr.	= in Unterfranken		

A

**Systematische Übersichten über die statistischen Kennziffern
für die Verwaltungsbezirke und Naturraumeinheiten**

1. Länder und Gebiete Deutschlands in den Grenzen vom 31.12.1937

Statistische Kennziffer	Gebiet
----------------------------	--------

01 – 11 Bundesrepublik Deutschland

01	Schleswig - Holstein
02	Hamburg//Freie und Hansestadt
03	Niedersachsen
04	Bremen//Freie Hansestadt
05	Nordrhein - Westfalen
06	Hessen
07	Rheinland - Pfalz
08	Baden - Württemberg
09	Bayern
10	Saarland
11	Berlin (West)

12 – 13 Sowjetische Besatzungszone Deutschlands und Sowjetsektor von Berlin

12	Sowjetsektor von Berlin
13	Sowjetische Besatzungszone Deutschlands

15 Ostgebiete des Deutschen Reichs (Stand 31.12.1937) z.Z. unter fremder Verwaltung

2. Verwaltungsbezirke in den Ländern der Bundesrepublik Deutschland

01 - 03 2 32

Statistische Kennziffer	Gebiet	Landeshauptstadt, Sitz der Bezirksregierung bzw. Kreisverwaltung	Nummer der Naturräume ¹⁾
01	Schleswig-Holstein	Kiel	67 1, 68 0-4, 9, 69 0-8, 70 0-3, 75 0, 76 0, 87 6
	Kreisfreie Städte		
01 1 11	Flensburg	Flensburg	69 7, 70 0
01 1 12	Kiel	Kiel	70 1, 2
01 1 13	Lübeck	Lübeck	70 2, 75 0
01 1 14	Neumünster	Neumünster	69 8
	Landkreise		
01 1 31	Eckernförde	Eckernförde	69 7, 70 0-2
01 1 32	Eiderstedt	Tönning	68 1, 3
01 1 33	Eutin	Eutin	70 2
01 1 34	Flensburg	Flensburg	69 1, 7, 70 0
01 1 35	Herzogtum Lauenburg	Ratzeburg	69 5, 6, 70 2, 75 0, 76 0, 87 6
01 1 36	Husum	Husum	68 1-3, 69 1, 2, 7
01 1 37	Norderdithmarschen	Heide	68 3, 4, 69 2, 3
01 1 38	Oldenburg in Holstein	Oldenburg in Holstein	70 2, 3
01 1 39	Pinneberg	Pinneberg	67 1, 68 9, 69 4, 5, 8
01 1 41	Plön	Plön	69 8, 70 2
01 1 42	Rendsburg	Rendsburg	69 2, 3, 7, 8, 70 1, 2
01 1 43	Schleswig	Schleswig	68 3, 69 1, 2, 7, 70 0, 1
01 1 44	Segeberg	Bad Segeberg	69 4, 5, 8, 70 2
01 1 45	Steinburg	Itzehoe	67 1, 68 4, 69 3, 4, 8
01 1 46	Stormarn	Bad Oldesloe	69 4-6, 70 2
01 1 47	Süderdithmarschen	Meldorf	68 4, 69 2, 3
01 1 48	Südtondern	Niebuß	68 0, 2, 69 0, 7
02	Hamburg//Freie und Hansestadt	Hamburg	64 0, 4, 67 0, 69 5, 6
03	Niedersachsen	Hannover	34 3, 35 7, 8, 36 1, 4-8, 37 0-9, 38 0-2, 48 5, 51 0-2, 52 0-2, 53 1-6, 54 0, 4, 58 0-6, 59 2-5, 60 0-5, 61 0-3, 62 0-8, 63 0-4, 64 0-4, 67 0, 86 0, 1, 5, 87 6
03 1	Reg.-Bez. Hannover	Hannover	36 1, 4-8, 37 7, 8, 52 0-2, 58 2-4, 59 3-5, 62 0-2, 7, 8
	Kreisfreie Städte		
03 1 11	Hameln	Hameln	36 4, 6, 37 7, 8
03 1 12	Hannover	Hannover	52 0, 1, 62 2
	Landkreise		
03 1 31	Grafschaft Diepholz	Diepholz	58 2, 4, 59 3, 4
03 1 32	Grafschaft Hoya	Syke	58 3, 59 3-5, 62 0, 1, 7
03 1 33	Grafschaft Schaumburg	Rinteln	36 4, 6, 37 8, 52 1, 2, 62 8
03 1 34	Hameln-Pyrmont	Hameln	36 1, 4-8, 37 7, 8, 52 1
03 1 35	Hannover	Hannover	37 8, 52 0, 1, 62 2
03 1 36	Neustadt am Rübenberge	Neustadt am Rübenberge	52 1, 2, 62 2, 7
03 1 37	Nienburg (Weser)	Nienburg (Weser)	58 2-4, 59 4, 62 2, 7, 8
03 1 38	Schaumburg-Lippe	Stadthagen	36 6, 37 8, 52 2, 58 3, 62 2, 8
03 1 39	Springe	Springe	37 8, 52 1
03 2	Reg.-Bez. Hildesheim	Hildesheim	34 3, 35 7, 8, 36 5-8, 37 0-9, 38 0-2, 48 5, 52 0, 1, 62 3, 6
	Kreisfreie Stadt		
03 2 12	Hildesheim	Hildesheim	37 9, 52 0
	Landkreise		
03 2 31	Alfeld (Leine)	Alfeld (Leine)	37 7, 9, 52 1
03 2 32	Duderstadt	Duderstadt	37 3-6

¹⁾ die im vorstehenden Gebiet vorkommen.

2. Verwaltungsbezirke in den Ländern der Bundesrepublik Deutschland

03 2 33 – 03 6 31

Statistische Kennziffer	Gebiet	Landeshauptstadt, Sitz der Bezirksregierung bzw. Kreisverwaltung	Nummer der Naturräume ¹⁾
03 2 33	Einbeck	Einbeck	370-2, 6
03 2 34	Göttingen	Göttingen	358, 371-5
03 2 35	Hildesheim-Marienburg	Hildesheim	379, 520, 1
03 2 36	Holzminden	Holzminden	365, 7, 8, 370, 1, 7, 8
03 2 37	Münden	Münden	343, 357, 8, 370, 1
03 2 38	Northeim	Northeim	367, 370-4, 6
03 2 39	Osterode am Harz	Osterode am Harz	376, 380-2, 485
03 2 40	Peine	Peine	520, 623, 6
03 2 41	Zellerfeld	Clausthal-Zellerfeld	376, 380-2
03 3	Reg.-Bez. Lüneburg	Lüneburg	520, 622-7, 630, 1, 4, 640-4, 670, 860, 1, 5, 876
	Kreisfreie Städte		
03 3 11	Celle	Celle	626, 7, 641
03 3 12	Lüneburg	Lüneburg	642, 4
03 3 13	Wolfsburg	Wolfsburg	624, 6, 642
	Landkreise		
03 3 31	Burgdorf	Burgdorf	520, 622, 3, 6, 7
03 3 32	Celle	Celle	626, 7, 640, 1
03 3 33	Fallingb.	Fallingb.	627, 630, 641
03 3 34	Gifhorn	Gifhorn	624-6, 640-2, 865
03 3 35	Harburg	Winsen (Luhe)	631, 4, 640, 4, 670, 876
03 3 36	Lüchow-Dannenberg	Lüchow	642, 860, 1, 876
03 3 37	Lüneburg	Lüneburg	640, 2-4, 876
03 3 38	Soltau	Soltau	631, 640, 1
03 3 39	Uelzen	Uelzen	640-4
03 4	Reg.-Bez. Stade	Stade	612, 620, 1, 7, 630-4, 641, 670
	Kreisfreie Stadt		
03 4 11	Cuxhaven	Cuxhaven	633, 670
	Landkreise		
03 4 31	Bremervörde	Bremervörde	631-4
03 4 32	Land Hadeln	Otterndorf	612, 632, 3, 670
03 4 33	Osterholz	Osterholz-Scharmbeck	612, 631-3
03 4 34	Rotenburg (Wümme)	Rotenburg (Wümme)	630, 1, 4, 641
03 4 35	Stade	Stade	632, 4, 670
03 4 36	Verden	Verden (Aller)	620, 1, 7, 630-2, 4
03 4 37	Wesermünde	Bremerhaven	612, 633
03 5	Reg.-Bez. Osnabrück	Osnabrück	531-6, 540, 4, 580-2, 4-6, 592, 3, 600, 4, 5, 610
	Kreisfreie Stadt		
03 5 11	Osnabrück	Osnabrück	535
	Landkreise		
03 5 31	Aschendorf-Hümmling	Aschendorf (Ems)	592, 600, 4, 5, 610
03 5 32	Bersenbrück	Bersenbrück	535, 6, 581, 5, 8
03 5 33	Grafschaft Bentheim	Nordhorn	544 580, 605
03 5 34	Lingen	Lingen (Ems)	544, 580, 1, 6, 605
03 5 35	Melle	Melle	531, 2, 4, 5
03 5 36	Meppen	Meppen	585, 6, 592, 3, 604, 5
03 5 37	Osnabrück	Osnabrück	531, 4-6, 540
03 5 38	Wittlage	Wittlage	531-3, 5, 6, 582, 4, 5
03 6	Reg.-Bez. Aurich	Aurich (Ostfriesland)	600-2, 4, 5, 610, 1, 3
	Kreisfreie Stadt		
03 6 11	Emden, Stadt	Emden	610, 1
	Landkreise		
03 6 31	Aurich (Ostfriesland)	Aurich (Ostfriesland)	601, 2, 610

1) die im vorstehenden Gebiet vorkommen.

2. Verwaltungsbezirke in den Ländern der Bundesrepublik Deutschland

03 6 32 – 05 1 20

Statistische Kennziffer	Gebiet	Landeshauptstadt, Sitz der Bezirksregierung bzw. Kreisverwaltung	Nummer der Naturräume 1)
03 6 32	Leer	Leer (Ostfriesland)	600-2, 4, 5, 61 0, 1, 3
03 6 33	Norden	Norden	602, 610, 1, 3
03 6 34	Wittmund	Wittmund	601, 2, 611, 3
03 7	Verw.-Bez. Braunschweig	Braunschweig	371, 6, 7, 9, 380-2, 485, 510-2, 520, 620, 1, 3-6, 642
	Kreisfreie Städte		
03 7 11	Braunschweig	Braunschweig	512, 520, 623, 4
03 7 12	Goslar	Goslar	379, 380, 510
03 7 13	Salzgitter	Salzgitter	379, 510, 520
	Landkreise		
03 7 31	Blankenburg	Braunlage	381, 2, 485
03 7 32	Braunschweig	Braunschweig	512, 520, 620, 1, 3, 4
03 7 33	Gandersheim	Bad Gandersheim	371, 6, 7, 9, 380
03 7 34	Goslar	Goslar	379, 510, 2, 520
03 7 35	Helmstedt	Helmstedt	511, 2, 624-6, 642
03 7 36	Wolfenbüttel	Wolfenbüttel	379, 380, 1, 510-2, 520
03 8	Verw.-Bez. Oldenburg	Oldenburg (Oldenburg)	584, 5, 592-5, 600-3, 610-3, 621
	Kreisfreie Städte		
03 8 11	Delmenhorst	Delmenhorst	595, 621
03 8 12	Oldenburg (Oldenburg)	Oldenburg (Oldenburg)	595, 600, 3, 612
03 8 13	Wilhelmshaven	Wilhelmshaven	611
	Landkreise		
03 8 31	Ammerland	Westerstede	600-3, 610, 2
03 8 32	Cloppenburg	Cloppenburg	585, 592, 3, 5, 600, 610
03 8 33	Friesland	Jever	601-3, 611, 3
03 8 34	Oldenburg (Oldenburg)	Oldenburg (Oldenburg)	593-5, 600, 612, 621
03 8 35	Vechta	Vechta	584, 5, 593, 5
03 8 36	Wesermarsch	Brake (Unterweser)	595, 603, 612
04	Bremen//Freie Hansestadt	Bremen	612, 620, 630, 1, 3
	Kreisfreie Städte		
04 0 11	Bremen	Bremen	612, 620, 630, 1, 3
04 0 12	Bremerhaven	Bremerhaven	612, 633
05	Nordrhein-Westfalen	Düsseldorf	272, 4-6, 281-3, 292, 320-4, 330-9, 340, 1, 360-7, 370, 8, 530-5, 540-5, 550-4, 560, 1, 570-8, 580-4, 628
05 1/2	Reg.-Bez. Düsseldorf	Düsseldorf	337, 8, 543-5, 550, 1, 4, 571-8
1	Soweit nicht zum Ruhrsiedlungsverband gehörend		
2	Soweit zum Ruhrsiedlungsverband gehörend		
	Kreisfreie Städte		
05 1 11	Düsseldorf	Düsseldorf	337, 550, 1, 575
05 2 12	Duisburg	Duisburg	337, 575
05 2 13	Essen	Essen	337, 543, 5
05 1 14	Krefeld	Krefeld	573, 5
05 1 15	Leverkusen	Leverkusen	338, 550, 1
05 1 16	Mönchengladbach	Mönchengladbach	554, 571, 3
05 2 17	Mülheim a.d. Ruhr	Mülheim a.d. Ruhr	337, 543, 5, 575
05 1 18	Neuß	Neuß	551, 4, 573, 5
05 2 19	Oberhausen	Oberhausen	543, 575, 8
05 1 20	Remscheid	Remscheid	338

1) die im vorstehenden Gebiet vorkommen.

2. Verwaltungsbezirke in den Ländern der Bundesrepublik Deutschland

05 1 21 – 05 5 34

Statistische Kennziffer	Gebiet	Landeshauptstadt, Sitz der Bezirksregierung bzw. Kreisverwaltung	Nummer der Naturräume ¹⁾
05 1 21	Rheydt	Rheydt	55 4, 57 1, 3
05 1 22	Solingen	Solingen	33 8, 55 0
05 1 23	Viersen	Viersen	57 1, 3
05 1 24	Wuppertal	Wuppertal	33 7, 8
	Landkreise		
05 2 31	Dinslaken	Dinslaken	54 4, 57 5, 8
05 1/2 32	Düsseldorf-Mettmann	Mettmann	33 7, 8, 54 5, 55 0, 1, 57 5
05 2 33	Geldern	Geldern	57 1-5
05 1 34	Grevenbroich	Grevenbroich	55 1, 4, 57 1, 3, 5
05 1 35	Kempen-Krefeld	Kempen (Niederrhein)	57 1, 3, 5
05 1 36	Kleve	Kleve	57 2, 4, 7
05 2 37	Moers	Moers	57 2-4, 5, 7
05 1/2 38	Rees	Wesel	57 5-8
05 1 39	Rhein-Wupper-Kreis	Opladen	33 8, 55 0, 1
05 3	Reg.-Bez. Köln	Köln	27 2, 4, 5, 29 2, 32 4, 33 0, 6, 8, 9, 55 0-4
	Kreisfreie Städte		
05 3 11	Bonn	Bonn	29 2, 55 1
05 3 12	Köln	Köln	33 8, 55 0, 1
	Landkreise		
05 3 31	Bergheim (Erft)	Bergheim (Erft)	55 1-4
05 3 33	Euskirchen	Euskirchen	27 2, 4, 5, 55 2, 3
05 3 34	Köln	Köln	55 1, 2
05 3 35	Oberbergischer Kreis	Gummersbach	33 0, 6, 8, 9
05 3 36	Rheinisch-Bergischer-Kreis	Bergisch Gladbach	33 8, 9, 55 0, 1
05 3 37	Rhein-Sieg-Kreis	Siegburg	27 2, 4, 5, 29 2, 32 4, 33 0, 8, 9, 55 0-3
05 4	Reg.-Bez. Aachen	Aachen	27 2, 4-6, 28 1-3, 55 3, 4, 56 0, 1, 57 0, 1
	Kreisfreie Stadt		
05 4 11	Aachen	Aachen	28 3, 56 0, 1
	Landkreise		
05 4 31	Aachen	Aachen	28 2, 3, 55 4, 56 0, 1, 57 0
05 4 32	Düren	Düren	27 5, 28 2, 3, 55 3, 4, 56 0
05 4 33	Erkelenz	Erkelenz	55 4, 57 0, 1
05 4 34	Jülich	Jülich	55 3, 4, 57 0
05 4 35	Monschau	Monschau	28 1-3
05 4 36	Schleiden	Schleiden	27 2, 4-6, 28 1, 2
05 4 37	Selfkantkreis Geilenkirchen-Heinsberg	Geilenkirchen	55 4, 57 0, 1
05 5/6	Reg.-Bez. Münster	Münster (Westf.)	53 4, 5, 54 0, 1, 3-5, 57 6-8, 58 0, 1
5	Soweit nicht zum Ruhrsiedlungsverband gehörend		
6	Soweit zum Ruhrsiedlungsverband gehörend		
	Kreisfreie Städte		
05 5 11	Bocholt	Bocholt	57 6, 8
05 6 12	Bottrop	Bottrop	54 3, 57 8
05 6 13	Gelsenkirchen	Gelsenkirchen	54 3-5
05 6 14	Gladbeck	Gladbeck	54 3, 4
05 5 15	Münster (Westf.)	Münster (Westf.)	54 0, 1
05 6 16	Recklinghausen	Recklinghausen	54 3
	Landkreise		
05 5 31	Ahaus	Ahaus	54 1, 4, 58 0
05 5 32	Beckum	Beckum	54 0, 1
05 5 33	Borken	Borken	54 4, 57 6-8
05 5 34	Coesfeld	Coesfeld	54 1, 4

1) die im vorstehenden Gebiet vorkommen.

2. Verwaltungsbezirke in den Ländern der Bundesrepublik Deutschland

05 5 35 – 06

Statistische Kennziffer	Gebiet	Landeshauptstadt, Sitz der Bezirksregierung bzw. Kreisverwaltung	Nummer der Naturräume 1)
05 5 35	Lüdinghausen	Lüdinghausen	541,4
05 5 36	Münster	Münster (Westf.)	540,1
05 6 37	Recklinghausen	Recklinghausen	541,3,4,578
05 5 38	Steinfurt	Burgsteinfurt	534,540,1,4,580,1
05 5 39	Tecklenburg	Tecklenburg	534,5,540,581
05 5 40	Warendorf	Warendorf	540,1
05 7	Reg.-Bez. Detmold	Detmold	332,4341,360-7,370,8,530-4,540-2,582-4,628
	Kreisfreie Stadt		
05 7 11	Bielefeld	Bielefeld	530,1
	Landkreise		
05 7 31	Bielefeld	Bielefeld	530,1,540
05 7 32	Büren	Büren	332,4,341,362,3,540,2
05 7 33	Detmold	Detmold	362-5,530,1,540,2
05 7 34	Halle (Westf.)	Halle (Westf.)	530,1,4,540
05 7 35	Herford	Herford	364,6,531,2
05 7 36	Höxter	Höxter	343,361,3-5,7,370
05 7 37	Lemgo	Lemgo	364-6,530,1,540
05 7 38	Lübbecke	Lübbecke	531-3,582,4
05 7 39	Minden	Minden	364,6,378,531-3,582,3,628
05 7 40	Paderborn	Paderborn	362,3,540,2
05 7 41	Warburg	Warburg	341,360-3
05 7 42	Wiedenbrück	Wiedenbrück	540,1
05 8/9	Reg.-Bez. Arnsberg	Arnsberg	320-3,330-9,340,362,540-3,5
8	Soweit nicht zum Ruhrsiedlungsverband gehörend		
9	Soweit zum Ruhrsiedlungsverband gehörend		
	Kreisfreie Städte		
05 9 11	Bochum	Bochum	337,545
05 9 12	Castrop-Rauxel	Castrop-Rauxel	543,5
05 9 13	Dortmund	Dortmund	337,542,3,5
05 9 14	Hagen	Hagen	336,7
05 9 15	Hamm	Hamm	541
05 9 16	Herne	Herne	543,5
05 8 17	Iserlohn	Iserlohn	336,7
05 9 19	Lünen	Lünen	541-3
05 9 21	Wanne-Eickel	Wanne-Eickel	543,5
05 9 22	Wattenscheid	Wattenscheid	545
05 9 23	Witten	Witten	337,545
	* Landkreise		
05 8 32	Arnsberg	Arnsberg	334-7,542
05 8 33	Brilon	Brilon	332-5,340,362
05 9 34	Ennepe-Ruhr-Kreis	Schwelm	336-8
05 8/9 35	Iserlohn	Iserlohn	336,7,542
05 8 36	Lippstadt	Lippstadt	334,540-2
05 8 31	Lüdenscheid	Altena	335-9
05 8 37	Meschede	Meschede	333-6
05 8 38	Olpe	Olpe	330,1,3,5,6,9
05 8 39	Siegen	Siegen	321-3,330,1,3,6
05 8 40	Soest	Soest	334,7,541,2
05 9 41	Unna	Unna	337,541,2
05 8 42	Wittgenstein	Berleburg	320,332,3,6
06	Hessen	Wiesbaden	140-5,222,5,6,230-6,290,300-4,311,2,320-4,331-3,340-9,350-9,360,1,370-2,483

1) die im vorstehenden Gebiet vorkommen.

2. Verwaltungsbezirke in den Ländern der Bundesrepublik Deutschland

06 1 – 06 2 45

Statistische Kennziffer	Gebiet	Landeshauptstadt, Sitz der Bezirksregierung bzw. Kreisverwaltung	Nummer der Naturräume 1)
06 1	Reg.-Bez. Darmstadt	Darmstadt	140-5, 222, 5, 6, 230-6, 290, 300-4, 311, 2, 320-4, 331-3, 343, 6-9, 350-3, 5
	Kreisfreie Städte		
06 1 11	Darmstadt	Darmstadt	145, 225, 6, 230
06 1 12	Frankfurt am Main	Frankfurt am Main	232, 4, 5
06 1 13	Gießen	Gießen	348, 9
06 1 14	Hanau	Hanau	232
06 1 15	Offenbach am Main	Offenbach am Main	232
06 1 16	Wiesbaden	Wiesbaden	235, 6, 300, 1
	Landkreise		
06 1 31	Alsfeld	Alsfeld	343, 6, 7, 9, 350, 1, 5
06 1 32	Bergstraße	Heppenheim a.d. Bergstr.	144, 5, 222, 5, 6
06 1 33	Biedenkopf	Biedenkopf	320, 1, 332, 3
06 1 34	Büdingen	Büdingen	143, 233, 4, 350, 1
06 1 35	Darmstadt	Darmstadt	145, 225, 6, 230, 1, 2
06 1 36	Dieburg	Dieburg	144, 5, 230, 1, 2
06 1 37	Dillkreis	Dillenburg	320-3, 331, 3
06 1 38	Erbach	Erbach	144, 5, 231
06 1 39	Friedberg	Friedberg	233-5, 300-2, 348
06 1 40	Gelnhausen	Gelnhausen	141-3, 233, 350, 1
06 1 41	Gießen	Gießen	234, 348, 9, 350
06 1 42	Groß-Gerau	Groß-Gerau	222, 5, 232
06 1 43	Hanau	Hanau	232-4
06 1 44	Lauterbach	Lauterbach	350-2, 5
06 1 45	Limburg	Limburg a.d. Lahn	302-4, 311, 323, 4
06 1 46	Main-Taunus-Kreis	Frankfurt am Main-Höchst	232, 5, 300-2
06 1 47	Oberlahnkreis	Weilburg	302, 311, 2, 323
06 1 48	Obertaunuskreis	Homburg v.d. H., Bad	234, 5, 300, 1
06 1 49	Offenbach	Offenbach am Main	230, 2
06 1 50	Rheingaukreis	Rüdesheim am Rhein	236, 290, 301, 4
06 1 51	Schlüchtern	Schlüchtern	140, 1, 3, 350, 3
06 1 52	Untertaunuskreis	Schwalbach, Bad	236, 300-4
06 1 53	Usingen	Usingen	301, 2
06 1 54	Wetzlar	Wetzlar	302, 312, 320, 1, 3, 348
06 2	Reg.-Bez. Kassel	Kassel	320, 332, 3, 340-9, 350, 2-9, 360, 1, 370-2, 483
	Kreisfreie Städte		
06 2 11	Fulda	Fulda	352, 5
06 2 12	Kassel	Kassel	342, 3
06 2 13	Marburg a.d. Lahn	Marburg a.d. Lahn	348
	Landkreise		
06 2 31	Eschwege	Eschwege	357-9, 483
06 2 32	Frankenberg	Frankenberg-Eder	332, 3, 340, 4-6
06 2 33	Fritzlar-Homberg	Fritzlar	341-4, 6, 356, 7
06 2 34	Fulda	Fulda	350, 2-5
06 2 35	Hersfeld	Hersfeld, Bad	353, 5-7, 9
06 2 36	Hofgeismar	Hofgeismar	342, 3, 357, 360, 1, 370
06 2 37	Hünfeld	Hünfeld	352, 3, 5
06 2 38	Kassel	Kassel	342, 3, 357, 370
06 2 39	Marburg	Marburg a.d. Lahn	320, 345-9
06 2 40	Melsungen	Melsungen	343, 356, 7
06 2 41	Rotenburg	Rotenburg a.d. Fulda	357, 9, 483
06 2 42	Waldeck	Korbach	332, 3, 340, 1, 4, 360
06 2 43	Witzenhausen	Witzenhausen	357, 8, 371, 2, 483
06 2 44	Wolfhagen	Wolfhagen	340-3, 360
06 2 45	Ziegenhain	Ziegenhain	343, 4, 6, 355, 6

1) die im vorstehenden Gebiet vorkommen.

2. Verwaltungsbezirke in den Ländern der Bundesrepublik Deutschland

07 - 07 3 41

Statistische Kennziffer	Gebiet	Landeshauptstadt, Sitz der Bezirksregierung bzw. Kreisverwaltung	Nummer der Naturräume 1)
07	Rheinland-Pfalz	Mainz	170, 1, 180, 192-5, 220-2, 7, 8, 237, 240-6, 250-2, 260-2, 270-2, 4, 6, 7, 280, 1, 290-2, 304, 310, 1, 322-4, 330, 1, 553
07 1	Reg.-Bez. Koblenz	Koblenz	193-5, 228, 240-5, 250, 270-2, 4, 6, 290-2, 304, 310, 1, 322-4, 330, 1, 553
07 1 11	Kreisfreie Stadt Koblenz	Koblenz	244, 290, 1, 310, 324
	Landkreise		
07 1 31	Ahrweiler	Ahrweiler	271, 2, 4, 6, 292, 553
07 1 32	Altenkirchen (Westerwald)	Altenkirchen (Westerwald)	322, 4, 330, 1
07 1 33	Bad Kreuznach	Bad Kreuznach	193-5, 228, 240, 290
07 1 34	Birkenfeld	Birkenfeld	193, 4, 240-3
07 1 35	Cochem-Zell	Cochem	243, 5, 250, 270, 1, 291
07 1 36	Koblenz	Koblenz	243-5, 290, 1, 324
07 1 37	Mayen	Mayen	250, 270, 1, 291, 2
07 1 38	Neuwied	Neuwied	291, 2, 324
07 1 39	Oberwesterwaldkreis	Westerburg	322-4, 330
07 1 40	Rhein-Hunsrück-Kreis	Simmern	195, 240, 1, 3-5, 250, 270, 290, 1
07 1 41	Rhein-Lahn-Kreis	Bad Ems	290, 304, 310, 1, 324
07 1 42	Unterwesterwaldkreis	Montabaur	311, 323, 4
07 2	Reg.-Bez. Trier	Trier	240-3, 5, 6, 250-2, 260-2, 270, 1, 6, 7, 280, 1
07 2 11	Kreisfreie Stadt Trier	Trier	246, 250, 2, 261
	Landkreise		
07 2 31	Bernkastel-Wittlich	Wittlich	240-3, 5, 6, 250, 1, 261, 270, 7
07 2 32	Bitburg	Bitburg	260-2, 277, 280
07 2 33	Daun	Daun	270, 1, 6, 7, 281
07 2 34	Prüm	Prüm	276, 7, 280, 1
07 2 35	Trier-Saarburg	Trier	242, 3, 5, 6, 250-2, 260, 1, 270
07 3	Reg.-Bez. Rheinhessen-Pfalz	Neustadt an der Weinstraße	170, 1, 180, 1, 192-4, 220-2, 7, 8, 237, 244, 290
	Kreisfreie Städte		
07 3 11	Frankenthal (Pfalz)	Frankenthal (Pfalz)	221, 2
07 3 12	Kaiserslautern	Kaiserslautern	170, 192
07 3 13	Landau in der Pfalz	Landau in der Pfalz	220, 1
07 3 14	Ludwigshafen am Rhein	Ludwigshafen am Rhein	221, 2
07 3 15	Mainz	Mainz	222, 7, 237
07 3 16	Neustadt an der Weinstraße	Neustadt an der Weinstraße	170, 220, 1
07 3 17	Pirmasens	Pirmasens	170, 180
07 3 18	Speyer	Speyer	221, 2
07 3 19	Worms	Worms	221, 2, 7
07 3 20	Zweibrücken	Zweibrücken	180
	Landkreise		
07 3 31	Alzey-Worms	Alzey	193, 221, 2, 7, 8
07 3 32	Bad Dürkheim	Bad Dürkheim	170, 220-2, 7
07 3 33	Donnersbergkreis	Kirchheimbolanden	170, 192, 3, 227, 8
07 3 34	Germersheim	Germersheim	220-2
07 3 35	Kaiserslautern	Kaiserslautern	170, 180, 192, 3
07 3 36	Kusel	Kusel	192-4
07 3 37	Landau-Bad Bergzabern	Landau in der Pfalz	170, 1, 220, 1
07 3 38	Ludwigshafen	Ludwigshafen am Rhein	221, 2, 227
07 3 39	Mainz-Bingen	Mainz	221, 2, 7, 8, 237, 244, 290
07 3 40	Pirmasens	Pirmasens	170, 1, 180
07 3 41	Zweibrücken	Zweibrücken	180, 1

1) die im vorstehenden Gebiet vorkommen.

2. Verwaltungsbezirke in den Ländern der Bundesrepublik Deutschland

08 - 08 3 32

Statistische Kennziffer	Gebiet	Landeshauptstadt, Sitz der Bezirksregierung bzw. Kreisverwaltung	Nummer der Naturräume ¹⁾
08	Baden - Württemberg	Stuttgart	030-4, 040-5, 090-8, 100-8, 113, 4, 120-9, 130, 2, 141, 4, 5, 150-5, 160, 1, 200-3, 210-2, 222-6
08 1	Reg.-Bez. Nordwürttemberg	Stuttgart	042-5, 094-8, 101-8, 113, 4, 122-9, 130, 150
	Kreisfreie Städte		
08 1 11	Heilbronn	Heilbronn	108, 123, 5
08 1 12	Stuttgart	Stuttgart	104-7, 123
08 1 13	Ulm	Ulm	042, 4, 5, 095, 7
	Landkreise		
08 1 31	Aalen	Aalen	096, 8, 102, 3, 8, 113
08 1 32	Backnang	Backnang	102, 7, 8, 123
08 1 33	Böblingen	Böblingen	104, 6, 122
08 1 34	Crailsheim	Crailsheim	108, 114, 126, 7, 9
08 1 35	Esslingen	Esslingen am Neckar	101, 4-7
08 1 36	Göppingen	Göppingen	094, 6, 101, 7
08 1 37	Heidenheim	Heidenheim an der Brenz ..	045, 096-8
08 1 38	Heilbronn	Heilbronn	108, 123-8
08 1 39	Künzelsau	Künzelsau	126-9
08 1 40	Leonberg	Leonberg	104, 122, 3, 150
08 1 41	Ludwigsburg	Ludwigsburg	108, 123, 4
08 1 42	Mergentheim	Bad Mergentheim	126, 7, 9, 130
08 1 43	Nürtingen	Nürtingen	094, 101, 4, 6
08 1 44	Öhringen	Öhringen	108, 126, 7
08 1 45	Schwäbisch Gmünd	Schwäbisch Gmünd	094, 6, 101, 2, 7, 8
08 1 46	Schwäbisch Hall	Schwäbisch Hall	108, 126, 7
08 1 47	Ulm	Ulm	042-5, 094-7
08 1 48	Vaihingen	Vaihingen an der Enz	123-5
08 1 49	Waiblingen	Waiblingen	105, 7, 123
08 2	Reg.-Bez. Nordbaden	Karlsruhe	122-9, 130, 2, 141, 4, 5, 150, 1, 222-6
	Kreisfreie Städte		
08 2 11	Heidelberg	Heidelberg	144, 5, 224, 6
08 2 12	Karlsruhe	Karlsruhe	125, 222, 3
08 2 13	Mannheim	Mannheim	222, 4, 5
08 2 14	Pforzheim	Pforzheim	123, 5, 150
	Landkreise		
08 2 31	Bruchsal	Bruchsal	125, 222, 3
08 2 32	Buchen	Buchen (Odenwald)	126, 8, 144
08 2 33	Heidelberg	Heidelberg	125, 144, 5, 223, 4, 6
08 2 34	Karlsruhe	Karlsruhe	125, 150, 1, 222, 3
08 2 35	Mannheim	Mannheim	144, 5, 222-6
08 2 36	Mosbach	Mosbach	123, 5-8, 144
08 2 37	Pforzheim	Pforzheim	122-5, 150, 1
08 2 38	Sinsheim	Sinsheim	124, 5, 144
08 2 39	Tauberbischofsheim	Tauberbischofsheim	126, 8, 9, 130, 2, 141, 4
08 3	Reg.-Bez. Südbaden	Freiburg im Breisgau	030-2, 040, 090-3, 120-2, 150-5, 160, 1, 200-3, 210-2, 222, 3
	Kreisfreie Städte		
08 3 11	Baden-Baden	Baden-Baden	151, 2, 210, 2
08 3 12	Freiburg im Breisgau	Freiburg im Breisgau	153, 5, 202
	Landkreise		
08 3 31	Bühl	Bühl	151, 2, 210, 2, 222, 3
08 3 32	Donaueschingen	Donaueschingen	090-2, 120, 1, 153, 4

1) die im vorstehenden Gebiet vorkommen.

2. Verwaltungsbezirke in den Ländern der Bundesrepublik Deutschland

08 3 33 – 09 1 33

Statistische Kennziffer	Gebiet	Landeshauptstadt, Sitz der Bezirksregierung bzw. Kreisverwaltung	Nummer der Naturräume ¹⁾
08 3 33	Emmendingen	Emmendingen	15 3, 4, 20 0, 2, 3, 21 0, 1
08 3 34	Freiburg	Freiburg im Breisgau	15 3-5, 20 0, 2, 3
08 3 40	Hochschwarzwald	Neustadt im Schwarzwald	12 0, 1, 15 3-5
08 3 35	Kehl	Kehl	21 0, 2
08 3 36	Konstanz	Konstanz	03 0, 1, 09 0, 1
08 3 37	Lahr	Lahr	15 3, 21 0, 1
08 3 38	Lörrach	Lörrach	15 5, 16 0, 1, 20 0, 1
08 3 39	Müllheim	Müllheim	15 5, 20 0-2
08 3 41	Offenburg	Offenburg	15 1-3, 21 0-2
08 3 42	Rastatt	Rastatt	15 0-2, 21 0, 2, 22 2, 3
08 3 43	Säckingen	Säckingen	15 5, 16 0, 1
08 3 44	Stockach	Stockach	03 0-2, 04 0, 09 1-3
08 3 45	Überlingen	Überlingen	03 1, 2, 04 0
08 3 46	Villingen	Villingen im Schwarzwald	12 1, 2, 15 3, 4
08 3 47	Waldshut	Waldshut	09 0, 12 0, 15 4, 5, 16 0
08 3 48	Wolfach	Wolfach	15 1-3
08 4	Reg.-Bez. Südwürttemberg-Hohenzollern	Tübingen	03 1-4, 04 0-4, 09 1-5, 10 0, 1, 4, 12 1, 2, 5, 15 0-3
	Landkreise		
08 4 31	Balingen	Balingen	09 2, 3, 5, 10 0
08 4 32	Biberach	Biberach an der Riß	03 2, 04 0-4
08 4 33	Calw	Calw	12 2, 5, 15 0-2
08 4 34	Ehingen	Ehingen (Donau)	04 0-2, 09 5
08 4 35	Freudenstadt	Freudenstadt	12 2, 15 0-3
08 4 36	Hechingen	Hechingen	09 3, 4, 10 0, 1, 12 2
08 4 37	Horb	Horb am Neckar	10 0, 12 2, 15 0
08 4 38	Münsingen	Münsingen	04 0, 09 4, 5
08 4 39	Ravensburg	Ravensburg	03 1-3, 04 1
08 4 40	Reutlingen	Reutlingen	09 4, 10 1, 4
08 4 41	Rottweil	Rottweil	09 3, 10 0, 12 1, 2, 15 3
08 4 42	Saulgau	Saulgau	03 2, 04 0-2, 09 5
08 4 43	Sigmaringen	Sigmaringen	03 2, 04 0, 09 1-5
08 4 44	Tettnang	Tettnang	03 1-3
08 4 45	Tübingen	Tübingen	09 4, 10 1, 4, 12 2
08 4 46	Tuttlingen	Tuttlingen	04 0, 09 1-3, 10 0, 12 1
08 4 47	Wangen	Wangen im Allgäu	03 3, 4, 04 1, 3, 4
09	Bayern	München	01 0-6, 02 0-7, 03 1, 3-9, 04 1, 4-8, 05 0-4, 06 0-4, 07 0, 1, 08 0-2, 09 6-8, 10 2, 3, 8, 11 0-7, 12 7, 9, 13 0-9, 14 0-2, 4, 23 1-3, 35 3, 4, 39 0, 2-6, 40 0-9, 41 0-2
09 1	Reg.-Bez. Oberbayern	München	01 3-6, 02 2-7, 03 6-9, 04 6-8, 05 0-4, 06 0-3, 08 2
	Kreisfreie Städte		
09 1 11	Bad Reichenhall	Bad Reichenhall	01 6, 02 7
09 1 12	Freising	Freising	05 1, 06 2
09 1 13	Ingolstadt	Ingolstadt	06 3
09 1 14	Landsberg a. Lech	Landsberg a. Lech	04 6, 7, 05 0
09 1 15	München	München	05 1
09 1 16	Rosenheim	Rosenheim	03 8
09 1 17	Traunstein	Traunstein	03 8, 9
	Landkreise		
09 1 31	Aichach	Aichach	04 7, 8, 06 2, 3
09 1 32	Altötting	Altötting	03 9, 05 3, 4, 06 0
09 1 33	Bad Aibling	Bad Aibling	02 5, 03 8, 05 1

1) die im vorstehenden Gebiet vorkommen.

2. Verwaltungsbezirke in den Ländern der Bundesrepublik Deutschland

09 1 34 – 09 3 12

Statistische Kennziffer	Gebiet	Landeshauptstadt, Sitz der Bezirksregierung bzw. Kreisverwaltung	Nummer der Naturräume ¹⁾
09 1 34	Bad Tölz	Bad Tölz	01 4, 02 4, 5, 03 7
09 1 35	Berchtesgaden	Berchtesgaden	01 6, 02 7, 03 9
09 1 36	Dachau	Dachau	05 1, 06 2
09 1 37	Ebersberg	Ebersberg	03 8, 05 1, 2
09 1 38	Erding	Erding	05 1, 2, 06 0, 1
09 1 39	Freising	Freising	05 1, 06 0-2
09 1 40	Fürstenfeldbruck	Fürstenfeldbruck	03 7, 05 0, 1, 06 2
09 1 41	Garmisch-Partenkirchen	Garmisch-Partenkirchen ..	01 3, 4, 02 2-4, 03 7
09 1 42	Ingolstadt	Ingolstadt	06 2, 3, 08 2
09 1 43	Landsberg a. Lech	Landsberg a. Lech	03 7, 04 6, 7, 05 0
09 1 44	Laufen	Laufen	02 7, 03 9, 05 3
09 1 45	Miesbach	Miesbach	02 5, 03 7, 8, 05 1
09 1 46	Mühldorf a. Inn	Mühldorf a. Inn	05 2-4, 06 0
09 1 47	München	München	03 8, 05 1
09 1 48	Pfaffenhofen a.d. Ilm	Pfaffenhofen a.d. Ilm	06 2, 3
09 1 49	Rosenheim	Rosenheim	02 5-7, 03 8
09 1 50	Schongau	Schongau	02 2, 03 6, 7, 04 6
09 1 51	Schrobenhausen	Schrobenhausen	06 2, 3
09 1 52	Starnberg	Starnberg	03 7, 05 0, 1
09 1 53	Traunstein	Traunstein	01 5, 02 7, 03 8, 9, 05 3
09 1 54	Wasserburg a. Inn	Wasserburg a. Inn	03 8, 05 2-4
09 1 55	Weilheim i. OB	Weilheim i. OB	02 4, 03 7
09 1 56	Wolfratshausen	Wolfratshausen	03 7, 05 1
09 2	Reg.-Bez. Niederbayern	Landshut	05 4, 06 0-4, 08 2, 40 2-9
	Kreisfreie Städte		
09 2 11	Deggendorf	Deggendorf	06 4, 40 5-7
09 2 12	Landshut	Landshut	06 0, 1
09 2 13	Passau	Passau	40 8
09 2 14	Straubing	Straubing	06 4
	Landkreise		
09 2 31	Bogen	Bogen	06 4, 40 4-6
09 2 32	Deggendorf	Deggendorf	06 4, 40 4-8
09 2 33	Dingolfing	Dingolfing	06 0-2, 4
09 2 34	Eggenfelden	Eggenfelden	06 0
09 2 35	Grafenau	Grafenau	40 3-5, 7, 8
09 2 36	Griesbach i. Rottal	Griesbach i. Rottal	05 4, 06 0
09 2 37	Kelheim	Kelheim	06 2, 3, 08 2
09 2 38	Kötzting	Kötzting	40 2-4
09 2 39	Landau a.d. Isar	Landau a.d. Isar	06 0-2, 4
09 2 40	Landshut	Landshut	06 0-2
09 2 41	Mainburg	Mainburg	06 2
09 2 42	Mallersdorf	Mallersdorf	06 2, 4
09 2 43	Passau	Passau	05 4, 06 0, 40 8, 9
09 2 44	Pfarrkirchen	Pfarrkirchen	05 4, 06 0
09 2 45	Regen	Regen	40 3-5
09 2 46	Rottenburg a.d. Laaber	Rottenburg a.d. Laaber ...	06 2
09 2 47	Straubing	Straubing	06 2, 4, 40 6
09 2 48	Viechtach	Viechtach	40 3-5
09 2 49	Vilsbiburg	Vilsbiburg	06 0
09 2 50	Vilshofen	Vilshofen	06 0, 4 40 8
09 2 51	Wegscheid	Wegscheid	40 9
09 2 52	Wolfstein	Freyung	40 3, 8, 9
09 3	Reg.-Bez. Oberpfalz	Regensburg	06 2, 4, 07 0, 08 0-2, 11 1, 3 39 4-6
	Kreisfreie Städte		
09 3 11	Amberg	Amberg	07 0
09 3 12	Neumarkt i.d. OPf.	Neumarkt i.d. OPf.	08 1, 11 1

¹⁾ die im vorstehenden Gebiet vorkommen.

2. Verwaltungsbezirke in den Ländern der Bundesrepublik Deutschland

09 3 13 – 09 5 11

Statistische Kennziffer	Gebiet	Landeshauptstadt, Sitz der Bezirksregierung bzw. Kreisverwaltung	Nummer der Naturräume 1)
09 3 13	Regensburg	Regensburg	062, 4, 08 1, 2, 40 6
09 3 14	Schwandorf i. Bay.	Schwandorf i. Bay.	070
09 3 15	Weiden i.d. OPf.	Weiden i.d. OPf.	070, 40 1
	Landkreise		
09 3 31	Amberg	Amberg	070, 080, 1, 40 1
09 3 32	Beilngries	Beilngries	08 1, 2, 11 1
09 3 33	Burglengenfeld	Burglengenfeld	070, 08 1, 40 6
09 3 34	Cham	Cham	070, 400-2, 4, 6
09 3 35	Eschenbach i.d. OPf.	Eschenbach i.d. OPf.	070, 080
09 3 36	Kemnath	Kemnath	070, 394, 5
09 3 37	Nabburg	Nabburg	070, 40 1
09 3 38	Neumarkt i.d. OPf.	Neumarkt i.d. OPf.	08 1, 11 1, 3
09 3 39	Neunburg vorm Wald	Neunburg vorm Wald	070, 40 1
09 3 40	Neustadt a.d. Waldnaab	Neustadt a.d. Waldnaab	070, 394, 6, 400, 1
09 3 41	Oberviechtach	Oberviechtach	400, 1
09 3 42	Parsberg	Parsberg	08 1, 2
09 3 43	Regensburg	Regensburg	062, 4, 08 1, 2, 40 6
09 3 44	Riedenburg	Riedenburg	08 2
09 3 45	Roding	Roding	070, 40 1, 2, 4, 6
09 3 46	Sulzbach-Rosenberg	Sulzbach-Rosenberg	070, 080, 1
09 3 47	Tirschenreuth	Tirschenreuth	394-6, 400, 1
09 3 48	Vohenstrauß	Vohenstrauß	070, 400, 1
09 3 49	Waldmünchen	Waldmünchen	400-2
09 4	Reg.-Bez. Oberfranken	Bayreuth	070, 1 080, 112, 3, 5-7, 137, 8 390, 2-5, 410-2
	Kreisfreie Städte		
09 4 11	Bamberg	Bamberg	113, 7
09 4 12	Bayreuth	Bayreuth	07 1
09 4 13	Coburg	Coburg	117, 13 8
09 4 14	Forchheim	Forchheim	112, 3
09 4 15	Hof	Hof	392, 3, 41 1
09 4 16	Kulmbach	Kulmbach	07 1
09 4 17	Marktreuth	Marktreuth	394, 5
09 4 18	Neustadt b. Coburg	Neustadt b. Coburg	07 1
09 4 19	Selb	Selb	39 5
	Landkreise		
09 4 31	Bamberg	Bamberg	080, 112, 3, 5-7, 137
09 4 32	Bayreuth	Bayreuth	070, 1, 080, 393, 4
09 4 33	Coburg	Coburg	07 1, 117, 13 8, 390
09 4 34	Ebermannstadt	Ebermannstadt	080, 112
09 4 35	Forchheim	Forchheim	080, 112, 3
09 4 36	Höchstädt a.d. Aisch	Höchstädt a.d. Aisch	113, 5
09 4 37	Hof	Hof	392, 3, 410, 1
09 4 38	Kronach	Kronach	07 1, 117, 392
09 4 39	Kulmbach	Kulmbach	07 1, 080, 392, 3
09 4 40	Lichtenfels	Lichtenfels	07 1, 080, 117
09 4 41	Münchberg	Münchberg	392-4
09 4 42	Naila	Naila	392, 3, 410
09 4 43	Pegnitz	Pegnitz	070, 1, 080, 112
09 4 44	Rehau	Rehau	393-5, 41 1, 2
09 4 45	Stadtsteinach	Stadtsteinach	07 1, 392, 3
09 4 46	Staffelstein	Staffelstein	080, 112, 7
09 4 47	Wunsiedel	Wunsiedel	393-5
09 5	Reg.-Bez. Mittelfranken	Ansbach	063, 080-2, 102, 3, 8 110-5, 127, 130, 1
	Kreisfreie Städte		
09 5 11	Ansbach	Ansbach	113

1) die im vorstehenden Gebiet vorkommen.

2. Verwaltungsbezirke in den Ländern der Bundesrepublik Deutschland

09 5 12 — 09 6 52

Statistische Kennziffer	Gebiet	Landeshauptstadt, Sitz der Bezirksregierung bzw. Kreisverwaltung	Nummer der Naturräume ¹⁾
09 5 12	Eichstätt	Eichstätt	08 2
09 5 13	Erlangen	Erlangen	11 2, 3
09 5 14	Fürth	Fürth	11 3
09 5 15	Nürnberg	Nürnberg	11 3
09 5 16	Rothenburg ob der Tauber ...	Rothenburg ob der Tauber ..	12 7
09 5 17	Schwabach	Schwabach	11 3
09 5 18	Weißenburg i. Bay.	Weißenburg i. Bay.	08 2, 11 0
Landkreise			
09 5 31	Ansbach	Ansbach	11 3, 4
09 5 32	Dinkelsbühl	Dinkelsbühl	10 2, 8, 11 0, 3, 4
09 5 33	Eichstätt	Eichstätt	06 3, 08 2
09 5 34	Erlangen	Erlangen	11 2, 3
09 5 35	Feuchtwangen	Feuchtwangen	11 3, 4 12 7
09 5 36	Fürth	Fürth	11 3
09 5 37	Gunzenhausen	Gunzenhausen	08 2, 10 3, 11 0, 3
09 5 38	Hersbruck	Hersbruck	08 0, 1, 11 2
09 5 39	Hilpoltstein	Hilpoltstein	08 2, 11 0, 1, 3
09 5 40	Lauf a. d. Pegnitz	Lauf a. d. Pegnitz	08 0, 11 2, 3
09 5 41	Neustadt a. d. Aisch	Neustadt a. d. Aisch	11 3-5
09 5 42	Nürnberg	Nürnberg	08 1, 11 1-3
09 5 43	Rothenburg ob der Tauber ...	Rothenburg ob der Tauber ..	11 3, 4, 12 7, 13 0, 1
09 5 44	Scheinfeld	Scheinfeld	11 5, 13 0
09 5 45	Schwabach	Schwabach	11 1, 3
09 5 46	Uffenheim	Uffenheim	11 4, 5, 13 0, 1
09 5 47	Weißenburg i. Bay.	Weißenburg i. Bay.	08 2, 11 0, 3
09 6	Reg.-Bez. Unterfranken	Würzburg	11 5-7, 12 9, 13 0, 2-9, 14 0-2, 4, 23 1-3, 35 3, 4
Kreisfreie Städte			
09 6 11	Aschaffenburg	Aschaffenburg	14 1, 2, 23 2
09 6 12	Bad Kissingen	Bad Kissingen	13 5, 14 0
09 6 13	Kitzingen	Kitzingen	13 3, 4, 7
09 6 14	Schweinfurt	Schweinfurt	13 6, 9
09 6 15	Würzburg	Würzburg	13 0, 2-5
Landkreise			
09 6 31	Alzenau i. UFr.	Alzenau i. UFr.	14 1, 2, 23 2, 3
09 6 32	Aschaffenburg	Aschaffenburg	14 1, 2, 23 1, 2
09 6 33	Bad Kissingen	Bad Kissingen	13 5, 8, 9, 14 0, 35 4
09 6 34	Bad Neustadt a. d. Saale	Bad Neustadt a. d. Saale ..	13 5, 8, 14 0, 35 3, 4
09 6 35	Brückenau	Brückenau	14 0, 35 3, 4
09 6 36	Ebern	Ebern	11 6, 7
09 6 37	Gemünden a. Main	Gemünden a. Main	13 5, 14 0, 1
09 6 38	Gerolzhofen	Gerolzhofen	11 5, 13 3, 4, 7
09 6 39	Hammelburg	Hammelburg	13 5, 14 0
09 6 40	Haßfurt	Haßfurt	11 5, 6, 13 7-9
09 6 41	Hofheim i. UFr.	Hofheim i. UFr.	11 6, 7, 13 8, 9
09 6 42	Karlstadt	Karlstadt	13 2-5, 14 1
09 6 43	Kitzingen	Kitzingen	11 5, 13 0, 3, 4, 7
09 6 44	Königshofen i. Grabfeld	Königshofen i. Grabfeld ...	11 6, 7, 13 8
09 6 45	Lohr a. Main	Lohr a. Main	13 2, 14 1
09 6 46	Marktheidenfeld	Marktheidenfeld	12 9, 13 2, 14 1
09 6 47	Mellrichstadt	Mellrichstadt	13 8, 14 0, 35 3, 4
09 6 48	Miltenberg	Miltenberg	14 1, 4
09 6 49	Obernburg a. Main	Obernburg a. Main	14 1, 4, 23 1, 2
09 6 50	Ochsenfurt	Ochsenfurt	12 9, 13 0, 3, 4
09 6 51	Schweinfurt	Schweinfurt	13 3-7, 9
09 6 52	Würzburg	Würzburg	12 9, 13 0, 2-5

1) die im vorstehenden Gebiet vorkommen.

2. Verwaltungsbezirke in den Ländern der Bundesrepublik Deutschland

09 7 - 11

Statistische Kennziffer	Gebiet	Landeshauptstadt, Sitz der Bezirksregierung bzw. Kreisverwaltung	Nummer der Naturräume 1)
09 7	Reg.-Bez. Schwaben	Augsburg	010-2, 020-2, 031, 3-6, 041, 4-8, 050, 062, 3 082, 096-8, 102, 3, 110
	Kreisfreie Städte		
09 7 11	Augsburg	Augsburg	047
09 7 12	Dillingen a.d. Donau	Dillingen a.d. Donau	045
09 7 13	Günzburg	Günzburg	045, 6
09 7 14	Kaufbeuren	Kaufbeuren	036, 046
09 7 15	Kempten (Allgäu)	Kempten (Allgäu)	035
09 7 20	Lindau (Bodensee)	Lindau (Bodensee)	031, 3
09 7 16	Memmingen	Memmingen	044
09 7 17	Neuburg a.d. Donau	Neuburg a.d. Donau	063, 082
09 7 18	Neu-Ulm	Neu-Ulm	044, 5
09 7 19	Nördlingen	Nördlingen	103
	Landkreise		
09 7 31	Augsburg	Augsburg	046, 7
09 7 32	Dillingen a.d. Donau	Dillingen a.d. Donau	045, 6, 096-8
09 7 33	Donauwörth	Donauwörth	045-7, 082, 098, 103
09 7 34	Friedberg	Friedberg	047, 8, 050, 062
09 7 35	Füssen	Füssen	021, 2, 035, 6
09 7 36	Günzburg	Günzburg	045, 6
09 7 37	Illertissen	Illertissen	044, 6
09 7 38	Kaufbeuren	Kaufbeuren	035, 6, 046, 7
09 7 39	Kempten (Allgäu)	Kempten (Allgäu)	034, 5, 041, 6
09 7 40	Krumbach (Schwaben)	Krumbach (Schwaben)	046
09 7 50	Lindau (Bodensee)	Lindau (Bodensee)	020, 031, 3-5
09 7 41	Marktoberdorf	Marktoberdorf	035, 6, 046
09 7 42	Memmingen	Memmingen	035, 041, 4, 6
09 7 43	Mindelheim	Mindelheim	046, 7
09 7 44	Neuburg a.d. Donau	Neuburg a.d. Donau	047, 8, 063, 082
09 7 45	Neu-Ulm	Neu-Ulm	044-6, 097
09 7 46	Nördlingen	Nördlingen	082, 096, 8, 102, 3, 110
09 7 47	Schwabmünchen	Schwabmünchen	046, 7
09 7 48	Sonthofen	Sonthofen	010-2, 020, 1, 033-5
09 7 49	Wertingen	Wertingen	045-7
10	Saarland	Saarbrücken	180-2, 190-4, 242, 6, 252, 260
	Kreisfreie Stadt		
10 0 11	Saarbrücken	Saarbrücken	181, 191
	Landkreise		
10 0 31	Homburg	Homburg	180, 1, 191-3
10 0 32	Merzig-Wadern	Merzig	182, 190, 4, 242, 6, 252, 260
10 0 33	Ottweiler	Ottweiler	190, 1, 3, 4
10 0 34	Saarbrücken	Saarbrücken	181, 190, 1
10 0 35	Saarlouis	Saarlouis	182, 190, 1, 4
10 0 36	Sankt Ingbert	Sankt Ingbert	180, 1, 191
10 0 37	Sankt Wendel	Sankt Wendel	190, 3, 4, 242
11	Berlin (West)	Berlin	783, 790, 1, 810-2, 820

1) die im vorstehenden Gebiet vorkommen.

3. Ämter, Samt- und Verbandsgemeinden in den Ländern Schleswig-Holstein, Niedersachsen, Nordrhein-Westfalen, Rheinland-Pfalz und Saarland

01 1 31 – 01 1 39

Statistische Kennziffer	Name	Verwaltungssitz	Statistische Kennziffer	Name	Verwaltungssitz
----------------------------	------	-----------------	----------------------------	------	-----------------

01 Schleswig-Holstein*)

31 Landkreis Eckernförde

01 1 31 ...	Borgstedt	Borgstedt
01 1 31 ...	Dänischenhagen	Dänischenhagen
01 1 31 ...	Fleckeby	Fleckeby
01 1 31 ...	Gettorf	Gettorf
01 1 31 ...	Hütten	Hütten
01 1 31 ...	Kopperby	Kopperby
01 1 31 ...	Neuwittenbek	Neuwittenbek
01 1 31 ...	Osdorf	Osdorf
01 1 31 ...	Owschlag	Owschlag
01 1 31 ...	Rieseby	Rieseby
01 1 31 ...	Schwansen	Damp
01 1 31 ...	Schwedeneck	Schwedeneck, Gemeindeteil Surendorf
01 1 31 ...	Sehestedt	Holtsee
01 1 31 ...	Windeby	Eckernförde, Stadt

32 Landkreis Eiderstedt

01 1 32 ...	Eiderstedt-West	Garding, Kirchspiel
01 1 32 ...	Kirchspiel Tönning	Tönning, Kirchspiel
01 1 32 ...	Oldenswort	Oldenswort
01 1 32 ...	Witzwort	Witzwort

33 Landkreis Eutin 1)

34 Landkreis Flensburg

01 1 34 ...	Adelby	Sünderup, Gemeindeteil Adelbylund
01 1 34 ...	Buckhagen-Oehe	Gundelsby, Gemeindeteil Kieholm
01 1 34 ...	Eggebek	Eggebek
01 1 34 ...	Gelting	Gelting
01 1 34 ...	Großenwiehe	Großenwiehe
01 1 34 ...	Großsolt	Großsoltbrück
01 1 34 ...	Grundhof	Terkelstoft, Gemeindeteil Stretch- mühle
01 1 34 ...	Handewitt	Handewitt
01 1 34 ...	Husby	Husby
01 1 34 ...	Munkbrarup	Munkbrarup
01 1 34 ...	Nordhackstedt	Schafflund
01 1 34 ...	Oeversee	Oeversee
01 1 34 ...	Quern-Steinberg	Bredagatt, Gemeindeteil Steinberg- kirche
01 1 34 ...	Rundhof-Esgrus	Birzhaft
01 1 34 ...	Sörup	Sörup
01 1 34 ...	Sterup	Sterup
01 1 34 ...	Toestorf	Vogelsang

35 Landkreis Herzogtum Lauenburg

01 1 35 ...	Aumühle-Wohltorf	Aumühle
01 1 35 ...	Berkenthin	Berkenthin
01 1 35 ...	Breitenfelde	Breitenfelde

01 1 35 ...	Büchen	Büchen
01 1 35 ...	Geesthacht-Land	Geesthacht, Stadt
01 1 35 ...	Gudow	Gudow
01 1 35 ...	Lüttau	Lüttau
01 1 35 ...	Nusse	Nusse
01 1 35 ...	Ratzeburg-Land	Ratzeburg, Stadt
01 1 35 ...	Sandesneben	Sandesneben
01 1 35 ...	Schwarzenbek-Land	Schwarzenbek, Stadt
01 1 35 ...	Siebenbäumen	Kastorf
01 1 35 ...	Sterley	Sterley

36 Landkreis Husum

01 1 36 ...	Bohmstedt	Bohmstedt
01 1 36 ...	Breklum	Breklum
01 1 36 ...	Hattstedt	Hattstedt
01 1 36 ...	Joldelund	Goldebek
01 1 36 ...	Langenhorn	Langenhorn
01 1 36 ...	Mildstedt	Mildstedt
01 1 36 ...	Nordstrand	Nordstrand
01 1 36 ...	Ostenfeld	Ostenfeld (Kreis Husum)
01 1 36 ...	Pellworm	Pellworm
01 1 36 ...	Schwabstedt	Schwabstedt
01 1 36 ...	Viöl	Viöl
01 1 36 ...	Wester-Ohrstedt	Wester-Ohrstedt

37 Landkreis Norderdithmarschen 2)

01 1 37 ...	Büsum	Büsum
01 1 37 ...	Delve in Hennstedt	Hennstedt
01 1 37 ...	Kirchspiel Hennstedt	Hennstedt
01 1 37 ...	Lunden	Lunden
01 1 37 ...	Norderwöhrden	Wesselburen, Stadt
01 1 37 ...	Tellingstedt	Tellingstedt
01 1 37 ...	Weddingstedt	Weddingstedt
01 1 37 ...	Wesselburen	Wesselburen, Stadt

38 Landkreis Oldenburg in Holstein

01 1 38 ...	Bannesdorf	Burg auf Fehmarn, Stadt
01 1 38 ...	Cismar	Cismar
01 1 38 ...	Grube	Grube
01 1 38 ...	Landkirchen	Landkirchen
01 1 38 ...	Lensahn-Land	Lensahn
01 1 38 ...	Petersdorf	Petersdorf (Fehmarn)
01 1 38 ...	Schönwalde	Schönwalde am Bungs- berg
01 1 38 ...	Sierksdorf	Neustadt in Holstein, Stadt

39 Landkreis Pinneberg

01 1 39 ...	Bönningstedt	Bönningstedt
01 1 39 ...	Elmshorn-Land	Elmshorn, Stadt
01 1 39 ...	Haseldorf	Haseldorf
01 1 39 ...	Hörnerkirchen	Brande-Hörnerkirchen
01 1 39 ...	Moorrege	Moorrege
01 1 39 ...	Pinneberg-Land	Pinneberg, Stadt
01 1 39 ...	Rantzaу	Barmstedt, Stadt

*) Gegliedert innerhalb der Landkreise nach Ämtern.

1) Im Landkreis Eutin werden die Aufgaben der Ämter durch die bestehenden Großgemeinden wahrgenommen. — 2) Im Landkreis Norderdithmarschen tritt an die Stelle der Bezeichnung „Amt“, die Bezeichnung „Kirchspielslandgemeinde“.

3. Ämter, Samt- und Verbandsgemeinden in den Ländern Schleswig-Holstein,
Niedersachsen, Nordrhein-Westfalen, Rheinland-Pfalz und Saarland

01 1 41 - 01 1 47

Statistische Kennziffer	Name	Verwaltungssitz	Statistische Kennziffer	Name	Verwaltungssitz
41 Landkreis Plön			44 Landkreis Segeberg		
01 1 41 ...	Ascheberg	Ascheberg	01 1 43 ...	Süderbrarup	Süderbrarup
01 1 41 ...	Bokhorst	Schillsdorf	01 1 43 ...	Süderstapel	Süderstapel
01 1 41 ...	Brügge	Brügge	01 1 43 ...	Tolk	Tolk
01 1 41 ...	Kirchbarkau	Kirchbarkau	01 1 43 ...	Treia	Treia
01 1 41 ...	Lütjenburg-Land	Lütjenburg, Stadt	01 1 43 ...	Ulsnis	Steinfeld
01 1 41 ...	Moorsee	Moorsee, Gemeindeteil Poppen- brügge	45 Landkreis Steinburg		
01 1 41 ...	Plön-Land	Plön, Stadt	01 1 45 ...	Borsfleth-Herzhorn	Herzhorn
01 1 41 ...	Preetz-Land	Preetz, Stadt	01 1 45 ...	Breitenburg	Breitenburg
01 1 41 ...	Probstei-Ost	Schönberg (Holstein)	01 1 45 ...	Brokstedt	Brokstedt
01 1 41 ...	Probstei-West	Probsteierhagen	01 1 45 ...	Heiligenstedten	Heiligenstedten
01 1 41 ...	Schönkirchen	Schönkirchen	01 1 45 ...	Hohenaspe	Hohenaspe
01 1 41 ...	Selent/Schlesen	Selent	01 1 45 ...	Hohenlockstedt	Hohenlockstedt
01 1 41 ...	Wankendorf	Wankendorf	01 1 45 ...	Horst	Horst (Holstein)
42 Landkreis Rendsburg			01 1 45 ...	Kellinghusen-Land	Kellinghusen, Stadt
01 1 42 ...	Achterwehr	Achterwehr	01 1 45 ...	Kollmar	Klein Kollmar
01 1 42 ...	Bargstedt	Bargstedt	01 1 45 ...	Krempermarsch	Krempe, Stadt
01 1 42 ...	Beringstedt	Beringstedt	01 1 45 ...	Sankt Margarethen	Sankt Margarethen
01 1 42 ...	Bordesholm-Land	Bordesholm	01 1 45 ...	Sommerland	Sommerland
01 1 42 ...	Borgdorf	Borgdorf-Seedorf	01 1 45 ...	Wewelsfleth	Wewelsfleth
01 1 42 ...	Bovenau	Bredenbek	01 1 45 ...	Wilster-Land	Wilster, Stadt
01 1 42 ...	Fockbek	Fockbek	46 Landkreis Stormarn		
01 1 42 ...	Hamdorf	Hamdorf	01 1 46 ...	Bad Oldesloe-Land	Bad Oldesloe, Stadt
01 1 42 ...	Hanerau-Hademarschen	Hanerau-Hademarschen	01 1 46 ...	Bargteheide-Land	Bargteheide
01 1 42 ...	Hohenwestedt-Land	Hohenwestedt	01 1 46 ...	Barsbüttel	Barsbüttel
01 1 42 ...	Hohn	Hohn	01 1 46 ...	Bünningstedt	Bünningstedt
01 1 42 ...	Jevenstedt	Jevenstedt	01 1 46 ...	Glinde	Glinde
01 1 42 ...	Lütjenwestedt	Lütjenwestedt	01 1 46 ...	Lütjensee	Lütjensee
01 1 42 ...	Luhnstedt	Stafstedt, Gemeindeteil Legan	01 1 46 ...	Mollhagen	Mollhagen
01 1 42 ...	Molfsee	Molfsee	01 1 46 ...	Reinfeld-Land	Reinfeld (Holstein), Stadt
01 1 42 ...	Osterrönfeld	Osterrönfeld	01 1 46 ...	Siek	Siek
01 1 42 ...	Schenefeld	Schenefeld	01 1 46 ...	Tangstedt	Tangstedt
01 1 42 ...	Timmaspe	Timmaspe	01 1 46 ...	Trittau	Trittau
01 1 42 ...	Wacken	Wacken	01 1 46 ...	Zarpen	Zarpen
01 1 42 ...	Wasbek	Wasbek	47 Landkreis Süderdithmarschen 1)		
01 1 42 ...	Westensee	Westensee	01 1 47 ...	Albersdorf	Albersdorf
43 Landkreis Schleswig			01 1 47 ...	Brunsbüttel	Brunsbüttel
01 1 43 ...	Bergenhäusen	Bergenhäusen			
01 1 43 ...	Bollingstedt	Bollingstedt			
01 1 43 ...	Boren	Kiesby			
01 1 43 ...	Erfde	Erfde			
01 1 43 ...	Fahrenstedt	Böklund			
01 1 43 ...	Haddeby	Busdorf			
01 1 43 ...	Havetoft	Havetoft			
01 1 43 ...	Hollingstedt	Dörpstedt			
01 1 43 ...	Kappeln-Land	Kappeln			
01 1 43 ...	Kropp	Kropp			
01 1 43 ...	Mohrkirch	Mohrkirchosterholz			
01 1 43 ...	Moldenit	Füsing			
01 1 43 ...	Norderbrarup	Norderbrarup			
01 1 43 ...	Nübel	Nübel			
01 1 43 ...	Satrup	Satrup			
01 1 43 ...	Schuby	Schuby			
01 1 43 ...	Struxdorf	Struxdorf, Gemeindeteil Hollmühle			

1) Im Landkreis Süderdithmarschen tritt an die Stelle der Bezeichnung „Amt“ die Bezeichnung „Kirchspielslandgemeinde“.

3. Ämter, Samt- und Verbandsgemeinden in den Ländern Schleswig-Holstein,
Niedersachsen, Nordrhein-Westfalen, Rheinland-Pfalz und Saarland

01 1 47 - 03 3 31

Statistische Kennziffer	Name	Verwaltungssitz	Statistische Kennziffer	Name	Verwaltungssitz
----------------------------	------	-----------------	----------------------------	------	-----------------

47 Landkreis Süderdithmarschen ¹⁾

01 1 47 ...	Burg (Dithmarschen)	Burg (Dithmarschen)
01 1 47 ...	Eddelak	Eddelak
01 1 47 ...	Hemmingstedt	Hemmingstedt
01 1 47 ...	Kronprinzenkoog	Kronprinzenkoog
01 1 47 ...	Marne-Land	Marne, Stadt
01 1 47 ...	Meldorf-Geest	Meldorf, Stadt
01 1 47 ...	Meldorf-Marsch	Meldorf, Stadt
01 1 47 ...	Süderhastedt	Süderhastedt

48 Landkreis Südtondern

01 1 48 ...	Amrum	Nebel
01 1 48 ...	Bökingharde	Lindhom
01 1 48 ...	Karrhade	Leck
01 1 48 ...	Landschaft Sylt	Keitum
01 1 48 ...	Osterlandföhr	Oevenum
01 1 48 ...	Süderlügum	Süderlügum
01 1 48 ...	Westerlandföhr	Oldsum-Klintum
01 1 48 ...	Wiedingharde	Klanxbüll

03 Niedersachsen *)

1 Reg.-Bez. Hannover

32 Landkreis Grafschaft Hoya

03 1 32 ...	Asendorf	Asendorf
03 1 32 ...	Bassum	Bassum, Stadt
03 1 32 ...	Bruchhausen-Vilsen	Bruchhausen-Vilsen, Flecken
03 1 32 ...	Bücken	Bücken, Flecken
03 1 32 ...	Colnrade	Colnrade
03 1 32 ...	Eystrup	Eystrup
03 1 32 ...	Harpstedt	Harpstedt, Flecken
03 1 32 ...	Heiligenloh	Heiligenloh
03 1 32 ...	Hilgermissen	Hilgermissen
03 1 32 ...	Neubuchhausen	Neubuchhausen, Flecken
03 1 32 ...	Nordwohlde	Nordwohlde
03 1 32 ...	Scholen und Umgebung	Scholen
03 1 32 ...	Syke	Syke, Stadt
03 1 32 ...	Twistringen	Twistringen, Stadt

36 Landkreis Neustadt am Rübenberge

03 1 36 ...	Bokeloh	Bokeloh
03 1 36 ...	Horst	Horst
03 1 36 ...	Osterwald	Osterwald, Unterende

37 Landkreis Nienburg (Weser)

03 1 37 ...	Altes Amt Uchte	Uchte, Flecken
03 1 37 ...	Heemsen	Drakenburg, Flecken
03 1 37 ...	Im Wohlde	Langendam
03 1 37 ...	Landesbergen	Landesbergen
03 1 37 ...	Liebenau	Liebenau, Flecken
03 1 37 ...	Marklohe zu Lemke	Lemke
03 1 37 ...	Rehburg	Rehburg, Stadt
03 1 37 ...	Steyerberg	Steyerberg, Flecken
03 1 37 ...	Stolzenau	Stolzenau, Flecken

38 Landkreis Schaumburg-Lippe

03 1 38 ...	Lindhorst	Lindhorst
-------------	-----------	-----------

39 Landkreis Springe

03 1 39 ...	Adensen-Hallerburg	Adensen
03 1 39 ...	Bad Münder	Bad Münder am Deister, Stadt
03 1 39 ...	Finie	Holtensen
03 1 39 ...	Hachmühlen	Hachmühlen
03 1 39 ...	Hallermundt	Eldagsen, Stadt

2 Reg.-Bez. Hildesheim

31 Landkreis Alfeld (Leine)

03 2 31 ...	Brüggen	Brüggen
03 2 31 ...	Duingen	Duingen, Flecken
03 2 31 ...	Eime	Eime, Flecken
03 2 31 ...	Freden (Leine)	Freden (Leine)
03 2 31 ...	Gronau (Leine)	Gronau (Leine), Stadt
03 2 31 ...	Lamspringe	Lamspringe, Flecken
03 2 31 ...	Osterholz (Leine)	Heyersum
03 2 31 ...	Sibbesse	Sibbesse

35 Landkreis Hildesheim-Marienburg

03 2 35 ...	Düngen	Groß-Düngen
-------------	--------	-------------

38 Landkreis Northeim

03 2 38 ...	Hardeggen	Hardeggen, Stadt
-------------	-----------	------------------

40 Landkreis Peine

03 2 40 ...	Edemissen	Edemissen
03 2 40 ...	Eltze	Eltze
03 2 40 ...	Hohenhameln	Hohenhameln
03 2 40 ...	Lafferde	Groß Lafferde
03 2 40 ...	Oberg-Münstedt	Oberg
03 2 40 ...	Stederdorf-Wendesse	Stederdorf
03 2 40 ...	Wipshausen	Wipshausen

3 Reg.-Bez. Lüneburg

31 Landkreis Burgdorf

03 3 31 ...	Elze-Bennemühlen	Elze
03 3 31 ...	Großburgwedel	Großburgwedel
03 3 31 ...	Hänigsen	Hänigsen
03 3 31 ...	Isernhagen	Isernhagen, Niederhäger Bauerschaft
03 3 31 ...	Kirchwarmbüchen	Altwarmbüchen
03 3 31 ...	Mellendorf	Mellendorf

*) Gegliedert innerhalb der Landkreise nach Samtgemeinden; in den nicht nachgewiesenen Landkreisen kommen Samtgemeinden nicht vor.

1) Im Landkreis Süderdithmarschen tritt an die Stelle der Bezeichnung „Amt“ die Bezeichnung „Kirchspielslandgemeinde“.

3. Ämter, Samt- und Verbandsgemeinden in den Ländern Schleswig-Holstein,
Niedersachsen, Nordrhein-Westfalen, Rheinland-Pfalz und Saarland

03 3 32 – 03 4 36

Statistische Kennziffer	Name	Verwaltungssitz	Statistische Kennziffer	Name	Verwaltungssitz
32 Landkreis Celle			03 3 39 ...	Hanstedt I	Hanstedt I
03 3 32 ...	Eschede	Eschede	03 3 39 ...	Himbergen	Himbergen
03 3 32 ...	Hohne	Hohne	03 3 39 ...	Lüder	Lüder
03 3 32 ...	Lachendorf	Lachendorf	03 3 39 ...	Natendorf	Natendorf
34 Landkreis Gifhorn			03 3 39 ...	Oldenstadt	Oldenstadt
03 3 34 ...	Brome	Brome	03 3 39 ...	Rosche	Rosche
03 3 34 ...	Calberlah	Calberlah	03 3 39 ...	Soltendieck	Soltendieck
03 3 34 ...	Gamsen	Gamsen	03 3 39 ...	Stoetze	Stoetze
03 3 34 ...	Groß Oesingen	Groß Oesingen	03 3 39 ...	Sudenburg	Sudenburg
03 3 34 ...	Hankensbüttel	Hankensbüttel	03 3 39 ...	Suhldorf	Suhldorf
03 3 34 ...	Knesebeck	Knesebeck	03 3 39 ...	Wieren	Wieren
03 3 34 ...	Leiferde	Leiferde	03 3 39 ...	Wrestedt	Wrestedt
03 3 34 ...	Müden	Müden (Aller)	03 3 39 ...	Wriedel	Wriedel
03 3 34 ...	Päse	Päse	4 Reg.-Bez. Stade		
03 3 34 ...	Rhode	Rhode	31 Landkreis Bremervörde		
03 3 34 ...	Schnefflingen	Teschendorf	03 4 31 ...	Basdahl	Basdahl
03 3 34 ...	Sprakensehl	Sprakensehl	03 4 31 ...	Ebersdorf	Ebersdorf
03 3 34 ...	Steinhorst	Steinhorst	03 4 31 ...	Elsdorf	Elsdorf
03 3 34 ...	Wittingen	Wittingen, Stadt	03 4 31 ...	Heeslingen	Heeslingen
36 Landkreis Lüchow-Dannenberg			03 4 31 ...	Lengembostel	Lengembostel
03 3 36 ...	Bergen (Dumme)	Bergen (Dumme)	03 4 31 ...	Osteniederung	Bremervörde, Stadt
03 3 36 ...	Clenze	Clenze	03 4 31 ...	Selsingen	Selsingen
03 3 36 ...	Dannenberg (Elbe)	Dannenberg (Elbe), Stadt	03 4 31 ...	Wilstedt	Wilstedt
03 3 36 ...	Elbufer	Drethem	03 4 31 ...	Zeven	Zeven
03 3 36 ...	Gartow	Gartow, Flecken	32 Landkreis Land Hadeln		
03 3 36 ...	Göhrde	Pudripp	03 4 32 ...	Am Dobrock	Cadenberge
03 3 36 ...	Gusborn	Groß Gusborn	03 4 32 ...	An der Oste	Hechthausen
03 3 36 ...	Hitzacker	Hitzacker, Stadt	03 4 32 ...	Börde Lamstedt	Lamstedt
03 3 36 ...	Jameln	Jameln	03 4 32 ...	West-Hadeln	Altenwalde
03 3 36 ...	Karwitz	Karwitz	33 Landkreis Osterholz		
03 3 36 ...	Küsten-Krummasel	Küsten	03 4 33 ...	Neuenkirchen/Unterweser	Neuenkirchen
03 3 36 ...	Lemgow	Schweskau	34 Landkreis Rotenburg (Wümme)		
03 3 36 ...	Lüchow-Land	Lüchow, Stadt	03 4 34 ...	Scheeßel	Scheeßel
03 3 36 ...	Lüchow-Nord	Lüchow, Stadt	03 4 34 ...	Sottrum	Sottrum
03 3 36 ...	Schnega	Schnega	03 4 34 ...	Visselhövede	Visselhövede, Stadt
03 3 36 ...	Trebel-Dünsche	Trebel	35 Landkreis Stade		
03 3 36 ...	Waddeweitz	Waddeweitz	03 4 35 ...	Ahlerstedt	Ahlerstedt
03 3 36 ...	Woltersdorf	Woltersdorf	03 4 35 ...	Apensen	Apensen
03 3 36 ...	Wustrow	Wustrow, Stadt	03 4 35 ...	Bargstedt	Bargstedt
03 3 36 ...	Zernien	Zernien	03 4 35 ...	Fredenbeck	Klein Fredenbeck
38 Landkreis Soltau			03 4 35 ...	Harsefeld	Harsefeld, Flecken
03 3 38 ...	Munster	Munster, Stadt	03 4 35 ...	Himmelpforten	Himmelpforten
03 3 38 ...	Soltau-Land	Soltau, Stadt	03 4 35 ...	Kutenholz	Kutenholz
03 3 38 ...	Wietzenhof	Wietzenhof	03 4 35 ...	Oldendorf	Oldendorf
39 Landkreis Uelzen			36 Landkreis Verden		
03 3 39 ...	Bevensen	Bevensen, Stadt	03 4 36 ...	Dörverden-Diensthop.	Dörverden
03 3 39 ...	Bienenbüttel	Bienenbüttel			
03 3 39 ...	Bodenteich	Bodenteich, Flecken			
03 3 39 ...	Eimke	Eimke			
03 3 39 ...	Gerdau	Gerdau			

3. Ämter, Samt- und Verbandsgemeinden in den Ländern Schleswig-Holstein,
Niedersachsen, Nordrhein-Westfalen, Rheinland-Pfalz und Saarland

03 5 31 – 03 6 33

Statistische Kennziffer	Name	Verwaltungssitz	Statistische Kennziffer	Name	Verwaltungssitz
5 Reg.-Bez. Osnabrück			37 Landkreis Osnabrück		
31 Landkreis Aschendorf-Hümmling			03 5 37 ...	Belm	Belm
03 5 31 ...	Aschendorf (Ems)	Aschendorf (Ems), Stadt	03 5 37 ...	Bissendorf	Bissendorf
03 5 31 ...	Börger	Surwold	03 5 37 ...	Borgloh	Borgloh-Wellendorf
03 5 31 ...	Dersum	Dersum	03 5 37 ...	Darum-Gretesch-Lüstringen	Lüstringen
03 5 31 ...	Dörpen	Dörpen	03 5 37 ...	Dissen	Dissen, Stadt
03 5 31 ...	Esterwegen	Esterwegen	03 5 37 ...	Glandorf	Glandorf
03 5 31 ...	Kluse	Ahlen	03 5 37 ...	Glane	Glane-Visbeck
03 5 31 ...	Lathen	Lathen	03 5 37 ...	Hilter	Hilter am Teutoburger Wald
03 5 31 ...	Lorup	Lorup	03 5 37 ...	Holte	Holte-Sünsbeck
03 5 31 ...	Rhede (Ems)	Rhede (Ems)	03 5 37 ...	Icker-Vehrte	Vehrte
03 5 31 ...	Sögel	Sögel	03 5 37 ...	Laer	Laer
03 5 31 ...	Werlte	Werlte	03 5 37 ...	Niedermark	Gellenbeck
32 Landkreis Bersenbrück			03 5 37 ...	Schledehausen	Schledehausen
03 5 32 ...	Ankum	Ankum	38 Landkreis Wittlage		
03 5 32 ...	Bersenbrück	Bersenbrück, Stadt	03 5 38 ...	Bad Essen	Bad Essen
03 5 32 ...	Bippen	Bippen	03 5 38 ...	Barkhausen	Rabber
03 5 32 ...	Eggermühlen	Basum-Sussum	03 5 38 ...	Herringhausen-Stirpe-Ölingen	Herringhausen
03 5 32 ...	Gehrde	Gehrde	03 5 38 ...	Hunteburg	Welplage, Gemeindeteil Hunteburg
03 5 32 ...	Menslage	Menslage	03 5 38 ...	Lintorf	Lintorf
03 5 32 ...	Nortrup	Nortrup	03 5 38 ...	Ostercappeln	Ostercappeln
03 5 32 ...	Rieste	Rieste	03 5 38 ...	Venne	Vorwalde, Gemeindeteil Venne
33 Landkreis Grafschaft Bentheim			6 Reg.-Bez. Aurich		
03 5 33 ...	Emlichheim	Emlichheim	31 Landkreis Aurich (Ostfriesland)		
03 5 33 ...	Gildehaus	Gildehaus	03 6 31 ...	Großefehn	Ostgroßefehn
34 Landkreis Lingen			03 6 31 ...	Middels	Middels
03 5 34 ...	Altenlingen	Altenlingen	03 6 31 ...	Riepe	Riepe
03 5 34 ...	Baccum	Baccum	03 6 31 ...	Upstalsboom	Rahe
03 5 34 ...	Bawinkel	Bawinkel	03 6 31 ...	Walle-Georgsfeld	Walle
03 5 34 ...	Biene-Holthausen	Holthausen	03 6 31 ...	Wallinghausen	Wallinghausen
03 5 34 ...	Bramsche	Bramsche-Wesel	03 6 31 ...	Westerende Kreis Aurich	Westerende Kirchloog
03 5 34 ...	Freren	Freren, Stadt	03 6 31 ...	Wiegboldsbur	Wiegboldsbur
03 5 34 ...	Kirchspiel Emsbüren	Emsbüren	32 Landkreis Leer		
03 5 34 ...	Laxten-Brockhausen	Laxten	03 6 32 ...	Altes Amt Stickhausen	Stickhausen
03 5 34 ...	Salzbergen	Salzbergen	03 6 32 ...	Dollart	Ditzumerhammrich
35 Landkreis Melle			03 6 32 ...	Hollen	Hollen
03 5 35 ...	Buer	Buer	03 6 32 ...	Jemgum/Ems	Jemgum
03 5 35 ...	Gesmold	Gesmold	03 6 32 ...	Oberheiderland	Stapelmoor
03 5 35 ...	Melle	Altenmelle	03 6 32 ...	Overledinger Geest	Collinghorst
03 5 35 ...	Neuenkirchen	Neuenkirchen	03 6 32 ...	Uplengen	Remels
03 5 35 ...	Oldendorf	Oldendorf	03 6 32 ...	West-Overledingen	Flachsmeer
03 5 35 ...	Wellingholzhausen	Wellingholzhausen	33 Landkreis Norden		
36 Landkreis Meppen			03 6 33 ...	Dornum	Dornum, Flecken
03 5 36 ...	Emmeln	Emmeln	03 6 33 ...	Eilsum	Eilsum
03 5 36 ...	Haren (Ems)	Haren (Ems), Stadt	03 6 33 ...	Greetsiel	Greetsiel, Flecken
03 5 36 ...	Herzlake und Umgebung	Herzlake	03 6 33 ...	Hage	Hage, Flecken
03 5 36 ...	Kirchspiel Haselünne	Haselünne, Stadt			

3. Ämter, Samt- und Verbandsgemeinden in den Ländern Schleswig-Holstein,
Niedersachsen, Nordrhein-Westfalen, Rheinland-Pfalz und Saarland

03 6 33 – 05 3 36 300

Statistische Kennziffer	Name	Verwaltungssitz	Statistische Kennziffer	Name	Verwaltungssitz
33 Landkreis Norden			34 Landkreis Goslar		
03 6 33 ...	Hinte	Hinte	03 7 34 ...	Oderwald	Dorstadt
03 6 33 ...	Krummhörn	Loquard			
03 6 33 ...	Leybucht	Norden, Stadt			
03 6 33 ...	Pewsum	Pewsum, Flecken			
03 6 33 ...	Wybelsum	Wybelsum			
7 Verw.-Bez. Braunschweig			35 Landkreis Helmstedt		
32 Landkreis Braunschweig			03 7 35 ...	Bahrdorf	Bahrdorf
03 7 32 ...	Destedt	Destedt			
03 7 32 ...	Lehre	Lehre			
03 7 32 ...	Sickte	Obersickte			
03 7 32 ...	Thedinghausen	Thedinghausen			
03 7 32 ...	Vechelde	Vechelde			
03 7 32 ...	Weddel	Weddel			
33 Landkreis Gandersheim			36 Landkreis Wolfenbüttel		
03 7 33 ...	Auf dem Berge	Naensen	03 7 36 ...	Adersheim	Adersheim
03 7 33 ...	Greene	Greene, Flecken	03 7 36 ...	Asse	Groß Denkte
03 7 33 ...	Kreiensen	Kreiensen	03 7 36 ...	Börßum	Börßum
03 7 33 ...	Lutter am Barenberge	Lutter am Barenberge, Flecken	03 7 36 ...	Burgdorf-Assel	Burgdorf
			03 7 36 ...	Dettum	Dettum
			03 7 36 ...	Innerstetal	Baddeckenstedt
			03 7 36 ...	Salzdahlum	Salzdahlum
			03 7 36 ...	Semmenstedt	Semmenstedt
			03 7 36 ...	Süd Elm	Schöppenstedt, Stadt

05 Nordrhein-Westfalen *)

1/2 Reg.-Bez. Düsseldorf			1/2 38 Landkreis Rees		
2 31 Landkreis Dinslaken			05 1 38 300	Haldern	Haldern
05 2 31 200	Gahlen	Hünxe	05 1 38 400	Millingen	Millingen
			05 1 38 600	Ringenberg	Haminkeln
			05 2 38 700	Schermbach	Schermbach
1/2 32 Landkreis Düsseldorf-Mettmann			1 39 Rhein-Wupper-Kreis		
05 1 32 200	Angerland	Lintorf	05 1 39 200	Wermelskirchen	Wermelskirchen, Stadt
05 1 32 300	Gruiten	Gruiten			
05 1 32 400	Hubbelrath	Metzhausen			
1 34 Landkreis Grevenbroich			3 Reg.-Bez. Köln		
05 1 34 300	Evinghoven	Hoeningen	31 Landkreis Bergheim (Erft)		
05 1 34 500	Glehn	Glehn	05 3 31 200	Bedburg	Bedburg, Stadt
05 1 34 600	Hemmerden	Kapellen (Erft)	05 3 31 300	Bergheim (Erft)	Bergheim (Erft), Stadt
05 1 34 800	Korschenbroich	Korschenbroich	05 3 31 400	Buir	Buir
05 1 34 900	Nievenheim	Nievenheim	05 3 31 500	Elsdorf (Rhld.)	Elsdorf (Rhld.)
05 1 34 950	Norf	Norf	05 3 31 600	Horrem	Horrem
05 1 34 850	Rommerskirchen-Nettesheim	Rommerskirchen	05 3 31 700	Kerpen	Kerpen, Stadt
			05 3 31 800	Königshoven	Kaster, Stadt
1 35 Landkreis Kempen-Krefeld			36 Rheinisch-Bergischer Kreis		
05 1 35 300	Lank	Lank-Latum	05 3 36 200	Engelskirchen	Engelskirchen
			05 3 36 300	Kürten	Kürten

*) Gegliedert innerhalb der Landkreise nach Ämtern; in den nicht nachgewiesenen Landkreisen kommen Ämter nicht vor.

3. Ämter, Samt- und Verbandsgemeinden in den Ländern Schleswig-Holstein,
Niedersachsen, Nordrhein-Westfalen, Rheinland-Pfalz und Saarland

05 4 32 200 – 05 7 32 300

Statistische Kennziffer	Name	Verwaltungssitz	Statistische Kennziffer	Name	Verwaltungssitz
4 Reg.-Bez. Aachen			5 33 Landkreis Borken		
32 Landkreis Düren			05 5 33 300	Heiden-Reken	Heiden
05 4 32 200	Birgel	Düren, Stadt	05 5 33 400	Liedern-Werth	Bocholt, Stadt
05 4 32 300	Birkedorf	Birkedorf	05 5 33 700	Velen-Ramsdorf	Velen
05 4 32 400	Echtz	Schlich-D'horn	5 34 Landkreis Coesfeld		
05 4 32 500	Kreuzau	Kreuzau	05 5 34 400	Dülmen	Dülmen, Stadt
05 4 32 550	Langerwehe	Langerwehe	05 5 34 600	Osterwick	Osterwick
05 4 32 600	Lucherberg	Lucherberg	05 5 34 700	Rorup	Rorup
05 4 32 650	Merken	Mariaweiler-Hoven	5 35 Landkreis Lüdinhhausen		
05 4 32 700	Merzenich	Merzenich	05 5 35 200	Bork	Bork
05 4 32 750	Nideggen	Nideggen, Stadt	05 5 35 400	Herbern	Herbern
05 4 32 900	Straß-Bergstein	Gey	05 5 35 500	Lüdinhhausen	Lüdinhhausen, Stadt
05 4 32 950	Vettweiß	Vettweiß	05 5 35 600	Nordkirchen	Nordkirchen
33 Landkreis Erkelenz			05 5 35 700	Olfen	Olfen, Stadt
05 4 33 200	Baal	Baal	05 5 35 800	Ottmarsbocholt	Ottmarsbocholt
05 4 33 300	Erkelenz-Land	Erkelenz, Stadt	5 36 Landkreis Münster		
05 4 33 400	Holzweiler	Holzweiler	05 5 36 200	Nottuln	Nottuln
05 4 33 500	Myhl	Wildenrath	05 5 36 300	Roxel	Roxel
34 Landkreis Jülich			05 5 36 400	Sankt Mauritz	Münster (Westf.), Stadt
05 4 34 200	Aldenhoven	Aldenhoven	05 5 36 500	Telgte	Telgte, Stadt
05 4 34 300	Dürwiß	Dürwiß	05 5 36 600	Wolbeck	Wolbeck
05 4 34 400	Inden	Inden	6 37 Landkreis Recklinghausen		
05 4 34 500	Koslar	Koslar	05 6 37 300	Haltern	Haltern, Stadt
05 4 34 700	Stettelnich	Stettelnich	05 6 37 400	Hervest-Dorsten	Dorsten, Stadt
05 4 34 800	Titz	Titz	05 6 37 500	Marl	Marl, Stadt
35 Landkreis Monschau			05 6 37 600	Waltrop	Waltrop, Stadt
05 4 35 200	Imgenbroich	Imgenbroich	5 38 Landkreis Steinfurt		
05 4 35 300	Kalterherberg	Kalterherberg	05 5 38 500	Rheine	Rheine, Stadt
05 4 35 400	Kesternich	Kesternich	5 39 Landkreis Tecklenburg		
05 4 35 600	Simmerath	Simmerath	05 5 39 200	Hopsten	Hopsten
36 Landkreis Schleiden			05 5 39 300	Ibbenbüren	Ibbenbüren, Stadt
05 4 36 300	Harperscheid	Schleiden, Stadt	05 5 39 400	Lotte	Lotte
37 Selfkantkreis Geilenkirchen-Heinsberg			05 5 39 500	Riesenbeck	Riesenbeck
05 4 37 200	Baesweiler	Baesweiler	05 5 39 600	Tecklenburg	Tecklenburg, Stadt
05 4 37 300	Brachelen	Brachelen	5 40 Landkreis Warendorf		
05 4 37 600	Immendorf-Würm	Immendorf	05 5 40 200	Beelen	Beelen
05 4 37 700	Karken	Kirchhoven	05 5 40 400	Harsewinkel	Harsewinkel, Stadt
05 4 37 900	Waldfeucht	Waldfeucht	05 5 40 500	Ostbevern	Ostbevern
05 4 37 950	Wassenberg	Wassenberg	7 Reg.-Bez. Detmold		
5/6 Reg.-Bez. Münster			31 Landkreis Bielefeld		
5 31 Landkreis Ahaus			05 7 31 200	Brackwede	Brackwede, Stadt
05 5 31 600	Wessum	Wessum	05 7 31 300	Dornberg	Großdornberg
5 32 Landkreis Beckum			05 7 31 400	Heepen	Heepen
05 5 32 400	Liesborn-Wadersloh	Wadersloh	05 7 31 500	Jöllenbeck	Jöllenbeck
05 5 32 500	Oelde	Oelde, Stadt	32 Landkreis Büren		
05 5 32 600	Sendenhorst	Sendenhorst, Stadt	05 7 32 200	Atteln	Atteln
			05 7 32 300	Büren-Land	Büren, Stadt

3. Ämter, Samt- und Verbandsgemeinden in den Ländern Schleswig-Holstein,
Niedersachsen, Nordrhein-Westfalen, Rheinland-Pfalz und Saarland

05 7 32 400 – 05 8 42 400

Statistische Kennziffer	Name	Verwaltungssitz	Statistische Kennziffer	Name	Verwaltungssitz
32 Landkreis Büren			42 Landkreis Wiedenbrück		
05 7 32 400	Lichtenau	Lichtenau, Stadt	05 7 42 200	Avenwedde	Avenwedde
05 7 32 500	Salzkotten-Boke . . .	Salzkotten, Stadt	05 7 42 300	Herzebrock	Herzebrock
05 7 32 600	Wünnenberg	Fürstenberg	05 7 42 400	Reckenberg	Wiedenbrück, Stadt
			05 7 42 500	Rietberg	Rietberg, Stadt
			05 7 42 600	Verl	Verl
33 Landkreis Detmold			8/9 Reg.-Bez. Arnsberg		
05 7 33 400	Detmold-Land	Detmold, Stadt	8 32 Landkreis Arnsberg		
34 Landkreis Halle (Westf.)			05 8 32 200	Balve	Balve, Stadt
05 7 34 300	Halle (Westf.)	Halle (Westf.), Stadt	05 8 32 300	Freienohl	Freienohl (Sauerland)
05 7 34 400	Versmold	Versmold, Stadt	05 8 32 400	Hüsten	Neheim-Hüsten, Stadt
05 7 34 500	Werther (Westf.) . . .	Werther (Westf.), Stadt	05 8 32 500	Sundern (Sauerland) .	Sundern (Sauerland)
			05 8 32 600	Warstein	Warstein, Stadt
36 Landkreis Höxter			8 33 Landkreis Brilon		
05 7 36 200	Beverungen	Beverungen, Stadt	05 8 33 200	Bigge	Bigge
05 7 36 300	Brakel	Brakel, Stadt	05 8 33 300	Hallenberg	Hallenberg, Stadt
05 7 36 400	Driburg	Driburg (Westf.), Bad, Stadt	05 8 33 500	Niedermarsberg	Niedermarsberg, Stadt
05 7 36 500	Höxter-Land	Höxter, Stadt	05 8 33 600	Niedersfeld	Winterberg, Stadt
05 7 36 600	Lügde	Lügde, Stadt	05 8 33 700	Thülen	Brilon, Stadt
05 7 36 700	Nieheim	Nieheim, Stadt			
05 7 36 800	Steinheim	Steinheim, Stadt	9 34 Ennepe-Ruhr-Kreis		
05 7 36 900	Vörden	Vörden, Stadt	05 9 34 200	Blankenstein	Blankenstein, Stadt
			05 9 34 300	Breckerfeld	Breckerfeld, Stadt
38 Landkreis Lübbecke			05 9 34 400	Haßlinghausen	Haßlinghausen
05 7 38 200	Alswede	Alswede	05 9 34 500	Hattingen-Land	Hattingen, Stadt
05 7 38 300	Dielingen-Wehde . . .	Dielingen	05 9 34 600	Volmarstein	Volmarstein
05 7 38 400	Gehlenbeck	Gehlenbeck			
05 7 38 500	Hüllhorst	Hüllhorst	8/9 35 Landkreis Iserlohn		
05 7 38 600	Levern	Levern	05 8 35 200	Ergste	Ergste
05 7 38 700	Preußisch Oldendorf .	Preußisch Oldendorf, Stadt	05 8 35 300	Hemer	Hemer, Stadt
05 7 38 800	Rahden	Rahden	05 8 35 400	Menden	Menden (Sauerland), Stadt
			05 9 35 500	Westhofen	Westhofen, Stadt
39 Landkreis Minden			8 36 Landkreis Lippstadt		
05 7 39 200	Dützen	Dützen	05 8 36 200	Anröchte	Anröchte
05 7 39 300	Hartum	Hartum	05 8 36 300	Erwitte	Erwitte, Stadt
05 7 39 400	Hausberge a.d. Porta .	Hausberge a.d. Porta, Stadt	05 8 36 400	Rüthen	Rüthen, Stadt
05 7 39 500	Petershagen	Petershagen, Stadt	05 8 36 500	Störmede	Ehringhausen
05 7 39 600	Rehme	Werste			
05 7 39 700	Windheim	Lahde	8 37 Landkreis Meschede		
40 Landkreis Paderborn			05 8 37 200	Bestwig	Velmede
05 7 40 200	Altenbeken	Altenbeken	05 8 37 300	Eslohe	Eslohe (Sauerland)
05 7 40 300	Delbrück	Delbrück, Stadt	05 8 37 400	Fredeburg	Fredeburg, Stadt
05 7 40 400	Kirchbörchen	Börchen, Gemeindeteil Nordbörchen	05 8 37 500	Meschede	Meschede, Stadt
05 7 40 500	Schloß Neuhaus	Schloß Neuhaus	05 8 37 600	Schmallenberg	Schmallenberg, Stadt
41 Landkreis Warburg			8 42 Landkreis Wittgenstein		
05 7 41 200	Borgentreich	Borgentreich, Stadt	05 8 42 200	Berleburg	Berleburg, Stadt
05 7 41 300	Dringenberg-Gehrden .	Dringenberg, Stadt	05 8 42 300	Erndtebrück	Erndtebrück
05 7 41 400	Peckelsheim	Peckelsheim, Stadt	05 8 42 400	Laasphe	Laasphe, Stadt
05 7 41 500	Warburg-Land	Warburg, Stadt			

3. Ämter, Samt- und Verbandsgemeinden in den Ländern Schleswig-Holstein,
Niedersachsen, Nordrhein-Westfalen, Rheinland-Pfalz und Saarland

07 1 31 – 07 2 31

Statistische Kennziffer	Name	Verwaltungssitz	Statistische Kennziffer	Name	Verwaltungssitz
----------------------------	------	-----------------	----------------------------	------	-----------------

07 Rheinland-Pfalz *)

1 Reg.-Bez. Koblenz

31 Landkreis Ahrweiler

07 1 31 ...	Adenau	Adenau, Stadt
07 1 31 ...	Altenahr	Altenahr
07 1 31 ...	Antweiler	Antweiler
07 1 31 ...	Bad Niederbreisig	Bad Breisig
07 1 31 ...	Niederzissen	Niederzissen
07 1 31 ...	Ringen	Ringen

32 Landkreis Altenkirchen (Westerwald)

07 1 32 ...	Altenkirchen (Westerwald)	Altenkirchen (Westerwald), Stadt
07 1 32 ...	Betzdorf	Betzdorf, Stadt
07 1 32 ...	Daaden	Daaden
07 1 32 ...	Flammersfeld	Flammersfeld
07 1 32 ...	Gebhardshain	Gebhardshain
07 1 32 ...	Hamm	Hamm (Sieg)
07 1 32 ...	Kirchen/Sieg	Kirchen (Sieg)
07 1 32 ...	Weyerbusch	Weyerbusch
07 1 32 ...	Wissen	Wissen, Stadt

33 Landkreis Bad Kreuznach

07 1 33 ...	Kirn-Land	Kirn, Stadt
07 1 33 ...	Langenlonsheim	Langenlonsheim
07 1 33 ...	Meisenheim	Meisenheim, Stadt
07 1 33 ...	Monzingen	Monzingen
07 1 33 ...	Rüdesheim	Bad Kreuznach, Stadt
07 1 33 ...	Sobernheim	Sobernheim, Stadt
07 1 33 ...	Stromberg	Stromberg, Stadt
07 1 33 ...	Waldböckelheim	Waldböckelheim
07 1 33 ...	Wallhausen	Wallhausen
07 1 33 ...	Winterburg	Winterburg

34 Landkreis Birkenfeld

07 1 34 ...	Baumholder	Baumholder, Stadt
07 1 34 ...	Birkenfeld	Birkenfeld, Stadt
07 1 34 ...	Burglichtenberg in Berschweiler	Berschweiler bei Baumholder
07 1 34 ...	Herrstein	Herrstein
07 1 34 ...	Kempfeld	Kempfeld
07 1 34 ...	Rhaunen	Rhaunen
07 1 34 ...	Weierbach	Idar-Oberstein, Stadt

35 Landkreis Cochem-Zell

07 1 35 ...	Blankenrath	Blankenrath
07 1 35 ...	Cochem	Cochem, Stadt
07 1 35 ...	Kaisersesch	Kaisersesch
07 1 35 ...	Lutzerath	Lutzerath
07 1 35 ...	Senheim	Senheim
07 1 35 ...	Treis	Treis-Karden
07 1 35 ...	Zell (Mosel)	Zell (Mosel), Stadt

36 Landkreis Koblenz

07 1 36 ...	Rhens	Rhens
07 1 36 ...	Vallendar	Vallendar, Stadt
07 1 36 ...	Weißenthurm	Weißenthurm, Stadt
07 1 36 ...	Winningen	Winningen

37 Landkreis Mayen

07 1 37 ...	Andernach	Andernach, Stadt
07 1 37 ...	Burgbrohl	Burgbrohl
07 1 37 ...	Kelberg	Kelberg
07 1 37 ...	Kempnich	Kempnich
07 1 37 ...	Mayen	Mayen, Stadt
07 1 37 ...	Münstermaifeld	Münstermaifeld
07 1 37 ...	Niedermendig	Mendig, Stadt
07 1 37 ...	Polch	Polch

38 Landkreis Neuwied

07 1 38 ...	Asbach	Asbach
07 1 38 ...	Bad Honningen	Bad Honningen
07 1 38 ...	Dierdorf	Dierdorf, Stadt
07 1 38 ...	Engers	Engers, Stadt
07 1 38 ...	Linz a. Rhein	Linz a. Rhein, Stadt
07 1 38 ...	Neuerburg in Waldbreitbach	Waldbreitbach
07 1 38 ...	Neustadt (Wied)	Neustadt (Wied)
07 1 38 ...	Niederbieber-Segendorf	Niederbieber-Segendorf
07 1 38 ...	Pudersbach	Pudersbach
07 1 38 ...	Rengsdorf	Rengsdorf
07 1 38 ...	Unkel	Unkel, Stadt

40 Rhein-Hunsrück-Kreis

07 1 40 ...	Boppard	Boppard, Stadt
07 1 40 ...	Büchenbeuren	Büchenbeuren
07 1 40 ...	Gemünden	Gemünden
07 1 40 ...	Halsenbach	Halsenbach
07 1 40 ...	Kastellaun	Kastellaun, Stadt
07 1 40 ...	Kirchberg (Hunsrück)	Kirchberg (Hunsrück), Stadt
07 1 40 ...	Oberwesel	Oberwesel, Stadt
07 1 40 ...	Pfalzfeld	Pfalzfeld
07 1 40 ...	Rheinböllen	Rheinböllen
07 1 40 ...	Sankt Goar	Sankt Goar, Stadt
07 1 40 ...	Simmern	Simmern, Stadt

2 Reg.-Bez. Trier

31 Landkreis Bernkastel – Wittlich

07 2 31 ...	Bernkastel-Land	Bernkastel-Kues, Stadt
07 2 31 ...	Binsfeld	Binsfeld
07 2 31 ...	Enkirch	Enkirch
07 2 31 ...	Hetzerath	Hetzerath
07 2 31 ...	Kröv in Bausendorf	Bausendorf

*) Gegliedert innerhalb der Landkreise nach Verbandsgemeinden; in den nicht nachgewiesenen Landkreisen kommen Verbandsgemeinden nicht vor.

3. Ämter, Samt- und Verbandsgemeinden in den Ländern Schleswig-Holstein,
Niedersachsen, Nordrhein-Westfalen, Rheinland-Pfalz und Saarland

07 2 31 – 10 0 37 700

Statistische Kennziffer	Name	Verwaltungssitz	Statistische Kennziffer	Name	Verwaltungssitz
31 Landkreis Bernkastel-Wittlich			34 Landkreis Prüm		
07 2 31 ...	Lieser	Bernkastel-Kues, Stadt	07 2 34 ...	Birresborn	Birresborn
07 2 31 ...	Manderscheid	Manderscheid	07 2 34 ...	Bleialf	Bleialf
07 2 31 ...	Morbach	Morbach	07 2 34 ...	Daleiden-Leidenborn	Daleiden
07 2 31 ...	Mülheim (Mosel)	Mülheim (Mosel)	07 2 34 ...	Niederprüm-Pronsfeld	Prüm, Stadt
07 2 31 ...	Neumagen	Neumagen-Dhron	07 2 34 ...	Prüm-Land	Prüm, Stadt
07 2 31 ...	Oberkail	Oberkail	07 2 34 ...	Schönecken-Wetteldorf	Schönecken
07 2 31 ...	Thalfang	Thalfang	07 2 34 ...	Stadtkyll	Stadtkyll
07 2 31 ...	Wittlich-Land	Wittlich, Stadt	07 2 34 ...	Waxweiler	Waxweiler
07 2 31 ...	Zeltingen	Zeltingen-Rachtig			
32 Landkreis Bitburg			35 Landkreis Trier-Saarburg		
07 2 32 ...	Bickendorf	Bickendorf	07 2 35 ...	Ehrang	Trier, Stadt
07 2 32 ...	Bitburg-Land	Bitburg, Stadt	07 2 35 ...	Hermeskeil	Hermeskeil
07 2 32 ...	Dudeldorf	Dudeldorf	07 2 35 ...	Kell	Kell
07 2 32 ...	Echternacherbrück	Echternacherbrück	07 2 35 ...	Klüsserath	Klüsserath
07 2 32 ...	Körperich	Körperich	07 2 35 ...	Konz	Konz, Stadt
07 2 32 ...	Kyllburg	Kyllburg, Stadt	07 2 35 ...	Palzem	Palzem
07 2 32 ...	Neuerburg	Neuerburg, Stadt	07 2 35 ...	Ruwer	Trier, Stadt
07 2 32 ...	Oberweis	Oberweis	07 2 35 ...	Saarburg-Land	Saarburg, Stadt
07 2 32 ...	Speicher	Speicher	07 2 35 ...	Saarburg-Ost	Saarburg, Stadt
07 2 32 ...	Wolsfeld	Wolsfeld	07 2 35 ...	Schweich	Schweich
			07 2 35 ...	Tawern	Tawern
			07 2 35 ...	Trier-Land	Trier, Stadt
			07 2 35 ...	Welschbillig	Welschbillig
33 Landkreis Daun			3 Reg.-Bez. Rheinhessen-Pfalz		
07 2 33 ...	Daun	Daun, Stadt	36 Landkreis Kusel		
07 2 33 ...	Gerolstein	Gerolstein, Stadt	07 3 36 ...	Grumbach	Grumbach
07 2 33 ...	Gillenfeld	Gillenfeld			
07 2 33 ...	Hillesheim	Hillesheim	39 Landkreis Mainz-Bingen		
07 2 33 ...	Lissendorf in Birgel	Birgel	07 3 39 ...	Bacharach	Bacharach, Stadt
07 2 33 ...	Niederstadtfeld	Niederstadtfeld	07 3 39 ...	Bingerbrück	Bingen, Stadt

10 Saarland*)

31 Landkreis Homburg			10 0 34 500	Ludweiler/Warndt	Ludweiler/Warndt
10 0 31 200	Altheim	Altheim	10 0 34 600	Quierschied	Quierschied
10 0 31 300	Breitfurt	Breitfurt	10 0 34 700	Riegelsberg	Riegelsberg
10 0 31 400	Limbach bei Homburg	Limbach bei Homburg	35 Landkreis Saarlouis		
10 0 31 500	Medelsheim	Medelsheim	10 0 35 200	Bisten	Bisten
10 0 31 600	Walsheim	Walsheim	10 0 35 300	Bous/Saar	Bous/Saar
32 Landkreis Merzig-Wadern			10 0 35 400	Lebach	Lebach
10 0 32 200	Beckingen	Beckingen	10 0 35 500	Nalbach	Nalbach
10 0 32 300	Hilbringen	Hilbringen	10 0 35 600	Schmelz	Schmelz
10 0 32 400	Losheim	Losheim	10 0 35 700	Siersburg	Siersburg
10 0 32 500	Merzig-Land	Merzig, Stadt	10 0 35 800	Wadgassen	Wadgassen
10 0 32 600	Mettlach	Mettlach	10 0 35 900	Wallerfangen	Wallerfangen
10 0 32 700	Perl	Perl	36 Landkreis Sankt Ingbert		
10 0 32 800	Wadern	Wadern	10 0 36 200	Aßweiler	Aßweiler
10 0 32 900	Weiskirchen	Weiskirchen	10 0 36 300	Bebelsheim	Bebelsheim
33 Landkreis Ottweiler			10 0 36 400	Bliesmengen-Bolchen	Bliesmengen-Bolchen
10 0 33 200	Eppelborn	Eppelborn	10 0 36 500	Ommersheim	Ommersheim
10 0 33 300	Illingen	Illingen	10 0 36 600	Rubenheim	Rubenheim
10 0 33 400	Schiffweiler	Schiffweiler	37 Landkreis Sankt Wendel		
10 0 33 700	Wiebelskirchen	Wiebelskirchen	10 0 37 200	Niederkirchen i.O.	Niederkirchen i.O.
34 Landkreis Saarbrücken			10 0 37 300	Nohfelden	Nohfelden
10 0 34 200	Brebach	Brebach-Fechingen	10 0 37 400	Nonnweiler	Nonnweiler
10 0 34 300	Heusweiler	Heusweiler	10 0 37 500	Oberkirchen-Namborn	Sankt Wendel, Stadt
10 0 34 400	Kleinblittersdorf	Kleinblittersdorf	10 0 37 600	Sankt Wendel-Land	Sankt Wendel, Stadt
			10 0 37 700	Tholey	Tholey

*) Gegliedert innerhalb der Landkreise nach Ämtern.

4. Naturraumeinheiten in der Bundesrepublik Deutschland

01 - 07 1

Nummer des Naturraumes	Naturraumeinheit	Statistische Kennziffer 1)	Nummer des Naturraumes	Naturraumeinheit	Statistische Kennziffer 1)
01	Nördliche Kalkhochalpen	09 134,35,41,53, 7 48	04 3	Holzstöcke	08 147, 432,47
01 0	Hinterer Bregenzer Wald . . .	09 748	04 4	Unteres Illertal	08 147, 432,47, 09 7 16,18,37,42,45
01 1	Allgäuer Hochalpen	09 748	04 5	Donauried	08 113,37,47,09 7 12,13,18,32,33,36,45,49
01 2	Oberstdorfer Becken	09 748	04 6	Iller-Lech-Schotterplatten . .	09 114,43,50,7 13,14,31-33,36-43,45,47,49
01 3	Wettersteingebirge	09 141	04 7	Lech-Wertach-Ebenen	09 114,31,43,7 11,31,33,34,38,43,44,47,49
01 4	Karwendelgebirge	09 134,41	04 8	Aindlinger Terrassentreppe . .	09 131, 734,44
01 5	Loferer und Leoganger Alpen .	09 153			
01 6	Berchtesgadener Alpen	09 135			
02	Schwäbisch-Oberbayerische Voralpen	09 111,33-35,41,44,45,49,50,53,55, 7 35,48,50	05	Isar-Inn-Schotterplatten	09 112,14,15,32,33,36-40,43-47,52-54,56, 236,44, 734
02 0	Vorderer Bregenzer Wald . . .	09 748, 50	05 0	Fürstfeldbrucker Hügelland . .	09 114,40,43,52, 734
02 1	Vilser Gebirge	09 735,48	05 1	Münchener Ebene	09 112,15,33,36-40, 45, 47,52, 56
02 2	Ammergebirge	09 141,50, 735	05 2	Isen-Sempr-Hügelland	09 137,38,46,54
02 3	Niederwerdenfelser Land . . .	09 141	05 3	Alzplatte	09 132,44,46,53,54
02 4	Kocheler Berge	09 134,41,55	05 4	Unteres Innthal	09 132,46,54,236,44
02 5	Mangfallgebirge	09 133,34,45,49			
02 6	Kufsteiner Becken	09 149	06	Unterbayerisches Hügelland . .	09 112,13,31,32,36,38-40,42,46,48,51, 211,12,14,31-34,36,37,39-44,46,47,49,50, 313,43, 533,717,34,44
02 7	Chiemgauer Alpen	09 111,35,44,49,53	06 0	Isar-Inn-Hügelland	09 132,38,39,46,212,33,34,36,39,40,43,44,49,50
03	Voralpines Hügel- und Moorland .	08 336,44,45,432,39,42-44,47, 09 116,17,32-35,37,40,41,43-45,49,50,52-56, 7 14,15,20,35,38,39,41,42,48,50	06 1	Unteres Isartal	09 138,39, 212,33,39,40
03 0	Hegäu	08 336,44	06 2	Donau-Isar-Hügelland	09 112,31,36,39,40,42,48,51, 233,37,39-42,46,47, 313,43, 734
03 1	Bodenseebecken	08 336,44,45,439,44,09 720,50	06 3	Donaumoos	09 113,31,42,48,51, 237, 533,717,44
03 2	Oberschwäbisches Hügelland . .	08 344,45, 432,39,42-44	06 4	Dungau	09 211,14,31-33,39,42,47,50,313,43
03 3	Westallgäuer Hügelland	08 439,44, 47,09 720,48,50	07	Oberpfälzisch-Obermainisches Hügelland	09 311,14,15,31,33-37,39,40,45,46,48, 412,16,18,32,33,38-40,43,45
03 4	Adelegg	08 447, 09 739,48, 750	07 0	Oberpfälzisches Hügelland . .	09 311,14,15,31,33-37,39,40,45,46, 432,43
03 5	Iller-Vorberge	09 715,35,38,39,41,42,48,50	07 1	Obermainisches Hügelland . .	09 412,16,18,32,33,38-40,43,45
03 6	Lech-Vorberge	09 150, 714,35,38,41			
03 7	Ammer-Loisach-Hügelland . .	09 134,40,41,43,45,50,52,55,56			
03 8	Inn-Chiemsee-Hügelland . . .	09 116,17,33,37,45,47,49,53,54			
03 9	Salzachhügelland	09 117,32,35,44,53			
04	Donau-Ille-Lech-Platten . . .	08 113,37,47,344,45, 432,34,39,42,43,46,47,09 114,31,43,50,7 11-14,16,18,31-34,36-45,47,49			
04 0	Donau-Ablach-Platten	08 344,45, 432,34,42,43,46			
04 1	Riß-Aitrach-Platten	08 432,39,42,47,09 739,42			
04 2	Hügelland der unteren Riß . .	08 113,47, 432,34,42			

1) der im vorstehenden Naturraum vorkommenden Verwaltungsbezirke.

4. Naturraumeinheiten in der Bundesrepublik Deutschland

08 - 12 6

Nummer des Naturraumes	Naturraumeinheit	Statistische Kennziffer 1)	Nummer des Naturraumes	Naturraumeinheit	Statistische Kennziffer 1)
08	Fränkische Alb (Frankenalb) . .	09 1 42, 2 37, 3 12, 13, 31-33, 35, 38, 42-44, 46, 4 31, 32, 34, 35, 39, 40, 43, 46, 5 12, 18, 33, 37-40, 42, 47, 7 17, 33, 44, 46	10 5	Stuttgarter Bucht	08 1 12, 35, 49
			10 6	Filder	08 1 12, 33, 35, 43
			10 7	Schurwald und Welzheimer Wald	08 1 32, 35, 36, 45, 49
			10 8	Schwäbisch-Fränkische Waldberge	08 1 11, 31, 32, 34, 38, 41, 44-46, 09 5 32
08 0	Nördliche Frankenalb	09 3 31, 35, 46, 4 31, 32, 34, 35, 39, 40, 43, 46, 5 38, 40	11	Fränkisches Keuper-Lias-Land	08 1 31, 34, 09 3 12, 32, 38, 4 11, 13, 14, 31, 33-36, 38, 40, 43, 46, 5 11, 13-15, 17, 18, 31, 32, 34-47, 6 36, 38, 40, 41, 43, 44, 7 46
08 1	Mittlere Frankenalb	09 3 12, 13, 31-33, 38, 42, 43, 46, 5 38, 42	11 0	Vorland der Südlichen Frankenalb	09 5 18, 32, 37, 39, 47, 7 46
08 2	Südliche Frankenalb	09 1 42, 2 37, 3 13, 32, 42-44, 5 12, 18, 33, 37, 39, 47, 7 17, 33, 44, 46	11 1	Vorland der Mittleren Frankenalb	09 3 12, 32, 38, 5 39, 42, 45
09	Schwäbische Alb (Schwabenalb)	08 1 13, 31, 36, 37, 43, 45, 47, 3 32, 36, 44, 47, 4 31, 34, 36, 38, 40-43, 45, 46, 09 7 32, 33, 45, 46	11 2	Vorland der Nördlichen Frankenalb	09 4 14, 31, 34, 35, 43, 46, 5 13, 34, 38, 40, 42
09 0	Randen (Klettgau- u. Randenalb)	08 3 32, 36, 47	11 3	Mittelfränkisches Becken . .	08 1 31, 09 3 38, 4 11, 14, 31, 35, 36, 5 11, 13-15, 17, 31, 32, 34-37, 39-43, 45, 47
09 1	Hegaualb	08 3 32, 36, 44, 4 43, 46	11 4	Frankenhöhe	08 1 34, 09 5 31, 32, 35, 41, 43, 46
09 2	Baaralb und Oberes Donautal .	08 3 32, 44, 4 43, 46	11 5	Steigerwald	09 4 31, 36, 5 41, 44, 46, 6 38, 40, 43
09 3	Hohe Schwabenalb	08 3 44, 4 31, 36, 41, 43, 46	11 6	Haßberge	09 4 31, 6 36, 40, 41, 44
09 4	Mittlere Kuppenalb	08 1 36, 43, 45, 47, 4 36, 38, 40, 43, 45	11 7	Itz-Baunach-Hügelland . . .	09 4 11, 13, 31, 33, 38, 40, 46, 6 36, 41, 44
09 5	Mittlere Flächenalb	08 1 13, 47, 4 31, 34, 38, 42, 43	12	Gäuplatten im Neckar- und Tauberland	08 1 11, 12, 32-34, 38-42, 44, 46, 48, 49, 2 12, 14, 31-34, 36-39, 3 32, 40, 46, 47, 4 33, 35-37, 41, 45, 46, 09 5 16, 35, 43, 46, 6 46, 50, 52
09 6	Albuch und Härtsfeld	08 1 31, 36, 37, 45, 47, 09 7 32, 45	12 0	Alb-Wutach-Gebiet	08 3 32, 40, 47
09 7	Lonetal-Flächenalb (Niedere Alb)	08 1 13, 37, 47, 09 7 32, 45	12 1	Baar	08 3 32, 40, 46, 4 41, 46
09 8	Riesalb	08 1 31, 37, 09 7 32, 33, 46	12 2	Obere Gäue	08 1 33, 40, 2 37, 3 46, 4 33, 35-37, 41, 45, 46
10	Schwäbisches Keuper-Lias-Land	08 1 11, 12, 31-36, 38, 40, 43-47, 49, 4 31, 36, 37, 40, 41, 45, 46, 09 5 32, 7 19, 33, 46	12 3	Neckarbecken	08 1 11, 12, 32, 38, 40, 41, 48, 49, 2 14, 36, 37
10 0	Vorland der westlichen Schwäbischen Alb	08 4 31, 36, 37, 41, 45, 46	12 4	Strom- und Heuchelberg . . .	08 1 38, 41, 48, 2 37, 38
10 1	Vorland der mittleren Schwäbischen Alb	08 1 35, 36, 43, 45, 47, 4 36, 40, 45	12 5	Kraichgau	08 1 11, 38, 48, 2 12, 14, 31, 33, 34, 36-38, 4 33
10 2	Vorland der östlichen Schwäbischen Alb	08 1 31, 32, 45, 09 5 32, 7 46	12 6	Kocher-Jagst-Ebenen	08 1 34, 38, 39, 42, 44, 46, 2 32, 36, 39
10 3	Ries	08 1 31, 09 7 19, 33, 46			
10 4	Schönbuch und Glemswald . .	08 1 12, 33, 35, 40, 43, 4 40, 45			

1) der im vorstehenden Naturraum vorkommenden Verwaltungsbezirke.

4. Naturraumeinheiten in der Bundesrepublik Deutschland

12 7 - 20 3

Nummer des Naturraumes	Naturraumeinheit	Statistische Kennziffer 1)	Nummer des Naturraumes	Naturraumeinheit	Statistische Kennziffer 1)
12 7	Hohenloher und Haller Ebene .	08 1 34,38,39,42, 44,46, 2 36, 09 5 16,35,43,46	15 1	Gründenschwarzwald u. Enzhöhen	08 2 34,37, 3 11,31,41,42, 48, 4 33,35
12 8	Bauland	08 1 38,39, 2 32, 36,39	15 2	Nördlicher Talschwarzwald . .	08 3 11,31,41, 42,48, 4 33,35
12 9	Tauberland	08 1 34,39,42, 2 39, 09 6 46, 50,52	15 3	Mittlerer Schwarzwald	08 3 12,32-34, 37,40,41,46, 48, 4 35,41
13	Mainfränkische Platten	08 1 42, 2 39, 09 4 13,33, 09 5 43,44,46, 6 12-15,33,34, 37-47,50-52	15 4	Südöstlicher Schwarzwald . .	08 3 32-34,40, 46,47
13 0	Ochsenfurter und Gollachgau .	08 1 42, 2 39, 09 5 43,44,46, 6 15,43,50,52	15 5	Hochschwarzwald	08 3 12,34, 38-40,43,47
13 1	Windsheimer Bucht	09 5 43,46	16	Hochrheingebiet	08 3 38,43,47
13 2	Marktheidenfelder Platte	08 2 39, 09 6 15, 42,45,46,52	16 0	Hochrheintal	08 3 38,43,47
13 3	Mittleres Maintal	09 6 13,15,38, 42,43,50-52	16 1	Dinkelberg	08 3 38,43
13 4	Gäuplatten im Maindreieck . .	09 6 13,15,38, 42,43,50-52	17	Haardtgebirge	07 3 12,16,17,32, 33,35,37,40
13 5	Wern-Lauer-Platte	09 6 12,15,33, 34,37,39,42, 51,52	17 0	Haardt	07 3 12,16,17,32, 33,35,37,40
13 6	Schweinfurter Becken	09 6 14,51	17 1	Dahner Felsenland	07 3 37,40
13 7	Steigerwaldvorland	09 6 13,38,40, 43,51	18	Pfälzisch-Saarländisches Muschelkalkgebiet	07 3 17,20,35, 40,41, 10 0 11, 31,32,34-36
13 8	Grabfeldgau	09 4 13,33, 6 33, 34,40,41,44,47	18 0	Zweibrücker Westrich	07 3 17,20,35 40,41, 10 0 31, 36
13 9	Hesselbacher Waldland	09 6 14,33,40, 41,51	18 1	Bliesgau	07 3 41, 10 0 11, 31,34,36
14	Odenwald, Spessart und Südrhön	06 1 11,32,34-36, 38,40,51,08 2 11, 32,33,35,36,38, 39, 09 6 11,12, 31-35,37,39,42, 45-49	18 2	Merziger Muschelkalkplatte .	10 0 32,35
14 0	Südrhön	06 1 51,09 6 12, 33-35,37,39,47	19	Saar-Nahe-Bergland	07 1 33,34,40, 3 12,31,33,35,36, 10 0 11,31-37
14 1	Sandsteinspessart	06 1 40,51,08 2 39, 09 6 11,31,32,37, 42,45,46,48,49	19 0	Prims-Blies-Hügelland . . .	10 0 31-35,37
14 2	Vorderer Spessart	06 1 40, '09 6 11, 31,32	19 1	Mittelsaarländisches Waldland.	10 0 11,31, 33-36
14 3	Büdingen Wald	06 1 34,40,51	19 2	Kaiserslauterer Senke	07 3 12,33,35,36, 10 0 31
14 4	Sandsteinodenwald	06 1 32,36,38 08 2 11,32,33,35, 36,38,39, 09 6 32, 48,49	19 3	Glan-Alsenz-Berg- und Hügelland	07 1 33,34, 3 31, 33,35,36, 10 0 31, 33,37
14 5	Vorderer Odenwald	06 1 11,32,35,36, 38,08 2 11,33,35	19 4	Oberes Nahebergland	07 1 33,34, 3 36, 10 0 32,33,35,37
15	Schwarzwald	08 1 40, 2 14, 34,37, 3 11,12, 31-34,37-43, 46-48, 4 33,35, 37,41	19 5	Soonwaldvorstufe	07 1 33,40
15 0	Schwarzwald-Randplatten . .	08 1 40, 2 14, 34,37, 3 42, 4 33,35,37	20	Südliches Oberrheintiefland . .	08 3 12,33,34, 38,39
			20 0	Markgräfler Rheinebene . . .	08 3 33,34, 38,39
			20 1	Markgräfler Hügelland	08 3 38,39
			20 2	Freiburger Bucht	08 3 12,33, 34,39
			20 3	Kaiserstuhl	08 3 33,34

1) der im vorstehenden Naturraum vorkommenden Verwaltungsbezirke.

4. Naturraumeinheiten in der Bundesrepublik Deutschland

21 – 28 1

Nummer des Natur- raumes	Naturraumeinheit	Statistische Kenn- ziffer 1)	Nummer des Natur- raumes	Naturraumeinheit	Statistische Kenn- ziffer 1)
21	Mittleres Oberrheintiefland . . .	08 3 11,31, 33-35,37,41,42	24	Hunsrück	07 1 11,33-36,40, 211,31,35, 339, 10 032,37
21 0	Offenburger Rheinebene . .	08 3 11,31, 33-35,37,41,42	24 0	Soonwald	07 1 33,40, 2 31
21 1	Lahr-Emmendinger Vorberge .	08 3 33,37,41	24 1	Simmerner Mulde	07 1 34,40, 2 31
21 2	Ortenau-Bühler Vorberge . .	08 3 11,31,35, 41,42	24 2	Hoch- und Idarwald	07 1 34, 2 31,35, 10 0 32,37
22	Nördliches Oberrheintiefland . .	06 1 11,32,35,42, 07 1 33, 3 11, 13-16,18,19,31-34, 37-39, 08 2 11-13,31, 33-35, 3 31, 42	24 3	Hunsrückhochfläche	07 1 34-36,40, 231,35, 10 032
22 0	Haardttrand	07 3 13,16,32,34, 37	24 4	Rheinhunsrück	07 1 11,36,40, 3 39
22 1	Vorderpfälzer Tiefland	07 3 11,13,14,16, 18,19,31,32,34 37-39	24 5	Moselhunsrück	07 1 35,36,40, 231,35
22 2	Nördliche Oberrheinniederung .	06 1 32,42, 07 3 11,14,15,18, 19,31,32,34,38,39, 08 2 12,13,31, 34,35, 3 31,42	24 6	Saar- Ruwer- Hunsrück	07 2 11,31,35, 10 032
22 3	Hardtebenen	08 2 12,31, 33-35, 3 31,42	25	Moseltal	07 1 35,37,40, 211,31,35, 10 032
22 4	Neckar-Rhein- Ebene	08 2 11,13, 33,35	25 0	Mittleres Moseltal	07 1 35,37, 40, 2 11,31, 35
22 5	Hessische Rheinebene	06 1 11,32, 35, 42, 08 2 13,35	25 1	Wittlicher Senke	07 2 31, 35
22 6	Bergstraße	06 1 11,32, 35, 08 2 11,33,35	25 2	Unteres Saartal	07 2 35, 10 0 32
22 7	Rhein Hessisches Tafel- und Hügelland	07 3 15,19,31-33, 38,39	26	Gutland	07 2 11, 31, 32,35, 10 0 32
22 8	Unteres Naheland	07 1 33, 3 31,33, 39	26 0	Mosel- Saar- Gau	07 2 32,35, 10 0 32
23	Rhein- Main- Tiefland	06 1 11,12,14-16, 34-36,38-43,46, 48-50,52, 07 3 15,39, 09 6 11,31,32,49	26 1	Bitburger Gutland	07 2 11, 31,32, 35
23 0	Messeler Hügelland	06 1 11,35,36,49	26 2	Ferschweiler Plateau	07 2 32
23 1	Reinheimer Hügelland	06 1 11,35,36,38, 09 6 32,49	27	Ostefel	05 3 33,37, 432,36,07 1 31, 35,37, 231-35
23 2	Untermainebene	06 1 11,12,14-16, 35,36,42,43,46,49, 09 6 11,31,32,39	27 0	Moseleifel (Niedereifel)	07 1 35,37, 231,33,35
23 3	Ronneburger Hügelland	06 1 34,39,40,43, 09 6 31	27 1	Östliche Hocheifel	07 1 31,35,37, 2 33
23 4	Wetterau	06 1 12,34,39,41, 43,48	27 2	Ahreifel	05 3 33,37 436, 07 1 31
23 5	Main- Taunusvorland	06 1 12,16,46,48	27 4	Münstereifeler Wald	05 3 33,37 436, 07 1 31
23 6	Rheingau	06 1 16,50,52	27 5	Mechernicher Voreifel	05 3 33,37 432,36
23 7	Ingelheimer Rheinebene	07 3 15,39	27 6	Kalkeifel	05 436, 07 1 31, 2 33,34
			27 7	Kyllburger Waldeifel	07 2 31-34
			28	Westefel	05 4 11,31,32, 35,36, 07 2 32-34
			28 0	Isleik	07 2 32,34
			28 1	Westliche Hocheifel	05 4 35,36, 07 2 33,34

1) der im vorstehenden Naturraum vorkommenden Verwaltungsbezirke.

4. Naturraumeinheiten in der Bundesrepublik Deutschland

28 2 - 34 5

Nummer des Natur- raumes	Naturraumeinheit	Statistische Kenn- ziffer 1)	Nummer des Natur- raumes	Naturraumeinheit	Statistische Kenn- ziffer 1)
28 2	Rureifel	05 4 31,32, 35,36	33	Bergisch-Sauerländisches Gebirge (Süderbergland)	05 1 11,15,20, 22,24,39, 1/2 32, 2 12, 13,17, 3 12, 35-37, 7 32, 8 17,18,20, 31-33,36-40, 42, 8/9 35, 9 11,13,14,23, 34,41,06 133, 37, 232,42, 07 132,39
28 3	Hohes Venn	05 4 11,31, 32,35	33 0	Mittelsieg-Bergland	05 3 35,37, 8 38,39, 07 132, 39
29	Mittelrheingebiet	05 3 11,37, 06 150, 07 1 11,31,33, 35-38,40,41, 3 39	33 1	Siegerland	05 8 20,38,39, 06 137, 07 132
29 0	Oberes Mittelrheintal	06 150, 07 1 11,33,36,40, 41, 3 39	33 2	Ostsauerländer Gebirgsrand	05 7 32, 8 33, 42, 06 133, 232,42
29 1	Mittelrheinisches Becken	07 1 11,35-38, 40	33 3	Hochsauerland (Rothaargebirge)	05 8 33,37-39, 42, 06 133,37, 232,42
29 2	Unteres Mittelrheingebiet	05 3 11,37, 07 131,37,38	33 4	Nordsauerländer Oberland	05 7 32, 8 32, 33,36,37,40
30	Taunus	06 1 16,39,45-48, 50,52-54, 07 1 41	33 5	Innersauerländer Senken	05 8 31-33, 37,38
30 0	Vortaunus	06 1 16,39,46,48, 52	33 6	Westsauerländer Oberland	05 3 35, 8 17, 18,31,32, 37-39,42, 8/9 35, 9 14,34
30 1	Hoher Taunus	06 1 16,39,46,48, 50,52,53	33 7	Bergisch-Sauerländisches Unterland	05 1 11,24, 1/2 32, 2 12, 13,17, 8 17, 18,32,40, 8/9 35, 9 11, 13,14,23,34,41
30 2	Östlicher Hintertaunus	06 1 39,45-47, 52-54	33 8	Bergische Hochflächen	05 1 15,20,22, 24,39, 1/2 32, 3 12,35-37, 8 31, 9 34
30 3	Idsteiner Senke	06 1 45,52	33 9	Bergland der oberen Agger und Wiehl	05 3 35-37, 8 31,38
30 4	Westlicher Hintertaunus	06 1 45,50,52, 07 1 41	34	Westhessisches Bergland	03 2 37, 05 7 32,36,41, 8 33, 06 113, 31,39,41,54, 2 12, 13,32,33,36, 38-40,42,44, 45
31	Lahntal	06 1 45,47,54, 07 1 11,41,42	34 0	Waldecker Tafelland	05 8 33,06 2 32, 42,44
31 0	Unteres Lahntal	07 1 11,41	34 1	Ostwaldecker Randsenken	05 7 32,41, 06 2 33,42,44
31 1	Limburger Becken	06 1 45,47, 07 1 41,42	34 2	Habichtswälder Bergland	06 2 12,33,36, 38,44
31 2	Weilburger Lahntal	06 1 47,54	34 3	Westhessische Senke	03 2 37, 05 7 36, 06 1 31, 2 12,33,36,38, 40,44,45
32	Westerwald	05 3 37,8 39,42, 06 1 33,37,45,47, 54, 2 32,39, 07 1 11,32,36,38, 39,41,42	34 4	Kellerwald	06 2 32,33,42,45
32 0	Gladenbacher Bergland	05 8 42, 06 1 33,37,54, 232,39	34 5	Burgwald	06 2 32,39
32 1	Dilltal	05 8 39, 06 1 33,37,54			
32 2	Hoher Westerwald	05 8 39, 06 1 37, 07 1 32,39			
32 3	Oberwesterwald	05 8 39, 06 1 37,45,47,54, 07 1 39,42			
32 4	Niederwesterwald	05 3 37, 06 1 45, 07 1 11,32,36,38, 39,41,42			

1) der im vorstehenden Naturraum vorkommenden Verwaltungsbezirke.

4. Naturraumeinheiten in der Bundesrepublik Deutschland

34 6 – 40

Nummer des Natur- raumes	Naturraumeinheit	Statistische Kenn- ziffer 1)	Nummer des Natur- raumes	Naturraumeinheit	Statistische Kenn- ziffer 1)
34 6	Oberhessische Schwelle	06 1 31, 2 32, 33, 39, 45	37	Weser-Leine-Bergland	03 1 11, 33-35, 38, 39, 2 11, 12, 31-39, 41, 712, 13, 33, 34, 36, 05 7 36, 39, 06 2 36, 38, 43
34 7	Amöneburger Becken	06 1 31, 2 39	37 0	Solling, Bramwald und Reinhardswald	03 2 33, 36-38, 05 7 36, 06 2 36, 38
34 8	Marburg-Gießener Lahntal	06 1 13, 39, 41, 54, 2 13, 39,	37 1	Sollingvorland	03 1 34, 2 33, 34, 36-38, 7 33, 06 2 43
34 9	Vorderer Vogelsberg	06 1 13, 31, 41, 2 39	37 2	Leine-Ilme-Senke	03 2 11, 33, 34, 38, 06 2 43
35	Osthessisches Bergland	03 2 34, 37, 06 1 31, 34, 39-41, 44, 51, 2 11, 12, 31, 33-38, 40, 41, 43, 45, 09 6 33-35, 47	37 3	Göttingen-Northeimer Wald	03 2 11, 32, 34, 38
35 0	Unterer Vogelsberg	06 1 31, 34, 39-41, 44, 51, 2 34	37 4	Eichsfelder Becken (Goldene Mark)	03 2 32, 34, 38
35 1	Hoher Vogelsberg (mit Ober- wald)	06 1 31, 34, 40, 44	37 5	Unteres Eichsfeld	03 2 32, 34
35 2	Fuldaer Senke	06 1 44, 2 11, 34, 37	37 6	Südwestliches Harzvorland	03 2 32, 33, 38, 39, 41, 7 33
35 3	Vorder- und Kuppenrhön (mit Landrücken)	06 1 51, 2 34, 35, 37, 09 6 34, 35, 47	37 7	Alfelder Bergland (mit Ith und Hils)	03 1 34, 2 31, 36, 7 33
35 4	Lange Rhön	06 2 34, 09 6 33-35, 47	37 8	Calenberger Bergland	03 1 11, 33-35, 38, 39, 2 31, 36, 05 7 39
35 5	Fulda-Haune-Tafelland	06 1 31, 44, 2 11, 34, 35, 37, 45	37 9	Innerstebergland	03 2 12, 31, 35, 7 12, 13, 33, 34, 36
35 6	Knüll und Homberger Bergland	06 2 33, 35, 40, 45	38	Harz	03 2 39, 41, 7 12, 31, 33, 34, 36
35 7	Fulda-Werra-Bergland	03 2 37, 06 2 12, 31, 33, 35, 36, 38, 40, 41, 43	38 0	Oberharz	03 2 39, 41, 7 12, 33, 34
35 8	Unteres Werratal	03 2 34, 37, 06 2 31, 43	38 1	Mittelharz	03 2 39, 41, 7 12, 31, 36
35 9	Salzunger Werrabergland	06 2 31, 35, 37, 41	38 2	Unterharz	03 2 39, 41, 7 31
36	Oberes Weserbergland	03 1 11, 33, 34, 38, 2 36, 38, 05 7 12, 32, 33, 35-37, 39-41, 06 2 36, 42, 44	39	Thüringisch-Fränkisches Mittelgebirge	09 3 36, 40, 47, 4 15, 17, 19, 32, 33, 37-39, 41, 42, 44, 45, 47
36 0	Warburger Börde	05 7 41, 06 2 36, 42, 44	39 0	Südliches Vorland des Thürin- ger Waldes	09 4 33
36 1	Oberwälder Land	03 1 34, 05 7 36, 41, 06 2 36	39 2	Thüringer Schiefergebirge	09 4 15, 37-39, 41, 42, 45
36 2	Paderborner Hochfläche	05 7 32, 33, 40	39 3	Münchberger Hochfläche	09 4 15, 32, 37, 39, 41, 42, 44, 45, 47
36 3	Esge	05 7 32, 33, 36, 40, 41	39 4	Hohes Fichtelgebirge	09 3 36, 40, 47, 4 17, 32, 41, 44, 47
36 4	Lipper Bergland	03 1 11, 33, 34, 05 7 12, 33, 35-37, 39	39 5	Selb-Wunsiedler Hochfläche	09 3 36, 47, 4 17, 19, 44, 47
36 5	Pyrmonter Bergland	03 1 34, 2 36, 05 7 33, 36, 37	39 6	Naab-Wondreb-Senke	09 3 40, 47
36 6	Rinteln-Hamelner Weserland	03 1 11, 33, 34, 38, 05 7 35, 37, 39	40	Oberpfälzer und Bayerischer Wald	09 2 11, 13, 31, 32, 35, 38, 43, 45, 47, 48, 50-52, 3 13, 15, 31, 33, 34, 37, 39-41, 43, 45, 47-49
36 7	Holzwindener Wesertal	03 1 34, 2 36, 38, 05 7 36			
36 8	Weserengtal von Bodenwerder	03 1 34, 2 36			

1) der im vorstehenden Naturraum vorkommenden Verwaltungsbezirke.

4. Naturraumeinheiten in der Bundesrepublik Deutschland

40 0 – 55 0

Nummer des Natur- raumes	Naturraumeinheit	Statistische Kenn- ziffer 1)	Nummer des Natur- raumes	Naturraumeinheit	Statistische Kenn- ziffer 1)
40 0	Hinterer Oberpfälzer Wald	09 3 34,40,41, 47-49	53	Unteres Weserbergland	03 5 11,32,35, 37,38,05 5 38, 39,7 11,12,31, 33-35,37-39
40 1	Vorderer Oberpfälzer Wald	09 3 15,31,34, 37,39-41,45, 47-49	53 0	Bielefelder Osning	05 7 11,31,33, 34,37
40 2	Cham-Further Senke	09 2 38, 3 34, 45,49	53 1	Ravensberger Hügelland	03 5 35,37,38, 05 7 11,12,31, 33-35,37-39
40 3	Hinterer Bayerischer Wald	09 2 35,38,45, 48,52	53 2	Östliches Wiehengebirge	03 5 35,38, 05 7 35,38,39
40 4	Regensenke	09 2 31,32,35, 38,45,48, 3 34,45	53 3	Lübbecker Lößland	03 5 35,38, 05 7 38,39
40 5	Vorderer Bayerischer Wald	09 2 11,31,32, 35,45,48	53 4	Tecklenburger Osning	03 5 35,37, 05 5 38,39, 7 34
40 6	Falkensteiner Vorwald	09 2 11,31,32, 47, 3 13,33,34, 43,45	53 5	Osnabrücker Hügelland	03 5 11,32,35, 37,38,05 5 39
40 7	Lallinger Winkel	09 2 11,32	53 6	Westliches Wiehengebirge	03 5 32,37,38
40 8	Passauer Abteiland und Neu- burger Wald	09 2 13,32,35, 43,50,52	54	Westfälische Tieflandsbucht	03 5 33,34,37, 05 1/2 32, 2 13,17,19,31, 5 15,31-36, 38-40, 6 12-14,16,37, 7 31-34,37,40, 42,8 32,36,40, 8/9 35,9 11-13, 15,16,19, 21-23,41
40 9	Wegscheider Hochfläche	09 2 13,38,43, 51,52	54 0	Ostmünsterland	03 5 37, 05 5 15, 32,36,38-40, 7 31-33,34,37, 40,42, 8 36
41	Vogtland	09 4 15,37, 42,44	54 1	Kernmünsterland	05 5 15,31,32, 34-36,38,40, 6 37, 7 42, 8 36, 40,9 15,41
41 0	Ostthüringisch-Vogtländische Hochflächen	09 4 37,42	54 2	Hellwegbörden	05 7 32,33,40, 8 32,36,40, 8/9 35,9 13,15, 19,41
41 1	Mittelvogtländisches Kuppen- land	09 4 15,37,44	54 3	Emscherland	05 2 13,17,19, 6 12-14,16,37, 9 12,13,16, 19,21
41 2	Oberes Vogtland	09 4 44	54 4	Westmünsterland	03 5 33,34, 05 2 31, 5 31, 33-35,38, 6 13,14,37
47/48	Thüringer Becken und Rand- platten	03 2 39,41, 7 31, 06 2 31,41,43	54 5	Westernhellweg	05 1/2 32, 2 13,17, 6 13, 9 11-13,16, 21-23
48 3	Ringgau, Hainich, Obereichsfeld und Dün-Hainleite	06 2 31,41,43	55	Niederrheinische Bucht	05 1 11,15,16, 18,21,22,34,39, 1/2 32, 3 11, 12,31,33,34,36,37, 4 31-34,36,37, 07 1 31
48 4	Nordthüringer Hügelland	03 2 39	55 0	Schlebusch-Wahner Heide	05 1 11,15,22, 39, 1/2 32, 3 12,36,37
48 5	Südharzer Zechsteingürtel	03 2 39,41, 7 31			
51	Nördliches Harzvorland	03 7 11-13, 32,34-36			
51 0	Harzrandmulde	03 7 12,13, 34,36			
51 1	Großes Bruch	03 7 35,36			
51 2	Ostbraunschweigisches Hügel- land	03 7 11,13,32, 34-36			
52	Niedersächsische Börden	03 1 12,33-36, 38,39, 2 12, 31,35,40, 3 31, 7 11,13,32, 34,36			
52 0	Braunschweig-Hildesheimer Lößbörde	03 1 12,35, 2 12,35,40, 3 31, 7 11,13, 32,34,36			
52 1	Calenberger Lößbörde	03 1 12,33-36, 39, 2 31,35			
52 2	Bückebergvorland	03 1 33,36,38			

1) der im vorstehenden Naturraum vorkommenden Verwaltungsbezirke.

4. Naturraumeinheiten in der Bundesrepublik Deutschland

55 1 – 62 6

Nummer des Natur- raumes	Naturraumeinheit	Statistische Kenn- ziffer 1)	Nummer des Natur- raumes	Naturraumeinheit	Statistische Kenn- ziffer 1)
55 1	Köln-Bonner Rheinebene . . .	05 1 11,15,18, 34,39, 1/2 32, 3 11,12,31, 34,36,37	59 2	Sögeler Geest (Hümmling) . . .	03 5 31,36, 8 32
55 2	Ville	05 3 31,33,34,37	59 3	Cloppenburg Geest	03 1 31,32, 5 36,8 32, 34,35
55 3	Zülpicher Börde	05 3 31,33,37, 4 32,34,36, 07 1 31	59 4	Syker Geest	03 1 31,32,37, 8 34
55 4	Jülicher Börde	05 1 16,18,21, 34,3 31, 4 31-34,37	59 5	Delmenhorster Geest	03 1 32, 8 11, 12,32,34-36
56	Vennvorland	05 4 11,31,32	60	Ostfriesisch-Oldenburgische Geest	03 5 31,33,34,36, 6 31-34,8 12, 31-34,36
56 0	Vennfußfläche	05 4 11,31,32	60 0	Hunte-Leda-Moorniederung . .	03 5 31,36, 6 32,8 12,31, 32,34
56 1	Aachener Hügelland	05 4 11,31	60 1	Ostfriesische Zentralmoore . .	03 6 31,32,34, 8 31,33
57	Niederrheinisches Tiefland	05 1 11,14,16, 18,21,23,34-36, 1/2 32,38, 2 12,17,19,31, 33,37, 4 31,33, 34,37, 5 11,33, 6 12,37	60 2	Ostfriesische Geest	03 6 31-34, 8 31,33,36
57 0	Selfkant	05 4 31,33,34,37	60 3	Oldenburger Geest	03 8 12,31,33,36
57 1	Schwalm-Nette-Platten	05 1 16,21,23, 34,35, 2 33, 4 33,37	60 4	Aschendorfer Emstal	03 5 31,36, 6 32
57 2	Niersniederung	05 1 36, 2 33,37	60 5	Bourtanger Moor	03 5 31,33,34, 36, 6 32
57 3	Kempfen-Aldekerker Platten . .	05 1 14,16,18, 21,23,34,35, 2 33,37	61	Ems-Weser-Marsch	03 1 32, 4 32, 33,37, 5 31, 6 11,31-34, 8 12,13,31-34, 36, 04 0 11,12
57 4	Niederrheinische Höhen	05 1 36, 2 33,37	61 0	Emsmarschen	03 5 31, 6 11, 31-33, 8 31,32
57 5	Mittlere Niederrheinebene	05 1 11,14,18, 34,35, 1/2 32, 38, 2 12,17,19, 31,33,37	61 1	Ostfriesische Seemarschen . . .	03 6 11,32-34, 8 13,33
57 6	Issellebene	05 1/2 38, 5 11,33	61 2	Wesermarschen	03 1 32, 4 32, 33,37,8 12,31, 33,34,36, 04 0 11,12
57 7	Untere Rheinniederung	05 1 36, 1/2 38, 2 37, 5 33	61 3	Ostfriesische Inseln und Watten	03 6 32-34, 8 33
57 8	Niederrheinische Sandplatten . .	05 1/2 38, 2 19,31, 5 11, 33, 6 12,37	62	Weser-Aller-Flachland	03 1 12,32, 33,35-38, 240, 3 11,13, 31-34, 4 36, 7 11,32,35,36, 8 11,34, 040 11,05 7 39
58	Dümmer-Geestniederung	03 1 31,32,37, 38, 4 36, 5 32-34,36,38, 8 32,35, 05 5 31,38,39, 7 38,39	62 0	Verdener Wesertal	03 1 32, 4 36, 7 32, 04 0 11
58 0	Nordhorn-Benheimer Sand- niederung	03 5 33,34,36, 05 5 31,38	62 1	Thedinghäuser Vorgeest	03 1 32, 4 36, 7 32, 8 11,34, 04 0 11
58 1	Plantlünner Sandebene	03 5 32,34, 05 5 38,39	62 2	Hannoversche Moorgeest	03 1 12,35-38, 3 31
58 2	Rahden-Diepenauer Geest	03 1 31,37, 5 38, 05 7 38,39	62 3	Burgdorf-Peiner Geestplatten .	03 240, 3 31, 7 11,32
58 3	Mittleres Wesertal	03 1 32,37,38, 4 36,05 7 39	62 4	Ostbraunschweigisches Flach- land	03 3 13,34, 7 11,32,35,36
58 4	Diepholzer Moorniederung	03 1 31,32,37, 5 38, 8 35, 05 7 38	62 5	Drömling	03 334, 7 35
58 5	Bersenbrücker Land	03 5 32,36,38, 8 32,35	62 6	Obere Allerniederung	03 240, 3 11, 13,31,32,34, 7 35
58 6	Lingener Land	03 5 32,34,36			
59	Ems-Hunte-Geest	03 1 31,32,37, 5 31,36, 8 11,12, 32,34-36			

1) der im vorstehenden Naturraum vorkommenden Verwaltungsbezirke.

4. Naturraumeinheiten in der Bundesrepublik Deutschland

627 - 876

Nummer des Naturraumes	Naturraumeinheit	Statistische Kennziffer 1)	Nummer des Naturraumes	Naturraumeinheit	Statistische Kennziffer 1)
62 7	Aller-Talsandebene	03 1 32,35-37, 3 11,31-33, 4 36	69 5	Hamburger Ring	01 1 35,39,44, 46, 02
62 8	Löccumer Geest	03 1 33,37,38, 05 7 39	69 6	Lauenburger Geest	01 1 35,46, 02
63	Stader Geest	03 3 33,35,38, 4 11,31-37, 8 36,04 0 11,12	69 7	Schleswiger Vorgeest	01 1 11,31,34, 36,42,43,48
63 0	Achim-Verdener Geest	03 3 33,4 34, 36,04 0 11	69 8	Holsteinische Vorgeest	01 1 14,39,41, 42,44,45
63 1	Wümmeniederung	03 3 35,38, 4 31,33,34,36, 04 0 11	70	Schleswig-Holsteinisches Hügelland	01 1 11-13,31, 33-35,38, 41-44,46
63 2	Hamme-Oste-Niederung	03 4 31-33, 35,36	70 0	Angeln	01 1 11,31, 34,43
63 3	Wesermünder Geest	03 4 11,31-33, 37,8 36, 04 0 11,12	70 1	Schwansen, Dänischer Wohld und Amt Hütten	01 1 12,31, 42,43
63 4	Zevener Geest	03 3 35,4 31, 34-36	70 2	Ostholsteinisches Hügelland und Seenland	01 1 12,13,31, 33,35,38,41, 42,44,46
64	Lüneburger Heide	02, 03 3 11-13, 32-39,4 34,36, 7 35	70 3	Nordoldenburg und Fehmarn	01 1 38
64 0	Hohe Heide	02, 03 3 32,34, 35,37-39	75	Mecklenburgische Seenplatte	01 1 13,35
64 1	Südheide	03 3 11,32-34, 38,39,4 34,36	75 0	Westmecklenburgisches Seenhügelland	01 1 13,35
64 2	Ostheide	03 3 12,13,34, 36,37,39, 7 35	76	Südwestliches Vorland der Mecklenburgischen Seenplatte	01 1 35
64 3	Uelzener Becken und Ilmenau-niederung	03 3 37,39	76 0	Südwestmecklenburgische Niederungen (mit Sanderflächen und Lehmplatten)	01 1 35
64 4	Luheheide	02, 03 3 12, 35,37,39	78	Luchland	11
67	Unterelbeniederung	01 1 35,39,42, 45, 02, 03 3 35, 4 11,32,35,37	78 3	Zehdenick-Spandauer Havelniederung	11
67 0	Stader Elbmarschen	01 1 35,39, 02, 03 3 35, 4 11,32,35,37	79	Ostbrandenburgische Platte	11
67 1	Holsteinische Elbmarschen	01 1 39,42,45	79 0	Westbarnim	11
68	Schleswig-Holsteinische Marschen (und Nordseeinseln)	01 1 32,36,37, 39,43,45,47,48	79 1	Barnimplatte	11
68 0	Nordfriesische Geestinseln	01 1 36,48	81	Mittelbrandenburgische Platten und Niederungen	11
68 1	Nordfriesische Marschinseln und Halligen	01 1 32,36	81 0	Nauener Platte	11
68 2	Nordfriesische Marsch	01 1 36,48	81 1	Teltowplatte	11
68 3	Eiderstedter Marsch	01 1 32,36, 37,43	81 2	Brandenburg-Potsdamer Havelgebiet	11
68 4	Dithmarscher Marsch	01 1 37,45,47	82	Ostbrandenburgisches Heide- und Seengebiet	11
68 9	Helgoland	01 1 39	82 0	Berlin-Fürstenwalder Spreetalniederung	11
69	Schleswig-Holsteinische Geest	01 1 11,14,31, 34-37,39, 41-48, 02	86	Altmark	03 3 34,36
69 0	Lecker Geest	01 1 48	86 0	Lüchower Niederung	03 3 36
69 1	Bredstedt-Husumer Geest	01 1 34,36,43	86 1	Jeetze-Dümme-Lehmplatte und Arendseer Platte	03 3 36
69 2	Eider-Treene-Niederung	01 1 36,37,42, 43,47	86 5	Westaltmärkisches Waldhügelland	03 3 34
69 3	Heide-Itzehoeer Geest	01 1 37,42, 45,47	87	Elbtalniederung	01 1 35, 03 3 35-37
69 4	Barmstedt-Kisdorfer Geest	01 1 39, 44-46	87 6	Untere Mittelelbe-Niederung	01 1 35, 03 3 35-37

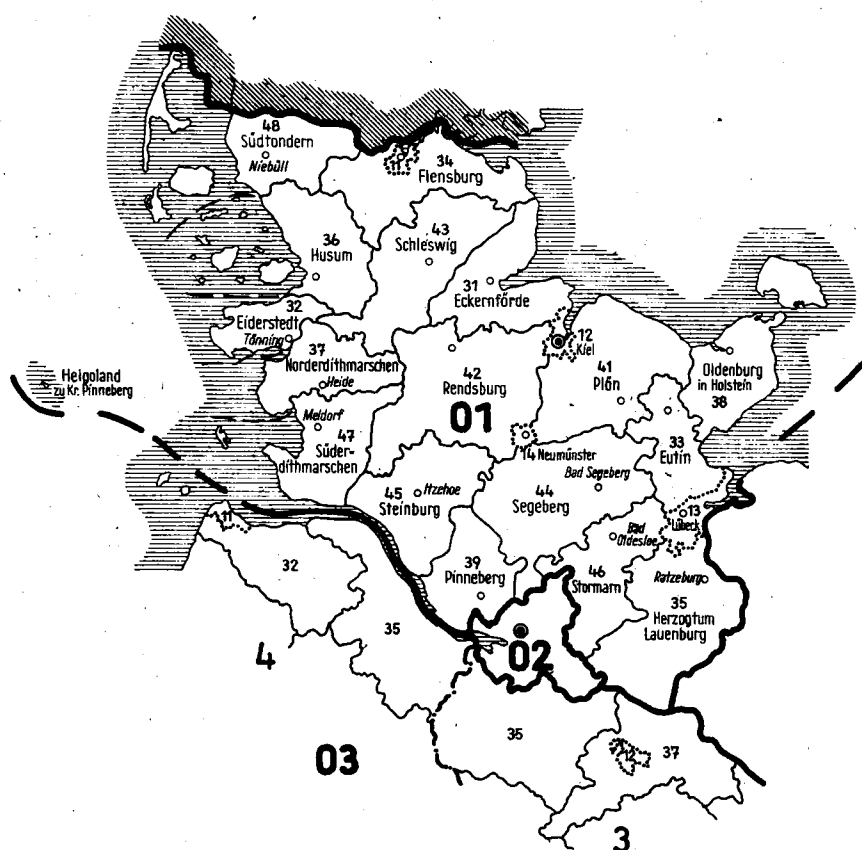
1) der im vorstehenden Naturraum vorkommenden Verwaltungsbezirke.

B

Systematisches Verzeichnis der Gemeinden

VERWALTUNGSGRENZENKARTE FÜR DIE LÄNDER SCHLESWIG-HOLSTEIN (01) UND HAMBURG (02)

Stand : 1.1.1970



Kennziffer

01

1

31

11



Deutschland, Stand 31.12.1937

Land

Regierungsbezirk

Landkreis

Kreisfreie Stadt



Landeshauptstadt



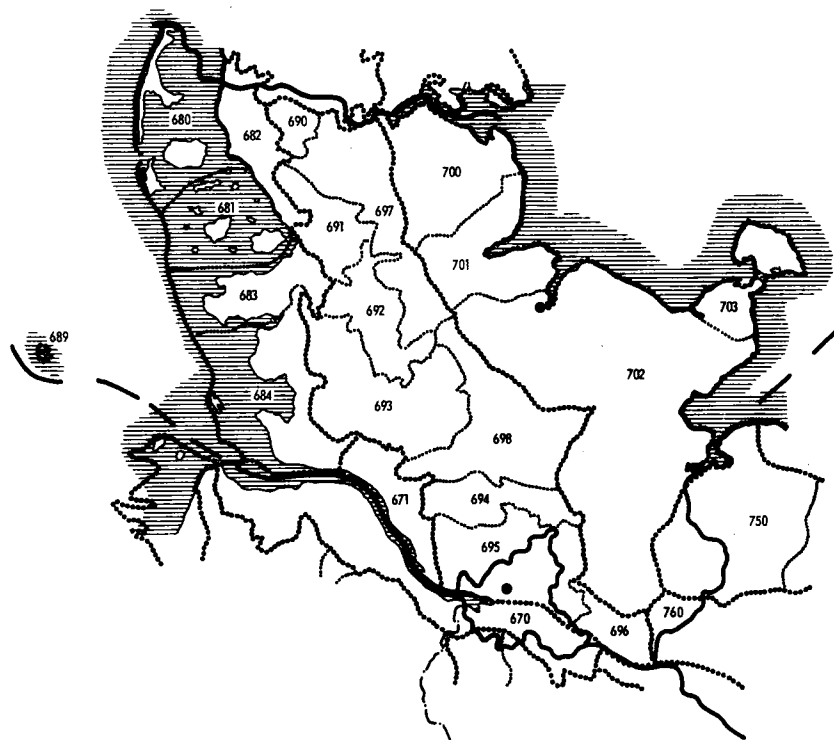
Sitz der Regierung



Sitz der Kreisverwaltung

NATURRÄUMLICHE GLIEDERUNG FÜR DIE LÄNDER SCHLESWIG-HOLSTEIN UND HAMBURG

Stand: 1.1.1970



— Deutschland, Stand 31.12.1937

--- Land

..... Regierungsbezirk

- . - . Gruppe der naturräumlichen Haupteinheit

— Naturräumliche Haupteinheit

● Landeshauptstadt

● Sitz der Regierung

Gemeinde	Statistische Kennziffer	Nummer des Naturraumes	Koordinaten-schlüssel	Gemeinde	Statistische Kennziffer	Nummer des Naturraumes	Koordinaten-schlüssel
----------	-------------------------	------------------------	-----------------------	----------	-------------------------	------------------------	-----------------------

01 Schleswig-Holstein

11 Kreisfreie Stadt Flensburg

Flensburg, Stadt 01 1 11 000 70 0* 3527/6073

12 Kreisfreie Stadt Kiel

Kiel, Stadt 01 1 12 000 70 2* 3573/6022

13 Kreisfreie Stadt Lübeck

Lübeck, Hansestadt ... 01 1 13 000 70 2* 4413/5972

14 Kreisfreie Stadt Neumünster

Neumünster, Stadt 01 1 14 000 69 8 3565/5994

31 Landkreis Eckernförde

Gemeinden nach dem Alphabet geordnet

Ahlefeld	01 1 31 111	70 1	3544/6030
Altenhof	01 1 31 113	70 1	3557/6034
Altenholz	01 1 31 112	70 1	3572/6031
Ascheffel	01 1 31 114	70 1	3545/6033
Barkelsby	01 1 31 115	70 1	3554/6041
Bistensee	01 1 31 116	70 1	3545/6030
Bohnert	01 1 31 117	70 1	3549/6045
Borgstedt	01 1 31 118	70 1	3546/6023
Brekendorf	01 1 31 119	70 1	3541/6032
Brodersby	01 1 31 120	70 1	3563/6056
Bünsdorf	01 1 31 121	70 1	3548/6027
Dänischenhagen	01 1 31 122	70 1	3573/6033
Damendorf	01 1 31 123	70 1	3548/6032
Damp	01 1 31 124	70 1	3563/6050
Dörphof	01 1 31 125	70 1	3562/6054
Eckernförde, Stadt	01 1 31 126	70 1	3554/6038
Felm	01 1 31 127	70 1	3568/6031
Fleckeby	01 1 31 128	70 1	3545/6039
Gammelby	01 1 31 129	70 1	3551/6041
Gettorf	01 1 31 130	70 1	3563/6031
Götheby-Holm	01 1 31 131	70 1	3546/6039
Groß Wittensee	01 1 31 132	70 1	3550/6030
Güby	01 1 31 133	70 1	3543/6039
Haby	01 1 31 134	70 1	3553/6029
Holtsee	01 1 31 135	70 1	3555/6030
Holzbunge	01 1 31 136	70 1	3546/6028
Holzdorf	01 1 31 137	70 1	3558/6047
Hütten	01 1 31 138	70 1	3546/6034
Hummelfeld	01 1 31 139	70 1	3546/6037
Karby	01 1 31 140	70 1	3563/6055
Klein Wittensee	01 1 31 141	70 1	3548/6029
Kopperby	01 1 31 142	70 1	3561/6057
Kosel	01 1 31 143	70 1	3549/6042
Lehmbek	01 1 31 144	70 1	3547/6024
Lindau	01 1 31 145	70 1	3559/6028
Loose	01 1 31 146	70 1	3557/6043
Marienthal	01 1 31 147	70 1	3555/6035
Neudorf-Bornstein	01 1 31 148	70 1	3561/6034
Neu Duvenstedt	01 1 31 149	70 1	3544/6026
Neuwittenbek	01 1 31 150	70 1	3566/6027

Noer	01 1 31 151	70 1	3565/6037
Olpenitz	01 1 31 152	70 1	3565/6060
Osdorf	01 1 31 153	70 1	3566/6033
Osterby	01 1 31 154	70 1	3549/6036
Owschlag	01 1 31 155	69 7*	3539/6029
Rieseby	01 1 31 156	70 1	3552/6046
Schinkel	01 1 31 158	70 1	3561/6025
Schwedeneck	01 1 31 159	70 1	3568/6038
Sehestedt	01 1 31 160	70 1*	3553/6027
Strande	01 1 31 161	70 1	3576/6035
Thumby	01 1 31 163	70 1	3559/6051
Tüttendorf	01 1 31 162	70 1	3564/6029
Waabs	01 1 31 164	70 1	3564/6045
Windeby	01 1 31 165	70 1	3553/6037
Winnemark	01 1 31 166	70 1	3559/6054

Gemeinden nach

Städten, amtsfreien Gemeinden und Ämtern geordnet

Eckernförde, Stadt	01 1 31 126	70 1	3554/6038
Amtsfreie Gemeinde			
Altenholz	01 1 31 112	70 1	3572/6031
Amt Borgstedt			
Borgstedt	01 1 31 118	70 1	3546/6023
Bünsdorf	01 1 31 121	70 1	3548/6027
Holzbunge	01 1 31 136	70 1	3546/6028
Lehmbek	01 1 31 144	70 1	3547/6024
Neu Duvenstedt	01 1 31 149	70 1	3544/6026
Amt Dänischenhagen ..			
Dänischenhagen	01 1 31 122	70 1	3573/6033
Strande	01 1 31 161	70 1	3576/6035
Amt Fleckeby			
Fleckeby	01 1 31 128	70 1	3545/6039
Götheby-Holm	01 1 31 131	70 1	3546/6039
Güby	01 1 31 133	70 1	3543/6039
Hummelfeld	01 1 31 139	70 1	3546/6037
Kosel	01 1 31 143	70 1	3549/6042
Amt Gettorf			
Gettorf	01 1 31 130	70 1	3563/6031
Lindau	01 1 31 145	70 1	3559/6028
Neudorf-Bornstein ..	01 1 31 148	70 1	3561/6034
Amt Hütten			
Ascheffel	01 1 31 114	70 1	3545/6033
Bistensee	01 1 31 116	70 1	3545/6030
Damendorf	01 1 31 123	70 1	3548/6032
Hütten	01 1 31 138	70 1	3546/6034
Klein Wittensee	01 1 31 141	70 1	3548/6029
Osterby	01 1 31 154	70 1	3549/6036
Amt Kopperby			
Kopperby	01 1 31 142	70 1	3561/6057
Olpenitz	01 1 31 152	70 1	3565/6060

01 Schleswig-Holstein

1

31 - 33

Gemeinde	Statistische Kennziffer	Nummer des Naturraumes	Koordinatenschlüssel	Gemeinde	Statistische Kennziffer	Nummer des Naturraumes	Koordinatenschlüssel
Amt Neuwittenbek	01 1 31			Tating	01 1 32 125	68 3	3480/6021
Neuwittenbek	01 1 31 150	70 1	3566/6027	Tetenbüll	01 1 32 126	68 3	3489/6024
Schinkel	01 1 31 158	70 1	3561/6025	Tönning, Kirchspiel . . .	01 1 32 129	68 3	3494/6019
Tüttendorf	01 1 31 162	70 1	3564/6029	Tönning, Stadt	01 1 32 128	68 3	3496/6020
Amt Osdorf	01 1 31			Tümlauer Koog	01 1 32 127	68 3	3480/6024
Felm	01 1 31 127	70 1	3568/6031	Uelvesbüll	01 1 32 130	68 3	3495/6031
Osdorf	01 1 31 153	70 1	3566/6033	Vollerwiek	01 1 32 131	68 3	3486/6018
Amt Owschlag	01 1 31			Welt	01 1 32 132	68 3	3486/6019
Ahlefeld	01 1 31 111	70 1	3544/6030	Westerhever	01 1 32 133	68 3	3479/6028
Brekendorf	01 1 31 119	70 1	3541/6032	Witzwort	01 1 32 134	68 3	3499/6030
Owschlag	01 1 31 155	69 7*	3539/6029				
Amt Rieseby	01 1 31			Gemeinden nach			
Bohnert	01 1 31 117	70 1	3549/6045	Städten, amtsfreien Gemeinden und Ämtern geordnet			
Loose	01 1 31 146	70 1	3557/6043	Garding, Stadt	01 1 32 112	68 3	3485/6022
Rieseby	01 1 31 156	70 1	3552/6046	Tönning, Stadt	01 1 32 128	68 3	3496/6020
Amt Schwansen	01 1 31			Amtsfreie Gemeinden			
Brodersby	01 1 31 120	70 1	3563/6056	Koldenbüttel	01 1 32 117	68 3	3504/6028
Damp	01 1 31 124	70 1	3563/6050	Sankt Peter-Ording . .	01 1 32 124	68 3	3476/6019
Dörphof	01 1 31 125	70 1	3562/6054	Amt Eiderstedt-West . .	01 1 32		
Holzdorf	01 1 31 137	70 1	3558/6047	Augustenkoog	01 1 32 111	68 3	3483/6028
Karby	01 1 31 140	70 1	3563/6055	Garding, Kirchspiel . .	01 1 32 113	68 3	3486/6021
Thumby	01 1 31 163	70 1	3559/6051	Grothusenkoog	01 1 32 114	68 3	3484/6019
Waabs	01 1 31 164	70 1	3564/6045	Katharinenheerd	01 1 32 115	68 3	3488/6022
Winnemark	01 1 31 166	70 1	3559/6054	Osterhever	01 1 32 122	68 3	3484/6028
Amt Schwedeneck	01 1 31			Poppenbüll	01 1 32 123	68 3	3484/6025
Noer	01 1 31 151	70 1	3565/6037	Tating	01 1 32 125	68 3	3480/6021
Schwedeneck	01 1 31 159	70 1	3568/6038	Tetenbüll	01 1 32 126	68 3	3489/6024
Amt Sehestedt	01 1 31			Tümlauer Koog	01 1 32 127	68 3	3480/6024
Haby	01 1 31 134	70 1	3553/6029	Vollerwiek	01 1 32 131	68 3	3486/6018
Holtsee	01 1 31 135	70 1	3555/6030	Welt	01 1 32 132	68 3	3486/6019
Sehestedt	01 1 31 160	70 1*	3553/6027	Westerhever	01 1 32 133	68 3	3479/6028
Amt Windeby	01 1 31			Amt Kirchspiel Tönning .	01 1 32		
Altenhof	01 1 31 113	70 1	3557/6034	Kating	01 1 32 116	68 3	3491/6019
Barkelsby	01 1 31 115	70 1	3554/6041	Kotzenbüll	01 1 32 118	68 3	3493/6022
Gammelby	01 1 31 129	70 1	3551/6041	Tönning, Kirchspiel . .	01 1 32 129	68 3	3494/6019
Groß Wittensee	01 1 31 132	70 1	3550/6030	Amt Oldenswort	01 1 32		
Marienthal	01 1 31 147	70 1	3555/6035	Norderfriedrichskoog .	01 1 32 119	68 3	3493/6030
Windeby	01 1 31 165	70 1	3553/6037	Oldenswort	01 1 32 120	68 3	3496/6027
32 Landkreis Eiderstedt				Amt Witzwort	01 1 32		
Gemeinden nach dem Alphabet geordnet				Uelvesbüll	01 1 32 130	68 3	3495/6031
Augustenkoog	01 1 32 111	68 3	3483/6028	Witzwort	01 1 32 134	68 3	3499/6030
Garding, Kirchspiel . . .	01 1 32 113	68 3	3486/6021	33 Landkreis Eutin			
Garding, Stadt	01 1 32 112	68 3	3485/6022	Ahrensböck	01 1 33 111	70 2	4407/5987
Grothusenkoog	01 1 32 114	68 3	3484/6019	Bad Schwartau, Stadt . .	01 1 33 112	70 2	4414/5977
Katharinenheerd	01 1 32 115	68 3	3488/6022	Bosau	01 1 33 113	70 2	3593/5998
Kating	01 1 32 116	68 3	3491/6019	Eutin, Stadt	01 1 33 114	70 2	4410/6001
Koldenbüttel	01 1 32 117	68 3	3504/6028	Gleschendorf	01 1 33 115	70 2	4413/5990
Kotzenbüll	01 1 32 118	68 3	3493/6022	Haffkrug-Scharbeutz . .	01 1 33 121	70 2	4418/5989
Norderfriedrichskoog . .	01 1 32 119	68 3	3493/6030	Malente	01 1 33 116	70 2	4406/6006
Oldenswort	01 1 32 120	68 3	3496/6027	Ratekau	01 1 33 117	70 2	4417/5981
Osterhever	01 1 32 122	68 3	3484/6028	Stockelsdorf	01 1 33 118	70 2	4411/5975
Poppenbüll	01 1 32 123	68 3	3484/6025	Süsel	01 1 33 119	70 2	4416/5995
Sankt Peter-Ording . . .	01 1 32 124	68 3	3476/6019	Timmendorfer Strand . .	01 1 33 120	70 2	4420/5986

Gemeinde	Statistische Kennziffer	Nummer des Naturraumes	Koordinatenschlüssel	Gemeinde	Statistische Kennziffer	Nummer des Naturraumes	Koordinatenschlüssel
34 Landkreis Flensburg				Langballig	01 1 34 171	70 0	3541/6075
Gemeinden nach dem Alphabet geordnet				Lindewitt - Lüngerau	01 1 34 173	69 7	3514/6063
Abneby	01 1 34 111	70 0	3547/6064	Linna	01 1 34 174	69 7	3510/6064
Ausacker	01 1 34 112	70 0	3537/6068	Löstrup	01 1 34 175	70 0	3544/6066
Ausackerholz	01 1 34 113	70 0	3538/6066	Lutzhöft	01 1 34 176	70 0	3540/6070
Barderup	01 1 34 114	69 7	3525/6066	Maasbüll - Rüllschau	01 1 34 177	70 0	3534/6072
Barg	01 1 34 115	70 0	3544/6068	Maasholm	01 1 34 178	70 0	3564/6062
Birzhafth	01 1 34 116	70 0	3552/6066	Markerup	01 1 34 179	70 0	3538/6069
Bistoft	01 1 34 117	70 0	3534/6064	Mehlby	01 1 34 180	70 0	3559/6059
Bönstrup	01 1 34 118	70 0	3540/6073	Meyn	01 1 34 181	69 7	3514/6070
Boltoft	01 1 34 119	70 0	3549/6067	Munkbrarup	01 1 34 183	70 0	3536/6075
Bredehatt	01 1 34 120	70 0	3549/6069	Munkwolstrup	01 1 34 184	70 0*	3529/6066
Brunsholm	01 1 34 121	70 0	3551/6063	Neukirchen	01 1 34 185	70 0	3548/6075
Dollerup	01 1 34 122	70 0	3543/6072	Nieby	01 1 34 186	70 0	3560/6072
Dollerupholz	01 1 34 123	70 0	3545/6075	Niesgrau	01 1 34 187	70 0	3552/6069
Esgebek	01 1 34 124	69 7	3523/6054	Nordballig	01 1 34 188	70 0	3544/6073
Ellund	01 1 34 125	69 7	3519/6074	Nordhackstedt	01 1 34 189	69 7	3510/6067
Esgrus	01 1 34 126	70 0	3550/6066	Norgaardholz	01 1 34 190	70 0	3551/6072
Esgrusschauby	01 1 34 127	70 0	3551/6065	Nübel	01 1 34 191	70 0	3546/6071
Estrup	01 1 34 128	70 0	3534/6065	Oeversee	01 1 34 192	69 7*	3528/6064
Flatzby	01 1 34 129	70 0	3540/6066	Pommerby	01 1 34 194	70 0	3560/6070
Frörup	01 1 34 130	69 7*	3527/6062	Quern	01 1 34 195	70 0	3546/6068
Gammelby	01 1 34 131	70 0	3540/6065	Rabel	01 1 34 196	70 0	3561/6063
Gelting	01 1 34 132	70 0	3557/6068	Rabenholz	01 1 34 197	70 0	3558/6066
Gintoft	01 1 34 133	70 0	3549/6071	Riesbriek	01 1 34 198	69 7	3506/6063
Glücksburg (Ostsee), Stadt	01 1 34 134	70 0	3535/6079	Ringsberg	01 1 34 199	70 0	3538/6075
Gottrupel	01 1 34 135	69 7	3522/6073	Roikier	01 1 34 200	70 0	3548/6073
Gremmerup	01 1 34 136	70 0	3537/6072	Rüde	01 1 34 201	70 0	3537/6077
Großenwiehe	01 1 34 137	69 7	3516/6065	Schafflund	01 1 34 203	69 7	3511/6070
Großsolt	01 1 34 138	70 0	3533/6063	Schobüll	01 1 34 204	69 7	3515/6062
Großsoltbrück	01 1 34 139	70 0	3533/6064	Schwackendorf	01 1 34 205	70 0	3560/6065
Großsoltholz	01 1 34 140	70 0	3533/6062	Schwensby	01 1 34 206	70 0	3543/6070
Grünholz	01 1 34 141	70 0	3550/6064	Sieverstedt	01 1 34 207	69 7*	3530/6057
Grundhof	01 1 34 142	70 0	3542/6072	Sillerup	01 1 34 208	69 7	3513/6061
Gulde	01 1 34 143	70 0	3554/6063	Sörup	01 1 34 209	70 0	3543/6065
Gundelsby	01 1 34 144	70 0	3561/6066	Sörupholz	01 1 34 210	70 0	3545/6063
Handewitt	01 1 34 146	69 7	3520/6070	Sollerup	01 1 34 211	69 7*	3520/6049
Hardeshy	01 1 34 147	70 0	3542/6069	Stangheck	01 1 34 212	70 0	3555/6065
Harrislee	01 1 34 148	69 7*	3524/6075	Steinberg	01 1 34 213	70 0	3550/6070
Hasselberg	01 1 34 149	70 0	3563/6065	Steinberghaff	01 1 34 214	70 0	3551/6071
Hattlund	01 1 34 150	70 0	3547/6071	Steinbergkirche	01 1 34 120	70 0	3549/6069
Haurup	01 1 34 151	69 7	3522/6066	Stenderup b. Gelting	01 1 34 215	70 0	3560/6067
Hodderup	01 1 34 152	70 0	3538/6073	Stenderup b. Havetoft	01 1 34 216	69 7*	3531/6056
Hörup	01 1 34 153	69 7	3506/6068	Sterup	01 1 34 217	70 0	3547/6067
Hüllerup	01 1 34 154	69 7	3522/6068	Stobdrup	01 1 34 218	70 0	3551/6068
Hürup	01 1 34 155	70 0	3534/6068	Stoltebüll	01 1 34 219	70 0	3556/6064
Husby	01 1 34 156	70 0	3537/6071	Südensee	01 1 34 220	70 0	3542/6063
Janneby	01 1 34 158	69 7	3519/6055	Süderhackstedt	01 1 34 221	69 1*	3518/6051
Jarplund	01 1 34 159	69 7*	3527/6067	Süderschmedeby	01 1 34 222	70 0	3529/6059
Jerrishoe	01 1 34 160	69 7	3523/6058	Sünderup	01 1 34 223	70 0	3529/6071
Jörl	01 1 34 161	69 7	3518/6053	Tarp	01 1 34 224	69 7	3526/6059
Kalleby	01 1 34 163	70 0	3546/6072	Tarup	01 1 34 225	70 0	3531/6072
Keelbek	01 1 34 164	69 7	3526/6058	Tastrup	01 1 34 226	70 0	3530/6071
Kleinsolt	01 1 34 165	70 0	3533/6066	Terkelstoft	01 1 34 227	70 0	3542/6073
Kleinwiehe	01 1 34 166	69 7	3514/6065	Timmersiek	01 1 34 228	69 7	3518/6071
Kleinwolstrup	01 1 34 167	70 0	3531/6067	Toesdorf	01 1 34 229	70 0	3554/6060
Kollerup	01 1 34 168	70 0	3536/6065	Vogelsang	01 1 34 232	70 0	3558/6064
Koppelheck	01 1 34 169	70 0	3555/6069	Wallsbüll	01 1 34 233	69 7	3515/6072
Kronsgaard	01 1 34 170	70 0	3562/6067	Wanderup	01 1 34 234	69 7	3521/6062
				Weding	01 1 34 235	69 7	3525/6068
				Wees	01 1 34 236	70 0	3533/6075

01 Schleswig-Holstein

1

34

Gemeinde	Statistische Kennziffer	Nummer des Naturraumes	Koordinatenschlüssel	Gemeinde	Statistische Kennziffer	Nummer des Naturraumes	Koordinatenschlüssel
Weseby	01 1 34 237	70 0	3534/6070	Dollerupholz	01 1 34 123	70 0	3545/6075
Westerholm	01 1 34 238	70 0	3548/6068	Grundhof	01 1 34 142	70 0	3542/6072
Westerholz	01 1 34 239	70 0	3543/6076	Langballig	01 1 34 171	70 0	3541/6075
Winderatt	01 1 34 240	70 0	3540/6068	Lutzhöft	01 1 34 176	70 0	3540/6070
Wippendorf	01 1 34 241	70 0	3553/6065	Nordballig	01 1 34 188	70 0	3544/6073
Wittkiel	01 1 34 242	70 0	3556/6061	Terkelstoft	01 1 34 227	70 0	3542/6073
Gemeinden nach Städten, amtsfreien Gemeinden und Ämtern geordnet				Westerholz	01 1 34 239	70 0	3543/6076
Glücksburg (Ostsee), Stadt	01 1 34 134	70 0	3535/6079	Amt Handewitt	01 1 34		
Amtsfreie Gemeinden				Ellund	01 1 34 125	69 7	3519/6074
Harrislee	01 1 34 148	69 7*	3524/6075	Gottrupel	01 1 34 135	69 7	3522/6073
Mehlby	01 1 34 180	70 0	3559/6059	Handewitt	01 1 34 146	69 7	3520/6070
Amt Adelby	01 1 34			Haurup	01 1 34 151	69 7	3522/6066
Sünderup	01 1 34 223	70 0	3529/6071	Hüllerup	01 1 34 154	69 7	3522/6068
Tarup	01 1 34 225	70 0	3531/6072	Timmersiek	01 1 34 228	69 7	3518/6071
Tastrup	01 1 34 226	70 0	3530/6071	Weding	01 1 34 235	69 7	3525/6068
Amt Buckhagen-Oehe ..	01 1 34			Amt Husby	01 1 34		
Gundelsby	01 1 34 144	70 0	3561/6066	Ausacker	01 1 34 112	70 0	3537/6068
Hasselberg	01 1 34 149	70 0	3563/6065	Ausackerholz	01 1 34 113	70 0	3538/6066
Maasholm	01 1 34 178	70 0	3564/6062	Gremmerup	01 1 34 136	70 0	3537/6072
Rabel	01 1 34 196	70 0	3561/6063	Hodderup	01 1 34 152	70 0	3538/6073
Schwackendorf	01 1 34 205	70 0	3560/6065	Hürup	01 1 34 155	70 0	3534/6068
Amt Eggebek	01 1 34			Husby	01 1 34 156	70 0	3537/6071
Eggebek	01 1 34 124	69 7	3523/6054	Maasbüll-Rüllschau ..	01 1 34 177	70 0	3534/6072
Janneby	01 1 34 158	69 7	3519/6055	Markerup	01 1 34 179	70 0	3538/6069
Jerrishoe	01 1 34 160	69 7	3523/6058	Weseby	01 1 34 237	70 0	3534/6070
Jörl	01 1 34 161	69 7	3518/6053	Amt Munkbrarup	01 1 34		
Sollerup	01 1 34 211	69 7*	3520/6049	Munkbrarup	01 1 34 183	70 0	3536/6075
Süderhackstedt	01 1 34 221	69 1*	3518/6051	Ringsberg	01 1 34 199	70 0	3538/6075
Wanderup	01 1 34 234	69 7	3521/6062	Rüde	01 1 34 201	70 0	3537/6077
Amt Gelting	01 1 34			Wees	01 1 34 236	70 0	3533/6075
Gelting	01 1 34 132	70 0	3557/6068	Amt Nordhackstedt ...	01 1 34		
Kronsgaard	01 1 34 170	70 0	3562/6067	Hörup	01 1 34 153	69 7	3506/6068
Nieby	01 1 34 186	70 0	3560/6072	Linnau	01 1 34 174	69 7	3510/6064
Pommerby	01 1 34 194	70 0	3560/6070	Meyn	01 1 34 181	69 7	3514/6070
Rabenholz	01 1 34 197	70 0	3558/6066	Nordhackstedt	01 1 34 189	69 7	3510/6067
Stenderup b. Gelting ..	01 1 34 215	70 0	3560/6067	Riesbriek	01 1 34 198	69 7	3506/6063
Amt Großenwiehe	01 1 34			Schafflund	01 1 34 203	69 7	3511/6070
Großenwiehe	01 1 34 137	69 7	3516/6065	Wallsbüll	01 1 34 233	69 7	3515/6072
Kleinwiehe	01 1 34 166	69 7	3514/6065	Amt Oeversee	01 1 34		
Lindewitt-Lüngerau ..	01 1 34 173	69 7	3514/6063	Barderup	01 1 34 114	69 7	3525/6066
Schobüll	01 1 34 204	69 7	3515/6062	Frörup	01 1 34 130	69 7*	3527/6062
Sillerup	01 1 34 208	69 7	3513/6061	Jarplund	01 1 34 159	69 7*	3527/6067
Amt Großsolt	01 1 34			Keelbek	01 1 34 164	69 7	3526/6058
Bistoft	01 1 34 117	70 0	3534/6064	Munkwolstrup	01 1 34 184	70 0*	3529/6066
Estrup	01 1 34 128	70 0	3534/6065	Oeversee	01 1 34 192	69 7*	3528/6064
Großsolt	01 1 34 138	70 0	3533/6063	Sieverstedt	01 1 34 207	69 7*	3530/6057
Großsoltbrück	01 1 34 139	70 0	3533/6064	Stenderup b. Havetoft ..	01 1 34 216	69 7*	3531/6056
Großsoltholz	01 1 34 140	70 0	3533/6062	Süderschmedeby	01 1 34 222	70 0	3529/6059
Kleinsolt	01 1 34 165	70 0	3533/6066	Tarp	01 1 34 224	69 7	3526/6059
Kleinwolstrup	01 1 34 167	70 0	3531/6067	Amt Quern-Steinberg ..	01 1 34		
Kollerup	01 1 34 168	70 0	3536/6065	Gintoft	01 1 34 133	70 0	3549/6071
Amt Grundhof	01 1 34			Hattlund	01 1 34 150	70 0	3547/6071
Bönstrup	01 1 34 118	70 0	3540/6073	Kalleby	01 1 34 163	70 0	3546/6072
Dollerup	01 1 34 122	70 0	3543/6072	Neukirchen	01 1 34 185	70 0	3548/6075
				Norgaardholz	01 1 34 190	70 0	3551/6072
				Nübel	01 1 34 191	70 0	3546/6071
				Quern	01 1 34 195	70 0	3546/6068

Gemeinde	Statistische Kenn- ziffer	Nummer des Natur- raumes	Koor- dinaten- schlüssel	Gemeinde	Statistische Kenn- ziffer	Nummer des Natur- raumes	Koor- dinaten- schlüssel
Roikier	01 1 34 200	70 0	3548/6073	Buchhorst	01 1 35 130	69 6	4405/5918
Steinberg	01 1 34 213	70 0	3550/6070	Büchen	01 1 35 128	76 0*	4410/5929
Steinberghaff	01 1 34 214	70 0	3551/6071	Dahmker	01 1 35 131	70 2	3596/5941
Steinbergkirche	01 1 34 120	70 0	3549/6069	Dalldorf	01 1 35 132	76 0	4408/5924
Westerholm	01 1 34 238	70 0	3548/6068	Dassendorf	01 1 35 133	69 6	3591/5930
Amt Rundhof-Esgrus ..	01 1 34			Düchelsdorf	01 1 35 134	70 2	4406/5957
Birzhafte	01 1 34 116	70 0	3552/6066	Duvensee	01 1 35 135	70 2	4405/5952
Brunsholm	01 1 34 121	70 0	3551/6063	Einhaus	01 1 35 136	75 0	4416/5955
Esgrus	01 1 34 126	70 0	3550/6066	Elmenhorst	01 1 35 137	70 2	4403/5936
Esgrusschauby	01 1 34 127	70 0	3551/6065	Escheburg	01 1 35 138	69 6	3587/5927
Koppelheck	01 1 34 169	70 0	3555/6069	Fitzen	01 1 35 139	76 0	4410/5930
Niesgrau	01 1 34 187	70 0	3552/6069	Fredeburg	01 1 35 140	75 0	4416/5950
Stangheck	01 1 34 212	70 0	3555/6065	Fuhlenhagen	01 1 35 141	70 2	4403/5939
Stobdrup	01 1 34 218	70 0	3551/6068	Geesthacht, Stadt	01 1 35 142	69 6	3591/5923
Wippendorf	01 1 34 241	70 0	3553/6065	Giesendorf	01 1 35 143	75 0	4415/5952
Amt Sörup	01 1 34			Göldenitz	01 1 35 242	75 0*	4410/5956
Barg	01 1 34 115	70 0	3544/6068	Göttin	01 1 35 144	76 0	4414/5934
Flatzby	01 1 34 129	70 0	3540/6066	Grabau	01 1 35 145	70 2*	4402/5932
Gammelby	01 1 34 131	70 0	3540/6065	Grambek	01 1 35 146	76 0*	4413/5939
Hardesby	01 1 34 147	70 0	3542/6069	Grinau	01 1 35 147	70 2	4404/5962
Löstrup	01 1 34 175	70 0	3544/6066	Groß Boden	01 1 35 148	70 2	3596/5959
Schwensby	01 1 34 206	70 0	3543/6070	Groß Disnack	01 1 35 149	75 0	4414/5958
Sörup	01 1 34 209	70 0	3543/6065	Groß Grönau	01 1 35 150	75 0*	4418/5964
Sörupholz	01 1 34 210	70 0	3545/6063	Groß Pampau	01 1 35 243	70 2*	4405/5933
Südensee	01 1 34 220	70 0	3542/6063	Groß Sarau	01 1 35 151	75 0*	4416/5961
Winderatt	01 1 34 240	70 0	3540/6068	Groß Schenkenberg	01 1 35 152	70 2	4406/5964
Amt Sterup	01 1 34			Grove	01 1 35 153	70 2	4400/5934
Ahneby	01 1 34 111	70 0	3547/6064	Gudow	01 1 35 154	75 0*	4419/5937
Grünholz	01 1 34 141	70 0	3550/6064	Gülzow	01 1 35 155	69 6	4400/5925
Sterup	01 1 34 217	70 0	3547/6067	Güster	01 1 35 156	76 0	4413/5935
Amt Toestorf	01 1 34			Hamfelde	01 1 35 157	70 2	3596/5942
Gulde	01 1 34 143	70 0	3554/6063	Hamwarde	01 1 35 158	69 6	3595/5926
Stoltebüll	01 1 34 219	70 0	3556/6064	Harmsdorf	01 1 35 159	75 0	4416/5953
Toesdorf	01 1 34 229	70 0	3554/6060	Havekost	01 1 35 160	70 2	3598/5936
Vogelsang	01 1 34 232	70 0	3558/6064	Hohenhorn	01 1 35 161	69 6	3591/5928
Wittkiel	01 1 34 242	70 0	3556/6061	Hollenbek	01 1 35 162	75 0	4422/5940
				Holstendorf	01 1 35 163	75 0	4415/5959
				Hornbek	01 1 35 164	76 0	4410/5937
				Horst	01 1 35 165	75 0	4418/5946
				Juliusburg	01 1 35 166	69 6	4401/5922
				Kankelau	01 1 35 167	70 2	4405/5937
				Kasseburg	01 1 35 168	70 2	3594/5938
				Kastorf	01 1 35 169	70 2	4406/5958
				Kittlitz	01 1 35 170	75 0	4429/5949
				Klein Disnack	01 1 35 171	75 0	4415/5957
				Klein Pampau	01 1 35 172	76 0	4406/5932
				Klein Sarau	01 1 35 173	70 2*	4414/5961
				Klein Zecher	01 1 35 245	75 0	4425/5939
				Klempau	01 1 35 174	70 2*	4412/5960
				Klinkrade	01 1 35 175	70 2	4404/5955
				Koberg	01 1 35 176	70 2	4402/5946
				Köthel	01 1 35 177	70 2	4402/5943
				Kollow	01 1 35 178	69 6	3597/5927
				Kröppelshagen-Fahren- dorf	01 1 35 179	69 6	3587/5929
				Krüzen	01 1 35 180	69 6	4402/5920
				Krukow	01 1 35 181	69 6	3599/5922
				Krummesse	01 1 35 182	70 2	4410/5962
				Kuddewörde	01 1 35 183	70 2	3593/5940
				Kühsen	01 1 35 184	70 2*	4408/5951
				Kulpin	01 1 35 185	75 0	4414/5954

35 Landkreis Herzogtum Lauenburg
Gemeinden nach dem Alphabet geordnet

Albsfelde	01 1 35 111	75 0	4414/5951
Alt Mölln	01 1 35 112	70 2*	4411/5945
Aumühle	01 1 35 113	69 5	3587/5934
Bäk	01 1 35 114	75 0	4420/5955
Bälau	01 1 35 115	70 2	4409/5944
Basedow	01 1 35 116	69 6	4406/5922
Basthorst	01 1 35 117	70 2	3598/5939
Behlendorf	01 1 35 118	75 0	4412/5953
Berkenthin	01 1 35 119	75 0*	4411/5957
Besenthal	01 1 35 120	76 0*	4417/5934
Bliestorf	01 1 35 121	70 2	4407/5961
Börnsen	01 1 35 122	69 6	3585/5928
Borstorf	01 1 35 123	70 2	4405/5944
Breitenfelde	01 1 35 124	70 2	4410/5943
Bröthen	01 1 35 125	76 0	4412/5928
Brunsmark	01 1 35 126	75 0	4417/5944
Brunstorf	01 1 35 127	69 6	3595/5930
Buchholz	01 1 35 129	75 0	4417/5957

Gemeinde	Statistische Kennziffer	Nummer des Naturraumes	Koordinatenschlüssel	Gemeinde	Statistische Kennziffer	Nummer des Naturraumes	Koordinatenschlüssel
Labenz	01 1 35 186	70 2	4403/5954	Gemeinden nach Städten, amtsfreien Gemeinden und Ämtern geordnet			
Langenlehsten	01 1 35 187	76 0	4416/5931	Geesthacht, Stadt	01 1 35 142	69 6	3591/5923
Lankau	01 1 35 188	75 0	4412/5949	Lauenburg/Elbe, Stadt	01 1 35 190	69 6	4404/5917
Lanze	01 1 35 189	76 0	4407/5918	Mölln, Stadt	01 1 35 197	75 0*	4413/5945
Lauenburg/Elbe, Stadt	01 1 35 190	69 6	4404/5917	Ratzeburg, Stadt	01 1 35 207	75 0	4419/5953
Lehmrade	01 1 35 191	75 0	4417/5941	Schwarzenbek, Stadt	01 1 35 222	69 6*	3598/5931
Linau	01 1 35 192	70 2	3597/5947	Amtsfreie Gemeinde			
Lüchow	01 1 35 193	70 2	4403/5952	Wentorf b. Hamburg	01 1 35 234	69 5	3583/5929
Lüttau	01 1 35 194	69 6	4404/5924	Amt Aumühle-Wohltorf	01 1 35		
Mechow	01 1 35 195	75 0	4421/5955	Aumühle	01 1 35 113	69 5	3587/5934
Möhsen	01 1 35 196	70 2	3597/5938	Sachsenwald (Forstgutsbezirk)	01 1 35 246	69 6*	3589/5934
Mölln, Stadt	01 1 35 197	75 0*	4413/5945	Wohltorf	01 1 35 238	69 5	3585/5932
Mühlenrade	01 1 35 198	70 2	4400/5942	Amt Berkenthin	01 1 35		
Müssen	01 1 35 199	69 6	4405/5930	Behlendorf	01 1 35 118	75 0	4412/5953
Mustin	01 1 35 200	75 0	4427/5951	Berkenthin	01 1 35 119	75 0*	4411/5957
Niendorf b. Berkenthin	01 1 35 201	75 0*	4409/5953	Düchelsdorf	01 1 35 134	70 2	4406/5957
Niendorf/Stecknitz	01 1 35 202	70 2	4408/5940	Göldenitz	01 1 35 242	75 0*	4410/5956
Nusse	01 1 35 203	70 2	4406/5948	Klempau	01 1 35 174	70 2*	4412/5960
Panten	01 1 35 204	70 2*	4409/5949	Krummesse	01 1 35 182	70 2	4410/5962
Pogez	01 1 35 205	75 0	4416/5958	Niendorf b. Berkenthin	01 1 35 201	75 0*	4409/5953
Poggensee	01 1 35 206	70 2	4406/5947	thün	01 1 35 210	70 2	4410/5959
Ratzeburg, Stadt	01 1 35 207	75 0	4419/5953	Rondeshagen	01 1 35 210	70 2	4410/5959
Ritzerau	01 1 35 208	70 2	4405/5949	Sierksrade	01 1 35 226	70 2	4407/5957
Römnitz	01 1 35 209	75 0	4419/5954	Amt Breitenfelde	01 1 35		
Rondeshagen	01 1 35 210	70 2	4410/5959	Alt Mölln	01 1 35 112	70 2*	4411/5945
Roseburg	01 1 35 211	76 0*	4409/5935	Bälau	01 1 35 115	70 2	4409/5944
Sahms	01 1 35 212	70 2*	4403/5934	Borstorf	01 1 35 123	70 2	4405/5944
Salem	01 1 35 213	75 0	4422/5948	Breitenfelde	01 1 35 124	70 2	4410/5943
Sandesneben	01 1 35 214	70 2	4401/5952	Hornbek	01 1 35 164	76 0	4410/5937
Schiphorst	01 1 35 215	70 2	3597/5954	Niendorf/Stecknitz	01 1 35 202	70 2	4408/5940
Schmilau	01 1 35 216	75 0	4418/5949	Schretstaken	01 1 35 219	70 2	4404/5941
Schnakenbek	01 1 35 217	69 6	4401/5918	Talkau	01 1 35 231	70 2	4406/5939
Schönberg	01 1 35 218	70 2	3594/5951	Tramm	01 1 35 232	70 2*	4408/5938
Schretstaken	01 1 35 219	70 2	4404/5941	Woltersdorf	01 1 35 239	76 0	4410/5939
Schürensöhlen	01 1 35 220	70 2	3597/5960	Amt Büchen	01 1 35		
Schulendorf	01 1 35 221	69 6	4404/5928	Bröthen	01 1 35 125	76 0	4412/5928
Schwarzenbek, Stadt	01 1 35 222	69 6*	3598/5931	Büchen	01 1 35 128	76 0*	4410/5929
Seedorf	01 1 35 223	75 0	4426/5944	Fitzen	01 1 35 139	76 0	4410/5930
Siebenbäumen	01 1 35 224	70 2	4403/5959	Güster	01 1 35 156	76 0	4413/5935
Siebeneichen	01 1 35 225	76 0	4408/5932	Klein Pampau	01 1 35 172	76 0	4406/5932
Sierksrade	01 1 35 226	70 2	4407/5957	Müssen	01 1 35 199	69 6	4405/5930
Sirksfelde	01 1 35 227	70 2	4401/5949	Roseburg	01 1 35 211	76 0*	4409/5935
Steinhorst	01 1 35 228	70 2	4400/5955	Schulendorf	01 1 35 221	69 6	4404/5928
Sterley	01 1 35 229	75 0	4422/5944	Siebeneichen	01 1 35 225	76 0	4408/5932
Strubben	01 1 35 230	70 2	3595/5957	Witzeeze	01 1 35 237	69 6*	4408/5925
Talkau	01 1 35 231	70 2	4406/5939	Amt Geesthacht-Land	01 1 35		
Tramm	01 1 35 232	70 2*	4408/5938	Börnsen	01 1 35 122	69 6	3585/5928
Walksfelde	01 1 35 244	70 2	4406/5945	Dassendorf	01 1 35 133	69 6	3591/5930
Wangelau	01 1 35 233	69 6	4404/5926	Escheburg	01 1 35 138	69 6	3587/5927
Wentorf b. Hamburg	01 1 35 234	69 5	3583/5929	Hamwarde	01 1 35 158	69 6	3595/5926
Wentorf (Amt Sandesneben)	01 1 35 235	70 2	3597/5950	Hohenhorn	01 1 35 161	69 6	3591/5928
Wiershop	01 1 35 236	69 6	3597/5924	Kröppelshagen-Fahrendorf	01 1 35 179	69 6	3587/5929
Witzeeze	01 1 35 237	69 6*	4408/5925	Wiershop	01 1 35 236	69 6	3597/5924
Wohltorf	01 1 35 238	69 5	3585/5932	Worth	01 1 35 240	69 6	3594/5927
Woltersdorf	01 1 35 239	76 0	4410/5939				
Worth	01 1 35 240	69 6	3594/5927				
Ziethen	01 1 35 241	75 0	4422/5952				
Gemeindefreies Gebiet							
Sachsenwald (Forstgutsbezirk)	01 1 35 246	69 6*	3589/5934				

Gemeinde	Statistische Kennziffer	Nummer des Naturraumes	Koordinaten-schlüssel	Gemeinde	Statistische Kennziffer	Nummer des Naturraumes	Koordinaten-schlüssel
Amt Gudow	01 1 35			Amt Schwarzenbek-Land	01 1 35		
Besenthal	01 1 35 120	76 0*	4417/5934	Basthorst	01 1 35 117	70 2	3598/5939
Göttin	01 1 35 144	76 0	4414/5934	Brunstorf	01 1 35 127	69 6	3595/5930
Grambek	01 1 35 146	76 0*	4413/5939	Dahmker	01 1 35 131	70 2	3596/5941
Gudow	01 1 35 154	75 0*	4419/5937	Elmenhorst	01 1 35 137	70 2	4403/5936
Langenlehsten	01 1 35 187	76 0	4416/5931	Fuhlenhagen	01 1 35 141	70 2	4403/5939
Lehmrade	01 1 35 191	75 0	4417/5941	Grabau	01 1 35 145	70 2*	4402/5932
Amt Lüttau	01 1 35			Groß Pampau	01 1 35 243	70 2*	4405/5933
Basedow	01 1 35 116	69 6	4406/5922	Grove	01 1 35 153	70 2	4400/5934
Buchhorst	01 1 35 130	69 6	4405/5918	Gülzow	01 1 35 155	69 6	4400/5925
Dalldorf	01 1 35 132	76 0	4408/5924	Hamfelde	01 1 35 157	70 2	3596/5942
Juliusburg	01 1 35 166	69 6	4401/5922	Havekost	01 1 35 160	70 2	3598/5936
Krüzen	01 1 35 180	69 6	4402/5920	Kankelau	01 1 35 167	70 2	4405/5937
Krukow	01 1 35 181	69 6	3599/5922	Kasseburg	01 1 35 168	70 2	3594/5938
Lanze	01 1 35 189	76 0	4407/5918	Köthel	01 1 35 177	70 2	4402/5943
Lüttau	01 1 35 194	69 6	4404/5924	Kollow	01 1 35 178	69 6	3597/5927
Schnakenbek	01 1 35 217	69 6	4401/5918	Kuddewörde	01 1 35 183	70 2	3593/5940
Wangelau	01 1 35 233	69 6	4404/5926	Möhnsen	01 1 35 196	70 2	3597/5938
Amt Nusse	01 1 35			Mühlenrade	01 1 35 198	70 2	4400/5942
Duvensee	01 1 35 135	70 2	4405/5952	Sahms	01 1 35 212	70 2*	4403/5934
Koberg	01 1 35 176	70 2	4402/5946	Amt Siebenbäumen	01 1 35		
Kühsen	01 1 35 184	70 2*	4408/5951	Bliestorf	01 1 35 121	70 2	4407/5961
Lankau	01 1 35 188	75 0	4412/5949	Grinau	01 1 35 147	70 2	4404/5962
Nusse	01 1 35 203	70 2	4406/5948	Groß Boden	01 1 35 148	70 2	3596/5959
Panten	01 1 35 204	70 2*	4409/5949	Groß Schenkenberg	01 1 35 152	70 2	4406/5964
Poggensee	01 1 35 206	70 2	4406/5947	Kastorf	01 1 35 169	70 2	4406/5958
Ritzerau	01 1 35 208	70 2	4405/5949	Klinkrade	01 1 35 175	70 2	4404/5955
Walksfelde	01 1 35 244	70 2	4406/5945	Labenz	01 1 35 186	70 2	4403/5954
Amt Ratzeburg-Land	01 1 35			Schürensöhlen	01 1 35 220	70 2	3597/5960
Albsfelde	01 1 35 111	75 0	4414/5951	Siebenbäumen	01 1 35 224	70 2	4403/5959
Bäk	01 1 35 114	75 0	4420/5955	Steinhorst	01 1 35 228	70 2	4400/5955
Buchholz	01 1 35 129	75 0	4417/5957	Stubben	01 1 35 230	70 2	3595/5957
Einhaus	01 1 35 136	75 0	4416/5955	Amt Sterley	01 1 35		
Fredeburg	01 1 35 140	75 0	4416/5950	Brunsmark	01 1 35 126	75 0	4417/5944
Giesensdorf	01 1 35 143	75 0	4415/5952	Hollenbek	01 1 35 162	75 0	4422/5940
Groß Disnack	01 1 35 149	75 0	4414/5958	Horst	01 1 35 165	75 0	4418/5946
Groß Gröna	01 1 35 150	75 0*	4418/5964	Klein Zecher	01 1 35 245	75 0	4425/5939
Groß Sarau	01 1 35 151	75 0*	4416/5961	Salem	01 1 35 213	75 0	4422/5948
Harmsdorf	01 1 35 159	75 0	4416/5953	Seedorf	01 1 35 223	75 0	4426/5944
Holstendorf	01 1 35 163	75 0	4415/5959	Sterley	01 1 35 229	75 0	4422/5944
Kittlitz	01 1 35 170	75 0	4429/5949				
Klein Disnack	01 1 35 171	75 0	4415/5957				
Klein Sarau	01 1 35 173	70 2*	4414/5961				
Kulpin	01 1 35 185	75 0	4414/5954				
Mechow	01 1 35 195	75 0	4421/5955				
Mustin	01 1 35 200	75 0	4427/5951				
Pogeez	01 1 35 205	75 0	4416/5958				
Römnitz	01 1 35 209	75 0	4419/5954				
Schmilau	01 1 35 216	75 0	4418/5949				
Ziethen	01 1 35 241	75 0	4422/5952				
Amt Sandesneben	01 1 35						
Linau	01 1 35 192	70 2	3597/5947				
Lüchow	01 1 35 193	70 2	4403/5952				
Sandesneben	01 1 35 214	70 2	4401/5952				
Schiphorst	01 1 35 215	70 2	3597/5954				
Schönberg	01 1 35 218	70 2	3594/5951				
Sirksfelde	01 1 35 227	70 2	4401/5949				
Wentorf (Amt Sandesneben)	01 1 35 235	70 2	3597/5950				

36 Landkreis Husum

Gemeinden nach dem Alphabet geordnet

Ahrenshöft	01 1 36 111	69 1*	3505/6048
Ahrenviöl	01 1 36 112	69 1	3513/6044
Ahrenviölfeld	01 1 36 113	69 1	3517/6045
Almdorf	01 1 36 114	69 1*	3501/6049
Arlewatt	01 1 36 115	69 1*	3505/6045
Bargum	01 1 36 116	69 7*	3497/6064
Behrendorf	01 1 36 117	69 1	3514/6048
Bohmstedt	01 1 36 118	69 1*	3502/6050
Bordelum	01 1 36 119	69 1*	3517/6047
Bordelum	01 1 36 120	69 1*	3495/6056
Bredstedt, Stadt	01 1 36 121	69 1*	3497/6054
Brekum	01 1 36 122	69 1*	3499/6053
Drelsdorf	01 1 36 123	69 1	3502/6053
Elisabeth-Sophien-Koog	01 1 36 124	68 1	3492/6042
Fresendelf	01 1 36 125	69 1*	3516/6029
Goldebek	01 1 36 126	69 7	3509/6061
Goldelund	01 1 36 127	69 7	3507/6061

01 Schleswig-Holstein

1

36

Gemeinde	Statistische Kennziffer	Nummer des Naturraumes	Koordinatenschlüssel	Gemeinde	Statistische Kennziffer	Nummer des Naturraumes	Koordinatenschlüssel
Gröde	01 1 36 128	68 1	3482/6055	Amt Bohmstedt	01 1 36		
Haselund	01 1 36 129	69 1	3511/6051	Ahrenshöft	01 1 36 111	69 1*	3505/6048
Hattstedt	01 1 36 130	69 1	3501/6044	Bohmstedt	01 1 36 118	69 1*	3502/6050
Hattstedtermarsch	01 1 36 131	68 2	3500/6047	Drelsdorf	01 1 36 123	69 1	3502/6053
Hochviöl	01 1 36 132	69 1	3509/6048	Amt Breklum	01 1 36		
Högel	01 1 36 133	69 7*	3503/6057	Almdorf	01 1 36 114	69 1*	3501/6049
Hollbüllhuus	01 1 36 134	69 2*	3515/6030	Breklum	01 1 36 122	69 1*	3499/6053
Hooge	01 1 36 135	68 1	3471/6049	Högel	01 1 36 133	69 7*	3503/6057
Horstedt	01 1 36 136	69 1	3504/6044	Lütjenholm	01 1 36 147	69 7*	3501/6061
Hoxtrup	01 1 36 137	69 1	3508/6047	Sönnebüll	01 1 36 166	69 1	3499/6055
Hude	01 1 36 138	69 1	3514/6028	Struckum	01 1 36 168	68 2*	3499/6051
Husum, Stadt	01 1 36 139	69 1*	3503/6038	Vollstedt	01 1 36 172	69 1	3502/6055
Immenstedt	01 1 36 140	69 1	3510/6045	Amt Hattstedt	01 1 36		
Ipernstedt	01 1 36 141	69 1	3509/6038	Arlewart	01 1 36 115	69 1*	3505/6045
Joldelund	01 1 36 142	69 7*	3508/6058	Hattstedt	01 1 36 130	69 1	3501/6044
Kolkerheide	01 1 36 143	69 7	3508/6054	Hattstedtermarsch	01 1 36 131	68 2	3500/6047
Langeneß	01 1 36 144	68 1	3475/6057	Horstedt	01 1 36 136	69 1	3504/6044
Langenhorn	01 1 36 145	69 1*	3494/6060	Olderup	01 1 36 153	69 1	3507/6045
Löwenstedt	01 1 36 146	69 7	3511/6054	Schobüll	01 1 36 161	69 1*	3500/6041
Lütjenholm	01 1 36 147	69 7*	3501/6061	Wobbenbüll	01 1 36 177	69 1	3499/6044
Mildstedt	01 1 36 148	69 1	3506/6037	Amt Joldelund	01 1 36		
Nordstrand	01 1 36 149	68 1	3490/6040	Goldebek	01 1 36 126	69 7	3509/6061
Norstedt	01 1 36 150	69 1	3508/6051	Goldelund	01 1 36 127	69 7	3507/6061
Ockholm	01 1 36 151	68 2	3488/6059	Joldelund	01 1 36 142	69 7*	3508/6058
Oldersbek	01 1 36 152	69 1	3510/6035	Kolkerheide	01 1 36 143	69 7	3508/6054
Olderup	01 1 36 153	69 1	3507/6045	Amt Langenhorn	01 1 36		
Ostenfeld (Kreis Husum)	01 1 36 154	69 1*	3515/6037	Bargum	01 1 36 116	69 7*	3497/6064
Oster-Ohrstedt	01 1 36 155	69 1	3514/6042	Langenhorn	01 1 36 145	69 1*	3494/6060
Pellworm	01 1 36 156	68 1	3478/6042	Ockholm	01 1 36 151	68 2	3488/6059
Ramstedt	01 1 36 157	69 1*	3510/6030	Amt Mildstedt	01 1 36		
Rantrum	01 1 36 158	69 1	3508/6034	Ipernstedt	01 1 36 141	69 1	3509/6038
Reußenköge	01 1 36 159	68 2	3495/6051	Mildstedt	01 1 36 148	69 1	3506/6037
Rosendahl	01 1 36 160	69 1	3506/6038	Oldersbek	01 1 36 152	69 1	3510/6035
Schobüll	01 1 36 161	69 1*	3500/6041	Rantrum	01 1 36 158	69 1	3508/6034
Schwabstedt	01 1 36 162	69 1*	3512/6029	Rosendahl	01 1 36 160	69 1	3506/6038
Schwabstedter Westerkoog	01 1 36 163	69 1*	3509/6031	Simonsberg	01 1 36 165	68 3	3498/6033
Schwesing	01 1 36 164	69 1	3508/6040	Südermarsch	01 1 36 170	68 3	3503/6035
Simonsberg	01 1 36 165	68 3	3498/6033	Amt Nordstrand	01 1 36		
Sönnebüll	01 1 36 166	69 1	3499/6055	Elisabeth-Sophien-Koog	01 1 36 124	68 1	3492/6042
Sollwitt	01 1 36 167	69 1*	3515/6051	Nordstrand	01 1 36 149	68 1	3490/6040
Struckum	01 1 36 168	68 2*	3499/6051	Amt Ostenfeld	01 1 36		
Süderhöft	01 1 36 169	69 1*	3515/6028	Ostenfeld (Kreis Husum)	01 1 36 154	69 1*	3515/6037
Südermarsch	01 1 36 170	68 3	3503/6035	Winnert	01 1 36 174	69 1*	3513/6034
Viöl	01 1 36 171	69 1	3511/6049	Wittbek	01 1 36 176	69 1	3513/6038
Vollstedt	01 1 36 172	69 1	3502/6055	Amt Pellworm	01 1 36		
Wester-Ohrstedt	01 1 36 173	69 1	3512/6042	Gröde	01 1 36 128	68 1	3482/6055
Winnert	01 1 36 174	69 1*	3513/6034	Hooge	01 1 36 135	68 1	3471/6049
Wisch	01 1 36 175	69 1	3510/6031	Langeneß	01 1 36 144	68 1	3475/6057
Wittbek	01 1 36 176	69 1	3513/6038	Pellworm	01 1 36 156	68 1	3478/6042
Wobbenbüll	01 1 36 177	69 1	3499/6044	Amt Schwabstedt	01 1 36		
Gemeinden nach				Fresendelf	01 1 36 125	69 1*	3516/6029
Städten, amtsfreien Gemeinden und Ämtern geordnet				Hollbüllhuus	01 1 36 134	69 2*	3515/6030
Bredstedt, Stadt	01 1 36 121	69 1*	3497/6054	Hude	01 1 36 138	69 1	3514/6028
Husum, Stadt	01 1 36 139	69 1*	3503/6038	Ramstedt	01 1 36 157	69 1*	3510/6030
Amtsfreie Gemeinden				Schwabstedt	01 1 36 162	69 1*	3512/6029
Bordelum	01 1 36 120	69 1*	3495/6056				
Reußenköge	01 1 36 159	68 2	3495/6051				

— 51 —

1

37, 38

— 52 —

Gemeinde	Statistische Kennziffer	Nummer des Naturraumes	Koordinatenschlüssel	Gemeinde	Statistische Kennziffer	Nummer des Naturraumes	Koordinatenschlüssel
Oldenburg in Holstein, Stadt	01 1 38 137	70 3*	4427/6019	Ellerbek	01 1 39 123	69 5	3557/5947
Amtsfreie Gemeinden				Ellerhoop	01 1 39 124	69 5	3551/5955
Göhl	01 1 38 120	70 3	4431/6018	Elmshorn, Stadt	01 1 39 125	69 5*	3543/5958
Gremersdorf	01 1 38 121	70 3	4431/6023	Groß Nordende	01 1 39 128	67 1*	3543/5952
Grömitz	01 1 38 122	70 2	4432/6003	Groß Offenseth-Aspern	01 1 39 129	69 4	3547/5965
Großenbrode	01 1 38 123	70 3	4441/6027	Halstenbek	01 1 39 130	69 5	3555/5945
Heringsdorf	01 1 38 127	70 3	4435/6019	Haselau	01 1 39 131	67 1	3541/5948
Lensahn	01 1 38 132	70 2	4427/6011	Haseldorf	01 1 39 132	67 1	3539/5945
Neukirchen	01 1 38 135	70 3	4436/6022	Hasloh	01 1 39 133	69 5	3560/5951
Schashagen	01 1 38 140	70 2	4427/6001	Heede	01 1 39 134	69 4	3553/5961
Wangels	01 1 38 143	70 2	4420/6017	Heidgraben	01 1 39 135	69 5	3543/5953
Amt Bannesdorf	01 1 38			Heist	01 1 39 136	69 5	3543/5947
Bannesdorf	01 1 38 113	70 3	4449/6038	Helgoland	01 1 39 164	68 9	3427/6006
Meeschendorf (Fehmarn)	01 1 38 134	70 3	4451/6033	Hemdingen	01 1 39 137	69 4	3555/5959
Amt Cismar	01 1 38			Hetlingen	01 1 39 138	67 1	3542/5942
Cismar	01 1 38 116	70 2	4434/6008	Holm	01 1 39 139	69 5	3544/5943
Kellenhusen (Ostsee)	01 1 38 130	70 2	4439/6007	Klein Nordende	01 1 39 140	69 5	3542/5953
Amt Grube	01 1 38			Klein Offenseth-Sparrieshoop	01 1 39 141	69 4	3545/5964
Dahme	01 1 38 118	70 2	4440/6011	Kölln-Reisiek	01 1 39 142	69 5	3547/5958
Grube	01 1 38 124	70 3*	4437/6012	Kummerfeld	01 1 39 143	69 5	3552/5951
Riepsdorf	01 1 38 139	70 2*	4433/6011	Kurzemoor	01 1 39 144	67 1	3541/5954
Amt Landkirchen	01 1 38			Langeln	01 1 39 145	69 4	3556/5963
Avendorf	01 1 38 112	70 3	4444/6032	Lutzhorn	01 1 39 146	69 4	3550/5966
Landkirchen	01 1 38 131	70 3	4445/6036	Moorrege	01 1 39 147	69 5*	3543/5948
Amt Lensahn-Land	01 1 38			Neuendeich	01 1 39 148	67 1	3540/5949
Beschendorf	01 1 38 114	70 2	4427/6007	Osterhorn	01 1 39 149	69 8*	3546/5970
Damlos	01 1 38 119	70 2	4429/6013	Pinneberg, Stadt	01 1 39 150	69 5	3553/5948
Harmsdorf	01 1 38 125	70 2	4424/6013	Prisdorf	01 1 39 151	69 5	3550/5949
Kabelhorst	01 1 38 128	70 2	4430/6010	Quickborn	01 1 39 152	69 5	3559/5956
Manhagen	01 1 38 133	70 2	4429/6008	Raa-Besenbek	01 1 39 153	67 1	3542/5959
Amt Petersdorf	01 1 38			Rellingen	01 1 39 155	69 5	3555/5947
Dänschendorf	01 1 38 117	70 3	4461/6041	Schenefeld	01 1 39 156	69 5	3554/5941
Petersdorf (Fehmarn)	01 1 38 138	70 3	4440/6039	Seestermühe	01 1 39 157	67 1	3537/5952
Amt Schönwalde	01 1 38			Seeth-Ekholt	01 1 39 158	69 5	3548/5956
Kasseedorf	01 1 38 129	70 2	4416/6005	Tangstedt	01 1 39 159	69 5	3556/5950
Schönwalde am Bungsberg	01 1 38 141	70 2	4419/6007	Tornesch	01 1 39 160	69 5	3547/5952
Amt Sierksdorf	01 1 38			Uetersen, Stadt	01 1 39 161	69 5*	3544/5950
Altenkrempe	01 1 38 111	70 2	4423/6001	Wedel (Holstein), Stadt	01 1 39 162	69 5*	3546/5939
Sierksdorf	01 1 38 142	70 2	4419/5994	Westerhorn	01 1 39 163	69 8*	3545/5970
39 Landkreis Pinneberg				Gemeinden nach			
Gemeinden nach dem Alphabet geordnet				Städten, amtsfreien Gemeinden und Ämtern geordnet			
Appen	01 1 39 111	69 5	3549/5948	Barmstedt, Stadt	01 1 39 112	69 4	3551/5962
Barmstedt, Stadt	01 1 39 112	69 4	3551/5962	Elmshorn, Stadt	01 1 39 125	69 5*	3543/5958
Bevern	01 1 39 113	69 4	3550/5958	Pinneberg, Stadt	01 1 39 150	69 5	3553/5948
Bilsen	01 1 39 114	69 4	3557/5960	Uetersen, Stadt	01 1 39 161	69 5*	3544/5950
Bönningstedt	01 1 39 115	69 5	3560/5948	Wedel (Holstein), Stadt	01 1 39 162	69 5*	3546/5939
Bokel	01 1 39 116	69 8*	3548/5970	Amtsfreie Gemeinden			
Bokelseß	01 1 39 117	69 4	3545/5968	Appen	01 1 39 111	69 5	3549/5948
Bokholt-Hanredder	01 1 39 118	69 4	3547/5961	Halstenbek	01 1 39 130	69 5	3555/5945
Borstel-Hohenraden	01 1 39 119	69 5	3554/5951	Helgoland	01 1 39 164	68 9	3427/6006
Brande-Hörnerkirchen	01 1 39 120	69 4	3547/5970	Quickborn	01 1 39 152	69 5	3559/5956
Bullenkuhlen	01 1 39 121	69 4	3549/5959	Rellingen	01 1 39 155	69 5	3555/5947
Egenbüttel	01 1 39 122	69 5	3556/5947	Schenefeld	01 1 39 156	69 5	3554/5941
				Tornesch	01 1 39 160	69 5	3547/5952
				Amt Bönningstedt	01 1 39		
				Bönningstedt	01 1 39 115	69 5	3560/5948
				Egenbüttel	01 1 39 122	69 5	3556/5947
				Ellerbek	01 1 39 123	69 5	3557/5947
				Hasloh	01 1 39 133	69 5	3560/5951

01 Schleswig-Holstein

1

39, 41

Gemeinde	Statistische Kennziffer	Nummer des Naturraumes	Koordinatenschlüssel	Gemeinde	Statistische Kennziffer	Nummer des Naturraumes	Koordinatenschlüssel
Amt Elmshorn-Land ..	01 1 39			Brügge	01 1 41 124	70 2	3570/6005
Klein Nordende	01 1 39 140	69 5	3542/5953	Dannau	01 1 41 125	70 2	4405/6013
Klein Offenseth-Sparrieshoop	01 1 39 141	69 4	3545/5964	Depenau	01 1 41 126	70 2	3580/6004
Kölln-Reisiek	01 1 39 142	69 5	3547/5958	Dersau	01 1 41 127	70 2	3588/6000
Kurzenmoor	01 1 39 144	67 1	3541/5954	Dobersdorf	01 1 41 128	70 2	3583/6022
Raa-Besenbek	01 1 39 153	67 1	3542/5959	Dörnack	01 1 41 129	70 2	3589/6005
Seestermühe	01 1 39 157	67 1	3537/5952	Fahren	01 1 41 130	70 2	3587/6025
Seeth-Ekholt	01 1 39 158	69 5	3548/5956	Fargau	01 1 41 131	70 2	3590/6022
Amt Haseldorf	01 1 39			Fiefbergen	01 1 41 132	70 2	3587/6029
Haselau	01 1 39 131	67 1	3541/5948	Flintbek	01 1 41 133	70 2	3569/6012
Haseldorf	01 1 39 132	67 1	3539/5945	Giekau	01 1 41 134	70 2	4403/6022
Hetlingen	01 1 39 138	67 1	3542/5942	Grebin	01 1 41 135	70 2	4402/6009
Amt Hörnerkirchen	01 1 39			Großbarkau	01 1 41 136	70 2	3576/6011
Bokel	01 1 39 116	69 8*	3548/5970	Groß Buchwald	01 1 41 137	70 2	3570/6004
Bokelseß	01 1 39 117	69 4	3545/5968	Großharrie	01 1 41 138	70 2*	3568/5999
Brande-Hörnerkirchen	01 1 39 120	69 4	3547/5970	Heikendorf	01 1 41 139	70 2	3578/6027
Osterhorn	01 1 39 149	69 8*	3546/5970	Helmstorf	01 1 41 140	70 2	4408/6018
Westerhorn	01 1 39 163	69 8*	3545/5970	Högsdorf	01 1 41 141	70 2	4410/6015
Amt Moorrege	01 1 39			Höhdorf	01 1 41 142	70 2	3589/6028
Groß Nordende	01 1 39 128	67 1*	3543/5952	Hohenfelde	01 1 41 143	70 2	4402/6028
Heidgraben	01 1 39 135	69 5	3543/5953	Hohwacht (Ostsee) ...	01 1 41 170	70 2	4400/6000
Heist	01 1 39 136	69 5	3543/5947	Honigsee	01 1 41 144	70 2	3577/6011
Holm	01 1 39 139	69 5	3544/5943	Kalübbe	01 1 41 145	70 2	3583/5999
Moorrege	01 1 39 147	69 5*	3543/5948	Kirchbarkau	01 1 41 146	70 2	3574/6009
Neuendeich	01 1 39 148	67 1	3540/5949	Kirchnüchel	01 1 41 147	70 2	4414/6009
Amt Pinneberg-Land ..	01 1 39			Klapp	01 1 41 148	70 2	4405/6019
Borstel-Hohenraden ..	01 1 39 119	69 5	3554/5951	Klausdorf	01 1 41 149	70 2	3579/6020
Kummerfeld	01 1 39 143	69 5	3552/5951	Klein Barkau	01 1 41 150	70 2	3573/6011
Prisdorf	01 1 39 151	69 5	3550/5949	Kletkamp	01 1 41 151	70 2	4411/6014
Tangstedt	01 1 39 159	69 5	3556/5950	Köhn	01 1 41 152	70 2	4400/6025
Amt Rantzau	01 1 39			Krokau	01 1 41 210	70 2	3587/6031
Bevern	01 1 39 113	69 4	3550/5958	Krummbek	01 1 41 153	70 2	3591/6028
Bilsen	01 1 39 114	69 4	3557/5960	Kühren	01 1 41 154	70 2	3582/6008
Bokholt-Hanredder ..	01 1 39 118	69 4	3547/5961	Laboe	01 1 41 155	70 2	3579/6031
Bullenkuhlen	01 1 39 121	69 4	3549/5959	Lammershagen	01 1 41 156	70 2	4401/6016
Ellerhoop	01 1 39 124	69 5	3551/5955	Lebrade	01 1 41 157	70 2	3593/6011
Groß Offenseth-Aspern ..	01 1 39 129	69 4	3547/5965	Lehmkuhlen	01 1 41 158	70 2	3589/6012
Heede	01 1 39 134	69 4	3553/5961	Löptin	01 1 41 159	70 2	3579/6005
Hemdingen	01 1 39 137	69 4	3555/5959	Lütjenburg, Stadt ...	01 1 41 160	70 2	4408/6019
Langeln	01 1 39 145	69 4	3556/5963	Lutterbek	01 1 41 161	70 2	3583/6029
Lutzhorn	01 1 39 146	69 4	3550/5966	Martensrade	01 1 41 162	70 2	3591/6018
41 Landkreis Plön				Meimersdorf	01 1 41 163	70 2	3572/6016
Gemeinden nach dem Alphabet geordnet				Mönkeberg	01 1 41 164	70 2	3578/6024
Ascheberg (Holstein) ...	01 1 41 111	70 2	3588/6003	Moorsee	01 1 41 165	70 2	3574/6015
Barmissen	01 1 41 112	70 2	3576/6009	Mucheln	01 1 41 166	70 2	3594/6014
Barsbek	01 1 41 113	70 2	3585/6031	Negenharrie	01 1 41 167	70 2	3570/6002
Behrendsdorf (Ostsee) ..	01 1 41 206	70 2	4409/6024	Nehnten	01 1 41 168	70 2	3591/5997
Belau	01 1 41 114	70 2	3582/5997	Nettelsee	01 1 41 169	70 2	3577/6005
Bendfeld	01 1 41 115	70 2	3592/6027	Öppendorf	01 1 41 171	70 2	3579/6021
Bissee	01 1 41 116	70 2	3572/6007	Panker	01 1 41 172	70 2	4407/6023
Blekendorf	01 1 41 117	70 2	4412/6017	Passade	01 1 41 173	70 2	3585/6027
Bönnhusen	01 1 41 118	70 2	3569/6011	Plön, Stadt	01 1 41 174	70 2	3592/6004
Bönebüttel	01 1 41 119	69 8*	3569/5995	Pohnsdorf	01 1 41 175	70 2	3581/6012
Bösdorf	01 1 41 120	70 2	4401/6002	Postfeld	01 1 41 176	70 2	3579/6009
Boksee	01 1 41 121	70 2	3573/6013	Prasdorf	01 1 41 177	70 2	3584/6028
Bothkamp	01 1 41 122	70 2	3574/6009	Pratjau	01 1 41 178	70 2	3592/6023
Brodersdorf	01 1 41 123	70 2	3581/6029	Preetz, Stadt	01 1 41 179	70 2	3583/6012
				Probsteierhagen	01 1 41 180	70 2	3583/6026
				Raisdorf	01 1 41 181	70 2	3580/6017
				Rantzau	01 1 41 182	70 2	4403/6013
				Rastorf	01 1 41 183	70 2	3584/6016

Gemeinde	Statistische Kennziffer	Nummer des Naturraumes	Koordinatenschlüssel	Gemeinde	Statistische Kennziffer	Nummer des Naturraumes	Koordinatenschlüssel
Rathjensdorf	01 1 41 184	70 2	3594/6007	Reesdorf	01 1 41 185	70 2	3569/6007
Reesdorf	01 1 41 185	70 2	3569/6007	Schönhorst	01 1 41 211	70 2	3572/6011
Rendswühren	01 1 41 186	70 2	3577/5994	Techelsdorf	01 1 41 212	70 2	3568/6010
Röbbe	01 1 41 187	70 2	3577/6016	Amt Kirchbarkau	01 1 41		
Ruhwinkel	01 1 41 188	70 2	3579/5996	Barmissen	01 1 41 112	70 2	3576/6009
Schellhorn	01 1 41 189	70 2	3585/6011	Boksee	01 1 41 121	70 2	3573/6013
Schillsdorf	01 1 41 190	70 2	3573/5999	Bothkamp	01 1 41 122	70 2	3574/6009
Schlesien	01 1 41 191	70 2	3586/6021	Großbarkau	01 1 41 136	70 2	3576/6011
Schönberg (Holstein) ..	01 1 41 192	70 2	3589/6030	Honigsee	01 1 41 144	70 2	3577/6011
Schönhorst	01 1 41 211	70 2	3572/6011	Kirchbarkau	01 1 41 146	70 2	3574/6009
Schönkirchen	01 1 41 193	70 2	3580/6023	Klein Barkau	01 1 41 150	70 2	3573/6011
Schönweide	01 1 41 194	70 2	4401/6012	Löptin	01 1 41 159	70 2	3579/6005
Schwartbuck	01 1 41 195	70 2	4401/6026	Nettelsee	01 1 41 169	70 2	3577/6005
Selent	01 1 41 196	70 2	3593/6019	Postfeld	01 1 41 176	70 2	3579/6009
Stakendorf	01 1 41 197	70 2	3592/6029	Warnau	01 1 41 205	70 2	3576/6007
Stein	01 1 41 198	70 2	3582/6032	Amt Lütjenburg-Land ..	01 1 41		
Stolpe	01 1 41 199	70 2	3579/6000	Behrendorf (Ostsee) ..	01 1 41 206	70 2	4409/6024
Stoltenberg	01 1 41 200	70 2	3588/6024	Blekendorf	01 1 41 117	70 2	4412/6017
Techelsdorf	01 1 41 212	70 2	3568/6010	Dannau	01 1 41 125	70 2	4405/6013
Tröndel	01 1 41 201	70 2	4403/6024	Giekau	01 1 41 134	70 2	4403/6022
Tungendorf	01 1 41 202	69 8*	3566/5997	Helmstorf	01 1 41 140	70 2	4408/6018
Wahlstorf	01 1 41 203	70 2	3584/6006	Högsdorf	01 1 41 141	70 2	4410/6015
Wankendorf	01 1 41 204	70 2	3579/5999	Hohenfelde	01 1 41 143	70 2	4402/6028
Warnau	01 1 41 205	70 2	3576/6007	Hohwacht (Ostsee) ..	01 1 41 170	70 2	4400/6000
Wellsee	01 1 41 207	70 2	3576/6017	Kirchnüchel	01 1 41 147	70 2	4414/6009
Wendtorf	01 1 41 208	70 2	3583/6031	Klamp	01 1 41 148	70 2	4405/6019
Wisch	01 1 41 213	70 2	3587/6032	Kletkamp	01 1 41 151	70 2	4411/6014
Wittmoldt	01 1 41 209	70 2	3589/6006	Panker	01 1 41 172	70 2	4407/6023
				Schwartbuck	01 1 41 195	70 2	4401/6026
				Tröndel	01 1 41 201	70 2	4403/6024
Gemeinden nach Städten, amtsfreien Gemeinden und Ämtern geordnet				Amt Moorsee	01 1 41		
Lütjenburg, Stadt	01 1 41 160	70 2	4408/6019	Meimersdorf	01 1 41 163	70 2	3572/6016
Plön, Stadt	01 1 41 174	70 2	3592/6004	Moorsee	01 1 41 165	70 2	3574/6015
Preetz, Stadt	01 1 41 179	70 2	3583/6012	Rönne	01 1 41 187	70 2	3577/6016
Amtsfreie Gemeinden				Wellsee	01 1 41 207	70 2	3576/6017
Flintbek	01 1 41 133	70 2	3569/6012	Amt Plön-Land	01 1 41		
Heikendorf	01 1 41 139	70 2	3578/6027	Bösdorf	01 1 41 120	70 2	4401/6002
Klausdorf	01 1 41 149	70 2	3579/6020	Dörnack	01 1 41 129	70 2	3589/6005
Laboe	01 1 41 155	70 2	3579/6031	Grebin	01 1 41 135	70 2	4402/6009
Mönkeberg	01 1 41 164	70 2	3578/6024	Lebrade	01 1 41 157	70 2	3593/6011
Raisdorf	01 1 41 181	70 2	3580/6017	Rantzau	01 1 41 182	70 2	4403/6013
Schönberg (Holstein) ..	01 1 41 192	70 2	3589/6030	Rathjensdorf	01 1 41 184	70 2	3594/6007
Amt Ascheberg	01 1 41			Schönweide	01 1 41 194	70 2	4401/6012
Ascheberg (Holstein) ..	01 1 41 111	70 2	3588/6003	Wittmoldt	01 1 41 209	70 2	3589/6006
Dersau	01 1 41 127	70 2	3588/6000	Amt Preetz-Land	01 1 41		
Kalübbe	01 1 41 145	70 2	3583/5999	Kühren	01 1 41 154	70 2	3582/6008
Nehnten	01 1 41 168	70 2	3591/5997	Lehmkuhlen	01 1 41 158	70 2	3589/6012
Amt Bokhorst	01 1 41			Pohnsdorf	01 1 41 175	70 2	3581/6012
Bönebüttel	01 1 41 119	69 8*	3569/5995	Rastorf	01 1 41 183	70 2	3584/6016
Großharrie	01 1 41 138	70 2*	3568/5999	Schellhorn	01 1 41 189	70 2	3585/6011
Rendswühren	01 1 41 186	70 2	3577/5994	Wahlstorf	01 1 41 203	70 2	3584/6006
Schillsdorf	01 1 41 190	70 2	3573/5999	Amt Probstei-Ost	01 1 41		
Tungendorf	01 1 41 202	69 8*	3566/5997	Barsbek	01 1 41 113	70 2	3585/6031
Amt Brügge	01 1 41			Bendfeld	01 1 41 115	70 2	3592/6027
Bissee	01 1 41 116	70 2	3572/6007	Fiefbergen	01 1 41 132	70 2	3587/6029
Bönnhusen	01 1 41 118	70 2	3569/6011	Höndorf	01 1 41 142	70 2	3589/6028
Brügge	01 1 41 124	70 2	3570/6005	Köhn	01 1 41 152	70 2	4400/6025
Groß Buchwald	01 1 41 137	70 2	3570/6004	Krokau	01 1 41 210	70 2	3587/6031
Negenharrie	01 1 41 167	70 2	3570/6002				

01 Schleswig-Holstein

1

41, 42

Gemeinde	Statistische Kennziffer	Nummer des Naturraumes	Koordinatenschlüssel	Gemeinde	Statistische Kennziffer	Nummer des Naturraumes	Koordinatenschlüssel
Krummbek	01 1 41 153	70 2	3591/6028	Büdelndorf	01 1 42 137	69 7	3543/6020
Stakendorf	01 1 41 197	70 2	3592/6029	Christiansholm	01 1 42 139	69 2	3527/6021
Wisch	01 1 41 213	70 2	3587/6032	Dätgen	01 1 42 140	70 2	3561/6006
Amt Probstei-West	01 1 41			Deutsch-Nienhof	01 1 42 141	70 2	3560/6014
Brodersdorf	01 1 41 123	70 2	3581/6029	Ehndorf	01 1 42 142	69 8	3559/5991
Fahren	01 1 41 130	70 2	3587/6025	Einfeld	01 1 42 143	69 8*	3564/6000
Lutterbek	01 1 41 161	70 2	3583/6029	Eisendorf	01 1 42 144	70 2*	3557/6007
Passade	01 1 41 173	70 2	3585/6027	Ellerdorf	01 1 42 145	69 8	3555/6007
Prasdorf	01 1 41 177	70 2	3584/6028	Elsdorf-Westermühlen	01 1 42 146	69 7	3535/6014
Probsteierhagen	01 1 41 180	70 2	3583/6026	Embühren	01 1 42 147	69 3*	3538/6004
Stein	01 1 41 198	70 2	3582/6032	Emkendorf	01 1 42 148	70 2*	3556/6015
Wendtorf	01 1 41 208	70 2	3583/6031	Felde	01 1 42 149	70 2	3560/6019
Amt Schönkirchen	01 1 41			Fockbek	01 1 42 150	69 7	3539/6019
Oppendorf	01 1 41 171	70 2	3579/6021	Friedrichsgraben	01 1 42 151	69 2	3527/6015
Schönkirchen	01 1 41 193	70 2	3580/6023	Friedrichsholm	01 1 42 152	69 2	3528/6019
Amt Selent/Schlesien	01 1 41			Gnutz	01 1 42 153	69 8	3554/6001
Dobersdorf	01 1 41 128	70 2	3583/6022	Gokels	01 1 42 154	69 3*	3530/5998
Fargau	01 1 41 131	70 2	3590/6022	Grael	01 1 42 155	69 3	3544/5993
Lammershagen	01 1 41 156	70 2	4401/6016	Grevenkrug	01 1 42 156	70 2	3566/6009
Martensrade	01 1 41 162	70 2	3591/6018	Gribbohm	01 1 42 157	69 3	3523/5988
Mucheln	01 1 41 166	70 2	3594/6014	Groß Vollstedt	01 1 42 158	70 2	3556/6012
Pratzau	01 1 41 178	70 2	3592/6023	Haale	01 1 42 159	69 3*	3536/6005
Schlesien	01 1 41 191	70 2	3586/6021	Hamdorf	01 1 42 160	69 7*	3534/6011
Selent	01 1 41 196	70 2	3593/6019	Hamweddel	01 1 42 161	69 2*	3540/6007
Stoltenberg	01 1 41 200	70 2	3588/6024	Hanerlau-Hademarschen	01 1 42 162	69 3	3527/6000
Amt Wankendorf	01 1 41			Haßmoor	01 1 42 163	70 2	3553/6018
Belau	01 1 41 114	70 2	3582/5997	Heinkenborstel	01 1 42 164	69 3*	3549/6000
Depenau	01 1 41 126	70 2	3580/6004	Hörsten	01 1 42 165	69 2	3538/6011
Ruhwinkel	01 1 41 188	70 2	3579/5996	Hoffeld	01 1 42 166	70 2	3564/6007
Stolpe	01 1 41 199	70 2	3579/6000	Hohenwestedt	01 1 42 167	69 3	3542/5996
Wankendorf	01 1 41 204	70 2	3579/5999	Hohn	01 1 42 168	69 7*	3532/6019
42 Landkreis Rendsburg				Holstenniendorf	01 1 42 169	69 3	3523/5990
Gemeinden nach dem Alphabet geordnet				Holtdorf	01 1 42 170	69 3*	3547/6005
Aasbüttel	01 1 42 111	69 3	3529/5993	Jahrsdorf	01 1 42 173	69 3	3541/5993
Achterwehr	01 1 42 112	70 2	3562/6020	Jevenstedt	01 1 42 174	69 8*	3543/6012
Agethorst	01 1 42 113	69 3	3529/5986	Königshügel	01 1 42 175	69 2	3530/6023
Alt Duvenstedt	01 1 42 114	69 7*	3542/6025	Krogaspe	01 1 42 176	69 8	3561/6000
Altenkattbek	01 1 42 115	69 8	3545/6011	Kronshagen	01 1 42 177	70 2	3569/6023
Arpsdorf	01 1 42 116	69 8	3556/5990	Krummisch	01 1 42 178	70 2	3558/6023
Aukrug	01 1 42 247	69 3*	3551/5995	Langwedel	01 1 42 179	70 2	3560/6009
Bargstall	01 1 42 118	69 2*	3530/6014	Lohe-Förden	01 1 42 180	69 7	3535/6023
Bargstedt	01 1 42 119	69 3*	3550/6004	Loop	01 1 42 181	69 8*	3562/6002
Beldorf	01 1 42 120	69 3	3523/6000	Lütjenwestedt	01 1 42 182	69 2*	3532/6001
Bendorf	01 1 42 121	69 3	3525/5995	Luhnstedt	01 1 42 183	69 3	3545/6004
Beringstedt	01 1 42 122	69 3*	3535/5998	Meezen	01 1 42 184	69 3	3546/5991
Besdorf	01 1 42 123	69 3	3524/5991	Meladorf	01 1 42 185	70 2	3567/6021
Blumenthal	01 1 42 124	70 2	3565/6011	Mielkendorf	01 1 42 186	70 2	3567/6017
Bokel	01 1 42 126	69 8	3551/6009	Mörel	01 1 42 187	69 3*	3547/5998
Bokelrehm	01 1 42 127	69 3	3525/5989	Molfsee	01 1 42 188	70 2	3569/6015
Bokhorst	01 1 42 128	69 3	3526/5992	Mühlbrook	01 1 42 189	70 2	3566/6003
Bordesholm	01 1 42 129	70 2	3566/6006	Nienborstel	01 1 42 190	69 3	3540/6001
Borgdorf-Seedorf	01 1 42 130	70 2*	3557/6005	Nienbüttel	01 1 42 191	69 3	3527/5989
Bornholt	01 1 42 131	69 3	3522/5997	Nienkattbek	01 1 42 192	69 8*	3546/6009
Bovenau	01 1 42 132	70 2	3554/6022	Nindorf	01 1 42 193	69 3	3545/6000
Brammer	01 1 42 133	69 8	3549/6008	Nortorf, Stadt	01 1 42 194	69 8	3556/6005
Bredenbek	01 1 42 134	70 2	3556/6022	Nübbel	01 1 42 195	69 7*	3540/6016
Breiholz	01 1 42 135	69 2	3534/6008	Nutteln	01 1 42 196	69 3	3525/5984
Brinjahe	01 1 42 136	69 3	3541/6004	Oldenborstel	01 1 42 197	69 3	3533/5992
				Oldenbüttel	01 1 42 198	69 2	3529/6004
				Odenhütten	01 1 42 199	69 3	3548/6003
				Ostenfeld (Kreis Rendsburg)	01 1 42 200	70 2	3551/6021

Gemeinde	Statistische Kennziffer	Nummer des Naturraumes	Koordinatenschlüssel	Gemeinde	Statistische Kennziffer	Nummer des Naturraumes	Koordinatenschlüssel
Osterrönfeld	01 1 42 201	69 8	3545/6018	Amt Achterwehr	01 1 42		
Osterstedt	01 1 42 202	69 3	3538/5998	Achterwehr	01 1 42 112	70 2	3562/6020
Ottendorf	01 1 42 203	70 2	3568/6024	Felde	01 1 42 149	70 2	3560/6019
Padenstedt	01 1 42 204	69 8	3560/5991	Melsdorf	01 1 42 185	70 2	3567/6021
Prinzenmoor	01 1 42 205	69 2	3529/6009	Ottendorf	01 1 42 203	70 2	3568/6024
Puls	01 1 42 206	69 3	3534/5995	Quarnbek	01 1 42 207	70 2	3564/6023
Quarnbek	01 1 42 207	70 2	3564/6023	Amt Bargstedt	01 1 42		
Rade b. Hohenwestedt	01 1 42 208	69 3*	3547/5997	Bargstedt	01 1 42 119	69 3*	3550/6004
Rade b. Rendsburg	01 1 42 209	70 2	3548/6022	Bokel	01 1 42 126	69 8	3551/6009
Remmels	01 1 42 210	69 3	3542/5998	Brammer	01 1 42 133	69 8	3549/6008
Rendsburg, Stadt	01 1 42 211	69 7	3543/6019	Holtdorf	01 1 42 170	69 3*	3547/6005
Rickert	01 1 42 212	69 7	3543/6022	Oldenhütten	01 1 42 199	69 3	3548/6003
Rodenbek	01 1 42 246	70 2	3566/6017	Amt Beringstedt	01 1 42		
Rumohr	01 1 42 213	70 2	3566/6014	Beringstedt	01 1 42 122	69 3*	3535/5998
Russee	01 1 42 214	70 2	3569/6019	Osterstedt	01 1 42 202	69 3	3538/5998
Schacht-Audorf	01 1 42 215	69 8*	3547/6020	Seefeld	01 1 42 224	69 3*	3532/5997
Schenefeld	01 1 42 216	69 3	3531/5991	Todenbüttel	01 1 42 235	69 3*	3536/6000
Schierensee	01 1 42 217	70 2	3564/6014	Amt Bordesholm-Land	01 1 42		
Schmalstede	01 1 42 218	70 2	3567/6007	Grevenkrug	01 1 42 156	70 2	3566/6009
Schönbek	01 1 42 219	70 2	3563/6004	Hoffeld	01 1 42 166	70 2	3564/6007
Schülldorf	01 1 42 220	70 2	3548/6019	Loop	01 1 42 181	69 8*	3562/6002
Schülp b. Nortorf	01 1 42 221	69 8	3558/6004	Mühbrook	01 1 42 189	70 2	3566/6003
Schülp b. Rendsburg	01 1 42 222	69 2*	3541/6014	Schmalstede	01 1 42 218	70 2	3567/6007
Schwabe	01 1 42 223	69 8	3544/6014	Schönbek	01 1 42 219	70 2	3563/6004
Seefeld	01 1 42 224	69 3*	3532/5997	Sören	01 1 42 227	70 2	3565/6008
Siezbüttel	01 1 42 225	69 3	3529/5991	Wattenbek	01 1 42 243	70 2	3569/6004
Sören	01 1 42 227	70 2	3565/6008	Amt Borgdorf	01 1 42		
Sophienhamm	01 1 42 226	69 2*	3530/6015	Borgdorf-Seedorf	01 1 42 130	70 2*	3557/6005
Stafstedt	01 1 42 229	69 3	3543/6005	Dätgen	01 1 42 140	70 2	3561/6006
Steenfeld	01 1 42 230	69 3*	3524/6001	Eisendorf	01 1 42 144	70 2*	3557/6007
Tackesdorf	01 1 42 231	69 2	3531/6004	Ellerdorf	01 1 42 145	69 8	3555/6007
Tappendorf	01 1 42 232	69 3	3545/5997	Groß Vollstedt	01 1 42 158	70 2	3556/6012
Thaden	01 1 42 233	69 3	3528/5997	Langwedel	01 1 42 179	70 2	3560/6009
Timmaspe	01 1 42 234	69 8	3558/6001	Warder	01 1 42 240	70 2	3558/6009
Todenbüttel	01 1 42 235	69 3*	3536/6000	Amt Bovenau	01 1 42		
Vaale	01 1 42 236	69 3	3524/5985	Bovenau	01 1 42 132	70 2	3554/6022
Vaalsemoor	01 1 42 237	69 3*	3521/5983	Bredenbek	01 1 42 134	70 2	3556/6022
Wacken	01 1 42 238	69 3	3525/5988	Krummisch	01 1 42 178	70 2	3558/6023
Wapelfeld	01 1 42 239	69 3	3539/5995	Amt Fockbek	01 1 42		
Warder	01 1 42 240	70 2	3558/6009	Alt Duvenstedt	01 1 42 114	69 7*	3542/6025
Warringholz	01 1 42 241	69 3	3530/5994	Fockbek	01 1 42 150	69 7	3539/6019
Wasbek	01 1 42 242	69 8	3559/5994	Nübbel	01 1 42 195	69 7*	3540/6016
Wattenbek	01 1 42 243	70 2	3569/6004	Rickert	01 1 42 212	69 7	3543/6022
Westensee	01 1 42 244	70 2	3558/6016	Amt Hamdorf	01 1 42		
Westerrönfeld	01 1 42 245	69 8	3541/6017	Elsdorf-Westermühlen	01 1 42 146	69 7	3535/6014
				Hamdorf	01 1 42 160	69 7*	3534/6011
				Prinzenmoor	01 1 42 205	69 2	3529/6009
				Amt Hanerau-Hademarschen	01 1 42		
				Bekdorf	01 1 42 120	69 3	3523/6000
				Bendorf	01 1 42 121	69 3	3525/5995
				Bornholt	01 1 42 131	69 3	3522/5997
				Hanerau-Hademarschen	01 1 42 162	69 3*	3527/6000
				Oldenbüttel	01 1 42 198	69 2	3529/6004
				Steenfeld	01 1 42 230	69 3*	3524/6001
				Tackesdorf	01 1 42 231	69 2	3531/6004
				Thaden	01 1 42 233	69 3	3528/5997

Gemeinden nach

Städten, amtsfreien Gemeinden und Ämtern geordnet

Nortorf, Stadt	01 1 42 194	69 8	3556/6005
Rendsburg, Stadt	01 1 42 211	69 7	3543/6019

Amtsfreie Gemeinden

Aukrug	01 1 42 247	69 3*	3551/5995
Bordesholm	01 1 42 129	70 2	3566/6006
Breiholz	01 1 42 135	69 2	3534/6008
Büdelisdorf	01 1 42 137	69 7	3543/6020
Einfeld	01 1 42 143	69 8*	3564/6000
Hohenwestedt	01 1 42 167	69 3	3542/5996
Kronshagen	01 1 42 177	70 2	3569/6023
Russee	01 1 42 214	70 2	3569/6019
Schacht-Audorf	01 1 42 215	69 8*	3547/6020
Westerrönfeld	01 1 42 245	69 8	3541/6017

1

Gemeinde	Statistische Kenn- ziffer	Nummer des Natur- raumes	Koor- dinaten- schlüssel	Gemeinde	Statistische Kenn- ziffer	Nummer des Natur- raumes	Koor- dinaten- schlüssel
Amt Hohenwestedt - Land	01 1 42			Amt Timmaspe	01 1 42		
Grauel	01 1 42 155	69 3	3544/5993	Gnutz	01 1 42 153	69 8	3554/6001
Heinkenborstel	01 1 42 164	69 3*	3549/6000	Krogaspe	01 1 42 176	69 8	3561/6000
Jahrsdorf	01 1 42 173	69 3	3541/5993	Schülpe b. Nortorf	01 1 42 221	69 8	3558/6004
Meezen	01 1 42 184	69 3	3546/5991	Timmaspe	01 1 42 234	69 8	3558/6001
Mörel	01 1 42 187	69 3*	3547/5998	Amt Wacken	01 1 42		
Nienborstel	01 1 42 190	69 3	3540/6001	Agethorst	01 1 42 113	69 3	3529/5986
Nindorf	01 1 42 193	69 3	3545/6000	Besdorf	01 1 42 123	69 3	3524/5991
Rade b. Hohenwestedt	01 1 42 208	69 3*	3547/5997	Bokelrehm	01 1 42 127	69 3	3525/5989
Remmels	01 1 42 210	69 3	3542/5998	Gribbohm	01 1 42 157	69 3	3523/5988
Tappendorf	01 1 42 232	69 3	3545/5997	Holstenniendorf	01 1 42 169	69 3	3523/5990
Wapelfeld	01 1 42 239	69 3	3539/5995	Nienbüttel	01 1 42 191	69 3	3527/5989
Amt Hohn	01 1 42			Nutteln	01 1 42 196	69 3	3525/5984
Bargstall	01 1 42 118	69 2*	3530/6014	Vaale	01 1 42 236	69 3	3524/5985
Christiansholm	01 1 42 139	69 2	3527/6021	Vaalermoor	01 1 42 237	69 3*	3521/5983
Friedrichsgraben	01 1 42 151	69 2	3527/6015	Wacken	01 1 42 238	69 3	3525/5988
Friedrichsholm	01 1 42 152	69 2	3528/6019	Amt Wasbek	01 1 42		
Hohn	01 1 42 168	69 7*	3532/6019	Arpsdorf	01 1 42 116	69 8	3556/5990
Königshügel	01 1 42 175	69 2	3530/6023	Ehndorf	01 1 42 142	69 8	3559/5991
Lohe - Föhden	01 1 42 180	69 7	3535/6023	Padenstedt	01 1 42 204	69 8	3560/5991
Sophienhamm	01 1 42 226	69 2*	3530/6015	Wabsbek	01 1 42 242	69 8	3559/5994
Amt Jevenstedt	01 1 42			Amt Westensee	01 1 42		
Altenkattbek	01 1 42 115	69 8	3545/6011	Deutsch-Nienhof	01 1 42 141	70 2	3560/6014
Hörsten	01 1 42 165	69 2	3538/6011	Emkendorf	01 1 42 148	70 2*	3556/6015
Jevenstedt	01 1 42 174	69 8*	3543/6012	Westensee	01 1 42 244	70 2	3558/6016
Nienkattbek	01 1 42 192	69 8*	3546/6009				
Schülpe b. Rendsburg	01 1 42 222	69 2*	3541/6014				
Schwabe	01 1 42 223	69 8	3544/6014				
Amt Lütjenwestedt	01 1 42						
Gokels	01 1 42 154	69 3*	3530/5998				
Haale	01 1 42 159	69 3*	3536/6005				
Lütjenwestedt	01 1 42 182	69 2*	3532/6001				
Amt Luhnstedt	01 1 42						
Brinjahe	01 1 42 136	69 3	3541/6004				
Embühen	01 1 42 147	69 3*	3538/6004				
Hamweddel	01 1 42 161	69 2*	3540/6007				
Luhnstedt	01 1 42 183	69 3	3545/6004				
Stafstedt	01 1 42 229	69 3	3543/6005				
Amt Molfsee	01 1 42						
Blumenthal	01 1 42 124	70 2	3565/6011				
Mielkendorf	01 1 42 186	70 2	3567/6017				
Molfsee	01 1 42 188	70 2	3569/6015				
Rodenbek	01 1 42 246	70 2	3566/6017				
Rumohr	01 1 42 213	70 2	3566/6014				
Schierensee	01 1 42 217	70 2	3564/6014				
Amt Osterrönfeld	01 1 42						
Haßmoor	01 1 42 163	70 2	3553/6018				
Osterrönfeld (Kreis Rends- burg)	01 1 42 200	70 2	3551/6021				
Osterrönfeld	01 1 42 201	69 8					

Gemeinde	Statistische Kennziffer	Nummer des Naturraumes	Koordinatenschlüssel	Gemeinde	Statistische Kennziffer	Nummer des Naturraumes	Koordinatenschlüssel
Gammellund	01 1 43 143	69 7	3529/6049	Torsballig	01 1 43 207	70 0	3535/6060
Geel	01 1 43 144	70 0	3544/6045	Treia	01 1 43 208	69 1	3520/6043
Geltorf	01 1 43 145	70 1	3539/6037	Ülsby	01 1 43 209	70 0	3538/6056
Goltorf	01 1 43 146	70 0	3546/6046	Ulsnis	01 1 43 210	70 0	3548/6049
Grödersby	01 1 43 147	70 0	3559/6057	Wagersrott	01 1 43 211	70 0	3551/6059
Groß Rheide	01 1 43 148	69 7*	3528/6035	Wohlde	01 1 43 212	69 2	3519/6030
Grumby	01 1 43 149	70 0	3543/6050	Gemeinden nach			
Havetoft	01 1 43 150	70 0	3533/6058	Städten, amtsfreien Gemeinden und Ämtern geordnet			
Havetoftloft	01 1 43 151	70 0	3536/6059	Arnis, Stadt	01 1 43 111	70 0	3560/6056
Hollingstedt	01 1 43 152	69 7*	3522/6036	Friedrichstadt, Stadt	01 1 43 140	68 3	3506/6027
Hostrup	01 1 43 153	70 0	3533/6059	Kappeln, Stadt	01 1 43 158	70 0	3560/6059
Hüsby	01 1 43 154	69 7*	3531/6040	Schleswig, Stadt	01 1 43 190	70 0	3536/6043
Idstedt	01 1 43 155	69 7*	3533/6050	Amt Bergenhusen	01 1 43		
Jagel	01 1 43 156	69 7	3535/6036	Bergenhusen	01 1 43 115	69 2	3520/6027
Jübek	01 1 43 157	69 7*	3525/6047	Meggerdorf	01 1 43 171	69 2	3526/6024
Kappeln, Stadt	01 1 43 158	70 0	3560/6059	Wohlde	01 1 43 212	69 2	3519/6030
Ketelsby	01 1 43 159	70 0	3554/6053	Amt Bollingstedt	01 1 43		
Kiesby	01 1 43 160	70 0	3553/6055	Bollingstedt	01 1 43 120	69 7	3526/6051
Kius	01 1 43 161	70 0	3548/6050	Esperstoft	01 1 43 138	69 7*	3521/6047
Klappholz	01 1 43 162	70 0	3534/6054	Friedrichsau	01 1 43 213	69 7	3528/6048
Klein Bennebek	01 1 43 163	69 7*	3529/6030	Gammellund	01 1 43 143	69 7	3529/6049
Klein Rheide	01 1 43 164	69 7*	3531/6035	Jübek	01 1 43 157	69 7*	3525/6047
Kropp	01 1 43 165	69 7	3533/6031	Langstedt	01 1 43 166	69 7	3524/6054
Langstedt	01 1 43 166	69 7	3524/6054	Amt Boren	01 1 43		
Lindau	01 1 43 167	70 0	3551/6052	Boren	01 1 43 121	70 0	3553/6054
Loit	01 1 43 168	70 0	3545/6053	Ekenis	01 1 43 134	70 0	3555/6055
Lottorf	01 1 43 169	69 7*	3537/6036	Ketelsby	01 1 43 159	70 0	3554/6053
Lürschau	01 1 43 170	69 7*	3532/6046	Kiesby	01 1 43 160	70 0	3553/6055
Meggerdorf	01 1 43 171	69 2	3526/6024	Lindau	01 1 43 167	70 0	3551/6052
Mohrkirchosterholz	01 1 43 172	70 0	3546/6061	Amt Erfde	01 1 43		
Mohrkirchwesterholz	01 1 43 173	70 0	3545/6060	Bargen	01 1 43 113	69 2	3518/6019
Moldenit	01 1 43 174	70 0	3539/6046	Erfde	01 1 43 136	69 2	3520/6019
Neuberend	01 1 43 175	70 0	3534/6047	Tielen	01 1 43 205	69 2	3521/6017
Norderbrarup	01 1 43 176	70 0	3549/6058	Amt Fahrenstedt	01 1 43		
Norderstapel	01 1 43 177	69 2	3516/6026	Böklund	01 1 43 118	70 0	3537/6053
Nottfeld	01 1 43 178	70 0	3549/6054	Stolk	01 1 43 197	70 0*	3534/6052
Nübel	01 1 43 179	70 0	3537/6048	Süderfahrenstedt	01 1 43 200	70 0	3537/6050
Obdrup	01 1 43 180	70 0	3537/6063	Amt Haddeby	01 1 43		
Oersberg	01 1 43 181	70 0	3554/6061	Borgwedel	01 1 43 122	70 1	3543/6041
Rabenkirchen	01 1 43 182	70 0	3554/6058	Busdorf	01 1 43 128	70 0	3536/6040
Rehberg	01 1 43 183	70 0	3540/6060	Dannewerk	01 1 43 130	69 7*	3533/6039
Rüde	01 1 43 184	70 0	3541/6062	Fahrdorf	01 1 43 139	70 1	3539/6041
Rügge	01 1 43 185	70 0	3549/6062	Geltorf	01 1 43 145	70 1	3539/6037
Satrup	01 1 43 186	70 0	3539/6062	Jagel	01 1 43 156	69 7	3535/6036
Saustrup	01 1 43 187	70 0	3549/6060	Lottorf	01 1 43 169	69 7*	3537/6036
Schaalby	01 1 43 188	70 0	3541/6046	Selk	01 1 43 194	70 1	3537/6038
Scheggerott	01 1 43 189	70 0	3553/6060	Amt Havetoft	01 1 43		
Schleswig, Stadt	01 1 43 190	70 0	3536/6043	Dammholm	01 1 43 129	70 0	3537/6057
Schnarup	01 1 43 191	70 0	3542/6057	Havetoft	01 1 43 150	70 0	3533/6058
Schuby	01 1 43 192	69 7*	3531/6042	Havetoftloft	01 1 43 151	70 0	3536/6059
Seeth	01 1 43 193	69 2*	3510/6026	Hostrup	01 1 43 153	70 0	3533/6059
Selk	01 1 43 194	70 1	3537/6038	Klappholz	01 1 43 162	70 0	3534/6054
Silberstedt	01 1 43 195	69 1*	3524/6043	Torsballig	01 1 43 207	70 0	3535/6060
Steinfeld	01 1 43 196	70 0	3548/6052	Amt Hollingstedt	01 1 43		
Stolk	01 1 43 197	70 0*	3534/6052	Börm	01 1 43 119	69 7*	3525/6029
Sruxdorf	01 1 43 198	70 0	3541/6056	Dörpstedt	01 1 43 131	69 7*	3523/6034
Süderbrarup	01 1 43 199	70 0	3550/6056	Ellingstedt	01 1 43 135	69 7*	3526/6038
Süderfahrenstedt	01 1 43 200	70 0	3537/6050	Hollingstedt	01 1 43 152	69 7*	3522/6036
Süderstapel	01 1 43 201	69 2	3514/6024	Amt Kappeln-Land	01 1 43		
Taarstedt	01 1 43 202	70 0	3544/6048	Faulrück	01 1 43 141	70 0	3556/6056
Tetenhusen	01 1 43 203	69 7*	3532/6023				
Thumby	01 1 43 204	70 0	3541/6057				
Tielen	01 1 43 205	69 2	3521/6017				
Tolk	01 1 43 206	70 0	3541/6050				

01 Schleswig-Holstein

1

43, 44

Gemeinde	Statistische Kennziffer	Nummer des Naturraumes	Koordinatenschlüssel	Gemeinde	Statistische Kennziffer	Nummer des Naturraumes	Koordinatenschlüssel
Grödersby	01 1 43 147	70 0	3559/6057	Norderstapel	01 1 43 177	69 2	3516/6026
Oersberg	01 1 43 181	70 0	3554/6061	Seeth	01 1 43 193	69 2*	3510/6026
Rabenkirchen	01 1 43 182	70 0	3554/6058	Süderstapel	01 1 43 201	69 2	3514/6024
Amt Kropp	01 1 43			Amt Tolk	01 1 43		
Alt Bennebek	01 1 43 112	69 7*	3528/6027	Buschau	01 1 43 127	70 0	3544/6054
Groß Rheide	01 1 43 148	69 7*	3528/6035	Grumby	01 1 43 149	70 0	3543/6050
Klein Bennebek	01 1 43 163	69 7*	3529/6030	Taarstedt	01 1 43 202	70 0	3544/6048
Klein Rheide	01 1 43 164	69 7*	3531/6035	Tolk	01 1 43 206	70 0	3541/6050
Kropp	01 1 43 165	69 7	3533/6031	Amt Treia	01 1 43		
Tetenhusen	01 1 43 203	69 7*	3532/6023	Silberstedt	01 1 43 195	69 1*	3524/6043
Amt Mohrkirch	01 1 43			Treia	01 1 43 208	69 1	3520/6043
Böel	01 1 43 116	70 0	3546/6058	Amt Ulsnis	01 1 43		
Böelschuby	01 1 43 117	70 0	3544/6047	Kius	01 1 43 161	70 0	3548/6050
Mohrkirchosterholz ..	01 1 43 172	70 0	3546/6061	Steinfeld	01 1 43 196	70 0	3548/6052
Mohrkirchwesterholz ..	01 1 43 173	70 0	3545/6060	Ulsnis	01 1 43 210	70 0	3548/6049
Amt Moldenit	01 1 43						
Brodersby	01 1 43 126	70 0	3546/6045				
Füsing	01 1 43 142	70 0	3542/6045				
Geel	01 1 43 144	70 0	3544/6045				
Goltoft	01 1 43 146	70 0	3546/6046				
Moldenit	01 1 43 174	70 0	3539/6046				
Schaalby	01 1 43 188	70 0	3541/6046				
Amt Norderbrarup	01 1 43						
Brarupholz	01 1 43 123	70 0	3551/6061				
Norderbrarup	01 1 43 176	70 0	3549/6058				
Rügge	01 1 43 185	70 0	3549/6062				
Saustrup	01 1 43 187	70 0	3549/6060				
Scheggerott	01 1 43 189	70 0	3553/6060				
Wagersrott	01 1 43 211	70 0	3551/6059				
Amt Nübel	01 1 43						
Berend	01 1 43 114	70 0	3536/6047				
Brekling	01 1 43 125	70 0	3538/6049				
Neuberend	01 1 43 175	70 0	3534/6047				
Nübel	01 1 43 179	70 0	3537/6048				
Amt Satrup	01 1 43						
Esmark	01 1 43 137	70 0	3539/6061				
Obdrup	01 1 43 180	70 0	3537/6063				
Rehberg	01 1 43 183	70 0	3540/6060				
Rüde	01 1 43 184	70 0	3541/6062				
Satrup	01 1 43 186	70 0	3539/6062				
Amt Schuby	01 1 43						
Hüsby	01 1 43 154	69 7*	3531/6040				
Idstedt	01 1 43 155	69 7*	3533/6050				
Lürschau	01 1 43 170	69 7*	3532/6046				
Schuby	01 1 43 192	69 7*	3531/6042				
Amt Struxdorf	01 1 43						
Schnarup	01 1 43 191	70 0	3542/6057				
Struxdorf	01 1 43 198	70 0	3541/6056				
Thumby	01 1 43 204	70 0	3541/6057				
Ülsby	01 1 43 209	70 0	3538/6056				
Amt Süderbrarup	01 1 43						
Brebel	01 1 43 124	70 0	3548/6057				
Dollrothfeld	01 1 43 132	70 0	3553/6055				
Loit	01 1 43 168	70 0	3545/6053				
Nottfeld	01 1 43 178	70 0	3549/6054				
Süderbrarup	01 1 43 199	70 0	3550/6056				
Amt Süderstapel	01 1 43						
Drage	01 1 43 133	69 2*	3510/6025				

44 Landkreis Segeberg

Gemeinden nach dem Alphabet geordnet

Altengörs	01 1 44 111	70 2	3590/5975
Alveslohe	01 1 44 112	69 4	3560/5962
Armstedt	01 1 44 113	69 8	3556/5982
Bad Bramstedt, Stadt ..	01 1 44 114	69 8	3558/5977
Bad Segeberg, Stadt ...	01 1 44 115	70 2	3585/5979
Bahrenhof	01 1 44 201	70 2	3590/5973
Bark	01 1 44 116	69 8	3578/5976
Bebensee	01 1 44 117	70 2	3585/5972
Bimöhlen	01 1 44 118	69 8	3562/5979
Blunk	01 1 44 119	69 8*	3586/5989
Boostedt	01 1 44 120	69 8	3567/5987
Bornhöved	01 1 44 121	69 8*	3580/5994
Borstel	01 1 44 122	69 8	3552/5983
Bühnsdorf	01 1 44 124	70 2	3590/5974
Daldorf	01 1 44 213	69 8	3582/5988
Damsdorf	01 1 44 202	70 2	3586/5993
Dreggers	01 1 44 203	70 2	3589/5974
Ellerau	01 1 44 125	69 4	3561/5958
Fahrenkrug	01 1 44 126	70 2*	3582/5979
Fehrenbötzel	01 1 44 127	69 8	3577/5984
Föhrden-Barl	01 1 44 128	69 8	3552/5978
Fredesdorf	01 1 44 129	69 8*	3579/5972
Fuhlendorf	01 1 44 204	69 8	3558/5980
Gadeland	01 1 44 130	69 8	3567/5992
Geschendorf	01 1 44 131	70 2	3596/5978
Glasau	01 1 44 132	70 2	4403/5993
Gönnebek	01 1 44 133	69 8*	3577/5991
Großenaspe	01 1 44 135	69 8	3563/5983
Groß Kummerfeld	01 1 44 136	69 8	3570/5992
Groß Niendorf	01 1 44 137	70 2	3582/5969
Groß Rönau	01 1 44 138	70 2	3585/5983
Hagen	01 1 44 139	69 8	3554/5980
Hamdorf	01 1 44 140	69 8	3584/5984
Hardebek	01 1 44 205	69 8	3557/5985
Hartenholm	01 1 44 141	69 8	3570/5975
Hasenkrug	01 1 44 206	69 8	3556/5984
Hasenmoor	01 1 44 207	69 8	3565/5975
Heidmoor	01 1 44 211	69 4	3556/5870
Heidmühlen	01 1 44 142	69 8	3571/5983
Henstedt-Ulzburg	01 1 44 143	69 5	3564/5962
Hitzhusen	01 1 44 144	69 8	3556/5977
Högersdorf	01 1 44 145	70 2	3584/5977

Gemeinde	Statistische Kennziffer	Nummer des Naturraumes	Koordinatenschlüssel	Gemeinde	Statistische Kennziffer	Nummer des Naturraumes	Koordinatenschlüssel
Hüttblek	01 1 44 208	69 4	3571/5968	Gemeinden nach Städten, amtsfreien Gemeinden und Ämtern geordnet			
Itzstedt	01 1 44 209	69 4	3576/5965	Bad Bramstedt, Stadt	01 1 44 114	69 8	3558/5977
Kaltenkirchen	01 1 44 146	69 4	3563/5968	Bad Segeberg, Stadt	01 1 44 115	70 2	3585/5979
Kattendorf	01 1 44 147	69 4*	3567/5968	Norderstedt, Stadt	01 1 44 215	69 5	3566/5954
Kayhude	01 1 44 210	69 4	3574/5960	Amtsfreie Gemeinden			
Kisdorf	01 1 44 148	69 4	3567/5965	Glasau	01 1 44 132	70 2	4403/5993
Klein Gladebrügge	01 1 44 149	70 2	3586/5976	Henstedt-Ulzburg	01 1 44 143	69 5	3564/5962
Klein Rönna	01 1 44 150	70 2	3586/5982	Kaltenkirchen	01 1 44 146	69 4	3563/5968
Krems II	01 1 44 151	70 2	3583/5972	Seedorf	01 1 44 174	70 2	3592/5992
Kükels	01 1 44 152	70 2	3581/5974	Sülfeld	01 1 44 184	69 4	3581/5964
Latendorf	01 1 44 153	69 8	3569/5985	Trappenkamp	01 1 44 214	69 5	3581/5991
Leezen	01 1 44 154	70 2	3582/5971	Wahlstedt, Stadt	01 1 44 191	69 8	3579/5981
Lentförden	01 1 44 155	69 8*	3558/5972	Amt Bad Bramstedt-			
Mielsdorf	01 1 44 156	70 2	3589/5977	Land	01 1 44		
Mönkloh	01 1 44 212	69 8*	3552/5973	Armstedt	01 1 44 113	69 8	3556/5982
Mözen	01 1 44 157	70 2	3582/5976	Bimöhlen	01 1 44 118	69 8	3562/5979
Nahe	01 1 44 158	69 4	3575/5963	Borstel	01 1 44 122	69 8	3552/5983
Negernbötel	01 1 44 159	69 8	3581/5984	Föhrden-Barl	01 1 44 128	69 8	3552/5978
Nehms	01 1 44 160	70 2	3589/5988	Fuhlendorf	01 1 44 204	69 8	3558/5980
Neuengörs	01 1 44 161	70 2	3591/5975	Hagen	01 1 44 139	69 8	3554/5980
Neversdorf	01 1 44 162	70 2	3584/5971	Hardebek	01 1 44 205	69 8	3557/5985
Norderstedt, Stadt	01 1 44 215	69 5	3566/5954	Hasenkrug	01 1 44 206	69 8	3556/5984
Nützen	01 1 44 163	69 8*	3560/5971	Heidmoor	01 1 44 211	69 4	3556/5870
Oering	01 1 44 164	69 4	3575/5966	Hitzhusen	01 1 44 144	69 8	3556/5977
Oersdorf	01 1 44 165	69 4	3565/5968	Mönkloh	01 1 44 212	69 8*	3552/5973
Pronstorf	01 1 44 166	70 2	3597/5982	Weddelbrook	01 1 44 194	69 8*	3554/5975
Rickling	01 1 44 167	69 8	3576/5987	Wiemersdorf	01 1 44 198	69 8	3559/5981
Rohlstorf	01 1 44 168	70 2	3592/5983	Amt Bad Segeberg-Land			
Schackendorf	01 1 44 169	70 2*	3583/5981	Blunk	01 1 44 119	69 8*	3586/5989
Schieren	01 1 44 170	70 2	3591/5980	Fahrenkrug	01 1 44 126	70 2*	3582/5979
Schmalensee	01 1 44 171	70 2	3583/5995	Groß Rönna	01 1 44 138	70 2	3585/5983
Schmalfeld	01 1 44 172	69 8	3565/5972	Hamdorf	01 1 44 140	69 8	3584/5984
Schwissel	01 1 44 173	70 2	3585/5974	Klein Rönna	01 1 44 150	70 2	3586/5982
Seedorf	01 1 44 174	70 2	3592/5992	Negernbötel	01 1 44 159	69 8	3581/5984
Seth	01 1 44 175	69 8	3577/5969	Schackendorf	01 1 44 169	70 2*	3583/5981
Sievershütten	01 1 44 176	69 4*	3572/5968	Schieren	01 1 44 170	70 2	3591/5980
Söhren	01 1 44 177	70 2	3594/5976	Stipsdorf	01 1 44 178	70 2	3588/5980
Stipsdorf	01 1 44 178	70 2	3588/5980	Amt Boostedt			
Stocksee	01 1 44 179	70 2	3588/5997	Boostedt	01 1 44 120	69 8	3567/5987
Strukdorf	01 1 44 180	70 2	4400/5978	Gadeland	01 1 44 130	69 8	3567/5992
Struvenhütten	01 1 44 181	69 8	3569/5971	Groß Kummerfeld	01 1 44 136	69 8	3570/5992
Strubben	01 1 44 182	70 2	3594/5975	Latendorf	01 1 44 153	69 8	3569/5985
Struvenborn	01 1 44 183	69 8	3574/5970	Amt Bornhöved			
Sülfeld	01 1 44 184	69 4	3581/5964	Bornhöved	01 1 44 121	69 8*	3580/5994
Tarbek	01 1 44 185	69 8	3583/5992	Damsdorf	01 1 44 202	70 2	3586/5993
Tensfeld	01 1 44 186	69 8	3586/5991	Gönnebek	01 1 44 133	69 8*	3577/5991
Todesfelde	01 1 44 187	69 8*	3577/5974	Schmalensee	01 1 44 171	70 2	3583/5995
Trappenkamp	01 1 44 214	69 5	3581/5991	Stocksee	01 1 44 179	70 2	3588/5997
Travenhorst	01 1 44 188	70 2	3595/5989	Tarbek	01 1 44 185	69 8	3583/5992
Traventhal	01 1 44 189	70 2	3586/5974	Tensfeld	01 1 44 186	69 8	3586/5991
Wahlstedt, Stadt	01 1 44 191	69 8	3579/5981	Amt Großenaspe			
Wakendorf I	01 1 44 192	70 2	3590/5971	Großenaspe	01 1 44		
Wakendorf II	01 1 44 193	69 4	3571/5962	Heidmühlen	01 1 44 135	69 8	3563/5983
Weddelbrook	01 1 44 194	69 8*	3554/5975		01 1 44 142	69 8	3571/5983
Weede	01 1 44 195	70 2	3590/5978	Amt Kaltenkirchen-			
Wensin	01 1 44 196	70 2	3592/5984	Land	01 1 44		
Westerrade	01 1 44 197	70 2	3596/5979	Alveslohe	01 1 44 112	69 4	3560/5962
Wiemersdorf	01 1 44 198	69 8	3559/5981	Ellerau	01 1 44 125	69 4	3561/5958
Winsen	01 1 44 199	69 4	3566/5967	Hartenholm	01 1 44 141	69 8	3570/5975
Wittenborn	01 1 44 200	69 8*	3580/5978				
Gemeindefreies Gebiet Buchholz (Forstguts- bezirk)	01 1 44 123	69 8	3577/5980				

01 Schleswig-Holstein

1

44, 45

Gemeinde	Statistische Kennziffer	Nummer des Naturraumes	Koordinatenschlüssel	Gemeinde	Statistische Kennziffer	Nummer des Naturraumes	Koordinatenschlüssel
Hasenmoor	01 1 44 207	69 8	3565/5975	Amt Wensin	01 1 44		
Lentförden	01 1 44 155	69 8*	3558/5972	Krems II	01 1 44 151	70 2	3583/5972
Nützen	01 1 44 163	69 8*	3560/5971	Nehms	01 1 44 160	70 2	3589/5988
Schmalfeld	01 1 44 172	69 8	3565/5972	Rohlstorf	01 1 44 168	70 2	3592/5983
Amt Kisdorf	01 1 44			Travenhorst	01 1 44 188	70 2	3595/5989
Hüttblek	01 1 44 208	69 4	3571/5968	Wensin	01 1 44 196	70 2	3592/5984
Kattendorf	01 1 44 147	69 4*	3567/5968				
Kisdorf	01 1 44 148	69 4	3567/5965				
Oersdorf	01 1 44 165	69 4	3565/5968				
Sievershütten	01 1 44 176	69 4*	3572/5968				
Struvenhütten	01 1 44 181	69 8	3569/5971				
Stuvenborn	01 1 44 183	69 8	3574/5970				
Wakendorf II	01 1 44 193	69 4	3571/5962				
Winsen	01 1 44 199	69 4	3566/5967				
Amt Leezen	01 1 44						
Bark	01 1 44 116	69 8	3578/5976				
Bebensee	01 1 44 117	70 2	3585/5972				
Buchholz (Forstgutsbezirk)	01 1 44 123	69 8	3577/5980				
Fredesdorf	01 1 44 129	69 8*	3579/5972				
Groß Niendorf	01 1 44 137	70 2	3582/5969				
Högersdorf	01 1 44 145	70 2	3584/5977				
Kükels	01 1 44 152	70 2	3581/5974				
Leezen	01 1 44 154	70 2	3582/5971				
Mözen	01 1 44 157	70 2	3582/5976				
Neversdorf	01 1 44 162	70 2	3584/5971				
Schwissel	01 1 44 173	70 2	3585/5974				
Todesfelde	01 1 44 187	69 8*	3577/5974				
Wittenborn	01 1 44 200	69 8*	3580/5978				
Amt Nahe	01 1 44						
Itzstedt	01 1 44 209	69 4	3576/5965				
Kayhude	01 1 44 210	69 4	3574/5960				
Nahe	01 1 44 158	69 4	3575/5963				
Oering	01 1 44 164	69 4	3575/5966				
Seth	01 1 44 175	69 8	3577/5969				
Amt Pronstorf	01 1 44						
Geschendorf	01 1 44 131	70 2	3596/5978				
Pronstorf	01 1 44 166	70 2	3597/5982				
Strukdorf	01 1 44 180	70 2	4400/5978				
Westerrade	01 1 44 197	70 2	3596/5979				
Amt Rickling	01 1 44						
Daldorf	01 1 44 213	69 8	3582/5988				
Fehrenbötzel	01 1 44 127	69 8	3577/5984				
Rickling	01 1 44 167	69 8	3576/5987				
Amt Travensthal	01 1 44						
Altengörs	01 1 44 111	70 2	3590/5975				
Bahrenhof	01 1 44 201	70 2	3590/5973				
Bühnsdorf	01 1 44 124	70 2	3590/5974				
Dreggers	01 1 44 203	70 2	3589/5974				
Klein Gladebrügge	01 1 44 149	70 2	3586/5976				
Mielsdorf	01 1 44 156	70 2	3589/5977				
Neuengörs	01 1 44 161	70 2	3591/5975				
Söhren	01 1 44 177	70 2	3594/5976				
Strubben	01 1 44 182	70 2	3594/5975				
Travensthal	01 1 44 189	70 2	3586/5974				
Wakendorf I	01 1 44 192	70 2	3590/5971				
Weede	01 1 44 195	70 2	3590/5978				

45 Landkreis Steinburg

Gemeinden nach dem Alphabet geordnet

Aebtissinwisch	01 1 45 111	67 1	3519/5982
Altenmoor	01 1 45 112	69 4*	3537/5958
Außer	01 1 45 113	69 8	3545/5977
Bahrenfleth	01 1 45 114	67 1	3528/5972
Beidenfleth	01 1 45 115	67 1	3527/5972
Bekdorf	01 1 45 116	67 1	3528/5978
Bekhof	01 1 45 117	67 1	3527/5979
Bekmünde	01 1 45 118	67 1	3529/5977
Blomesche Wildnis	01 1 45 119	67 1	3529/5963
Borsfleth	01 1 45 120	67 1	3528/5966
Breitenberg	01 1 45 121	69 8	3541/5977
Breitenburg	01 1 45 122	69 8	3538/5975
Brokdorf	01 1 45 123	67 1	3521/5970
Brokstedt	01 1 45 124	69 8	3553/5985
Büttel	01 1 45 125	67 1	3515/5974
Christinenthal	01 1 45 126	69 3	3535/5991
Dägeling	01 1 45 127	69 8	3535/5972
Dammfleth	01 1 45 128	67 1	3524/5975
Drage	01 1 45 129	69 3	3534/5986
Ecklak	01 1 45 130	67 1	3517/5980
Elskop	01 1 45 132	67 1	3532/5964
Engelbrechtsche Wildnis	01 1 45 133	67 1	3530/5961
Fitzbek	01 1 45 134	69 3*	3550/5986
Glückstadt, Stadt	01 1 45 135	67 1	3528/5962
Grevenkop	01 1 45 136	67 1	3535/5968
Groß Kollmar	01 1 45 137	67 1	3530/5956
Hadenfeld	01 1 45 138	69 3	3530/5989
Heiligenstedten	01 1 45 139	67 1	3530/5977
Heiligenstedtenerkamp	01 1 45 140	69 8	3530/5974
Hennstedt	01 1 45 141	69 3	3547/5989
Herzhorn	01 1 45 142	67 1	3531/5962
Hingstheide	01 1 45 143	69 8	3549/5975
Hodorf	01 1 45 144	67 1*	3528/5975
Hohenaspe	01 1 45 145	69 3	3534/5984
Hohenfelde	01 1 45 146	69 4*	3541/5968
Hohenlockstedt	01 1 45 148	69 3	3541/5982
Horst (Holstein)	01 1 45 147	69 4	3540/5964
Huje	01 1 45 148	69 3	3528/5983
Itzehoe, Stadt	01 1 45 149	69 3*	3534/5977
Kaaks	01 1 45 150	69 3	3530/5984
Kaisborstel	01 1 45 151	69 3	3530/5987
Kellinghusen, Stadt	01 1 45 152	69 3*	3547/5980
Kiebitzreihe	01 1 45 153	69 4*	3540/5961
Klein Kollmar	01 1 45 154	67 1	3533/5958
Kleve	01 1 45 155	69 3	3526/5981
Kollmoor	01 1 45 156	69 8	3539/5976
Krempdorf	01 1 45 157	67 1	3530/5966
Krempe, Stadt	01 1 45 158	67 1	3532/5967
Kremperheide	01 1 45 159	69 8	3531/5973
Krempermoo	01 1 45 160	69 8	3531/5971

Gemeinde	Statistische Kennziffer	Nummer des Naturraumes	Koordinatenschlüssel	Gemeinde	Statistische Kennziffer	Nummer des Naturraumes	Koordinatenschlüssel
Kronsmoor	01 1 45 161	69 8	3539/5975	Amtsfreie Gemeinde			
Krummendiek	01 1 45 162	67 1	3527/5979	Lägerdorf	01 1 45 164	69 8	3538/5973
Kudensee	01 1 45 163	67 1	3514/5977	Amt Borsfleth-Herzhorn	01 1 45		
Lägerdorf	01 1 45 164	69 8	3538/5973	Blomesche Wildnis	01 1 45 119	67 1	3529/5963
Landrecht	01 1 45 165	67 1	3526/5976	Borsfleth	01 1 45 120	67 1	3528/5966
Landscheide	01 1 45 166	67 1	3518/5976	Elskop	01 1 45 132	67 1	3532/5964
Lockstedt	01 1 45 167	69 3	3545/5986	Engelbrechtsche Wildnis	01 1 45 133	67 1	3530/5961
Lohbarbek	01 1 45 169	69 3*	3541/5979	Herzhorn	01 1 45 142	67 1	3531/5962
Looft	01 1 45 170	69 3	3534/5989	Krempdorf	01 1 45 157	67 1	3530/5966
Mehlbek	01 1 45 171	69 3	3528/5986	Amt Breitenburg	01 1 45		
Moordiek	01 1 45 172	69 8	3542/5976	Breitenberg	01 1 45 121	69 8	3541/5977
Moordorf	01 1 45 173	69 8	3542/5973	Breitenburg	01 1 45 122	69 8	3538/5975
Moorhusen	01 1 45 174	67 1	3525/5981	Kollmoor	01 1 45 156	69 8	3539/5976
Mühlenbarbek	01 1 45 175	69 3	3543/5981	Kronsmoor	01 1 45 161	69 8	3539/5975
Münsterdorf	01 1 45 176	69 8	3536/5974	Moordiek	01 1 45 172	69 8	3542/5976
Neuenbrook	01 1 45 177	67 1	3535/5970	Moordorf	01 1 45 173	69 8	3542/5973
Neuendorf b. Elmshorn	01 1 45 178	67 1	3537/5956	Münsterdorf	01 1 45 176	69 8	3536/5974
Neuendorf b. Wilster	01 1 45 179	67 1	3525/5981	Oelixdorf	01 1 45 181	69 3*	3537/5977
Nortorf	01 1 45 180	67 1	3519/5977	Westermoor	01 1 45 205	69 8	3541/5976
Oelixdorf	01 1 45 181	69 3*	3537/5977	Amt Brokstedt	01 1 45		
Oeschebüttel	01 1 45 182	69 3	3547/5984	Brokstedt	01 1 45 124	69 8	3553/5985
Oldendorf	01 1 45 183	69 3	3530/5980	Fitzbek	01 1 45 134	69 3*	3550/5986
Ottenbüttel	01 1 45 184	69 3	3533/5982	Hennstedt	01 1 45 141	69 3	3547/5989
Peissen	01 1 45 185	69 3	3540/5988	Lockstedt	01 1 45 167	69 3	3545/5986
Pöschendorf	01 1 45 186	69 3	3532/5989	Poyenberg	01 1 45 187	69 3	3545/5990
Poyenberg	01 1 45 187	69 3	3545/5990	Rade	01 1 45 189	69 3*	3527/5981
Quarnstedt	01 1 45 188	69 8	3551/5981	Sarlhusen	01 1 45 197	69 3*	3552/5988
Rade	01 1 45 189	69 3*	3527/5981	Silzen	01 1 45 200	69 3	3541/5989
Rahde	01 1 45 190	69 3	3548/5986	Wiedenborstel	01 1 45 207	69 3	3550/5990
Reher	01 1 45 191	69 3	3537/5993	Willenscharen	01 1 45 208	69 8	3553/5987
Rethwisch	01 1 45 193	67 1	3539/5970	Amt Heiligenstedten	01 1 45		
Rosdorf	01 1 45 194	69 3*	3547/5983	Bekdorf	01 1 45 116	67 1	3528/5978
Sachsenbande	01 1 45 195	67 1	3522/5981	Bekhof	01 1 45 117	67 1	3527/5979
Sankt Margarethen	01 1 45 196	67 1	3517/5973	Bekmünde	01 1 45 118	67 1	3529/5977
Sarlhusen	01 1 45 197	69 3*	3552/5988	Heiligenstedten	01 1 45 139	67 1	3530/5977
Schlotfeld	01 1 45 198	69 3	3538/5981	Heiligenstedtener-			
Siebenecksknöll	01 1 45 199	69 8	3546/5974	kamp	01 1 45 140	69 8	3530/5974
Silzen	01 1 45 200	69 3	3541/5989	Hodorf	01 1 45 144	67 1*	3528/5975
Sommerland	01 1 45 201	67 1	3535/5963	Huje	01 1 45 148	69 3	3528/5983
Stördorf	01 1 45 202	67 1	3528/5976	Kleve	01 1 45 155	69 3	3526/5981
Störkathen	01 1 45 203	69 8	3549/5983	Krummendiek	01 1 45 162	67 1	3527/5979
Süderau	01 1 45 204	67 1	3533/5965	Moorhusen	01 1 45 174	67 1	3525/5981
Westermoor	01 1 45 205	69 8	3541/5976	Oldendorf	01 1 45 183	69 3	3530/5980
Wewelsfleth	01 1 45 206	67 1	3526/5968	Rahde	01 1 45 190	69 3	3548/5986
Wiedenborstel	01 1 45 207	69 3	3550/5990	Amt Hohenaspe	01 1 45		
Willenscharen	01 1 45 208	69 8	3553/5987	Christinenthal	01 1 45 126	69 3	3535/5991
Wilster, Stadt	01 1 45 209	67 1	3525/5977	Drage	01 1 45 129	69 3	3534/5986
Winseldorf	01 1 45 210	69 3*	3539/5979	Hadenfeld	01 1 45 138	69 3	3530/5989
Wittenbergen	01 1 45 211	69 8	3544/5978	Hohenaspe	01 1 45 145	69 3	3534/5984
Wrist	01 1 45 212	69 8	3549/5978	Kaaks	01 1 45 150	69 3	3530/5984
Wulfsmoor	01 1 45 213	69 8	3547/5976	Kaisborstel	01 1 45 151	69 3	3530/5987
Gemeinden nach				Looft	01 1 45 170	69 3	3534/5989
Städten, amtsfreien Gemeinden und Ämtern geordnet				Mehlbek	01 1 45 171	69 3	3528/5986
Glückstadt, Stadt	01 1 45 135	67 1	3528/5962	Ottenbüttel	01 1 45 184	69 3	3533/5982
Itzehoe, Stadt	01 1 45 149	69 3*	3534/5977	Peissen	01 1 45 185	69 3	3540/5988
Kellinghusen, Stadt	01 1 45 152	69 3*	3547/5980	Pöschendorf	01 1 45 186	69 3	3532/5989
Wilster, Stadt	01 1 45 209	67 1	3525/5977	Reher	01 1 45 191	69 3	3537/5993

01 Schleswig-Holstein

1

45, 46

Gemeinde	Statistische Kenn-ziffer	Nummer des Natur-raumes	Koor-dinaten-schlüssel	Gemeinde	Statistische Kenn-ziffer	Nummer des Natur-raumes	Koor-dinaten-schlüssel
Amt Hohenlockstedt . . .	01 1 45			46 Landkreis Stormarn			
Hohenlockstedt	01 1 45 168	69 3	3541/5982	Gemeinden nach dem Alphabet geordnet			
Lohbarbek	01 1 45 169	69 3*	3541/5979	Ahrensburg, Stadt	01 1 46 111	69 5	3582/5949
Schlotfeld	01 1 45 198	69 3	3538/5981	Ahrensfelde	01 1 46 112	69 5	3582/5946
Winseldorf	01 1 45 210	69 3*	3539/5979	Badendorf	01 1 46 113	70 2	4406/5972
Amt Horst	01 1 45			Bad Oldesloe, Stadt . . .	01 1 46 114	70 2	3591/5965
Hohenfelde	01 1 45 146	69 4*	3541/5968	Bargfeld - Stegen	01 1 46 115	69 4	3578/5960
Horst (Holstein)	01 1 45 147	69 4	3540/5964	Bargtheide	01 1 46 116	69 5	3583/5956
Amt Kellinghusen - Land .	01 1 45			Barkhorst	01 1 46 117	70 2	3591/5958
Außer	01 1 45 113	69 8	3545/5977	Barsbüttel	01 1 46 118	69 5	3577/5938
Hingstheide	01 1 45 143	69 8	3549/5975	Benstaben	01 1 46 119	70 2	3596/5966
Mühlenbarbek	01 1 45 175	69 3	3543/5981	Braak	01 1 46 120	69 5	3582/5943
Oeschbüttel	01 1 45 182	69 3	3547/5984	Bünningstedt	01 1 46 121	69 5	3580/5952
Quarnstedt	01 1 45 188	69 8	3551/5981	Dahmsdorf	01 1 46 122	70 2	4405/5971
Rosdorf	01 1 45 194	69 3*	3547/5983	Delingsdorf	01 1 46 123	69 5	3582/5953
Siebenecksknöll	01 1 45 199	69 8	3546/5974	Eichede	01 1 46 124	70 2	3593/5955
Störkathen	01 1 45 203	69 8	3549/5983	Elmenhorst	01 1 46 125	69 4	3583/5960
Wittenbergen	01 1 45 211	69 8	3544/5978	Fischbek	01 1 46 126	69 4	3584/5960
Wrist	01 1 45 212	69 8	3549/5978	Glinde	01 1 46 128	69 5	3580/5935
Wulfsmoor	01 1 45 213	69 8	3547/5976	Grabau	01 1 46 129	70 2	3584/5964
Amt Kollmar	01 1 45			Grande	01 1 46 130	70 2	3592/5940
Groß Kollmar	01 1 45 137	67 1	3530/5956	Grönwohld	01 1 46 131	70 2	3593/5947
Klein Kollmar	01 1 45 154	67 1	3533/5958	Groß Barnitz	01 1 46 132	70 2	4401/5965
Neuendorf b. Elmshorn .	01 1 45 178	67 1	3537/5956	Großensee	01 1 46 133	70 2	3589/5944
Amt Krempermarsch . . .	01 1 45			Großhansdorf	01 1 46 134	69 5	3585/5949
Bahrenfleth	01 1 45 114	67 1	3528/5972	Groß Wesenberg	01 1 46 135	70 2	4404/5966
Dägeling	01 1 45 127	69 8	3535/5972	Hamberge	01 1 46 136	70 2	4407/5969
Grevenkop	01 1 45 136	67 1	3535/5968	Hamfelde	01 1 46 137	70 2	3596/5942
Krempe, Stadt	01 1 45 158	67 1	3532/5967	Hammoor	01 1 46 138	70 2	3587/5954
Kremperheide	01 1 45 159	69 8	3531/5973	Hansfelde	01 1 46 139	70 2	4408/5969
Krempermoor	01 1 45 160	69 8	3531/5971	Havighorst b. Bad Oldes-			
Neuenbrook	01 1 45 177	67 1	3535/5970	loe	01 1 46 141	70 2	3594/5971
Rethwisch	01 1 45 193	67 1	3539/5970	Havighorst b. Reinbek .	01 1 46 142	69 5	3577/5933
Amt Sankt Margarethen .	01 1 45			Heidekamp	01 1 46 143	70 2	4401/5970
Büttel	01 1 45 125	67 1	3515/5974	Heilshoop	01 1 46 144	70 2	4404/5974
Ecklak	01 1 45 130	67 1	3517/5980	Hohenfelde	01 1 46 145	70 2	4400/5945
Kudensee	01 1 45 163	67 1	3514/5977	Hoisbüttel	01 1 46 146	69 5	3577/5951
Landscheide	01 1 45 166	67 1	3518/5976	Hoisdorf	01 1 46 147	70 2	3588/5948
Sankt Margarethen . . .	01 1 45 196	67 1	3517/5973	Jersbek	01 1 46 148	69 5	3580/5957
Amt Sommerland	01 1 45			Klein Barnitz	01 1 46 149	70 2	4400/5965
Altenmoor	01 1 45 112	69 4*	3537/5958	Klein Hansdorf	01 1 46 150	69 5	3580/5955
Kiebitzreihe	01 1 45 153	69 4*	3540/5961	Klein Schenkenberg . . .	01 1 46 151	70 2	4405/5964
Sommerland	01 1 45 201	67 1	3535/5963	Klein Wesenberg	01 1 46 152	70 2	4404/5965
Süderau	01 1 45 204	67 1	3533/5965	Köthel	01 1 46 153	70 2	4401/5943
Amt Wewelsfleth	01 1 45			Kronshorst	01 1 46 154	69 6	3585/5940
Beidenfleth	01 1 45 115	67 1	3527/5972	Langeloh	01 1 46 155	69 6	3584/5941
Brokdorf	01 1 45 123	67 1	3521/5970	Lasbek, Dorf	01 1 46 156	70 2	3590/5957
Wewelsfleth	01 1 45 206	67 1	3526/5968	Lasbek, Gut	01 1 46 157	70 2	3588/5958
Amt Wilster - Land . . .	01 1 45			Lokfeld	01 1 46 158	70 2	4401/5966
Aebtissinwisch	01 1 45 111	67 1	3519/5982	Lütjensee	01 1 46 159	70 2	3590/5948
Dammfleth	01 1 45 128	67 1	3524/5975	Meddewade	01 1 46 160	70 2	3595/5965
Landrecht	01 1 45 165	67 1	3526/5976	Meilsdorf	01 1 46 161	69 5	3584/5945
Neuendorf b. Wilster . .	01 1 45 179	67 1	3525/5981	Mönkhagen	01 1 46 162	70 2	4405/5975
Nortorf	01 1 45 180	67 1	3519/5977	Mollhagen	01 1 46 163	70 2	3591/5954
Sachsenbande	01 1 45 195	67 1	3522/5981	Neritz	01 1 46 164	70 2	3584/5962
Stördorf	01 1 45 202	67 1	3528/5976	Nienwohld	01 1 46 165	69 4	3578/5962
				Oetjendorf	01 1 46 166	70 2	3588/5950
				Oststeinbek	01 1 46 167	69 5	3577/5935
				Papendorf	01 1 46 168	70 2	3585/5942
				Pöhls	01 1 46 169	70 2	4400/5975
				Pöhlitz	01 1 46 170	70 2	3591/5961

Gemeinde	Statistische Kennziffer	Nummer des Naturraumes	Koordinatenschlüssel	Gemeinde	Statistische Kennziffer	Nummer des Naturraumes	Koordinatenschlüssel
Ratzbek	01 1 46 171	70 2	4405/5969	Sühlen	01 1 46 191	70 2	3588/5871
Rausdorf	01 1 46 172	70 2*	3588/5940	Tralau	01 1 46 195	70 2	3586/5988
Rehhorst	01 1 46 173	70 2	3597/5973	Amt Bargteheide-Land ..	01 1 46		
Reinbek, Stadt	01 1 46 174	69 5	3583/5932	Bargfeld-Stegen	01 1 46 115	69 4	3578/5960
Reinfeld (Holstein), Stadt	01 1 46 175	70 2	4400/5968	Delingsdorf	01 1 46 123	69 5	3582/5953
Rethwisch	01 1 46 176	70 2	3595/5962	Elmenhorst	01 1 46 125	69 4	3583/5960
Rethwischfeld	01 1 46 177	70 2	3593/5962	Fischbek	01 1 46 126	69 4	3584/5960
Rohlfshagen	01 1 46 178	70 2	3589/5960	Hammoor	01 1 46 138	70 2	3587/5954
Rümpel	01 1 46 179	70 2	3589/5963	Jersbek	01 1 46 148	69 5	3580/5957
Schlamersdorf	01 1 46 180	70 2	3589/5968	Klein Hansdorf	01 1 46 150	69 5	3580/5955
Schönningstedt	01 1 46 181	69 5	3583/5934	Nienwold	01 1 46 165	69 4	3578/5962
Schulenburg	01 1 46 182	70 2	3594/5959	Timmerhorn	01 1 46 193	69 5	3580/5954
Sehmsdorf	01 1 46 183	70 2	3593/5965	Tremsbüttel	01 1 46 196	70 2	3586/5957
Siek	01 1 46 184	69 5	3586/5945	Amt Barsbüttel	01 1 46		
Spreng	01 1 46 185	70 2	3592/5952	Barsbüttel	01 1 46 118	69 5	3577/5938
Stapelfeld	01 1 46 186	69 5	3581/5942	Stellau	01 1 46 188	69 5	3582/5940
Steinfeld	01 1 46 187	70 2	3594/5968	Stenwarde	01 1 46 189	69 5	3582/5938
Stellau	01 1 46 188	69 5	3582/5940	Willinghusen	01 1 46 200	69 5	3579/5937
Stenwarde	01 1 46 189	69 5	3582/5938	Amt Büningstedt	01 1 46		
Stubbendorf	01 1 46 190	70 2	4402/5967	Büningstedt	01 1 46 121	69 5	3580/5952
Sühlen	01 1 46 191	70 2	3588/5871	Hoisdüttel	01 1 46 146	69 5	3577/5951
Tangstedt	01 1 46 192	69 5	3571/5956	Amt Glinde	01 1 46		
Timmerhorn	01 1 46 193	69 5	3580/5954	Glinde	01 1 46 128	69 5	3580/5935
Todendorf	01 1 46 194	70 2	3589/5953	Havighorst b. Reinbek ..	01 1 46 142	69 5	3577/5933
Tralau	01 1 46 195	70 2	3586/5988	Oststeinbek	01 1 46 167	69 5	3577/5935
Tremsbüttel	01 1 46 196	70 2	3586/5957	Amt Lütjensee	01 1 46		
Trittau	01 1 46 197	70 2	3593/5943	Grönwold	01 1 46 131	70 2	3593/5947
Westerau	01 1 46 198	70 2	4400/5962	Großensee	01 1 46 133	70 2	3589/5944
Willendorf	01 1 46 199	70 2	3595/5975	Lütjensee	01 1 46 159	70 2	3590/5948
Willinghusen	01 1 46 200	69 5	3579/5937	Amt Mollhagen	01 1 46		
Wilstedt	01 1 46 201	69 5	3570/5957	Barkhorst	01 1 46 117	70 2	3591/5958
Witzhave	01 1 46 202	69 6*	3589/5939	Eichede	01 1 46 124	70 2	3593/5955
Wulksfelde	01 1 46 203	69 5	3574/5955	Lasbek, Dorf	01 1 46 156	70 2	3590/5957
Zarpen	01 1 46 204	70 2	4402/5972	Lasbek, Gut	01 1 46 157	70 2	3588/5958
Gemeinden nach Städten, amtsfreien Gemeinden und Ämtern geordnet				Mollhagen	01 1 46 163	70 2	3591/5954
Ahrensburg, Stadt	01 1 46 111	69 5	3582/5949	Oetjendorf	01 1 46 166	70 2	3588/5950
Bad Oldesloe, Stadt	01 1 46 114	70 2	3591/5965	Spreng	01 1 46 185	70 2	3592/5952
Reinbek, Stadt	01 1 46 174	69 5	3583/5932	Todendorf	01 1 46 194	70 2	3589/5953
Reinfeld (Holstein), Stadt	01 1 46 175	70 2	4400/5968	Amt Reinfeld-Land	01 1 46		
Amtsfreie Gemeinden				Benstaben	01 1 46 119	70 2	3596/5966
Bargteheide	01 1 46 116	69 5	3583/5956	Groß Barnitz	01 1 46 132	70 2	4401/5965
Großhansdorf	01 1 46 134	69 5	3585/5949	Groß Wesenberg	01 1 46 135	70 2	4404/5966
Schönningstedt	01 1 46 181	69 5	3583/5934	Hamberge	01 1 46 136	70 2	4407/5969
Amt Bad Oldesloe-Land	01 1 46			Hansfelde	01 1 46 139	70 2	4408/5969
Grabau	01 1 46 129	70 2	3584/5964	Havighorst b. Bad Ol- desloe	01 1 46 141	70 2	3594/5971
Meddewade	01 1 46 160	70 2	3595/5965	Heidekamp	01 1 46 143	70 2	4401/5970
Neritz	01 1 46 164	70 2	3584/5962	Klein Barnitz	01 1 46 149	70 2	4400/5965
Pölitz	01 1 46 170	70 2	3591/5961	Klein Schenkenberg ..	01 1 46 151	70 2	4405/5964
Rethwisch	01 1 46 176	70 2	3595/5962	Klein Wesenberg	01 1 46 152	70 2	4404/5965
Rethwischfeld	01 1 46 177	70 2	3593/5962	Lokfeld	01 1 46 158	70 2	4401/5966
Rohlfshagen	01 1 46 178	70 2	3589/5960	Steinfeld	01 1 46 187	70 2	3594/5968
Rümpel	01 1 46 179	70 2	3589/5963	Stubbendorf	01 1 46 190	70 2	4402/5967
Schlamersdorf	01 1 46 180	70 2	3589/5968	Westerau	01 1 46 198	70 2	4400/5962
Schulenburg	01 1 46 182	70 2	3594/5959	Amt Siek	01 1 46		
Sehmsdorf	01 1 46 183	70 2	3593/5965	Ahrensfelde	01 1 46 112	69 5	3582/5946
				Braak	01 1 46 120	69 5	3582/5943
				Hoisdorf	01 1 46 147	70 2	3588/5948

01 Schleswig-Holstein

1

46, 47

Gemeinde	Statistische Kennziffer	Nummer des Naturraumes	Koordinatenschlüssel	Gemeinde	Statistische Kennziffer	Nummer des Naturraumes	Koordinatenschlüssel
Kronshorst	01 1 46 154	69 6	3585/5940	Gudendorf	01 1 47 141	69 3	3507/5988
Langeloh	01 1 46 155	69 6	3584/5941	Helse	01 1 47 142	68 4	3501/5982
Meilsdorf	01 1 46 161	69 5	3584/5945	Hemmingstedt	01 1 47 143	69 3*	3505/6002
Papendorf	01 1 46 168	70 2	3585/5942	Hochdonn	01 1 47 144	69 3	3518/5988
Siek	01 1 46 184	69 5	3586/5945	Immenstedt	01 1 47 145	69 3	3519/6005
Stapelfeld	01 1 46 186	69 5	3581/5942	Jürzbüttel	01 1 47 146	69 3	3521/6006
Amt Tangstedt	01 1 46			Kaiser-Wilhelm-Koog	01 1 47 147	68 4	3496/5977
Tangstedt	01 1 46 192	69 5	3571/5956	Kannemoor	01 1 47 148	68 4	3503/5984
Wilstedt	01 1 46 201	69 5	3570/5957	Kattrepel	01 1 47 149	68 4	3503/5976
Wulksfelde	01 1 46 203	69 5	3574/5955	Ketelsbüttel	01 1 47 150	68 4	3501/6001
Amt Trittau	01 1 46			Kronprinzenkoog	01 1 47 152	68 4	3497/5982
Grande	01 1 46 130	70 2	3592/5940	Krumstedt	01 1 47 153	69 3	3512/5993
Hamfelde	01 1 46 137	70 2	3596/5942	Kuden	01 1 47 154	69 3*	3512/5982
Hohenfelde	01 1 46 145	70 2	4400/5945	Lieth	01 1 47 156	69 3*	3504/6003
Köthel	01 1 46 153	70 2	4401/5943	Lohe-Rickelshof	01 1 47 157	69 3	3504/6006
Rausdorf	01 1 46 172	70 2*	3588/5940	Marne, Stadt	01 1 47 158	68 4	3501/5980
Trittau	01 1 46 197	70 2	3593/5943	Marnerdeich	01 1 47 159	68 4	3499/5979
Witzhave	01 1 46 202	69 6*	3589/5939	Marner Neuenkoogs-deich	01 1 47 160	68 4	3499/5977
Amt Zarpen	01 1 46			Meldorf, Stadt	01 1 47 161	68 4*	3505/5995
Badendorf	01 1 46 113	70 2	4406/5972	Mühlenstraßen	01 1 47 162	68 4	3504/5975
Dahmsdorf	01 1 46 122	70 2	4405/5971	Neufelderkoog	01 1 47 163	68 4	3498/5975
Heilshoop	01 1 46 144	70 2	4404/5974	Nindorf	01 1 47 164	69 3	3508/5995
Mönkhagen	01 1 46 162	70 2	4405/5975	Norderwisch	01 1 47 165	68 4	3504/5982
Pöhl	01 1 46 169	70 2	4400/5975	Nordhastedt	01 1 47 166	69 3	3512/6005
Ratzbek	01 1 46 171	70 2	4405/5969	Odderade	01 1 47 167	69 3	3512/6001
Rehhorst	01 1 46 173	70 2	3597/5973	Offenbüttel	01 1 47 168	69 2*	3523/6004
Willendorf	01 1 46 199	70 2	3595/5975	Osterbelmhusen	01 1 47 169	68 4	3508/5975
Zarpen	01 1 46 204	70 2	4402/5972	Ostermoor	01 1 47 170	68 4	3512/5975
47 Landkreis Süderdithmarschen				Osterrade	01 1 47 171	69 2*	3523/6006
Gemeinden nach dem Alphabet geordnet				Quickborn	01 1 47 172	69 3	3514/5987
Albersdorf	01 1 47 111	69 3	3518/6002	Ramhusen	01 1 47 173	68 4	3505/5979
Arkebek	01 1 47 112	69 3	3516/6003	Röst	01 1 47 175	69 3	3516/5999
Averlak	01 1 47 113	68 4	3512/5979	Rösthuse	01 1 47 176	68 4	3506/5982
Bargenstedt	01 1 47 114	69 3	3509/5996	Sankt Michaelisdonn	01 1 47 177	69 3*	3507/5983
Barlt	01 1 47 115	68 4*	3504/5987	Sarzbüttel	01 1 47 178	69 3	3512/5999
Barsfleth	01 1 47 117	68 4	3501/5996	Schafstedt	01 1 47 179	69 3	3519/5994
Blangenmoor-Lehe	01 1 47 119	68 4	3512/5977	Schmedeswurth	01 1 47 180	68 4	3502/5977
Brickeln	01 1 47 121	69 3	3514/5986	Schrum	01 1 47 181	69 3	3516/6006
Brunsbüttel	01 1 47 122	68 4	3507/5974	Süderhastedt	01 1 47 182	69 3	3514/5991
Brunsbüttelkoog, Stadt	01 1 47 123	68 4	3510/5974	Süderade	01 1 47 183	69 2	3526/6007
Buchholz	01 1 47 124	69 3*	3514/5984	Süderwisch	01 1 47 184	68 4	3505/5981
Bunsob	01 1 47 125	69 3*	3521/6004	Süderwörden	01 1 47 185	68 4	3500/6004
Burg (Dithmarschen)	01 1 47 126	69 3*	3517/5985	Tensbüttel	01 1 47 186	69 3	3515/5997
Busenwurth	01 1 47 127	68 4	3502/5990	Thalingburen	01 1 47 187	68 4	3502/5997
Christianskoog	01 1 47 128	68 4	3499/6000	Trennewurth-Trenne-			
Diekhusen	01 1 47 129	68 4	3502/5978	wurthedeich	01 1 47 188	68 4	3502/5985
Dingen	01 1 47 130	68 4	3507/5981	Volsemenhusen	01 1 47 189	68 4	3505/5982
Eddelak	01 1 47 190	68 4	3510/5980	Wennbüttel	01 1 47 191	69 3	3521/6001
Eesch	01 1 47 133	68 4	3502/5992	Westerbelmhusen	01 1 47 192	68 4	3506/5976
Eggstedt	01 1 47 131	69 3	3517/5991	Westerbüttel	01 1 47 193	68 4	3509/5977
Elpersbüttel	01 1 47 132	68 4*	3503/5993	Windbergen	01 1 47 194	69 3	3508/5990
Epenwörden	01 1 47 134	68 4	3503/5998	Wolmersdorf	01 1 47 195	69 3	3507/5994
Fahrstedt	01 1 47 135	68 4	3502/5979	Gemeinden nach Städten, kirchspielsfreien			
Farnwinkel	01 1 47 136	69 3	3509/5994	Gemeinden und Kirchspielslandgemeinden geordnet			
Fiel	01 1 47 137	69 3	3509/6002	Brunsbüttelkoog, Stadt	01 1 47 123	68 4	3510/5974
Frestedt	01 1 47 138	69 3	3512/5988	Marne, Stadt	01 1 47 158	68 4	3501/5980
Friedrichskoog	01 1 47 139	68 4	3493/5987	Meldorf, Stadt	01 1 47 161	68 4*	3505/5995
Großenrade	01 1 47 140	69 3	3514/5988				

— 67 —

— 68 —

Gemeinde	Statistische Kennziffer	Nummer des Naturraumes	Koordinatenschlüssel	Gemeinde	Statistische Kennziffer	Nummer des Naturraumes	Koordinatenschlüssel
Stadum	01 1 48 172	69 0*	3503/6067	Humptrup	01 1 48 135	69 0*	3491/6081
Tinningstedt	01 1 48 177	69 0	3496/6076	Lexgaard	01 1 48 148	69 0	3496/6078
Weesby	01 1 48 183	69 7	3509/6078	Süderlügum	01 1 48 176	69 0*	3494/6082
Westre	01 1 48 187	69 0	3499/6081	Uphusum	01 1 48 180	68 2*	3490/6079
Amt Landschaft Sylt ..	01 1 48			Wimmersbüll	01 1 48 188	69 0*	3492/6083
Archsum	01 1 48 113	68 0	3461/6082	Amt Westerlandföhr	01 1 48		
Hörnum (Sylt)	01 1 48 130	68 0	3454/6069	Borgsum	01 1 48 116	68 0	3465/6063
Kampen (Sylt)	01 1 48 138	68 0	3458/6091	Dunsum	01 1 48 122	68 0	3462/6067
Keitum	01 1 48 140	68 0	3459/6085	Goting	01 1 48 128	68 0	3466/6062
Morsum	01 1 48 155	68 0	3463/6082	Hedehusum	01 1 48 129	68 0	3463/6064
Rantum (Sylt)	01 1 48 165	68 0	3454/6079	Oldsum-Klintum	01 1 48 162	68 0	3465/6067
Tinum	01 1 48 178	68 0	3457/6085	Süderende	01 1 48 175	68 0	3464/6066
Wenningstedt (Sylt) ...	01 1 48 184	68 0	3456/6089	Toftum	01 1 48 179	68 0	3479/6075
Amt Osterlandföhr	01 1 48			Utersum	01 1 48 181	68 0	3462/6065
Alkersum	01 1 48 112	68 0	3468/6064	Witsum	01 1 48 189	68 0	3464/6063
Midlum	01 1 48 154	68 0	3469/6065	Amt Wiedingharde	01 1 48		
Nieblum	01 1 48 158	68 0	3467/6062	Aventoft	01 1 48 114	68 2	3488/6085
Oevenum	01 1 48 161	68 0	3469/6064	Emmelsbüll	01 1 48 124	68 2	3480/6076
Wrixum	01 1 48 191	68 0	3470/6064	Friedrich-Wilhelm-			
Amt Süderlügum	01 1 48			Lübke-Koog	01 1 48 194	68 2	3476/6082
Bosbüll	01 1 48 195	68 2*	3491/6077	Horsbüll	01 1 48 134	68 2	3477/6078
Braderup	01 1 48 118	69 0	3493/6078	Klanxbüll	01 1 48 141	68 2	3478/6082
Ellhöft	01 1 48 123	69 0*	3497/6084	Neukirchen	01 1 48 157	68 2	3483/6082
Holm	01 1 48 131	69 0*	3491/6078	Rodenäs	01 1 48 167	68 2	3481/6084

02 Hamburg

0

00

Gemeinde	Statistische Kenn- ziffer	Nummer des Natur- raumes	Koor- dinaten- schlüssel	Gemeinde	Statistische Kenn- ziffer	Nummer des Natur- raumes	Koor- dinaten- schlüssel
----------	------------------------------	-----------------------------------	--------------------------------	----------	------------------------------	-----------------------------------	--------------------------------

02 Hamburg

Freie und Hansestadt Hamburg

Hamburg, Freie und

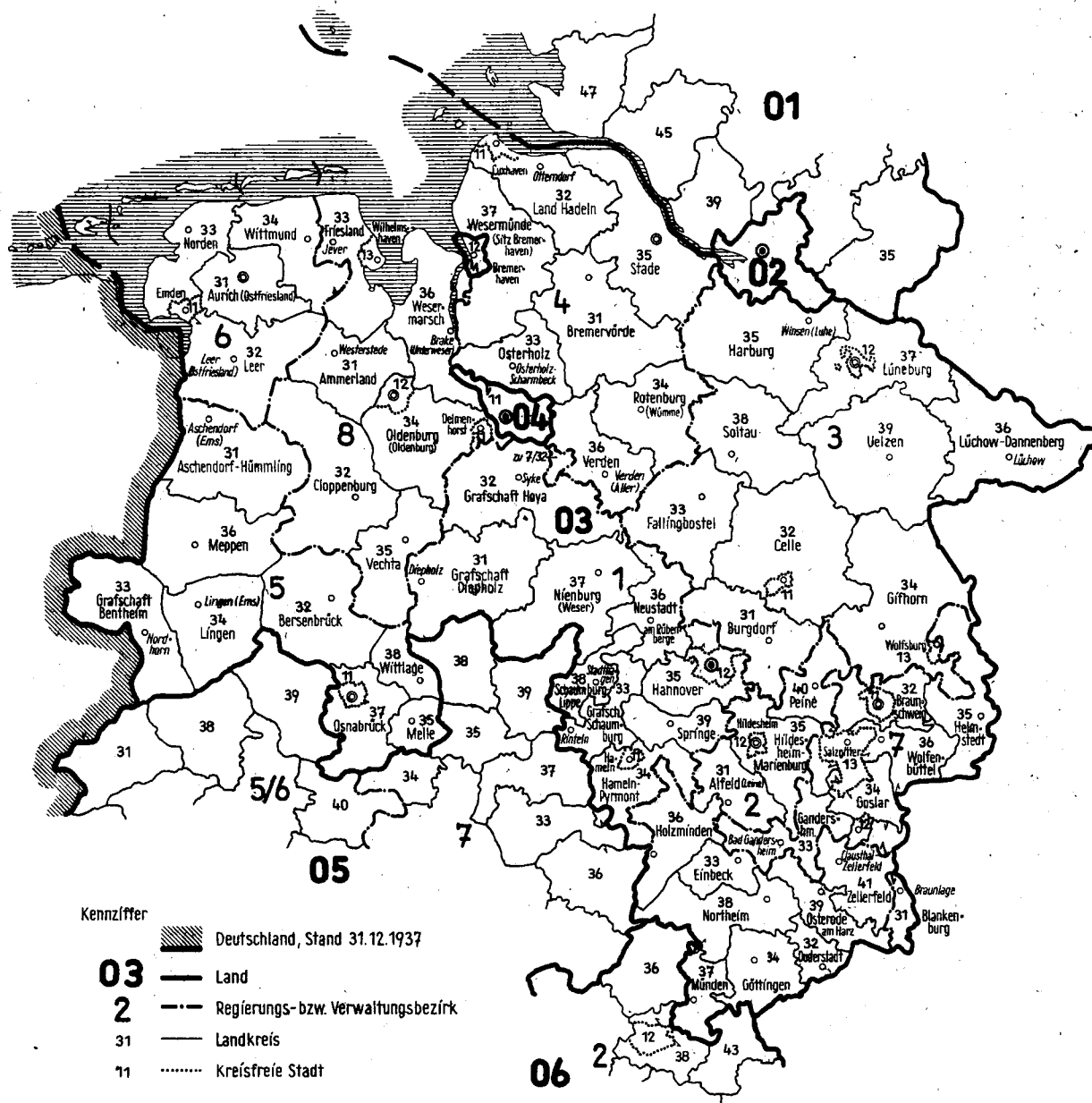
Hansestadt 02 0 00 000 69 5* 3565/5936 |

VERWALTUNGSGRENZENKARTE FÜR DIE LÄNDER NIEDERSACHSEN (03) UND BREMEN (04)

Stand: 1.1.1970

Die Regierungs- bzw. Verwaltungsbezirke in Niedersachsen

1	Regierungsbezirk	Hannover	5	Regierungsbezirk	Osnabrück
2	"	"	6	"	"
3	"	"	7	Verwaltungsbezirk	Braunschweig
4	"	"	8	"	"
		Stade			Oldenburg



Kennziffer

03

2

31

11



Deutschland, Stand 31.12.1937

Land

Regierungs- bzw. Verwaltungsbezirk

Landkreis

Kreisfreie Stadt

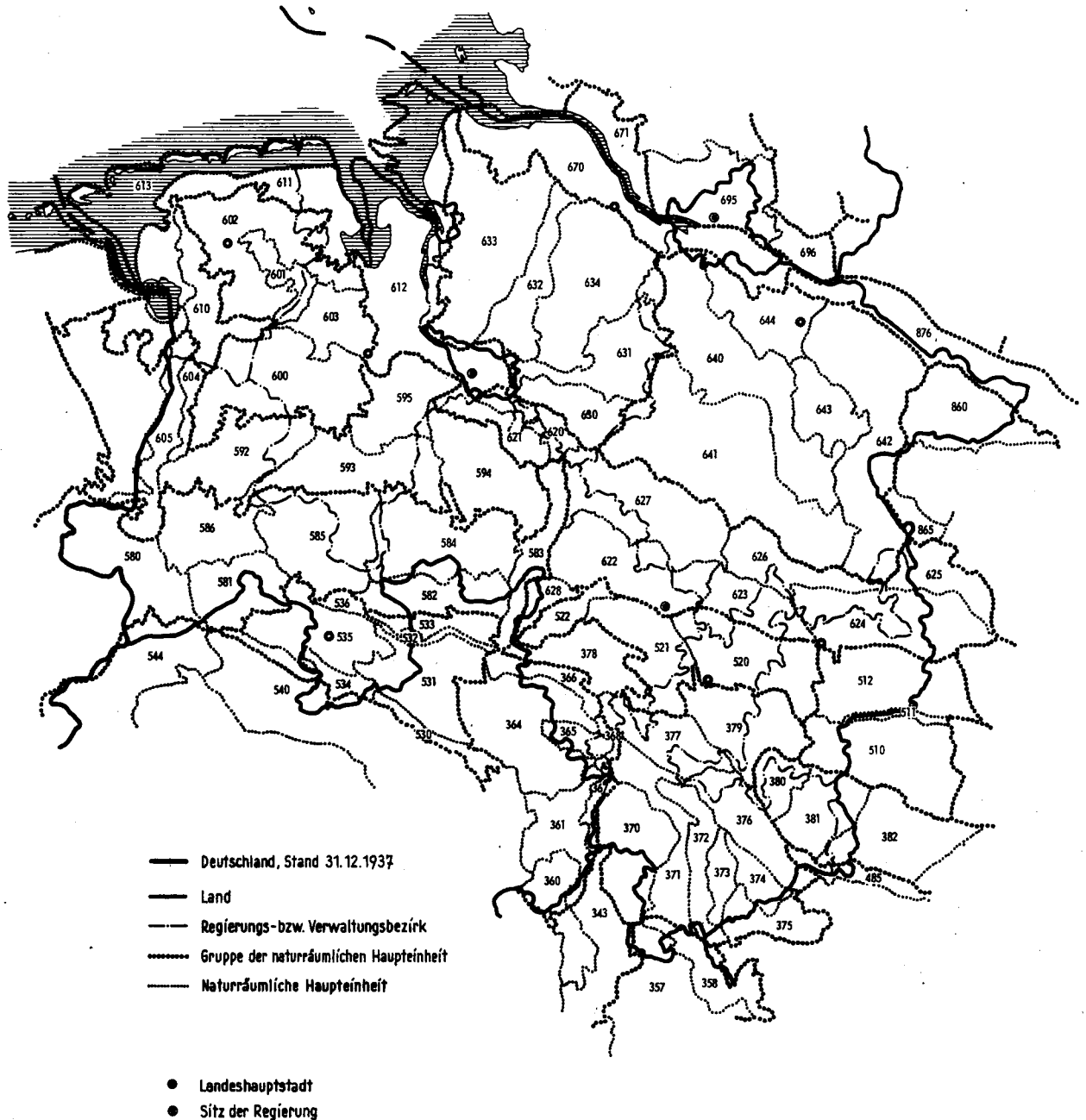
Landeshauptstadt

Sitz der Regierung

Sitz der Kreisverwaltung

NATURRÄUMLICHE GLIEDERUNG FÜR DIE LÄNDER NIEDERSACHSEN UND BREMEN

Stand: 1. 1. 1970



Gemeinde	Statistische Kennziffer	Nummer des Naturraumes	Koordinatenschlüssel	Gemeinde	Statistische Kennziffer	Nummer des Naturraumes	Koordinatenschlüssel
----------	-------------------------	------------------------	----------------------	----------	-------------------------	------------------------	----------------------

03 Niedersachsen

1 Reg.-Bez. Hannover

11 Kreisfreie Stadt Hameln

Hameln, Stadt 03 1 11 000 36 6* 3525/5775

12 Kreisfreie Stadt Hannover

Hannover, Landeshauptstadt 03 1 12 000 62 2* 3551/5805

31 Landkreis Grafschaft Diepholz

Affinghausen 03 1 31 111 59 4 3492/5850
Aldorf 03 1 31 112 59 3 3467/5845
Anstedt 03 1 31 113 59 4 3484/5844
Aschen 03 1 31 114 58 4 3457/5835
Bahrenborstel 03 1 31 115 58 4 3487/5826
Barenburg, Flecken 03 1 31 116 58 4* 3487/5832
Barnstorf, Flecken 03 1 31 117 59 3* 3467/5842
Barver 03 1 31 118 58 4 3473/5832
Bensen 03 1 31 119 59 4 3491/5853
Bockstedt 03 1 31 120 59 3 3468/5849
Brake 03 1 31 121 59 4 3494/5844
Brockum 03 1 31 122 58 2* 3461/5815
Cantrup 03 1 31 139 59 4 3482/5848
Cornau, Flecken 03 1 31 142 58 4 3464/5838
Dickel 03 1 31 123 58 4 3465/5837
Diepholz, Stadt 03 1 31 124 58 4 3458/5831
Dörpel 03 1 31 125 59 3* 3472/5838
Dörriehlo 03 1 31 126 58 4* 3481/5830
Donstorf 03 1 31 127 58 4 3469/5837
Dreeke 03 1 31 128 58 4 3466/5838
Drentwede 03 1 31 129 59 3* 3471/5846
Düste 03 1 31 130 58 4 3469/5838
Eydelstedt 03 1 31 131 58 4* 3467/5840
Freistadt 03 1 31 132 58 4* 3477/5832
Groß Lessen 03 1 31 133 59 4* 3483/5836
Heede 03 1 31 134 58 4 3458/5833
Hemsloh 03 1 31 135 58 4 3667/5830
Holzhausen 03 1 31 136 58 4 3487/5825
Hüde 03 1 31 137 58 4 3456/5818
Jacobidrebber 03 1 31 138 58 4 3461/5836
Kirchdorf 03 1 31 140 58 4 3489/5829
Klein Lessen 03 1 31 141 59 4* 3484/5836
Kuppendorf 03 1 31 143 58 4 3491/5826
Lembruch 03 1 31 144 58 4 3457/5822
Lemförde, Flecken 03 1 31 145 58 2* 3458/5815
Lindern 03 1 31 146 59 4* 3489/5837
Maasen 03 1 31 147 59 4* 3497/5840
Mallinghausen 03 1 31 148 59 4 3489/5846
Mariendrebber 03 1 31 149 58 4 3461/5836
Marl 03 1 31 150 58 4 3457/5817
Mellinghausen 03 1 31 151 59 4 3493/5841
Mellinghausen 03 1 31 152 59 4 3489/5853
Neuenkirchen 03 1 31 153 59 4 3483/5849

Nordsulingen 03 1 31 154 59 4 3487/5840
Ohlendorf 03 1 31 155 59 4 3493/5842
Päpsen 03 1 31 156 59 4 3498/5842
Quernheim 03 1 31 157 58 2* 3459/5815
Rathlosen 03 1 31 158 59 4* 3481/5841
Rechtern 03 1 31 159 58 4* 3468/5840
Rehden 03 1 31 160 58 4 3465/5831
Sankt Hülfe 03 1 31 161 58 4 3459/5832
Scharringhausen 03 1 31 162 58 4 3487/5826
Schmalförden 03 1 31 163 59 4* 3479/5845
Scholen 03 1 31 164 59 4 3485/5845
Schwaförden 03 1 31 165 59 4 3489/5845
Schweringhausen 03 1 31 166 59 4* 3479/5842
Siedenburg, Flecken 03 1 31 167 59 4 3496/5840
Stemshorn 03 1 31 168 58 2* 3457/5813
Stocksdorf 03 1 31 169 59 4 3478/5848
Ströhen 03 1 31 170 58 4 3479/5822
Sudwalde 03 1 31 171 59 4 3489/5851
Sulingen, Stadt 03 1 31 172 59 4* 3487/5839
Varrel 03 1 31 173 59 4* 3482/5832
Wagenfeld 03 1 31 175 58 4 3472/5824
Wehrbleck 03 1 31 178 59 4* 3479/5833
Wesenstedt 03 1 31 179 59 4 3481/5847
Wetschen 03 1 31 180 58 4 3463/5831
Wohlstreck 03 1 31 181 59 3* 3472/5841

32 Landkreis Grafschaft Hoya

Gemeinden nach dem Alphabet geordnet

Abbenhausen 03 1 32 111 59 4 3476/5855
Albringhausen 03 1 32 112 59 4 3486/5854
Altenbücken 03 1 32 113 58 3 3510/5849
Altenmarhorst 03 1 32 114 59 3 3473/5853
Apelstedt 03 1 32 115 59 4 3483/5853
Asendorf 03 1 32 116 59 4 3500/5849
Barrien 03 1 32 117 59 4* 3489/5867
Bassum, Stadt 03 1 32 118 59 4 3482/5857
Beckeln 03 1 32 119 59 4* 3472/5859
Berxen 03 1 32 120 59 4* 3498/5855
Bramstedt 03 1 32 121 59 4 3485/5861
Brebber 03 1 32 122 59 4 3501/5846
Brinkum 03 1 32 123 62 1* 3488/5875
Bruchhausen-Vilsen,
Flecken 03 1 32 124 62 1* 3501/5856
Bücken, Flecken 03 1 32 125 58 3 3509/5850
Calle 03 1 32 126 59 4* 3505/5849
Colnrade 03 1 32 128 59 3 3465/5855
Dedendorf 03 1 32 129 58 3 3508/5851
Duddenhausen 03 1 32 130 59 4* 3506/5851
Dünsen 03 1 32 131 59 4 3476/5866
Eitzendorf 03 1 32 132 62 1* 3509/5860
Engeln 03 1 32 133 59 4 3495/5851
Eschenhausen 03 1 32 134 59 4 3483/5856
Essen 03 1 32 135 59 4 3503/5849
Eystrup 03 1 32 136 58 3* 3514/5850
Fahrenhorst 03 1 32 137 59 4* 3481/5869
Felde 03 1 32 138 62 1 3496/5868

03 Niedersachsen

1 Reg.- Bez. Hannover

32

Gemeinde	Statistische Kenn- ziffer	Nummer des Natur- raumes	Koor- dinaten- schlüssel	Gemeinde	Statistische Kenn- ziffer	Nummer des Natur- raumes	Koor- dinaten- schlüssel
Gandesbergen	03 1 32 139	58 3*	33 15/5848	Schorlingborstel	03 1 32 200	59 4	3484/5855
Gessel	03 1 32 140	59 4*	3488/5867	Schwarme	03 1 32 201	62 1	3501/5863
Gödestorf	03 1 32 141	59 4*	3494/5863	Schweringen	03 1 32 202	58 3*	3512/5846
Graue	03 1 32 142	59 4	3502/5844	Seckenhausen	03 1 32 203	62 1	3484/5874
Groß Henstedt	03 1 32 143	59 4	3480/5859	Steinke	03 1 32 204	59 4	3489/5863
Groß Ippener	03 1 32 144	59 4*	3475/5870	Stelle	03 1 32 205	59 4	3479/5875
Groß Köhren	03 1 32 145	59 4*	3472/5861	Strühren	03 1 32 206	59 4	3481/5862
Groß Mackenstedt	03 1 32 146	62 1	3481/5874	Sudweyhe	03 1 32 207	62 1*	3492/5873
Groß Ringmar	03 1 32 147	59 4	3478/5855	Süstedt	03 1 32 208	59 4*	3495/5859
Hämelhausen	03 1 32 148	62 7	3519/5850	Syke, Stadt	03 1 32 209	59 4	3488/5865
Haendorf	03 1 32 149	59 4	3502/5851	Twistringen, Stadt	03 1 32 210	59 4	3476/5852
Hallstedt	03 1 32 150	59 4	3488/5855	Ubbendorf	03 1 32 211	62 1*	3510/5856
Harpstedt, Flecken	03 1 32 151	59 4*	3472/5864	Uenzen	03 1 32 212	59 4*	3496/5857
Hassel	03 1 32 152	58 3*	3514/5852	Uepsen	03 1 32 213	59 4	3498/5845
Heesen	03 1 32 153	62 1	3509/5855	Wachendorf	03 1 32 214	59 4*	3494/5860
Heiligenfelde	03 1 32 154	59 4	3492/5861	Warpe	03 1 32 215	59 4	3507/5845
Heiligenloh	03 1 32 155	59 3*	3470/5849	Wechold	03 1 32 216	62 1	3509/5857
Heiligenrode	03 1 32 156	62 1	3481/5872	Wedehorn	03 1 32 217	59 4	3481/5851
Helzendorf	03 1 32 157	59 4	3505/5847	Weselohe	03 1 32 218	59 4	3493/5852
Henstedt	03 1 32 158	59 4	3489/5859	Wienbergen	03 1 32 219	62 0	3512/5857
Hilgermissen	03 1 32 159	62 0*	3510/5857	Windhorst	03 1 32 220	59 4	3504/5844
Hohenmoor	03 1 32 160	59 4	3497/5847	Winkelsett	03 1 32 221	59 3*	3468/5860
Hollwedel	03 1 32 161	59 4	3478/5862	Wöpse	03 1 32 222	59 4*	3502/5853
Holtrup	03 1 32 162	58 3	3511/5847				
Homfeld	03 1 32 163	59 4*	3499/5853	Gemeinden nach Samtgemeinden geordnet (ohne Nachweis der keiner Samtgemeinde zugeordneten Gemeinden)			
Horstedt	03 1 32 164	59 4*	3472/5868	Asendorf	03 1 32		
Hoya, Stadt	03 1 32 165	58 3*	3509/5853	Asendorf	03 1 32 116	59 4	3500/5849
Hoyerhagen	03 1 32 166	62 1*	3506/5855	Essen	03 1 32 135	59 4	3503/5849
Hustedt	03 1 32 167	62 1*	3507/5862	Kuhlenkamp	03 1 32 175	59 4	3498/5846
Jardinghausen	03 1 32 168	59 4	3491/5858	Uepsen	03 1 32 213	59 4	3498/5845
Kirchseelte	03 1 32 169	59 4*	3479/5868				
Kirchweyhe	03 1 32 170	62 1*	3492/5874	Bassum	03 1 32		
Kleinenborstel	03 1 32 171	62 1	3502/5859	Albrinhausen	03 1 32 112	59 4	3486/5854
Klein Henstedt	03 1 32 172	59 4*	3470/5870	Apelstedt	03 1 32 115	59 4	3483/5853
Klein Köhren	03 1 32 173	59 4	3473/5862	Bassum, Stadt	03 1 32 118	59 4	3482/5857
Klosterseelte	03 1 32 174	59 4	3478/5866	Eschenhausen	03 1 32 134	59 4	3483/5856
Kuhlenkamp	03 1 32 175	59 4	3498/5846	Groß Henstedt	03 1 32 143	59 4	3480/5859
Leeste	03 1 32 176	62 1*	3488/5873	Groß Ringmar	03 1 32 147	59 4	3478/5855
Magelsen	03 1 32 177	62 0	3512/5860	Hollwedel	03 1 32 161	59 4	3478/5862
Mahlen	03 1 32 178	58 3	3514/5850	Nienstedt	03 1 32 184	59 4	3484/5851
Martfeld	03 1 32 179	62 1	3505/5860	Schorlingborstel	03 1 32 200	59 4	3484/5855
Mehringen	03 1 32 180	62 1*	3510/5855	Wedehorn	03 1 32 217	59 4	3481/5851
Mörsen	03 1 32 181	59 4*	3475/5851				
Natenstedt	03 1 32 182	59 3	3468/5851	Bruchhausen-Vilsen	03 1 32		
Neuborchhausen, Flecken	03 1 32 183	59 4	3489/5856	Berxen	03 1 32 120	59 4*	3498/5855
Nienstedt	03 1 32 184	59 4	3484/5851	Bruchhausen-Vilsen, Flecken	03 1 32 124	62 1*	3501/5856
Nordholz	03 1 32 185	59 4	3505/5845	Ochtmannien	03 1 32 187	59 4	3494/5854
Nordwohlde	03 1 32 186	59 4	3483/5864				
Ochtmannien	03 1 32 187	59 4	3494/5854	Bücken	03 1 32		
Oerdinghausen	03 1 32 188	59 4	3495/5850	Altenbücken	03 1 32 113	58 3	3510/5849
Okel	03 1 32 189	59 4*	3492/5867	Bücken, Flecken	03 1 32 125	58 3	3509/5850
Osterbinde	03 1 32 190	59 4	3484/5857	Calle	03 1 32 126	59 4*	3505/5849
Osterholz	03 1 32 191	59 4*	3493/5865	Duddenhausen	03 1 32 130	59 4*	3506/5851
Prinzhöfte	03 1 32 192	59 4*	3471/5869	Helzendorf	03 1 32 157	59 4	3505/5847
Reckum	03 1 32 193	59 3	3466/5860	Holtrup	03 1 32 162	58 3	3511/5847
Riede	03 1 32 194	62 1*	3496/5870	Nordholz	03 1 32 185	59 4	3505/5845
Ristedt	03 1 32 195	59 4*	3484/5868	Warpe	03 1 32 215	59 4	3507/5845
Rüssen	03 1 32 196	59 3	3466/5849	Windhorst	03 1 32 220	59 4	3504/5844
Scharrendorf	03 1 32 197	59 4	3476/5851				
Schnepke	03 1 32 198	59 4	3492/5863				
Scholen	03 1 32 199	59 4	3498/5850				

Gemeinde	Statistische Kenn- ziffer	Nummer des Natur- raumes	Koor- dinaten- schlüssel	Gemeinde	Statistische Kenn- ziffer	Nummer des Natur- raumes	Koor- dinaten- schlüssel
Colnrade	03 1 32			Algesdorf	03 1 33 112	37 8*	3524/5799
Colnrade	03 1 32 128	59 3	3465/5855	Altenhagen	03 1 33 113	37 8	3519/5792
Rüssen	03 1 32 196	59 3	3466/5849	Antendorf	03 1 33 114	37 8	3520/5790
Eystrup	03 1 32			Apelern	03 1 33 115	37 8	3523/5795
Eystrup	03 1 32 136	58 3*	3514/5850	Auhagen	03 1 33 116	52 2*	3520/5807
Gandesbergen	03 1 32 139	58 3*	3315/5848	Bad Nenndorf	03 1 33 160	37 8*	3526/5800
Hämelhausen	03 1 32 148	62 7	3519/5850	Barksen	03 1 33 117	36 6	3519/5783
Hassel	03 1 32 152	58 3*	3514/5852	Beckedorf	03 1 33 118	52 2*	3521/5801
Mahlen	03 1 32 178	58 3	3514/5850	Bensen	03 1 33 119	36 6*	3522/5783
Harpstedt	03 1 32			Bernsen	03 1 33 120	37 8	3512/5787
Groß Köhren	03 1 32 145	59 4	3472/5861	Borstel	03 1 33 121	37 8	3513/5788
Harpstedt, Flecken ..	03 1 32 151	59 4*	3472/5864	Deckbergen	03 1 33 122	36 6*	3512/5785
Horstedt	03 1 32 164	59 4*	3472/5668	Düdinghausen	03 1 33 123	62 8	3520/5809
Klein Henstedt	03 1 32 172	59 4*	3470/5870	Engern	03 1 33 124	36 6	3507/5785
Klein Köhren	03 1 32 173	59 4	3473/5862	Escher	03 1 33 125	37 8	3518/5789
Klosterseelte	03 1 32 174	59 4	3478/5866	Exten	03 1 33 126	36 6*	3507/5782
Heiligenloh	03 1 32			Fischbeck (Weser)	03 1 33 127	36 6*	3521/5779
Heiligenloh	03 1 32 155	59 3*	3470/5849	Friedrichsburg	03 1 33 128	36 4	3512/5779
Natenstedt	03 1 32 182	59 3	3468/5851	Friedrichshagen	03 1 33 129	36 4	3516/5777
Hilgermissen	03 1 32			Friedrichswald	03 1 33 130	36 4	3510/5778
Heesen	03 1 32 153	62 1	3509/5855	Fuhlen	03 1 33 131	36 6*	3517/5780
Hilgermissen	03 1 32 159	62 0*	3510/5857	Goldbeck	03 1 33 132	36 4	3511/5775
Magelsen	03 1 32 177	62 0	3512/5860	Großenwieden	03 1 33 133	36 6	3513/5782
Mehringen	03 1 32 180	62 1*	3510/5855	Groß Hegesdorf	03 1 33 134	37 8	3521/5798
Ubbendorf	03 1 32 211	62 1*	3510/5856	Haddessen	03 1 33 135	36 6*	3524/5782
Wienbergen	03 1 32 219	62 0	3512/5857	Haste	03 1 33 136	52 1	3527/5805
Neubuchhausen	03 1 32			Hattendorf	03 1 33 137	37 8	3520/5789
Hallstedt	03 1 32 150	59 4	3488/5855	Helsinghausen	03 1 33 138	52 1	3527/5804
Jardinghausen	03 1 32 168	59 4	3491/5858	Hessisch Oldendorf, Stadt	03 1 33 140	36 6	3517/5782
Neubuchhausen, Flecken	03 1 32 183	59 4	3489/5856	Heßlingen	03 1 33 141	36 4*	3515/5779
Nordwohlde	03 1 32			Höfingen	03 1 33 142	36 6*	3522/5781
Nordwohlde	03 1 32 186	59 4	3483/5864	Hohenrode	03 1 33 143	36 6*	3510/5782
Stühren	03 1 32 206	59 4	3481/5862	Hohnhorst	03 1 33 144	52 1	3525/5804
Scholen und Umgebung	03 1 32			Horsten	03 1 33 145	52 1*	3524/5801
Engeln	03 1 32 133	59 4	3495/5851	Idensermoor-Niengraben	03 1 33 146	52 2	3524/5807
Oerdinghausen	03 1 32 188	59 4	3495/5850	Kathrinshagen	03 1 33 147	37 8	3514/5789
Scholen	03 1 32 199	59 4	3498/5850	Kleinenwieden	03 1 33 148	36 6	3511/5783
Weseloh	03 1 32 218	59 4	3493/5852	Kleinhegesdorf	03 1 33 149	37 8	3522/5798
Syke	03 1 32			Klein Holtensen	03 1 33 150	37 8	3520/5792
Schnepke	03 1 32 198	59 4	3492/5863	Kohlenstädt	03 1 33 151	36 6	3510/5784
Steimke	03 1 32 204	59 4	3489/5863	Krainhagen	03 1 33 152	37 8*	3509/5791
Syke, Stadt	03 1 32 209	59 4	3488/5865	Krankenhagen	03 1 33 153	36 4	3506/5780
Twistringen	03 1 32			Kreuzriehe	03 1 33 154	52 1	3527/5803
Abbenhausen	03 1 32 111	59 4	3476/5855	Krückeberg	03 1 33 155	36 6	3519/5782
Altenmarhorst	03 1 32 114	59 3	3473/5853	Langenfeld	03 1 33 156	37 8	3520/5787
Mörsen	03 1 32 181	59 4*	3475/5851	Liekwegen	03 1 33 157	37 8*	3512/5795
Scharrendorf	03 1 32 197	59 4	3476/5851	Lyhren	03 1 33 158	37 8	3522/5797
Stelle	03 1 32 205	59 4	3479/5875	Möllenbeck	03 1 33 159	36 6*	3502/5781
Twistringen, Stadt ..	03 1 32 210	59 4	3476/5852	Obernkirchen, Stadt	03 1 33 161	52 2*	3509/5793
33 Landkreis Grafschaft Schaumburg				Ohndorf	03 1 33 162	52 2*	3524/5803
Ahe	03 1 33 111	36 6	3510/5783	Ottensen	03 1 33 163	52 2	3521/5804
				Pötzen	03 1 33 164	36 6*	3524/5781
				Poggenhagen	03 1 33 165	37 8	3514/5788
				Raden	03 1 33 166	37 8	3521/5788
				Rannenbergl	03 1 33 167	37 8	3517/5787
				Rehren, Amtsgerichtsbe- zirk Obernkirchen	03 1 33 168	37 8	3516/5789
				Rehren, Amtsgerichtsbe- zirk Rodenberg	03 1 33 169	52 2*	3525/5804
				Reinsdorf	03 1 33 170	37 8	3520/5796

Gemeinde	Statistische Kenn- ziffer	Nummer des Natur- raumes	Koor- dinaten- schlüssel	Gemeinde	Statistische Kenn- ziffer	Nummer des Natur- raumes	Koor- dinaten- schlüssel
Reinsen	03 1 33 171	37 8	3518/5797	Großenberg	03 1 34 138	36 5*	3520/5757
Riehe	03 1 33 172	52 1	3528/5802	Groß Hilligsfeld	03 1 34 139	37 8	3530/5777
Riepen	03 1 33 173	52 2	3523/5802	Gruppenhagen	03 1 34 140	36 4	3516/5771
Rinteln, Stadt	03 1 33 174	36 6*	3506/5784	Hämelschenburg	03 1 34 141	36 4	3524/5766
Rodenberg, Stadt	03 1 33 175	37 8	3525/5798	Hagen	03 1 34 142	36 5	3513/5760
Röhrkasten	03 1 33 176	52 2	3508/5791	Hagenohsen	03 1 34 143	36 8*	3528/5769
Rohden	03 1 33 177	36 6*	3517/5785	Hajen	03 1 34 144	36 8*	3530/5763
Rolfshagen	03 1 33 178	37 8	3511/5789	Halvestorf	03 1 34 145	36 4	3520/5775
Rumbeck	03 1 33 179	36 4*	3514/5780	Hastenbeck	03 1 34 146	36 6*	3529/5772
Sachsenhagen, Stadt	03 1 33 180	37 8*	3518/5807	Haverbeck	03 1 34 147	36 6*	3519/5778
Schaumburg	03 1 33 181	37 8*	3514/5785	Heinsen	03 1 34 148	36 7*	3530/5750
Schermbeck	03 1 33 182	37 8	3505/5788	Hemerigen	03 1 34 149	36 4*	3517/5777
Schoholtensen	03 1 33 184	37 8	3520/5793	Hemmdorf, Flecken	03 1 34 150	52 1*	3541/5772
Segelhorst	03 1 33 185	36 6	3518/5784	Herkendorf	03 1 34 151	36 4	3518/5775
Soldorf	03 1 33 186	37 8	3522/5797	Herkensen	03 1 34 152	37 8*	3533/5778
Strücken	03 1 33 187	36 4*	3508/5782	Hohnsen	03 1 34 153	37 8	3533/5779
Todenmann	03 1 33 188	36 6*	3504/5786	Holtensen	03 1 34 154	37 8	3526/5779
Uchtdorf	03 1 33 189	36 4	3507/5780	Kirchhosen	03 1 34 155	36 8*	3527/5768
Volksen	03 1 33 190	36 4	3508/5779	Klein Berkel	03 1 34 156	36 4	3523/5771
Waltringhausen	03 1 33 191	52 1*	3528/5801	Kleinenberg	03 1 34 157	36 5	3520/5758
Weiback	03 1 33 192	36 6	3520/5781	Klein Hilligsfeld	03 1 34 158	37 8*	3530/5776
Welsede	03 1 33 193	36 6	3515/5784	Königsförde	03 1 34 159	36 4	3519/5770
Wennenkamp	03 1 33 194	36 4	3510/5779	Lachem	03 1 34 160	36 6*	3519/5779
Westendorf	03 1 33 195	36 6*	3510/5786	Latferde	03 1 34 161	36 8*	3530/5767
Westerwald	03 1 33 196	37 8	3517/5791	Lauenstein, Flecken	03 1 34 162	37 7*	3538/5772
Wickbolsen	03 1 33 197	36 6	3521/5783	Levedagsen	03 1 34 163	37 7	3542/5768
Wiersen	03 1 33 198	37 8	3521/5793	Löwensen	03 1 34 164	36 5	3519/5761
Zersen	03 1 33 199	36 6*	3520/5783	Lüntorf	03 1 34 165	36 5	3525/5761
34 Landkreis Hameln - Pyrmont				Marienau	03 1 34 166	52 1*	3539/5775
Aerzen, Flecken	03 1 34 111	36 4*	3518/5768	Meiborssen	03 1 34 167	36 4	3524/5753
Afferde	03 1 34 112	37 8*	3528/5774	Multhöpen	03 1 34 168	36 4	3517/5772
Ahrenfeld	03 1 34 113	52 1*	3544/5771	Neersen	03 1 34 169	36 5	3523/5757
Amelgatzen	03 1 34 114	36 4*	3523/5765	Ockensen	03 1 34 170	37 7	3541/5767
Baarsen	03 1 34 115	36 5*	3522/5757	Ohr	03 1 34 171	36 4	3524/5770
Bad Pyrmont, Stadt 1)	03 1 34 175	36 5	3518/5761	Oldendorf	03 1 34 172	52 1*	3544/5773
Bäntorf	03 1 34 116	37 8	3535/5778	Osterwald	03 1 34 173	37 8	3543/5775
Behrenszen	03 1 34 117	37 7*	3533/5775	Polle, Flecken	03 1 34 174	36 8*	3527/5752
Benstorf	03 1 34 118	52 1	3544/5774	Reher	03 1 34 176	36 4*	3516/5766
Bessinghausen	03 1 34 119	37 7	3534/5768	Reinerbeck	03 1 34 177	36 4	3514/5768
Börby	03 1 34 120	37 7	3532/5767	Salzhemmendorf, Flecken	03 1 34 178	37 7*	3541/5770
Brevörde	03 1 34 121	36 8*	3529/5753	Selxen	03 1 34 179	36 4	3520/5770
Brockensen	03 1 34 122	37 7	3533/5765	Thal	03 1 34 180	36 5	3521/5761
Brünninghausen	03 1 34 123	37 8	3537/5780	Thüste	03 1 34 181	37 7	3544/5766
Coppenbrügge, Flecken	03 1 34 124	52 1*	3538/5776	Tündern	03 1 34 182	36 6*	3526/5770
Dehmke	03 1 34 125	36 4	3518/5773	Unsen	03 1 34 183	37 8	3528/5779
Dehmkerbrock	03 1 34 126	36 4	3516/5774	Vahlbruch	03 1 34 184	36 4	3523/5754
Diedersen	03 1 34 127	37 7	3532/5774	Voremborg	03 1 34 185	37 7	3531/5771
Dörpe	03 1 34 128	37 8*	3539/5778	Wallensen, Flecken	03 1 34 186	37 7	3543/5765
EGge	03 1 34 129	36 4	3513/5772	Weenzen	03 1 34 187	37 7	3546/5765
Eichenborn	03 1 34 130	36 5	3523/5759	Wehrbergen	03 1 34 188	36 6*	3521/5777
Emmern	03 1 34 131	36 6*	3526/5768	Welliehausen	03 1 34 189	37 8	3526/5780
Esperde	03 1 34 132	37 7	3535/5766	Welsede	03 1 34 190	36 5	3523/5763
Frenke	03 1 34 133	37 8*	3531/5765	35 Landkreis Hannover			
Gellersen	03 1 34 134	36 4*	3521/5765	Ahlem	03 1 35 111	52 1*	3545/5806
Griese	03 1 34 135	36 5	3515/5765	Almhorst	03 1 35 112	52 1	3539/5805
Grohnde, Flecken	03 1 34 136	36 4*	3529/5765	Anderten	03 1 35 113	52 0*	3559/5803
Groß Berkel	03 1 34 137	36 4	3521/5770	Argestorf	03 1 35 114	52 1*	3540/5792

1) Selbständige Stadt im Sinne der Niedersächsischen Gemeindeordnung.

Gemeinde	Statistische Kenn- ziffer	Nummer des Natur- raumes	Koor- dinaten- schlüssel
Amum	03 1 35 115	52 1	3551/5797
Barrigsen	03 1 35 117	52 1	3534/5803
Barsinghausen, Stadt. .	03 1 35 118	37 8*	3531/5797
Bemerode	03 1 35 119	52 0	3557/5801
Bredenbeck am Deister .	03 1 35 121	52 1*	3542/5792
Degersen	03 1 35 122	52 1	3539/5795
Devese	03 1 35 123	52 1	3549/5798
Ditterke	03 1 35 124	52 1	3540/5800
Döteberg	03 1 35 125	52 1	3540/5805
Engelbostel	03 1 35 129	62 2	3545/5813
Everloh	03 1 35 130	52 1	3541/5800
Evestorf	03 1 35 131	52 1	3543/5793
Gehrden, Stadt	03 1 35 132	52 1	3541/5798
Godshorn	03 1 35 133	62 2	3548/5812
Goltern	03 1 35 136	52 1	3534/5800
Groß Munzel	03 1 35 137	52 1	3533/5804
Gümmer	03 1 35 138	62 2*	3537/5809
Harenberg	03 1 35 139	52 1*	3542/5805
Harkenbleck	03 1 35 140	52 1	3553/5796
Heitlingen	03 1 35 141	62 2	3542/5816
Hemmingen-Westerfeld .	03 1 35 142	52 1	3551/5799
Hiddestorf	03 1 35 143	52 1	3549/5794
Hohenbostel am Deister .	03 1 35 144	37 8*	3529/5799
Holtensen bei Weetzen .	03 1 35 145	52 1	3543/5793
Holtensen bei Wunstorf .	03 1 35 146	52 1	3533/5806
Ilme-Roloven	03 1 35 147	52 1	3546/5797
Kaltenweide	03 1 35 148	62 2	3550/5816
Kirchwehren	03 1 35 150	52 1	3539/5804
Koldingen	03 1 35 151	52 1	3554/5794
Krähenwinkel	03 1 35 152	62 2	3550/5815
Laatzten, Stadt	03 1 35 153	52 0*	3554/5798
Landringhausen	03 1 35 154	52 1	3532/5802
Langenhagen, Stadt. .	03 1 35 155	62 2	3550/5813
Langreder	03 1 35 156	52 1	3537/5797
Lathwehren	03 1 35 157	52 1	3537/5803
Lemmie	03 1 35 158	52 1	3542/5795
Lenthe	03 1 35 159	52 1	3542/5803
Letter	03 1 35 160	62 2*	3544/5808
Leveste	03 1 35 161	52 1	3538/5799
Lohnde	03 1 35 163	62 2*	3538/5808
Misburg, Stadt	03 1 35 164	62 2*	3558/5807
Müllingen	03 1 35 165	52 0	3562/5796
Northen	03 1 35 167	52 1	3541/5802
Ohlendorf	03 1 35 168	52 1	3549/5795
Ostermunzel	03 1 35 169	52 1	3534/5804
Redderse	03 1 35 170	52 1	3539/5796
Reden	03 1 35 171	52 1	3554/5795
Rethen (Leine)	03 1 35 172	52 0*	3556/5795
Ronnenberg	03 1 35 173	52 1	3545/5799
Schulenburg	03 1 35 174	62 2	3546/5813
Seelze	03 1 35 175	62 2*	3541/5807
Sorsum	03 1 35 176	52 1	3542/5794
Velber	03 1 35 178	52 1	3544/5804
Vinnhorst	03 1 35 179	62 2	3548/5811
Wassel	03 1 35 181	52 0	3564/5799
Wennigsen (Deister) ..	03 1 35 183	52 1*	3539/5794
Wettbergen	03 1 35 184	52 1	3547/5800
Wilkenburg	03 1 35 186	52 1	3552/5798
Wülferode	03 1 35 188	52 0	3558/5800

36 Landkreis Neustadt am Rübenberge
Gemeinden nach dem Alphabet geordnet

Gemeinde	Statistische Kenn- ziffer	Nummer des Natur- raumes	Koor- dinaten- schlüssel
Amedorf	03 1 36 111	62 7*	3538/5829
Averhoy	03 1 36 112	62 2*	3537/5826
Basse	03 1 36 113	62 2	3534/5825
Berenbostel	03 1 36 114	62 2	3542/5812
Bevensen	03 1 36 115	62 2*	3533/5831
Blumenau	03 1 36 116	52 2	3531/5812
Bokeloh	03 1 36 117	52 2	3526/5809
Bordenau	03 1 36 118	62 2	3533/5814
Borstel	03 1 36 119	62 2	3526/5828
Brase	03 1 36 120	62 7	3539/5833
Büren	03 1 36 121	62 2	3534/5829
Dedensen	03 1 36 122	52 2*	3535/5808
Dudensen	03 1 36 123	62 2	3530/5830
Eilvese	03 1 36 124	62 2	3528/5824
Empede	03 1 36 125	62 2	3532/5823
Esperke	03 1 36 126	62 7	3541/5834
Evensen	03 1 36 127	62 2	3536/5827
Frielingen	03 1 36 128	62 2	3536/5814
Garbsen, Stadt	03 1 36 129	62 2	3540/5809
Hagen	03 1 36 130	62 2	3529/5827
Helstorf	03 1 36 132	62 7*	3540/5828
Horst	03 1 36 133	62 2	3537/5812
Idensen	03 1 36 134	52 2*	3524/5808
Klein Heidom	03 1 36 135	52 2*	3529/5813
Kolenfeld	03 1 36 136	52 2*	3531/5806
Laderholz	03 1 36 137	62 7*	3532/5833
Lichtenhorst	03 1 36 138	62 7	3528/5843
Luthe	03 1 36 139	62 2*	3533/5811
Lutter	03 1 36 140	62 2*	3535/5831
Lüttmersen	03 1 36 141	62 7*	3538/5827
Mandelsloh	03 1 36 142	62 7	3539/5831
Mardorf	03 1 36 144	62 2	3520/5818
Mariensee	03 1 36 145	62 2	3533/5825
Mesmerode	03 1 36 146	52 2	3524/5809
Metel	03 1 36 147	62 2	3538/5824
Meyenfeld	03 1 36 148	62 2	3539/5812
Neustadt am Rübenberge, Stadt	03 1 36 149	62 2	3531/5819
Niedernstöcken	03 1 36 150	62 7	3539/5835
Nöpke	03 1 36 151	62 2	3527/5830
Osterwald, Oberende . .	03 1 36 152	62 2	3539/5814
Osterwald, Unterende . .	03 1 36 153	62 2	3538/5814
Otternhagen	03 1 36 154	62 2	3536/5820
Poggenhagen	03 1 36 155	62 2*	3532/5816
Rodewald	03 1 36 159	62 7	3533/5837
Scharrel	03 1 36 160	62 2	3538/5822
Schloß Ricklingen . . .	03 1 36 156	62 2	3535/5811
Schneeren	03 1 36 161	62 2	3523/5822
Selingen	03 1 36 162	62 2	3543/5813
Stöckendrebber	03 1 36 163	62 7	3539/5837
Suttorf	03 1 36 164	62 2	3533/5822
Vesbeck	03 1 36 165	62 7	3541/5830
Welze	03 1 36 166	62 2	3537/5828
Wulfelade	03 1 36 167	62 2	3534/5827
Wunstorf, Stadt	03 1 36 168	52 2	3529/5810

03 Niedersachsen

1 Reg.-Bez. Hannover

36, 37

Gemeinde	Statistische Kennziffer	Nummer des Naturraumes	Koordinatenschlüssel	Gemeinde	Statistische Kennziffer	Nummer des Naturraumes	Koordinatenschlüssel
Gemeinden nach Samtgemeinden geordnet (ohne Nachweis der keiner Samtgemeinde zugeordneten Gemeinden)				Hesterberg	03 1 37 145	58 4*	3499/5831
Bokeloh	03 1 36			Hibben	03 1 37 146	58 3	3502/5819
Bokeloh	03 1 36 117	52 2	3526/5809	Höfen	03 1 37 147	58 2*	3494/5815
Idensen	03 1 36 134	52 2*	3524/5808	Holte	03 1 37 148	59 4	3504/5839
Mesmerode	03 1 36 146	52 2	3524/5809	Holtorf	03 1 37 149	58 3*	3516/5838
Horst	03 1 36			Holzbalge	03 1 37 150	58 3	3512/5842
Frielingen	03 1 36 128	62 2	3536/5814	Holzhausen	03 1 37 151	58 3	3504/5821
Horst	03 1 36 133	62 2	3537/5812	Hoysinghausen	03 1 37 152	58 4	3494/5821
Meyenfeld	03 1 36 148	62 2	3539/5812	Huddestorf	03 1 37 153	58 3*	3498/5816
Schloß Ricklingen . . .	03 1 36 156	62 2	3535/5811	Husum	03 1 37 154	62 2	3517/5826
Osterwald	03 1 36			Jenhorst	03 1 37 155	58 4*	3495/5815
Osterwald, Oberende . .	03 1 36 152	62 2	3539/5814	Kleinenheerse	03 1 37 156	58 3*	3498/5812
Osterwald, Unterende . .	03 1 36 153	62 2	3538/5814	Landesbergen	03 1 37 157	58 3*	3509/5825
37 Landkreis Nienburg (Weser)				Langendamm	03 1 37 158	62 2*	3517/5832
Gemeinden nach dem Alphabet geordnet				Lavelsloh	03 1 37 159	58 2	3483/5810
Anderten	03 1 37 111	62 7	3525/5845	Leese	03 1 37 160	58 3*	3508/5819
Anemolter	03 1 37 112	58 3	3504/5824	Leeseringen	03 1 37 161	58 3*	3511/5829
Bad Rehburg	03 1 37 177	52 2	3515/5812	Lemke	03 1 37 162	58 3*	3510/5836
Balge	03 1 37 113	58 3	3513/5843	Liebenau, Flecken . . .	03 1 37 163	59 4*	3507/5830
Binnen	03 1 37 114	59 4*	3509/5832	Linsburg	03 1 37 164	62 2	3521/5829
Blenhorst	03 1 37 115	59 4	3509/5842	Loccum	03 1 37 165	52 2*	3510/5814
Bockhop	03 1 37 116	59 4	3499/5838	Lohhof	03 1 37 166	58 2*	3492/5817
Bötenberg	03 1 37 117	59 4	3509/5840	Marklohe	03 1 37 167	58 3*	3511/5837
Bohnhorst	03 1 37 118	58 2*	3487/5811	Mehlbergen	03 1 37 168	59 4*	3511/5840
Bolsehle	03 1 37 119	62 2	3520/5825	Münchehagen	03 1 37 169	52 2	3513/5812
Borstel	03 1 37 120	59 4*	3498/5837	Müsleringen	03 1 37 170	58 3	3502/5817
Brokeloh	03 1 37 121	62 2	3514/5824	Nendorf	03 1 37 171	58 3*	3499/5819
Bruchhagen	03 1 37 122	58 3*	3499/5824	Nienburg (Weser), Stadt 1)	03 1 37 172	58 3*	3514/5834
Brüninghorstedt	03 1 37 123	58 2	3492/5809	Nordel	03 1 37 173	58 2*	3482/5813
Buchhorst	03 1 37 124	58 3*	3512/5840	Oyle	03 1 37 174	58 3*	3510/5835
Bühren	03 1 37 125	59 4*	3510/5833	Pennigsehl	03 1 37 175	59 4	3501/5834
Campen	03 1 37 126	59 4*	3497/5837	Raddestorf	03 1 37 176	58 3*	3498/5814
Darlaten	03 1 37 205	58 4	3489/5822	Rehburg, Stadt	03 1 37 178	62 2*	3516/5816
Deblinghausen	03 1 37 127	58 4*	3498/5827	Rohrsen	03 1 37 179	58 3	3516/5842
Dienstborstel	03 1 37 128	59 4	3500/5844	Sapelloh	03 1 37 180	58 2	3489/5810
Diepenau, Flecken . . .	03 1 37 129	58 2	3481/5810	Sarnninghausen	03 1 37 181	58 4*	3500/5826
Diethen	03 1 37 130	58 3	3501/5816	Schessinghausen	03 1 37 182	62 2	3518/5829
Drakenburg, Flecken . .	03 1 37 131	58 3	3515/5839	Schinna	03 1 37 183	58 3	3505/5823
Düdinghausen	03 1 37 132	58 4*	3498/5827	Sebbenhausen	03 1 37 184	58 3*	3513/5844
Erichshagen, Flecken . .	03 1 37 133	58 3*	3517/5837	Sehnsen	03 1 37 185	58 3*	3502/5822
Essern	03 1 37 134	58 2*	3484/5814	Sieden	03 1 37 186	58 4*	3495/5837
Estorf	03 1 37 135	58 3*	3510/5828	Sonnenborstel	03 1 37 187	62 2*	3522/5839
Frestorf	03 1 37 136	58 3	3500/5817	Staffhorst	03 1 37 188	59 4	3499/5843
Gadesbünden	03 1 37 137	62 7	3519/5842	Steimbke	03 1 37 189	62 2*	3526/5836
Glissen	03 1 37 138	59 4	3498/5811	Steinbrink	03 1 37 190	58 2*	3482/5817
Großenvörde	03 1 37 139	58 2	3492/5812	Steyerberg, Flecken . . .	03 1 37 191	58 3*	3502/5826
Groß Varlingen	03 1 37 140	62 2	3517/5828	Söckse	03 1 37 192	62 2	3523/5834
Hahnenberg	03 1 37 141	58 3	3508/5822	Stolzenau, Flecken . . .	03 1 37 193	58 3	3505/5820
Harriensiedt	03 1 37 142	58 2*	3497/5811	Uchte, Flecken	03 1 37 194	58 4*	3494/5818
Haßbergen	03 1 37 143	58 3*	3516/5844	Voigtei	03 1 37 195	58 4	3496/5830
Heemsen	03 1 37 144	62 7*	3518/5841	Warmen	03 1 37 196	58 2*	3490/5814
				Wellie	03 1 37 197	58 3	3506/5827
				Wenden	03 1 37 198	62 2	3527/5833
				Wendenborstel	03 1 37 199	62 2*	3530/5835
				Wiedensahl, Flecken . . .	03 1 37 200	52 2	3508/5806
				Wietzen	03 1 37 201	59 4	3506/5842
				Winzlar	03 1 37 202	52 2*	3518/5813
				Wohlenhausen	03 1 37 203	59 4	3509/5837
				Woltringhausen	03 1 37 204	58 4	3495/5825

1) Selbständige Stadt im Sinne der Niedersächsischen Gemeindeordnung.

Gemeinde	Statistische Kennziffer	Nummer des Naturraumes	Koordinatenschlüssel	Gemeinde	Statistische Kennziffer	Nummer des Naturraumes	Koordinatenschlüssel
Gemeinden nach Samtgemeinden geordnet (ohne Nachweis der keiner Samtgemeinde zugeordneten Gemeinden)				Düdinghausen	03 1 37 132	58 4*	3498/5827
Altes Amt Uchte	03 1 37			Sarninghausen	03 1 37 181	58 4*	3500/5826
Darlaten	03 1 37 205	58 4	3489/5822	Sehnsen	03 1 37 185	58 3*	3502/5822
Höfen	03 1 37 147	58 2*	3494/5815	Steyerberg, Flecken ..	03 1 37 191	58 3*	3502/5826
Hoysinghausen	03 1 37 152	58 4	3494/5821	Voigtei	03 1 37 195	58 4	3496/5830
Lohhof	03 1 37 166	58 2*	3492/5817	Wellie	03 1 37 197	58 3	3506/5827
Uchte, Flecken	03 1 37 194	58 4*	3494/5818	Stolzenau	03 1 37		
Warmßen	03 1 37 196	58 2*	3490/5814	Anemolter	03 1 37 112	58 3	3504/5824
Woltringhausen	03 1 37 204	58 4	3495/5825	Hibben	03 1 37 146	58 3	3502/5819
Heemsen	03 1 37			Holzhausen	03 1 37 151	58 3	3504/5821
Anderten	03 1 37 111	62 7	3525/5845	Müsleringen	03 1 37 170	58 3	3502/5817
Drakenburg, Flecken ..	03 1 37 131	58 3	3515/5839	Schinna	03 1 37 183	58 3	3502/5823
Gadesbüden	03 1 37 137	62 7	3519/5842	Stolzenau, Flecken ..	03 1 37 193	58 3	3505/5820
Haßbergen	03 1 37 143	58 3*	3516/5844	38 Landkreis Schaumburg-Lippe			
Heemsen	03 1 37 144	62 7*	3518/5841	Gemeinden nach dem Alphabet geordnet			
Rohrsen	03 1 37 179	58 3	3516/5812	Achum	03 1 38 111	52 2	3506/5795
Im Wohlde	03 1 37			Ahnßen	03 1 38 112	52 2*	3507/5792
Bolshle	03 1 37 119	62 2	3520/5825	Altenhagen	03 1 38 113	52 2*	3524/5812
Groß Varlingen	03 1 37 140	62 2	3517/5828	Bad Eilsen	03 1 38 120	37 8	3507/5790
Langendamm	03 1 37 158	62 2*	3517/5832	Bergdorf	03 1 38 115	52 2*	3505/5792
Linsburg	03 1 37 164	62 2	3521/5829	Bergkirchen	03 1 38 116	62 8	3518/5809
Schessinghausen	03 1 37 182	62 2	3518/5829	Buchholz	03 1 38 117	37 8	3509/5788
Landesbergen	03 1 37			Bückeburg, Stadt	03 1 38 118	52 2*	3504/5792
Hahnenberg	03 1 37 141	58 3	3508/5822	Cammer	03 1 38 119	58 3*	3500/5798
Landesbergen	03 1 37 157	58 3*	3509/5825	Enzen	03 1 38 121	52 2	3511/5799
Leese	03 1 37 160	58 3*	3508/5819	Evesen	03 1 38 122	62 8*	3500/5794
Leeseringen	03 1 37 161	58 3*	3511/5829	Frille	03 1 38 123	58 3*	3500/5800
Liebenau	03 1 37			Gelldorf	03 1 38 124	52 2	3508/5795
Binnen	03 1 37 114	59 4*	3509/5832	Großenheidorn	03 1 38 125	62 2*	3527/5814
Bühren	03 1 37 125	59 4*	3510/5833	Habichhorst-Blyinghausen	03 1 38 126	52 2	3516/5798
Glissen	03 1 37 138	59 4	3498/5811	Hagenburg, Flecken ...	03 1 38 127	52 2*	3522/5811
Liebenau, Flecken ...	03 1 37 163	59 4*	3507/5830	Heeßen	03 1 38 128	37 8	3508/5789
Pennigsehl	03 1 37 175	59 4	3501/5834	Helpsen	03 1 38 129	52 2	3509/5798
Marklohe zu Lemke ...	03 1 37			Hespe-Hiddensen	03 1 38 130	52 2	3508/5800
Balge	03 1 37 113	58 3	3513/5843	Heuerßen	03 1 38 131	52 2*	3519/5800
Blenhorst	03 1 37 115	59 4	3509/5842	Hobbensen	03 1 38 132	52 2	3510/5799
Bötenberg	03 1 37 117	59 4	3509/5840	Hörkamp-Langenbruch...	03 1 38 133	52 2	3515/5796
Buchhorst	03 1 37 124	58 3*	3512/5840	Hülshagen	03 1 38 134	52 2	3515/5804
Holzbalge	03 1 37 150	58 3	3512/5842	Kirchhorsten	03 1 38 135	52 2	3509/5797
Lemke	03 1 37 162	58 3*	3510/5836	Kobbensen	03 1 38 136	52 2*	3520/5801
Marklohe	03 1 37 167	58 3*	3511/5837	Krebshagen	03 1 38 137	52 2	3514/5796
Mehlbergen	03 1 37 168	59 4*	3511/5840	Kuckshagen	03 1 38 138	52 2	3509/5800
Oyle	03 1 37 174	58 3*	3510/5835	Lauenhagen	03 1 38 139	52 2	3514/5803
Sebbenhausen	03 1 37 184	58 3*	3513/5844	Levesen	03 1 38 140	52 2	3508/5799
Wohlenhausen	03 1 37 203	59 4	3509/5837	Lindhorst	03 1 38 141	52 2	3519/5803
Rehburg	03 1 37			Lüdersfeld	03 1 38 142	52 2	3517/5803
Rehburg, Stadt	03 1 37 178	62 2*	3516/5816	Luhden	03 1 38 143	37 8*	3507/5788
Winzlar	03 1 37 202	52 2*	3518/5813	Meerbeck	03 1 38 144	52 2	3510/5801
Steyerberg	03 1 37			Meinsen	03 1 38 145	52 2	3504/5796
Bruchhagen	03 1 37 122	58 3*	3499/5824	Müsing	03 1 38 146	52 2	3505/5793
Deblinghausen	03 1 37 127	58 4*	3498/5827	Niedernwöhren	03 1 38 148	52 2*	3510/5802
				Nienbrügge	03 1 38 149	52 2	3516/5806
				Nienstädt	03 1 38 150	37 8*	3512/5796
				Nordsehl	03 1 38 151	52 2	3513/5802
				Obernwöhren	03 1 38 152	52 2	3517/5797

03 Niedersachsen

1 Reg.-Bez. Hannover

38, 39

Gemeinde	Statistische Kenn-ziffer	Nummer des Natur-raumes	Koor-dinaten-schlüssel	Gemeinde	Statistische Kenn-ziffer	Nummer des Natur-raumes	Koor-dinaten-schlüssel
Pollhagen	03 1 38 153	52 2*	3513/5806	Feggendorf	03 1 39 125	37 8	3526/5795
Probsthagen	03 1 38 154	52 2	3516/5801	Flegessen	03 1 39 126	37 8	3530/5781
Reinsen - Remeringhausen	03 1 38 155	52 2*	3519/5798	Gestorf	03 1 39 127	52 1	3548/5787
Rusbend	03 1 38 157	52 2*	3504/5798	Hachmühlen	03 1 39 128	37 8	3533/5781
Scheie	03 1 38 158	52 2	3504/5794	Hallerburg	03 1 39 129	52 1	3549/5783
Schierneichen - Deinsen	03 1 38 159	52 2	3507/5798	Hamelspringe	03 1 39 130	37 8	3528/5785
Schmalenbruch - Windhorn	03 1 38 160	62 8	3519/5810	Hasperde	03 1 39 131	37 8	3531/5779
Schöttlingen	03 1 38 176	52 2	3519/5802	Holtensen	03 1 39 132	52 1*	3546/5781
Seggebruch	03 1 38 161	52 2	3507/5797	Hülsede	03 1 39 133	37 8	3525/5791
Stadthagen, Stadt	03 1 38 162	52 2	3514/5799	Hüpede	03 1 39 134	52 1	3550/5790
Steinbergen	03 1 38 163	36 6*	3509/5786	Jeinsen	03 1 39 135	52 1	3554/5787
Steinhude, Flecken	03 1 38 164	62 2*	3524/5814	Klein Süntel	03 1 39 136	37 8	3530/5782
Stemmen	03 1 38 165	52 2	3508/5799	Lauenau, Flecken	03 1 39 137	37 8	3525/5794
Südhorsten	03 1 38 166	52 2	3509/5796	Lüdersen	03 1 39 138	52 1	3546/5791
Tallensen - Echartorf	03 1 38 168	52 2	3506/5796	Luttringhausen	03 1 39 139	37 8	3530/5789
Vehlen	03 1 38 169	52 2	3507/5793	Meinsen	03 1 39 140	37 8	3524/5791
Volksdorf	03 1 38 170	52 2	3508/5801	Messenkamp	03 1 39 141	37 8	3526/5792
Vornhagen	03 1 38 171	52 2	3517/5802	Mittelrode	03 1 39 142	52 1	3545/5786
Warber	03 1 38 172	52 2	3504/5795	Mittelrode	03 1 39 144	37 8	3531/5787
Wendthagen - Ehlen	03 1 38 173	37 8*	3514/5795	Nienstedt	03 1 39 146	37 8	3531/5792
Wiedenbrügge	03 1 38 174	62 8*	3518/5811	Oerie	03 1 39 147	52 1	3551/5789
Wölpinghausen	03 1 38 175	62 8	3516/5810	Pattensen, Stadt	03 1 39 148	52 1	3552/5793
Gemeindefreie Gebiete				Pohle	03 1 39 149	37 8	3523/5792
Baum	03 1 38 511	62 8	3503/5801	Rössing	03 1 39 150	52 1	3556/5784
Landwehr	03 1 38 516	62 8	3518/5812	Rohrsen	03 1 39 151	37 8	3527/5789
Spießingshol	03 1 38 518	62 8	3513/5809	Schliekum	03 1 39 152	52 1	3558/5790
Gemeinden nach Samtgemeinden geordnet (ohne Nachweis der keiner Samtgemeinde zugeordneten Gemeinden)				Schmarrie	03 1 39 153	37 8	3526/5790
Lindhorst	03 1 38			Schulenburg (Leine)	03 1 39 154	52 1	3553/5785
Heuerßen	03 1 38 131	52 2*	3519/5800	Sorsum	03 1 39 155	52 1	3549/5779
Kobbensen	03 1 38 136	52 2*	3520/5801	Springe, Stadt	03 1 39 156	52 1*	3538/5786
Lindhorst	03 1 38 141	52 2	3519/5803	Vardegötzen	03 1 39 157	52 1	3552/5787
Lüdersfeld	03 1 38 142	52 2	3517/5803	Völksen	03 1 39 158	52 1*	3543/5787
Reinsen - Remering-				Wittenburg	03 1 39 159	52 1	3548/5779
hausen	03 1 38 155	52 2*	3519/5798	Wülfigen	03 1 39 160	52 1	3551/5780
Schöttlingen	03 1 38 176	52 2	3519/5802	Gemeinden nach Samtgemeinden geordnet (ohne Nachweis der keiner Samtgemeinde zugeordneten Gemeinden)			
Vornhagen	03 1 38 171	52 2	3517/5802	Adensen - Hallerburg	03 1 39		
39 Landkreis Springe				Adensen	03 1 39 111	52 1	3550/5783
Gemeinden nach dem Alphabet geordnet				Hallerburg	03 1 39 129	52 1	3549/5783
Adensen	03 1 39 111	52 1	3550/5783	Bad Münder	03 1 39		
Alferde	03 1 39 112	52 1	3548/5781	Bad Münder am Deister,			
Altenhagen I	03 1 39 113	37 8	3535/5782	Stadt	03 1 39 143	37 8	3532/5785
Altenhagen II	03 1 39 114	37 8	3528/5792	Bakede	03 1 39 116	37 8	3527/5786
Alvesrode	03 1 39 115	52 1	3541/5786	Böbber	03 1 39 119	37 8	3529/5787
Bad Münder am Deister,				Egestorf am Süntel	03 1 39 122	37 8	3528/5787
Stadt	03 1 39 143	37 8	3532/5785	Hamelspringe	03 1 39 130	37 8	3528/5785
Bakede	03 1 39 116	37 8	3527/5786	Finie	03 1 39		
Beber	03 1 39 117	37 8	3526/5788	Boitzum	03 1 39 120	52 1	3548/5780
Bennigsen	03 1 39 118	52 1*	3546/5790	Holtensen	03 1 39 132	52 1*	3546/5781
Böbber	03 1 39 119	37 8	3529/5787	Sorsum	03 1 39 155	52 1	3549/5779
Boitzum	03 1 39 120	52 1	3548/5780	Wittenburg	03 1 39 159	52 1	3548/5779
Brullsen	03 1 39 121	37 8	3534/5780	Hachmühlen	03 1 39		
Egestorf am Süntel	03 1 39 122	37 8	3528/5787	Brullsen	03 1 39 121	37 8	3534/5780
Eimbeckhausen	03 1 39 123	37 8	3529/5789	Hachmühlen	03 1 39 128	37 8	3533/5781
Eldagsen, Stadt	03 1 39 124	52 1*	3545/5782	Hasperde	03 1 39 131	37 8	3531/5779
				Klein Süntel	03 1 39 136	37 8	3530/5782

Gemeinde	Statistische Kennziffer	Numer des Natur- raumes	Koor- dinaten- schlüssel	Gemeinde	Statistische Kennziffer	Numer des Natur- raumes	Koor- dinaten- schlüssel
Hallermundt	03 1 39			Imsen	03 2 31 150	37 7	3557/5757
Alferde	03 1 39 112	52 1	3548/5781	Irmenseul	03 2 31 151	37 9*	3564/5761
Eldagsen, Stadt	03 1 39 124	52 1*	3545/5782	Lamspringe, Flecken ...	03 2 31 153	37 9*	3569/5759
Wülfingen	03 1 39 160	52 1	3551/5780	Langenholzen	03 2 31 154	37 7	3558/5762
2 Reg.-Bez. Hildesheim				Limmer	03 2 31 155	37 7	3554/5763
11 Stadt Göttingen 1)				Lübbrechtsen	03 2 31 156	37 7	3550/5767
Göttingen, Stadt	03 2 11 000	37 2*	3565/5711	Mahlerten	03 2 31 157	52 1*	3555/5780
12 Kreisfreie Stadt Hildesheim				Marienhagen	03 2 31 158	37 7	3547/5767
Hildesheim, Stadt	03 2 12 000	52 0*	3565/5780	Mehle	03 2 31 159	52 1*	3548/5776
31 Landkreis Alfeld (Leine)				Meimerhausen	03 2 31 160	37 7	3559/5757
Gemeinden nach dem Alphabet geordnet				Möllensen	03 2 31 161	37 9	3561/5771
Adenstedt	03 2 31 111	37 9*	3564/5763	Netze	03 2 31 162	37 9	3566/5761
Alfeld (Leine), Stadt ..	03 2 31 112	37 7	3556/5761	Neuhof	03 2 31 163	37 9	3570/5761
Almstedt	03 2 31 113	37 9	3566/5767	Nienstedt	03 2 31 164	37 9	3559/5772
Banteln	03 2 31 114	52 1*	3552/5771	Nordstemmen	03 2 31 165	52 1	3553/5781
Barfelde	03 2 31 115	52 1*	3557/5773	Ohlenrode	03 2 31 166	37 7	3568/5763
Betheln	03 2 31 116	52 1*	3555/5776	Petze	03 2 31 167	37 9	3564/5769
Breinum	03 2 31 117	37 9	3568/5767	Rheden	03 2 31 168	52 1*	3554/5770
Brüggen	03 2 31 118	37 7*	3553/5768	Röllinghausen	03 2 31 169	37 7	3557/5760
Burgstemmen	03 2 31 119	52 1	3553/5779	Rott	03 2 31 170	37 7	3549/5765
Capellenhagen	03 2 31 152	37 7	3544/5760	Sack	03 2 31 171	37 7	3560/5763
Dehnßen	03 2 31 120	37 7	3553/5766	Segeste	03 2 31 172	37 9	3565/5767
Deilmissen	03 2 31 121	52 1*	3555/5770	Sehlde	03 2 31 173	52 1	3548/5774
Deinsen	03 2 31 122	37 7	3549/5769	Sehlen	03 2 31 174	37 9	3567/5765
Dötzum	03 2 31 123	52 1*	3555/5772	Sellenstedt	03 2 31 175	37 9*	3564/5765
Duingen, Flecken	03 2 31 124	37 7	3548/5764	Sibbesse	03 2 31 176	37 9*	3562/5769
Dunsen	03 2 31 125	52 1*	3549/5771	Wallenstedt	03 2 31 177	52 1	3553/5771
Eberholzen	03 2 31 126	37 7*	3558/5769	Warzen	03 2 31 178	37 7	3554/5760
Eddinghausen	03 2 31 127	52 1	3555/5775	Westfeld	03 2 31 179	37 9*	3563/5768
Eime, Flecken	03 2 31 128	52 1	3549/5772	Wetteborn	03 2 31 180	37 7	3566/5753
Eimsen	03 2 31 129	37 7	3556/5764	Wettensen	03 2 31 181	37 7	3555/5765
Eitzum	03 2 31 130	37 9*	3558/5772	Winzenburg	03 2 31 182	37 7	3564/5756
Elze, Stadt	03 2 31 131	52 1	3550/5777	Wispenstein	03 2 31 183	37 7	3558/5758
Esbeck	03 2 31 132	52 1	3547/5772	Wöllersheim	03 2 31 184	37 9	3569/5762
Evensen	03 2 31 133	37 9	3569/5764	Woltershausen-Horns ..	03 2 31 185	37 9*	3565/5760
Everode	03 2 31 134	37 7	3562/5757	Wrisbergholzen	03 2 31 186	37 9*	3563/5766
Eyershausen	03 2 31 135	37 7	3567/5755	Gemeinden nach Samtgemeinden geordnet (ohne Nachweis der keiner Samtgemeinde zugeordneten Gemeinden)			
Föhrste	03 2 31 136	37 7	3557/5759	Brüggen	03 2 31		
Fölziehausen	03 2 31 137	37 7	3544/5762	Brüggen	03 2 31 118	37 7*	3553/5768
Freden (Leine)	03 2 31 138	37 7	3561/5755	Dötzum	03 2 31 123	52 1*	3555/5772
Gerzen	03 2 31 139	37 7	3555/5759	Heinum	03 2 31 145	52 1*	3557/5771
Grafelde	03 2 31 140	37 9*	3564/5766	Rheden	03 2 31 168	52 1*	3554/5770
Graste	03 2 31 141	37 9	3567/5760	Wallenstedt	03 2 31 177	52 1	3553/5771
Gronau (Leine), Stadt ..	03 2 31 142	52 1*	3553/5773	Duingen	03 2 31		
Harbarnsen	03 2 31 143	37 9	3565/5762	Capellenhagen	03 2 31 152	37 7	3544/5760
Haus Escherde	03 2 31 144	52 1*	3556/5776	Duingen, Flecken ...	03 2 31 124	37 7	3548/5764
Heinum	03 2 31 145	52 1*	3557/5771	Hoyershausen	03 2 31 149	37 7	3552/5765
Heyersum	03 2 31 146	52 1*	3556/5781	Lübbrechtsen	03 2 31 156	37 7	3550/5767
Hönze	03 2 31 147	37 9	3560/5771	Rott	03 2 31 170	37 7	3549/5765
Hörsum	03 2 31 148	37 7	3560/5760	Eime	03 2 31		
Hoyershausen	03 2 31 149	37 7	3552/5765	Deilmissen	03 2 31 121	52 1*	3547/5770
				Deinsen	03 2 31 122	37 7	3549/5769
				Dunsen	03 2 31 125	52 1*	3549/5771
				Eime, Flecken	03 2 31 128	52 1	3549/5772
				Freden (Leine)	03 2 31		
				Everode	03 2 31 134	37 7	3562/5757

1) Am 1.7.1964 in den Landkreis Göttingen eingegliedert (siehe 03 2 34). Die Statistische Kennziffer 03 2 11 000 wird vorerst beibehalten.

03 Niedersachsen

2 Reg.-Bez. Hildesheim

31 - 33

Gemeinde	Statistische Kennziffer	Nummer des Naturraumes	Koordinaten-schlüssel	Gemeinde	Statistische Kennziffer	Nummer des Naturraumes	Koordinaten-schlüssel
Eyershausen	03 2 31 135	37 7	3567/5755	Obernfeld	03 2 32 130	37 4	3585/5714
Freden (Leine)	03 2 31 138	37 7	3561/5755	Renshausen	03 2 32 131	37 4*	3576/5719
Meimerhausen	03 2 31 160	37 7	3559/5757	Rhumspringe	03 2 32 132	37 6	3589/5717
Ohlenrode	03 2 31 166	37 7	3568/5763	Rollshausen	03 2 32 133	37 4	3586/5716
Wetteborn	03 2 31 180	37 7	3566/5753	Rüdershausen	03 2 32 134	37 6*	3588/5717
Winzenburg	03 2 31 182	37 7	3564/5756	Seeburg	03 2 32 135	37 4	3579/5715
Gronau (Leine)	03 2 31			Seulingen	03 2 32 136	37 4*	3580/5712
Banteln	03 2 31 114	52 1*	3552/5771	Tiftlingerode	03 2 32 137	37 4	3586/5708
Barfelde	03 2 31 115	52 1*	3557/5773	Werxhausen	03 2 32 138	37 4*	3582/5709
Eitzum	03 2 31 130	37 9*	3558/5772	Westerode	03 2 32 139	37 4	3585/5710
Gronau (Leine), Stadt	03 2 31 142	52 1*	3553/5773	Wollbrandshausen	03 2 32 140	37 4	3580/5717
Lamspringe	03 2 31			33 Landkreis Einbeck			
Evenen	03 2 31 133	37 9	3569/5764	Amelsen	03 2 33 111	37 2*	3552/5745
Graste	03 2 31 141	37 9	3567/5760	Andershausen	03 2 33 112	37 6	3559/5746
Harbarnsen	03 2 31 143	37 9	3565/5762	Avendshausen	03 2 33 113	37 1*	3554/5746
Irmenseul	03 2 31 151	37 9*	3564/5761	Buensen	03 2 33 114	37 2	3561/5736
Lamspringe, Flecken	03 2 31 153	37 9*	3569/5759	Dassel, Stadt	03 2 33 115	37 1*	3547/5741
Netze	03 2 31 162	37 9	3566/5761	Dassensen	03 2 33 116	37 2*	3555/5739
Wöllersheim	03 2 31 184	37 9	3569/5762	Deitersen	03 2 33 117	37 2	3550/5743
Woltershausen-Hornsen	03 2 31 185	37 9*	3565/5760	Dörrigsen	03 2 33 118	37 2*	3559/5736
Osterholz (Leine)	03 2 31			Drüber	03 2 33 119	37 2	3564/5736
Burgstemmen	03 2 31 119	52 1	3553/5779	Edemissen	03 2 33 120	37 2	3559/5737
Eddinghausen	03 2 31 127	52 1	3555/5775	Ellensen	03 2 33 121	37 2	3550/5742
Haus Escherde	03 2 31 144	52 1*	3556/5776	Einbeck, Stadt	03 2 33 122	37 2*	3559/5743
Heyersum	03 2 31 146	52 1*	3556/5781	Ellensen	03 2 33 123	37 2*	3551/5741
Sibbesse	03 2 31			Hilwartshausen	03 2 33 124	37 1	3549/5738
Almstedt	03 2 31 113	37 9	3566/5767	Hollenstedt	03 2 33 125	37 2*	3565/5734
Eberholzen	03 2 31 126	37 7*	3558/5769	Holtensen	03 2 33 126	37 2	3555/5742
Möllensen	03 2 31 161	37 9	3561/5771	Hoppensen	03 2 33 127	37 2*	3552/5740
Nienstedt	03 2 31 164	37 9	3559/5772	Hullersen	03 2 33 128	37 2	3556/5742
Petze	03 2 31 167	37 9	3564/5769	Hunnesrück	03 2 33 129	37 2*	3548/5744
Segeste	03 2 31 172	37 9	3565/5767	Iber	03 2 33 130	37 2*	3560/5734
Sellenstedt	03 2 31 175	37 9*	3564/5765	Immensen	03 2 33 131	37 2	3561/5739
Sibbesse	03 2 31 176	37 9*	3562/5769	Kohnsen	03 2 33 132	37 2*	3556/5744
Westfeld	03 2 31 179	37 9*	3563/5768	Krimmensen	03 2 33 133	37 2*	3550/5741
32 Landkreis Duderstadt				Kuventhal	03 2 33 134	37 6*	3558/5746
Bernshausen	03 2 32 111	37 4	3581/5715	Lauenberg	03 2 33 135	37 1*	3552/5737
Bilshausen	03 2 32 112	37 4*	3580/5722	Lüthorst	03 2 33 136	37 1*	3549/5746
Bodensee	03 2 32 113	37 4	3578/5719	Mackensen	03 2 33 137	37 1*	3545/5743
Breitenberg	03 2 32 114	37 4*	3589/5713	Markoldendorf, Flecken	03 2 33 138	37 2	3553/5742
Brochthausen	03 2 32 115	37 6	3594/5713	Negenborn	03 2 33 139	37 6*	3563/5744
Desingerode	03 2 32 116	37 4	3582/5710	Odagen	03 2 33 140	37 2	3560/5739
Duderstadt, Stadt	03 2 32 117	37 4	3587/5709	Portenhagen	03 2 33 141	37 1*	3551/5747
Esplingerode	03 2 32 118	37 4	3583/5711	Rengershausen	03 2 33 142	37 1	3553/5747
Fuhrbach	03 2 32 119	37 6*	3593/5711	Rotenkirchen	03 2 33 143	37 2*	3556/5737
Gerblingerode	03 2 32 120	37 4	3588/5707	Salzderhelden, Flecken	03 2 33 144	37 2*	3562/5741
Germershausen	03 2 32 121	37 4	3582/5715	Sievershausen	03 2 33 145	37 0	3545/5737
Gieboldehausen	03 2 32 122	37 6*	3584/5720	Stöckheim	03 2 33 146	37 2	3564/5735
Hilkerode	03 2 32 123	37 6	3591/5714	Strodthagen	03 2 33 147	37 2	3561/5737
Immingerode	03 2 32 124	37 4	3585/5706	Sülbeck	03 2 33 148	37 2	3563/5738
Krebeck	03 2 32 125	37 4*	3578/5717	Vardeilsen	03 2 33 149	37 2*	3554/5744
Langenhagen	03 2 32 126	37 6*	3591/5712	Volksen	03 2 33 150	37 6*	3564/5743
Lindau	03 2 32 127	37 6*	3578/5725	Wellersen	03 2 33 151	37 2	3553/5740
Mingerode	03 2 32 128	37 4	3586/5712	Gemeindefreies Gebiet			
Nesselröden	03 2 32 129	37 4*	3582/5707	Solling (Landkreis Einbeck)	03 2 33 511	37 0	3549/5734

Gemeinde	Statistische Kennziffer	Nummer des Naturraumes	Koordinatenschlüssel	Gemeinde	Statistische Kennziffer	Nummer des Naturraumes	Koordinatenschlüssel
34 Landkreis Göttingen				35 Landkreis Hildesheim-Marienburg			
				Gemeinden nach dem Alphabet geordnet			
Angerstein	03 2 34 111	37 2*	3565/5720	Roringen	03 2 34 172	37 3	3570/5714
Atzenhausen	03 2 34 112	37 1*	3556/5698	Rosdorf	03 2 34 173	37 2	3562/5708
Ballenhausen	03 2 34 113	37 2*	3565/5702	Sattenhausen	03 2 34 174	37 5	3576/5708
Beienrode	03 2 34 114	37 5	3577/5704	Settmarshausen	03 2 34 175	37 1	3557/5708
Benniehausen	03 2 34 115	37 3*	3573/5706	Sieboldshausen	03 2 34 176	37 2	3561/5704
Bischhausen	03 2 34 116	37 5	3575/5702	Spanbeck	03 2 34 177	37 3	3572/5720
Bösinghausen	03 2 34 117	37 3	3574/5715	Stockhausen	03 2 34 178	37 2	3564/5703
Bovenden, Flecken	03 2 34 118	37 2*	3564/5717	Volkerode	03 2 34 179	37 1*	3559/5704
Bremke	03 2 34 119	37 5*	3572/5702	Waake	03 2 34 180	37 3	3573/5714
Dahlenrode	03 2 34 120	37 1	3558/5699	Weißeborn	03 2 34 182	37 5	3578/5701
Deiderode	03 2 34 121	37 1	3560/5699	Wöllmarshausen	03 2 34 183	37 5	3575/5706
Deppoldshausen	03 2 34 122	37 3	3567/5717				
Diemarden	03 2 34 123	37 2*	3567/5706				
Dramfeld	03 2 34 124	37 2*	3561/5702	Achtum-Uppen	03 2 35 111	52 0	3569/5780
Ebergötzen	03 2 34 125	37 4*	3576/5715	Adlum	03 2 35 112	52 0	3573/5787
Eddigehausen	03 2 34 126	37 2*	3566/5718	Ahrbergen	03 2 35 113	52 0*	3560/5788
Elkershausen	03 2 34 127	37 2	3562/5699	Ahstedt	03 2 35 114	52 0	3576/5786
Elliehausen	03 2 34 128	37 2*	3560/5713	Algermissen	03 2 35 115	52 0	3567/5792
Emmenhausen	03 2 34 129	37 1	3557/5717	Asel	03 2 35 116	52 0	3566/5785
Esebeck	03 2 34 130	37 1	3558/5714	Bad Salzdetfurth, Stadt	03 2 35 196	37 9	3569/5771
Etzenborn	03 2 34 131	37 5	3580/5703	Barienrode	03 2 35 117	37 9	3565/5776
Falkenhagen	03 2 34 132	37 5*	3576/5710	Barnen	03 2 35 118	52 1	3556/5786
Friedland	03 2 34 133	37 2	3563/5698	Bavenstedt	03 2 35 119	52 0	3568/5783
Gelliehausen	03 2 34 135	37 5*	3573/5705	Bettmar	03 2 35 120	52 0	3571/5783
Gladebeck	03 2 34 136	37 2*	3559/5721	Bettrum	03 2 35 121	52 0	3580/5783
Göttingen, Stadt ¹⁾	03 2 11 000 ¹⁾	37 2*	3565/5711	Bilderlahe	03 2 35 122	37 9	3577/5751
Groß Ellershausen	03 2 34 138	37 2*	3560/5710	Bledeln	03 2 35 123	52 0	3563/5793
Groß Lengden	03 2 34 139	37 3*	3571/5708	Bockenem, Stadt	03 2 35 124	37 9	3578/5764
Groß Schleen	03 2 34 140	37 2*	3564/5700	Bodenburg, Flecken	03 2 35 125	37 9	3569/5766
Harste	03 2 34 141	37 2*	3559/5719	Bönnien	03 2 35 126	37 9	3576/5765
Hetjershausen	03 2 34 143	37 1	3559/5711	Bolzum	03 2 35 127	52 0	3565/5796
Holtensen	03 2 34 144	37 2	3561/5716	Borsum	03 2 35 128	52 0	3569/5786
Holzerode	03 2 34 145	37 3	3574/5718	Bültum	03 2 35 129	37 9	3573/5766
Ischenrode	03 2 34 146	37 5*	3571/5700	Derneburg	03 2 35 130	37 9	3578/5774
Kerstlingerode	03 2 34 147	37 5	3576/5704	Detfurth	03 2 35 131	37 9	3570/5772
Klein Lengden	03 2 34 148	37 3	3569/5707	Diekhöfen	03 2 35 132	37 9	3564/5774
Klein Schleen	03 2 34 149	37 2	3562/5701	Dingelbe	03 2 35 133	52 0*	3578/5783
Klein Wiershausen	03 2 34 150	37 1	3556/5708	Dinklar	03 2 35 134	52 0	3573/5782
Knutbühren	03 2 34 151	37 1	3556/5712	Egenstedt	03 2 35 135	37 9	3568/5775
Landolfshausen	03 2 34 152	37 4*	3576/5712	Einum	03 2 35 136	52 0	3569/5782
Lemshausen	03 2 34 153	37 2*	3560/5705	Emmerke	03 2 35 137	52 1*	3559/5782
Lengden	03 2 34 154	37 2*	3560/5717	Farmsen	03 2 35 138	52 0	3575/5782
Lichtenhagen	03 2 34 155	37 3	3569/5699	Feldbergen	03 2 35 139	52 0	3579/5786
Ludolfshausen	03 2 34 156	37 3	3568/5699	Garmissen-Garbolzum	03 2 35 140	52 0	3576/5787
Mackenrode	03 2 34 157	37 3	3574/5711	Giften	03 2 35 141	52 1	3557/5787
Mengershausen	03 2 34 158	37 2*	3560/5706	Gleidingen	03 2 35 142	52 0*	3558/5794
Mollenfelde	03 2 34 159	37 1*	3558/5697	Gödringen	03 2 35 143	52 0	3561/5790
Niedergandern	03 2 34 160	37 2	3564/5695	Grasdorf	03 2 35 144	37 9*	3580/5776
Niedernjessa	03 2 34 161	37 2	3564/5705	Groß Dungen	03 2 35 145	37 9	3570/5774
Oberbillingshausen	03 2 34 163	37 3	3571/5718	Groß Escherde	03 2 35 146	52 1*	3558/5780
Obernjessa	03 2 34 164	37 2	3563/5703	Groß Förste	03 2 35 147	52 0	3562/5787
Parsen	03 2 34 165	37 2	3562/5720	Groß Giesen	03 2 35 148	37 9*	3561/5785
Potzwenden	03 2 34 166	37 3	3575/5710	Groß Himstedt	03 2 35 149	52 0	3582/5785
Reckershausen	03 2 34 167	37 2	3565/5697	Groß Ilde	03 2 35 150	37 9	3572/5764
Reiffenhausen	03 2 34 168	37 2*	3567/5697	Groß Lobke	03 2 35 151	52 0	3569/5793
Reinhausen	03 2 34 169	37 2*	3568/5704	Groß Rhüden	03 2 35 152	37 9	3577/5757
Reyershausen	03 2 34 170	37 3	3568/5719	Hackenstedt	03 2 35 153	37 9	3576/5772
Rittmarshausen	03 2 34 171	37 5	3576/5705	Harsum	03 2 35 154	52 0	3566/5787

1) Bis 1.7.1964 Kreisfreie Stadt. Die statistische Kennziffer 03 2 11 000 wird vorerst beibehalten.

03 Niedersachsen

2 Reg.-Bez. Hildesheim

35, 36

Gemeinde	Statistische Kennziffer	Nummer des Naturraumes	Koordinatenschlüssel	Gemeinde	Statistische Kennziffer	Nummer des Naturraumes	Koordinatenschlüssel
Hary	03 2 35 155	37 9	3576/5764	Wöhle	03 2 35 216	52 0*	3578/5780
Hasede	03 2 35 156	52 0	3563/5785	Wohlenhausen	03 2 35 217	37 9	3575/5759
Heersum	03 2 35 157	37 9	3576/5775	Gemeinden nach Samtgemeinden geordnet (ohne Nachweis der keiner Samtgemeinde zugeordneten Gemeinden)			
Heinde	03 2 35 158	37 9	3571/5775	Dünen	03 2 35		
Heisede	03 2 35 159	52 0*	3558/5792	Egenstedt	03 2 35 135	37 9	3568/5775
Henneckenrode	03 2 35 160	37 9	3578/5770	Groß Dünen	03 2 35 145	37 9	3570/5774
Himmelstür.	03 2 35 161	37 9	3562/5781	Hockeln	03 2 35 162	37 9	3574/5774
Hockeln	03 2 35 162	37 9	3574/5774	Klein Dünen	03 2 35 171	37 9	3571/5774
Hönnersum	03 2 35 163	52 0	3569/5784	Marienburg	03 2 35 183	37 9	3568/5776
Hoheneggelsen	03 2 35 164	52 0	3581/5787	Wesseln	03 2 35 214	37 9	3571/5773
Holle	03 2 35 165	37 9	3580/5773				
Hotteln	03 2 35 166	52 0	3562/5792				
Hüddessum	03 2 35 167	52 0	3571/5786				
Ingeln	03 2 35 168	52 0	3562/5794				
Itzum	03 2 35 169	37 9	3568/5776				
Kemme	03 2 35 170	52 0	3574/5783				
Klein Dünen	03 2 35 171	37 9	3571/5774				
Klein Escherde	03 2 35 172	52 1*	3557/5781				
Klein Förste	03 2 35 173	52 0	3563/5787				
Klein Giesen	03 2 35 174	37 9*	3562/5785				
Klein Himstedt	03 2 35 175	52 0	3582/5784				
Klein Ilde	03 2 35 176	37 9	3571/5765				
Königsdahlum	03 2 35 177	37 9	3576/5761				
Lechstedt	03 2 35 178	37 9	3570/5776				
Listringen	03 2 35 179	37 9	3573/5775				
Lühnde	03 2 35 180	52 0	3565/5794				
Luttrum	03 2 35 181	52 0*	3581/5778				
Machsum	03 2 35 182	52 0	3571/5785				
Marienburg	03 2 35 183	37 9	3568/5776				
Marienrode	03 2 35 184	37 9	3563/5776				
Mechtrshausen	03 2 35 185	37 9	3567/5754				
Mölme	03 2 35 186	52 0	3579/5788				
Nette	03 2 35 187	37 9	3575/5767				
Nettlingen	03 2 35 188	52 0*	3579/5782				
Ochtersum	03 2 35 189	37 9	3565/5778				
Oedelum	03 2 35 190	52 0	3577/5789				
Oesselse	03 2 35 191	52 0	3560/5795				
Östrum	03 2 35 192	37 9	3569/5767				
Ottbergen	03 2 35 193	52 0*	3574/5780				
Rautenberg	03 2 35 194	52 0	3571/5788				
Ruthe	03 2 35 195	52 1	3557/5791				
Sarstedt, Stadt	03 2 35 197	52 1*	3559/5789				
Schellerten	03 2 35 198	52 0	3576/5784				
Sillium	03 2 35 199	37 9	3580/5771				
Söder	03 2 35 200	37 9	3575/5770				
Söhlde	03 2 35 201	52 0	3584/5785				
Söhre	03 2 35 202	37 9	3566/5775				
Sorsum	03 2 35 203	52 1*	3560/5780				
Sottrum	03 2 35 204	37 9	3579/5772				
Steinbrück	03 2 35 205	52 0	3583/5788				
Störy	03 2 35 206	37 9	3575/5764				
Ummeln	03 2 35 207	52 0	3567/5795				
Upstedt	03 2 35 208	37 9	3574/5767				
Wärzum	03 2 35 209	52 0	3567/5794				
Wehmingen	03 2 35 210	52 0	3564/5797				
Wehrstedt	03 2 35 211	37 9	3570/5768				
Wendhausen	03 2 35 212	52 0*	3573/5778				
Werder	03 2 35 213	37 9	3577/5768				
Wesseln	03 2 35 214	37 9	3571/5773				
Wirringen	03 2 35 215	52 0	3563/5797				

36 Landkreis Holzminden

Arholzen	03 2 36 111	37 1	3539/5748
Bessingen	03 2 36 112	37 7	3534/5775
Bevern, Flecken	03 2 36 113	37 1*	3534/5747
Bisperode	03 2 36 114	37 7	3534/5773
Bodenwerder, Stadt	03 2 36 115	36 8*	3535/5760
Boffzen	03 2 36 116	36 7*	3526/5735
Braak	03 2 36 117	37 1	3542/5746
Breitenkamp	03 2 36 118	37 1	3537/5757
Bremke	03 2 36 119	37 7	3538/5767
Brökeln	03 2 36 120	36 5	3532/5758
Brunkensen	03 2 36 121	37 7	3552/5762
Buchhagen	03 2 36 122	37 7*	3537/5760
Coppengrave	03 2 36 123	37 7	3549/5761
Daspe	03 2 36 124	36 8*	3532/5762
Deensen	03 2 36 125	37 1*	3540/5748
Denkieshausen.	03 2 36 126	37 1	3546/5746
Derental	03 2 36 127	37 0	3529/5729
Dielmissen	03 2 36 128	37 7	3541/5759
Dölme	03 2 36 129	36 8*	3531/5755
Dohnsen	03 2 36 130	37 7	3539/5764
Eimen	03 2 36 131	37 7	3553/5749
Emmerborn	03 2 36 132	37 1	3546/5747
Eschershausen, Stadt	03 2 36 133	37 7*	3544/5755
Fürstenberg	03 2 36 135	37 0*	3527/5733
Glesse	03 2 36 136	36 5*	3525/5756
Golmbach	03 2 36 137	37 1	3537/5752
Grave	03 2 36 138	36 8*	3531/5753
Grünenplan	03 2 36 139	37 7	3550/5758
Halle	03 2 36 140	37 7	3438/5760
Harderode	03 2 36 141	37 7	3537/5768
Hehlen	03 2 36 142	36 8*	3532/5761
Heinade	03 2 36 143	37 1	3543/5745
Heinrichshagen	03 2 36 144	37 1	3538/5756
Hellental	03 2 36 145	37 0	3542/5742
Heyen	03 2 36 146	37 7	3535/5764
Hohe	03 2 36 147	36 5	3531/5757
Hohenbüchen	03 2 36 148	37 7	3552/5759
Holenberg	03 2 36 149	37 1	3540/5753
Holzen	03 2 36 150	37 7	3546/5756
Holzminden, Stadt 1)	03 2 36 151	36 7*	3531/5744
Hunzen	03 2 36 152	37 7	3540/5761
Kemnade	03 2 36 153	36 8*	3535/5761
Kirchbrak	03 2 36 154	37 7*	3539/5758

1) Selbständige Stadt im Sinne der Niedersächsischen Gemeindeordnung.

1) Selbständige Stadt im Sinne der Niedersächsischen Gemeindeordnung.

38 - 40

1) Selbständige Stadt im Sinne der Niedersächsischen Gemeindeordnung.

Gemeinde	Statistische Kennziffer	Nummer des Naturraumes	Koordinaten-schlüssel	Gemeinde	Statistische Kennziffer	Nummer des Naturraumes	Koordinaten-schlüssel
Hämelerswald	03 2 40 133	62 3*	3576/5803	Oberg-Münstedt	03 2 40		
Hohenhameln	03 2 40 135	52 0	3573/5792	Münstedt	03 2 40 144	52 0	3588/5792
Klein Ilsede	03 2 40 138	52 0*	3584/5796	Oberg	03 2 40 146	52 0	3586/5792
Klein Lafferde	03 2 40 139	52 0	3589/5789	Stederdorf-Wendesse	03 2 40		
Lengede	03 2 40 141	52 0	3589/5787	Stederdorf	03 2 40 160	62 3	3585/5803
Mehrum	03 2 40 142	52 0*	3575/5797	Wendesse	03 2 40 165	62 3	3584/5805
Mödesse	03 2 40 143	62 3	3588/5805	Wipshausen	03 2 40		
Münstedt	03 2 40 144	52 0	3588/5792	Rietze	03 2 40 153	62 6*	3591/5809
Oberg	03 2 40 146	52 0	3586/5792	Rüper	03 2 40 156	62 3	3592/5802
Oedesse	03 2 40 147	62 3	3584/5807	Wense	03 2 40 166	62 3	3593/5804
Ölsburg	03 2 40 148	52 0	3583/5793	Wipshausen	03 2 40 167	62 3*	3592/5807
Ohlum	03 2 40 149	52 0	3573/5794				
Ohof	03 2 40 150	62 6	3589/5814				
Peine, Stadt 1)	03 2 40 151	62 3*	3584/5799				
Plockhorst	03 2 40 152	62 3*	3588/5812				
Rietze	03 2 40 153	62 6*	3591/5809				
Rötzum	03 2 40 154	52 0	3573/5796				
Rosenthal	03 2 40 155	52 0	3580/5797				
Rüper	03 2 40 156	62 3	3592/5802				
Schmedenstedt	03 2 40 157	62 3*	3588/5795				
Schwicheldt	03 2 40 158	52 0	3579/5798				
Solschen	03 2 40 132	52 0	3579/5794				
Soßmar	03 2 40 159	52 0	3573/5790				
Stederdorf	03 2 40 160	62 3	3585/5803				
Stedum	03 2 40 161	52 0	3576/5794				
Vöhrum	03 2 40 162	62 3	3581/5802				
Voigtholz-Ahlemissen	03 2 40 163	62 3	3590/5807				
Wehnsen	03 2 40 164	62 3	3586/5811				
Wendesse	03 2 40 165	62 3	3584/5805				
Wense	03 2 40 166	62 3	3593/5804				
Wipshausen	03 2 40 167	62 3*	3592/5807				
Woltorf	03 2 40 168	62 3	3590/5798				
Gemeinden nach Samtgemeinden geordnet (ohne Nachweis der keiner Samtgemeinde zugeordneten Gemeinden)							
Edemissen	03 2 40						
Alvesse	03 2 40 113	62 3*	3590/5809				
Blumenhagen	03 2 40 117	62 3	3588/5806				
Edemissen	03 2 40 123	62 3	3586/5807				
Mödesse	03 2 40 143	62 3	3588/5805				
Voigtholz-Ahlemissen	03 2 40 163	62 3	3590/5807				
Eltze	03 2 40						
Dedenhausen	03 2 40 120	62 3	3584/5812				
Eickenrode	03 2 40 124	62 3*	3589/5812				
Eltze	03 2 40 126	62 6*	3586/5814				
Ohof	03 2 40 150	62 6	3589/5814				
Plockhorst	03 2 40 152	62 3*	3588/5812				
Wehnsen	03 2 40 164	62 3	3586/5811				
Hohenhameln	03 2 40						
Bierbergen	03 2 40 116	52 0	3576/5791				
Bründeln	03 2 40 118	52 0	3569/5790				
Hohenhameln	03 2 40 135	52 0	3573/5792				
Ohlum	03 2 40 149	52 0	3573/5794				
Rötzum	03 2 40 154	52 0	3573/5796				
Lafferde	03 2 40						
Groß Lafferde	03 2 40 131	52 0	3585/5789				
Klein Lafferde	03 2 40 139	52 0	3589/5789				

41 Landkreis Zellerfeld

Altenau, Bergstadt	03 2 41 111	38 1	3600/5742
Bad Grund (Harz), Bergstadt	03 2 41 114	38 0	3585/5742
Buntenbock	03 2 41 112	38 0	3591/5738
Clausthal-Zellerfeld, Bergstadt	03 2 41 113	38 0	3593/5743
Hahnenklee-Bockswiese (Oberharz)	03 2 41 115	38 0	3592/5748
Lautenthal, Bergstadt	03 2 41 116	38 0	3589/5749
Lerbach	03 2 41 117	38 0	3590/5736
Lonau	03 2 41 118	38 1	3594/5729
Riefensbeck-Kam-schlacken	03 2 41 119	38 1	3595/5736
Sankt Andreasberg, Bergstadt	03 2 41 120	38 1	3605/5732
Schulenberg im Oberharz	03 2 41 121	38 1*	3597/5745
Sieber	03 2 41 122	38 1	3599/5730
Wildemann, Bergstadt	03 2 41 123	38 0	3588/5744
Gemeindefreies Gebiet Harz (Landkreis Zellerfeld)	03 2 41 511	38 1*	3600/5735

3 Reg.-Bez. Lüneburg

11 Kreisfreie Stadt Celle

Celle, Stadt	03 3 11 000	62 6*	3573/5833
--------------	-------------	-------	-----------

12 Kreisfreie Stadt Lüneburg

Lüneburg, Stadt	03 3 12 000	64 4*	3594/5903
-----------------	-------------	-------	-----------

13 Kreisfreie Stadt Wolfsburg

Wolfsburg, Stadt	03 3 13 000	62 4*	4413/5811
------------------	-------------	-------	-----------

31 Landkreis Burgdorf

Gemeinden nach dem Alphabet geordnet

Abbensen	03 3 31 111	62 2	3542/5826
Ahlten	03 3 31 112	52 0*	3562/5804

1) Selbständige Stadt im Sinne der Niedersächsischen Gemeindeordnung.

03 Niedersachsen
3 Reg.-Bez. Lüneburg
31, 32

Gemeinde	Statistische Kennziffer	Nummer des Naturraumes	Koordinaten-schlüssel	Gemeinde	Statistische Kennziffer	Nummer des Naturraumes	Koordinaten-schlüssel
Aligse	03 3 31 113	62 3*	3566/5808	Scherenbostel	03 3 31 169	62 2	3549/5821
Altmerdingsen	03 3 31 114	62 3*	3577/5815	Schillerslage	03 3 31 170	62 3*	3566/5815
Altwarmbüchen	03 3 31 115	62 2	3559/5812	Schwüblingsen	03 3 31 171	62 3	3578/5809
Arpke	03 3 31 116	62 3	3575/5807	Sehnde	03 3 31 172	52 0	3566/5798
Beinhorn	03 3 31 117	62 2	3564/5813	Sievershausen	03 3 31 173	62 3	3577/5805
Bennemühlen	03 3 31 118	62 7*	3549/5827	Sorgensen	03 3 31 174	62 3	3570/5815
Berkhof	03 3 31 119	62 7	3549/5830	Steinwedel	03 3 31 175	62 3*	3567/5809
Bilm	03 3 31 120	52 0	3562/5801	Thönse	03 3 31 176	62 2	3561/5818
Bissendorf	03 3 31 121	62 2*	3551/5822	Uetze	03 3 31 177	62 6*	3582/5815
Brelingen	03 3 31 122	62 2	3546/5825	Weferlingsen	03 3 31 178	62 3*	3571/5817
Burgdorf, Stadt	03 3 31 123	62 3	3569/5813	Wennebostel	03 3 31 179	62 2*	3551/5823
Dachtmissen	03 3 31 124	62 3*	3571/5815	Wettmar	03 3 31 180	62 2*	3563/5820
Dolgen	03 3 31 125	52 0*	3572/5799				
Dollbergen	03 3 31 126	62 3	3581/5809	Gemeinden nach Samtgemeinden geordnet (ohne Nachweis der keiner Samtgemeinde zugeordneten Gemeinden)			
Duden-Rodenbostel ..	03 3 31 127	62 2*	3543/5827	Elze-Bennemühlen ...	03 3 31		
Elze	03 3 31 128	62 7	3550/5828	Bennemühlen	03 3 31 118	62 7*	3549/5827
Engensen	03 3 31 129	62 2*	3564/5819	Berkhof	03 3 31 119	62 7	3549/5830
Evern	03 3 31 130	52 0	3570/5799	Elze	03 3 31 128	62 7	3550/5828
Fuhrberg	03 3 31 131	62 7	3558/5826	Meitze	03 3 31 155	62 7	3551/5826
Gailhof	03 3 31 132	62 7	3552/5825	Oegenbostel	03 3 31 160	62 2*	3547/5828
Gretenberg	03 3 31 133	52 0	3567/5797				
Großburgwedel	03 3 31 134	62 2*	3558/5818	Großburgwedel	03 3 31		
Hänigsen	03 3 31 135	62 6*	3575/5817	Großburgwedel	03 3 31 134	62 2*	3558/5818
Haimar	03 3 31 136	52 0*	3572/5798	Oldhorst	03 3 31 162	62 2	3562/5817
Harber	03 3 31 137	52 0	3572/5793				
Heeßel	03 3 31 138	62 3*	3566/5813	Hänigsen	03 3 31		
Hellendorf	03 3 31 139	62 2*	3549/5826	Altmerdingsen	03 3 31 114	62 3*	3577/5815
Höver	03 3 31 140	52 0	3561/5802	Hänigsen	03 3 31 135	62 6*	3575/5817
Hülptingsen	03 3 31 141	62 3	3570/5813	Obershagen	03 3 31 159	62 6	3572/5819
Iten	03 3 31 142	52 0	3563/5802				
Immensen	03 3 31 143	62 3*	3572/5808	Isernhagen	03 3 31		
Isernhagen, Farster Bauerschaft	03 3 31 144	62 2	3557/5816	Isernhagen, Farster Bauerschaft	03 3 31 144	62 2	3557/5816
Isernhagen, Hohenhorster Bauerschaft	03 3 31 145	62 2*	3555/5817	Isernhagen, Hohenhorster Bauerschaft ...	03 3 31 145	62 2*	3555/5817
Isernhagen, Kircher Bauerschaft	03 3 31 146	62 2	3556/5815	Isernhagen, Kircher Bauerschaft	03 3 31 146	62 2	3556/5815
Isernhagen, Niederhäger Bauerschaft	03 3 31 147	62 2	3554/5814	Isernhagen, Niederhäger Bauerschaft	03 3 31 147	62 2	3554/5814
Katensen	03 3 31 148	62 3	3579/5812				
Kirchhorst	03 3 31 149	62 2	3561/5813	Kirchwarmbüchen	03 3 31		
Kleinburgwedel	03 3 31 150	62 2*	3560/5820	Altwarmbüchen	03 3 31 115	62 2	3559/5812
Klein Lobke	03 3 31 151	52 0	3569/5795	Kirchhorst	03 3 31 149	62 2	3561/5813
Kolshorn	03 3 31 152	62 3*	3565/5810	Neuwarmbüchen	03 3 31 158	62 2	3561/5815
Landwehr	03 3 31 153	62 3	3580/5802				
Lehrte, Stadt ¹⁾	03 3 31 154	62 3*	3567/5805	Mellendorf	03 3 31		
Meitze	03 3 31 155	62 7	3551/5826	Gailhof	03 3 31 132	62 7	3552/5825
Mellendorf	03 3 31 156	62 2*	3549/5824	Mellendorf	03 3 31 156	62 2*	3549/5824
Negenborn	03 3 31 157	62 2	3543/5825				
Neuwarmbüchen	03 3 31 158	62 2	3561/5815				
Obershagen	03 3 31 159	62 6	3572/5819				
Oegenbostel	03 3 31 160	62 2*	3547/5828				
Oelerse	03 3 31 161	62 3	3580/5807				
Oldhorst	03 3 31 162	62 2	3562/5817				
Otze	03 3 31 163	62 3*	3569/5818				
Ramlingen-Ehlershausen ..	03 3 31 164	62 2*	3568/5820				
Resse	03 3 31 165	62 2	3543/5819				
Rethmar	03 3 31 166	52 0	3569/5799				
Röddensen	03 3 31 167	62 3*	3567/5810				
Röhrse	03 3 31 168	62 3	3580/5804				

32 Landkreis Celle

Gemeinden nach dem Alphabet geordnet

Adelheidsdorf	03 3 32 111	62 7*	3572/5826
Ahnsbeck	03 3 32 112	64 1*	3587/5832
Altencelle	03 3 32 113	62 6	3576/5831
Altenhagen	03 3 32 114	64 1*	3575/5834
Bannetze	03 3 32 116	62 7	3555/5839
Bargfeld	03 3 32 117	64 1	3591/5842

1) Selbständige Stadt im Sinne der Niedersächsischen Gemeindeordnung.

Gemeinde	Statistische Kennziffer	Nummer des Naturraumes	Koordinatenschlüssel	Gemeinde	Statistische Kennziffer	Nummer des Naturraumes	Koordinatenschlüssel
Baven	03 3 32 118	64 1	3573/5858	Rebberlah	03 3 32 180	64 1	3579/5846
Beckedorf	03 3 32 119	64 1	3571/5854	Scharnhorst	03 3 32 182	64 1	3586/5844
Becklingen	03 3 32 120	64 1	3561/5860	Scheuen	03 3 32 183	64 1	3573/5839
Beedenbostel	03 3 32 121	64 1	3585/5835	Schmarbeck	03 3 32 184	64 1	3581/5864
Belsen	03 3 32 122	64 1	3563/5851	Spechtshorn	03 3 32 185	64 1	3594/5830
Bergen, Stadt	03 3 32 123	64 1	3565/5853	Starkshorn	03 3 32 186	64 1	3581/5849
Bleckmar	03 3 32 124	64 1	3563/5856	Stedden	03 3 32 187	62 7	3565/5837
Bockelskamp	03 3 32 125	62 6	3578/5828	Südwinzen	03 3 32 188	62 7	3561/5838
Bonstorf	03 3 32 126	64 1	3571/5859	Sülze	03 3 32 189	64 1	3570/5849
Bostel	03 3 32 127	64 1*	3577/5835	Thören	03 3 32 190	62 7	3551/5838
Bröckel	03 3 32 129	62 6	3583/5822	Ummern	03 3 32 191	64 1	3597/5830
Bunkenburg	03 3 32 130	64 1	3589/5834	Unterlüß	03 3 32 192	64 0*	3587/5857
Dalle	03 3 32 132	64 1*	3588/5851	Walle	03 3 32 194	64 1	3562/5845
Diesten	03 3 32 133	64 1	3570/5851	Wardböhmen	03 3 32 195	64 1	3562/5858
Dohnsen	03 3 32 134	64 1	3569/5855	Wathlingen	03 3 32 196	62 6	3579/5824
Eicklingen	03 3 32 135	62 6	3580/5825	Weesen	03 3 32 197	64 1	3576/5856
Eldingen	03 3 32 135	64 1	3591/5840	Westerelle	03 3 32 198	62 7*	3573/5831
Endeholz	03 3 32 136	64 1*	3589/5844	Weyhausen	03 3 32 199	64 0	3594/5852
Eschede	03 3 32 137	64 1	3583/5845	Wieckenberg	03 3 32 200	62 7	3557/5834
Eversen	03 3 32 138	64 1	3571/5848	Wienhausen	03 3 32 202	62 6	3581/5828
Garßen	03 3 32 139	64 1*	3577/5837	Wietze	03 3 32 203	62 7	3556/5836
Gockenholz	03 3 32 140	64 1*	3583/5835	Winsen (Aller)	03 3 32 204	62 7*	3561/5839
Grebshorn	03 3 32 208	64 1	3593/5836	Wohlenrode	03 3 32 205	64 1	3591/5837
Groß Hehlen	03 3 32 142	64 1*	3572/5836	Wolthausen	03 3 32 206	62 7*	3566/5841
Großmoor	03 3 32 143	62 7	3569/5825	Gemeindefreie Gebiete			
Habighorst	03 3 32 144	64 1	3583/5843	Faßberg, gemeindefreier			
Hagen	03 3 32 145	64 1	3566/5856	Bezirk	03 3 32 511	64 1	3579/5864
Hahnenhorn	03 3 32 207	64 1	3595/5825	Lohheide, gemeindefreier			
Hambühren	03 3 32 146	62 7	3567/5834	Bezirk	03 3 32 512	64 1	3560/5852
Hassel	03 3 32 147	64 1	3567/5845	Gemeinden nach Samtgemeinden geordnet (ohne Nachweis der keiner Samtgemeinde zugeordneten Gemeinden)			
Heese	03 3 32 148	64 1	3589/5842	Eschede	03 3 32		
Helmerkamp	03 3 32 149	64 1*	3590/5830	Dalle	03 3 32 132	64 1*	3588/5851
Hermannsburg	03 3 32 150	64 1	3573/5856	Eschede	03 3 32 137	64 1	3583/5845
Höfer	03 3 32 151	64 1	3585/5839	Rebberlah	03 3 32 180	64 1	3579/5846
Hohne	03 3 32 152	64 1	3560/5852	Starkshorn	03 3 32 186	64 1	3581/5849
Hohnebostel	03 3 32 153	62 6	3588/5823	Weyhausen	03 3 32 199	64 0	3594/5852
Hohnhorst	03 3 32 154	64 1	3590/5837	Hohne			
Hornbostel	03 3 32 155	62 7	3557/5838	Hahnenhorn	03 3 32 207	64 1	3595/5825
Hustedt	03 3 32 156	64 1	3570/5841	Helmerkamp	03 3 32 149	64 1*	3590/5830
Jarnsen	03 3 32 157	64 1	3587/5835	Hohne	03 3 32 152	64 1	3560/5852
Jeversen	03 3 32 158	62 7	3552/5836	Spechtshorn	03 3 32 185	64 1	3594/5830
Kragen	03 3 32 160	64 1	3587/5843	Lachendorf			
Lachendorf	03 3 32 161	62 6*	3584/5833	Ahnsbeck	03 3 32 112	64 1*	3587/5832
Lachrehausen	03 3 32 162	62 6	3577/5833	Gockenholz	03 3 32 140	64 1*	3583/5835
Langlingen	03 3 32 163	62 6*	3587/5826	Lachendorf	03 3 32 161	62 6*	3584/5833
Luttern	03 3 32 164	64 1	3588/5838	33 Landkreis Fallingb. bostel			
Marwede	03 3 32 165	64 1*	3590/5846	Ahlden, Flecken	03 3 33 111	62 7	3538/5848
Meißendorf	03 3 32 166	62 7*	3557/5844	Ahrsen	03 3 33 112	64 1	3542/5868
Metzingen	03 3 32 167	64 1	3593/5839	Altenboitzen	03 3 33 113	64 1*	3535/5854
Müden (Örtze)	03 3 32 168	64 1*	3575/5861	Altenwahlen	03 3 33 114	62 7	3529/5852
Nienhagen	03 3 32 169	62 6*	3575/5825	Benzen	03 3 33 116	64 1*	3539/5856
Nindorf	03 3 32 171	64 1	3566/5857				
Nordburg	03 3 32 172	62 6	3587/5828				
Offen	03 3 32 173	64 1	3566/5849				
Offensen	03 3 32 174	62 6	3583/5828				
Oldau	03 3 32 175	62 7	3563/5837				
Oldendorf	03 3 32 176	64 1	3573/5852				
Oppershausen	03 3 32 177	62 6	3581/5829				
Poitzten	03 3 32 178	64 1	3576/5864				
Pollhöfen	03 3 32 179	64 1	3599/5831				

03 Niedersachsen

3 Reg.-Bez. Lüneburg

33, 34

Gemeinde	Statistische Kennziffer	Nummer des Naturraumes	Koordinatenschlüssel	Gemeinde	Statistische Kennziffer	Nummer des Naturraumes	Koordinatenschlüssel
Bierde	03 3 33 117	62 7	3534/5850	Vethem	03 3 33 177	64 1	3531/5858
Bockhorn	03 3 33 118	64 1*	3546/5855	Vierde	03 3 33 178	64 1	3549/5861
Böhme	03 3 33 119	62 7	3532/5851	Walsrode, Stadt	03 3 33 179	64 1	3540/5859
Bomlitz	03 3 33 120	64 1	3544/5864	Westenholz	03 3 33 180	64 1*	3547/5849
Bommelsen	03 3 33 121	64 1	3547/5868	Wohlendorf	03 3 33 181	62 7	3525/5851
Bosse	03 3 33 123	62 7	3531/5849	Woltem	03 3 33 182	64 1	3548/5871
Bothmer	03 3 33 124	62 7	3541/5840	Gemeindefreies Gebiet			
Buchholz (Aller)	03 3 33 125	62 7	3546/5838	Osterheide, gemeindefreier Bezirk	03 3 33 511	64 1*	3549/5858
Büchten	03 3 33 126	62 7	3538/5845	34 Landkreis Gifhorn			
Dorfmark	03 3 33 127	64 1	3552/5864	Gemeinden nach dem Alphabet geordnet			
Düshorn	03 3 33 128	64 1*	3543/5856	Abbesbüttel	03 3 34 111	62 4	4402/5804
Ebbinghen	03 3 33 129	64 1	3539/5864	Adenbüttel	03 3 34 112	62 4	3599/5806
Eickeloh	03 3 33 130	62 7	3541/5844	Ahmstorf	03 3 34 113	62 4	4425/5898
Eilte	03 3 33 131	62 7	3534/5848	Ahnsen	03 3 34 114	62 6	3591/5818
Engenhäusen	03 3 33 132	62 7	3548/5840	Allenbüttel	03 3 34 115	62 4	4407/5807
Essel	03 3 33 133	62 7	3543/5840	Allerbüttel	03 3 34 116	62 4*	4407/5811
Fallingbostel, Stadt	03 3 33 134	64 1	3547/5860	Allersehl	03 3 34 117	64 0	4400/5846
Frankenfeld	03 3 33 135	62 7	3529/5849	Almke	03 3 34 118	62 4	4422/5802
Fulde	03 3 33 136	64 1	3537/5860	Altendorf	03 3 34 119	64 2	4427/5831
Gilten	03 3 33 137	62 7	3539/5842	Alt Isenhagen	03 3 34 120	64 2	4409/5845
Grethem	03 3 33 138	62 7	3539/5844	Ausbüttel	03 3 34 121	62 4*	4400/5812
Grindau	03 3 33 139	62 7	3542/5836	Barnstorf	03 3 34 122	62 4	4419/5806
Groß Eilstorf	03 3 33 140	64 1*	3531/5854	Barwedel	03 3 34 123	64 2	4417/5822
Groß Häuslingen	03 3 33 141	62 7	3526/5853	Bechtsbüttel	03 3 34 124	62 4	4401/5802
Hademstorf	03 3 33 142	62 7	3543/5842	Beienrode	03 3 34 125	62 4	4421/5796
Hamwiede	03 3 33 143	64 1*	3531/5863	Benitz	03 3 34 126	64 2	4426/5832
Hedern	03 3 33 144	62 7	3528/5849	Betzhorn	03 3 34 127	64 1	4405/5833
Hodenhausen	03 3 33 145	62 7	3540/5848	Blickwedel	03 3 34 128	64 0	3596/5848
Hollige	03 3 33 146	64 1*	3537/5855	Böckelse	03 3 34 129	62 6	3588/5822
Honerdingen	03 3 33 147	64 1	3543/5859	Boitzenhausen	03 3 34 130	64 2*	4420/5833
Hope	03 3 33 148	62 7	3544/5832	Bokel	03 3 34 131	64 0	4402/5854
Hülsen	03 3 33 149	62 7	3523/5853	Bokensdorf	03 3 34 132	64 2	4413/5819
Hünzingen	03 3 33 150	64 1	3540/5863	Borrendorf	03 3 34 133	64 0	4404/5849
Idlingen	03 3 33 151	64 1*	3533/5864	Brome	03 3 34 134	64 2*	4429/5831
Jarlingen	03 3 33 152	64 1	3542/5866	Calberlah	03 3 34 135	62 4*	4406/5811
Jettebruch	03 3 33 153	64 1	3554/5867	Croya	03 3 34 136	64 2*	4426/5824
Kettenburg	03 3 33 154	64 1	3539/5869	Dalldorf	03 3 34 137	62 4*	3595/5813
Kirchboitzen	03 3 33 155	64 1	3533/5855	Dannenbüttel	03 3 34 138	64 2*	4407/5818
Kirchwahlingen	03 3 33 156	62 7	3528/5850	Darrigsdorf	03 3 34 139	64 2	4412/5845
Klein Eilstorf	03 3 33 157	64 1*	3532/5854	Dedelstorf	03 3 34 140	64 1*	3602/5842
Klein Häuslingen	03 3 33 158	62 7	3525/5854	Didderse	03 3 34 141	62 3*	3595/5806
Krelingen	03 3 33 159	64 1*	3545/5852	Dieckhorst	03 3 34 142	62 6*	3593/5822
Kroge	03 3 33 160	64 1	3547/5866	Edesbüttel	03 3 34 143	62 4	4407/5809
Lindwedel	03 3 33 161	62 7	3547/5831	Ehmen	03 3 34 144	62 4	4411/5808
Marklendorf	03 3 33 162	62 7	3548/5838	Ehra-Lessien	03 3 34 145	64 2	4418/5827
Mengebostel	03 3 33 163	64 1	3552/5866	Eickhorst	03 3 34 146	62 4	3602/5804
Nienhausen	03 3 33 164	62 7	3536/5841	Emmen	03 3 34 147	64 2*	4407/5843
Norddrebber	03 3 33 165	62 7	3539/5839	Erpensen	03 3 34 148	64 2	4416/5847
Nordkampen	03 3 33 166	64 1*	3529/5859	Essenrode	03 3 34 149	62 4	4407/5805
Rethem (Aller), Stadt	03 3 33 167	62 7	3526/5850	Ettenbüttel	03 3 34 150	62 6*	3596/5819
Riepe	03 3 33 168	64 1	3549/5867	Eutzen	03 3 34 151	64 2	4413/5842
Schneeheide	03 3 33 169	64 1	3536/5858	Fallersleben, Stadt	03 3 34 152	62 4*	4413/5811
Schwarstedt	03 3 33 170	62 7	3542/5838	Flettmar	03 3 34 153	62 6	3589/5823
Sieverdingen	03 3 33 171	64 1*	3534/5865	Gamsen	03 3 34 154	64 2	4401/5820
Stellichte	03 3 33 172	63 0*	3535/5867	Gannerwinkel	03 3 34 155	64 2	4411/5849
Stöcken	03 3 33 173	62 7	3524/5848				
Suderbruch	03 3 33 174	62 7	3538/5839				
Südkampen	03 3 33 175	64 1*	3529/5857				

— 91 —

03 Niedersachsen
3 Reg.-Bez. Lüneburg
34, 35

Gemeinde	Statistische Kennziffer	Nummer des Naturraumes	Koordinaten-schlüssel	Gemeinde	Statistische Kennziffer	Nummer des Naturraumes	Koordinaten-schlüssel
Calberlah	03 3 34 135	62 4*	4406/5811	Schnefflingen	03 3 34		
Edesbüttel	03 3 34 143	62 4	4407/5809	Boitzenhagen	03 3 34 130	64 2*	4420/5833
Jelpke	03 3 34 173	62 4	4409/5806	Plastau	03 3 34 202	64 2	4422/5837
Wettmershagen	03 3 34 248	62 4	4408/5808	Schnefflingen	03 3 34 215	64 2	4419/5836
Gamsen	03 3 34			Teschendorf	03 3 34 227	64 2	4419/5838
Gamsen	03 3 34 154	64 2	4401/5820	Zasenbeck	03 3 34 258	64 2	4422/5838
Neubokel	03 3 34 194	64 1*	3600/5819	Sprakensehl	03 3 34		
Wilsche	03 3 34 251	64 1*	3600/5820	Blickwedel	03 3 34 128	64 0	3596/5848
Groß Oesingen	03 3 34			Hagen bei Sprakensehl	03 3 34 260	64 0	3598/5850
Groß Oesingen	03 3 34 161	64 1	3599/5836	Masel	03 3 34 188	64 0	4400/5848
Mahrenholz	03 3 34 187	64 1	3599/5838	Sprakensehl	03 3 34 219	64 0	3601/5849
Zahrenholz	03 3 34 257	64 1	3597/5836	Steinhorst	03 3 34		
Hankensbüttel	03 3 34			Lüschke	03 3 34 186	64 0	3597/5845
Allersehl	03 3 34 117	64 0	4400/5846	Räderloh	03 3 34 205	64 0*	3595/5845
Alt Isenhagen	03 3 34 120	64 2	4409/5845	Steinhorst	03 3 34 221	64 1*	3595/5841
Bokel	03 3 34 131	64 0	4402/5854	Wittingen	03 3 34		
Bottendorf	03 3 34 133	64 0	4404/5849	Darrigsdorf	03 3 34 139	64 2	4412/5845
Hankensbüttel	03 3 34 165	64 2*	4406/5845	Erpsen	03 3 34 148	64 2	4416/5847
Langwedel	03 3 34 182	64 0*	4401/5839	Gannerwinkel	03 3 34 155	64 2	4411/5849
Lingwedel	03 3 34 184	64 1*	4400/5840	Glüsing	03 3 34 157	64 2	4412/5845
Oerrel	03 3 34 197	64 0*	4404/5840	Kakerbeck	03 3 34 177	64 2	4416/5842
Repke	03 3 34 207	64 0	4401/5843	Lüben	03 3 34 185	64 2	4415/5850
Schweimke	03 3 34 217	64 0*	4405/5849	Rade	03 3 34 203	64 2	4418/5845
Steimke	03 3 34 220	64 2*	4406/5847	Sudewittingen	03 3 34 224	64 2	4417/5842
Wedderschl	03 3 34 240	64 0	4402/5845	Wittingen, Stadt	03 3 34 254	64 2	4415/5845
Wentorf	03 3 34 243	64 2	4409/5847	Wollerstorf	03 3 34 255	64 2	4411/5847
Wettendorf	03 3 34 247	64 0	4404/5848				
Wierstorf	03 3 34 250	64 2	4408/5848				
Knesebeck	03 3 34						
Eutzen	03 3 34 151	64 2	4413/5842				
Hagen bei Knesebeck	03 3 34 164	64 2	4415/5841				
Knesebeck	03 3 34 180	64 2*	4412/5839				
Schönnewörde	03 3 34 216	64 1*	4407/5834				
Vorhop	03 3 34 235	64 2*	4409/5835				
Wunderbüttel	03 3 34 256	64 2	4410/5841				
Leiferde	03 3 34						
Dalldorf	03 3 34 137	62 4*	3595/5813				
Leiferde	03 3 34 183	62 4*	3598/5813				
Winkel	03 3 34 252	62 6	3602/5815				
Müden	03 3 34						
Dieckhorst	03 3 34 142	62 6*	3593/5822				
Flettmar	03 3 34 153	62 6	3589/5823				
Müden (Aller)	03 3 34 192	62 6*	3592/5822				
Päse	03 3 34						
Böckelse	03 3 34 129	62 6	3588/5822				
Höfen	03 3 34 171	62 6	3588/5818				
Päse	03 3 34 201	62 6	3589/5819				
Rhode	03 3 34						
Ahmstorf	03 3 34 113	62 4	4425/5898				
Almke	03 3 34 118	62 4	4422/5802				
Klein Steimke	03 3 34 179	62 4	4419/5799				
Rhode	03 3 34 209	62 4	4423/5799				
Uhry	03 3 34 230	62 4	4422/5797				

35 Landkreis Harburg

Appel	03 3 35 112	64 0*	3549/5918
Asendorf	03 3 35 113	64 4*	3565/5907
Ashausen	03 3 35 114	64 4*	3575/5915
Bahlburg	03 3 35 115	64 4	3578/5909
Beckedorf	03 3 35 116	64 4*	3564/5921
Bendestorf	03 3 35 117	64 0*	3564/5912
Bötersheim	03 3 35 118	64 0*	3549/5910
Borstel	03 3 35 119	64 4*	3582/5914
Brackel	03 3 35 120	64 4*	3569/5908
Buchholz in der Nordheide, Stadt	03 3 35 121	64 0	3558/5911
Bullenhausen	03 3 35 122	67 0	3571/5924
Daensen	03 3 35 123	64 0*	3546/5921
Daerstorf	03 3 35 124	64 0*	3553/5924
Dibbersen	03 3 35 125	64 0	3558/5915
Döhle	03 3 35 126	64 0	3569/5893
Dohren	03 3 35 127	63 4*	3547/5908
Drage	03 3 35 128	67 0	3584/5921
Drennhausen	03 3 35 129	67 0	3585/5921
Drestedt	03 3 35 130	64 0*	3551/5911
Eckel	03 3 35 131	64 0	3561/5915
Egestorf	03 3 35 132	64 0	3571/5896
Ehestorf	03 3 35 133	64 0	3560/5924
Eichholz	03 3 35 134	67 0*	3590/5918
Eilendorf	03 3 35 135	64 0*	3547/5925
Elbstorf	03 3 35 136	67 0	3586/5921
Elstorf	03 3 35 137	64 0	3552/5922
Emmendorf	03 3 35 138	64 4	3565/5919

Gemeinde	Statistische Kennziffer	Nummer des Naturraumes	Koordinatenschlüssel	Gemeinde	Statistische Kennziffer	Nummer des Naturraumes	Koordinatenschlüssel
Emsen	03 3 35 139	64 0	3557/5917	Ovelgönne	03 3 35 197	67 0*	3550/5925
Evendorf	03 3 35 140	64 0	3571/5892	Over	03 3 35 198	67 0	3572/5923
Eyendorf	03 3 35 141	64 4*	3577/5897	Pattensen	03 3 35 199	64 4*	3576/5910
Fleestedt	03 3 35 142	64 4	3566/5919	Putensen	03 3 35 200	64 4	3580/5897
Fliegenberg	03 3 35 143	67 0	3576/5920	Quarrendorf	03 3 35 201	64 4*	3569/5905
Garlstorf	03 3 35 144	64 4*	3573/5901	Radbruch	03 3 35 202	64 4	3586/5909
Garstedt	03 3 35 145	64 4	3577/5907	Rade	03 3 35 203	64 0	3553/5917
Gehrden	03 3 35 146	67 0	3577/5916	Ramelsloh	03 3 35 204	64 4	3568/5912
Glüsing	03 3 35 147	64 4*	3568/5920	Raven	03 3 35 205	64 0*	3577/5894
Gödenstorf	03 3 35 148	64 4*	3575/5900	Regesbostel	03 3 35 206	63 4	3543/5916
Groß Moor	03 3 35 149	67 0	3569/5925	Rönne	03 3 35 207	67 0	3589/5922
Halvesbostel	03 3 35 150	63 4	3540/5914	Rolfen	03 3 35 208	64 0	3578/5893
Handeloh	03 3 35 151	64 0	3556/5902	Rosenweide	03 3 35 209	67 0	3575/5922
Handorf	03 3 35 152	64 4*	3590/5914	Rottorf	03 3 35 210	64 4*	3587/5912
Hanstedt	03 3 35 153	64 0*	3567/5903	Roydorf	03 3 35 211	67 0*	3580/5913
Harmstorf	03 3 35 154	64 4*	3565/5913	Rübke	03 3 35 212	67 0	3551/5929
Heidenau	03 3 35 155	63 4*	3543/5909	Sahrendorf	03 3 35 213	64 0	3569/5897
Helmstorf	03 3 35 156	64 4*	3565/5915	Salzhausen	03 3 35 214	64 4	3578/5900
Hittfeld	03 3 35 157	64 4*	3565/5917	Sangenstedt	03 3 35 215	64 4*	3584/5913
Hörsten	03 3 35 158	67 0*	3571/5920	Scharmbeck	03 3 35 216	64 4*	3576/5913
Hollenstedt	03 3 35 159	63 4	3547/5915	Schierhorn	03 3 35 217	64 0	3561/5904
Holm	03 3 35 160	64 0	3559/5904	Schwiederstorf	03 3 35 218	64 0	3553/5921
Holtorfslöh	03 3 35 161	64 4	3571/5911	Schwinde	03 3 35 219	67 0	3588/5922
Hoopte	03 3 35 162	67 0	3577/5919	Seppensen	03 3 35 220	64 0	3558/5908
Horst	03 3 35 163	64 4	3568/5915	Soderstorf	03 3 35 221	64 0	3576/5890
Hove	03 3 35 164	67 0	3549/5932	Sottorf	03 3 35 222	64 0	3559/5921
Hunden	03 3 35 165	67 0	3586/5916	Sprötze	03 3 35 223	64 0	3554/5909
Iddensen	03 3 35 166	64 0	3560/5918	Steinbeck	03 3 35 224	64 0	3557/5913
Immenbeck	03 3 35 167	64 0*	3548/5924	Stelle	03 3 35 225	64 4*	3574/5917
Inzmühlen	03 3 35 168	64 0	3557/5901	Stöckte	03 3 35 226	67 0	3579/5918
Itzenbüttel	03 3 35 169	64 0	3562/5910	Stove	03 3 35 227	67 0	3587/5922
Jesteburg	03 3 35 170	64 4*	3563/5908	Tangendorf	03 3 35 228	64 4	3573/5908
Kakenstorf	03 3 35 171	64 0	3551/5909	Thieshope	03 3 35 229	64 4	3572/5909
Kampen	03 3 35 172	64 0*	3552/5901	Todtglüsing	03 3 35 230	64 0*	3549/5906
Ketzendorf	03 3 35 173	64 0*	3551/5924	Todtshorn	03 3 35 231	64 0*	3552/5898
Klecken	03 3 35 174	64 0	3562/5915	Tönnhausen	03 3 35 232	67 0	3584/5917
Klein Moor	03 3 35 175	67 0	3569/5924	Tötensen	03 3 35 233	64 0	3561/5919
Königsmoor	03 3 35 249	63 1	3544/5900	Toppenstedt	03 3 35 234	64 4*	3574/5904
Laßrönne	03 3 35 176	67 0	3582/5918	Tostedt	03 3 35 235	64 0*	3552/5898
Leversen	03 3 35 177	64 0	3560/5920	Trelde	03 3 35 236	64 0	3552/5910
Lindhorst	03 3 35 178	64 4*	3566/5916	Undeloh	03 3 35 237	64 0	3565/5896
Lübbestadt	03 3 35 179	64 0	3573/5896	Vahrenstorf	03 3 35 238	64 0	3560/5922
Lüllau	03 3 35 180	64 0	3561/5906	Vierhöfen	03 3 35 239	64 4	3581/5904
Luhdorf	03 3 35 181	67 0*	3580/5912	Wehlen	03 3 35 240	64 0	3559/5898
Luhmühlen	03 3 35 182	64 4	3579/5899	Welle	03 3 35 241	64 0	3553/5901
Marxen	03 3 35 183	64 4	3567/5909	Wenzendorf	03 3 35 242	64 0*	3552/5913
Maschen	03 3 35 184	64 4*	3569/5918	Wetzen	03 3 35 243	64 4	3583/5894
Meckelfeld	03 3 35 185	64 4*	3568/5922	Winsen (Luhe), Stadt	03 3 35 244	64 4*	3580/5915
Metzendorf	03 3 35 186	64 4*	3563/5919	Wistedt	03 3 35 245	64 0*	3545/5904
Moisburg	03 3 35 187	63 4*	3547/5919	Wittorf	03 3 35 246	64 4	3592/5912
Moorende	03 3 35 188	67 0	3548/5930	Wulfsen	03 3 35 247	64 4	3576/5909
Nennndorf	03 3 35 189	64 0	3559/5917				
Neu Wulmstorf	03 3 35 248	64 0*	3554/5924				
Niedermarschacht	03 3 35 190	67 0	3591/5922				
Nindorf	03 3 35 191	64 0	3568/5901				
Oelstorf	03 3 35 192	64 4	3576/5900				
Ohlendorf	03 3 35 193	64 4	3570/5912				
Oldershausen	03 3 35 194	67 0*	3589/5916				
Ollsen	03 3 35 195	64 0	3567/5899				
Otter	03 3 35 196	64 0*	3549/5901				

36 Landkreis Lüchow-Dannenberg
Gemeinden nach dem Alphabet geordnet

Bahrendorf	03 3 36 111	64 2	4430/5896
Banzau	03 3 36 112	64 2	4428/5862
Bausen	03 3 36 113	86 0	4432/5871
Beesem	03 3 36 114	86 0	4434/5866
Belau	03 3 36 115	64 2*	4429/5861

03 Niedersachsen

3 Reg.-Bez. Lüneburg

36

Gemeinde	Statistische Kennziffer	Nummer des Naturraumes	Koordinatenschlüssel	Gemeinde	Statistische Kennziffer	Nummer des Naturraumes	Koordinatenschlüssel
Belitz	03 3 36 116	86 0	4438/5874	Harlingen	03 3 36 174	64 2	4432/5891
Bergen (Dumme)	03 3 36 117	86 1*	4430/5862	Harpe	03 3 36 175	64 2	4425/5858
Beseland	03 3 36 118	86 0*	4430/5870	Hitzacker, Stadt	03 3 36 176	64 2*	4436/5891
Beutow	03 3 36 119	86 0	4438/5875	Holtorf	03 3 36 177	87 6	4467/5878
Billerbeck	03 3 36 120	64 2	4424/5860	Jabel	03 3 36 178	86 0	4438/5869
Bischof	03 3 36 121	64 2	4430/5872	Jameln	03 3 36 179	86 0	4438/5879
Blütlingen	03 3 36 122	86 0	4441/5865	Jeetzel	03 3 36 180	86 0	4442/5869
Bockleben	03 3 36 123	86 0	4456/5864	Jiggel	03 3 36 181	86 1*	4430/5864
Bösel	03 3 36 124	86 0	4446/5868	Kähmen	03 3 36 182	64 2*	4437/5888
Braasche	03 3 36 125	64 2	4426/5883	Kakau	03 3 36 183	64 2	4418/5860
Braudel	03 3 36 126	64 2	4424/5873	Kaltenhof	03 3 36 184	87 6	4449/5889
Bredenbock	03 3 36 127	64 2	4430/5890	Kapern	03 3 36 185	87 6	4468/5876
Breese an der Göhrde	03 3 36 128	64 2	4426/5885	Karmitz	03 3 36 186	86 0	4437/5876
Breese im Bruche	03 3 36 129	86 0	4439/5881	Karwitz	03 3 36 187	64 2	4434/5884
Breese in der Marsch	03 3 36 130	86 0*	4442/5887	Kassau	03 3 36 188	64 2*	4429/5865
Breselenz	03 3 36 131	86 0*	4437/5879	Kiefen	03 3 36 189	64 2	4430/5874
Breustian	03 3 36 132	86 0	4435/5879	Klein Breese	03 3 36 190	86 0	4450/5870
Brünkendorf	03 3 36 133	87 6	4462/5881	Klein Gaddau	03 3 36 191	86 0*	4432/5873
Bückau	03 3 36 134	86 0	4441/5883	Klein Gusborn	03 3 36 192	86 0	4446/5884
Bülitz	03 3 36 135	86 0	4435/5867	Klein Heide	03 3 36 193	86 0	4442/5882
Bussau	03 3 36 136	86 0	4432/5870	Klein Kühren	03 3 36 194	64 2*	4428/5900
Clenze	03 3 36 137	86 0*	4430/5867	Klennow	03 3 36 195	86 0	4442/5868
Dalitz	03 3 36 138	86 0	4431/5866	Köhlen	03 3 36 196	86 0	4436/5868
Damnatz	03 3 36 139	87 6	4445/5889	Kolborn	03 3 36 197	86 0	4446/5871
Dangenstorf	03 3 36 140	86 0	4448/5865	Korvin	03 3 36 198	64 2*	4429/5869
Dannenberg (Elbe), Stadt	03 3 36 141	86 0*	4439/5886	Krautze	03 3 36 199	86 0	4449/5873
Darzau	03 3 36 142	64 2	4425/5897	Kremlin	03 3 36 200	86 0	4436/5869
Diahren	03 3 36 143	86 0	4433/5872	Kriwitz	03 3 36 201	86 0	4452/5863
Dickfeitzen	03 3 36 144	64 2	4429/5873	Krummasel	03 3 36 202	86 0	4436/5876
Dommatzen	03 3 36 145	64 2	4429/5875	Künsche	03 3 36 203	86 0	4447/5874
Drethem	03 3 36 146	64 2*	4430/5897	Küsten	03 3 36 204	86 0	4437/5872
Dünsche	03 3 36 147	86 0	4451/5878	Kukate	03 3 36 205	64 2	4432/5875
Fließgau	03 3 36 148	64 2	4429/5881	Laasche	03 3 36 206	87 6	4461/5879
Gartow, Flecken	03 3 36 149	87 6*	4464/5877	Laase	03 3 36 207	86 0*	4454/5882
Gedelitz	03 3 36 150	86 0*	4453/5878	Landsatz	03 3 36 208	87 6	4444/5892
Gielau	03 3 36 151	64 2	4423/5859	Langendorf	03 3 36 209	86 0*	4450/5886
Gistenbeck	03 3 36 152	86 0	4432/5867	Langenhorst	03 3 36 210	86 0	4441/5880
Gledeberg	03 3 36 153	64 2	4423/5862	Lanze	03 3 36 211	86 0	4455/5870
Glienitz	03 3 36 154	64 2*	4430/5898	Leisten	03 3 36 212	64 2	4426/5861
Göhr	03 3 36 155	64 2	4425/5864	Lensian	03 3 36 213	86 0	4438/5868
Göhrde	03 3 36 156	64 2	4425/5890	Lichtenberg	03 3 36 214	86 0	4450/5867
Göttien	03 3 36 157	86 0	4437/5873	Liepe	03 3 36 215	86 0	4452/5875
Gohlau	03 3 36 158	64 2	4428/5877	Liepehöfen	03 3 36 216	86 0	4441/5882
Gollau	03 3 36 159	86 0	4441/5874	Loge	03 3 36 217	86 0	4445/5870
Gorleben	03 3 36 160	86 0*	4457/5880	Lomitz	03 3 36 218	86 0	4460/5868
Govelin	03 3 36 161	64 2	4429/5891	Luckau	03 3 36 219	86 0	4436/5866
Grabau	03 3 36 162	87 6	4439/5889	Lübbow	03 3 36 220	86 0	4445/5864
Grabow	03 3 36 163	86 0	4440/5876	Lübeln	03 3 36 221	86 0	4439/5872
Granstedt	03 3 36 164	86 0	4432/5871	Lüchow, Stadt	03 3 36 222	86 0	4443/5871
Groß Breese	03 3 36 165	86 0	4453/5870	Lüggau	03 3 36 223	64 2	4438/5886
Groß Gaddau	03 3 36 166	86 0*	4431/5873	Lütenthien	03 3 36 224	64 2	4424/5863
Groß Gusborn	03 3 36 167	86 0	4448/5884	Malleben	03 3 36 225	64 2	4428/5861
Groß Heide	03 3 36 168	86 0	4443/5881	Marleben	03 3 36 226	86 0	4453/5876
Großwitzetze	03 3 36 169	86 0	4454/5864	Marlin	03 3 36 227	86 0	4434/5875
Gühlitz	03 3 36 170	86 0	4438/5871	Meetschow	03 3 36 228	87 6*	4459/5880
Gülden	03 3 36 171	64 2	4425/5881	Mehlfien	03 3 36 229	64 2	4434/5880
Güstritz	03 3 36 172	86 0	4439/5868	Metzingen	03 3 36 230	64 2	4430/5889
Gummern	03 3 36 173	87 6	4470/5876	Meuchefitz	03 3 36 231	86 0	4438/5870
				Middefeitz	03 3 36 232	64 2	4425/5879

Gemeinde	Statistische Kenn- ziffer	Nummer des Natur- raumes	Koor- dinaten- schlüssel	Gemeinde	Statistische Kenn- ziffer	Nummer des Natur- raumes	Koor- dinaten- schlüssel
Mützingen	03 3 36 233	64 2	4431/5881	Schweskau	03 3 36 293	86 0	4452/5865
Nauden	03 3 36 234	86 0	4438/5866	Schwiepke	03 3 36 294	86 0	4436/5870
Naulitz	03 3 36 235	86 0	4437/5871	Seerau	03 3 36 296	64 2*	4437/5889
Nebenstedt	03 3 36 236	86 0	4442/5886	Seerau in der Lucie	03 3 36 297	86 0	4445/5875
Nemitz	03 3 36 237	86 0	4456/5872	Sellien	03 3 36 298	64 2	4424/5882
Neu Darchau	03 3 36 238	64 2	4426/5901	Siemen	03 3 36 299	86 0	4448/5881
Nienbergen	03 3 36 239	86 1*	4429/5859	Simander	03 3 36 300	86 0	4454/5866
Nienwalde	03 3 36 240	87 6*	4466/5875	Solkau	03 3 36 301	64 2	4422/5865
Nienwedel	03 3 36 241	87 6	4438/5890	Sovon	03 3 36 302	86 0	4441/5881
Pannecke	03 3 36 242	86 0	4450/5875	Spithal	03 3 36 303	64 2	4427/5864
Penkefitz	03 3 36 243	87 6	4442/5890	Spietau	03 3 36 304	86 0	4443/5885
Pevestorf	03 3 36 244	87 6	4463/5881	Steine	03 3 36 305	86 0	4435/5868
Pisselberg	03 3 36 245	87 6	4438/5887	Sreetz	03 3 36 306	87 6*	4437/5887
Plate	03 3 36 246	86 0	4442/5872	Tarmitz	03 3 36 307	86 0	4445/5872
Platenlaase	03 3 36 247	86 0	4439/5878	Teichlosen	03 3 36 308	86 0	4435/5879
Plumbohm	03 3 36 248	64 2	4430/5887	Teplingen	03 3 36 309	86 0	4443/5865
Prabstorf	03 3 36 249	86 0	4441/5883	Thune	03 3 36 310	64 2	4427/5858
Predöhl	03 3 36 250	86 0	4451/5864	Thunpadel	03 3 36 311	64 2	4435/5885
Predöhlsau	03 3 36 251	87 6	4440/5888	Thurau	03 3 36 312	86 0	4450/5869
Prepow	03 3 36 252	64 2	4425/5878	Tießau	03 3 36 313	64 2*	4432/5895
Prezelle	03 3 36 253	86 0	4460/5870	Timmeitz	03 3 36 314	64 2	4424/5882
Prezier	03 3 36 254	86 0	4453/5863	Tobringen	03 3 36 315	86 0	4453/5873
Prießbeck	03 3 36 255	86 0	4431/5871	Tollendorf	03 3 36 316	64 2	4431/5891
Prisser	03 3 36 256	64 2*	4438/5885	Tolstefanz	03 3 36 317	86 0	4435/5875
Proitze	03 3 36 257	64 2	4422/5863	Trabuhn	03 3 36 318	86 0	4451/5864
Pudripp	03 3 36 258	64 2	4429/5884	Trebel	03 3 36 319	86 0	4454/5874
Püggen	03 3 36 259	86 0	4434/5869	Tripkau	03 3 36 320	64 2	4436/5886
Puttball	03 3 36 260	86 0	4452/5866	Tüschau	03 3 36 321	86 0	4434/5877
Quarstedt	03 3 36 261	64 2	4425/5898	Varbitz	03 3 36 322	64 2	4419/5861
Quartzau	03 3 36 262	64 2	4426/5868	Vasenthien	03 3 36 323	86 0	4451/5873
Quickborn	03 3 36 263	86 0	4446/5887	Vietze	03 3 36 324	87 6	4460/5882
Ranzau	03 3 36 264	86 0	4448/5875	Volkfien	03 3 36 325	86 0*	4436/5880
Rebenstorf	03 3 36 265	86 0	4447/5866	Volzendorf	03 3 36 326	86 0	4450/5862
Reddereitz	03 3 36 266	64 2	4427/5871	Waddeweitz	03 3 36 327	64 2	4430/5874
Redemoigel	03 3 36 267	64 2	4428/5880	Warpe	03 3 36 328	64 2	4424/5859
Reetze	03 3 36 268	86 0	4441/5870	Wedderien	03 3 36 329	64 2	4429/5886
Rehbeck	03 3 36 269	86 0	4443/5875	Weitsche	03 3 36 330	86 0	4441/5878
Reitze	03 3 36 270	86 0	4438/5873	Wibbese	03 3 36 331	64 2	4433/5881
Restorf	03 3 36 271	87 6	4463/5879	Wietzetze	03 3 36 332	64 2	4429/5895
Riebrau	03 3 36 272	64 2	4425/5885	Winterweyhe	03 3 36 333	64 2	4426/5865
Riskau	03 3 36 273	64 2	4435/5887	Wittfeitzen	03 3 36 334	64 2	4429/5877
Saaße	03 3 36 274	86 0	4444/5868	Wöhningen	03 3 36 335	64 2	4428/5863
Sachau	03 3 36 275	86 0	4433/5869	Woltersdorf	03 3 36 336	86 0	4448/5869
Salderatzen	03 3 36 276	86 0	4433/5873	Wusseger	03 3 36 337	87 6	4439/5890
Sallahn	03 3 36 277	86 0	4433/5878	Wustrow, Stadt	03 3 36 338	86 0	4441/5866
Sammatz	03 3 36 278	64 2	4427/5896	Zadrau	03 3 36 339	86 0	4445/5880
Sarenseck	03 3 36 280	64 2	4434/5889	Zebelin	03 3 36 340	86 0	4433/5874
Satemin	03 3 36 281	86 0	4439/5870	Zeetze	03 3 36 341	86 0	4434/5868
Schaafhausen	03 3 36 282	64 2*	4438/5883	Zernien	03 3 36 342	64 2	4426/5882
Schäpingen	03 3 36 283	64 2	4422/5860	Gemeindefreie Gebiete			
Schlannau	03 3 36 284	64 2	4426/5869	Gartow	03 3 36 511+	86 0	4460/5876
Schlanze	03 3 36 285	86 0*	4431/5872	Göhrde	03 3 36 512+	64 2	4422/5888
Schletau	03 3 36 286	86 0	4457/5866	Gemeinden nach Samtgemeinden geordnet (ohne Nachweis der keiner Samtgemeinde zugeordneten Gemeinden)			
Schmardau	03 3 36 287	64 2	4431/5887	Bergen (Dumme)	03 3 36		
Schmarsau	03 3 36 288	86 0	4457/5864	Banzau	03 3 36 112	64 2	4428/5862
Schmessau	03 3 36 289	64 2	4429/5888	Belau	03 3 36 115	64 2*	4429/5861
Schnackenburg, Stadt	03 3 36 290	87 6	4471/5878	Bergen (Dumme)	03 3 36 117	86 1*	4430/5862
Schnega	03 3 36 291	64 2	4425/5862				
Schutschur	03 3 36 292	64 2*	4428/5899				

03 Niedersachsen

3 Reg.-Bez. Lüneburg

36

Gemeinde	Statistische Kennziffer	Nummer des Naturraumes	Koordinatenschlüssel	Gemeinde	Statistische Kennziffer	Nummer des Naturraumes	Koordinatenschlüssel
Jiggel	03 3 36 181	86 1*	4430/5864	Kapern	03 3 36 185	87 6	4468/5876
Malsleben	03 3 36 225	64 2	4428/5861	Laasche	03 3 36 206	87 6	4461/5879
Nienbergen	03 3 36 239	86 1*	4429/5859	Lomitz	03 3 36 218	86 0	4460/5868
Spithal	03 3 36 303	64 2	4427/5864	Meetschow	03 3 36 228	87 6*	4459/5880
Wöhningen	03 3 36 335	64 2	4428/5863	Nienwalde	03 3 36 240	87 6*	4466/5875
Clenze	03 3 36			Pevestorf	03 3 36 244	87 6	4463/5881
Bausen	03 3 36 113	86 0	4432/5871	Prezelle	03 3 36 253	86 0	4460/5870
Beesem	03 3 36 114	86 0	4434/5866	Restorf	03 3 36 271	87 6	4463/5879
Beseland	03 3 36 118	86 0*	4430/5870	Vietze	03 3 36 324	87 6	4460/5882
Braudel	03 3 36 126	64 2	4424/5873	Gartow, gemfr. Gebiet .	03 3 36 511+	86 0	4460/5876
Bülitz	03 3 36 135	86 0	4435/5867	Göhrde	03 3 36		
Bussau	03 3 36 136	86 0	4432/5870	Bredenbock	03 3 36 127	64 2	4430/5890
Clenze	03 3 36 137	86 0*	4430/5867	Fließau	03 3 36 148	64 2	4429/5881
Dalitz	03 3 36 138	86 0	4431/5866	Göhrde	03 3 36 156	64 2	4425/5890
Gistenbeck	03 3 36 152	86 0	4432/5867	Govelin	03 3 36 161	64 2	4429/5891
Granstedt	03 3 36 164	86 0	4432/5871	Mehlfien	03 3 36 229	64 2	4434/5880
Kassau	03 3 36 188	64 2*	4429/5865	Metzingen	03 3 36 230	64 2	4430/5889
Prießbeck	03 3 36 255	86 0	4431/5871	Mützingen	03 3 36 233	64 2	4431/5881
Püggen	03 3 36 259	86 0	4434/5869	Plumbohm	03 3 36 248	64 2	4430/5887
Quartzau	03 3 36 262	64 2	4426/5868	Pudripp	03 3 36 258	64 2	4429/5884
Reddereitz	03 2 36 266	64 2	4427/5871	Redemoißel	03 3 36 267	64 2	4428/5880
Sachau	03 3 36 275	86 0	4433/5869	Schmardau	03 3 36 287	64 2	4431/5887
Schlannau	03 3 36 284	64 2	4426/5869	Schmessau	03 3 36 289	64 2	4429/5888
Zeetze	03 3 36 341	86 0	4434/5868	Tollendorf	03 3 36 316	64 2	4431/5891
Dannenberg (Elbe)	03 3 36			Wedderien	03 3 36 329	64 2	4429/5886
Bückau	03 3 36 134	86 0	4441/5883	Wibbese	03 3 36 331	64 2	4433/5881
Damnatz	03 3 36 139	87 6	4445/5889	Gusborn	03 3 36		
Dannenberg (Elbe), Stadt	03 3 36 141	86 0*	4439/5886	Groß Gusborn	03 3 36 167	86 0	4448/5884
Groß Heide	03 3 36 168	86 0	4443/5881	Klein Gusborn	03 3 36 192	86 0	4446/5884
Kaltenhof	03 3 36 184	87 6	4449/5889	Quickborn	03 3 36 263	86 0	4446/5887
Klein Heide	03 3 36 193	86 0	4442/5882	Siemen	03 3 36 299	86 0	4448/5881
Landsatz	03 3 36 208	87 6	4444/5892	Zadrau	03 3 36 339	86 0	4445/5880
Liepehöfen	03 3 36 216	86 0	4441/5882	Hitzacker	03 3 36		
Lügga	03 3 36 223	64 2	4438/5886	Bahrendorf	03 3 36 111	64 2	4430/5896
Penkefitz	03 3 36 243	87 6	4442/5890	Grabau	03 3 36 162	87 6	4439/5889
Pisselberg	03 3 36 245	87 6	4438/5887	Harlingen	03 3 36 174	64 2	4432/5891
Prabstorf	03 3 36 249	86 0	4441/5883	Hitzacker, Stadt	03 3 36 176	64 2*	4436/5891
Predöhlshau	03 3 36 251	87 6	4440/5888	Kähmen	03 3 36 182	64 2*	4437/5888
Riskau	03 3 36 273	64 2	4435/5887	Nienwedel	03 3 36 241	87 6	4438/5890
Soven	03 3 36 302	86 0	4441/5881	Sarenseck	03 3 36 280	64 2	4434/5889
Splietau	03 3 36 304	86 0	4443/5885	Seerau	03 3 36 296	64 2*	4437/5889
Elbufer	03 3 36			Wietzetze	03 3 36 332	64 2	4429/5895
Darzac	03 3 36 142	64 2	4425/5897	Wussege	03 3 36 337	87 6	4439/5890
Drethem	03 3 36 146	64 2*	4430/5897	Jameln	03 3 36		
Glienitz	03 3 36 154	64 2*	4430/5898	Breese im Bruche ...	03 3 36 129	86 0	4439/5881
Klein Kühren	03 3 36 194	64 2*	4428/5900	Breselenz	03 3 36 131	86 0*	4437/5879
Neu Darchau	03 3 36 238	64 2	4426/5901	Breustian	03 3 36 132	86 0	4435/5879
Quarstedt	03 3 36 261	64 2	4425/5898	Jameln	03 3 36 179	86 0	4438/5879
Sammatz	03 3 36 278	64 2	4427/5896	Langenhorst	03 3 36 210	86 0	4441/5880
Schutschur	03 3 36 292	64 2*	4428/5899	Platenlaase	03 3 36 247	86 0	4439/5878
Tießau	03 3 36 313	64 2*	4432/5895	Teichlosen	03 3 36 308	86 0	4435/5879
Gartow	03 3 36			Volkfien	03 3 36 325	86 0*	4436/5880
Brünkendorf	03 3 36 133	87 6	4462/5881	Karwitz	03 3 36		
Gartow, Flecken	03 3 36 149	87 6*	4464/5877	Karwitz	03 3 36 187	64 2	4434/5884
Gorleben	03 3 36 160	86 0*	4457/5880	Thunpadel	03 3 36 311	64 2	4435/5885
Gummern	03 3 36 173	87 6	4470/5876				
Holtorf	03 3 36 177	87 6	4467/5878				

Gemeinde	Statistische Kenn- ziffer	Nummer des Natur- raumes	Koor- dinaten- schlüssel	Gemeinde	Statistische Kenn- ziffer	Nummer des Natur- raumes	Koor- dinaten- schlüssel
Küsten-Krummasel ...	03 3 36			Proitze	03 3 36 257	64 2	4422/5863
Belitz	03 3 36 116	86 0	4438/5874	Schäpingen	03 3 36 283	64 2	4422/5860
Göttien	03 3 36 157	86 0	4437/5873	Schnega	03 3 36 291	64 2	4425/5862
Gühlitz	03 3 36 170	86 0	4438/5871	Solkau	03 3 36 301	64 2	4422/5865
Karmitz	03 3 36 186	86 0	4437/5876	Thune	03 3 36 310	64 2	4427/5858
Kremlin	03 3 36 200	86 0	4436/5869	Varbitz	03 3 36 322	64 2	4419/5861
Krummasel	03 3 36 202	86 0	4436/5876	Warpke	03 3 36 328	64 2	4424/5859
Küsten	03 3 36 204	86 0	4437/5872	Winterweyhe	03 3 36 333	64 2	4426/5865
Lübeln	03 3 36 221	86 0	4439/5872				
Meuchefitz	03 3 36 231	86 0	4438/5870	Trebel-Dünsche	03 3 36		
Naulitz	03 3 36 235	86 0	4437/5871	Dünsche	03 3 36 147	86 0	4451/5878
Reitze	03 3 36 270	86 0	4438/5873	Gedelitz	03 3 36 150	86 0*	4453/5878
Sallahn	03 3 36 277	86 0	4433/5878	Groß Breese	03 3 36 165	86 0	4453/5870
Schwiepke	03 3 36 294	86 0	4436/5870	Liepe	03 3 36 215	86 0	4452/5875
Tolstefanz	03 3 36 317	86 0	4435/5875	Marleben	03 3 36 226	86 0	4453/5876
Tüschau	03 3 36 321	86 0	4434/5877	Nemitz	03 3 36 237	86 0	4456/5872
				Pannecke	03 3 36 242	86 0	4450/5875
Lemgow	03 3 36			Tobringen	03 3 36 315	86 0	4453/5873
Bockleben	03 3 36 123	86 0	4456/5864	Trebel	03 3 36 319	86 0	4454/5874
Großwitzetze	03 3 36 169	86 0	4454/5864	Vasenthien	03 3 36 323	86 0	4451/5873
Kriwitz	03 3 36 201	86 0	4452/5863				
Predöhl	03 3 36 250	86 0	4451/5864	Waddewitz	03 3 36		
Prezier	03 3 36 254	86 0	4453/5863	Bischof	03 3 36 121	64 2	4430/5872
Puttball	03 3 36 260	86 0	4452/5866	Diahren	03 3 36 143	86 0	4433/5872
Schletau	03 3 36 286	86 0	4457/5866	Dickfeitzen	03 3 36 144	64 2	4429/5873
Schmarsau	03 3 36 288	86 0	4457/5864	Dommatzen	03 3 36 145	64 2	4429/5875
Schweskau	03 3 36 293	86 0	4452/5865	Gohlau	03 3 36 158	64 2	4428/5877
Simander	03 3 36 300	86 0	4454/5866	Groß Gaddau	03 3 36 166	86 0*	4431/5873
Trabuhn	03 3 36 318	86 0	4451/5864	Kiefen	03 3 36 189	64 2	4430/5874
Volzendorf	03 3 36 326	86 0	4450/5862	Klein Gaddau	03 3 36 191	86 0*	4432/5873
				Kukate	03 3 36 205	64 2	4432/5875
Lüchow-Land	03 3 36			Marlin	03 3 36 227	86 0	4434/5875
Bösel	03 3 36 124	86 0	4446/5868	Salderatzen	03 3 36 276	86 0	4433/5873
Jeetzel	03 3 36 180	86 0	4442/5869	Schlanze	03 3 36 285	86 0*	4431/5872
Kolborn	03 3 36 197	86 0	4446/5871	Waddewitz	03 3 36 327	64 2	4430/5874
Loge	03 3 36 217	86 0	4445/5870	Wittfeitzen	03 3 36 334	64 2	4429/5877
Reetze	03 3 36 268	86 0	4441/5870	Zebelin	03 3 36 340	86 0	4433/5874
Saaße	03 3 36 274	86 0	4444/5868				
Satemin	03 3 36 281	86 0	4439/5870	Woltersdorf	03 3 36		
Tarmitz	03 3 36 307	86 0	4445/5872	Dangenstorf	03 3 36 140	86 0	4448/5865
				Klein Breese	03 3 36 190	86 0	4450/5870
Lüchow-Nord	03 3 36			Lichtenberg	03 3 36 214	86 0	4450/5867
Beutow	03 3 36 119	86 0	4438/5875	Rebenstorf	03 3 36 265	86 0	4447/5866
Gollau	03 3 36 159	86 0	4441/5874	Thurau	03 3 36 312	86 0	4450/5869
Grabow	03 3 36 163	86 0	4440/5876	Woltersdorf	03 3 36 336	86 0	4458/5869
Krautze	03 3 36 199	86 0	4449/5873				
Künsche	03 3 36 203	86 0	4447/5874	Wustrow	03 3 36		
Plate	03 3 36 246	86 0	4442/5872	Blütligen	03 3 36 122	86 0	4441/5865
Ranzau	03 3 36 264	86 0	4448/5875	Güstritz	03 3 36 172	86 0	4439/5868
Rehbeck	03 3 36 269	86 0	4443/5875	Jabel	03 3 36 178	86 0	4438/5869
Seerau in der Lucie ..	03 3 36 297	86 0	4445/5875	Klennow	03 3 36 195	86 0	4442/5868
Weitsche	03 3 36 330	86 0	4441/5878	Köhlen	03 3 36 196	86 0	4436/5868
				Lensian	03 3 36 213	86 0	4438/5868
Schnega	03 3 36			Luckau	03 3 36 219	86 0	4436/5866
Gielau	03 3 36 151	64 2	4423/5859	Lübbow	03 3 36 220	86 0	4445/5864
Gledeberg	03 3 36 153	64 2	4423/5862	Nauden	03 3 36 234	86 0	4438/5866
Göhr	03 3 36 155	64 2	4425/5864	Steine	03 3 36 305	86 0	4435/5868
Harpe	03 3 36 175	64 2	4425/5858	Teplingen	03 3 36 309	86 0	4443/5865
Kakau	03 3 36 183	64 2	4418/5860	Wustrow, Stadt	03 3 36 338	86 0	4441/5866
Leisten	03 3 36 212	64 2	4426/5861				
Lütenthien	03 3 36 224	64 2	4424/5863				

03 Niedersachsen
3 Reg.-Bez. Lüneburg
36, 37

Gemeinde	Statistische Kennziffer	Numer des Naturraumes	Koordinaten-schlüssel	Gemeinde	Statistische Kennziffer	Numer des Naturraumes	Koordinaten-schlüssel
Zernien	03 3 36			Hohenbostel	03 3 37 159	64 2	3599/5892
Braasche	03 3 36 125	64 2	4426/5883	Hohnstorf (Elbe)	03 3 37 160	87 6	4403/5916
Breesse an der Göhrde ..	03 3 36 128	64 2	4426/5885	Holzen	03 3 37 161	64 2	4405/5902
Gülden	03 3 36 171	64 2	4425/5881	Horbürg	03 3 37 162	64 4*	3593/5915
Middefeitz	03 3 36 232	64 2	4425/5879	Horndorf	03 3 37 163	64 2	4406/5899
Prepow	03 3 36 252	64 2	4425/5878	Jürgenstorf	03 3 37 164	87 6*	4407/5911
Riebrau	03 3 36 272	64 2	4425/5885	Karze	03 3 37 165	87 6*	4412/5910
Sellien	03 3 36 298	64 2	4424/5882	Katemin	03 3 37 166	64 2*	4425/5900
Timmeitz	03 3 36 314	64 2	4424/5882	Kirchgellersen	03 3 37 167	64 2	3586/5900
Zernien	03 3 36 342	64 2	4426/5882	Köstorf	03 3 37 168	64 2	4417/5900
37 Landkreis Lüneburg				Kolkhagen	03 3 37 169	64 4	3592/5893
Adendorf	03 3 37 111	64 4	3596/5907	Kovahl	03 3 37 170	64 2	4424/5895
Ahndorf	03 3 37 112	64 2	4416/5893	Lemgrabe	03 3 37 171	64 2	4414/5895
Alt Garge	03 3 37 113	64 2*	4420/5906	Lüdersburg	03 3 37 172	87 6*	4405/5911
Amelinghausen	03 3 37 114	64 0	3581/5888	Lüdershausen	03 3 37 173	87 6	3597/5915
Artlenburg	03 3 37 115	87 6	3599/5917	Marxen am Berge	03 3 37 174	64 4*	3583/5893
Avendorf	03 3 37 116	87 6	3597/5918	Mechtersen	03 3 37 175	64 4	3588/5906
Bardowick, Flecken,	03 3 37 117	64 4	3593/5909	Melbeck	03 3 37 176	64 4	3594/5895
Barendorf	03 3 37 118	64 2	4401/5901	Mücklingen	03 3 37 177	64 2	4419/5895
Barförde	03 3 37 119	87 6	4409/5916	Nahrendorf	03 3 37 178	64 2	4421/5894
Barnstedt	03 3 37 120	64 4*	3592/5890	Neetze	03 3 37 179	64 2	4408/5905
Barskamp	03 3 37 121	64 2	4419/5902	Neetzdorf	03 3 37 180	64 2	4417/5893
Barum	03 3 37 122	64 4*	3594/5914	Niendorf	03 3 37 181	64 2	4400/5893
Bavendorf	03 3 37 123	64 2	4409/5897	Obermarschacht	03 3 37 182	87 6	3592/5921
Betzendorf	03 3 37 124	64 0*	3587/5890	Ochtmissen	03 3 37 183	64 4	3593/5906
Bleckede, Stadt	03 3 37 125	87 6*	4415/5908	Oedeme	03 3 37 184	64 4	3592/5900
Boitze	03 3 37 126	64 2	4416/5891	Oerzen	03 3 37 185	64 4	3588/5896
Boltersen	03 3 37 127	64 2	4404/5906	Oldendorf an der Göhrde ..	03 3 37 186	64 2	4420/5892
Brackede	03 3 37 128	87 6	4414/5914	Oldendorf (Luhe)	03 3 37 187	64 4*	3581/5892
Breetze	03 3 37 129	64 2	4414/5905	Pommoissel	03 3 37 188	64 2	4424/5893
Brietlingen	03 3 37 130	64 4*	3596/5912	Radegast	03 3 37 189	87 6	4415/5913
Buendorf	03 3 37 131	64 2	4417/5895	Radenbeck	03 3 37 190	64 2	4408/5900
Bütlingen	03 3 37 132	87 6	3594/5916	Rehlingen	03 3 37 191	64 0	3581/5886
Dachtmissen	03 3 37 133	64 4	3588/5903	Reinstorf	03 3 37 192	64 2	4405/5901
Dahlem	03 3 37 134	64 2	4416/5898	Reppenstedt	03 3 37 193	64 4	3591/5903
Dahlenburg	03 3 37 135	64 2	4416/5896	Rettmer	03 3 37 194	64 4	3591/5899
Deutsch Evern	03 3 37 136	64 4*	3596/5897	Rohstorf	03 3 37 195	64 2	4405/5897
Diersbütel	03 3 37 137	64 0	3584/5886	Rosenthal	03 3 37 196	64 2*	4409/5910
Drögnindorf	03 3 37 138	64 0*	3586/5892	Rullstorf	03 3 37 197	64 4*	4402/5907
Dübbekold	03 3 37 139	64 2	4426/5891	Sankt Dionys	03 3 37 198	64 4	3593/5912
Echem	03 3 37 140	87 6	4402/5913	Sassendorf	03 3 37 199	87 6	4405/5915
Ehlbeck	03 3 37 141	64 0	3578/5884	Scharnebeck	03 3 37 200	64 4*	4400/5908
Eimstorf	03 3 37 142	64 2	4412/5896	Seedorf	03 3 37 201	64 2	4414/5893
Ellringen	03 3 37 143	64 2	4413/5900	Sottorf	03 3 37 202	64 0*	3581/5889
Embsen	03 3 37 144	64 4	3590/5895	Südergellersen	03 3 37 203	64 4	3586/5898
Erbstorf	03 3 37 145	64 4*	3599/5906	Süttorf	03 3 37 204	64 2	4409/5903
Etzen	03 3 37 146	64 0	3579/5889	Tellmer	03 3 37 205	64 0	3587/5887
Garlstorf	03 3 37 147	87 6	4412/5914	Tespe	03 3 37 206	87 6	3594/5920
Garze	03 3 37 148	64 2*	4413/5909	Thomasburg	03 3 37 207	64 2	4410/5901
Gienau	03 3 37 149	64 2	4411/5893	Tosterglope	03 3 37 208	64 2	4421/5898
Gifkendorf	03 3 37 150	64 2	4403/5896	Vastorf	03 3 37 209	64 2	4403/5897
Glüsing	03 3 37 151	64 0	3589/5888	Ventschau	03 3 37 210	64 2	4424/5897
Göddingen	03 3 37 152	64 2	4417/5904	Vögelzen	03 3 37 211	64 4	3590/5906
Grünhagen	03 3 37 153	64 4*	3597/5892	Volkstorf	03 3 37 212	64 2	4403/5898
Häcklingen	03 3 37 154	64 4	3593/5899	Walmsburg	03 3 37 213	64 2*	4423/5902
Harmstorf	03 3 37 155	64 2	4417/5899	Wendewisch	03 3 37 214	87 6	4410/5914
Heiligenthal	03 3 37 156	64 4	3589/5899	Wendhausen	03 3 37 215	64 2	4404/5903
Heinsen	03 3 37 157	64 4*	3590/5893	Wendisch Evern	03 3 37 216	64 2*	3598/5899
Hittbergen	03 3 37 158	87 6	4406/5913	Westergellersen	03 3 37 217	64 4	3583/5901
				Wulfstorf	03 3 37 218	64 2	4401/5895

Gemeinde	Statistische Kennziffer	Nummer des Naturraumes	Koordinaten-schlüssel	Gemeinde	Statistische Kennziffer	Nummer des Naturraumes	Koordinaten-schlüssel
Gemeindefreies Gebiet				Wiedingen	03 3 38 163	64 1	3554/5875
Elbinsel Vierwerder ..	03 3 37 511+	87 6	4411/5916	Wietzendorf	03 3 38 164	64 1	3566/5866
38 Landkreis Soltau				Wilsede	03 3 38 165	64 0	3564/5893
Gemeinden nach dem Alphabet geordnet				Wintermoor	03 3 38 166	64 0*	3553/5895
Ahlften	03 3 38 111	64 1	3556/5875	Wolterdingen	03 3 38 167	64 1*	3555/5878
Alvern	03 3 38 112	64 0	3568/5876	Zahrensen	03 3 38 168	64 1	3551/5887
Behningen	03 3 38 113	64 1	3545/5875	Gemeinden nach Samtgemeinden geordnet (ohne Nachweis der keiner Samtgemeinde zugeordneten Gemeinden)			
Behringen	03 3 38 114	64 0	3564/5887	Munster	03 3 38		
Bispingen	03 3 38 115	64 0	3567/5884	Alvern	03 3 38 112	64 0	3568/5876
Bockel	03 3 38 116	64 1	3561/5867	Ilster	03 3 38 134	64 1*	3570/5875
Borstel in der Kuhle	03 3 38 117	64 0	3567/5886	Munster, Stadt	03 3 38 145	64 1	3573/5873
Brelow	03 3 38 118	64 1*	3572/5876	Töpingen	03 3 38 159	64 0	3567/5878
Brochdorf	03 3 38 119	64 1*	3546/5880	Trauen	03 3 38 160	64 1	3577/5867
Brock	03 3 38 120	64 1	3558/5870	Soltau - Land			
Deimern	03 3 38 121	64 0*	3560/5878	Brock	03 3 38 120	64 1	3558/5870
Delmsen	03 3 38 122	64 1	3548/5879	Leitzingen	03 3 38 137	64 1	3551/5873
Dittmern	03 3 38 123	64 1*	3561/5876	Marbostel bei Soltau	03 3 38 139	64 1	3556/5868
Ehrhorn	03 3 38 124	64 0	3559/5894	Meinern	03 3 38 141	64 1	3551/5869
Gilmerdingen	03 3 38 125	64 1	3549/5879	Mittelstendorf	03 3 38 143	64 1	3553/5869
Grauen	03 3 38 126	64 1*	3545/5885	Oeningen	03 3 38 147	64 1*	3560/5875
Großenwede	03 3 38 127	64 1*	3547/5890	Tetendorf	03 3 38 157	64 1	3557/5871
Harber	03 3 38 128	64 1	3561/5873	Wietzendorf			
Heber	03 3 38 129	64 1*	3557/5883	Marbostel bei Wietzen-			
Hörpel	03 3 38 130	64 0	3569/5890	dorf	03 3 38 140	64 1	3566/5863
Hötzingen	03 3 38 131	64 0*	3565/5876	Reddingen	03 3 38 149	64 1	3568/5865
Hützel	03 3 38 132	64 0	3569/5885	Wietzendorf	03 3 38 164	64 1	3566/5866
Ilhorn	03 3 38 133	64 1	3550/5881	39 Landkreis Uelzen			
Ilster	03 3 38 134	64 1*	3570/5875	Gemeinden nach dem Alphabet geordnet			
Insel	03 3 38 135	64 1*	3551/5891	Aljarn	03 3 39 111	64 2	4408/5894
Langeloh	03 3 38 136	64 1	3553/5881	Allenbostel	03 3 39 112	64 0	3591/5878
Leitzingen	03 3 38 137	64 1	3551/5873	Almstorf	03 3 39 113	64 2	4413/5885
Lünzen	03 3 38 138	64 1*	3546/5887	Altenebstorf	03 3 39 114	64 3*	3594/5877
Marbostel bei Soltau	03 3 38 139	64 1	3556/5868	Altenmedingen	03 3 39 115	64 2	4407/5890
Marbostel bei Wietzen-				Arendorf	03 3 39 116	64 0	3589/5879
dorf	03 3 38 140	64 1	3566/5863	Bahnsen	03 3 39 117	64 3*	3595/5866
Meinern	03 3 38 141	64 1	3551/5869	Bankewitz	03 3 39 118	64 2	4420/5879
Meinholz	03 3 38 142	64 1	3566/5868	Bargdorf	03 3 39 119	64 3*	3600/5888
Mittelstendorf	03 3 38 143	64 1	3553/5869	Bargfeld	03 3 39 120	64 3*	3594/5870
Moide	03 3 38 144	64 0	3563/5873	Bamsen	03 3 39 121	64 3	3597/5873
Munster, Stadt	03 3 38 145	64 1	3573/5873	Barum	03 3 39 122	64 3	4400/5881
Neuenkirchen	03 3 38 146	64 1*	3547/5878	Batensen	03 3 39 123	64 3*	4417/5870
Oeningen	03 3 38 147	64 1*	3560/5875	Bevensen, Stadt	03 3 39 124	64 2*	4405/5884
Oerrel	03 3 38 148	64 1	3580/5870	Beverbeck	03 3 39 125	64 3	3595/5889
Reddingen	03 3 38 149	64 1	3568/5865	Bienenbüttel	03 3 39 126	64 2*	3599/5891
Schneverdingen	03 3 38 150	64 1*	3553/5887	Bockholt	03 3 39 127	64 2	4418/5862
Schülern	03 3 38 151	64 1	3551/5884	Bode	03 3 39 128	64 0	3590/5879
Schwalingen	03 3 38 152	64 1	3547/5882	Bodenteich, Flecken	03 3 39 129	64 2*	4411/5856
Soltau, Stadt	03 3 38 153	64 1	3556/5873	Boecke	03 3 39 130	64 2	4418/5883
Sprengel	03 3 38 154	64 1	3549/5882	Böddenstedt	03 3 39 131	64 3	3597/5867
Steinbeck (Luhe)	03 3 38 155	64 0	3571/5886	Bohlsen	03 3 39 132	64 3	3598/5871
Suroide	03 3 38 156	64 1	3565/5871	Bohdorf	03 3 39 133	64 2	4409/5895
Tetendorf	03 3 38 157	64 1	3557/5871	Bollensen	03 3 39 134	64 3*	4408/5864
Tewel	03 3 38 158	64 1*	3544/5882	Bomke	03 3 39 135	64 2*	4413/5860
Töpingen	03 3 38 159	64 0	3567/5878				
Trauen	03 3 38 160	64 1	3577/5867				
Volkwardingen	03 3 38 161	64 0	3567/5889				
Wesseloh	03 3 38 162	64 0*	3550/5895				

03 Niedersachsen
3 Reg.-Bez. Lüneburg

39

Gemeinde	Statistische Kenn- ziffer	Nummer des Natur- raumes	Koor- dinaten- schlüssel	Gemeinde	Statistische Kenn- ziffer	Nummer des Natur- raumes	Koor- dinaten- schlüssel
Borg	03 3 39 136	64 2	4416/5876	Jastorf	03 3 39 197	64 3	4406/5880
Bornsen	03 3 39 137	64 3	3596/5886	Jelmstorf	03 3 39 198	64 2*	4401/5887
Bostelwiebeck	03 3 39 138	64 2	4411/5892	Kahlstorf	03 3 39 199	64 3	4412/5867
Brambostel	03 3 39 139	64 1	3584/5871	Kallenbrock	03 3 39 200	64 3*	4404/5860
Brauel	03 3 39 140	64 0	3591/5880	Kattien	03 3 39 201	64 2	4415/5860
Breitenhees	03 3 39 141	64 0	3600/5857	Katzien	03 3 39 202	64 2	4417/5875
Brockhimbergen	03 3 39 142	64 2	4413/5884	Kettelstorf	03 3 39 203	64 2	4414/5887
Brockhöfe	03 3 39 143	64 0*	3586/5877	Kirchweyhe	03 3 39 204	64 3	4402/5876
Bruchtorf	03 3 39 144	64 2	4403/5887	Klein Bünstorf	03 3 39 205	64 2*	4405/5882
Bruchwedel	03 3 39 145	64 2	4415/5878	Klein Hesebeck	03 3 39 206	64 3*	4407/5881
Dallahn	03 3 39 146	64 2	4421/5871	Klein Süstedt	03 3 39 207	64 3	3600/5868
Dalldorf	03 3 39 147	64 2	4421/5869	Klein Thondorf	03 3 39 208	64 2	4416/5884
Dörnte	03 3 39 148	64 2	4414/5878	Körlau	03 3 39 209	64 3*	4418/5865
Dreilingen	03 3 39 149	64 0*	3591/5866	Könau	03 3 39 210	64 2*	4413/5863
Drögennotorf	03 3 39 150	64 2	4410/5887	Kroetze	03 3 39 211	64 3	4413/5866
Drohe	03 3 39 151	64 3	4411/5863	Langenbrügge	03 3 39 212	64 2	4413/5852
Ebstorf, Flecken	03 3 39 152	64 3*	3595/5878	Lehmke	03 3 39 213	64 3	4409/5867
Eddelstorf	03 3 39 153	64 2	4408/5891	Linden	03 3 39 214	64 0	3592/5873
Edendorf	03 3 39 154	64 2	4403/5891	Lintzel	03 3 39 215	64 1	3584/5874
Eimke	03 3 39 155	64 0*	3588/5871	Lopau	03 3 39 216	64 0	3580/5881
Eitzen I	03 3 39 156	64 3*	3596/5890	Lüder	03 3 39 217	64 2	4410/5854
Ellenberg	03 3 39 157	64 3	4416/5868	Masbrock	03 3 39 218	64 2	4411/5884
Ellerndorf	03 3 39 158	64 0*	3588/5872	Masendorf	03 3 39 219	64 3	4408/5877
Emeln	03 3 39 159	64 3	4410/5865	Medingen	03 3 39 220	64 2*	4404/5885
Emmendorf	03 3 39 160	64 3	4404/5878	Mehre	03 3 39 221	64 3	4409/5869
Esterholz	03 3 39 161	64 3	4407/5866	Melzingen	03 3 39 222	64 3	3597/5876
Flinten	03 3 39 162	64 2	4414/5859	Meußließen	03 3 39 223	64 2	4425/5868
Gerdau	03 3 39 163	64 3	3596/5872	Molbath	03 3 39 224	64 3*	4414/5871
Göddenstedt	03 3 39 164	64 2	4420/5871	Molzen	03 3 39 225	64 3	4406/5876
Gollern	03 3 39 165	64 2	4409/5884	Müssingen	03 3 39 226	64 2	4421/5859
Grabau	03 3 39 166	64 2	4420/5869	Nateln	03 3 39 227	64 3*	4417/5872
Groß Hesebeck	03 3 39 168	64 2	4408/5883	Natendorf	03 3 39 228	64 3	3598/5884
Groß Liedern	03 3 39 169	64 3	4406/5870	Nestau	03 3 39 229	64 2*	4419/5868
Groß Malchau	03 3 39 170	64 2	4418/5882	Nettelkamp	03 3 39 230	64 3*	4405/5862
Groß Süstedt	03 3 39 171	64 3*	3594/5872	Niendorf I	03 3 39 231	64 2	4409/5888
Groß Thondorf	03 3 39 172	64 2	4413/5889	Niendorf II	03 3 39 232	64 3	4404/5867
Güstau	03 3 39 173	64 2*	4419/5866	Nienwohlde	03 3 39 233	64 3*	4403/5858
Haarstorf	03 3 39 174	64 3	3597/5883	Növenthien	03 3 39 234	64 3*	4419/5867
Häcklingen	03 3 39 175	64 2*	4410/5858	Oetzen	03 3 39 235	64 3*	4411/5878
Hagen	03 3 39 176	64 2	4416/5881	Oetzensdorf	03 3 39 236	64 3*	4409/5880
Halligdorf	03 3 39 177	64 3	4405/5868	Oldendorf II	03 3 39 238	64 3	3597/5885
Hambrock	03 3 39 178	64 3	4404/5870	Oldenstadt	03 3 39 239	64 3	4405/5872
Hamerstorf	03 3 39 179	64 3	3598/5866	Ostedt	03 3 39 240	64 3*	4414/5865
Hansen	03 3 39 180	64 3	3600/5870	Polau	03 3 39 241	64 2	4422/5876
Hanstedt I	03 3 39 181	64 0*	3592/5880	Räber	03 3 39 242	64 0	3595/5861
Hanstedt II	03 3 39 182	64 3	4410/5870	Rätzlingen	03 3 39 243	64 3*	4411/5872
Heitbrack	03 3 39 183	64 3	4406/5879	Rassau	03 3 39 244	64 3*	4412/5870
Heuerstorf	03 3 39 184	64 2	4414/5885	Reddien	03 3 39 245	64 2	4424/5881
Himbergen	03 3 39 185	64 2	4415/5881	Reinstorf	03 3 39 246	64 2*	4408/5856
Hösseringen	03 3 39 186	64 0	3596/5859	Rieste	03 3 39 247	64 3	3597/5887
Höver	03 3 39 187	64 2	4411/5882	Riestedt	03 3 39 248	64 3	4410/5875
Hohenbünstorf	03 3 39 188	64 3	3599/5882	Ripdorf	03 3 39 249	64 3	4404/5874
Hohenweddrien	03 3 39 189	64 2	4423/5874	Röbbel	03 3 39 250	64 2	4409/5883
Hohenzethen	03 3 39 190	64 2	4421/5881	Röhrsen	03 3 39 251	64 2*	4408/5854
Hohnstorf	03 3 39 191	64 2	4402/5891	Römstedt	03 3 39 252	64 2	4410/5886
Holdenstedt	03 3 39 192	64 3*	4401/5866	Rohrstorf	03 3 39 253	64 2	4414/5886
Holthusen I	03 3 39 193	64 0	3587/5881	Rosche	03 3 39 254	64 2*	4416/5873
Holthusen II	03 3 39 194	64 3	3596/5870	Sasendorf	03 3 39 255	64 3	4403/5883
Holzen	03 3 39 195	64 3*	3600/5865	Schafwedel	03 3 39 256	64 2	4415/5856
Jarltitz	03 3 39 196	64 3*	4413/5874	Schatensen	03 3 39 257	64 0	3586/5878

Gemeinde	Statistische Kennziffer	Nummer des Naturraumes	Koordinatenschlüssel	Gemeinde	Statistische Kennziffer	Nummer des Naturraumes	Koordinatenschlüssel
Schlieckau	03 3 39 258	64 3	4413/5870	Masendorf	03 3 39 219	64 3	4408/5877
Schmölan	03 3 39 259	64 2	4423/5879	Niendorf I	03 3 39 231	64 2	4409/5888
Schostorf	03 3 39 260	64 2	4413/5857	Oetzendorf	03 3 39 236	64 3*	4409/5880
Schwehlitz	03 3 39 261	64 2	4417/5878	Röbbel	03 3 39 250	64 2	4409/5883
Secklendorf	03 3 39 262	64 2	4406/5887	Römsedt	03 3 39 252	64 2	4410/5886
Seedorf	03 3 39 263	64 3	4400/5884	Sasendorf	03 3 39 255	64 3	4403/5883
Soltendieck	03 3 39 264	64 2	4417/5860	Secklendorf	03 3 39 262	64 2	4406/5887
Stadensen	03 3 39 265	64 3*	4403/5861	Seedorf	03 3 39 263	64 3	4400/5884
Stadorf	03 3 39 266	64 3*	3594/5874	Vorwerk	03 3 39 286	64 2	4409/5890
Steddorf	03 3 39 267	64 3	3599/5889	Walmstorf	03 3 39 287	64 3	4404/5879
Stederdorf	03 3 39 268	64 3	4406/5865	Bienenbüttel	03 3 39		
Stöcken	03 3 39 269	64 3	4411/5876	Bargdorf	03 3 39 119	64 3*	3600/5888
Stoetze	03 3 39 270	64 2	4419/5883	Beverbeck	03 3 39 125	64 3	3595/5889
Strothe	03 3 39 271	64 2	4412/5887	Bienenbüttel	03 3 39 126	64 2*	3599/5891
Sütensen	03 3 39 272	64 2	4419/5875	Edendorf	03 3 39 154	64 2	4403/5891
Sudenburg	03 3 39 273	64 3*	3598/5863	Eitzen I	03 3 39 156	64 3*	3596/5890
Süttorf	03 3 39 274	64 2	4413/5877	Hohnstorf	03 3 39 191	64 2	4402/5891
Suhlendorf	03 3 39 275	64 3*	4417/5866	Steddorf	03 3 39 267	64 3	3599/5889
Tätendorf-Eppensen	03 3 39 276	64 3	4402/5881	Wichmannsburg	03 3 39 293	64 2	4400/5890
Tatern	03 3 39 277	64 3	4408/5872	Bodenteich	03 3 39		
Testorf	03 3 39 278	64 2	4414/5880	Bodenteich, Flecken	03 3 39 129	64 2*	4411/5856
Teyendorf	03 3 39 279	64 2	4419/5872	Bomke	03 3 39 135	64 2*	4413/5860
Thielitz	03 3 39 280	64 2	4418/5858	Flinten	03 3 39 162	64 2	4414/5859
Uelzen, Stadt 1)	03 3 39 281	64 3	4403/5871	Häcklingen	03 3 39 175	64 2*	4410/5858
Varendorf	03 3 39 282	64 3	3598/5886	Schafwedel	03 3 39 256	64 2	4415/5856
Veerßen	03 3 39 283	64 3	4402/5870	Schostorf	03 3 39 260	64 2	4413/5857
Velgen	03 3 39 284	64 0*	3594/5885	Eimke	03 3 39		
Vinstedt	03 3 39 285	64 3	3600/5880	Dreilingen	03 3 39 149	64 0*	3591/5866
Vorwerk	03 3 39 286	64 2	4409/5890	Eimke	03 3 39 155	64 0*	3588/5871
Walmstorf	03 3 39 287	64 3	4404/5879	Ellerndorf	03 3 39 158	64 0*	3588/5872
Wellendorf	03 3 39 288	64 3*	4414/5869	Wichtenbeck	03 3 39 294	64 0*	3589/5868
Wessenstedt	03 3 39 289	64 3	3598/5882	Gerdau	03 3 39		
Weste	03 3 39 290	64 2	4413/5882	Bargfeld	03 3 39 120	64 3*	3594/5870
Westerweyhe	03 3 39 291	64 3	4400/5876	Barnsen	03 3 39 121	64 3	3597/5873
Wettenbostel	03 3 39 292	64 0	3586/5883	Gerdau	03 3 39 163	64 3	3596/5872
Wichmannsburg	03 3 39 293	64 2	4400/5890	Groß Süstedt	03 3 39 171	64 3*	3594/5872
Wichtenbeck	03 3 39 294	64 0*	3589/5868	Hansen	03 3 39 180	64 3	3600/5870
Wieren	03 3 39 295	64 3*	4410/5862	Holthusen II	03 3 39 194	64 3	3596/5870
Wittenwater	03 3 39 296	64 3	3595/5875	Hanstedt I	03 3 39		
Woltersburg	03 3 39 297	64 3	4407/5874	Allenbostel	03 3 39 112	64 0	3591/5878
Wrestedt	03 3 39 298	64 3*	4404/5864	Bode	03 3 39 128	64 0	3590/5879
Wriedel	03 3 39 299	64 0*	3587/5878	Brauel	03 3 39 140	64 0	3591/5880
Wulfstede	03 3 39 300	64 0	3583/5882	Hanstedt I	03 3 39 181	64 0*	3592/5880
Zarenthien	03 3 39 301	64 2	4425/5875	Himbergen	03 3 39		
Gemeinden nach Samtgemeinden geordnet (ohne Nachweis der keiner Samtgemeinde zugeordneten Gemeinden)				Almstorf	03 3 39 113	64 2	4413/5885
Bevensen	03 3 39			Brockhimbergen	03 3 39 142	64 2	4413/5884
Bevensen, Stadt	03 3 39 124	64 2*	4405/5884	Himbergen	03 3 39 185	64 2	4415/5885
Drögennotorf	03 3 39 150	64 2	4410/5887	Kettelstorf	03 3 39 203	64 2	4414/5887
Gollern	03 3 39 165	64 2	4409/5884	Klein Thondorf	03 3 39 208	64 2	4416/5884
Groß Hesebeck	03 3 39 168	64 2	4408/5883	Rohrstorf	03 3 39 253	64 2	4414/5886
Heitbrack	03 3 39 183	64 3	4406/5879	Strothe	03 3 39 271	64 2	4412/5887
Höver	03 3 39 187	64 2	4411/5882	Lüder	03 3 39		
Jastorf	03 3 39 197	64 3	4406/5880	Lüder	03 3 39 217	64 2	4410/5854
Klein Bünstorf	03 3 39 205	64 2*	4405/5882	Reinstorf	03 3 39 246	64 2*	4408/5856
Klein Hesebeck	03 3 39 206	64 3*	4407/5881	Röhrsen	03 3 39 251	64 2*	4408/5854
Masbrock	03 3 39 218	64 2	4411/5884				

1) Selbständige Stadt im Sinne der Niedersächsischen Gemeindeordnung.

03 Niedersachsen

3 Reg.-Bez. Lüneburg 4 Reg.-Bez. Stade

39

11, 31

Gemeinde	Statistische Kennziffer	Numer des Naturraumes	Koordinaten-schlüssel	Gemeinde	Statistische Kennziffer	Numer des Naturraumes	Koordinaten-schlüssel
Natendorf	03 3 39			Hösseringen	03 3 39 186	64 0	3596/5859
Bornsen	03 3 39 137	64 3	3596/5886	Räber	03 3 39 242	64 0	3595/5861
Haarstorf	03 3 39 174	64 3	3597/5883	Sudenburg	03 3 39 273	64 3*	3598/5863
Hohenbühnstorf	03 3 39 188	64 3	3599/5882				
Natendorf	03 3 39 228	64 3	3598/5884	Suhldorf	03 3 39		
Oldendorf II	03 3 39 238	64 3	3597/5885	Batensen	03 3 39 123	64 3*	4417/5870
Rieste	03 3 39 247	64 3	3597/5887	Dallahn	03 3 39 146	64 2	4421/5871
Varendorf	03 3 39 282	64 3	3598/5886	Dalldorf	03 3 39 147	64 2	4421/5869
Vinstedt	03 3 39 285	64 3	3600/5880	Ellenberg	03 3 39 157	63 3	4416/5868
Wessenstedt	03 3 39 289	64 3	3598/5882	Grabau	03 3 39 166	64 2	4420/5869
				Güstau	03 3 39 173	64 2*	4419/5866
Oldenstadt	03 3 39			Kölnau	03 3 39 209	64 3*	4418/5865
Groß Liedern	03 3 39 169	64 3	4406/5870	Meußließen	03 3 39 223	64 2	4425/5868
Hanstedt II	03 3 39 182	64 3	4410/5870	Nestau	03 3 39 229	64 2*	4419/5868
Mehre	03 3 39 221	64 3	4409/5869	Növenthien	03 3 39 234	64 3*	4419/5867
Oldenstadt	03 3 39 239	64 3	4405/5872	Rassau	03 3 39 244	64 3*	4412/5870
Rätzlingen	03 3 39 243	64 3*	4411/5872	Schlieckau	03 3 39 258	64 3	4413/5870
Riestedt	03 3 39 248	64 3	4410/5875	Suhldorf	03 3 39 275	64 3*	4417/5866
Ripdorf	03 3 39 249	64 3	4404/5874	Wellendorf	03 3 39 288	64 3*	4414/5869
Stöcken	03 3 39 269	64 3	4411/5876				
Tatern	03 3 39 277	64 3	4408/5872	Wieren	03 3 39		
Woltersburg	03 3 39 297	64 3	4407/5874	Bollensen	03 3 39 134	64 3*	4408/5864
				Drohe	03 3 39 151	64 3	4411/5863
Rosche	03 3 39			Emern	03 3 39 159	64 3	4410/5865
Borg	03 3 39 136	64 2	4416/5876	Kahlstorf	03 3 39 199	64 3	4412/5867
Bruchwedel	03 3 39 145	64 2	4415/5878	Könau	03 3 39 210	64 2*	4413/5863
Dörnte	03 3 39 148	64 2	4414/5878	Kroetze	03 3 39 211	64 3	4413/5866
Göddenstedt	03 3 39 164	64 2	4420/5871	Wieren	03 3 39 295	64 3*	4410/5862
Hohenweddrien	03 3 39 189	64 2	4423/5874				
Jarlitz	03 3 39 196	64 3*	4413/5874	Wrestedt	03 3 39		
Katzien	03 3 39 202	64 2	4417/5875	Breitenhees	03 3 39 141	64 0	3600/5857
Nateln	03 3 39 227	64 3*	4417/5872	Esterholz	03 3 39 161	64 3	4407/5866
Polau	03 3 39 241	64 2	4422/5876	Kallenbrock	03 3 39 200	64 3*	4404/5860
Rosche	03 3 39 254	64 2*	4416/5873	Niendorf II	03 3 39 232	64 3	4404/5867
Schmöln	03 3 39 259	64 2	4423/5879	Nienwohlde	03 3 39 233	64 3*	4403/5858
Stütensen	03 3 39 272	64 2	4419/5875	Wrestedt	03 3 39 298	64 3*	4404/5864
Süttorf	03 3 39 274	64 2	4413/5877				
Teyendorf	03 3 39 279	64 2	4419/5872	Wriedel	03 3 39		
Zarenthien	03 3 39 301	64 2	4425/5875	Arendorf	03 3 39 116	64 0	3589/5879
				Brambostel	03 3 39 139	64 1	3584/5871
Soltendieck	03 3 39			Brockhöfe	03 3 39 143	64 0*	3586/5877
Bockholt	03 3 39 127	64 2	4418/5862	Holthusen I	03 3 39 193	64 0	3587/5881
Heuerstorf	03 3 39 184	64 2	4414/5861	Lintzel	03 3 39 215	64 1	3584/5874
Kattien	03 3 39 201	64 2	4415/5860	Lopau	03 3 39 216	64 0	3580/5881
Müssingen	03 3 39 226	64 2	4421/5859	Schatensen	03 3 39 257	64 0	3586/5878
Soltendieck	03 3 39 264	64 2	4417/5860	Wettenbostel	03 3 39 292	64 0	3586/5883
Thielitz	03 3 39 280	64 2	4418/5858	Wriedel	03 3 39 299	64 0*	3587/5878
				Wulfsode	03 3 39 300	64 0	3583/5882
Stoetze	03 3 39						
Bankewitz	03 3 39 118	64 2	4420/5879				
Boecke	03 3 39 130	64 2	4418/5883				
Groß Malchau	03 3 39 170	64 2	4418/5882				
Hagen	03 3 39 176	64 2	4416/5881				
Hohenzethen	03 3 39 190	64 2	4421/5881				
Reddien	03 3 39 245	64 2	4424/5881				
Stoetze	03 3 39 270	64 2	4419/5883				
Testorf	03 3 39 278	64 2	4414/5880				
Sudenburg	03 3 39						
Bahnsen	03 3 39 117	64 3*	3595/5866				
Hamerstorf	03 3 39 179	64 3	3598/5866				

4 Reg.-Bez. Stade

11 Kreisfreie Stadt Cuxhaven

Cuxhaven, Stadt 03 4 11 000 67 0* 3480/5971

31 Landkreis Bremervörde

Gemeinden nach dem Alphabet geordnet

Ahe 03 4 31 111 63 3 3493/5919
 Alfstedt 03 4 31 112 63 3* 3504/5935

Gemeinde	Statistische Kennziffer	Nummer des Naturraumes	Koordinatenschlüssel	Gemeinde	Statistische Kennziffer	Nummer des Naturraumes	Koordinatenschlüssel
Altwistedt	03 4 31 113	63 3	3494/5920	Lavenstedt	03 4 31 176	63 4	3513/5912
Anderlingen	03 4 31 114	63 4	3520/5915	Lengenbostel	03 4 31 177	63 4	3534/5907
Augustendorf	03 4 31 115	63 2	3505/5917	Malstedt	03 4 31 178	63 4	3518/5922
Badenstedt	03 4 31 116	63 4	3513/5904	Mehedorf	03 4 31 179	63 2	3506/5934
Barchel	03 4 31 117	63 3*	3502/5926	Meinstedt	03 4 31 180	63 4	3521/5911
Barkhausen	03 4 31 118	63 2	3501/5915	Minstedt	03 4 31 181	63 4	3508/5922
Basdahl	03 4 31 119	63 3	3500/5924	Nartum	03 4 31 182	63 4*	3516/5896
Bevern	03 4 31 120	63 4	3511/5923	Neu Ebersdorf	03 4 31 183	63 3	3499/5933
Bockel	03 4 31 121	63 4*	3519/5897	Nieder Ochtenhausen	03 4 31 184	63 2	3512/5933
Boitzen	03 4 31 122	63 4	3525/5912	Ober Ochtenhausen	03 4 31 185	63 4*	3509/5917
Brauel	03 4 31 123	63 4	3518/5909	Oerel	03 4 31 186	63 3*	3504/5927
Breddorf	03 4 31 124	63 4*	3505/5906	Oese	03 4 31 187	63 3*	3502/5924
Bremervörde, Stadt	03 4 31 125	63 2*	3509/5928	Ohrel	03 4 31 188	63 4	3519/5919
Brillit	03 4 31 126	63 3	3499/5920	Oldendorf	03 4 31 189	63 4	3517/5904
Brümmerhof	03 4 31 127	63 4*	3517/5903	Ostendorf	03 4 31 190	63 2	3510/5938
Brüttendorf	03 4 31 128	63 4*	3519/5903	Ostereistedt	03 4 31 191	63 4	3512/5907
Buchholz	03 4 31 129	63 4*	3506/5892	Ostertimke	03 4 31 192	63 4	3512/5903
Bülstedt	03 4 31 130	63 4	3510/5898	Parnewinkel	03 4 31 193	63 4	3514/5917
Byhusen	03 4 31 131	63 4	3518/5923	Plönjeshausen	03 4 31 194	63 4	3512/5921
Deinstedt	03 4 31 132	63 4	3515/5919	Rhade	03 4 31 195	63 2*	3508/5911
Dipshorn	03 4 31 133	63 4	3508/5893	Rhadereistedt	03 4 31 196	63 4	3509/5908
Ebersdorf	03 4 31 134	63 3*	3504/5932	Rockstedt	03 4 31 197	63 4*	3511/5911
Ehestorf	03 4 31 135	63 4*	3525/5901	Rüspel	03 4 31 198	63 4	3526/5904
Elm	03 4 31 137	63 4*	3514/5932	Sandbostel	03 4 31 199	63 4*	3509/5919
Elsdorf	03 4 31 138	63 4*	3523/5901	Sassenholz	03 4 31 200	63 4	3521/5913
Fahrendorf	03 4 31 139	63 2	3505/5922	Seedorf	03 4 31 201	63 4	3515/5913
Farven	03 4 31 140	63 4	3521/5922	Selsingen	03 4 31 202	63 4	3514/5915
Findorf	03 4 31 142	63 2	3499/5913	Sittensen	03 4 31 152	63 4*	3534/5905
Frankenbostel	03 4 31 143	63 4	3523/5905	Spreckens	03 4 31 203	63 4*	3507/5924
Freetz	03 4 31 144	63 4	3535/5909	Steddorf	03 4 31 204	63 4	3527/5913
Glinde	03 4 31 145	63 3*	3506/5929	Steinfeld	03 4 31 205	63 4*	3513/5898
Glinstedt	03 4 31 146	63 2	3504/5913	Tarmstedt	03 4 31 206	63 4*	3505/5899
Gnarrenburg	03 4 31 147	63 3*	3500/5916	Tiste	03 4 31 207	63 4*	3535/5906
Godenstedt	03 4 31 148	63 4	3515/5910	Vierden	03 4 31 208	63 4	3534/5911
Grafel	03 4 31 149	63 4	3522/5917	Volkensen	03 4 31 209	63 4*	3528/5905
Granstedt	03 4 31 150	63 4*	3512/5913	Volkmarst	03 4 31 210	63 3	3496/5922
Groß Meckelsen	03 4 31 151	63 4*	3530/5906	Vorwerk	03 4 31 211	63 4	3510/5895
Gyhum	03 4 31 153	63 1	3521/5899	Weertzen	03 4 31 212	63 4	3525/5907
Haaßel	03 4 31 154	63 4	3515/5915	Wehldorf	03 4 31 213	63 4*	3519/5900
Hamersen	03 4 31 155	63 1*	3532/5902	Wense	03 4 31 214	63 4	3524/5914
Hanstedt	03 4 31 156	63 4*	3506/5908	Westertimke	03 4 31 215	63 4	3509/5900
Hatzte	03 4 31 157	63 1*	3526/5901	Wiersdorf	03 4 31 216	63 4	3522/5907
Heeslingen	03 4 31 158	63 4	3522/5909	Wilstedt	03 4 31 217	63 4*	3506/5896
Heinschenwalde	03 4 31 136	63 3	3495/5931	Wistedt	03 4 31 218	63 4	3522/5807
Hepstedt	03 4 31 159	63 4*	3505/5903	Wohnste	03 4 31 219	63 4	3535/5914
Hesedorf bei Bremervörde	03 4 31 160	63 4	3513/5926	Zeven, Stadt	03 4 31 220	63 4	3518/5907
Hesedorf bei Gyhum	03 4 31 161	63 1	3523/5896				
Hipstedt	03 4 31 162	63 3	3498/5928				
Hönau-Lindorf	03 4 31 163	63 2	3509/5932				
Ippensen	03 4 31 164	63 4	3531/5911				
Iselersheim	03 4 31 165	63 2	3508/5937				
Kalbe	03 4 31 166	63 4*	3536/5907				
Karlshöfen	03 4 31 167	63 2	3501/5913				
Kirchtimke	03 4 31 168	63 4	3510/5902				
Kirchwistedt	03 4 31 169	63 3	3493/5921				
Klein Meckelsen	03 4 31 170	63 4	3530/5908				
Klenkendorf	03 4 31 172	63 2	3505/5921				
Kuhstedt	03 4 31 173	63 3*	3497/5916				
Kuhstedtermoor	03 4 31 174	63 2	3498/5913				
Langenhausen	03 4 31 175	63 2	3502/5918				

Gemeinden nach Samtgemeinden geordnet (ohne Nachweis der keiner Samtgemeinde zugeordneten Gemeinden)

Basdahl	03 4 31		
Ahe	03 4 31 111	63 3	3493/5919
Altwistedt	03 4 31 113	63 3	3494/5920
Basdahl	03 4 31 119	63 3	3500/5924
Volkmarst	03 4 31 210	63 3	3496/5922
Ebersdorf	03 4 31		
Ebersdorf	03 4 31 134	63 3*	3504/5932
Glinde	03 4 31 145	63 3*	3506/5929
Neu Ebersdorf	03 4 31 183	63 3	3499/5933

03 Niedersachsen
4 Reg.-Bez. Stade

31, 32

Gemeinde	Statistische Kennziffer	Nummer des Naturraumes	Koordinatenschlüssel	Gemeinde	Statistische Kennziffer	Nummer des Naturraumes	Koordinatenschlüssel
Elsdorf	03 4 31			Wehldorf	03 4 31 213	63 4*	3519/5900
Ehestorf	03 4 31 135	63 4*	3525/5901	Zeven, Stadt	03 4 31 220	63 4	3518/5907
Elsdorf	03 4 31 138	63 4*	3523/5901				
Frankenbostel	03 4 31 143	63 4	3523/5905				
Hatzte	03 4 31 157	63 1*	3526/5901				
Rüspel	03 4 31 198	63 4	3526/5904				
Volkensen	03 4 31 209	63 4*	3528/5905				
Wistedt	03 4 31 218	63 4	3522/5807				
Heeslingen	03 4 31						
Boitzen	03 4 31 122	63 4	3525/5912				
Brauel	03 4 31 123	63 4	3518/5909				
Heeslingen	03 4 31 158	63 4	3522/5909				
Meinstedt	03 4 31 180	63 4	3521/5911				
Sassenholz	03 4 31 200	63 4	3521/5913				
Wense	03 4 31 214	63 4	3524/5914				
Wiersdorf	03 4 31 216	63 4	3522/5907				
Lengenbostel	03 4 31						
Freetz	03 4 31 144	63 4	3535/5909				
Ippensen	03 4 31 164	63 4	3531/5911				
Kalbe	03 4 31 166	63 4*	3536/5907				
Lengenbostel	03 4 31 177	63 4	3534/5907				
Vierden	03 4 31 208	63 4	3534/5911				
Osteniederung	03 4 31						
Bevern	03 4 31 120	63 4	3511/5923				
Byhusen	03 4 31 131	63 4	3518/5923				
Iselersheim	03 4 31 165	63 2	3508/5937				
Minstedt	03 4 31 181	63 4	3508/5922				
Ostendorf	03 4 31 190	63 2	3510/5938				
Plönjeshausen	03 4 31 194	63 4	3512/5921				
Sandbostel	03 4 31 199	63 4*	3509/5919				
Spreckens	03 4 31 203	63 4*	3507/5924				
Selsingen	03 4 31						
Deinstedt	03 4 31 132	63 4	3515/5919				
Godenstedt	03 4 31 148	63 4	3515/5910				
Grafel	03 4 31 149	63 4	3522/5917				
Granstedt	03 4 31 150	63 4*	3512/5913				
Haaßel	03 4 31 154	63 4	3515/5915				
Lavenstedt	03 4 31 176	63 4	3513/5912				
Malstedt	03 4 31 178	63 4	3518/5922				
Ober Ochtenhausen ..	03 4 31 185	63 4*	3509/5917				
Ohrel	03 4 31 188	63 4	3519/5919				
Parnewinkel	03 4 31 193	63 4	3514/5917				
Rockstedt	03 4 31 197	63 4*	3511/5911				
Selsingen	03 4 31 202	63 4	3514/5915				
Wilstedt	03 4 31						
Dipshorn	03 4 31 133	63 4	3508/5893				
Steinfeld	03 4 31 205	63 4*	3513/5898				
Vorwerk	03 4 31 211	63 4	3510/5895				
Wilstedt	03 4 31 217	63 4*	3506/5896				
Zeven	03 4 31						
Bockel	03 4 31 121	63 4*	3519/5897				
Brümmerhof	03 4 31 127	63 4*	3517/5903				
Brüttendorf	03 4 31 128	63 4*	3519/5903				
Gyhum	03 4 31 153	63 1	3521/5899				
Oldendorf	03 4 31 189	63 4	3517/5904				

32 Landkreis Land Hadeln

Gemeinden nach dem Alphabet geordnet

Abbenseth	03 4 32 111	63 3*	3507/5937
Altenbruch	03 4 32 112	67 0	3485/5966
Altendorf	03 4 32 113	67 0	3516/5955
Altenwalde	03 4 32 114	63 3*	3478/5966
Armstorf	03 4 32 115	63 3	3505/5940
Belum	03 4 32 117	67 0	3499/5965
Berensch-Arensch	03 4 32 118	63 3*	3473/5966
Bornberg	03 4 32 119	63 2*	3513/5947
Bülkau	03 4 32 120	67 0*	3499/5957
Cadenberge	03 4 32 121	63 3*	3504/5960
Dornsode	03 4 32 122	63 3	3502/5937
Geversdorf	03 4 32 124	67 0	3505/5963
Hackemühlen	03 4 32 126	63 3*	3508/5946
Hechthausen	03 4 32 127	63 2*	3516/5945
Hemmoor	03 4 32 130	63 3*	3508/5952
Hollen	03 4 32 131	63 3*	3507/5939
Holte-Spangen	03 4 32 132	63 3	3476/5968
Ihlbeck	03 4 32 133	63 2	3511/5945
Ihlienworth	03 4 32 134	67 0	3495/5956
Isensee	03 4 32 135	67 0	3514/5956
Kehdingbruch	03 4 32 136	67 0	3498/5961
Kleinwürden	03 4 32 137	67 0	3516/5947
Klint	03 4 32 138	63 2	3514/5944
Lamstedt	03 4 32 139	63 3*	3506/5945
Langenmoor	03 4 32 140	63 3	3501/5938
Laumühlen	03 4 32 141	63 2	3512/5943
Lüdingworth	03 4 32 142	67 0*	3484/5963
Mittelstenahe	03 4 32 143	63 3	3502/5946
Moorausmoor	03 4 32 144	63 3	3497/5944
Neubachbruch	03 4 32 145	63 3	3496/5946
Neuenkirchen	03 4 32 146	67 0	3493/5961
Neuhaus (Oste), Flecken	03 4 32 147	67 0	3502/5963
Nindorf	03 4 32 148	63 3*	3507/5943
Nordahn	03 4 32 149	63 3	3403/5948
Nordleda	03 4 32 150	67 0	3489/5959
Oberndorf	03 4 32 151	67 0*	3509/5958
Odisheim	03 4 32 152	67 0*	3495/5950
Oppeln	03 4 32 153	67 0	3500/5955
Osten	03 4 32 154	63 3	3512/5951
Osterbruch	03 4 32 155	67 0	3496/5961
Otterndorf, Stadt	03 4 32 156	67 0	3493/5964
Sahlenburg	03 4 32 158	63 3	3476/5970
Steinau	03 4 32 159	67 0*	3492/5949
Stinstedt	03 4 32 160	63 3	3498/5947
Varrel	03 4 32 161	63 3	3503/5949
Voigtding	03 4 32 162	67 0*	3506/5957
Wanna	03 4 32 163	63 3	3486/5957
Wingst	03 4 32 166	63 3*	3502/5955
Wisch	03 4 32 167	67 0	3517/5946
Wohlenbeck	03 4 32 168	63 3*	3509/5948

Gemeinde	Statistische Kennziffer	Nummer des Naturraumes	Koordinatenschlüssel	Gemeinde	Statistische Kennziffer	Nummer des Naturraumes	Koordinatenschlüssel
Gemeinden nach Samtgemeinden geordnet (ohne Nachweis der keiner Samtgemeinde zugeordneten Gemeinden)				Mevenstedt	03 4 33 133	63 2	3497/5901
Am Dobrock	03 4 32			Meyenburg	03 4 33 134	63 3*	3473/5904
Cadenberge	03 4 32 121	63 3*	3504/5960	Neuenkirchen	03 4 33 135	63 3*	3468/5900
Oppeln	03 4 32 153	67 0	3500/5955	Neu Sankt Jürgen	03 4 33 136	63 2	3499/5903
Wingst	03 4 32 166	63 3*	3502/5955	Ohlenstedt	03 4 33 137	63 3	3484/5908
An der Oste	03 4 32			Oldendorf	03 4 33 138	63 3	3489/5915
Bornberg	03 4 32 119	63 2*	3513/5947	Osterhagen-Ihlpohl	03 4 33 139	63 3	3480/5895
Hechthausen	03 4 32 127	63 2*	3516/5945	Osterholz-Scharmbeck, Stadt	03 4 33 140	63 3*	3486/5899
Kleinwürden	03 4 32 137	67 0	3516/5947	Ostersode	03 4 33 141	63 2	3498/5909
Klint	03 4 32 138	63 2	3514/5944	Otterstein	03 4 33 142	63 2	3499/5898
Laumühlen	03 4 32 141	63 2	3512/5943	Pennigbüttel	03 4 33 143	63 3*	3487/5901
Wisch	03 4 32 167	67 0	3517/5946	Platjenwerbe	03 4 33 144	63 3	3479/5895
Börde Lamstedt	03 4 32			Rade	03 4 33 145	61 2	3468/5903
Abbenseth	03 4 32 111	63 3*	3507/5937	Rautendorf	03 4 33 146	63 2	3502/5889
Armstorf	03 4 32 115	63 3	3505/5940	Ritterhude	03 4 33 147	63 3*	3484/5894
Dornsode	03 4 32 122	63 3	3502/5937	Sandhausen	03 4 33 148	63 3*	3488/5904
Hackemühlen	03 4 32 126	63 3*	3508/5946	Sankt Jürgen	03 4 33 149	61 2*	3488/5895
Hollen	03 4 32 131	63 3*	3507/5939	Scharmbeckstotel	03 4 33 150	63 3*	3484/5897
Ihlbeck	03 4 32 133	63 2	3511/5945	Schlußdorf	03 4 33 151	63 2	3499/5900
Lamstedt	03 4 32 139	63 3*	3506/5945	Schmalenbeck	03 4 33 152	63 2	3503/5893
Langenmoor	03 4 32 140	63 3	3501/5938	Schwanewede	03 4 33 153	63 3	3473/5901
Mittelstenahne	03 4 32 143	63 3	3502/5946	Seebergen	03 4 33 154	63 2*	3498/5889
Moorausmoor	03 4 32 144	63 3	3497/5944	Seehausen	03 4 33 155	63 2	3499/5896
Neubachbruch	03 4 32 145	63 3	3496/5946	Steden	03 4 33 156	63 3	3490/5914
Nordahn	03 4 32 149	63 3	3403/5948	Stendorf	03 4 33 157	63 3	3480/5896
Stinstedt	03 4 32 160	63 3	3498/5947	Teufelsmoor	03 4 33 158	63 2	3493/5903
Varrel	03 4 32 161	63 3	3503/5949	Tüschendorf	03 4 33 159	63 2	3501/5899
Wohlenbeck	03 4 32 168	63 3*	3509/5948	Überhamm	03 4 33 160	63 2	3496/5902
West-Hadeln	03 4 32			Vollersode	03 4 33 161	63 3*	3494/5911
Holte-Spangen	03 4 32 132	63 3	3476/5968	Waakhausen	03 4 33 162	63 2*	3491/5897
Sahlenburg	03 4 32 158	63 3	3476/5970	Werschenrege	03 4 33 163	63 3	3482/5898
				Worphausen	03 4 33 165	63 2	3497/5894
				Worpswede	03 4 33 166	63 2	3495/5899

Gemeinden nach Samtgemeinden geordnet (ohne Nachweis der keiner Samtgemeinde zugeordneten Gemeinden)

Neuenkirchen/Unterweser	03 4 33		
Aschwarden	03 4 33 112	61 2	3469/5906
Neuenkirchen	03 4 33 135	63 3*	3468/5900
Rade	03 4 33 145	61 2	3468/5903

34 Landkreis Rotenburg (Wümme)

Gemeinden nach dem Alphabet geordnet

Abbendorf	03 4 34 111	63 1	3525/5896
Ahausen	03 4 34 112	63 0*	3521/5881
Bartelsdorf	03 4 34 113	63 1	3532/5889
Bellen	03 4 34 114	63 1	3538/5882
Bleckwedel	03 4 34 115	63 0	3534/5869
Bötersen	03 4 34 116	63 4*	3521/5889
Borchel	03 4 34 117	63 1	3524/5892
Bothel	03 4 34 118	63 1	3533/5882
Brockel	03 4 34 119	63 1	3535/5885
Buchholz	03 4 34 120	64 1*	3538/5875
Clüversborstel	03 4 34 121	63 4	3515/5889
Dreeßel	03 4 34 122	63 0	3531/5872
Drögenbostel	03 4 34 123	64 1*	3544/5876
Everinghausen	03 4 34 124	63 1	3512/5883
Eversen	03 4 34 125	63 0	3521/5878

33 Landkreis Osterholz
Gemeinden nach dem Alphabet geordnet

Adolphsdorf	03 4 33 111	63 2	3499/5899
Aschwarden	03 4 33 112	61 2	3469/5906
Beckedorf	03 4 33 113	63 3	3473/5896
Brundorf	03 4 33 114	63 3	3478/5900
Dannenberg	03 4 33 115	63 2	3499/5890
Eggestedt	03 4 33 116	63 3	3475/5899
Freißenbüttel	03 4 33 118	63 3	3486/5904
Garlstedt	03 4 33 119	63 3	3480/5905
Grasberg	03 4 33 120	63 2	3499/5894
Hambergen	03 4 33 121	63 3*	3488/5908
Heidberg	03 4 33 122	63 2*	3497/5891
Heilshom	03 4 33 123	63 3	3480/5899
Hellingst	03 4 33 124	63 3	3491/5914
Hinnebeck	03 4 33 125	63 3*	3471/5902
Hülseberg	03 4 33 126	63 3	3484/5905
Hüttenbusch	03 4 33 127	63 2	3497/5904
Huxfeld	03 4 33 128	63 2	3402/5892
Lesumstotel	03 4 33 129	63 3	3482/5897
Leuchtenburg	03 4 33 130	63 3	3477/5895
Lilienthal	03 4 33 131	61 2*	3494/5890
Lönnhorst	03 4 33 132	63 3	3476/5897

03 Niedersachsen
4 Reg.-Bez. Stade
34, 35

Gemeinde	Statistische Kennziffer	Nummer des Naturraumes	Koordinatenschlüssel	Gemeinde	Statistische Kennziffer	Nummer des Naturraumes	Koordinatenschlüssel
Fintel	03 4 34 126	63 1	3544/5893	Sottrum	03 4 34		
Hassel	03 4 34 127	63 1	3531/5880	Bötersen	03 4 34 116	63 4*	3521/5889
Hassendorf	03 4 34 128	63 4*	3518/5887	Clüversborstel	03 4 34 121	63 4	3515/5889
Hastedt	03 4 34 129	63 1	3530/5883	Everinghausen	03 4 34 124	63 1	3512/5883
Hellwege	03 4 34 130	63 1*	3516/5882	Hassendorf	03 4 34 128	63 4*	3518/5887
Helvesiek	03 4 34 131	63 1	3533/5898	Hellwege	03 4 34 130	63 1*	3516/5882
Hemsbünde	03 4 34 132	63 1	3531/5884	Höperhöfen	03 4 34 136	63 4	3520/5890
Hemslingen	03 4 34 133	63 1	3540/5884	Reeßum	03 4 34 147	63 4	3513/5889
Hetzwege	03 4 34 134	63 1	3527/5895	Schleeßel	03 4 34 152	63 4	3517/5890
Hiddingen	03 4 34 135	64 1*	3541/5875	Sottrum	03 4 34 156	63 4*	3516/5887
Höperhöfen	03 4 34 136	63 4	3520/5890	Stapel	03 4 34 157	63 4	3513/5894
Horstedt	03 4 34 137	63 4	3515/5894	Stuckenborstel	03 4 34 159	63 1*	3512/5886
Jeddingen	03 4 34 138	63 0*	3535/5871	Taaken	03 4 34 161	63 4	3513/5891
Jeersdorf	03 4 34 139	63 1	3531/5893	Winkeldorf	03 4 34 171	63 4	3514/5898
Kirchwalsede	03 4 34 140	63 0*	3526/5876				
Lauenbrück	03 4 34 141	63 1	3537/5896	Visselhövede	03 4 34		
Lüdingen	03 4 34 142	63 0	3531/5875	Bleckwedel	03 4 34 115	63 0	3534/5869
Mulmshorn	03 4 34 143	63 4*	3519/5894	Buchholz	03 4 34 120	64 1*	3538/5875
Nindorf	03 4 34 144	64 1*	3537/5873	Dreeßel	03 4 34 122	63 0	3531/5872
Ostervesede	03 4 34 145	63 1	3538/5891	Drögenbostel	03 4 34 123	64 1*	3544/5876
Ottingen	03 4 34 146	64 1	3542/5871	Hiddingen	03 4 34 135	64 1*	3541/5875
Reeßum	03 4 34 147	63 4	3513/5889	Jeddingen	03 4 34 138	63 0*	3535/5871
Riekenbostel	03 4 34 148	63 1	3531/5878	Lüdingen	03 4 34 142	63 0	3531/5875
Rosebruch	03 4 34 149	63 1	3538/5879	Nindorf	03 4 34 144	64 1*	3537/5873
Rotenburg (Wümme), Stadt	03 4 34 150	63 1*	3527/5886	Ottingen	03 4 34 146	64 1	3542/5871
Scheeßel	03 4 34 151	63 1	3532/5893	Rosebruch	03 4 34 149	63 1	3538/5879
Schleeßel	03 4 34 152	63 4	3517/5890	Schwitschen	03 4 34 153	64 1*	3540/5875
Schwitschen	03 4 34 153	64 1*	3540/5875	Visselhövede, Stadt	03 4 34 164	64 1*	3539/5873
Söhligen	03 4 34 154	63 1	3541/5883	Wehnsen	03 4 34 166	64 1*	3536/5870
Sothel	03 4 34 155	63 1	3529/5899	Wittorf	03 4 34 173	63 0*	3534/5875
Sottrum	03 4 34 156	63 4*	3516/5887				
Stapel	03 4 34 157	63 4	3513/5894				
Stemmen	03 4 34 158	63 1	3537/5899				
Stuckenborstel	03 4 34 159	63 1*	3512/5886				
Süderwalsede	03 4 34 160	63 0	3524/5874				
Taaken	03 4 34 161	63 4	3513/5891				
Unterstedt	03 4 34 162	63 1	3524/5883				
Vahlde	03 4 34 163	63 1	3542/5895				
Visselhövede, Stadt	03 4 34 164	64 1*	3539/5873				
Waffensen	03 4 34 165	63 4*	3521/5887				
Wehnsen	03 4 34 166	64 1*	3536/5870				
Westeresch	03 4 34 167	63 1	3530/5895				
Westerholz	03 4 34 168	63 1	3527/5893				
Westerwalsede	03 4 34 169	63 1	3537/5890				
Westerwalsede	03 4 34 170	63 0*	3524/5878				
Winkeldorf	03 4 34 171	63 4	3514/5898				
Wittkopsbostel	03 4 34 172	63 1	3528/5897				
Wittorf	03 4 34 173	63 0*	3534/5875				
Wohlsdorf	03 4 34 174	63 1	3530/5888				
Gemeinden nach Samtgemeinden geordnet (ohne Nachweis der keiner Samtgemeinde zugeordneten Gemeinden)							
Scheeßel	03 4 34						
Jeersdorf	03 4 34 139	63 1	3531/5893				
Scheeßel	03 4 34 151	63 1	3532/5893				
Sothel	03 4 34 155	63 1	3529/5899				
Westeresch	03 4 34 167	63 1	3530/5895				
Westerholz	03 4 34 168	63 1	3527/5893				
Wittkopsbostel	03 4 34 172	63 1	3528/5897				

35 Landkreis Stade

Gemeinden nach dem Alphabet geordnet

Agathenburg	03 4 35 111	63 4*	3535/5936
Ahlerstedt	03 4 35 112	63 4	3530/5919
Ahrens Moor	03 4 35 113	63 4	3532/5918
Ahrenswohld	03 4 35 114	63 4	3531/5916
Apensen	03 4 35 115	63 4	3541/5922
Aspe	03 4 35 116	63 4	3525/5926
Assel	03 4 35 117	67 0	3529/5951
Balje	03 4 35 118	67 0	3508/5966
Bargstedt	03 4 35 119	63 4	3530/5925
Beckdorf	03 4 35 120	63 4	3540/5920
Behrste	03 4 35 121	63 4*	3513/5934
Bliedersdorf	03 4 35 122	63 4	3538/5928
Blumenthal	03 4 35 123	63 4*	3515/5942
Bokel	03 4 35 124	63 4	3529/5916
Borstel	03 4 35 125	67 0	3546/5934
Bossel	03 4 35 126	63 4*	3517/5942
Breitenwisch	03 4 35 127	67 0	3520/5946
Brest	03 4 35 128	63 4	3525/5924
Brobergen	03 4 35 129	63 2*	3512/5940
Bürzfleth	03 4 35 130	67 0	3531/5947
Burweg	03 4 35 131	63 4*	3517/5943
Buxtehude, Stadt 1)	03 4 35 132	67 0*	3546/5927
Dammhausen	03 4 35 134	67 0	3544/5929
Deinste	03 4 35 135	63 4	3529/5933
Dollern	03 4 35 136	63 4*	3536/5934
Drochtersen	03 4 35 137	67 0	3525/5953
Düdenbüttel	03 4 35 138	63 4	3523/5940
Engelschoff	03 4 35 139	67 0	3522/5948

1) Selbständige Stadt im Sinne der Niedersächsischen Gemeindeordnung.

Gemeinde	Statistische Kennziffer	Nummer des Naturraumes	Koordinatenschlüssel	Gemeinde	Statistische Kennziffer	Nummer des Naturraumes	Koordinatenschlüssel
Essel	03 4 35 140	63 4	3518/5928	Wiepenkathen	03 4 35 201	63 4	3528/5939
Estebürge	03 4 35 141	67 0	3548/5931	Wischhafen	03 4 35 155	67 0	3521/5962
Estorf	03 4 35 142	63 4*	3513/5938	Wohlerst	03 4 35 202	63 4	3527/5921
Freiburg (Elbe), Flecken ..	03 4 35 143	67 0	3519/5966	Gemeindefreies Gebiet			
Goldbeck	03 4 35 144	63 4	3542/5919	Bullenbruch	03 4 35 511+	67 0	3541/5930
Gräpel	03 4 35 145	63 4*	3512/5937				
Großenwörden	03 4 35 146	67 0	3517/5949	Gemeinden nach Samtgemeinden geordnet (ohne Nachweis der keiner Samtgemeinde zugeordneten Gemeinden)			
Groß Fredenbeck	03 4 35 147	63 4	3527/5932	Ahlerstedt	03 4 35		
Groß Sterneberg	03 4 35 148	67 0	3524/5945	Ahlerstedt	03 4 35 112	63 4	3530/5919
Grünendeich	03 4 35 149	67 0	3540/5938	Ahrensamoer	03 4 35 113	63 4	3532/5918
Grundoldendorf	03 4 35 150	63 4	3539/5926	Ahrenswohlde	03 4 35 114	63 4	3531/5916
Guderhandviertel	03 4 35 151	67 0	3540/5935	Bokel	03 4 35 124	63 4	3529/5916
Haddorf	03 4 35 152	63 4*	3527/5941	Oersdorf	03 4 35 184	63 4	3527/5919
Hagen	03 4 35 153	63 4	3530/5935	Ottendorf	03 4 35 187	63 4	3528/5918
Hagenah	03 4 35 154	63 4	3521/5935				
Hammah	03 4 35 156	63 4*	3524/5943	Apensen	03 4 35		
Harsefeld, Flecken	03 4 35 157	63 4	3534/5924	Apensen	03 4 35 115	63 4	3541/5922
Hedendorf	03 4 35 158	63 4	3541/5927	Goldbeck	03 4 35 144	63 4	3542/5919
Heinbockel	03 4 35 159	63 4	3521/5938	Grundoldendorf	03 4 35 150	63 4	3539/5926
Helmste	03 4 35 160	63 4	3532/5932	Nindorf	03 4 35 181	63 4	3543/5920
Himmelpforten	03 4 35 161	63 4*	3520/5942	Revenahe	03 4 35 190	63 4	3537/5920
Hollenbeck	03 4 35 162	63 4	3531/5922				
Hollern	03 4 35 163	67 0	3536/5940	Bargstedt	03 4 35		
Horneburg, Flecken	03 4 35 164	67 0*	3538/5931	Bargstedt	03 4 35 119	63 4	3530/5925
Hüll	03 4 35 165	67 0	3519/5952	Brest	03 4 35 128	63 4	3525/5924
Issendorf	03 4 35 166	63 4	3534/5928	Kakerbeck	03 4 35 168	63 4	3529/5921
Jork	03 4 35 167	67 0	3545/5933	Reith	03 4 35 189	63 4	3524/5922
Kakerbeck	03 4 35 168	63 4	3529/5921	Wohlerst	03 4 35 202	63 4	3527/5921
Klein Fredenbeck	03 4 35 169	63 4	3526/5932				
Königreich	03 4 35 170	67 0	3548/5932	Fredenbeck	03 4 35		
Kranenburg	03 4 35 133	63 2*	3513/5941	Groß Fredenbeck	03 4 35 147	63 4	3527/5932
Krummendeich	03 4 35 171	67 0	3514/5966	Helmste	03 4 35 160	63 4	3532/5932
Kuhla	03 4 35 172	63 4	3519/5940	Klein Fredenbeck	03 4 35 169	63 4	3526/5932
Kutenholz	03 4 35 173	63 4	3521/5927	Wedel	03 4 35 199	63 4	3527/5930
Ladekop	03 4 35 174	67 0	3544/5932				
Mittelnkirchen	03 4 35 175	67 0	3541/5935	Harsefeld	03 4 35		
Mittelsdorf	03 4 35 176	63 4	3524/5941	Harsefeld, Flecken	03 4 35 157	63 4	3534/5924
Mulsum	03 4 35 177	63 4	3520/5931	Issendorf	03 4 35 166	63 4	3534/5928
Neuenkirchen	03 4 35 178	67 0	3540/5932	Ruschwedel	03 4 35 191	63 4	3538/5925
Neukloster	03 4 35 179	63 4*	3542/5928	Himmelpforten	03 4 35		
Neuland	03 4 35 180	67 0	3520/5948	Breitenwisch	03 4 35 127	67 0	3520/5946
Nindorf	03 4 35 181	63 4	3543/5920	Himmelpforten	03 4 35 161	63 4*	3520/5942
Nottensdorf	03 4 35 182	63 4	3540/5928	Kuhla	03 4 35 172	63 4	3519/5940
Oederquart	03 4 35 183	67 0	3516/5963				
Oersdorf	03 4 35 184	63 4	3527/5919	Kutenholz	03 4 35		
Ohrensen	03 4 35 185	63 4	3531/5926	Essel	03 4 35 140	63 4	3518/5928
Oldendorf	03 4 35 186	63 4	3517/5939	Kutenholz	03 4 35 173	63 4	3521/5927
Ottendorf	03 4 35 187	63 4	3528/5918				
Ottensen	03 4 35 188	63 4	3544/5924	Oldendorf	03 4 35		
Reith	03 4 35 189	63 4	3524/5922	Behrste	03 4 35 121	63 4*	3513/5934
Revenahe	03 4 35 190	63 4	3537/5920	Bossel	03 4 35 126	63 4*	3517/5942
Ruschwedel	03 4 35 191	63 4	3538/5925	Brobergen	03 4 35 129	63 2*	3512/5940
Sauensiek	03 4 35 192	63 4	3540/5916	Oldendorf	03 4 35 186	63 4	3517/5939
Schölisch	03 4 35 193	67 0	3531/5943				
Schwinge	03 4 35 194	63 4	3525/5935				
Stade, Stadt ¹⁾	03 4 35 195	63 4*	3531/5941				
Steinkirchen	03 4 35 196	67 0	3540/5937				
Wangersen	03 4 35 198	63 4	3528/5915				
Wedel	03 4 35 199	63 4	3527/5930				
Wiegelsen	03 4 35 200	63 4	3537/5917				

1) Selbständige Stadt im Sinne der Niedersächsischen Gemeindeordnung.

03 Niedersachsen
4 Reg.-Bez. Stade

36, 37

Gemeinde	Statistische Kennziffer	Nummer des Naturraumes	Koordinatenschlüssel	Gemeinde	Statistische Kennziffer	Nummer des Naturraumes	Koordinatenschlüssel
36 Landkreis Verden				Völkersen 03 4 36 185 63 0 3515/5875			
Gemeinden nach dem Alphabet geordnet				Wahnebergen 03 4 36 186 62 0 3516/5862			
Achim, Stadt	03 4 36 111	63 0*	3502/5875	Walle 03 4 36 187 63 0 3517/5871			
Ahnebergen	03 4 36 112	62 0	3518/5861	Weitzmühlen 03 4 36 188 63 0 3521/5865			
Armsen	03 4 36 114	63 0	3523/5863	Westen 03 4 36 189 62 7 3520/5856			
Baden	03 4 36 115	62 0*	3506/5874	Wittlohe 03 4 36 190 62 7* 3524/5858			
Barne	03 4 36 116	62 0*	3514/5856	Wulmstorf 03 4 36 192 62 1* 3507/5868			
Barnstedt	03 4 36 117	62 0*	3519/5860	Gemeinden nach Samtgemeinden geordnet (ohne Nachweis			
Bassen	03 4 36 118	63 0*	3506/5881	der keiner Samtgemeinde zugeordneten Gemeinden)			
Bendingbostel	03 4 36 119	63 0	3528/5870	Dörverden-Diensthof . . 03 4 36			
Beppen	03 4 36 121	62 1	3504/5867	Diensthof 03 4 36 132 62 7 3517/5854			
Bierden	03 4 36 122	61 2*	3500/5875	Dörverden 03 4 36 134 62 0* 3515/5857			
Blender	03 4 36 123	62 1*	3509/5866	37 Landkreis Wesermünde			
Bollen	03 4 36 125	62 0	3496/5875	Albstedt 03 4 37 111 63 3 3481/5911			
Borstel	03 4 36 126	63 0*	3503/5877	Ankelohe 03 4 37 114 63 3 3493/5944			
Brunsbrock	03 4 36 127	63 0	3527/5869	Appeln 03 4 37 115 63 3 3493/5924			
Dauelsen	03 4 36 129	63 0*	3515/5869	Axstedt 03 4 37 116 63 3 3485/5914			
Daverden	03 4 36 130	63 0*	3512/5872	Bederkesa, Flecken . . . 03 4 37 117 63 3 3489/5943			
Diensthof	03 4 36 132	62 7	3517/5854	Beverstedt, Flecken . . . 03 4 37 118 63 3 3488/5922			
Döhlbergen	03 4 36 133	62 0	3513/5863	Bezhövede 03 4 37 119 63 3 3479/5928			
Dörverden	03 4 36 134	62 0*	3515/5857	Bokel 03 4 37 120 63 3 3484/5917			
Einste	03 4 36 136	62 1*	3508/5865	Bramel 03 4 37 121 63 3* 3480/5935			
Eissel	03 4 36 137	62 0	3513/5869	Bramstedt 03 4 37 122 63 3* 3479/5915			
Eitze	03 4 36 138	63 0*	3519/5864	Büttel 03 4 37 123 61 2 3469/5921			
Embsen	03 4 36 139	63 1*	3502/5877	Cappel 03 4 37 124 61 2 3471/5955			
Etelsen	03 4 36 140	63 0*	3508/5873	Debstedt 03 4 37 126 63 3 3476/5943			
Fischerhude, Flecken . . 03 4 36 141		63 1	3504/5887	Donnern 03 4 37 128 63 3 3481/5929			
Groß Hutbergen	03 4 36 144	62 0	3513/5865	Dorfhagen 03 4 37 129 63 3 3479/5912			
Haberloh	03 4 36 145	63 0	3514/5877	Dorum 03 4 37 130 61 2* 3471/5951			
Heins	03 4 36 147	63 0	3530/5866	Drangstedt 03 4 37 131 63 3 3484/5942			
Hönisch	03 4 36 149	62 0	3515/5865	Driftsethe 03 4 37 132 63 3* 3475/5916			
Hohenaverbergen	03 4 36 150	62 0*	3521/5861	Düring 03 4 37 133 63 3 3478/5925			
Holtebüttel	03 4 36 151	63 0	3513/5872	Elmlohe 03 4 37 134 63 3* 3483/5939			
Holtum (Geest)	03 4 36 152	63 0	3520/5873	Fickmühlen 03 4 37 135 63 3 3485/5945			
Intschede	03 4 36 154	62 0	3509/5869	Fleeste 03 4 37 136 61 2 3472/5926			
Kirchlinteln	03 4 36 155	63 0	3521/5867	Flögeln 03 4 37 137 63 3 3487/5948			
Klein Hutbergen	03 4 36 156	62 0	3513/5866	Frelsdorf 03 4 37 138 63 3 3493/5929			
Kreepn	03 4 36 157	63 0	3524/5872	Geestenseth 03 4 37 140 63 3 3489/5931			
Kükenmoor	03 4 36 158	63 0	3526/5866	Großenhain 03 4 37 141 63 3 3498/5937			
Langwedel, Flecken . . . 03 4 36 159		63 0*	3513/5871	Hagen im Bremischen . . 03 4 37 142 63 3 3476/5914			
Luttum	03 4 36 160	63 0*	3520/5863	Hainmühlen 03 4 37 144 63 3 3492/5938			
Morsum	03 4 36 162	62 1*	3506/5869	Harrendorf 03 4 37 145 63 3 3482/5913			
Narthauen	03 4 36 163	63 4	3512/5891	Heerstedt 03 4 37 146 63 3 3484/5926			
Neddenaverbergen	03 4 36 164	63 0	3525/5862	Heine 03 4 37 147 63 3 3478/5908			
Oiste	03 4 36 166	62 0	3511/5864	Hollen 03 4 37 150 63 3 3480/5921			
Otersen	03 4 36 167	62 7	3523/5857	Holßel 03 4 37 151 63 3* 3474/5951			
Ottersberg, Flecken . . . 03 4 36 168		63 1*	3509/5886	Holte 03 4 37 152 63 3 3472/5922			
Otterstedt	03 4 36 169	63 4*	3510/5890	Hoope 03 4 37 153 63 3 3480/5909			
Oyten	03 4 36 170	63 0*	3501/5881	Hymendorf 03 4 37 154 63 3 3479/5945			
Posthausen	03 4 36 191	63 0*	3511/5881	Imsum 03 4 37 155 61 2 3469/5941			
Schafwinkel	03 4 36 165	63 0	3530/5872	Kassebruch 03 4 37 156 63 3* 3476/5915			
Scharnhorst	03 4 36 176	63 0	3519/5869	Köhlen 03 4 37 157 63 3 3492/5934			
Sehlingen	03 4 36 177	63 0	3527/5872	Krempel 03 4 37 158 63 3 3480/5953			
Stedebergen	03 4 36 178	62 0	3515/5862	Kührstedt 03 4 37 159 63 3 3487/5938			
Stemmen	03 4 36 180	62 7*	3525/5859	Langen 03 4 37 160 63 3* 3473/5942			
Uesen	03 4 36 181	62 0*	3503/5874				
Uphusen	03 4 36 182	61 2*	3498/5877				
Verden (Aller) Stadt ¹⁾ . 03 4 36 183		63 0*	3516/5866				

1) Selbständige Stadt im Sinne der Niedersächsischen Gemeindeordnung.

Gemeinde	Statistische Kennziffer	Nummer des Naturraumes	Koordinaten-schlüssel	Gemeinde	Statistische Kennziffer	Nummer des Naturraumes	Koordinaten-schlüssel
Lanhausen	03 4 37 162	61 2	3473/5928	Dersum	03 5 31 120	60 5*	2585/5870
Laven	03 4 37 163	63 3*	3479/5938	Dörpen	03 5 31 121	60 0*	2589/5871
Lehnstedt	03 4 37 164	63 3*	3476/5909	Eisten	03 5 31 122	59 2	3402/5853
Lintig	03 4 37 165	63 3	3492/5941	Esterwegen	03 5 31 123	60 0	3408/5874
Lohe bei Bramstedt	03 4 37 166	63 3	3484/5915	Fresenburg	03 5 31 124	60 4*	2587/5861
Loxstedt	03 4 37 167	63 3*	3477/5926	Gehlenberg	03 5 31 125	60 0	3417/5872
Lübberstedt	03 4 37 168	63 3	3487/5911	Heede	03 5 31 127	60 5*	2587/5874
Lunestedt	03 4 37 201	63 3	3483/5923	Herbrum	03 5 31 128	60 4*	2589/5878
Meckelstedt	03 4 37 170	63 3	3495/5940	Hilkenbrook	03 5 31 129	60 0	3413/5873
Midlum	03 4 37 171	61 2*	3474/5955	Hilter (Ems)	03 5 31 130	60 4	2586/5856
Misselwarden	03 4 37 172	61 2	3468/5949	Hüven	03 5 31 131	59 2	3402/5851
Mulsum	03 4 37 173	61 2	3470/5949	Kathen-Frackel	03 5 31 132	60 0*	2589/5858
Nesse	03 4 37 174	63 3*	3475/5925	Lahn	03 5 31 133	59 2	3407/5854
Neuenlande	03 4 37 175	61 2	3469/5920	Lathen	03 5 31 134	60 0*	2588/5859
Neuenwalde	03 4 37 176	63 3	3479/5949	Lehe	03 5 31 135	60 4*	2589/5875
Nordholz	03 4 37 177	63 3	3473/5961	Lorup	03 5 31 136	59 2*	3409/5866
Osterndorf	03 4 37 179	63 3	3489/5924	Nenndorf	03 5 31 137	60 4	2589/5885
Padingbüttel	03 4 37 180	61 2*	3469/5952	Neubörger	03 5 31 138	60 0	2598/5870
Ringstedt	03 4 37 182	63 3	3490/5936	Neudersum	03 5 31 139	60 5	2583/5871
Sandstedt	03 4 37 183	61 2	3468/5914	Neudörpen	03 5 31 140	60 0	2594/5869
Schiffdorf	03 4 37 184	63 3*	3477/5933	Neulehe	03 5 31 141	60 0	2594/5874
Sellstedt	03 4 37 186	63 3	3482/5932	Neurhede	03 5 31 142	60 4*	2583/5877
Sievern	03 4 37 187	63 3*	3473/5946	Neusustrum	03 5 31 143	60 5	2582/5862
Spaden	03 4 37 188	63 3*	3476/5938	Neuvrees	03 5 31 144	60 0*	3419/5871
Spieka	03 4 37 189	61 2*	3472/5958	Niederlangen	03 5 31 145	60 5*	2587/5858
Stinstedt	03 4 37 191	63 3	3481/5926	Oberlangen	03 5 31 146	60 5*	2586/5858
Stotel	03 4 37 192	63 3*	3473/5924	Ostenwalde	03 5 31 147	59 2	3405/5856
Stubben	03 4 37 193	63 3	3486/5919	Papenburg, Stadt	03 5 31 148	60 0*	2593/5884
Uthlede	03 4 37 194	63 3*	3472/5908	Rastdorf	03 5 31 149	59 2*	3413/5866
Wanhöden	03 4 37 195	63 3	3479/5958	Renkenberge	03 5 31 150	60 0	2593/5865
Wehdel	03 4 37 196	63 3	3487/5931	Rhede (Ems)	03 5 31 151	60 5*	2585/5881
Wehden	03 4 37 197	63 3	3479/5942	Sögel	03 5 31 152	59 2*	3400/5857
Wehldorf	03 4 37 198	63 3	3488/5923	Spahnharrenstätte	03 5 31 153	59 2*	3407/5861
Wellen	03 4 37 199	63 3	3490/5919	Steinbild	03 5 31 154	60 4*	2588/5866
Wittstedt	03 4 37 202	63 3	3478/5919	Surwold	03 5 31 155	60 0*	3400/5872
Wollingst	03 4 37 203	63 3	3490/5927	Sustrum	03 5 31 156	60 5*	2586/5865
Wremen	03 4 37 204	61 2	3468/5946	Tunxdorf	03 5 31 157	60 4	2588/5885
Wulsbüttel	03 4 37 205	63 3	3478/5909	Vrees	03 5 31 158	59 2	3417/5862
Wurthfleth	03 4 37 207	61 2	3469/5907	Walchum	03 5 31 159	60 5*	2586/5867
				Wehm	03 5 31 160	59 2	3410/5856
				Werlte	03 5 31 161	59 2	3411/5858
				Werpeloh	03 5 31 162	59 2*	2601/5861
				Wieste	03 5 31 163	59 2	3410/5854
				Wipplingen	03 5 31 164	60 0	2595/5866

5 Reg.-Bez. Osnabrück

11 Kreisfreie Stadt Osnabrück

Osnabrück, Stadt 03 5 11 000 53 5 3435/5793

31 Landkreis Aschendorf-Hümmling

Gemeinden nach dem Alphabet geordnet

Ahlen 03 5 31 111 60 4* 2589/5868
 Aschendorf (Ems), Stadt 03 5 31 112 60 4* 2589/5880
 Bockholte 03 5 31 113 59 2 3413/5860
 Bockhorst 03 5 31 114 60 0 3404/5878
 Börger 03 5 31 115 59 2* 3401/5865
 Bokel 03 5 31 116 60 4* 2592/5885
 Borsum 03 5 31 117 60 4 2586/5878
 Breddenberg 03 5 31 118 60 0* 3407/5869
 Brual 03 5 31 119 60 5* 2585/5886

Gemeinden nach Samtgemeinden geordnet (ohne Nachweis der keiner Samtgemeinde zugeordneten Gemeinden)

Aschendorf (Ems) 03 5 31
 Aschendorf (Ems), Stadt 03 5 31 112 60 4* 2589/5880
 Herbrum 03 5 31 128 60 4* 2589/5878
 Lehe 03 5 31 135 60 4* 2589/5875
 Nenndorf 03 5 31 137 60 4 2589/5885
 Neulehe 03 5 31 141 60 0 2594/5874
 Tunxdorf 03 5 31 157 60 4 2588/5885
 Börger 03 5 31
 Börger 03 5 31 115 59 2* 3401/5865
 Neubörger 03 5 31 138 60 0 2598/5870
 Surwold 03 5 31 155 60 0* 3400/5872

03 Niedersachsen

5 Reg.-Bez. Osnabrück

31,32

Gemeinde	Statistische Kennziffer	Nummer des Naturraumes	Koordinaten-schlüssel	Gemeinde	Statistische Kennziffer	Nummer des Naturraumes	Koordinaten-schlüssel
Dersum	03 5 31			Berge	03 5 32 121	58 5*	3415/5832
Dersum	03 5 31 120	60 5*	2585/5870	Bersenbrück, Stadt	03 5 32 122	58 5	3429/5825
Neudersum	03 5 31 139	60 5	2583/5871	Besten	03 5 32 123	58 5	3419/5824
Dörpen	03 5 31			Bieste	03 5 32 124	58 5	3434/5821
Dörpen	03 5 31 121	60 0*	2589/5871	Bippen	03 5 32 125	58 5	3414/5828
Neudörpen	03 5 31 140	60 0	2594/5869	Bockraden	03 5 32 126	58 5	3419/5827
Wipplingen	03 5 31 164	60 0	2595/5866	Borg	03 5 32 127	58 5	3425/5839
Esterwegen	03 5 31			Bottorf	03 5 32 128	58 5	3423/5839
Bredenberg	03 5 31 118	60 0*	3407/5869	Bramsche, Stadt	03 5 32 129	58 5*	3430/5808
Esterwegen	03 5 31 123	60 0	3408/5874	Brickwedde	03 5 32 130	58 5	3426/5821
Kluse	03 5 31			Dalum	03 5 32 131	58 5*	3414/5825
Ahlen	03 5 31 111	60 4*	2589/5868	Dalvers	03 5 32 132	58 5	3417/5833
Steinbild	03 5 31 154	60 4*	2588/5866	Döllinghausen	03 5 32 133	58 1*	3417/5818
Lathen	03 5 31			Dörthen	03 5 32 134	58 5	3417/5827
Hilter (Ems)	03 5 31 130	60 4	2586/5856	Druchhorn	03 5 32 135	58 5	3425/5828
Kashen-Frackel	03 5 31 132	60 0*	2589/5858	Engelern	03 5 32 136	58 1	3415/5817
Lathen	03 5 31 134	60 0*	2588/5859	Engter	03 5 32 137	53 6*	3439/5806
Neusustrum	03 5 31 143	60 5	2582/5862	Epe	03 5 32 138	58 5	3432/5811
Niederlangen	03 5 31 145	60 5*	2587/5858	Evinghausen	03 5 32 139	53 6	3438/5805
Oberlangen	03 5 31 146	60 5*	2586/5858	Fürstenau, Stadt	03 5 32 140	58 1*	3410/5821
Renkenberge	03 5 31 150	60 0	2593/5865	Gehrde	03 5 32 141	58 5	3433/5827
Sustrum	03 5 31 156	60 5*	2586/5865	Grafeld	03 5 32 142	58 5*	3410/5833
Lorup	03 5 31			Grönloh	03 5 32 143	58 5	3437/5832
Lorup	03 5 31 136	59 2*	3409/5866	Groß Drehle	03 5 32 144	58 5	3432/5824
Rastdorf	03 5 31 149	59 2*	3413/5866	Groß Mimmelage	03 5 32 145	58 5	3425/5836
Rhede (Ems)	03 5 31			Grothe	03 5 32 146	58 5	3429/5835
Borsum	03 5 31 117	60 4	2586/5878	Hahle	03 5 32 147	58 5*	3418/5837
Brual	03 5 31 119	60 5*	2585/5886	Hahnenmoor	03 5 32 148	58 6*	3414/5818
Neurhede	03 5 31 142	60 4*	2583/5877	Hartlage	03 5 32 149	58 5*	3411/5828
Rhede (Ems)	03 5 31 151	60 5*	2585/5881	Heeke	03 5 32 150	58 5	3429/5821
Sögel	03 5 31			Hekese	03 5 32 151	58 5	3417/5830
Eisten	03 5 31 122	59 2	3402/5853	Helle	03 5 32 152	58 5	3434/5829
Hüven	03 5 31 131	59 2	3402/5851	Hesepe	03 5 32 153	58 5*	3430/5811
Sögel	03 5 31 152	59 2*	3400/5857	Hinnenkamp	03 5 32 154	58 5	3440/5817
Werlte	03 5 31			Höckel	03 5 32 155	58 1	3414/5813
Bockholte	03 5 31 113	59 2	3413/5860	Hörsten	03 5 32 156	58 5	3437/5818
Ostenwalde	03 5 31 147	59 2	3405/5856	Hollenstede	03 5 32 157	58 1	3410/5818
Werlte	03 5 31 161	59 2	3411/5858	Holsten	03 5 32 158	58 5	3421/5825
Wieste	03 5 31 163	59 2	3410/5854	Kalkriese	03 5 32 159	53 6*	3438/5808
32 Landkreis Bersenbrück				Kettenkamp	03 5 32 160	58 5	3421/5829
Gemeinden nach dem Alphabet geordnet				Klein Bokern	03 5 32 161	58 5	3416/5823
Achmer	03 5 32 111	53 5	3427/5808	Klein Drehle	03 5 32 162	58 5	3433/5823
Ahausen-Sitter	03 5 32 112	58 5	3425/5825	Klein Mimmelage	03 5 32 163	58 5	3422/5835
Alfhausen	03 5 32 113	58 5	3429/5819	Langen	03 5 32 164	58 5	3430/5831
Andorf	03 5 32 114	58 5	3420/5837	Lechterke	03 5 32 165	58 5	3431/5836
Ankum	03 5 32 115	58 5	3423/5824	Lechtrup-Merzen	03 5 32 166	58 5*	3419/5817
Anten	03 5 32 116	58 5*	3415/5834	Limbergen	03 5 32 167	53 5*	3420/5808
Aslage	03 5 32 117	58 5	3421/5823	Lintern	03 5 32 168	53 5*	3422/5812
Badbergen	03 5 32 118	58 5	3431/5834	Lonnerbecke	03 5 32 169	58 6	3410/5824
Balkum	03 5 32 119	53 5*	3425/5814	Menslage	03 5 32 170	58 5	3420/5838
Basum-Sussum	03 5 32 120	58 5	3420/5826	Neuenkirchen	03 5 32 171	53 5*	3421/5810
				Nortrup	03 5 32 172	58 5	3423/5832
				Ohrte	03 5 32 173	58 6*	3411/5829
				Ohrtermersch	03 5 32 174	58 6	3410/5829
				Ost- und Westeroden	03 5 32 175	58 5	3419/5820
				Pente	03 5 32 176	53 6*	3430/5806
				Plaggenschale	03 5 32 177	58 5*	3417/5818
				Quakenbrück, Stadt	03 5 32 178	58 5	3429/5838
				Renslage	03 5 32 179	58 5	3419/5835
				Rieste	03 5 32 180	58 5	3432/5816
				Rothertshausen	03 5 32 181	58 1	3416/5807

Gemeinde	Statistische Kenn- ziffer	Nummer des Natur- raumes	Koor- dinaten- schlüssel	Gemeinde	Statistische Kenn- ziffer	Nummer des Natur- raumes	Koor- dinaten- schlüssel
Rüsfort	03 5 32 182	58 5	3432/5829	Helle	03 5 32 152	58 5	3434/5829
Rüssel	03 5 32 183	58 5	3425/5823	Klein Drehle	03 5 32 162	58 5	3433/5823
Schleptrup	03 5 32 184	53 6*	3434/5806	Rüsfort	03 5 32 182	58 5	3432/5829
Schwagstorf	03 5 32 185	58 1*	3415/5821	Menslage	03 5 32		
Settrup	03 5 32 186	58 1	3407/5817	Andorf	03 5 32 114	58 5	3420/5837
Sögel	03 5 32 187	58 5	3432/5812	Borg	03 5 32 127	58 5	3425/5839
Steinfeld	03 5 32 188	58 1	3418/5812	Bottorf	03 5 32 128	58 5	3423/5839
Südmerzen	03 5 32 189	58 1	3420/5814	Hahlen	03 5 32 147	58 5*	3418/5837
Suttrup	03 5 32 190	58 5	3426/5830	Hahnenmoor	03 5 32 148	58 6*	3414/5818
Talge	03 5 32 191	58 5	3429/5829	Klein Mimmelage ...	03 5 32 163	58 5	3422/5835
Thiene	03 5 32 192	58 5	3428/5818	Menslage	03 5 32 170	58 5	3420/5838
Tütingen	03 5 32 193	58 5	3423/5822	Renslage	03 5 32 179	58 5	3419/5835
Ueffeln	03 5 32 194	58 5*	3423/5813	Nortrup	03 5 32		
Vechtel	03 5 32 195	58 6	3408/5826	Nortrup	03 5 32 172	58 5	3423/5832
Vehs	03 5 32 196	58 5	3429/5834	Suttrup	03 5 32 190	58 5	3426/5830
Vinte	03 5 32 197	53 5*	3422/5807	Rieste	03 5 32		
Vörden, Flecken	03 5 32 198	58 5	3438/5816	Bieste	03 5 32 124	58 5	3434/5821
Voltlage	03 5 32 199	58 1	3414/5811	Rieste	03 5 32 180	58 5	3432/5816
Wallen	03 5 32 200	58 5	3429/5820				
Weese	03 5 32 201	58 1	3413/5809				
Wehdel	03 5 32 202	58 5	3434/5834				
Westerholte	03 5 32 203	58 5	3423/5819				
Woltrup-Wehbergen	03 5 32 204	58 5	3428/5823				
Wulften	03 5 32 205	58 5	3432/5835				

33 Landkreis Grafschaft Bentheim

Gemeinden nach dem Alphabet geordnet

Gemeinden nach Samtgemeinden geordnet (ohne Nachweis der keiner Samtgemeinde zugeordneten Gemeinden)							
Ankum	03 5 32			Achterberg	03 5 33 111	54 4*	2573/5796
Ankum	03 5 32 115	58 5	3423/5824	Adorf	03 5 33 112	60 5*	2571/5831
Aslage	03 5 32 117	58 5	3421/5823	Agterhorn	03 5 33 113	58 0	2551/5831
Brickwedde	03 5 32 130	58 5	3426/5821	Alte Piccardie	03 5 33 114	58 0	2572/5824
Druchhorn	03 5 32 135	58 5	3425/5828	Bardel	03 5 33 115	54 4	2572/5793
Holsten	03 5 32 158	58 5	3421/5825	Bentheim, Stadt	03 5 33 116	54 4	2579/5797
Rüssel	03 5 32 183	58 5	3425/5823	Berge	03 5 33 117	58 0*	2565/5825
Tütingen	03 5 32 193	58 5	3423/5822	Bimolten	03 5 33 118	58 0	2570/5817
Westerholte	03 5 32 203	58 5	3423/5819	Bookholt	03 5 33 119	58 0	2571/5815
Bersenbrück	03 5 32			Brandlecht	03 5 33 120	58 0	2575/5807
Bersenbrück, Stadt	03 5 32 122	58 5	3429/5825	Drievorden	03 5 33 121	58 0	2582/5805
Woltrup-Wehbergen	03 5 32 204	58 5	3428/5823	Echteler	03 5 33 122	58 0	2554/5730
Bippen	03 5 32			Emlichheim	03 5 33 123	58 0	2558/5830
Bippen	03 5 32 125	58 5	3414/5828	Engden	03 5 33 124	58 0	2580/5807
Dalum	03 5 32 131	58 5*	3414/5825	Esche	03 5 33 125	58 0	2565/5823
Hartlage	03 5 32 149	58 5*	3411/5828	Eschebrügge	03 5 33 126	58 0	2551/5834
Klein Bokern	03 5 32 161	58 5	3416/5823	Georgsdorf	03 5 33 127	60 5*	2573/5827
Lonnerbecke	03 5 32 169	58 6	3410/5824	Getelo	03 5 33 128	58 0	2557/5815
Ohrte	03 5 32 173	58 6*	3411/5829	Gildehaus	03 5 33 129	54 4	2576/5796
Ohrtermersch	03 5 32 174	58 6	3410/5829	Gölenkamp	03 5 33 130	58 0	2562/5820
Vechtel	03 5 32 195	58 6	3408/5826	Grasdorf	03 5 33 131	58 0	2567/5816
Eggermühlen	03 5 32			Großringe	03 5 33 132	58 0*	2563/5830
Basum-Sussum	03 5 32 120	58 5	3420/5826	Haftenkamp	03 5 33 133	58 0	2564/5823
Besten	03 5 32 123	58 5	3419/5824	Hagelshoek	03 5 33 134	54 4	2577/5797
Bockraden	03 5 32 126	58 5	3419/5827	Halle	03 5 33 135	58 0	2563/5813
Döthen	03 5 32 134	58 5	3417/5827	Hardingen	03 5 33 136	58 0	2563/5815
Gehrde	03 5 32			Heesterkante	03 5 33 137	58 0	2550/5829
Gehrde	03 5 32 141	58 5	3433/5827	Hesepe	03 5 33 138	58 0	2575/5809
Groß Drehle	03 5 32 144	58 5	3432/5824	Hestrup	03 5 33 139	58 0	2578/5806
				Hilten	03 5 33 140	58 0	2564/5818
				Höcklenkamp	03 5 33 141	58 0	2561/5815
				Hohenkörben (Kirchspiel Nordhorn)	03 5 33 142	58 0	2573/5820
				Hohenkörben (Kirchspiel Veldhausen)	03 5 33 143	58 0	2574/5822

03 Niedersachsen

5 Reg.-Bez. Osnabrück

33, 34

Gemeinde	Statistische Kennziffer	Nummer des Naturraumes	Koordinaten-schlüssel	Gemeinde	Statistische Kennziffer	Nummer des Naturraumes	Koordinaten-schlüssel
Holt und Haar.	03 5 33 144	58 0	2573/5801	Baccum.	03 5 34 116	58 6	2595/5821
Hoogstede.	03 5 33 145	58 0*	2565/5828	Bawinkel.	03 5 34 117	58 6	2596/5831
Itterbeck.	03 5 33 146	58 0	2554/5819	Beesten.	03 5 34 118	58 1	2602/5812
Kalle.	03 5 33 147	58 0	2562/5827	Berge.	03 5 34 119	58 0	2586/5806
Klausheide.	03 5 33 148	58 0	2578/5815	Bernte.	03 5 34 120	58 0	2589/5810
Kleinringe.	03 5 33 149	58 0	2561/5830	Bexten - Listrup.	03 5 34 121	58 1*	2593/5805
Laar.	03 5 33 150	58 0	2550/5831	Biene.	03 5 34 122	58 6	2587/5827
Lage.	03 5 33 151	58 0	2565/5815	Bramsche - Wesel.	03 5 34 123	58 1	2593/5814
Lemke.	03 5 33 152	58 0	2562/5818	Brockhausen.	03 5 34 124	58 6	2594/5824
Neerlage.	03 5 33 153	58 0	2580/5803	Brögbern.	03 5 34 125	58 6	2593/5826
Neuenhaus, Stadt.	03 5 33 154	58 0	2566/5818	Brümsel.	03 5 34 126	58 1	2597/5814
Neuringe.	03 5 33 155	58 0*	2569/5833	Clusorth - Bramhar.	03 5 34 127	58 6	2592/5829
Nordhorn, Stadt ¹⁾	03 5 33 156	58 0	2573/5812	Darme.	03 5 34 128	58 6	2589/5819
Ohne.	03 5 33 157	54 4	2588/5794	Duisenburg.	03 5 34 129	58 6	2596/5827
Osterwald.	03 5 33 158	58 0*	2570/5822	Elbergen.	03 5 34 130	58 0*	2589/5814
Quendorf.	03 5 33 159	58 0*	2581/5800	Emsbüren.	03 5 34 131	58 0	2588/5807
Samern.	03 5 33 160	54 4*	2585/5796	Estringen.	03 5 34 132	58 1*	2592/5816
Scheerhorn.	03 5 33 161	58 0*	2565/5826	Freren, Stadt.	03 5 34 133	58 1*	3401/5818
Schüttorf, Stadt.	03 5 33 162	58 0*	2583/5799	Gersten.	03 5 34 134	58 6	2602/5828
Sieringhoek.	03 5 33 163	54 4	2578/5795	Gleesen.	03 5 34 135	58 1*	2591/5813
Suddendorf.	03 5 33 164	54 4	2584/5797	Handrup.	03 5 34 136	58 6	3403/5827
Tinholt.	03 5 33 165	58 0	2564/5825	Heitel.	03 5 34 137	58 1	2596/5808
Uelsen.	03 5 33 166	58 0	2560/5818	Holsten.	03 5 34 138	58 1*	2595/5799
Veldhausen.	03 5 33 167	58 0	2568/5821	Holthausen.	03 5 34 139	58 6	2588/5825
Volzel.	03 5 33 168	58 0	2555/5830	Hüvede - Sommeringen.	03 5 34 140	58 1	2595/5814
Vorwald.	03 5 33 169	58 0	2553/5831	Hummeldorf.	03 5 34 141	54 4*	2593/5799
Waldseite.	03 5 33 170	58 0*	2575/5798	Langen.	03 5 34 142	58 6	2599/5824
Wengsel.	03 5 33 171	54 4*	2578/5802	Laxten.	03 5 34 143	58 6	2591/5822
Westenberg.	03 5 33 172	58 0*	2573/5797	Lengerich.	03 5 34 144	58 6	3401/5826
Wielen.	03 5 33 173	58 0	2549/5824	Leschede.	03 5 34 146	58 0	2589/5808
Wietmarschen.	03 5 33 174	58 0*	2576/5821	Lingen (Ems), Stadt ¹⁾	03 5 34 147	58 6	2589/5821
Wilsun.	03 5 33 175	58 0	2558/5823	Lohe - Venslage.	03 5 34 148	58 1*	2603/5817
Gemeinden nach Samtgemeinden geordnet (ohne Nachweis der keiner Samtgemeinde zugeordneten Gemeinden)				Lünne.	03 5 34 113	58 1	2597/5812
Emlichheim.	03 5 33			Mehringen.	03 5 34 149	58 0	2590/5806
Agterhorn.	03 5 33 113	58 0	2551/5831	Messingen.	03 5 34 150	58 1*	2599/5815
Echteler.	03 5 33 122	58 0	2554/5730	Münnigbüren.	03 5 34 151	58 6	2597/5822
Emlichheim.	03 5 33 123	58 0	2558/5830	Mundersum.	03 5 34 152	58 1	2595/5818
Eschebrügge.	03 5 33 126	58 0	2551/5834	Plankorth.	03 5 34 153	58 6	2595/5829
Heesterkante.	03 5 33 137	58 0	2550/5829	Ramsel.	03 5 34 155	58 6	2594/5820
Laar.	03 5 33 150	58 0	2550/5831	Salzbergen.	03 5 34 156	58 0*	2592/5799
Volzel.	03 5 33 168	58 0	2555/5830	Schäpen.	03 5 34 157	58 1	3402/5809
Vorwald.	03 5 33 169	58 0	2553/5831	Schepsdorf - Lohne.	03 5 34 158	58 6*	2588/5820
Gildehaus.	03 5 33			Schwartenpohl.	03 5 34 159	58 0*	2580/5824
Achterberg.	03 5 33 111	54 4*	2573/5796	Setlage.	03 5 34 160	58 1	3404/5816
Gildehaus.	03 5 33 129	54 4	2576/5796	Spelle.	03 5 34 161	58 1	2600/5805
Hagelshoek.	03 5 33 134	54 4	2577/5797	Steide.	03 5 34 162	54 4*	2590/5798
Holt und Haar.	03 5 33 144	58 0	2573/5801	Suttrup.	03 5 34 163	58 1	2603/5816
Waldseite.	03 5 33 170	58 0*	2575/5798	Thuine.	03 5 34 165	58 1	2601/5819
Westenberg.	03 5 33 172	58 0*	2573/5797	Varenrode.	03 5 34 166	58 1	2598/5807
34 Landkreis Lingen				Venhaus.	03 5 34 167	58 1	2599/5803
Gemeinden nach dem Alphabet geordnet				Wachendorf.	03 5 34 168	58 6*	2587/5825
Ahlde.	03 5 34 111	58 0	2589/5804	Wettrup.	03 5 34 169	58 6	3405/5829
Altenlingen.	03 5 34 112	58 6	2588/5823	Gemeinden nach Samtgemeinden geordnet (ohne Nachweis der keiner Samtgemeinde zugeordneten Gemeinden)			
Andervenne, Niederdorf.	03 5 34 114	58 1*	3403/5819	Altenlingen.	03 5 34		
Andervenne, Oberdorf.	03 5 34 115	58 1*	3403/5821	Altenlingen.	03 5 34 112	58 6	2588/5823
				Wachendorf.	03 5 34 168	58 6*	2587/5825
				Baccum.	03 5 34		
				Baccum.	03 5 34 116	58 6	2595/5821

1) Selbständige Stadt im Sinne der Niedersächsischen Gemeindeordnung.

Gemeinde	Statistische Kennziffer	Nummer des Naturraumes	Koordinatenschlüssel	Gemeinde	Statistische Kennziffer	Nummer des Naturraumes	Koordinatenschlüssel
Münningbüren	03 5 34 151	58 6	2597/5822	Dratum - Ausbergen	03 5 35 120	53 5*	3448/5786
Ramsel	03 5 34 155	58 6	2594/5820	Düingdorf	03 5 35 121	53 1	3461/5787
Bawinkel	03 5 34			Eicken - Bruche	03 5 35 122	53 1*	3458/5787
Bawinkel	03 5 34 117	58 6	2596/5831	Eickholt	03 5 35 123	53 1	3455/5780
Clusorth - Bramhar ...	03 5 34 127	58 6	2592/5829	Föckinghausen	03 5 35 124	53 1	3452/5789
Duisenburg	03 5 34 129	58 6	2596/5827	Gerden	03 5 35 125	53 1	3457/5784
Plankorth	03 5 34 153	58 6	2595/5829	Gesbold	03 5 35 126	53 1*	3450/5786
Biene - Holthausen	03 5 34			Handarpe	03 5 35 129	53 1	3452/5781
Biene	03 5 34 122	58 6	2587/5827	Himmern	03 5 35 130	53 1	3450/5782
Holthausen	03 5 34 139	58 6	2588/5825	Holterdorf	03 5 35 131	53 1	3457/5778
Bramsche	03 5 34			Holzhausen	03 5 35 132	53 5	3456/5790
Bramsche - Wesel ...	03 5 34 123	58 1	2593/5814	Hustädte	03 5 35 134	53 1*	3457/5792
Estringen	03 5 34 132	58 1*	2592/5816	Insingdorf	03 5 35 135	53 1	3458/5781
Hüvede - Sommeringen .	03 5 34 140	58 1	2595/5814	Kerßenbrock	03 5 35 136	53 1*	3452/5779
Mundersum	03 5 34 152	58 1	2595/5818	Küingdorf	03 5 35 138	53 1*	3454/5778
Freren	03 5 34			Laer	03 5 35 139	53 1	3453/5783
Andervenne, Nieder-				Markendorf	03 5 35 140	53 1*	3461/5791
dorf	03 5 34 114	58 1*	3403/5819	Meesdorf	03 5 35 141	53 1*	3460/5793
Andervenne, Ober-				Melle, Stadt	03 5 35 142	53 1	3455/5786
dorf	03 5 34 115	58 1*	3403/5821	Neuenkirchen	03 5 35 143	53 1	3458/5778
Freren, Stadt	03 5 34 133	58 1*	3401/5818	Niederholsten	03 5 35 144	53 5	3452/5792
Lohe - Venslage	03 5 34 148	58 1*	2603/5817	Niederschlochten	03 5 35 152	53 1	3453/5781
Setlage	03 5 34 160	58 1	3404/5816	Nüven	03 5 35 145	53 1	3451/5782
Suttrup	03 5 34 163	58 1	2603/5816	Oberholsten	03 5 35 146	53 5*	3453/5792
Thuine	03 5 34 165	58 1	2601/5819	Oberschlochten	03 5 35 153	53 1	3452/5779
Kirchspiel Emsbüren ..	03 5 34			Oldendorf	03 5 35 147	53 5*	3453/5789
Ahlde	03 5 34 111	58 0	2589/5804	Ostenfelde	03 5 35 148	53 1	3458/5781
Berge	03 5 34 119	58 0	2586/5806	Peingdorf	03 5 35 149	53 5*	3447/5782
Bernte	03 5 34 120	58 0	2589/5810	Redecke	03 5 35 150	53 1	3457/5779
Elbergen	03 5 34 130	58 0*	2589/5814	Riemsloh	03 5 35 181	53 1	3460/5783
Emsbüren	03 5 34 131	58 0	2588/5807	Schiplage	03 5 35 151	53 1	3461/5780
Gleesen	03 5 34 135	58 1*	2591/5813	Sehlingdorf	03 5 35 154	53 1*	3458/5791
Leschede	03 5 34 146	58 0	2589/5808	Sondermühlen	03 5 35 128	53 1	3455/5782
Mehringen	03 5 34 149	58 0	2590/5806	Suttorf	03 5 35 155	53 1	3459/5776
Laxten - Brockhausen ..	03 5 34			Tittingdorf	03 5 35 156	53 1	3461/5789
Brockhausen	03 5 34 124	58 6	2594/5824	Üdinghausen - Warringhof. .	03 5 35 157	53 5	3449/5787
Laxten	03 5 34 143	58 6	2591/5822	Uhlenberg	03 5 35 158	53 5*	3449/5784
Salzbergen	03 5 34			Vessendorf	03 5 35 159	53 4*	3446/5781
Holsten	03 5 34 138	58 1*	2595/5799	Wehringdorf	03 5 35 160	53 1	3462/5788
Hummeldorf	03 5 34 141	54 4*	2593/5799	Wellingholzhausen	03 5 35 161	53 1*	3450/5780
Salzbergen	03 5 34 156	58 0*	2592/5799	Wennisen	03 5 35 162	53 1	3451/5785
Steide	03 5 34 162	54 4*	2590/5798	Westerhausen	03 5 35 164	53 5*	3451/5790
				Wetter	03 5 35 166	53 1	3460/5787

Gemeinden nach Samtgemeinden geordnet (ohne Nachweis der keiner Samtgemeinde zugeordneten Gemeinden)

35 Landkreis Melle
Gemeinden nach dem Alphabet geordnet

Altenmelle	03 5 35 111	53 1	3455/5784
Bakum	03 5 35 112	53 1	3453/5787
Barkhausen	03 5 35 113	53 5*	3458/5789
Buer	03 5 35 115	53 1*	3460/5791
Bulsten	03 5 35 116	53 1	3462/5789
Dielingdorf	03 5 35 117	53 1	3456/5781
Drantum	03 5 35 119	53 1	3452/5785

Buer	03 5 35		
Barkhausen	03 5 35 113	53 5*	3458/5789
Buer	03 5 35 115	53 1*	3460/5791
Bulsten	03 5 35 116	53 1	3462/5789
Düingdorf	03 5 35 121	53 1	3461/5787
Holzhausen	03 5 35 132	53 5	3456/5790
Hustädte	03 5 35 134	53 1*	3457/5792
Markendorf	03 5 35 140	53 1*	3461/5791
Meesdorf	03 5 35 141	53 1*	3460/5793
Sehlingdorf	03 5 35 154	53 1*	3458/5791
Tittingdorf	03 5 35 156	53 1	3461/5789
Wehringdorf	03 5 35 160	53 1	3462/5788
Wetter	03 5 35 166	53 1	3460/5787

03 Niedersachsen

5 Reg.- Bez. Osnabrück

35, 36

Gemeinde	Statistische Kennziffer	Nummer des Naturraumes	Koordinatenschlüssel	Gemeinde	Statistische Kennziffer	Nummer des Naturraumes	Koordinatenschlüssel
Gesbold	03 5 35			Dörigen	03 5 36 123	58 6	2593/5840
Dratum - Ausbergen	03 5 35 120	53 5*	3448/5786	Dohren	03 5 36 132	58 6*	3404/5835
Gesbold	03 5 35 126	53 1*	3450/5786	Eltem	03 5 36 124	58 6*	3400/5839
Üdinghausen - Warringhof	03 5 35 157	53 5	3449/5784	Emen	03 5 36 125	59 2*	2584/5854
Wennigsen	03 5 35 162	53 1	3451/5785	Emmeln	03 5 36 126	59 2	2586/5851
Melle	03 5 35			Fehndorf	03 5 36 127	60 5	2575/5849
Altenmelle	03 5 35 111	53 1	3455/5784	Felsen	03 5 36 128	59 3*	3405/5838
Bakum	03 5 35 112	53 1	3453/5787	Flechum	03 5 36 129	59 2*	3402/5841
Dielingdorf	03 5 35 117	53 1	3456/5781	Geeste	03 5 36 130	58 6	2586/5830
Drantum	03 5 35 119	53 1	3452/5785	Groß Berßen	03 5 36 131	59 2	2600/5849
Eicken - Bruche	03 5 35 122	53 1*	3458/5787	Groß Fullen	03 5 36 133	58 6*	2583/5841
Eickholt	03 5 35 123	53 1	3455/5780	Groß Hesepe	03 5 36 134	58 6*	2583/5833
Gerden	03 5 35 125	53 1	3457/5784	Groß Stavern	03 5 36 135	59 2	2597/5852
Laer	03 5 35 139	53 1	3453/5783	Hamm	03 5 36 136	58 6	2598/5837
Niederschlochten	03 5 35 152	53 1	3453/5781	Haren (Ems), Stadt	03 5 36 137	59 2*	2583/5851
Sondermühlen	03 5 35 128	53 1	3455/5782	Haselünne, Stadt	03 5 36 138	59 2*	2601/5839
Neuenkirchen	03 5 35			Hebelermoor	03 5 36 139	60 5	2571/5846
Holterdorf	03 5 35 131	53 1	3457/5778	Helte	03 5 36 140	58 6	2591/5839
Insingdorf	03 5 35 135	53 1	3458/5781	Hemsen	03 5 36 141	59 2*	2586/5845
Küingdorf	03 5 35 138	53 1*	3454/5778	Herßum	03 5 36 142	59 2	3408/5847
Neuenkirchen	03 5 35 143	53 1	3458/5778	Herzlake	03 5 36 143	59 3*	3406/5840
Ostenfelde	03 5 35 148	53 1	3458/5781	Holte - Lastrup	03 5 36 145	59 2	3407/5846
Redecke	03 5 35 150	53 1	3457/5779	Holthausen	03 5 36 146	59 2	2584/5845
Schiplage	03 5 35 151	53 1	3461/5780	Huden	03 5 36 147	58 6	2597/5838
Suttorf	03 5 35 155	53 1	3459/5776	Hülßen	03 5 36 148	59 2*	2600/5843
Oldendorf	03 5 35			Hüntel	03 5 36 149	59 2	2585/5846
Föckinghausen	03 5 35 124	53 1	3452/5789	Klein Berßen	03 5 36 150	59 2*	2598/5849
Niederholsten	03 5 35 144	53 5	3452/5792	Klein Fullen	03 5 36 152	58 6*	2583/5840
Oberholsten	03 5 35 146	53 5*	3453/5792	Klein Stavern	03 5 36 154	59 2*	2595/5850
Oldendorf	03 5 35 147	53 5*	3453/5789	Klosterholte	03 5 36 155	58 6	2596/5834
Westerhausen	03 5 35 164	53 5*	3451/5790	Lähden	03 5 36 156	59 2	3403/5846
Wellingholzhausen	03 5 35			Lage	03 5 36 157	58 6	3400/5836
Handarpe	03 5 35 129	53 1	3452/5781	Lahre	03 5 36 158	58 6*	2596/5839
Himmern	03 5 35 130	53 1	3450/5782	Landegge	03 5 36 159	60 4*	3484/5855
Kerßenbrock	03 5 35 136	53 1*	3452/5779	Lehrte	03 5 36 161	58 6	2594/5839
Nüven	03 5 35 145	53 1	3451/5782	Lindloh	03 5 36 162	60 5	2573/5853
Oberschlochten	03 5 35 153	53 1	3452/5779	Lohe	03 5 36 163	59 2*	2596/5843
Peingdorf	03 5 35 149	53 5*	3447/5782	Lotten	03 5 36 164	58 6	2601/5835
Uhlenberg	03 5 35 158	53 5*	3449/5784	Meppen, Stadt	03 5 36 165	58 6*	2587/5840
Vessendorf	03 5 35 159	53 4*	3446/5781	Neuenlande	03 5 36 166	59 3*	3404/5837
Wellingholzhausen	03 5 35 161	53 1*	3450/5780	Osterbrock	03 5 36 167	58 6	2589/5833
				Raken	03 5 36 168	59 2*	2585/5852
				Rühle	03 5 36 169	58 6*	2584/5838
				Rütenbrock	03 5 36 171	60 5	2574/5856
				Schwartenberg	03 5 36 173	60 5	2573/5855
				Schwefingen	03 5 36 174	58 6	2586/5835
				Teglingen	03 5 36 175	58 6	2591/5837
				Tinnen	03 5 36 176	59 2	2589/5852
				Twist	03 5 36 144	58 0*	2572/5834
				Varloh	03 5 36 177	58 6	2585/5834
				Versen	03 5 36 178	58 6*	2583/5843
				Vinnen	03 5 36 179	59 2	3411/5849
				Wachtum	03 5 36 181	59 2	3413/5851
				Westerloh	03 5 36 182	59 2	2600/5846
				Westrum	03 5 36 183	59 3*	3409/5841
				Wesuwe	03 5 36 184	59 2*	2582/5847
				Gemeinden nach Samtgemeinden geordnet (ohne Nachweis der keiner Samtgemeinde zugeordneten Gemeinden)			
				Emmeln	03 5 36		
				Emen	03 5 36 125	59 2*	2584/5854

36 Landkreis Meppen

Gemeinden nach dem Alphabet geordnet

Ahmsen	03 5 36 111	59 2	3407/5851
Altenberge	03 5 36 112	60 5	2575/5854
Andrup	03 5 36 114	58 6	3400/5838
Apeldorn	03 5 36 115	59 2*	2594/5846
Bokeloh	03 5 36 117	58 6	2591/5841
Bookhof	03 5 36 118	59 3*	3405/5839
Borken	03 5 36 119	58 6*	2587/5844
Bramhar	03 5 36 120	58 6	2592/5831
Bückelte	03 5 36 121	58 6	2596/5837
Dalum	03 5 36 122	58 6*	2583/5829

— 115 —

03 Niedersachsen

5 Reg.-Bez. Osnabrück

37, 38

Gemeinde	Statistische Kennziffer	Nummer des Naturraumes	Koordinatenschlüssel	Gemeinde	Statistische Kennziffer	Nummer des Naturraumes	Koordinatenschlüssel
Uphausen-Eistrup . . .	03 5 37 179	53 5	3442/5790	Natrup-Hagen	03 5 37 160	53 5*	3427/5787
Wersche	03 5 37 184	53 5	3446/5790	Sudenfeld	03 5 37 178	53 4	3427/5784
Borgloh	03 5 37			Schledehausen	03 5 37		
Allendorf	03 5 37 111	53 1*	3446/5783	Astrup	03 5 37 115	53 5	3450/5794
Borgloh-Wellendorf . .	03 5 37 120	53 5*	3444/5784	Ellerbeck	03 5 37 124	53 5	3449/5792
Ebbendorf	03 5 37 123	53 5	3442/5785	Grambergen	03 5 37 132	53 5*	3451/5793
Eppendorf	03 5 37 125	53 5*	3443/5782	Jeggen	03 5 37 149	53 5	3445/5794
Uphöfen	03 5 37 180	53 1*	3446/5784	Krevinghausen	03 5 37 151	53 5*	3449/5796
Darum-Gretesch-				Linne	03 5 37 154	53 5	3447/5792
Lüstringen	03 5 37			Schelenburg	03 5 37 171	53 5	3447/5794
Darum	03 5 37 121	53 5	3443/5795	Schledehausen	03 5 37 173	53 5*	3448/5794
Gretesch	03 5 37 133	53 5	3441/5794	Wissingen	03 5 37 188	53 5	3446/5792
Lüstringen	03 5 37 155	53 5	3440/5793	Wulften	03 5 37 189	53 5	3434/5788
Dissen	03 5 37						
Aschen	03 5 37 113	53 4*	3447/5776				
Aschendorf	03 5 37 114	54 0*	3441/5774				
Bad Rothenfelde	03 5 37 169	53 4*	3442/5775				
Dissen, Stadt	03 5 37 122	53 4*	3445/5776				
Erpen	03 5 37 126	53 4	3444/5776				
Nolle	03 5 37 162	53 4	3445/5777				
Strang	03 5 37 176	54 0	3444/5773				
Glandorf	03 5 37						
Averfehrden	03 5 37 117	54 0	3429/5773				
Glandorf	03 5 37 130	54 0	3431/5772				
Schierloh	03 5 37 172	54 0	3434/5771				
Schwege	03 5 37 174	54 0	3426/5771				
Sudendorf	03 5 37 177	53 4*	3431/5770				
Westendorf	03 5 37 185	54 0	3429/5771				
Glane	03 5 37						
Glane-Visbeck	03 5 37 131	53 4*	3435/5779				
Ostenfelde	03 5 37 165	53 4*	3433/5779				
Sentrup	03 5 37 175	53 4	3438/5779				
Hilter	03 5 37						
Hankenberge	03 5 37 136	53 5*	3441/5782				
Hilter am Teutoburger							
Wald	03 5 37 141	53 4	3441/5778				
Holte	03 5 37						
Himbergen	03 5 37 142	53 5	3445/5788				
Holte-Sünsbeck	03 5 37 145	53 5	3444/5787				
Nemden	03 5 37 161	53 5	3448/5788				
Icker-Vehrte	03 5 37						
Icker	03 5 37 148	53 5*	3439/5801				
Vehrte	03 5 37 181	53 5	3441/5801				
Laer	03 5 37						
Hardensetten	03 5 37 137	53 4*	3436/5772				
Laer	03 5 37 152	53 4*	3437/5774				
Müschen	03 5 37 157	53 4*	3439/5773				
Westerwiede	03 5 37 186	54 0*	3435/5776				
Winkelsetten	03 5 37 187	53 4*	3437/5773				
Niedermark	03 5 37						
Gellenbeck	03 5 37 128	53 5*	3427/5785				

38 Landkreis Wittlage

Gemeinden nach dem Alphabet geordnet

Bad Essen	03 5 38 118	53 6*	3455/5799
Barkhausen	03 5 38 111	53 3*	3461/5795
Bohmte	03 5 38 112	58 2	3453/5804
Brockhausen	03 5 38 113	53 3*	3459/5800
Broxten	03 5 38 114	53 6*	3445/5805
Büscherheide	03 5 38 115	53 2	3463/5794
Dahlinghausen	03 5 38 116	53 3*	3463/5798
Eielstädt	03 5 38 117	53 3*	3457/5798
Haaren	03 5 38 119	53 5	3444/5799
Harpenfeld	03 5 38 120	53 3*	3454/5800
Heithöfen	03 5 38 121	58 2	3462/5802
Herringhausen	03 5 38 122	53 6*	3449/5802
Hitz-Jöstinghausen . . .	03 5 38 123	53 5*	3449/5799
Hördinghausen	03 5 38 124	53 3*	3462/5798
Hüsedde	03 5 38 125	53 3*	3457/5797
Linne	03 5 38 126	53 3*	3460/5896
Lintorf	03 5 38 127	53 3*	3461/5797
Lockhausen	03 5 38 128	53 3*	3457/5800
Meyerhöfen	03 5 38 129	58 2*	3452/5811
Niewedde	03 5 38 130	53 6*	3443/5807
Nordhausen	03 5 38 131	53 5	3447/5799
Ostercappeln	03 5 38 132	53 5	3447/5801
Rabber	03 5 38 133	53 3*	3460/5798
Schwagstorf	03 5 38 134	53 6*	3446/5804
Schwege	03 5 38 135	58 2*	3450/5813
Stirpe-Ölingen	03 5 38 136	53 3*	3451/5800
Vorwalde	03 5 38 137	53 6	3441/5805
Wehrendorf	03 5 38 138	53 3*	3453/5799
Welplage	03 5 38 139	58 2	3450/5811
Wimmer	03 5 38 140	53 3*	3461/5800
Wittlage	03 5 38 141	53 3	3457/5799

Gemeinden nach Samtgemeinden geordnet (ohne Nachweis der keiner Samtgemeinde zugeordneten Gemeinden)

Bad Essen	03 5 38		
Bad Essen	03 5 38 118	53 6*	3455/5799
Eielstädt	03 5 38 117	53 3*	3457/5798
Harpenfeld	03 5 38 120	53 3*	3454/5800
Hüsedde	03 5 38 125	53 3*	3457/5797
Lockhausen	03 5 38 128	53 3*	3457/5800
Wehrendorf	03 5 38 138	53 3*	3453/5799
Wittlage	03 5 38 141	53 3	3457/5799

Gemeinde	Statistische Kennziffer	Nummer des Naturraumes	Koordinatenschlüssel
Barkhausen	03 5 38		
Barkhausen	03 5 38 111	53 3*	3461/5795
Brockhausen	03 5 38 113	53 3*	3459/5800
Linne	03 5 38 126	53 3*	3460/5896
Rabber	03 5 38 133	53 3*	3460/5798
Herringhausen-Stirpe-Ölingen	03 5 38		
Herringhausen	03 5 38 122	53 6*	3449/5802
Stirpe-Ölingen	03 5 38 136	53 3*	3451/5800
Hunteburg	03 5 38		
Meyershöfen	03 5 38 129	58 2*	3452/5811
Schwege	03 5 38 135	58 2*	3450/5813
Welpage	03 5 38 139	58 2	3450/5811
Lintorf	03 5 38		
Dahlinghausen	03 5 38 116	53 3*	3463/5798
Heithöfen	03 5 38 121	58 2	3462/5802
Hördinghausen	03 5 38 124	53 3*	3462/5798
Lintorf	03 5 38 127	53 3*	3461/5797
Wimmer	03 5 38 140	53 3*	3461/5800
Ostercappeln	03 5 38		
Haaren	03 5 38 119	53 5	3444/5799
Hitz-Jöstringhausen ..	03 5 38 123	53 5*	3449/5799
Nordhausen	03 5 38 131	53 5	3447/5799
Ostercappeln	03 5 38 132	53 5	3447/5801
Venne	03 5 38		
Broxten	03 5 38 114	53 6*	3445/5805
Niewedde	03 5 38 130	53 6*	3443/5807
Vorwalde	03 5 38 137	53 6	3441/5805

6 Reg.-Bez. Aurich

11 Kreisfreie Stadt Emden

Emden, Stadt	03 6 11 000	61 1*	2580/5915
--------------------	-------------	-------	-----------

31 Landkreis Aurich (Ostfriesland)

Gemeinden nach dem Alphabet geordnet

Akelsbarg	03 6 31 111	60 2*	3407/5925
Aurich (Ostfriesland), Stadt	03 6 31 112	60 2	2598/5927
Aurich-Oldendorf	03 6 31 113	60 2*	3407/5921
Bagband	03 6 31 114	60 2	3407/5914
Bangstede	03 6 31 115	60 2*	2593/5922
Barstede	03 6 31 116	61 0*	2590/5923
Bedekaspel	03 6 31 117	61 0	2587/5924
Boekzetelerfehn	03 6 31 118	60 2*	3400/5912
Brockzetel	03 6 31 119	60 1*	3409/5928
Dietrichsfeld	03 6 31 120	60 2	3403/5935
Egels	03 6 31 121	60 2	3401/5927
Extum	03 6 31 122	60 2	2596/5927
Felde	03 6 31 123	60 2*	3406/5923
Fiebing	03 6 31 124	60 2*	3411/5914
Forlitz-Blaukirchen ...	03 6 31 125	61 0	2588/5922

Georgsfeld	03 6 31 126	60 2	2596/5930
Hatshausen	03 6 31 127	61 0*	2598/5915
Haxtum	03 6 31 128	60 2	2596/5926
Holtrop	03 6 31 129	60 2	3404/5923
Ihlowerfehn	03 6 31 131	60 2*	2595/5919
Ihlowerhörn	03 6 31 132	60 2*	2599/5919
Jheringsfehn	03 6 31 130	60 2	3402/5910
Kirchdorf	03 6 31 133	60 2	2598/5926
Langefeld	03 6 31 134	60 2	3405/5936
Ludwigsdorf	03 6 31 135	60 2	2597/5921
Middels	03 6 31 136	60 2	3407/5934
Mittegroßefehn	03 6 31 137	60 2	3404/5919
Moordorf	03 6 31 138	60 2	2592/5928
Moorhusen	03 6 31 139	60 2	2589/5933
Münkeboe	03 6 31 140	60 2	2592/5932
Neuefehn	03 6 31 141	60 2	3403/5913
Ochtelbur	03 6 31 142	61 0*	2591/5921
Oldeborg	03 6 31 143	60 2*	2588/5930
Ostersander	03 6 31 144	60 2	3401/5922
Ostgroßefehn	03 6 31 145	60 2*	3406/5920
Pfalzdorf	03 6 31 146	60 2*	3405/5931
Plaggenburg	03 6 31 147	60 2	3403/5932
Popens	03 6 31 148	60 2	3401/5926
Rahe	03 6 31 149	60 2	2595/5926
Riepe	03 6 31 150	60 2*	2590/5919
Riepsterhammrich	03 6 31 151	61 0	2588/5916
Sandhorst	03 6 31 152	60 2	3400/5929
Schirum	03 6 31 153	60 2	3401/5924
Simonswolde	03 6 31 154	60 2*	2593/5916
Spekendorf	03 6 31 155	60 2*	3409/5933
Spetzerfehn	03 6 31 156	60 2*	3407/5918
Strackholt	03 6 31 157	60 2*	3409/5916
Tannenhausen	03 6 31 158	60 2	2598/5932
Theene	03 6 31 159	61 0*	2589/5927
Timmel	03 6 31 160	60 2*	3401/5916
Ulbargen	03 6 31 161	60 2	3405/5917
Uthwerdum	03 6 31 162	61 0*	2589/5928
Victorbur	03 6 31 163	60 2	2590/5929
Voßbarg	03 6 31 164	60 2*	3412/5918
Walle	03 6 31 165	60 2	2596/5928
Wallinghausen	03 6 31 166	60 2*	3401/5928
Westerende Holzloog ...	03 6 31 167	60 2*	2593/5924
Westerende Kirchloog ..	03 6 31 168	60 2*	2594/5925
Westgroßefehn	03 6 31 169	60 2*	3402/5918
Wiegboldsbur	03 6 31 170	61 0*	2589/5925
Wiesens	03 6 31 171	60 2*	3404/5925
Wiesmoor	03 6 31 172	60 1	3415/5921
Wrisse	03 6 31 173	60 2*	3406/5922
Zwischenbergen	03 6 31 174	60 2*	3412/5916

Gemeinden nach Samtgemeinden geordnet (ohne Nachweis der keiner Samtgemeinde zugeordneten Gemeinden)

Großefehn	03 6 31		
Ostgroßefehn	03 6 31 145	60 2*	3406/5920
Ulbargen	03 6 31 161	60 2	3405/5917
Middels	03 6 31		
Langefeld	03 6 31 134	60 2	3405/5936
Middels	03 6 31 136	60 2	3407/5934

03 Niedersachsen
6 Reg.-Bez. Aurich
31, 32

Gemeinde	Statistische Kenn- ziffer	Nummer des Natur- raumes	Koor- dinaten- schlüssel	Gemeinde	Statistische Kenn- ziffer	Nummer des Natur- raumes	Koor- dinaten- schlüssel
Riepe	03 6 31			Esklum	03 6 32 136	61 0	2596/5898
Ochtelbur	03 6 31 142	61 0*	2591/5921	Filsum	03 6 32 137	60 2*	3408/5902
Riepe	03 6 31 150	60 2*	2590/5919	Firrel	03 6 32 138	60 2	3411/5912
Riepsterhammrhich ...	03 6 31 151	61 0	2588/5916	Flachsmoor	03 6 32 139	60 0	2598/5888
Upstalsboom	03 6 31			Folmhusen	03 6 32 140	60 0*	2599/5895
Extum	03 6 31 122	60 2	2596/5927	Gandersum	03 6 32 141	61 1*	2587/5911
Hartum	03 6 31 128	60 2	2596/5926	Großdendorf	03 6 32 142	60 2*	3416/5911
Kirchdorf	03 6 31 133	60 2	2598/5926	Großsander	03 6 32 143	60 2*	3420/5908
Rahe	03 6 31 149	60 2	2595/5926	Großwolde	03 6 32 144	60 0*	2596/5891
Walle-Georgsfeld	03 6 31			Grotegast	03 6 32 145	61 0	2594/5895
Georgsfeld	03 6 31 126	60 2	2596/5930	Hatzum	03 6 32 146	61 0	2588/5909
Walle	03 6 31 165	60 2	2596/5928	Heinitzpolder	03 6 32 147	61 1	2583/5904
Wallinghausen	03 6 31			Hesel	03 6 32 149	60 2	3406/5909
Egels	03 6 31 121	60 2	3401/5927	Hohegast	03 6 32 150	61 0	2594/5903
Pfalzdorf	03 6 31 146	60 2*	3405/5931	Hollen	03 6 32 151	60 2*	3414/5903
Wallinghausen	03 6 31 166	60 2*	3401/5928	Holte	03 6 32 152	61 0*	3404/5894
Westerende				Holtermoor	03 6 32 153	60 0	3407/5893
Kreis Aurich	03 6 31			Holtgast	03 6 32 154	61 0	2591/5901
Bangstede	03 6 31 115	60 2*	2593/5922	Holthusen	03 6 32 155	60 5*	2587/5892
Barstede	03 6 31 116	61 0*	2590/5923	Holtland	03 6 32 156	60 2	3405/5906
Westerende Holzloog .	03 6 31 167	60 2*	2593/5924	Ihren	03 6 32 157	60 0	2598/5893
Westerende Kirchloog .	03 6 31 168	60 2*	2594/5925	Ihrhove	03 6 32 158	61 0*	2597/5894
Wiegboldsbur	03 6 31			Jemgum	03 6 32 159	61 0	2592/5905
Bedekaspele	03 6 31 117	61 0	2587/5924	Jübburde	03 6 32 160	60 2*	3417/5906
Forlitz-Blaukirchen ..	03 6 31 125	61 0	2588/5922	Kirchborgum	03 6 32 161	61 0	2594/5897
Wiegboldsbur	03 6 31 170	61 0*	2589/5925	Kleinoldendorf	03 6 32 162	60 2	3415/5911
				Kleinsander	03 6 32 163	60 2*	3419/5907
				Klostermoor	03 6 32 164	60 0	3403/5885
				Lammertsfehn	03 6 32 165	60 2	3411/5905
				Landschaftspolder ...	03 6 32 166	61 1	2583/5900
				Langholt	03 6 32 167	60 0	3405/5887
				Leer (Ostfriesland), Stadt 1)	03 6 32 168	60 2*	2597/5901
				Leerort	03 6 32 169	61 0	2595/5899
				Logabirum	03 6 32 171	60 2	3401/5903
				Mariendor	03 6 32 172	61 0*	2588/5903
				Meinersfehn	03 6 32 173	60 1*	3423/5910
				Midlum	03 6 32 174	61 0	2591/5907
				Midling-Mark	03 6 32 175	61 0	2592/5891
				Neermoor	03 6 32 176	61 0*	2596/5909
				Nendorp	03 6 32 177	61 1*	2588/5909
				Nettelburg	03 6 32 178	61 0	2599/5899
				Neuburg	03 6 32 179	61 0	2504/5899
				Neudorf	03 6 32 180	60 2*	3417/5913
				Neuemoor	03 6 32 181	60 2	3409/5912
				Neufirrel	03 6 32 182	60 2*	3413/5913
				Nordgeorgsfehn	03 6 32 183	60 2	3413/5905
				Nortmoor	03 6 32 184	61 0*	3404/5902
				Nüttermoor	03 6 32 185	61 0*	2595/5904
				Oldendorf	03 6 32 186	61 1*	2586/5909
				Oldersum	03 6 32 187	61 0*	2589/5911
				Oltmannsfehn	03 6 32 188	60 2*	3421/5915
				Osthauderfehn	03 6 32 189	60 0	3407/5890
				Petkum	03 6 32 190	61 1*	2585/5912
				Poghausen	03 6 32 191	60 2	3419/5912
				Pogum	03 6 32 192	61 1	2584/5910
				Potslausen	03 6 32 193	61 0*	3407/5896
				Remels	03 6 32 194	60 2	3416/5909
				Rhaude	03 6 32 195	60 0	3404/5893
				Rhaudermoor	03 6 32 196	60 0	3405/5891

32 Landkreis Leer

Gemeinden nach dem Alphabet geordnet

Amdorf	03 6 32 111	61 0	3402/5899
Ammerum	03 6 32 112	60 2*	3410/5901
Backemoor	03 6 32 113	61 0*	3401/5896
Barge	03 6 32 114	61 0*	3411/5896
Beschotenweg	03 6 32 115	60 5	2587/5894
Bingum	03 6 32 116	61 0	2595/5900
Böhmerwold	03 6 32 117	61 0	2589/5901
Boen	03 6 32 118	60 5	2584/5891
Borkum, Stadt	03 6 32 119	61 3	2543/5940
Breinermoor	03 6 32 120	60 0*	3403/5896
Brinkum	03 6 32 121	60 2	3404/5905
Bühren	03 6 32 122	60 2	3419/5909
Bunde, Flecken	03 6 32 123	60 5*	2584/5895
Bunderhammrhich	03 6 32 124	61 0*	2586/5902
Bunderhee	03 6 32 125	61 0*	2586/5899
Bunderneuland	03 6 32 126	61 1*	2582/5894
Burlage	03 6 32 127	60 0	3403/5882
Charlottenpolder	03 6 32 128	61 1	2582/5895
Collinghorst	03 6 32 129	60 0	3401/5893
Critzum	03 6 32 130	61 0	2590/5907
Detern, Flecken	03 6 32 131	61 0*	3411/5898
Diele	03 6 32 132	60 5*	2588/5888
Ditzum	03 6 32 133	61 1	2585/5910
Ditzumerhammrhich	03 6 32 134	61 1*	2584/5906
Driever	03 6 32 135	61 0	2595/5897

1) Selbständige Stadt im Sinne der Niedersächsischen Gemeindeordnung.

Gemeinde	Statistische Kennziffer	Nummer des Naturraumes	Koordinaten-schlüssel	Gemeinde	Statistische Kennziffer	Nummer des Naturraumes	Koordinaten-schlüssel
Rorichum	03 6 32 197	61 0	2590/5911	Stapelmoor	03 6 32 204	60 5*	2588/5890
Sankt Georgiowold	03 6 32 198	61 0	2588/5899	Vellage	03 6 32 213	61 0*	2589/5988
Schatteburg	03 6 32 199	61 0*	3402/5895	Overledinger Geest ...	03 6 32		
Schwerinsdorf	03 6 32 200	60 2	3410/5909	Backemoor	03 6 32 113	61 0*	3401/5896
Selverde	03 6 32 201	60 2	3413/5908	Collinghorst	03 6 32 129	60 0	3401/5893
Spols	03 6 32 202	60 2*	3419/5912	Holte	03 6 32 152	61 0*	3404/5894
Stapel	03 6 32 203	60 2*	3422/5911	Rhaude	03 6 32 195	60 0	3404/5893
Stapelmoor	03 6 32 204	60 5*	2588/5890	Schatteburg	03 6 32 199	61 0*	3402/5895
Steenfelde	03 6 32 205	60 0*	2596/5890	Uplengen	03 6 32		
Stickhausen	03 6 32 206	61 0	3409/5899	Bühren	03 6 32 122	60 2	3419/5909
Stiekelkamperfehn	03 6 32 207	60 2	3404/5913	Großoldendorf	03 6 32 142	60 2*	3416/5911
Südgeorgsfehn	03 6 32 208	60 1*	3415/5902	Großsander	03 6 32 143	60 2*	3420/5908
Terborg	03 6 32 209	61 0	2592/5908	Jübberde	03 6 32 160	60 2*	3417/5906
Tergast	03 6 32 210	61 0	2591/5912	Kleinoldendorf	03 6 32 162	60 2	3415/5911
Veenhusen	03 6 32 211	61 0*	2596/5907	Kleinsander	03 6 32 163	60 2*	3419/5907
Velde	03 6 32 212	61 0	3410/5898	Neufirrel	03 6 32 182	60 2*	3413/5913
Vellage	03 6 32 213	61 0*	2589/5988	Remels	03 6 32 194	60 2	3416/5909
Völlen	03 6 32 214	61 0*	2592/5887	West-Overledingen ...	03 6 32		
Warsingsfehn	03 6 32 215	60 2*	2598/5912	Flachsmeer	03 6 32 139	60 0	2598/5888
Weener, Stadt	03 6 32 216	61 0*	2590/5893	Großwolde	03 6 32 144	60 0*	2596/5891
Weenermoor	03 6 32 217	61 0*	2588/5896	Steenfelde	03 6 32 205	60 0*	2596/5890
Westrhauderfehn	03 6 32 218	60 0	3403/5890				
Widdelswehr	03 6 32 219	61 1*	2584/5912				
Wymeer	03 6 32 220	60 5	2583/5890				

Gemeindefreies Gebiet

Insel Lütje Hörn 03 6 32 511+ 61 3 2557/5941

Gemeinden nach Samtgemeinden geordnet (ohne Nachweis der keiner Samtgemeinde zugeordneten Gemeinden)

Altes Amt Stickhausen .	03 6 32		
Amdorf	03 6 32 111	61 0	3402/5899
Barge	03 6 32 114	61 0*	3411/5896
Detern, Flecken	03 6 32 131	61 0*	3411/5898
Filsam	03 6 32 137	60 2*	3408/5902
Neuburg	03 6 32 179	61 0	2504/5899
Stickhausen	03 6 32 206	61 0	3409/5899
Velde	03 6 32 212	61 0	3410/5898
Dollart	03 6 32		
Bunderhammrich	03 6 32 124	61 0*	2586/5902
Ditzumerhammrich	03 6 32 134	61 1*	2584/5906
Heinitzpolder	03 6 32 147	61 1	2583/5904
Hollen	03 6 32		
Ammersum	03 6 32 112	60 2*	3410/5901
Hollen	03 6 32 151	60 2*	3414/5903
Lammertsfehn	03 6 32 165	60 2	3411/5905
Nordgeorgsfehn	03 6 32 183	60 2	3413/5905
Südgeorgsfehn	03 6 32 208	60 1*	3415/5902
Jemgum/Ems	03 6 32		
Böhmerwold	03 6 32 117	61 0	2589/5901
Critzum	03 6 32 130	61 0	2590/5907
Hatzum	03 6 32 146	61 0	2588/5909
Holtgaste	03 6 32 154	61 0	2591/5901
Jemgum	03 6 32 159	61 0	2592/5905
Marienchor	03 6 32 172	61 0	2588/5903
Midlum	03 6 32 174	61 0	2591/5907
Oberrheiderland	03 6 32		
Diele	03 6 32 132	60 5*	2588/5888

33 Landkreis Norden

Gemeinden nach dem Alphabet geordnet

Arla	03 6 33 111	60 2*	2592/5943
Baltrum	03 6 33 112	61 3	2590/5956
Berum	03 6 33 113	60 2*	2586/5942
Berumbur	03 6 33 114	60 2	2587/5941
Berumerfehn	03 6 33 115	60 2	2588/5938
Blandorf-Wichte	03 6 33 116	60 2*	2588/5943
Campen	03 6 33 117	61 1	2570/5919
Canhusen	03 6 33 138	61 1*	2580/5924
Canum	03 6 33 118	61 1	2574/5922
Cirkwehrum	03 6 33 119	61 1	2578/5923
Dornum, Flecken	03 6 33 120	61 1	2594/5947
Dornumergröde	03 6 33 121	61 1	2595/5950
Dornumersiel	03 6 33 122	61 1	2597/5950
Eilsam	03 6 33 123	61 1	2576/5927
Freepsam	03 6 33 124	61 1	2575/5921
Greetsiel, Flecken	03 6 33 125	61 1	2572/5930
Grimersum	03 6 33 126	61 1	2578/5928
Groothusen	03 6 33 127	61 1	2570/5923
Großheide	03 6 33 128	60 2	2589/5941
Groß Midlum	03 6 33 129	61 1	2577/5920
Hage, Flecken	03 6 33 130	60 2*	2585/5942
Hagermarsch	03 6 33 131	61 1	2586/5947
Halbmond	03 6 33 132	60 2	2588/5938
Hamswehrum	03 6 33 133	61 1	2570/5922
Hinte	03 6 33 134	61 1	2579/5921
Jennelt	03 6 33 135	61 1	2575/5926
Juist	03 6 33 136	61 3	2565/5950
Junkersrott	03 6 33 137	61 1	2583/5947
Leezdorf	03 6 33 139	60 2	2585/5936
Leybuchtpolder	03 6 33 180	61 1	2576/5933
Lintelmarsch	03 6 33 140	61 1	2579/5945
Logumer Vorwerk	03 6 33 141	61 1	2575/5914

03 Niedersachsen
6 Reg.-Bez. Aurich

33, 34

Gemeinde	Statistische Kenn- ziffer	Nummer des Natur- raumes	Koor- dinaten- schlüssel	Gemeinde	Statistische Kenn- ziffer	Nummer des Natur- raumes	Koor- dinaten- schlüssel
Loppersum	03 6 33 142	61 1*	2582/5922	Blandorf-Wichte	03 6 33 116	60 2*	2588/5943
Loquard	03 6 33 143	61 1	2569/5918	Hage, Flecken	03 6 33 130	60 2*	2585/5942
Lütetsburg	03 6 33 144	60 2*	2583/5942	Lütetsburg	03 6 33 144	60 2*	2583/5942
Manslagt	03 6 33 145	61 1	2570/5925	Westdorf	03 6 33 171	61 1	2587/5947
Marienhaf, Flecken	03 6 33 146	60 2*	2584/5933				
Menstede-Coldinne	03 6 33 147	60 2	2591/5942	Hinte	03 6 33		
Nesse, Flecken	03 6 33 148	61 1	2591/5948	Cirkwehrum	03 6 33 119	61 1	2578/5923
Neßmersiel	03 6 33 149	61 1	2589/5949	Groß Midlum	03 6 33 129	61 1	2577/5920
Neuwesteel	03 6 33 150	61 1*	2577/5935	Hinte	03 6 33 134	61 1	2579/5921
Norden, Stadt 1)	03 6 33 151	60 2*	2580/5941	Osterhusen	03 6 33 154	61 1	2580/5921
Norderney, Stadt	03 6 33 152	61 3	2575/5953	Westerhusen	03 6 33 173	61 1	2578/5920
Osteel	03 6 33 153	61 0*	2583/5935				
Osterhusen	03 6 33 154	61 1	2580/5921	Krummhörn	03 6 33		
Ostermarsch	03 6 33 155	61 1	2580/5946	Campen	03 6 33 117	61 1	2570/5919
Pewsum, Flecken	03 6 33 156	61 1	2572/5923	Hamswehrum	03 6 33 133	61 1	2570/5922
Pilsum	03 6 33 157	61 1	2570/5928	Loquard	03 6 33 143	61 1	2569/5918
Rechtsupweg	03 6 33 158	60 2	2588/5934	Upleward	03 6 33 168	61 1	2569/5921
Rysum	03 6 33 159	61 1	2569/5917				
Schwittersum	03 6 33 160	61 1	2595/5946	Leybucht	03 6 33		
Siegelsum	03 6 33 161	61 0	2585/5930	Leybucht polder	03 6 33 180	61 1	2576/5933
Süderneuland I	03 6 33 162	61 1*	2580/5938	Neuwesteel	03 6 33 150	61 1*	2577/5935
Süderneuland II	03 6 33 163	61 0*	2582/5938	Westermarsch I	03 6 33 174	61 1*	2575/5938
Suurhusen	03 6 33 164	61 1*	2581/5921	Westermarsch II	03 6 33 175	61 1	2576/5941
Tjüche	03 6 33 165	60 2*	2584/5934				
Twixlum	03 6 33 166	61 1	2575/5916	Pewsum	03 6 33		
Uppgant-Schott	03 6 33 167	60 2*	2585/5932	Canum	03 6 33 118	61 1	2574/5922
Upleward	03 6 33 168	61 1	2569/5921	Freepsum	03 6 33 124	61 1	2575/5921
Utsum	03 6 33 169	61 1	2576/5925	Groothusen	03 6 33 127	61 1	2570/5923
Visquard	03 6 33 170	61 1	2573/5927	Pewsum, Flecken	03 6 33 156	61 1	2572/5923
Westdorf	03 6 33 171	61 1	2587/5947	Woltzetzen	03 6 33 177	61 1	2572/5920
Westerende	03 6 33 172	60 2*	2589/5943	Woquard	03 6 33 178	61 1	2572/5922
Westerhusen	03 6 33 173	61 1	2578/5920				
Westermarsch I	03 6 33 174	61 1*	2575/5938	Wybelsum	03 6 33		
Westermarsch II	03 6 33 175	61 1	2576/5941	Logumer Vorwerk	03 6 33 141	61 1	2575/5914
Wirdum	03 6 33 176	61 1*	2580/5928	Wybelsum	03 6 33 179	61 1	2574/5914
Woltzetzen	03 6 33 177	61 1	2572/5920				
Woquard	03 6 33 178	61 1	2572/5922				
Wybelsum	03 6 33 179	61 1	2574/5914				
Gemeindefreies Gebiet							
Nordseeinsel Memmert	03 6 33 511	61 3	2559/5946				
Gemeinden nach Samtgemeinden geordnet (ohne Nachweis der keiner Samtgemeinde zugeordneten Gemeinden)							
Dornum	03 6 33						
Dornum, Flecken	03 6 33 120	61 1	2594/5947				
Dornumergrode	03 6 33 121	61 1	2595/5950				
Dornumersiel	03 6 33 122	61 1	2597/5950				
Schwittersum	03 6 33 160	61 1	2595/5946				
Eilsum	03 6 33						
Eilsum	03 6 33 123	61 1	2576/5927				
Grimersum	03 6 33 126	61 1	2578/5928				
Jennelt	03 6 33 135	61 1	2575/5926				
Utrum	03 6 33 169	61 1	2576/5925				
Visquard	03 6 33 170	61 1	2573/5927				
Greetsiel	03 6 33						
Greetsiel, Flecken	03 6 33 125	61 1	2572/5930				
Manslagt	03 6 33 145	61 1	2570/5925				
Pilsum	03 6 33 157	61 1	2570/5928				
Hage	03 6 33						
Berum	03 6 33 113	60 2*	2586/5942				

34 Landkreis Wittmund

Abickhufe	03 6 34 111	60 2*	3426/5929
Altharlingersiel	03 6 34 112	61 1	3418/5951
Ardorf	03 6 34 113	60 2	3413/5935
Asel	03 6 34 114	61 1*	3422/5939
Bensersiel	03 6 34 115	61 1	3406/5950
Bentstreek	03 6 34 173	60 1	3423/5918
Blersum	03 6 34 117	60 2*	3417/5941
Blomberg	03 6 34 118	60 2	3403/5939
Brill	03 6 34 119	60 2	3408/5939
Burhufe	03 6 34 120	60 2*	3414/5942
Buttförde	03 6 34 121	61 1	3416/5944
Damsum	03 6 34 123	61 1	3402/5948
Dose	03 6 34 124	60 2*	3426/5931
Dunum	03 6 34 125	60 2*	3410/5941
Eggelingen	03 6 34 126	61 1	3423/5942
Esens, Stadt	03 6 34 127	60 2	3408/5947
Etzel	03 6 34 128	60 2*	3427/5927
Eversmeer	03 6 34 129	60 2	2594/5938
Friedeburg	03 6 34 130	60 2	3423/5925
Fulkum	03 6 34 131	60 2*	3402/5945
Gödens	03 6 34 133	61 1	3431/5929
Harlesiel	03 6 34 122	61 1	3420/5952

1) Selbständige Stadt im Sinne der Niedersächsischen Gemeindeordnung.

Gemeinde	Statistische Kennziffer	Nummer des Naturraumes	Koordinatenschlüssel	Gemeinde	Statistische Kennziffer	Nummer des Naturraumes	Koordinatenschlüssel
Hesel	03 6 34 134	60 2	3423/5927	Walkenried	03 7 31 114	48 5	4404/5718
Hoheesche	03 6 34 135	60 2*	3425/5929	Wieda	03 7 31 115	38 2	4402/5723
Holtgast	03 6 34 136	60 2	3405/5945	Zorge	03 7 31 116	38 2	4406/5723
Horsten	03 6 34 137	60 2*	3429/5925	Gemeindefreie Gebiete			
Hovel	03 6 34 138	60 2	3416/5934	Braunlage	03 7 31 511	38 1*	4403/5736
Langeoog	03 6 34 139	61 3	2597/5958	Hohegeiß	03 7 31 512	38 2	4406/5728
Leerhafe	03 6 34 140	60 2	3419/5934	Walkenried	03 7 31 513+	38 2*	4405/5718
Mamburg	03 6 34 141	60 2*	3410/5945	Wieda	03 7 31 514+	38 2*	4402/5724
Marcardsmoor	03 6 34 142	60 1*	3414/5926	Zorge	03 7 31 515+	38 2	4407/5723
Marx	03 6 34 143	60 2*	3424/5923	32 Landkreis Braunschweig			
Moorweg	03 6 34 144	60 2*	3408/5946	Gemeinden nach dem Alphabet geordnet			
Nenndorf	03 6 34 145	60 2*	2595/5940	Abbenrode	03 7 32 111	51 2*	4413/5791
Neuharlingersiel	03 6 34 146	61 1	3414/5953	Ahsen-Oetzen	03 7 32 112	62 0	3505/5869
Neuschoo	03 6 34 147	60 2	3400/5939	Alvesse	03 7 32 113	52 0	3595/5788
Ostbense	03 6 34 148	61 1	3409/5951	Bahlum	03 7 32 114	62 1	3498/5864
Osteraccum	03 6 34 149	60 2*	3411/5946	Beienrode	03 7 32 115	62 4	4414/5803
Ostochtersum	03 6 34 150	60 2	3402/5942	Bettmar	03 7 32 116	52 0	3591/5792
Reepsholt	03 6 34 151	60 2	3423/5929	Bevenrode	03 7 32 117	62 4	4403/5802
Roggenstede	03 6 34 152	61 1	2598/5945	Bienrode	03 7 32 118	62 4	4400/5799
Schweindorf	03 6 34 153	60 2*	2597/5942	Bodenstedt	03 7 32 119	52 0	3591/5789
Spiekeroog	03 6 34 155	61 3	3414/5961	Bortfeld	03 7 32 120	62 3	3596/5796
Stedesdorf	03 6 34 156	61 1	3411/5944	Broitzem	03 7 32 121	52 0	3601/5790
Sterhur	03 6 34 157	61 1*	3408/5949	Cremlingen	03 7 32 122	51 2*	4408/5791
Thunum	03 6 34 158	60 2*	3411/5947	Denstorf	03 7 32 123	52 0	3596/5792
Utarp	03 6 34 159	61 1*	2598/5943	Destedt	03 7 32 124	51 2*	4412/5790
Utgast	03 6 34 160	60 2*	3404/5946	Dibbersen-Donnerstedt	03 7 32 125	62 0*	3499/5872
Uttel	03 6 34 161	60 2*	3419/5940	Dibbesdorf	03 7 32 126	62 4	4405/5797
Werdum	03 6 34 162	61 1	3415/5948	Duttenstedt	03 7 32 127	62 3	3589/5802
Westeraccum	03 6 34 163	61 1	2596/5948	Eißel	03 7 32 128	62 1*	3501/5872
Westeraccumersiel	03 6 34 164	61 1	2598/5950	Emtinghausen	03 7 32 129	62 1	3498/5866
Westerbur	03 6 34 165	61 1	3400/5948	Erkerode	03 7 32 130	51 2	4412/5786
Westerholt	03 6 34 166	60 2*	2596/5941	Essehof	03 7 32 131	62 4	4409/5797
Westochtersum	03 6 34 167	60 2	3401/5943	Essinghausen	03 7 32 132	62 3	3587/5801
Wiesede	03 6 34 168	60 2*	3418/5925	Flechtorf	03 7 32 133	62 4	4412/5804
Wiesederfehn	03 6 34 169	60 2*	3418/5923	Fürstenau	03 7 32 134	62 3	3591/5797
Wiesedermeer	03 6 34 170	60 2*	3415/5928	Gardessen	03 7 32 135	62 4	4412/5792
Willen	03 6 34 171	60 2	3415/5937	Groß Brunsrode	03 7 32 136	62 4	4409/5803
Wittmund, Stadt	03 6 34 172	60 2*	3419/5939	Groß Gleidingen	03 7 32 137	52 0	3597/5789
7 Verw.-Bez. Braunschweig				Harvesse	03 7 32 138	62 3	3595/5802
11 Kreisfreie Stadt Braunschweig				Hemkenrode	03 7 32 139	51 2	4412/5789
Braunschweig, Stadt	03 7 11 000	62 4*	3604/5793	Hötzum	03 7 32 140	51 2*	4406/5788
12 Kreisfreie Stadt Goslar				Holtorf-Lunsen	03 7 32 141	62 0	3505/5871
Goslar, Stadt	03 7 12 000	51 0*	3598/5753	Hondelage	03 7 32 142	62 4	4405/5799
13 Kreisfreie Stadt Salzgitter				Hordorf	03 7 32 143	62 4	4408/5796
Salzgitter, Stadt	03 7 13 000	52 0*	3591/5781	Horstedt	03 7 32 144	62 0	3499/5874
31 Landkreis Blankenburg				Klein Brunsrode	03 7 32 145	62 4	4410/5805
Braunlage, Stadt	03 7 31 111	38 1	4404/5733	Klein Gleidingen	03 7 32 146	52 0	3597/5792
Hohegeiß	03 7 31 112	38 2	4408/5726	Klein Schöppenstedt	03 7 32 147	62 4*	4405/5792
Neuhof	03 7 31 113	48 5	4402/5717	Köchingen	03 7 32 149	52 0	3593/5791
				Lamme	03 7 32 150	52 0*	3598/5794
				Lehre	03 7 32 151	62 4	4409/5801
				Liedingen	03 7 32 152	52 0	3591/5791
				Lucklum	03 7 32 153	51 2	4410/5786
				Mascherode	03 7 32 154	51 2	4402/5789
				Meerdorf	03 7 32 155	62 3	3590/5803
				Neubrück	03 7 32 156	62 4*	3597/5805
				Niedersicke	03 7 32 157	51 2	4407/5787
				Obersicke	03 7 32 158	51 2	4407/5788

32, 33

— 122 —

Gemeinde	Statistische Kennziffer	Nummer des Naturraumes	Koordinatenschlüssel	Gemeinde	Statistische Kennziffer	Nummer des Naturraumes	Koordinatenschlüssel
Garlebsen	03 7 33 134	37 6	3565/5745	Riechenberger Klosterforsten	03 7 33 523+	38 0	3591/5752
Gehrenrode	03 7 33 135	37 7*	3569/5756	Röhnberg	03 7 33 524+	37 7	3555/5756
Gittelde, Flecken	03 7 33 136	37 6*	3582/5741	Seesen I	03 7 33 525+	38 0	3585/5753
Greene, Flecken	03 7 33 137	37 6	3564/5747	Seesen II	03 7 33 526+	38 0	3584/5747
Gremshelm	03 7 33 138	37 7*	3572/5753	Steine	03 7 33 527+	37 9	3584/5774
Hachenhausen	03 7 33 139	37 6	3574/5748	Thödingsberg	03 7 33 528+	37 7	3559/5755
Hahausen	03 7 33 140	37 9	3583/5757	Wenzen	03 7 33 529+	37 7	3556/5752
Haieshausen	03 7 33 141	37 6	3567/5745	Wolfshagen	03 7 33 530+	38 0	3592/5751
Hallensen	03 7 33 142	37 7	3557/5747	Gemeinden nach Samtgemeinden geordnet (ohne Nachweis der keiner Samtgemeinde zugeordneten Gemeinden)			
Heckenbeck	03 7 33 143	37 6*	3566/5750	Auf dem Berge	03 7 33		
Helmscherode	03 7 33 144	37 7*	3571/5755	Ammensen	03 7 33 114	37 7	3558/5753
Herrhausen	03 7 33 145	37 9*	3581/5748	Bartshausen	03 7 33 117	37 1	3556/5746
Herzog Juliushütte	03 7 33 146	38 0*	3595/5754	Brunsen	03 7 33 125	37 7*	3559/5748
Holtershausen	03 7 33 147	37 6	3561/5748	Hallensen	03 7 33 142	37 7	3557/5747
Ildehausen	03 7 33 148	37 9*	3578/5747	Holtershausen	03 7 33 147	37 6	3561/5748
Ippensen	03 7 33 149	37 6	3566/5745	Naensen	03 7 33 159	37 7	3561/5750
Jerze	03 7 33 150	37 9	3580/5760	Stroit	03 7 33 170	37 7	3559/5751
Kaierde	03 7 33 151	37 7	3553/5755	Voldagsen	03 7 33 173	37 7*	3558/5748
Kirchberg	03 7 33 152	37 9	3579/5747	Greene	03 7 33		
Klein Rhüden	03 7 33 153	37 9	3578/5757	Bruchhof	03 7 33 124	37 6*	3563/5749
Kreiensen	03 7 33 154	37 6	3566/5747	Erzhausen	03 7 33 132	37 7*	3564/5751
Langelsheim, Stadt	03 7 33 155	37 9*	3592/5757	Garlebsen	03 7 33 134	37 6	3565/5745
Lutter am Barenberge, Flecken	03 7 33 156	37 9	3587/5762	Greene, Flecken	03 7 33 137	37 6	3564/5747
Mahlum	03 7 33 157	37 9	3580/5764	Haieshausen	03 7 33 141	37 6	3567/5745
Münchehof	03 7 33 158	37 9*	3581/5746	Ippensen	03 7 33 149	37 6	3566/5745
Naensen	03 7 33 159	37 7	3561/5750	Olxheim	03 7 33 162	37 6	3565/5744
Nauen	03 7 33 160	37 9	3584/5761	Rittierode	03 7 33 166	37 6	3565/5743
Neuwallmoden	03 7 33 161	37 9	3587/5765	Kreiensen	03 7 33		
Olxheim	03 7 33 162	37 6	3565/5744	Bentierode	03 7 33 118	37 6	3569/5747
Oppershausen	03 7 33 163	37 6	3568/5744	Beulshausen	03 7 33 119	37 6	3565/5749
Ortshausen	03 7 33 164	37 9	3580/5761	Billerbeck	03 7 33 120	37 6	3567/5746
Orxhausen	03 7 33 165	37 6	3567/5748	Kreiensen	03 7 33 154	37 6	3566/5747
Rittierode	03 7 33 166	37 6	3565/5743	Orxhausen	03 7 33 165	37 6	3567/5748
Schlewecke	03 7 33 167	37 9	3578/5768	Lutter am Barenberge ..	03 7 33		
Seboldshausen	03 7 33 168	37 6	3573/5748	Lutter am Barenberge, Flecken	03 7 33 156	37 9	3587/5762
Seesen, Stadt	03 7 33 169	37 9*	3580/5751	Neuwallmoden	03 7 33 161	37 9	3587/5765
Stroit	03 7 33 170	37 7	3559/5751	34 Landkreis Goslar			
Teichhütte	03 7 33 171	37 6	3582/5740	Gemeinden nach dem Alphabet geordnet			
Varrigsen	03 7 33 172	37 7	3557/5754	Alt Wallmoden	03 7 34 111	37 9	3590/5766
Voldagsen	03 7 33 173	37 7*	3558/5748	Beuchte	03 7 34 112	51 0	3605/5762
Volkersheim	03 7 33 174	37 9	3579/5766	Bredelem	03 7 34 113	37 9	3593/5761
Wenzen	03 7 33 175	37 7*	3555/5748	Dörnten	03 7 34 115	37 9	3596/5761
Windhausen	03 7 33 176	37 6*	3583/5739	Dorstadt	03 7 34 116	51 2	4402/5774
Wolfshagen im Harz	03 7 33 177	38 0*	3590/5753	Gielde	03 7 34 117	51 0	3603/5768
Wolperode	03 7 33 178	37 7	3573/5750	Groß Döhren	03 7 34 118	51 0*	3599/5764
Wrescherode	03 7 33 179	37 6	3571/5748	Groß Flöthe	03 7 34 119	52 0*	3601/5774
Gemeindefreie Gebiete				Hahndorf	03 7 34 120	37 9*	3599/5759
Aebtissinberg	03 7 33 511+	37 6	3573/5746	Haverlah	03 7 34 121	37 9	3591/5770
Badenhausen	03 7 33 512+	38 0	3586/5740	Heiningen	03 7 34 122	51 2	4401/5772
Gittelde	03 7 33 513+	37 6*	3580/5743	Heissum	03 7 34 123	37 9	3596/5764
Greene	03 7 33 514+	37 6	3564/5747	Immenrode	03 7 34 124	51 0*	3602/5760
Hahausen	03 7 33 515+	38 0*	3585/5755				
Hoheegge	03 7 33 516+	37 7	3561/5753				
Kühler	03 7 33 517+	37 6	3571/5745				
Langelsheim	03 7 33 518+	38 0*	3589/5756				
Langenberg	03 7 33 519+	37 9	3583/5757				
Laubberg	03 7 33 520+	37 9	3585/5774				
Lutter am Barenberge I	03 7 33 521	37 9	3583/5761				
Lutter am Barenberge II	03 7 33 522+	37 9	3589/5774				

03 Niedersachsen

7 Verw.-Bez. Braunschweig

34,35

Gemeinde	Statistische Kennziffer	Nummer des Naturraumes	Koordinaten-schlüssel	Gemeinde	Statistische Kennziffer	Nummer des Naturraumes	Koordinaten-schlüssel
Jerstedt	03 7 34 125	37 9	3595/5758	Jerxheim	03 7 35 138	51 2*	4425/5773
Klein Döhren	03 7 34 126	51 0*	3600/5763	Kästorf	03 7 35 139	64 2*	4417/5813
Klein Flöthe	03 7 34 127	52 0*	3602/5772	Klein Sisbeck	03 7 35 140	62 4	4426/5803
Klein Mahner	03 7 34 128	52 0*	3599/5769	Klein Twülpstedt	03 7 35 141	62 4	4427/5806
Lengde	03 7 34 129	51 0	4401/5762	Königsutter am Elm, Stadt	03 7 35 142	51 2*	4419/5792
Liebenburg	03 7 34 130	37 9*	3598/5766	Lauingen	03 7 35 143	62 4*	4417/5793
Lochtum	03 7 34 131	51 0	4403/5756	Lelm	03 7 35 144	51 2	4422/5788
Neuenkirchen	03 7 34 132	51 0	3601/5766	Mackendorf	03 7 35 145	62 4	4434/5803
Ohrum	03 7 34 133	51 2	4402/5777	Mariental	03 7 35 146	62 4	4431/5794
Ostharingen	03 7 34 134	37 9	3594/5764	Meinkot	03 7 35 147	62 4	4430/5808
Ostlutter	03 7 34 135	37 9	3589/5761	Neu Büddenstedt	03 7 35 148	51 2	4432/5782
Othfresen	03 7 34 136	37 9	3596/5764	Neuhaus	03 7 35 149	62 4*	4422/5810
Schladen	03 7 34 137	51 0	4400/5767	Nordsteimke	03 7 35 150	62 4	4420/5808
Steinlah	03 7 34 138	37 9	3591/5772	Offleben	03 7 35 151	51 2	4435/5779
Upen	03 7 34 139	37 9	3592/5764	Papenrode	03 7 35 152	62 4	4429/5804
Vienenburg, Stadt	03 7 34 140	51 0	4401/5758	Parsau	03 7 35 153	64 2*	4425/5823
Weddingen	03 7 34 141	51 0*	3602/5761	Querenhorst	03 7 35 154	62 4	4429/5801
Wehre	03 7 34 142	51 0	3603/5764	Räbke	03 7 35 155	51 2	4423/5885
Werlaburgdorf	03 7 34 114	51 0*	4400/5770	Reinsdorf	03 7 35 156	51 2	4435/5781
Wiedelah	03 7 34 143	51 0	4403/5759	Reislingen	03 7 35 157	62 4*	4421/5811
Gemeinden nach Samtgemeinden geordnet (ohne Nachweis der keiner Samtgemeinde zugeordneten Gemeinden)				Rickensdorf	03 7 35 158	62 4	4430/5803
Oderwald	03 7 34			Rieseberg	03 7 35 159	62 4	4418/5797
Dorstadt	03 7 34 116	51 2	4402/5774	Rotenkamp	03 7 35 160	62 4	4416/5797
Heiningen	03 7 34 122	51 2	4401/5772	Rottorf	03 7 35 161	51 2*	4421/5792
Ohrum	03 7 34 133	51 2	4402/5777	Rühen	03 7 35 162	64 2*	4425/5818
35 Landkreis Helmstedt				Rümmen	03 7 35 163	62 4	4425/5806
Gemeinden nach dem Alphabet geordnet				Saalsdorf	03 7 35 165	62 4	4436/5803
Ahnebeck	03 7 35 111	64 2*	4425/5824	Scheppau	03 7 35 166	62 4	4415/5796
Alversdorf	03 7 35 112	51 2	4433/5780	Schickelsheim	03 7 35 167	51 2*	4423/5792
Bahrdorf	03 7 35 113	62 4	4432/5806	Schöningen, Stadt	03 7 35 168	51 2	4429/5779
Barmke	03 7 35 114	62 4	4428/5793	Söllingen	03 7 35 169	51 2*	4427/5774
Beierstedt	03 7 35 115	51 2*	4422/5772	Süplingen	03 7 35 170	51 2	4425/5789
Bergfeld	03 7 35 116	64 2	4422/5824	Süplingenburg	03 7 35 171	51 2*	4426/5792
Boimstorf	03 7 35 117	62 4	4417/5798	Sunstedt	03 7 35 172	51 2	4421/5790
Bornum am Elm	03 7 35 118	51 2*	4415/5792	Tiddische	03 7 35 173	64 2	4419/5821
Brackstedt	03 7 35 119	64 2	4416/5817	Twiefelingen	03 7 35 174	51 2	4426/5777
Brechtorf	03 7 35 120	64 2	4424/5817	Velpke	03 7 35 175	62 4*	4428/5809
Danndorf	03 7 35 121	62 4*	4426/5811	Velstove	03 7 35 176	64 2	4420/5817
Dobbeln	03 7 35 122	51 2	4425/5775	Volkmarisdorf	03 7 35 177	62 4	4424/5804
Eischott	03 7 35 123	64 2	4422/5818	Vorsfelde, Stadt	03 7 35 178	64 2*	4421/5813
Emmerstedt	03 7 35 124	62 4*	4429/5791	Wahrstedt	03 7 35 179	62 4	4430/5809
Esbeck	03 7 35 125	51 2	4429/5781	Warberg	03 7 35 180	51 2	4426/5784
Frellstedt	03 7 35 126	51 2	4426/5786	Warmenau	03 7 35 181	64 2*	4415/5815
Gevensleben	03 7 35 127	51 2*	4419/5772	Watenstedt	03 7 35 182	51 2	4420/5773
Glentorf	03 7 35 128	62 4	4418/5800	Wendschott	03 7 35 183	64 2*	4422/5815
Grafhorst	03 7 35 129	62 5	4429/5813	Wobek	03 7 35 184	51 2	4424/5779
Graaleben	03 7 35 130	62 4	4433/5798	Wolsdorf	03 7 35 185	51 2	4428/5785
Groß Sisbeck	03 7 35 131	62 4	4427/5803	Gemeindefreie Gebiete			
Groß Steinum	03 7 35 132	62 4	4423/5793	Bahrdorf	03 7 35 511+	62 4	4432/5805
Groß Twülpstedt	03 7 35 133	62 4	4427/5805	Barmke	03 7 35 512+	62 4	4425/5793
Helmstedt, Stadt ¹⁾	03 7 35 134	62 4*	4432/5789	Brunsleberfeld	03 7 35 513+	51 2	4421/5784
Hoiersdorf	03 7 35 135	51 2	4428/5778	Eitz	03 7 35 514+	51 2	4429/5784
Hoitlingen	03 7 35 136	64 2	4419/5819	Elz	03 7 35 515+	51 2	4428/5787
Ingeleben	03 7 35 137	51 2	4423/5776	Giebel	03 7 35 516+	62 5*	4428/5821
				Helmstedt	03 7 35 517+	62 4	4435/5790
				Königsutter	03 7 35 518+	51 2	4418/5789
				Mariental	03 7 35 519+	62 4	4430/5798
				Neuhaus I	03 7 35 520+	62 5	4426/5814

1) Selbständige Stadt im Sinne der Niedersächsischen Gemeindeordnung.

Gemeinde	Statistische Kenn- ziffer	Nummer des Natur- raumes	Koor- dinaten- schlüssel	Gemeinde	Statistische Kenn- ziffer	Nummer des Natur- raumes	Koor- dinaten- schlüssel
Neuhaus II	03 7 35 521+	62 5*	4425/5812	Hedeper	03 7 36 150	51 2*	4410/5771
Neuhaus III	03 7 35 522+	62 5	4427/5812	Hohenassel	03 7 36 151	52 0	3584/5779
Neuhaus IV	03 7 35 523+	62 4	4425/5810	Hornburg, Stadt	03 7 36 152	51 0*	4405/5767
Schieren	03 7 35 524+	51 2	4424/5788	Isingerode	03 7 36 153	51 0	4402/5766
Schöningen	03 7 35 525+	51 2	4425/5781	Kalme	03 7 36 154	51 2	4407/5773
Gemeinden nach Samtgemeinden geordnet (ohne Nachweis der keiner Samtgemeinde zugeordneten Gemeinden)				Kissenbrück	03 7 36 155	51 2	4404/5776
Bahrdorf	03 7 35			Klein Biewende	03 7 36 156	51 2	4408/5775
Bahrdorf	03 7 35 113	62 4	4432/5806	Klein Dahlum	03 7 36 157	51 2	4421/5777
Mackendorf	03 7 35 145	62 4	4434/5803	Klein Denke	03 7 36 158	51 2	4404/5780
Meinkot	03 7 35 147	62 4	4430/5808	Klein Elbe	03 7 36 159	37 9	3587/5772
Rickensdorf	03 7 35 158	62 4	4430/5803	Klein Heere	03 7 36 160	37 9	3585/5771
Saalsdorf	03 7 35 165	62 4	4436/5803	Klein Vahlberg	03 7 36 161	51 2	4412/5777
Wahrstedt	03 7 35 179	62 4	4430/5809	Kneitlingen	03 7 36 162	51 2	4416/5783
36 Landkreis Wolfenbüttel				Leiferde	03 7 36 163	52 0	3603/5787
Gemeinden nach dem Alphabet geordnet				Leinde	03 7 36 164	52 0*	3599/5779
Achim	03 7 36 111	51 2	4405/5770	Linden	03 7 36 165	51 2	4401/5781
Adersheim	03 7 36 112	52 0*	3600/5780	Mönchevahlberg	03 7 36 166	51 2	4409/5780
Ahlum	03 7 36 113	51 2	4404/5783	Neindorf	03 7 36 167	51 2	4403/5778
Amleben	03 7 36 114	51 2	4414/5783	Nordassel	03 7 36 168	52 0	3582/5780
Apelnstedt	03 7 36 115	51 2	4406/5785	Oelber am weißen Wege ..	03 7 36 169	37 9	3585/5775
Atzum	03 7 36 116	51 2	4403/5784	Oker Stadt	03 7 36 170	51 0*	3602/5753
Baddeckenstedt	03 7 36 117	37 9	3585/5773	Remlingen	03 7 36 171	51 2	4409/5777
Bad Harzburg, Stadt ..	03 7 36 149	51 0*	4401/5751	Rhene	03 7 36 172	37 9	3583/5774
Bansleben	03 7 36 118	51 2	4414/5781	Roklum	03 7 36 173	51 2*	4414/5771
Barbecke	03 7 36 119	52 0	3588/5785	Salzdahlum	03 7 36 174	51 2*	4403/5786
Barnstorf	03 7 36 120	51 2	4418/5775	Samleben	03 7 36 175	51 2	4417/5782
Berel	03 7 36 121	52 0	3583/5782	Sauingen	03 7 36 176	52 0	3596/5785
Berklingen	03 7 36 122	51 2	4413/5777	Schliestedt	03 7 36 178	51 2	4418/5779
Bettingerode	03 7 36 123	51 0	4402/5754	Schöppenstedt, Stadt ..	03 7 36 179	51 2	4416/5780
Binder	03 7 36 124	37 9	3582/5774	Schlede	03 7 36 180	37 9	3587/5768
Börßum	03 7 36 125	51 2	4404/5772	Seinstedt	03 7 36 181	51 2*	4407/5770
Borum	03 7 36 126	51 2	4404/5774	Semmenstedt	03 7 36 182	51 2	4411/5774
Broistedt	03 7 36 127	52 0	3591/5785	Sottmar	03 7 36 183	51 2	4406/5778
Bündheim	03 7 36 128	51 0	4400/5752	Stiddien	03 7 36 184	52 0	3600/5789
Burgdorf	03 7 36 129	52 0	3584/5780	Timmern	03 7 36 185	51 2	4409/5773
Cramme	03 7 36 130	52 0*	3599/5777	Üfingen	03 7 36 186	52 0	3596/5786
Dettum	03 7 36 131	51 2	4409/5783	Uehrde	03 7 36 187	51 2	4416/5775
Eilum	03 7 36 132	51 2	4413/5782	Volzum	03 7 36 188	51 2	4408/5785
Eitzum	03 7 36 133	51 2	4419/5781	Warle	03 7 36 189	51 2	4419/5777
Evessen	03 7 36 134	51 2	4412/5785	Wartjenstedt	03 7 36 190	37 9*	3582/5776
Fümmelse	03 7 36 135	52 0*	3602/5782	Watzum	03 7 36 191	51 2	4417/5777
Geitelde	03 7 36 136	52 0	3600/5787	Weferlingen	03 7 36 192	51 2	4410/5781
Gilzum	03 7 36 137	51 2	4411/5784	Wendessen	03 7 36 193	51 2	4404/5781
Groß Biewende	03 7 36 138	51 2	4406/5775	Westerlinde	03 7 36 194	52 0*	3584/5777
Groß Dahlum	03 7 36 139	51 2	4422/5779	Westerode	03 7 36 195	51 0	4401/5753
Groß Denke	03 7 36 140	51 2	4405/5780	Wetzleben	03 7 36 196	51 2	4412/5771
Groß Elbe	03 7 36 141	37 9	3587/5774	Winnigstedt	03 7 36 197	51 2*	4417/5771
Groß Heere	03 7 36 142	37 9	3586/5771	Wittmar	03 7 36 198	51 2	4407/5778
Groß Stöckheim	03 7 36 143	52 0	3604/5783	Wolfenbüttel, Stadt 1)	03 7 36 199	51 2*	4400/5782
Groß Vahlberg	03 7 36 144	51 2	4411/5779	Woltwiesche	03 7 36 200	52 0	3588/5787
Gustedt	03 7 36 145	37 9	3589/5774	Gemeindefreie Gebiete			
Hachum	03 7 36 146	51 2	4408/5786	Am Großen Rhode	03 7 36 511+	51 2	4416/5786
Halchter	03 7 36 147	51 2*	4401/5780	Asse	03 7 36 512+	51 2	4407/5779
Harlingerode	03 7 36 148	51 0	3605/5754	Barnstorf - Warle	03 7 36 513+	51 2	4423/5781
				Harzburg I	03 7 36 514+	38 1*	4403/5750
				Harzburg II	03 7 36 515+	38 1*	3604/5750
				Sillium	03 7 36 516	37 9	3583/5767
				Voigtdahlum	03 7 36 517+	51 2	4421/5783

1) Selbständige Stadt im Sinne der Niedersächsischen Gemeindeordnung.

03 Niedersachsen

7 Verw.-Bez. Braunschweig 8 Verw.-Bez. Oldenburg

36

11-13, 31, 32

Gemeinde	Statistische Kennziffer	Nummer des Naturraumes	Koordinatenschlüssel	Gemeinde	Statistische Kennziffer	Nummer des Naturraumes	Koordinatenschlüssel
Gemeinden nach Samtgemeinden geordnet (ohne Nachweis der keiner Samtgemeinde zugeordneten Gemeinden)				Semmenstedt	03 7 36		
Adersheim	03 7 36			Groß Biewende	03 7 36 138	51 2	4406/5775
Adersheim	03 7 36 112	52 0*	3600/5780	Hedeper	03 7 36 150	51 2*	4410/5771
Cramme	03 7 36 130	52 0*	3599/5777	Klein Biewende	03 7 36 156	51 2	4408/5775
Fümmelse	03 7 36 135	52 0*	3602/5782	Remlingen	03 7 36 171	51 2	4409/5777
Halchter	03 7 36 147	51 2*	4401/5780	Semmenstedt	03 7 36 182	51 2	4411/5774
Leinde	03 7 36 164	52 0	3599/5779	Timmern	03 7 36 185	51 2	4409/5773
Asse	03 7 36			Wetzleben	03 7 36 196	51 2	4412/5771
Groß Denkte	03 7 36 140	51 2	4405/5780	Süd Elm	03 7 36		
Klein Denkte	03 7 36 158	51 2	4404/5780	Ampleben	03 7 36 114	51 2	4414/5783
Neindorf	03 7 36 167	51 2	4403/5778	Bansleben	03 7 36 118	51 2	4414/5781
Sottmar	03 7 36 183	51 2	4406/5778	Berklingen	03 7 36 122	51 2	4413/5777
Wendessen	03 7 36 193	51 2	4404/5781	Eitzum	03 7 36 133	51 2	4419/5781
Wittmar	03 7 36 198	51 2	4407/5778	Groß Dahlum	03 7 36 139	51 2	4422/5779
Börßum	03 7 36			Groß Vahlberg	03 7 36 144	51 2	4411/5779
Achim	03 7 36 111	51 2	4405/5770	Klein Dahlum	03 7 36 157	51 2	4421/5777
Börßum	03 7 36 125	51 2	4404/5772	Klein Vahlberg	03 7 36 161	51 2	4412/5777
Bornum	03 7 36 126	51 2	4404/5774	Kneitlingen	03 7 36 162	51 2	4416/5783
Isingerode	03 7 36 153	51 0	4402/5766	Schliestedt	03 7 36 178	51 2	4418/5779
Kalme	03 7 36 154	51 2	4407/5773	Warle	03 7 36 189	51 2	4419/5777
Seinstedt	03 7 36 181	51 2*	4407/5770	Watzum	03 7 36 191	51 2	4417/5777
Burgdorf - Assel	03 7 36			8 Verw.-Bez. Oldenburg			
Berel	03 7 36 121	52 0	3583/5782	11 Kreisfreie Stadt Delmenhorst			
Burgdorf	03 7 36 129	52 0	3584/5780	Delmenhorst, Stadt	03 8 11 000	62 1*	3475/5879
Hohenassel	03 7 36 151	52 0	3584/5779	12 Kreisfreie Stadt Oldenburg (Oldenburg)			
Nordassel	03 7 36 168	52 0	3582/5780	Oldenburg (Oldenburg),			
Westerlinde	03 7 36 194	52 0*	3584/5777	Stadt	03 8 12 000	60 3*	3447/5891
Detrum	03 7 36			13 Kreisfreie Stadt Wilhelmshaven			
Detrum	03 7 36 131	51 2	4409/5783	Wilhelmshaven, Stadt . .	03 8 13 000	61 1	3442/5933
Eilum	03 7 36 132	51 2	4413/5782	31 Landkreis Ammerland			
Gilzum	03 7 36 137	51 2	4411/5784	Apen	03 8 31 111	60 3*	3420/5899
Hachum	03 7 36 146	51 2	4408/5786	Edeweicht	03 8 31 112	60 3*	3432/5889
Mönchevahlberg	03 7 36 166	51 2	4409/5780	Rastede	03 8 31 113	60 3*	3446/5901
Volzum	03 7 36 188	51 2	4408/5785	Westerstede	03 8 31 114	60 3*	3428/5903
Weferlingen	03 7 36 192	51 2	4410/5781	Wiefelstede	03 8 31 115	60 3	3441/5903
Innerstetal	03 7 36			Zwischenahn	03 8 31 116	60 3*	3433/5895
Baddeckenstedt	03 7 36 117	37 9	3585/5773	32 Landkreis Cloppenburg			
Binder	03 7 36 124	37 9	3582/5774	Altenoythe	03 8 32 111	60 0	3424/5878
Groß Elbe	03 7 36 141	37 9	3587/5774	Barßel	03 8 32 112	60 0	3416/5893
Groß Heere	03 7 36 142	37 9	3586/5771	Bösel	03 8 32 113	60 0	3429/5875
Gustedt	03 7 36 145	37 9	3589/5774	Cappeln (Oldenburg) . . .	03 8 32 114	59 3	3440/5853
Klein Elbe	03 7 36 159	37 9	3587/5772	Cloppenburg, Stadt	03 8 32 115	59 3*	3435/5857
Klein Heere	03 7 36 160	37 9	3585/5771	Emstek	03 8 32 116	59 3*	3443/5856
Oelber am weißen				Essen (Oldenburg)	03 8 32 117	59 3*	3428/5843
Wege	03 7 36 169	37 9	3585/5775	Friesoythe, Stadt	03 8 32 118	60 0*	3423/5877
Rhene	03 7 36 172	37 9	3583/5774	Garrel	03 8 32 119	60 0*	3434/5869
Schilde	03 7 36 180	37 9	3587/5768	Lastrup	03 8 32 120	59 3*	3423/5852
Wartjenstedt	03 7 36 190	37 9*	3582/5776	Lindern (Oldenburg) . . .	03 8 32 121	59 2*	3418/5857
Salzdahlum	03 7 36			Löningen	03 8 32 122	58 5*	3416/5845
Ahlum	03 7 36 113	51 2	4404/5783				
Apelnstedt	03 7 36 115	51 2	4406/5785				
Arzum	03 7 36 116	51 2	4403/5784				
Salzdahlum	03 7 36 174	51 2*	4403/5786				

Gemeinde	Statistische Kennziffer	Nummer des Naturraumes	Koordinatenschlüssel	Gemeinde	Statistische Kennziffer	Nummer des Naturraumes	Koordinatenschlüssel
Markhausen	03 8 32 123	59 2*	3422/5868	35 Landkreis Vechta			
Molbergen	03 8 32 124	59 2*	3427/5859	Bakum	03 8 35 111	59 3*	3445/5845
Neuscharrel	03 8 32 125	60 0	3417/5876	Damme	03 8 35 112	58 5*	3445/5822
Ramsloh	03 8 32 126	60 0	3411/5886	Dinklage	03 8 35 113	58 5	3441/5837
Scharrel (Oldenburg) . .	03 8 32 127	60 0	3413/5882	Goldenstedt	03 8 35 114	59 3*	3462/5850
Strücklingen	03 8 32 128	60 0	3410/5889	Holdorf	03 8 35 115	58 5	3441/5829
33 Landkreis Friesland				Langförden	03 8 35 116	59 3	3449/5850
Bockhorn	03 8 33 111	60 2*	3434/5918	Lohne (Oldenburg), Stadt	03 8 35 117	58 5*	3448/5837
Clevers-Sandel	03 8 33 112	60 2	3424/5936	Lutten	03 8 35 118	59 3*	3456/5848
Hohenkirchen (Oldenburg)	03 8 33 113	61 1	3428/5948	Neuenkirchen (Oldenburg)	03 8 35 119	58 5	3437/5820
Hooksiel	03 8 33 114	61 1	3436/5945	Steinfeld (Oldenburg) . .	03 8 35 120	58 5*	3447/5828
Jever, Stadt	03 8 33 115	60 2*	3427/5939	Vechta, Stadt	03 8 35 121	59 3*	3451/5844
Minsen	03 8 33 116	61 1	3432/5953	Visbek	03 8 35 122	59 3*	3453/5856
Neuenburg	03 8 33 117	60 2*	3430/5918	36 Landkreis Wesermarsch			
Sande	03 8 33 118	61 1	3434/5931	Abbehausen	03 8 36 111	61 2	3462/5928
Schortens	03 8 33 119	60 2*	3430/5933	Altenesch	03 8 36 112	61 2	3475/5889
Sengwarden	03 8 33 120	61 1	3437/5940	Berne	03 8 36 113	61 2*	3465/5895
Sillenstede	03 8 33 121	60 2*	3433/5938	Brake (Unterweser), Stadt	03 8 36 114	61 2	3465/5910
Tettens	03 8 33 122	61 1	3426/5946	Burhave	03 8 36 115	61 2	3457/5938
Varel-Land	03 8 33 124	60 2*	3441/5919	Elsfleth, Stadt	03 8 36 116	61 2	3464/5900
Varel, Stadt	03 8 33 123	60 2*	3443/5919	Esenshamm	03 8 36 117	61 2	3463/5924
Waddewarden	03 8 33 125	61 1	3431/5943	Jade	03 8 36 118	61 2*	3449/5912
Wangerooge, Nordseebad.	03 8 33 126	61 3	3427/5962	Landwürden	03 8 36 119	61 2	3467/5924
Zetel	03 8 33 127	60 2*	3432/5922	Langwarden	03 8 36 120	61 2	3454/5942
34 Landkreis Oldenburg (Oldenburg)				Moorriem	03 8 36 121	61 2	3457/5902
Dötlingen	03 8 34 111	59 5	3459/5867	Nordenham, Stadt ¹⁾ . . .	03 8 36 122	61 2	3466/5928
Ganderkesee	03 8 34 112	59 5*	3469/5878	Oldenbrok	03 8 36 123	61 2	3459/5906
Großenkneten	03 8 34 113	59 5*	3450/5868	Ovelgönne	03 8 36 124	61 2	3461/5912
Hasbergen (Oldenburg) .	03 8 34 114	62 1*	3477/5882	Rodenkirchen	03 8 36 125	61 2	3464/5919
Hatten	03 8 34 115	59 5*	3456/5876	Schwei	03 8 36 126	61 2	3457/5919
Hude (Oldenburg)	03 8 34 116	59 5*	3463/5887	Schweiburg	03 8 36 127	61 2	3451/5917
Schönemoor	03 8 34 117	62 1*	3473/5884	Seefeld	03 8 36 128	61 2	3457/5925
Stuhr	03 8 34 118	62 1*	3483/5877	Stollhamm	03 8 36 129	61 2	3458/5931
Wardenburg	03 8 34 119	59 5*	3446/5882				
Wildeshausen, Stadt . .	03 8 34 120	59 3*	3462/5863				
Wüstring	03 8 34 121	61 2	3456/5888				

1) Selbständige Stadt im Sinne der Niedersächsischen Gemeindeordnung.

04 Bremen

0

11, 12

Gemeinde	Statistische Kennziffer	Nummer des Naturraumes	Koordinatenschlüssel	Gemeinde	Statistische Kennziffer	Nummer des Naturraumes	Koordinatenschlüssel
----------	-------------------------	------------------------	----------------------	----------	-------------------------	------------------------	----------------------

04 Bremen

Freie Hansestadt Bremen

11 Kreisfreie Stadt Bremen

12 Kreisfreie Stadt Bremerhaven

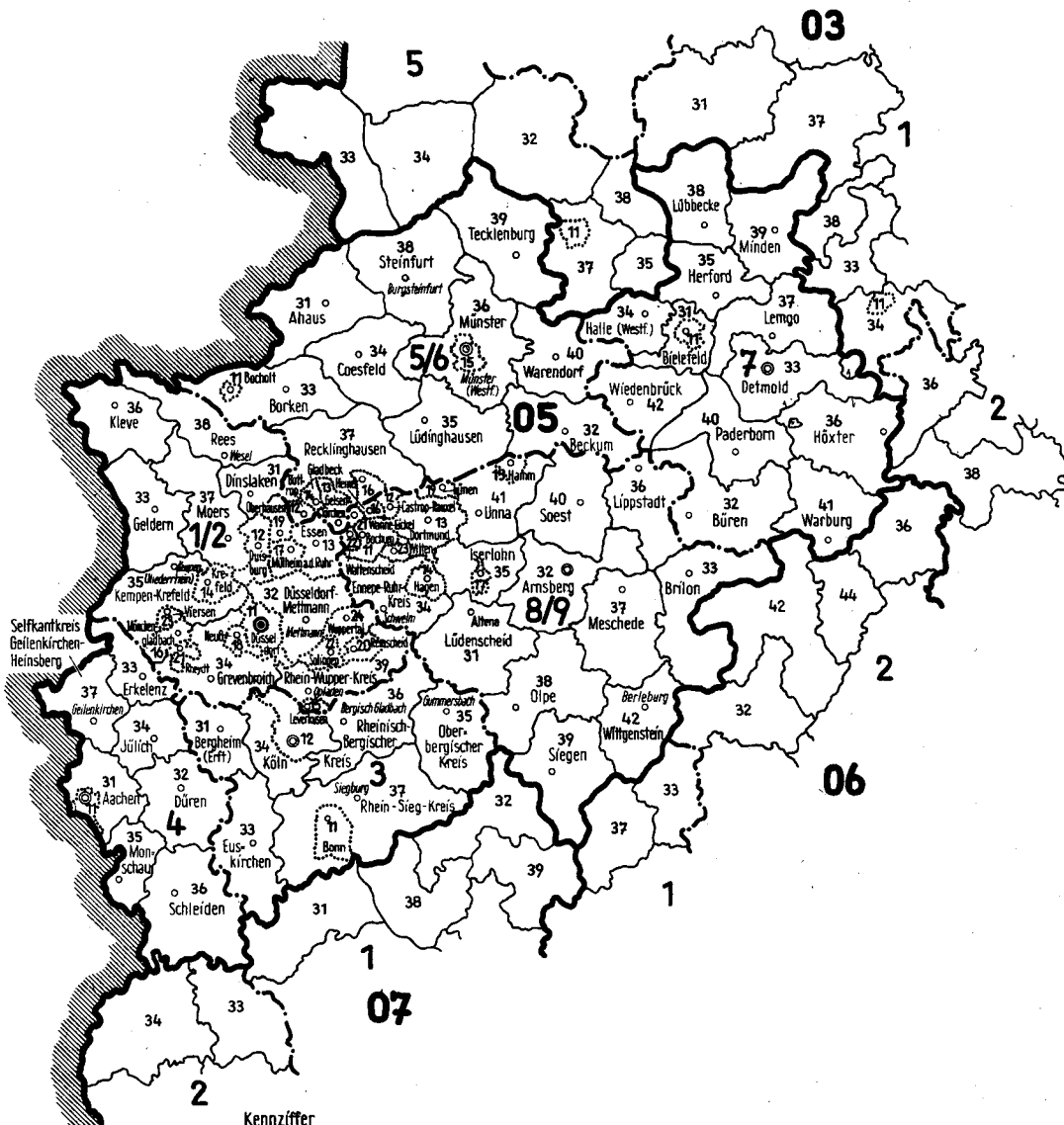
Bremen, Stadt	04 0 11 000	61 2*	3487/5883	Bremerhaven, Stadt	04 0 12 000	61 2*	3472/5935
-------------------------	-------------	-------	-----------	----------------------------	-------------	-------	-----------

VERWALTUNGSGRENZENKARTE FÜR DAS LAND NORDRHEIN-WESTFALEN (05)

Stand: 1.1.1970

Die Regierungsbezirke in Nordrhein-Westfalen

1/2	Regierungsbezirk	Düsseldorf	5/6	Regierungsbezirk	Münster
3	"	Köln	7	"	Detmold
4	"	Aachen	8/9	"	Arnsberg



Kennziffer

05

2

31

11

Deutschland, Stand 31.12.1937

Land

Regierungsbezirk

Landkreis

Kreisfreie Stadt

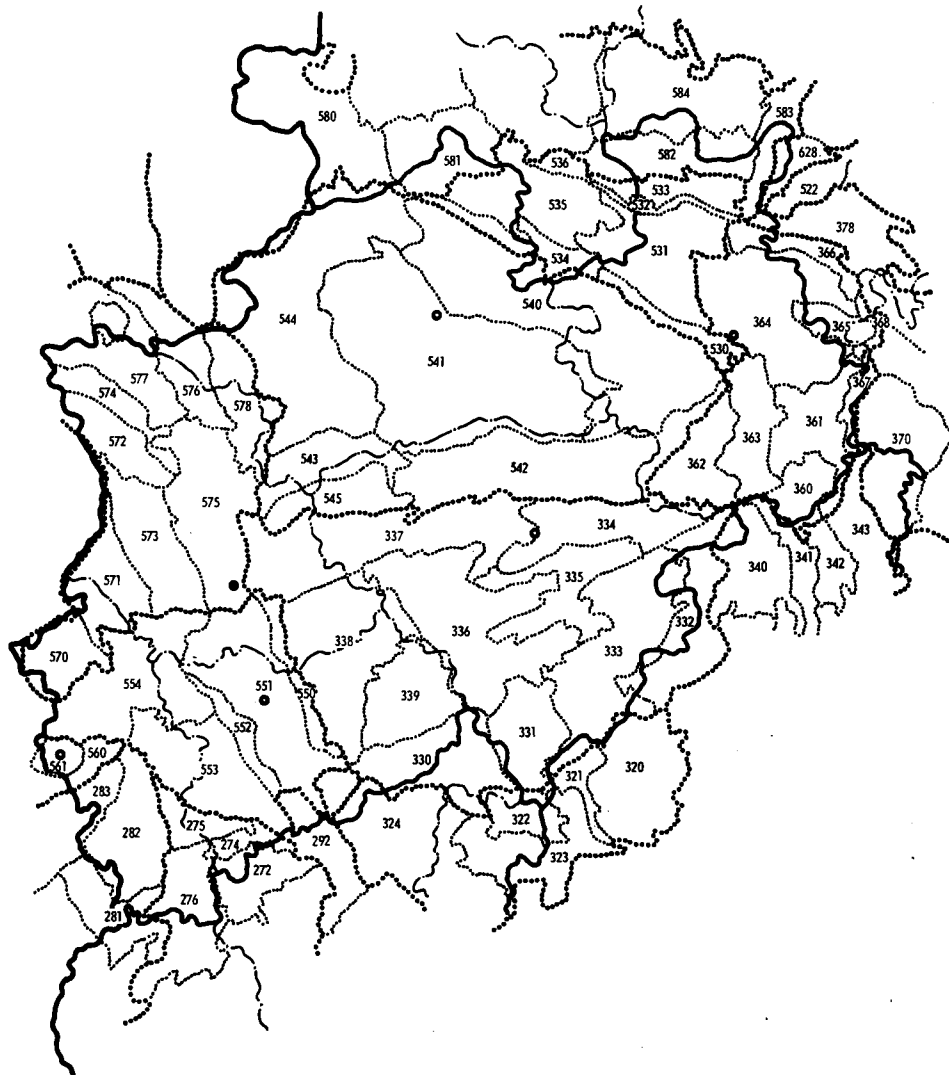
Landeshauptstadt

Sitz der Regierung

Sitz der Kreisverwaltung

NATURRÄUMLICHE GLIEDERUNG FÜR DAS LAND NORDRHEIN-WESTFALEN

Stand: 1.1.1970



— Deutschland, Stand 31.12.1937

— Land

--- Regierungsbezirk

..... Gruppe der naturräumlichen Haupteinheit

—— Naturräumliche Haupteinheit

● Landeshauptstadt

● Sitz der Regierung

Nordrhein-Westfalen 05
Reg.-Bez. Düsseldorf 1/2

1 11, 2 12, 2 13, 1 14 – 1 16, 2 17, 1 18, 2 19, 1 20 – 1 24, 2 31, 1/2 32

Gemeinde	Statistische Kennziffer	Nummer des Naturraumes	Koordinaten-schlüssel	Gemeinde	Statistische Kennziffer	Nummer des Naturraumes	Koordinaten-schlüssel
----------	-------------------------	------------------------	-----------------------	----------	-------------------------	------------------------	-----------------------

05 Nordrhein-Westfalen

1/2 Reg.-Bez. Düsseldorf

1 11 Kreisfreie Stadt Düsseldorf

Düsseldorf, Stadt 05 1 11 000 57 5* 2555/5676

2 12 Kreisfreie Stadt Duisburg

Duisburg, Stadt 05 2 12 000 57 5* 2553/5699

2 13 Kreisfreie Stadt Essen

Essen, Stadt 05 2 13 000 54 5* 2570/5702

1 14 Kreisfreie Stadt Krefeld

Krefeld, Stadt 05 1 14 000 57 3* 2538/5688

1 15 Kreisfreie Stadt Leverkusen

Leverkusen, Stadt 05 1 15 000 55 1* 2568/5655

1 16 Kreisfreie Stadt Mönchengladbach

Mönchengladbach, Stadt 05 1 16 000 57 3* 2531/5673

2 17 Kreisfreie Stadt Mülheim a.d. Ruhr

Mülheim a.d. Ruhr, Stadt 05 2 17 000 54 5* 2560/5699

1 18 Kreisfreie Stadt Neuß

Neuß, Stadt 05 1 18 000 57 5* 2548/5674

2 19 Kreisfreie Stadt Oberhausen

Oberhausen, Stadt 05 2 19 000 57 5* 2559/5704

1 20 Kreisfreie Stadt Remscheid

Remscheid, Stadt 05 1 20 000 33 8 2583/5672

1 21 Kreisfreie Stadt Rheydt

Rheydt, Stadt 05 1 21 000 57 3* 2532/5668

1 22 Kreisfreie Stadt Solingen

Solingen, Stadt 05 1 22 000 33 8* 2575/5671

1 23 Kreisfreie Stadt Viersen

Viersen, Stadt 05 1 23 000 57 3* 2528/5678

1 24 Kreisfreie Stadt Wuppertal

Wuppertal, Stadt 05 1 24 000 33 7* 2580/5680

2 31 Landkreis Dinslaken

Gemeinden nach dem Alphabet geordnet

Dinslaken, Stadt	05 2 31 111	57 5*	2550/5714
Gahlen	05 2 31 211	57 8	2560/5726
Gartrop-Bühl	05 2 31 212	57 8	2555/5724
Hünxe	05 2 31 213	57 8*	2553/5723
Voerde (Niederrhein) . . .	05 2 31 113	57 5	2546/5717
Walsum, Stadt	05 2 31 112	57 5	2548/5710

Gemeinden nach amtsfreien Gemeinden und Ämtern geordnet

Amtsfreie Gemeinden

Dinslaken, Stadt	05 2 31 111	57 5*	2550/5714
Walsum, Stadt	05 2 31 112	57 5	2548/5710
Voerde (Niederrhein) . .	05 2 31 113	57 5	2546/5717

Amt Gahlen

Gahlen	05 2 31 211	57 8	2560/5726
Gartrop-Bühl	05 2 31 212	57 8	2555/5724
Hünxe	05 2 31 213	57 8*	2553/5723

1/2 32 Landkreis Düsseldorf-Mettmann

Gemeinden nach dem Alphabet geordnet

Angermund, Stadt	05 1 32 211	57 5	2555/5688
Breitscheid	05 1 32 212	33 7*	2560/5691
Eggerscheidt	05 1 32 213	33 7	2561/5687
Erkrath, Stadt	05 1 32 122	33 7*	2563/5676
Gruiten	05 1 32 311	33 7	2570/5676
Haan, Stadt	05 1 32 111	33 8*	2570/5673
Hasselbeck-Schwarzbach . .	05 1 32 411	33 7	2562/5682
Heiligenhaus, Stadt . . .	05 1 32 112	33 7	2567/5688
Hilden, Stadt	05 1 32 113	55 0*	2565/5670
Hochdahl	05 1 32 312	33 7*	2567/5675
Hösel	05 1 32 214	33 7	2563/5688
Homburg-Meiersberg . . .	05 1 32 412	33 7	2564/5685
Hubbelrath	05 1 32 413	33 7	2563/5680
Kettwig, Stadt	05 2 32 114	33 7*	2565/5692
Langenberg, Stadt	05 1 32 115	33 7	2578/5690
Lintorf	05 1 32 215	57 5*	2559/5688
Mettmann, Stadt	05 1 32 116	33 7	2568/5680
Metzkausen	05 1 32 415	33 7	2566/5681
Neuiges, Stadt	05 1 32 117	33 7	2575/5686
Ratingen, Stadt	05 1 32 118	57 5*	2559/5684
Schöller	05 1 32 313	33 7	2571/5679
Velbert, Stadt	05 1 32 119	33 7	2573/5689
Wittlaer	05 1 32 216	57 5	2551/5687
Wülfrath, Stadt	05 1 32 121	33 7	2572/5683

Gemeinden nach amtsfreien Gemeinden und Ämtern geordnet

Amtsfreie Gemeinden

Erkrath, Stadt	05 1 32 122	33 7*	2563/5676
Haan, Stadt	05 1 32 111	33 8*	2570/5673
Heiligenhaus, Stadt . .	05 1 32 112	33 7	2567/5688
Hilden, Stadt	05 1 32 113	55 0*	2565/5670

05 Nordrhein-Westfalen

1/2 Reg.-Bez. Düsseldorf

1/2 32, 2 33, 1 34

Gemeinde	Statistische Kennziffer	Nummer des Naturraumes	Koordinatenschlüssel	Gemeinde	Statistische Kennziffer	Nummer des Naturraumes	Koordinatenschlüssel
Kettwig, Stadt	05 2 32 114	33 7*	2565/5692	Korschenbroich	05 1 34 811	57 3	2536/5672
Langenberg, Stadt	05 1 32 115	33 7	2578/5690	Liedberg	05 1 34 512	55 4*	2538/5670
Mettmann, Stadt	05 1 32 116	33 7	2568/5680	Nettesheim-Butzheim	05 1 34 852	55 1	2550/5657
Neviges, Stadt	05 1 32 117	33 7	2575/5686	Neukirchen	05 1 34 124	55 1*	2547/5665
Ratingen, Stadt	05 1 32 118	57 5*	2559/5684	Nievenheim	05 1 34 912	55 1	2554/5664
Velbert, Stadt	05 1 32 119	33 7	2573/5689	Norf	05 1 34 951	55 1	2550/5669
Wülfrath, Stadt	05 1 32 121	33 7	2572/5683	Oekoven	05 1 34 312	55 1	2546/5658
Amt Angerland	05 1 32 200			Pesch	05 1 34 812	57 3	2537/5671
Angermund, Stadt	05 1 32 211	57 5	2555/5688	Rommerskirchen	05 1 34 853	55 1	2547/5655
Breitscheid	05 1 32 212	33 7*	2560/5691	Rosellen	05 1 34 952	55 1	2550/5666
Eggerscheidt	05 1 32 213	33 7	2561/5687	Straberg	05 1 34 913	55 1	2553/5662
Hösel	05 1 32 214	33 7	2563/5688	Wevelinghoven, Stadt	05 1 34 112	55 1*	2543/5663
Lintorf	05 1 32 215	57 5*	2559/5688	Wickrath	05 1 34 126	55 4*	2528/5666
Wittlaer	05 1 32 216	57 5	2551/5687	Zons, Stadt	05 1 34 113	55 1	2559/5665
Amt Gruiten	05 1 32 300			Gemeinden nach amtsfreien Gemeinden und Ämtern geordnet			
Gruiten	05 1 32 311	33 7	2570/5676	Amtsfreie Gemeinden			
Hochdahl	05 1 32 312	33 7*	2567/5675	Dormagen, Stadt	05 1 34 128	55 1	2558/5662
Schöller	05 1 32 313	33 7	2571/5679	Grevenbroich, Stadt	05 1 34 111	55 1*	2541/5661
Amt Hubbelrath	05 1 32 400			Wevelinghoven, Stadt	05 1 34 112	55 1*	2543/5663
Hasselbeck-Schwarz-				Zons, Stadt	05 1 34 113	55 1	2559/5665
bach	05 1 32 411	33 7	2562/5682	Bedburdyck	05 1 34 114	55 4	2539/5664
Homburg-Meiersberg	05 1 32 412	33 7	2564/5685	Büderich	05 1 34 115	57 5	2549/5680
Hubbelrath	05 1 32 413	33 7	2563/5680	Büttgen	05 1 34 116	57 3	2542/5673
Metzkausen	05 1 32 415	33 7	2566/5681	Frimmersdorf	05 1 34 129	55 4*	2540/5656
2 33 Landkreis Geldern				Garzweiler	05 1 34 117	55 4	2535/5659
Geldern, Stadt	05 2 33 111	57 2*	2522/5709	Gustorf	05 1 34 118	55 4	2539/5659
Issum	05 2 33 112	57 2*	2529/5711	Hochneukirch	05 1 34 119	55 4	2531/5662
Kerken	05 2 33 113	57 3	2526/5702	Holzheim	05 1 34 121	57 3*	2546/5669
Kevelaer, Stadt	05 2 33 114	57 2*	2517/5716	Jüchen	05 1 34 127	55 4	2535/5662
Straelen, Stadt	05 2 33 115	57 3*	2518/5701	Kaarst	05 1 34 122	57 3*	2543/5677
Wachtendonk	05 2 33 116	57 3	2523/5697	Kleinenbroich	05 1 34 123	57 3	2539/5673
Weeze	05 2 33 117	57 2	2513/5721	Neukirchen	05 1 34 124	55 1*	2547/5665
1 34 Landkreis Grevenbroich				Wickrath	05 1 34 126	55 4*	2528/5666
Gemeinden nach dem Alphabet geordnet				Amt Evinghoven	05 1 34 300		
Bedburdyck	05 1 34 114	55 4	2539/5664	Hoeningen	05 1 34 311	55 1	2548/5662
Büderich	05 1 34 115	57 5	2549/5680	Oekoven	05 1 34 312	55 1	2546/5658
Büttgen	05 1 34 116	57 3	2542/5673	Amt Glehn	05 1 34 500		
Dormagen, Stadt	05 1 34 128	55 1	2548/5662	Glehn	05 1 34 511	57 3*	2540/5670
Frimmersdorf	05 1 34 129	55 4*	2540/5656	Liedberg	05 1 34 512	55 4*	2538/5670
Frixheim-Anstel	05 1 34 851	55 1	2550/5659	Amt Hemmerden	05 1 34 600		
Garzweiler	05 1 34 117	55 4	2535/5659	Hemmerden	05 1 34 611	55 4	2541/5665
Glehn	05 1 34 511	57 3*	2540/5670	Kapellen (Erft)	05 1 34 612	55 4	2543/5665
Gohr	05 1 34 911	55 1	2550/5663	Amt Korschenbroich	05 1 34 800		
Grevenbroich, Stadt	05 1 34 111	55 1*	2541/5661	Korschenbroich	05 1 34 811	57 3	2536/5672
Gustorf	05 1 34 118	55 4	2539/5659	Pesch	05 1 34 812	57 3	2537/5671
Hemmerden	05 1 34 611	55 4	2541/5665	Amt Nievenheim	05 1 34 900		
Hochneukirch	05 1 34 119	55 4	2531/5662	Gohr	05 1 34 911	55 1	2550/5663
Hoeningen	05 1 34 311	55 1	2548/5662	Nievenheim	05 1 34 912	55 1	2554/5664
Holzheim	05 1 34 121	57 3*	2546/5669	Straberg	05 1 34 913	55 1	2553/5662
Jüchen	05 1 34 127	55 4	2535/5662	Amt Norf	05 1 34 950		
Kaarst	05 1 34 122	57 3*	2543/5677	Norf	05 1 34 951	55 1	2550/5669
Kapellen (Erft)	05 1 34 612	55 4	2543/5665	Rosellen	05 1 34 952	55 1	2550/5666
Kleinenbroich	05 1 34 123	57 3	2539/5673				

Gemeinde	Statistische Kennziffer	Numer des Naturraumes	Koordinaten-schlüssel	Gemeinde	Statistische Kennziffer	Numer des Naturraumes	Koordinaten-schlüssel
Amt Rommerskirchen -				Neersen	05 1 35 125	57 3	2533/5679
Nettesheim	05 1 34 850			Oedt	05 1 35 126	57 3	2526/5687
Frixheim - Anstel	05 1 34 851	55 1	2550/5659	Osterath	05 1 35 127	57 3*	2543/5681
Nettesheim - Butzheim ..	05 1 34 852	55 1	2550/5657	Sankt Hubert	05 1 35 128	57 3	2529/5694
Rommerskirchen	05 1 34 853	55 1	2547/5655	Sankt Tönis	05 1 35 129	57 3	2534/5687
1 35 Landkreis Kempen - Krefeld				Schiefbahn	05 1 35 131	57 3	2537/5678
Gemeinden nach dem Alphabet geordnet				Schmalbroich	05 1 35 132	57 3	2526/5693
Amern	05 1 35 114	57 1	2516/5677	Tönisberg	05 1 35 133	57 3*	2535/5697
Anrath	05 1 35 115	57 3	2532/5682	Vorst	05 1 35 134	57 3	2530/5685
Boisheim	05 1 35 116	57 1	2519/5681	Waldniel	05 1 35 135	57 1	2519/5675
Bracht	05 1 35 117	57 1	2513/5683	Willich	05 1 35 136	57 3	2536/5680
Breyell	05 1 35 118	57 1	2517/5685	1 36 Landkreis Kleve			
Brüggen	05 1 35 119	57 1	2512/5678	Amt Lank	05 1 35 300		
Dülken, Stadt	05 1 35 111	57 1	2523/5679	Ilverich	05 1 35 311	57 5	2546/5684
Gefrath b. Krefeld	05 1 35 121	57 3	2524/5689	Langst - Kierst	05 1 35 312	57 5	2549/5684
Hinsbeck	05 1 35 122	57 1*	2519/5689	Lank - Latum	05 1 35 313	57 5	2547/5685
Hüls	05 1 35 123	57 3*	2535/5693	Nierst	05 1 35 314	57 5	2549/5686
Ilverich	05 1 35 311	57 5	2546/5684	Ossum - Bösinghoven ..	05 1 35 315	57 5	2544/5686
Kaldenkirchen, Stadt ..	05 1 35 137	57 1	2513/5687	Strümp	05 1 35 316	57 5	2545/5683
Kempen (Niederrhein),				2 37 Landkreis Moers			
Stadt	05 1 35 112	57 3	2529/5692	Alpen	05 2 37 129	57 5*	2535/5715
Langst - Kierst	05 1 35 312	57 5	2549/5684	Borth	05 2 37 118	57 5	2538/5717
Lank - Latum	05 1 35 313	57 5	2547/5685	Budberg	05 2 37 119	57 5	2543/5711
Leuth	05 1 35 138	57 1	2515/5689	Büderich	05 2 37 121	57 5	2540/5721
Lobberich, Stadt	05 1 35 124	57 1*	2519/5686	Homberg (Niederrhein),			
Neersen	05 1 35 125	57 3	2533/5679	Stadt	05 2 37 111	57 5	2549/5701
Nierst	05 1 35 314	57 5	2549/5686	Kamp - Lintfort, Stadt ..	05 2 37 112	57 5*	2535/5707
Oedt	05 1 35 126	57 3	2526/5687	Kapellen	05 2 37 122	57 5	2541/5698
Ossum - Bösinghoven ..	05 1 35 315	57 5	2544/5686	Moers, Stadt	05 2 37 113	57 5	2544/5702
Osterath	05 1 35 127	57 3*	2543/5681	Neukirchen - Vluyn	05 2 37 124	57 5	2540/5701
Sankt Hubert	05 1 35 128	57 3	2529/5694	Orsoy - Land	05 2 37 125	57 5	2543/5714
Sankt Tönis	05 1 35 129	57 3	2534/5687	Orsoy, Stadt	05 2 37 114	57 5	2547/5710
Schiefbahn	05 1 35 131	57 3	2537/5678	Rheinberg, Stadt	05 2 37 115	57 5	2541/5712
Schmalbroich	05 1 35 132	57 3	2526/5693	Rheinhausen, Stadt ...	05 2 37 116	57 5	2550/5697
Strümp	05 1 35 316	57 5	2545/5683	Rheinkamp	05 2 37 126	57 5	2542/5706
Süchteln, Stadt	05 1 35 113	57 3*	2526/5683	Rheurdt	05 2 37 132	57 5*	2532/5703
Tönisberg	05 1 35 133	57 3*	2535/5697	Rumeln - Kaldenhausen ..	05 2 37 127	57 5	2545/5696
Vorst	05 1 35 134	57 3	2530/5685	Sonsbeck	05 2 37 131	57 2*	2526/5719
Waldniel	05 1 35 135	57 1	2519/5675	Xanten, Stadt	05 2 37 117	57 7*	2531/5725
Willich	05 1 35 136	57 3	2536/5680	1/2 38 Landkreis Rees			
Gemeinden nach amtsfreien Gemeinden und Ämtern geordnet				Gemeinden nach dem Alphabet geordnet			
Amtsfreie Gemeinden				Bislich	05 1 38 611	57 7*	2534/5727
Dülken, Stadt	05 1 35 111	57 1	2523/5679	Bricht	05 2 38 711	57 8	2558/5728
Kaldenkirchen, Stadt ..	05 1 35 137	57 1	2513/5687	Brünen	05 2 38 712	57 8*	2547/5733
Kempen (Niederrhein),				Dämmenwald	05 2 38 713	57 8	2555/5733
Stadt	05 1 35 112	57 3	2529/5692	Damm	05 2 38 714	57 8	2555/5727
Lobberich, Stadt	05 1 35 124	57 1*	2519/5686	Diersfordt	05 1 38 612	57 7*	2539/5728
Süchteln, Stadt	05 1 35 113	57 3*	2526/5683	Drevenack	05 2 38 715	57 6*	2551/5725
Amern	05 1 35 114	57 1	2516/5677				
Anrath	05 1 35 115	57 3	2532/5682				
Boisheim	05 1 35 116	57 1	2519/5681				
Bracht	05 1 35 117	57 1	2513/5683				
Breyell	05 1 35 118	57 1	2517/5685				
Brüggen	05 1 35 119	57 1	2512/5678				
Gefrath b. Krefeld	05 1 35 121	57 3	2524/5689				
Hinsbeck	05 1 35 122	57 1*	2519/5689				
Hüls	05 1 35 123	57 3*	2535/5693				
Leuth	05 1 35 138	57 1	2515/5689				

05 Nordrhein-Westfalen

1/2 Reg.-Bez. Düsseldorf 3 Reg.-Bez. Köln

1/2 38, 1 39

11, 12, 31

Gemeinde	Statistische Kennziffer	Nummer des Naturraumes	Koordinatenschlüssel	Gemeinde	Statistische Kennziffer	Nummer des Naturraumes	Koordinatenschlüssel
Elten	05 1 38 115	57 7	2511/5749	1 39 Rhein-Wupper-Kreis			
Emmerich, Stadt	05 1 38 111	57 7	2517/5744	Gemeinden nach dem Alphabet geordnet			
Empel	05 1 38 412	57 6*	2528/5740	Bergisch Neukirchen,			
Groin	05 1 38 311	57 7	2528/5738	Stadt	05 1 39 111	33 8	2572/5660
Haffen-Mehr	05 1 38 312	57 7*	2533/5732	Burg a.d. Wupper,			
Haldern	05 1 38 313	57 6*	2531/5738	Stadt	05 1 39 112	33 8	2580/5667
Hamminkeln	05 1 38 614	57 6	2540/5732	Burscheid, Stadt	05 1 39 113	33 8	2578/5661
Heelden	05 1 38 411	57 6	2531/5742	Dabringhausen	05 1 39 211	33 8	2584/5662
Heeren-Herken	05 1 38 314	57 6*	2531/5739	Dhünn	05 1 39 212	33 8	2587/5664
Isselburg, Stadt	05 1 38 112	57 6	2532/5744	Hückeswagen, Stadt	05 1 39 114	33 8	2593/5668
Krudenburg	05 2 38 716	57 8*	2551/5724	Langenfeld (Rheinland),			
Loikum	05 1 38 315	57 6	2539/5738	Stadt	05 1 39 115	55 1*	2566/5663
Millingen	05 1 38 413	57 7*	2527/5741	Leichlingen (Rheinland),			
Overbeck	05 2 38 717	57 8	2556/5732	Stadt	05 1 39 116	33 8*	2571/5663
Rees, Stadt	05 1 38 113	57 7	2527/5736	Monheim, Stadt	05 1 39 117	55 1	2562/5662
Ringenberg	05 1 38 615	57 6	2542/5734	Opladen, Stadt	05 1 39 118	55 0*	2570/5659
Schermbeck	05 2 38 718	57 8	2560/5728	Radevormwald, Stadt	05 1 39 119	33 8	2595/5674
Vehlingen	05 1 38 414	57 6	2528/5743	Wermelskirchen, Stadt	05 1 39 213	33 8	2584/5667
Wertherbruch	05 1 38 316	57 6	2535/5740	Witzhelden	05 1 39 121	33 8	2577/5664
Wesel, Stadt	05 2 38 114	57 6*	2542/5724				
Weselerwald	05 2 38 719	57 8	2551/5731	Gemeinden nach amtsfreien Gemeinden und Ämtern geordnet			
Gemeinden nach amtsfreien Gemeinden und Ämtern geordnet				Amtsfreie Gemeinden			
Amtsfreie Gemeinden				Bergisch Neukirchen,			
Emmerich, Stadt	05 1 38 111	57 7	2517/5744	Stadt	05 1 39 111	33 8	2572/5660
Isselburg, Stadt	05 1 38 112	57 6	2532/5744	Burg a.d. Wupper,			
Rees, Stadt	05 1 38 113	57 7	2527/5736	Stadt	05 1 39 112	33 8	2580/5667
Wesel, Stadt	05 2 38 114	57 6*	2542/5724	Burscheid, Stadt	05 1 39 113	33 8	2578/5661
Elten	05 1 38 115	57 7	2511/5749	Hückeswagen, Stadt	05 1 39 114	33 8	2593/5668
Amt Haldern	05 1 38 300			Langenfeld (Rheinland),			
Groin	05 1 38 311	57 7	2528/5738	Stadt	05 1 39 115	55 1*	2566/5663
Haffen-Mehr	05 1 38 312	57 7*	2533/5732	Leichlingen (Rhein-			
Haldern	05 1 38 313	57 6*	2531/5738	land), Stadt	05 1 39 116	33 8*	2571/5663
Heeren-Herken	05 1 38 314	57 6*	2531/5739	Monheim, Stadt	05 1 39 117	55 1	2562/5662
Loikum	05 1 38 315	57 6	2539/5738	Opladen, Stadt	05 1 39 118	55 0*	2570/5659
Wertherbruch	05 1 38 316	57 6	2535/5740	Radevormwald, Stadt	05 1 39 119	33 8	2595/5674
Amt Millingen	05 1 38 400			Witzhelden	05 1 39 121	33 8	2577/5664
Empel	05 1 38 412	57 6*	2528/5740	Amt Wermelskirchen	05 1 39 200		
Heelden	05 1 38 411	57 6	2531/5742	Dabringhausen	05 1 39 211	33 8	2584/5662
Millingen	05 1 38 413	57 7*	2527/5741	Dhünn	05 1 39 212	33 8	2587/5664
Vehlingen	05 1 38 414	57 6	2528/5743	Wermelskirchen,			
Amt Ringenberg	05 1 38 600			Stadt	05 1 39 213	33 8	2584/5667
Bislich	05 1 38 611	57 7*	2534/5727				
Diersfordt	05 1 38 612	57 7*	2539/5728	3 Reg.-Bez. Köln			
Hamminkeln	05 1 38 614	57 6	2540/5732	11 Kreisfreie Stadt Bonn			
Ringenberg	05 1 38 615	57 6	2542/5734	Bonn, Stadt	05 3 11 000	55 1*	2577/5623
Amt Schermbeck	05 2 38 700			12 Kreisfreie Stadt Köln			
Bricht	05 2 38 711	57 8	2558/5728	Köln, Stadt	05 3 12 000	55 1*	2567/5645
Brünen	05 2 38 712	57 8*	2547/5733				
Dämmerwald	05 2 38 713	57 8	2555/5733	31 Landkreis Bergheim (Erft)			
Damm	05 2 38 714	57 8	2555/5727	Gemeinden nach dem Alphabet geordnet			
Drevenack	05 2 38 715	57 6*	2551/5725	Angelsdorf	05 3 31 511	55 4	2539/5645
Krudenburg	05 2 38 716	57 8*	2551/5724	Bedburg, Stadt	05 3 31 211	55 4*	2540/5651
Overbeck	05 2 38 717	57 8	2556/5732	Bergheim (Erft), Stadt	05 3 31 311	55 4*	2544/5646
Schermbeck	05 2 38 718	57 8	2560/5728				
Weselerwald	05 2 38 719	57 8	2551/5731				

— 135 —

05 Nordrhein - Westfalen

3 Reg. - Bez. Köln 4 Reg. - Bez. Aachen

36, 37

11, 31, 32

Gemeinde	Statistische Kennziffer	Nummer des Naturraumes	Koordinatenschlüssel	Gemeinde	Statistische Kennziffer	Nummer des Naturraumes	Koordinatenschlüssel
Gemeinden nach amtsfreien Gemeinden und Ämtern geordnet				32 Landkreis Düren			
Amtsfreie Gemeinden				Gemeinden nach dem Alphabet geordnet			
Bensberg, Stadt	05 3 36 111	33 8*	2581/5648	Abenden	05 4 32 751	28 2*	2534/5615
Bergisch Gladbach, Stadt	05 3 36 112	33 8*	2579/5650	Arnoldsweiler	05 4 32 711	55 3	2534/5633
Porz am Rhein, Stadt	05 3 36 113	55 1*	2574/5639	Berg - Thuir	05 4 32 752	27 5*	2537/5616
Wipperfürth, Stadt	05 3 36 114	33 8	2597/5665	Birgel	05 4 32 212	55 3*	2531/5626
Klüppelberg	05 3 36 115	33 8*	3393/5665	Birkesdorf	05 4 32 311	55 3	2532/5632
Lindlar	05 3 36 116	33 8*	2596/5654	Bürvenich	05 4 32 753	55 3*	2542/5613
Odenthal	05 3 36 117	33 8	2578/5655	Derichsweiler	05 4 32 651	55 3*	2530/5629
Overath	05 3 36 118	33 8*	2590/5644	D'horn	05 4 32 413	55 3*	2528/5629
Rösrath	05 3 36 119	33 8*	2583/5640	Düren, Stadt	05 4 32 111	55 3	2534/5630
Amt Engelskirchen	05 3 36 200			Echtz - Konzendorf	05 4 32 411	55 3	2529/5632
Engelskirchen	05 3 36 211	33 9*	2598/5650	Ellen	05 4 32 712	55 3*	2535/5636
Hohkeppel	05 3 36 212	33 8	2591/5649	Embken	05 4 32 754	55 3*	2541/5616
Amt Kürten	05 3 36 300			Frenz	05 4 32 611	55 4	2524/5633
Bechen	05 3 36 311	33 8	2584/5656	Füssenich	05 4 32 953	55 3	2543/5618
Kürten	05 3 36 312	33 8	2588/5658	Geich - Obergeich	05 4 32 412	55 3	2528/5631
Olpe	05 3 36 313	33 8	2590/5657	Gürzenich	05 4 32 213	55 3*	2531/5628
Wipperfeld	05 3 36 314	33 8	2592/5662	Huchem - Stammeln	05 4 32 312	55 3	2532/5635
37 Rhein - Sieg - Kreis				Hürtgenwald	05 4 32 915	28 2*	2529/5623
Alfter	05 3 37 111	55 1*	2571/5622	Jüngersdorf	05 4 32 551	55 3*	2526/5630
Bornheim	05 3 37 113	55 1*	2570/5625	Kreuzau	05 4 32 514	55 3*	2534/5623
Eitorf	05 3 37 114	33 0*	3390/5627	Lamersdorf	05 4 32 612	55 4	2525/5634
Hennef (Sieg)	05 3 37 115	55 1*	2590/5627	Langerwehe	05 4 32 552	55 4*	2525/5631
Honnaf, Bad, Stadt	05 3 37 116	29 2*	2586/5612	Lendersdorf	05 4 32 214	55 3*	2534/5625
Königswinter, Stadt	05 3 37 117	55 1*	2584/5616	Luchem	05 4 32 613	55 4*	2526/5633
Lohmar	05 3 37 118	33 8*	2585/5634	Lucherberg	05 4 32 614	55 3*	2526/5634
Meckenheim, Stadt	05 3 37 119	55 3*	2572/5610	Mariaweiler - Hoven	05 4 32 652	55 3	2531/5631
Much	05 3 37 121	33 9*	2599/5641	Merken	05 4 32 653	55 3	2529/5634
Neunkirchen - Seelscheid	05 3 37 122	33 8*	2594/5634	Merzenich	05 4 32 715	55 3*	2537/5632
Niederkassel	05 3 37 123	55 1	2573/5630	Müddersheim	05 4 32 962	55 3	2546/5624
Rheinbach, Stadt	05 3 37 124	55 3*	2567/5610	Muldenau	05 4 32 755	55 3*	2539/5617
Ruppichteroth	05 3 37 125	33 9*	3392/5635	Nideggen, Stadt	05 4 32 756	28 2*	2534/5617
Sankt Augustin	05 3 37 112	55 1*	2583/5627	Niederau	05 4 32 515	55 3	2535/5625
Siegburg, Stadt	05 3 37 126	55 1*	2585/5629	Niederzier	05 4 32 112	55 3*	2532/5639
Swisttal	05 3 37 127	55 3*	2563/5615	Nörvenich	05 4 32 113	55 3	2545/5630
Troisdorf, Stadt	05 3 37 128	55 1*	2582/5631	Obermaubach - Schlagstein	05 4 32 757	28 2	2531/5620
Wachtberg	05 3 37 129	29 2	2580/5610	Pier	05 4 32 615	55 3*	2528/5636
Windeck	05 3 37 131			Schophoven	05 4 32 616	55 3*	2528/5638
4 Reg. - Bez. Aachen				Selhausen	05 4 32 313	55 3	2530/5636
11 Kreisfreie Stadt Aachen				Untermaubach	05 4 32 918	28 2*	2532/5621
Aachen, Stadt	05 4 11 000	56 1*	2506/5627	Vettweiß	05 4 32 965	55 3	2542/5622
31 Landkreis Aachen				Weisweiler	05 4 32 553	55 4*	2522/5632
Alsdorf, Stadt	05 4 31 111	55 4	2511/5638	Wenau	05 4 32 554	56 0*	2523/5628
Bardenberg	05 4 31 116	55 4	2508/5634	Wollersheim	05 4 32 758	27 5*	2540/5615
Brand	05 4 31 117	56 1*	2511/5624				
Broichweiden	05 4 31 118	55 4*	2512/5633				
Eilendorf	05 4 31 119	56 1	2511/5627				
Eschweiler, Stadt	05 4 31 112	55 4*	2518/5631				
Gressenich	05 4 31 121	56 0*	2521/5626				
Haaren	05 4 31 122	56 1*	2509/5629				
Herzogenrath, Stadt	05 4 31 113	55 4	2506/5637				

Gemeinde	Statistische Kennziffer	Nummer des Naturraumes	Koordinaten-schlüssel	Gemeinde	Statistische Kennziffer	Nummer des Naturraumes	Koordinaten-schlüssel
Gemeinden nach amtsfreien Gemeinden und Ämtern geordnet				Müddersheim	05 4 32 962	55 3	2546/5624
Amtsfreie Gemeinden				Vettweiß	05 4 32 965	55 3	2542/5622
Düren, Stadt	05 4 32 111	55 3	2534/5630	33 Landkreis Erkelenz			
Niederzier	05 4 32 112	55 3*	2532/5639	Gemeinden nach dem Alphabet geordnet			
Nörvenich	05 4 32 113	55 3	2545/5630	Arsbeck	05 4 33 511	57 1	2514/5667
Amt Birgel	05 4 32 200			Baal	05 4 33 211	55 4*	2519/5655
Birgel	05 4 32 212	55 3*	2531/5626	Borschemich	05 4 33 411	55 4	2530/5660
Gürzenich	05 4 32 213	55 3*	2531/5628	Doveren	05 4 33 212	57 1*	2517/5657
Lendersdorf	05 4 32 214	53 3*	2534/5625	Elmpt	05 4 33 112	57 1	2511/5675
Amt Birkesdorf	05 4 32 300			Erkelenz, Stadt	05 4 33 111	55 4*	2522/5660
Birkesdorf	05 4 32 311	55 3	2532/5632	Gerderath	05 4 33 311	57 1*	2515/5662
Huchem-Stammeln	05 4 32 312	55 3	2532/5635	Golkraht	05 4 33 312	55 4	2517/5661
Selhausen	05 4 32 313	55 3	2530/5636	Granterath	05 4 33 213	55 4*	2520/5658
Amt Echts	05 4 32 400			Holzweiler	05 4 33 412	55 4	2528/5656
D'horn	05 4 32 413	55 3*	2528/5629	Hückelhoven-Ratheim,			
Echts-Konzendorf	05 4 32 411	55 3	2529/5632	Stadt	05 4 33 113	57 0*	2516/5657
Geich-Obergeich	05 4 32 412	55 3	2528/5631	Immerath	05 4 33 413	55 4	2530/5657
Amt Kreuzau	05 4 32 500			Keyenberg	05 4 33 414	55 4	2529/5660
Kreuzau	05 4 32 514	55 3*	2534/5623	Kückhoven	05 4 33 313	55 4	2524/5658
Niederau	05 4 32 515	55 3	2535/5625	Lövenich	05 4 33 214	55 4	2522/5655
Amt Langerwehe	05 4 32 550			Myhl	05 4 33 512	57 1	2513/5662
Jüngersdorf	05 4 32 551	55 3*	2526/5630	Niederkrüchten	05 4 33 114	57 1	2515/5674
Langerwehe	05 4 32 552	55 4*	2525/5631	Rurich	05 4 33 215	57 0*	2519/5653
Weisweiler	05 4 32 553	55 4*	2522/5632	Schwanenberg	05 4 33 314	57 1*	2519/5663
Wenau	05 4 32 554	56 0*	2523/5628	Venrath	05 4 33 315	55 4	2526/5661
Amt Lucherberg	05 4 32 600			Wegberg	05 4 33 115	57 1	2519/5667
Frenz	05 4 32 611	55 4	2524/5633	Wildenrath	05 4 33 513	57 1	2513/5665
Lamersdorf	05 4 32 612	55 4	2525/5634	Gemeinden nach amtsfreien Gemeinden und Ämtern geordnet			
Luchem	05 4 32 613	55 4*	2526/5633	Amtsfreie Gemeinden			
Lucherberg	05 4 32 614	55 3*	2526/5634	Erkelenz, Stadt	05 4 33 111	55 4*	2522/5660
Pier	05 4 32 615	55 3*	2528/5636	Hückelhoven-Ratheim,			
Schophoven	05 4 32 616	55 3*	2528/5638	Stadt	05 4 33 113	57 0*	2516/5657
Amt Merken	05 4 32 650			Elmpt	05 4 33 112	57 1	2511/5675
Derichsweiler	05 4 32 651	55 3*	2530/5629	Niederkrüchten	05 4 33 114	57 1	2515/5674
Mariaweiler-Hoven	05 4 32 652	55 3	2531/5631	Wegberg	05 4 33 115	57 1	2519/5667
Merken	05 4 32 653	55 3	2529/5634	Amt Baal	05 4 33 200		
Amt Merzenich	05 4 32 700			Baal	05 4 33 211	55 4*	2519/5655
Arnoldsweiler	05 4 32 711	55 3	2534/5633	Doveren	05 4 33 212	57 1*	2517/5657
Ellen	05 4 32 712	55 3*	2535/5636	Granterath	05 4 33 213	55 4*	2520/5658
Merzenich	05 4 32 715	55 3*	2537/5632	Lövenich	05 4 33 214	55 4	2522/5655
Amt Nideggen	05 4 32 750			Rurich	05 4 33 215	57 0*	2519/5653
Abenden	05 4 32 751	28 2*	2534/5615	Amt Erkelenz-Land	05 4 33 300		
Berg-Thuir	05 4 32 752	27 5*	2537/5616	Gerderath	05 4 33 311	57 1*	2515/5662
Bürvenich	05 4 32 753	55 3*	2542/5613	Golkraht	05 4 33 312	55 4	2517/5661
Embken	05 4 32 754	55 3*	2541/5616	Kückhoven	05 4 33 313	55 4	2524/5658
Muldenau	05 4 32 755	55 3*	2539/5617	Schwanenberg	05 4 33 314	57 1*	2519/5663
Nideggen, Stadt	05 4 32 756	28 2*	2534/5617	Venrath	05 4 33 315	55 4	2526/5661
Obermaubach-Schlag-				Amt Holzweiler	05 4 33 400		
stein	05 4 32 757	28 2	2531/5620	Borschemich	05 4 33 411	55 4	2530/5660
Wollersheim	05 4 32 758	27 5*	2540/5615	Holzweiler	05 4 33 412	55 4	2528/5656
Amt Straß-Bergstein	05 4 32 900			Immerath	05 4 33 413	55 4	2530/5657
Hürtgenwald	05 4 32 915	28 2*	2529/5623	Keyenberg	05 4 33 414	55 4	2529/5660
Untermaubach	05 4 32 918	28 2*	2532/5621	Amt Myhl	05 4 33 500		
Amt Vettweiß	05 4 32 950			Arsbeck	05 4 33 511	57 1	2514/5667
Füssenich	05 4 32 953	55 3	2543/5618	Myhl	05 4 33 512	57 1	2513/5662
				Wildenrath	05 4 33 513	57 1	2513/5665

Gemeinde	Statistische Kennziffer	Nummer des Naturraumes	Koordinaten-schlüssel	Gemeinde	Statistische Kennziffer	Nummer des Naturraumes	Koordinaten-schlüssel
34 Landkreis Jülich							
Gemeinden nach dem Alphabet geordnet							
Aldenhoven	05 4 34 211	55 4	2519/5640	Bourheim	05 4 34 512	55 4	2523/5640
Altdorf	05 4 34 411	55 4	2525/5638	Broich	05 4 34 513	55 4	2523/5646
Barmen	05 4 34 511	55 4	2521/5645	Engelsdorf	05 4 34 514	55 4	2521/5642
Bettendorf	05 4 34 212	55 4	2514/5639	Floßdorf	05 4 34 515	55 4	2520/5647
Bourheim	05 4 34 512	55 4	2523/5640	Koslar	05 4 34 516	55 4	2522/5643
Broich	05 4 34 513	55 4	2523/5646	Merzenhausen	05 4 34 517	55 4	2520/5644
Dürboslar	05 4 34 213	55 4	2518/5641	Amt Stetternich	05 4 34 700		
Dürwiß	05 4 34 311	55 4	2519/5634	Hambach	05 4 34 712	55 3*	2531/5640
Engelsdorf	05 4 34 514	55 4	2521/5642	Mersch	05 4 34 713	55 4	2526/5647
Floßdorf	05 4 34 515	55 4	2520/5647	Pattern b. Merach	05 4 34 714	55 4	2527/5646
Freialdenhoven	05 4 34 214	55 4	2517/5643	Steinstraß	05 4 34 715	55 4	2534/5644
Hambach	05 4 34 712	55 3*	2531/5640	Stetternich	05 4 34 716	55 4	2528/5643
Inden	05 4 34 412	55 4	2525/5636	Welldorf	05 4 34 717	55 4	2529/5646
Jülich, Stadt	05 4 34 111	55 4*	2525/5643	Amt Titz	05 4 34 800		
Kirchberg	05 4 34 413	55 4	2525/5640	Rödingen	05 4 34 814	55 4	2532/5648
Koslar	05 4 34 516	55 4	2522/5643	Titz	05 4 34 815	55 4	2530/5652
Laurenzberg	05 4 34 312	55 4	2518/5637	35 Landkreis Monschau			
Linnich, Stadt	05 4 34 112	55 4*	2518/5649	Gemeinden nach dem Alphabet geordnet			
Lohn	05 4 34 313	55 4	2521/5636	Eicherscheid	05 4 35 211	28 2	2521/5605
Mersch	05 4 34 713	55 4	2526/5647	Höfen	05 4 35 311	28 2	2518/5600
Merzenhausen	05 4 34 517	55 4	2520/5644	Imgenbroich	05 4 35 212	28 2	2519/5604
Niedermerz	05 4 34 216	55 4	2518/5638	Kalterherberg	05 4 35 312	28 2*	2515/5598
Pattern b. Aldenhoven	05 4 34 414	55 4	2522/5638	Kesternich	05 4 35 411	28 2	2523/5608
Pattern b. Mersch	05 4 34 714	55 4	2527/5646	Konzen	05 4 35 213	28 2*	2518/5606
Rödingen	05 4 34 814	55 4	2532/5648	Lammersdorf	05 4 35 611	28 2*	2514/5610
Schleiden	05 4 34 217	55 4	2517/5639	Monschau, Stadt	05 4 35 111	28 2	2517/5602
Siersdorf	05 4 34 218	55 4	2515/5640	Mützenich	05 4 35 214	28 2*	2515/5603
Steinstraß	05 4 34 715	55 4	2534/5644	Roetgen	05 4 35 112	28 3	2513/5612
Stetternich	05 4 34 716	55 4	2528/5643	Rohren	05 4 35 313	28 2	2520/5601
Titz	05 4 34 815	55 4	2530/5652	Rurberg	05 4 35 412	28 2	2527/5609
Welldorf	05 4 34 717	55 4	2529/5646	Schmidt	05 4 35 413	28 2	2529/5614
Gemeinden nach amtsfreien Gemeinden und Ämtern geordnet				Simmerath	05 4 35 612	28 2*	2521/5608
Amtsfreie Gemeinden				Steckenborn	05 4 35 414	28 2	2525/5610
Jülich, Stadt	05 4 34 111	55 4*	2525/5643	Strauch	05 4 35 415	28 2	2523/5610
Linnich, Stadt	05 4 34 112	55 4*	2518/5649	Vossenack	05 4 35 613	28 2*	2526/5617
Amt Aldenhoven	05 4 34 200			Gemeinden nach amtsfreien Gemeinden und Ämtern geordnet			
Aldenhoven	05 4 34 211	55 4	2519/5640	Amtsfreie Gemeinden			
Bettendorf	05 4 34 212	55 4	2514/5639	Monschau, Stadt	05 4 35 111	28 2	2517/5602
Dürboslar	05 4 34 213	55 4	2518/5641	Roetgen	05 4 35 112	28 3	2513/5612
Freialdenhoven	05 4 34 214	55 4	2517/5643	Amt Imgenbroich	05 4 35 200		
Niedermerz	05 4 34 216	55 4	2518/5638	Eicherscheid	05 4 35 211	28 2	2521/5605
Schleiden	05 4 34 217	55 4	2517/5639	Imgenbroich	05 4 35 212	28 2	2519/5604
Siersdorf	05 4 34 218	55 4	2515/5640	Konzen	05 4 35 213	28 2*	2518/5606
Amt Dürwiß	05 4 34 300			Mützenich	05 4 35 214	28 2*	2515/5603
Dürwiß	05 4 34 311	55 4	2519/5634	Amt Kalterherberg	05 4 35 300		
Laurenzberg	05 4 34 312	55 4	2518/5637	Höfen	05 4 35 311	28 2	2518/5600
Lohn	05 4 34 313	55 4	2521/5636	Kalterherberg	05 4 35 312	28 2*	2515/5598
Amt Inden	05 4 34 400			Rohren	05 4 35 313	28 2	2520/5601
Altdorf	05 4 34 411	55 4	2525/5638	Amt Kesternich	05 4 35 400		
Inden	05 4 34 412	55 4	2525/5636	Kesternich	05 4 35 411	28 2	2523/5608
Kirchberg	05 4 34 413	55 4	2525/5640	Rurberg	05 4 35 412	28 2	2527/5609
Pattern b. Aldenhoven	05 4 34 414	55 4	2522/5638	Schmidt	05 4 35 413	28 2	2529/5614
Amt Koslar	05 4 34 500			Steckenborn	05 4 35 414	28 2	2525/5610
Barmen	05 4 34 511	55 4	2521/5645	Strauch	05 4 35 415	28 2	2523/5610

Gemeinde	Statistische Kennziffer	Nummer des Naturraumes	Koordinatenschlüssel	Gemeinde	Statistische Kennziffer	Nummer des Naturraumes	Koordinatenschlüssel
Amt Simmerath	05 4 35 600			Kempen	05 4 37 712	57 0	2509/5662
Lammersdorf	05 4 35 611	28 2*	2514/5610	Kirchhoven	05 4 37 713	57 0	2505/5659
Simmerath	05 4 35 612	28 2*	2521/5608	Lindern	05 4 37 312	55 4	2515/5651
Vossenack	05 4 35 613	28 2*	2526/5617	Oberbruch-Dremmen ...	05 4 37 116	57 0	2510/5658
36 Landkreis Schleiden				Oidtweiler	05 4 37 212	55 4	2513/5640
Gemeinden nach dem Alphabet geordnet				Ophoven	05 4 37 953	57 0	2507/5664
Blankenheim	05 4 36 115	27 6*	2546/5589	Orsbeck	05 4 37 954	57 0	2510/5661
Broich	05 4 36 311	28 2	2536/5598	Puffendorf	05 4 37 613	55 4	2514/5644
Bronsfeld	05 4 36 312	28 2	2531/5598	Randerath	05 4 37 313	57 0*	2512/5653
Dahlem	05 4 36 116	27 6*	2539/5583	Selkant	05 4 37 118	57 0	2493/5654
Dreiborn	05 4 36 113	28 2	2531/5600	Setterich	05 4 37 115	55 4	2514/5643
Gemünd, Stadt	05 4 36 111	28 2*	2535/5604	Süggerath	05 4 37 615	57 0*	2510/5649
Harperscheid	05 4 36 313	28 2	2529/5598	Teveren	05 4 37 113	57 0	2505/5646
Heimbach, Stadt	05 4 36 114	28 2*	2534/5611	Übach-Palenberg, Stadt	05 4 37 114	55 4*	2508/5642
Hellenthal	05 4 36 117	28 2*	2531/5595	Waldenrath	05 4 37 119	57 0	2505/5653
Kall	05 4 36 118	28 2*	2539/5600	Waldfeucht	05 4 37 915	57 0	2499/5659
Mechernich	05 4 36 119	27 5*	2546/5606	Wassenberg	05 4 37 955	57 0*	2511/5662
Nettersheim	05 4 36 121	27 6*	2544/5595	Würm	05 4 37 616	55 4*	2512/5651
Oberhausen	05 4 36 314	28 2	2533/5596	Gemeinden nach amtsfreien Gemeinden und Ämtern geordnet			
Schleiden, Stadt	05 4 36 112	28 2	2534/5599	Amtsfreie Gemeinden			
Schöneseiffen	05 4 36 315	28 2	2528/5598	Geilenkirchen, Stadt ...	05 4 37 111	57 0*	2508 5647
Gemeinden nach amtsfreien Gemeinden und Ämtern geordnet				Heinsberg (Rhld.), Stadt	05 4 37 112	57 0	2506/5658
Amtsfreie Gemeinden				Übach-Palenberg, Stadt	05 4 37 114	55 4*	2508/5642
Gemünd, Stadt	05 4 36 111	28 2*	2535/5604	Gangelt	05 4 37 117	57 0	2499/5650
Heimbach, Stadt	05 4 36 114	28 2*	2534/5611	Oberbruch-Dremmen ...	05 4 37 116	57 0	2510/5658
Schleiden, Stadt	05 4 36 112	28 2	2534/5599	Selkant	05 4 37 118	57 0	2493/5654
Blankenheim	05 4 36 115	27 6*	2546/5589	Setterich	05 4 37 115	55 4	2514/5643
Dahlem	05 4 36 116	27 6*	2539/5583	Teveren	05 4 37 113	57 0	2505/5646
Dreiborn	05 4 36 113	28 2	2531/5600	Waldenrath	05 4 37 119	57 0	2505/5653
Hellenthal	05 4 36 117	28 2*	2531/5595	Amt Baesweiler	05 4 37 200		
Kall	05 4 36 118	28 2*	2539/5600	Baesweiler	05 4 37 211	55 4	2512/5641
Mechernich	05 4 36 119	27 5*	2546/5606	Oidtweiler	05 4 37 212	55 4	2513/5640
Nettersheim	05 4 36 121	27 6*	2544/5595	Amt Brachelen	05 4 37 300		
Amt Harperscheid	05 4 36 300			Brachelen	05 4 37 311	57 0*	2517/5652
Broich	05 4 36 311	28 2	2536/5598	Lindern	05 4 37 312	55 4	2515/5651
Bronsfeld	05 4 36 312	28 2	2531/5598	Randerath	05 4 37 313	57 0*	2512/5653
Harperscheid	05 4 36 313	28 2	2529/5598	Amt Immendorf - Würm ..	05 4 37 600		
Oberhausen	05 4 36 314	28 2	2533/5596	Beeck	05 4 37 611	55 4	2512/5649
Schöneseiffen	05 4 36 315	28 2	2528/5598	Immendorf	05 4 37 612	55 4	2511/5646
37 Selfkantkreis Geilenkirchen-Heinsberg				Puffendorf	05 4 37 613	55 4	2514/5644
Gemeinden nach dem Alphabet geordnet				Süggerath	05 4 37 615	57 0*	2510/5649
Baesweiler	05 4 37 211	55 4	2512/5641	Würm	05 4 37 616	55 4*	2512/5651
Beeck	05 4 37 611	55 4	2512/5649	Amt Karken	05 4 37 700		
Birgelen	05 4 37 951	57 0*	2510/5664	Karken	05 4 37 711	57 0	2505/5663
Brachelen	05 4 37 311	57 0*	2517/5652	Kempen	05 4 37 712	57 0	2509/5662
Braunsrath	05 4 37 911	57 0	2502/5658	Kirchhoven	05 4 37 713	57 0	2505/5659
Effeld	05 4 37 952	57 0*	2507/5665	Amt Waldfeucht	05 4 37 900		
Gangelt	05 4 37 117	57 0	2499/5650	Braunsrath	05 4 37 911	57 0	2502/5658
Geilenkirchen, Stadt ..	05 4 37 111	57 0*	2508/5647	Haaren	05 4 37 912	57 0	2502/5662
Haaren	05 4 37 912	57 0	2502/5662	Waldfeucht	05 4 37 915	57 0	2499/5659
Heinsberg (Rhld.), Stadt	05 4 37 112	57 0	2506/5658	Amt Wassenberg	05 4 37 950		
Immendorf	05 4 37 612	55 4	2511/5646	Birgelen	05 4 37 951	57 0*	2510/5664
Karken	05 4 37 711	57 0	2505/5663	Effeld	05 4 37 952	57 0*	2507/5665
				Ophoven	05 4 37 953	57 0	2507/5664
				Orsbeck	05 4 37 954	57 0	2510/5661
				Wassenberg	05 4 37 955	57 0*	2511/5662

05 Nordrhein - Westfalen

5/6 Reg. - Bez. Münster

5 11, 6 12 - 6 14, 5 15, 6 16, 5 31 - 5 33

Gemeinde	Statistische Kennziffer	Nummer des Naturraumes	Koordinatenschlüssel	Gemeinde	Statistische Kennziffer	Nummer des Naturraumes	Koordinatenschlüssel
5/6 Reg. - Bez. Münster				5 32 Landkreis Bockum			
5 11 Kreisfreie Stadt Bocholt				Gemeinden nach dem Alphabet geordnet			
Bocholt, Stadt	05 5 11 000	57 6*	2543/5745	Ahlen, Stadt	05 5 32 111	54 1	3424/5736
6 12 Kreisfreie Stadt Bottrop				Beckum, Stadt	05 5 32 112	54 1	3434/5736
Bottrop, Stadt	05 6 12 000	54 3*	2565/5710	Benteler	05 5 32 411	54 0*	3453/5735
6 13 Kreisfreie Stadt Gelsenkirchen				Diestedde	05 5 32 412	54 1	3443/5734
Gelsenkirchen, Stadt	05 6 13 000	54 3*	2576/5709	Enniger	05 5 32 611	54 1	3427/5744
6 14 Kreisfreie Stadt Gladbeck				Ennigerloh	05 5 32 113	54 1	3430/5744
Gladbeck, Stadt	05 6 14 000	54 3*	2568/5716	Heesen, Stadt	05 5 32 114	54 1	3420/5730
5 15 Kreisfreie Stadt Münster (Westf.)				Liesborn	05 5 32 414	54 1*	3448/5730
Münster (Westf.), Stadt	05 5 15 000	54 1*	3406/5759	Neubeckum	05 5 32 115	54 1	3433/5740
6 16 Kreisfreie Stadt Recklinghausen				Oelde, Stadt	05 5 32 512	54 1	3440/5743
Recklinghausen, Stadt	05 6 16 000	54 3	2583/5721	Sendenhorst, Stadt	05 5 32 612	54 1	3419/5746
5 31 Landkreis Ahaus				Stromberg	05 5 32 513	54 1	3445/5741
Gemeinden nach dem Alphabet geordnet				Vorhelm	05 5 32 613	54 1	3427/5741
Ahaus, Stadt	05 5 31 111	54 4	2569/5772	Wadersloh	05 5 32 415	54 1*	3448/5733
Alstätte	05 5 31 611	54 4	2563/5777	Gemeinden nach amtsfreien Gemeinden und Ämtern geordnet			
Epe	05 5 31 116	54 4	2571/5783	Amtsfreie Gemeinden			
Gronau (Westf.), Stadt	05 5 31 112	54 4	2570/5787	Ahlen, Stadt	05 5 32 111	54 1	3424/5736
Heek	05 5 31 117	54 4	2576/5776	Beckum, Stadt	05 5 32 112	54 1	3434/5736
Legden	05 5 31 118	54 4*	2576/5767	Heessen, Stadt	05 5 32 114	54 1	3420/5730
Ottenstein, Dorf	05 5 31 612	54 4	2563/5771	Ennigerloh	05 5 32 113	54 1	3430/5744
Schöppingen	05 5 31 121	54 1*	2585/5774	Neubeckum	05 5 32 115	54 1	3433/5740
Stadtlohn, Stadt	05 5 31 113	54 4	2563/5762	Amt Liesborn - Wadersloh	05 5 32 400		
Südlohn	05 5 31 119	54 4	2559/5756	Benteler	05 5 32 411	54 0*	3453/5735
Vreden, Stadt	05 5 31 114	54 4	2557/5767	Diestedde	05 5 32 412	54 1	3443/5734
Wessum	05 5 31 613	54 4	2566/5773	Liesborn	05 5 32 414	54 1*	3448/5730
Gemeinden nach amtsfreien Gemeinden und Ämtern geordnet				Wadersloh	05 5 32 415	54 1*	3448/5733
Amtsfreie Gemeinden				Amt Oelde	05 5 32 500		
Ahaus, Stadt	05 5 31 111	54 4	2569/5772	Oelde, Stadt	05 5 32 512	54 1	3440/5743
Gronau (Westf.), Stadt	05 5 31 112	54 4	2570/5787	Stromberg	05 5 32 513	54 1	3445/5741
Stadtlohn, Stadt	05 5 31 113	54 4	2563/5762	Amt Sendenhorst	05 5 32 600		
Vreden, Stadt	05 5 31 114	54 4	2557/5767	Enniger	05 5 32 611	54 1	3427/5744
Epe	05 5 31 116	54 4	2571/5783	Sendenhorst, Stadt	05 5 32 612	54 1	3419/5746
Heek	05 5 31 117	54 4	2576/5776	Vorhelm	05 5 32 613	54 1	3427/5741
Legden	05 5 31 118	54 4*	2576/5767	5 33 Landkreis Borken			
Schöppingen	05 5 31 121	54 1*	2585/5774	Gemeinden nach dem Alphabet geordnet			
Südlohn	05 5 31 119	54 4	2559/5756	Anholt, Stadt	05 5 33 111	57 6	2529/5745
Amt Wessum	05 5 31 600			Barlo	05 5 33 411	57 8	2545/5750
Alstätte	05 5 31 611	54 4	2563/5777	Biemenhorst	05 5 33 412	57 6*	2542/5742
Ottenstein, Dorf	05 5 31 612	54 4	2563/5771	Borken, Stadt	05 5 33 112	54 4*	2559/5745
Wessum	05 5 31 613	54 4	2566/5773	Dingden	05 5 33 113	57 6*	2542/5737
				Heiden	05 5 33 312	54 4	2564/5743
				Hemden	05 5 33 413	57 6*	2540/5749
				Herzebocholt	05 5 33 414	57 6	2534/5746
				Holtwick	05 5 33 415	57 6	3540/5747
				Liedern	05 5 33 416	57 6	2536/5744
				Lowick	05 5 33 417	57 6	2539/5747
				Mussum	05 5 33 418	57 6	2539/5742
				Raesfeld	05 5 33 115	54 4*	2558/5737
				Ramsdorf	05 5 33 712	54 4	2563/5750
				Reken	05 5 33 311	54 4	2572/5746
				Rhede	05 5 33 114	57 8*	2548/5747

Gemeinde	Statistische Kennziffer	Nummer des Naturraumes	Koordinatenschlüssel
Spork	05 5 33 419	57 6	2538/5748
Stenern	05 5 33 421	57 8*	2544/5748
Suderwick	05 5 33 422	57 6	2534/5747
Velen	05 5 33 713	54 4	2568/5751
Werth, Stadt	05 5 33 423	57 6	2535/5742

Gemeinden nach amtsfreien Gemeinden und Ämtern geordnet

Amtsfreie Gemeinden

Anholt, Stadt	05 5 33 111	57 6	2529/5745
Borken, Stadt	05 5 33 112	54 4*	2559/5745
Dingden	05 5 33 113	57 6*	2542/5737
Raesfeld	05 5 33 115	54 4*	2558/5737
Rhede	05 5 33 114	57 8*	2548/5747

Amt Heiden-Reken	05 5 33 300		
Heiden	05 5 33 312	54 4	2564/5743
Reken	05 5 33 311	54 4	2572/5746

Amt Liedern-Werth ...	05 5 33 400		
Barlo	05 5 33 411	57 8	2545/5750
Biemenhorst	05 5 33 412	57 6*	2542/5742
Hemden	05 5 33 413	57 6*	2540/5749
Herzebocholt	05 5 33 414	57 6	2534/5746
Holtwick	05 5 33 415	57 6	3540/5747
Liedern	05 5 33 416	57 6	2536/5744
Lowick	05 5 33 417	57 6	2539/5747
Mussum	05 5 33 418	57 6	2539/5742
Spork	05 5 33 419	57 6	2538/5748
Stenern	05 5 33 421	57 8*	2544/5748
Suderwick	05 5 33 422	57 6	2534/5747
Werth, Stadt	05 5 33 423	57 6	2535/5742

Amt Velen-Ramsdorf ..	05 5 33 700		
Ramsdorf	05 5 33 712	54 4	2563/5750
Velen	05 5 33 713	54 4	2568/5751

5 34 Landkreis Coesfeld

Gemeinden nach dem Alphabet geordnet

Billerbeck, Stadt	05 5 34 114	54 1	2588/5761
Buldern	05 5 34 115	54 1	2594/5748
Coesfeld, Stadt	05 5 34 111	54 1*	2580/5757
Darfeld	05 5 34 611	54 1	2587/5766
Darup	05 5 34 711	54 1	2589/5755
Dülmen, Kirchspiel ...	05 5 34 411	54 1*	2586/5742
Dülmen, Stadt	05 5 34 112	54 1*	2588/5744
Gescher, Stadt	05 5 34 116	54 4	2569/5758
Holtwick	05 5 34 612	54 1*	2578/5764
Lette	05 5 34 712	54 1*	2582/5752
Limbergen	05 5 34 713	54 1	2592/5751
Merfeld	05 5 34 412	54 4*	2583/5746
Osterwick	05 5 34 613	54 1	2583/5765
Rorup	05 5 34 714	54 1	2587/5752
Rosendahl	05 5 34 613	54 1	2583/5765

Gemeinden nach amtsfreien Gemeinden und Ämtern geordnet

Amtsfreie Gemeinden

Billerbeck, Stadt	05 5 34 114	54 1	2588/5761
Coesfeld, Stadt	05 5 34 111	54 1*	2580/5757
Dülmen, Stadt	05 5 34 112	54 1*	2588/5744

Gescher, Stadt	05 5 34 116	54 4	2569/5758
Buldern	05 5 34 115	54 1	2594/5748
Amt Dülmen	05 5 34 400		
Dülmen, Kirchspiel ..	05 5 34 411	54 1*	2586/5742
Merfeld	05 5 34 412	54 4*	2583/5746

Amt Osterwick	05 5 34 600		
Holtwick	05 5 34 612	54 1*	2578/5764
Rosendahl	05 5 34 613	54 1	2583/5765

Amt Rorup	05 5 34 700		
Darup	05 5 34 711	54 1	2589/5755
Lette	05 5 34 712	54 1*	2582/5752
Limbergen	05 5 34 713	54 1	2592/5751
Rorup	05 5 34 714	54 1	2587/5752

5 35 Landkreis Lüdinhhausen

Gemeinden nach dem Alphabet geordnet

Altünen	05 5 35 211	54 1	2606/5722
Ascheberg	05 5 35 113	54 1	3405/4040
Bockum-Hövel, Stadt ..	05 5 35 111	54 1	3413/5730
Bork	05 5 35 212	54 1	2601/5726
Capelle	05 5 35 611	54 1	3403/5733
Drensteinfurt, Stadt ...	05 5 35 115	54 1	3413/5740
Herbern	05 5 35 411	54 1	3407/5734
Lüdinhhausen, Stadt ...	05 5 35 512	54 1	2600/5738
Nordkirchen	05 5 35 612	54 1	2606/5735
Olfen, Kirchspiel	05 5 35 711	54 1	2598/5728
Olfen, Stadt	05 5 35 712	54 1	2595/5731
Ottmarsbocholt	05 5 35 811	54 1	2606/5744
Selm	05 5 35 213	54 1	2601/5730
Senden	05 5 35 114	54 1	2602/5747
Seppenrade	05 5 35 513	54 1*	2596/5737
Stockum	05 5 35 412	54 1	3409/5727
Südkirchen	05 5 35 613	54 1	2607/5731
Venne	05 5 35 812	54 1	3400/5747
Werne a.d. Lippe, Stadt .	05 5 35 112	54 1	3406/5726

Gemeinden nach amtsfreien Gemeinden und Ämtern geordnet

Amtsfreie Gemeinden

Bockum-Hövel, Stadt .	05 5 35 111	54 1	3413/5730
Drensteinfurt, Stadt ..	05 5 35 115	54 1	3413/5740
Werne a.d. Lippe, Stadt	05 5 35 112	54 1	3406/5726
Ascheberg	05 5 35 113	54 1	3405/4040
Senden	05 5 35 114	54 1	2602/5747

Amt Bork	05 5 35 200		
Altünen	05 5 35 211	54 1	2606/5722
Bork	05 5 35 212	54 1	2601/5726
Selm	05 5 35 213	54 1	2601/5730

Amt Herbern	05 5 35 400		
Herbern	05 5 35 411	54 1	3407/5734
Stockum	05 5 35 412	54 1	3409/5727

Amt Lüdinhhausen	05 5 35 500		
Lüdinhhausen, Stadt ..	05 5 35 512	54 1	2600/5738
Seppenrade	05 5 35 513	54 1*	2596/5737

05 Nordrhein - Westfalen

5/6 Reg.-Bez. Münster

5 35, 5 36, 6 37

Gemeinde	Statistische Kennziffer	Nummer des Naturraumes	Koordinatenschlüssel	Gemeinde	Statistische Kennziffer	Nummer des Naturraumes	Koordinatenschlüssel
Amt Nordkirchen	05 5 35 600			Amt Telgte	05 5 36 500		
Capelle	05 5 35 611	54 1	3403/5733	Telgte, Stadt	05 5 36 512	54 0*	3416/5761
Nordkirchen	05 5 35 612	54 1	2606/5735	Westbevern	05 5 36 513	54 0	3416/5766
Südkirchen	05 5 35 613	54 1	2607/5731	Amt Wolbeck	05 5 36 600		
Amt Olfen	05 5 35 700			Albersloh	05 5 36 611	54 1	3412/5748
Olfen, Kirchspiel ...	05 5 35 711	54 1	2598/5728	Alverskirchen	05 5 36 612	54 1	3418/5753
Olfen, Stadt	05 5 35 712	54 1	2595/5731	Angelmodde	05 5 36 613	54 1	3410/5754
Amt Ottmarsbocholt ...	05 5 35 800			Rinkerode	05 5 36 614	54 1	3409/5746
Ottmarsbocholt	05 5 35 811	54 1	2606/5744	Wolbeck	05 5 36 615	54 1	3413/5754
Venne	05 5 35 812	54 1	3400/5747				

5 36 Landkreis Münster

Gemeinden nach dem Alphabet geordnet

Albachten	05 5 36 311	54 1	2604/5755
Albersloh	05 5 36 611	54 1	3412/5748
Alverskirchen	05 5 36 612	54 1	3418/5753
Amelsbüren	05 5 36 411	54 1	3404/5750
Angelmodde	05 5 36 613	54 1	3410/5754
Appelhülsen	05 5 36 211	54 1	2598/5752
Bösensell	05 5 36 312	54 1	2601/5754
Gimbre	05 5 36 112	54 0	3407/5770
Greven, Stadt	05 5 36 111	54 0*	3405/5774
Handorf	05 5 36 412	54 0*	3410/5762
Havixbeck	05 5 36 113	54 1	2597/5761
Hiltrup	05 5 36 413	54 1	3406/5753
Nienberge	05 5 36 313	54 1	3401/5764
Nottuln	05 5 36 212	54 1	2593/5756
Rinkerode	05 5 36 614	54 1	3409/5746
Roxel	05 5 36 314	54 1	2605/5758
Saerbeck	05 5 36 114	54 0	3406/5783
Sankt Mauritz	05 5 36 414	54 0*	3409/5764
Schapdetten	05 5 36 213	54 1	2597/5756
Telgte, Stadt	05 5 36 512	54 0*	3416/5761
Westbevern	05 5 36 513	54 0	3416/5766
Wolbeck	05 5 36 615	54 1	3413/5754

Gemeinden nach amtsfreien Gemeinden und Ämtern geordnet

Amtsfreie Gemeinden			
Greven, Stadt	05 5 36 111	54 0*	3405/5774
Gimbre	05 5 36 112	54 0	3407/5770
Havixbeck	05 5 36 113	54 1	2597/5761
Saerbeck	05 5 36 114	54 0	3406/5783
Amt Nottuln	05 5 36 200		
Appelhülsen	05 5 36 211	54 1	2598/5752
Nottuln	05 5 36 212	54 1	2593/5756
Schapdetten	05 5 36 213	54 1	2597/5756
Amt Roxel	05 5 36 300		
Albachten	05 5 36 311	54 1	2604/5755
Bösensell	05 5 36 312	54 1	2601/5754
Nienberge	05 5 36 313	54 1	3401/5764
Roxel	05 5 36 314	54 1	2605/5758
Amt Sankt Mauritz	05 5 36 400		
Amelsbüren	05 5 36 411	54 1	3404/5750
Handorf	05 5 36 412	54 0*	3410/5762
Hiltrup	05 5 36 413	54 1	3406/5753
Sankt Mauritz	05 5 36 414	54 0*	3409/5764

6 37 Landkreis Recklinghausen Gemeinden nach dem Alphabet geordnet

Ahsen	05 6 37 115	54 4	2590/5730
Altendorf-Ulfkotte	05 6 37 511	54 4	2569/5723
Altschermbeck	05 6 37 411	57 8*	2560/5729
Datteln, Stadt	05 6 37 116	54 3*	2593/5725
Dorsten, Stadt	05 6 37 412	54 4*	2566/5725
Erle	05 6 37 413	54 4*	2559/5735
Flaesheim	05 6 37 117	54 4	2585/5732
Haltern, Kirchspiel ...	05 6 37 311	54 4	2584/5738
Haltern, Stadt	05 6 37 111	54 4	2582/5735
Hamm	05 6 37 512	54 4	2580/5732
Henrichenburg	05 6 37 611	54 3	2590/5719
Herten, Stadt	05 6 37 112	54 3	2579/5717
Horneburg	05 6 37 612	54 3	2589/5722
Hullern	05 6 37 312	54 4	2598/5734
Kirchhellen	05 6 37 114	54 4*	2563/5718
Lembeck	05 6 37 414	54 4	2569/5736
Lippramsdorf	05 6 37 313	54 4	2575/5731
Marl, Stadt	05 6 37 513	54 4*	2574/5725
Oer-Erkenschwick, Stadt	05 6 37 118	54 4*	2586/5724
Polsum	05 6 37 514	54 3*	2572/5721
Rhade	05 6 37 415	54 4	2564/5735
Waltrop, Stadt	05 6 37 613	54 3*	2596/5721
Westerholt, Stadt	05 6 37 113	54 3	2575/5719
Wulfen	05 6 37 416	54 4*	2570/5732

Gemeinden nach amtsfreien Gemeinden und Ämtern geordnet

Amtsfreie Gemeinden			
Datteln, Stadt	05 6 37 116	54 3*	2593/5725
Haltern, Stadt	05 6 37 111	54 4	2582/5735
Herten, Stadt	05 6 37 112	54 3	2579/5717
Oer-Erkenschwick, Stadt	05 6 37 118	54 4*	2586/5724
Westerholt, Stadt	05 6 37 113	54 3	2575/5719
Ahsen	05 6 37 115	54 4	2590/5730
Flaesheim	05 6 37 117	54 4	2585/5732
Kirchhellen	05 6 37 114	54 4*	2563/5718
Amt Haltern	05 6 37 300		
Haltern, Kirchspiel ..	05 6 37 311	54 4	2584/5738
Hullern	05 6 37 312	54 4	2598/5734
Lippramsdorf	05 6 37 313	54 4	2575/5731
Amt Hervest-Dorsten ..	05 6 37 400		
Altschermbeck	05 6 37 411	57 8*	2560/5729
Dorsten, Stadt	05 6 37 412	54 4*	2566/5725
Erle	05 6 37 413	54 4*	2559/5735
Lembeck	05 6 37 414	54 4	2569/5736

— 143 —

05 Nordrhein - Westfalen

5 Reg. - Bez. Münster

7 Reg. - Bez. Detmold

40

11, 31, 32

Gemeinde	Statistische Kennziffer	Nummer des Naturraumes	Koordinatenschlüssel	Gemeinde	Statistische Kennziffer	Nummer des Naturraumes	Koordinatenschlüssel
Greffen	05 5 40 411	54 0	3441/5760	Niederdornberg - Deppendorf	05 7 31 315	53 1	3463/5771
Harsewinkel, Stadt ...	05 5 40 412	54 0	3446/5758	Niehorst	05 7 31 215	54 0	3455/5756
Marienfeld	05 5 40 413	54 0	3450/5757	Oldentrup	05 7 31 418	53 1	3472/5765
Milte	05 5 40 512	54 0	3427/5762	Quelle	05 7 31 216	54 0*	3464/5762
Ostbevern	05 5 40 513	54 0	3420/5767	Senne I	05 7 31 217	54 0*	3466/5756
Ostenfelde	05 5 40 212	54 1	3436/5748	Sennestadt, Stadt	05 7 31 218	54 0*	3471/5756
Sassenberg, Stadt	05 5 40 113	54 0	3434/5762	Theesen	05 7 31 512	53 1	3466/5770
Warendorf, Stadt	05 5 40 111	54 0*	3430/5758	Ubbedissen	05 7 31 419	53 1*	3474/5761
Westkirchen	05 5 40 213	54 1	3434/5750	Ummeln	05 7 31 219	54 0	3462/5758
Gemeinden nach amtsfreien Gemeinden und Ämtern geordnet				Vilsendorf	05 7 31 513	53 1	3469/5772
Amtsfreie Gemeinden				Gemeinden nach amtsfreien Gemeinden und Ämtern geordnet			
Freckenhorst, Stadt ..	05 5 40 114	54 1	3428/5754	Amtsfreie Gemeinden			
Sassenberg, Stadt ...	05 5 40 113	54 0	3434/5762	Brackwede, Stadt ...	05 7 31 111	53 0*	3466/5761
Warendorf, Stadt	05 5 40 111	54 0*	3430/5758	Gadderbaum	05 7 31 112	53 0	3467/5764
Everswinkel	05 5 40 112	54 1*	3420/5754	Amt Brackwede	05 7 31 200		
Amt Beelen	05 5 40 200			Ebbesloh	05 7 31 211	54 0	3457/5759
Beelen	05 5 40 211	54 1*	3439/5755	Hollen	05 7 31 212	54 0	3456/5758
Ostenfelde	05 5 40 212	54 1	3436/5748	Holtkamp	05 7 31 213	54 0	3458/5759
Westkirchen	05 5 40 213	54 1	3434/5750	Isselhorst	05 7 31 214	54 0	3459/5757
Amt Harsewinkel	05 5 40 400			Niehorst	05 7 31 215	54 0	3455/5756
Greffen	05 5 40 411	54 0	3441/5760	Quelle	05 7 31 216	54 0*	3464/5762
Harsewinkel, Stadt ..	05 5 40 412	54 0	3446/5758	Senne I	05 7 31 217	54 0*	3466/5756
Marienfeld	05 5 40 413	54 0	3450/5757	Sennestadt, Stadt	05 7 31 218	54 0*	3471/5756
Amt Ostbevern	05 5 40 500			Ummeln	05 7 31 219	54 0	3462/5758
Einen	05 5 40 511	54 0	3424/5760	Amt Dornberg	05 7 31 300		
Milte	05 5 40 512	54 0	3427/5762	Babenhhausen	05 7 31 311	53 1	3465/5770
Ostbevern	05 5 40 513	54 0	3420/5767	Großdornberg	05 7 31 312	53 1*	3464/5768
7 Reg. - Bez. Detmold				Hoberge - Uerentrup ..	05 7 31 313	53 0*	3465/5766
11 Kreisfreie Stadt Bielefeld				Kirchdornberg	05 7 31 314	53 0*	3462/5768
Bielefeld, Stadt	05 7 11 000	53 1*	3468/5765	Niederdornberg - Deppendorf	05 7 31 315	53 1	3463/5771
31 Landkreis Bielefeld				Amt Heepen	05 7 31 400		
Gemeinden nach dem Alphabet geordnet				Altenhagen	05 7 31 411	53 1	3475/5768
Altenhagen	05 7 31 411	53 1	3475/5768	Brake	05 7 31 412	53 1	3472/5771
Babenhhausen	05 7 31 311	53 1	3465/5770	Brönninghausen	05 7 31 413	53 1	3475/5764
Brackwede, Stadt	05 7 31 111	53 0*	3466/5761	Heepen	05 7 31 414	53 1	3473/5767
Brake	05 7 31 412	53 1	3472/5771	Hillegossen	05 7 31 415	53 1	3473/5762
Brönninghausen	05 7 31 413	53 1	3475/5764	Lämershagen - Gräfhagen	05 7 31 416	53 0*	3470/5760
Ebbesloh	05 7 31 211	54 0	3457/5759	Milse	05 7 31 417	53 1	3472/5769
Gadderbaum	05 7 31 112	53 0	3467/5764	Oldentrup	05 7 31 418	53 1	3472/5765
Großdornberg	05 7 31 312	53 1*	3464/5768	Ubbedissen	05 7 31 419	53 1*	3474/5761
Heepen	05 7 31 414	53 1	3473/5767	Amt Jöllenbeck	05 7 31 500		
Hillegossen	05 7 31 415	53 1	3473/5762	Jöllenbeck	05 7 31 511	53 1	3467/5774
Hoberge - Uerentrup ...	05 7 31 313	53 0*	3465/5766	Theesen	05 7 31 512	53 1	3466/5770
Hollen	05 7 31 212	54 0	3456/5758	Vilsendorf	05 7 31 513	53 1	3469/5772
Holtkamp	05 7 31 213	54 0	3458/5759	32 Landkreis Bielefeld			
Isselhorst	05 7 31 214	54 0	3459/5757	Gemeinden nach dem Alphabet geordnet			
Jöllenbeck	05 7 31 511	53 1	3467/5774	Ahden	05 7 32 311	36 2*	3474/5718
Kirchdornberg	05 7 31 314	53 0*	3462/5768	Anreppen	05 7 32 511	54 0	3471/5734
Lämershagen - Gräfhagen				Asseln	05 7 32 411	36 3	3495/5724
hagen	05 7 31 416	53 0*	3470/5760	Atteln	05 7 32 211	36 2*	3486/5718
Milse	05 7 31 417	53 1	3472/5769	Barkhausen	05 7 32 312	36 2*	3469/5709
				Bentfeld	05 7 32 512	54 2*	3474/5733
				Blankenrode	05 7 32 212	36 2*	3494/5712

Gemeinde	Statistische Kennziffer	Nummer des Naturraumes	Koordinatenschlüssel	Gemeinde	Statistische Kennziffer	Nummer des Naturraumes	Koordinatenschlüssel
Bleiwäsche	05 7 32 611	33 4	3479/5704	Amt Büren-Land	05 7 32 300		
Boke	05 7 32 513	54 0	3469/5732	Ahden	05 7 32 311	36 2*	3474/5718
Brenken	05 7 32 313	36 2*	3472/5716	Barkhausen	05 7 32 312	36 2*	3469/5709
Büren, Stadt	05 7 32 111	36 2*	3469/5713	Brenken	05 7 32 313	36 2*	3472/5716
Dalheim	05 7 32 213	36 2	3489/5715	Eickhoff	05 7 32 314	54 2	3465/5714
Ebbinghausen	05 7 32 412	36 3*	3488/5721	Harth	05 7 32 315	33 4*	3470/5707
Eickhoff	05 7 32 314	54 2	3465/5714	Hegensdorf	05 7 32 316	36 2	3472/5710
Elisenhof	05 7 32 214	36 2	3487/5712	Siddinghausen	05 7 32 317	36 2*	3467/5709
Essentho	05 7 32 612	36 2*	3488/5705	Steinhausen	05 7 32 318	54 2	3466/5716
Etteln	05 7 32 215	36 2	3483/5721	Weiberg	05 7 32 319	36 2*	3471/5708
Fürstenberg	05 7 32 613	36 2*	3482/5709	Weine	05 7 32 321	36 2*	3467/5712
Garfeln	05 7 32 514	54 0*	3462/5728	Wewelsburg	05 7 32 322	36 2*	3476/5719
Grundsteinheim	05 7 32 413	36 3*	3491/5724	Amt Lichtenau	05 7 32 400		
Haaren	05 7 32 216	36 2	3481/5714	Asseln	05 7 32 411	36 3	3495/5724
Hakenberg	05 7 32 414	36 3	3494/5722	Ebbinghausen	05 7 32 412	36 3*	3488/5721
Harth	05 7 32 315	33 4*	3470/5707	Grundsteinheim	05 7 32 413	36 3*	3491/5724
Hegensdorf	05 7 32 316	16 2	3472/5710	Hakenberg	05 7 32 414	36 3	3494/5722
Helmern	05 7 32 217	36 2	3484/5715	Herbram	05 7 32 415	36 3*	3494/5726
Henglarn	05 7 32 218	36 2	3484/5718	Holtheim	05 7 32 416	36 3*	3493/5716
Herbram	05 7 32 415	36 3*	3494/5726	Iggenhausen	05 7 32 417	36 3*	3492/5725
Hörste	05 7 32 515	54 2*	3460/5728	Kleinenberg, Stadt ...	05 7 32 418	36 3	3498/5716
Holtheim	05 7 32 416	36 3*	3493/5716	Lichtenau, Stadt	05 7 32 419	36 3	3492/5720
Husen	05 7 32 219	36 3*	3488/5717	Amt Salzkotten-Boke ..	05 7 32 500		
Iggenhausen	05 7 32 417	36 3*	3492/5725	Anreppen	05 7 32 511	54 0	3471/5734
Kleinenberg, Stadt ...	05 7 32 418	36 3	3498/5716	Bentfeld	05 7 32 512	54 2*	3474/5733
Leiberg	05 7 32 614	36 2*	3476/5709	Boke	05 7 32 513	54 0	3469/5732
Lichtenau, Stadt	05 7 32 419	36 3	3492/5720	Garfeln	05 7 32 514	54 0*	3462/5728
Mantinghausen	05 7 32 516	54 0	3464/5730	Hörste	05 7 32 515	54 2*	3460/5728
Meerhof	05 7 32 615	36 2	3490/5709	Mantinghausen	05 7 32 516	54 0	3464/5730
Niederntudorf	05 7 32 517	36 2*	3477/5722	Niederntudorf	05 7 32 517	36 2*	3477/5722
Oberntudorf	05 7 32 518	54 2	3476/5723	Oberntudorf	05 7 32 518	54 2	3476/5723
Oesdorf	05 7 32 616	36 2	3491/5707	Rebbeke	05 7 32 519	54 0	3462/5730
Rebbeke	05 7 32 519	54 0	3462/5730	Salzkotten, Stadt	05 7 32 521	54 2	3472/5726
Salzkotten, Stadt	05 7 32 521	54 2	3472/5726	Scharmede	05 7 32 522	54 2*	3474/5731
Scharmede	05 7 32 522	54 2*	3474/5731	Schwelle	05 7 32 523	54 0	3467/5730
Schwelle	05 7 32 523	54 0	3467/5730	Siddinghausen	05 7 32 317	36 2*	3467/5709
Siddinghausen	05 7 32 317	36 2*	3467/5709	Steinhausen	05 7 32 318	54 2	3466/5716
Steinhausen	05 7 32 318	54 2	3466/5716	Thüle	05 7 32 524	54 0*	3471/5730
Thüle	05 7 32 524	54 0*	3471/5730	Upsprunge	05 7 32 525	54 2	3472/5724
Upsprunge	05 7 32 525	54 2	3472/5724	Verlar	05 7 32 526	54 0	3464/5728
Verlar	05 7 32 526	54 0	3464/5728	Verne	05 7 32 527	54 0*	3470/5728
Verne	05 7 32 527	54 0*	3470/5728	Amt Wünnenberg	05 7 32 600		
Weiberg	05 7 32 319	36 2*	3471/5708	Bleiwäsche	05 7 32 611	33 4	3479/5704
Weine	05 7 32 321	36 2*	3467/5712	Essentho	05 7 32 612	36 2*	3488/5705
Westheim	05 7 32 617	36 3*	3493/5707	Fürstenberg	05 7 32 613	36 2*	3482/5709
Wewelsburg	05 7 32 322	36 2*	3476/5719	Leiberg	05 7 32 614	36 2*	3476/5709
Wünnenberg, Stadt	05 7 32 618	36 2*	3479/5709	Meerhof	05 7 32 615	36 2	3490/5709
				Oesdorf	05 7 32 616	36 2	3491/5707
				Westheim	05 7 32 617	36 3*	3493/5707
				Wünnenberg, Stadt	05 7 32 618	36 2*	3479/5709
Gemeinden nach amtsfreien Gemeinden und Ämtern geordnet				33 Landkreis Detmold			
Amtsfreie Gemeinde				Gemeinden nach dem Alphabet geordnet			
Büren, Stadt	05 7 32 111	36 2*	3469/5713	Altendonop	05 7 33 116	36 4	3501/5761
Amt Atteln	05 7 32 200			Augustdorf	05 7 33 117	54 0*	3482/5753
Atteln	05 7 32 211	36 2*	3486/5718	Barkhausen	05 7 33 411	36 4	3495/5760
Blankenrode	05 7 32 212	36 2*	3494/5712	Belle	05 7 33 119	36 4	3504/5751
Dalheim	05 7 32 213	36 2	3489/5715	Bellenberg	05 7 33 121	36 3	3500/5748
Elisenhof	05 7 32 214	36 2	3487/5712	Bentrup	05 7 33 122	36 4	3491/5761
Etteln	05 7 32 215	36 2	3483/5721	Berlebeck	05 7 33 123	53 0*	3491/5750
Haaren	05 7 32 216	36 2	3481/5714	Billerbeck	05 7 33 124	36 4	3502/5749
Helmern	05 7 32 217	36 2	3484/5715	Billinghausen	05 7 33 125	53 1*	3482/5758
Henglarn	05 7 32 218	36 2	3484/5718				
Husen	05 7 32 219	36 3*	3488/5717				

33, 34

— 146 —

Gemeinde	Statistische Kennziffer	Nummer des Naturraumes	Koordinaten-schlüssel	Gemeinde	Statistische Kennziffer	Nummer des Naturraumes	Koordinaten-schlüssel
Oesterweg	05 7 34 414	54 0	3445/5767	Amelunxen	05 7 36 211	36 7*	3523/5730
Peckeloh	05 7 34 415	54 0	3438/5765	Beller	05 7 36 311	36 1	3517/5730
Rotenhagen	05 7 34 513	53 1	3459/5775	Bellersen	05 7 36 312	36 1	3513/5738
Rottingdorf	05 7 34 514	53 1	3459/5772	Bergheim	05 7 36 811	36 4*	3503/5744
Schröttinghausen	05 7 34 515	53 1	3464/5772	Beverungen, Stadt	05 7 36 212	36 7*	3526/5726
Steinhagen	05 7 34 323	54 0	3458/5762	Blankenau	05 7 36 213	36 7*	3526/5729
Theenhausen	05 7 34 516	53 1*	3457/5773	Bödexen	05 7 36 512	36 1*	3523/5744
Versmold, Stadt	05 7 34 416	54 0	3442/5768	Bökendorf	05 7 36 313	36 1*	3515/5737
Werther (Westf.), Stadt ..	05 7 34 517	53 1*	3460/5771	Born	05 7 36 912	36 4	3513/5746
Gemeinden nach amtsfreien Gemeinden und Ämtern geordnet				Bosseborn	05 7 36 513	36 1	3521/5735
Amtsfreie Gemeinde				Brakel, Stadt	05 7 36 314	36 1	3513/5731
Borgholzhausen, Stadt ..	05 7 34 111	53 0*	3452/5775	Bredenborn, Stadt	05 7 36 913	36 4*	3512/5742
Amt Halle (Westf.)	05 7 34 300			Bremerberg	05 7 36 914	36 1*	3518/5741
Amshausen	05 7 34 311	54 0*	3460/5766	Brenkhausen	05 7 36 514	36 1	3524/5741
Bokel	05 7 34 313	54 0	3454/5767	Bruchhausen	05 7 36 214	36 1	3520/5730
Brockhagen	05 7 34 314	54 0	3455/5762	Dalhausen	05 7 36 215	36 1	3520/5721
Esgeberg	05 7 34 315	53 0	3456/5773	Drenke	05 7 36 216	36 1	3521/5727
Halle (Westf.), Stadt ..	05 7 34 317	54 0*	3456/5770	Driburg (Westf.), Bad,			
Hesseln	05 7 34 318	54 0	3453/5771	Stadt	05 7 36 111	36 3	3501/5733
Hörste	05 7 34 319	54 0	3452/5768	Eilverßen	05 7 36 915	36 4*	3517/5742
Kölkebeck	05 7 34 321	54 0	3451/5764	Entrup	05 7 36 711	36 4	3503/5743
Künsebeck	05 7 34 322	54 0*	3458/5767	Erkeln	05 7 36 315	36 1	3515/5728
Steinhagen	05 7 34 323	54 0	3458/5762	Erpenstrup	05 7 36 412	36 3	3500/5739
Amt Versmold	05 7 34 400			Erwitzen	05 7 36 712	36 1	3508/5737
Bockhorst	05 7 34 411	54 0	3445/5771	Eversen	05 7 36 713	36 4	3508/5744
Hesselteich	05 7 34 412	54 0	3447/5766	Fürstenau	05 7 36 515	36 4*	3521/5744
Loxten	05 7 34 413	54 0	3441/5769	Godelheim	05 7 36 516	36 7*	3525/5733
Oesterweg	05 7 34 414	54 0	3445/5767	Großenbreden	05 7 36 916	36 4	3517/5744
Peckeloh	05 7 34 415	54 0	3438/5765	Haarbrück	05 7 36 217	36 1	3523/5720
Versmold, Stadt	05 7 34 416	54 0	3442/5768	Hagedorn	05 7 36 812	36 4	3511/5747
Amt Werther (Westf.) ...	05 7 34 500			Harzberg	05 7 36 611	36 4	3514/5755
Häger	05 7 34 511	53 1	3463/5774	Hembsen	05 7 36 316	36 1	3516/5730
Isingdorf	05 7 34 512	53 0*	3461/5769	Herste	05 7 36 413	36 3	3506/5730
Rotenhagen	05 7 34 513	53 1	3459/5775	Herstelle	05 7 36 218	36 7*	3529/5723
Rottingdorf	05 7 34 514	53 1	3459/5772	Himmighausen	05 7 36 714	36 3*	3501/5742
Schröttinghausen	05 7 34 515	53 1	3464/5772	Hinnenburg	05 7 36 317	36 1	3512/5734
Theenhausen	05 7 34 516	53 1*	3457/5773	Höxter, Stadt	05 7 36 112	36 7*	3526/5738
Werther (Westf.), Stadt ..	05 7 34 517	53 1*	3460/5771	Hohehaus	05 7 36 917	36 1	3518/5743
35 Landkreis Herford				Holzhausen	05 7 36 715	36 1	3509/5739
Bünde, Stadt	05 7 35 111	53 1	3472/5785	Istrup	05 7 36 318	36 1*	3508/5730
Enger, Stadt	05 7 35 112	53 1	3470/5779	Jakobsberg	05 7 36 219	36 1	3522/5722
Herford, Stadt	05 7 35 113	53 1*	3478/5776	Kempenfeldrom	05 7 36 813	36 3	3596/5741
Hiddenhausen	05 7 35 114	53 1	3474/5782	Kleinenbreden	05 7 36 918	36 4	3516/5745
Kirchlengern	05 7 35 115	53 1	3476/5785	Kollerbeck	05 7 36 919	36 4	3516/5746
Löhne, Stadt	05 7 35 116	53 1	3479/5784	Langeland	05 7 36 414	36 3	3499/5738
Rödinghausen	05 7 35 117	53 1*	3465/5791	Löwendorf	05 7 36 921	36 4	3519/5745
Spenge, Stadt	05 7 35 118	53 1	3465/5779	Lüchtringen	05 7 36 517	36 7	3529/5740
Vlotho, Stadt	05 7 35 119	36 4*	3591/5782	Lügde, Stadt	05 7 36 612	36 5*	3516/5758
36 Landkreis Höxter				Lütmarsen	05 7 36 518	36 1	3523/5739
Gemeinden nach dem Alphabet geordnet				Merlsheim	05 7 36 716	36 3	3501/5740
Albaxen	05 7 36 511	36 7*	3527/5743	Münsterbrock	05 7 36 922	36 4	3513/5744
Alhausen	05 7 36 411	36 3*	3504/5735	Nieheim, Stadt	05 7 36 717	36 1*	3508/5741
Altenbergen	05 7 36 911	36 1	3516/5739	Oeynhausens	05 7 36 718	36 4*	3503/5742
				Ottbergen	05 7 36 519	36 1	3521/5730
				Ottenhausen	05 7 36 814	36 4*	3502/5748
				Ovenhausen	05 7 36 521	36 1	3520/5738
				Papenhöfen	05 7 36 923	36 4	3517/5745
				Pömsen	05 7 36 415	36 1*	3504/5738
				Reelsen	05 7 36 416	36 3	3501/5736
				Rheder	05 7 36 319	36 1	3511/5727
				Riesel	05 7 36 321	36 1	3511/5729

Gemeinde	Statistische Kennziffer	Nummer des Naturraumes	Koordinaten-schlüssel	Gemeinde	Statistische Kennziffer	Nummer des Naturraumes	Koordinaten-schlüssel
Rolfzen	05 7 36 815	36 4	3510/5746	Fürstenau	05 7 36 515	36 4*	3521/5744
Rothe	05 7 36 221	36 1	3518/5724	Godelheim	05 7 36 516	36 7*	3525/5733
Sandebeck	05 7 36 816	36 3	3499/5742	Lüchtringen	05 7 36 517	36 7	3529/5740
Schmechten	05 7 36 322	36 1*	3506/5728	Lütmarsen	05 7 36 518	36 1	3523/5739
Schönenberg	05 7 36 719	36 3	3503/5738	Ottbergen	05 7 36 519	36 1	3521/5730
Sommersell	05 7 36 721	36 4	3512/5745	Ovenhausen	05 7 36 521	36 1	3520/5738
Stahle	05 7 36 522	36 7	3529/5744	Stahle	05 7 36 522	36 7	3529/5744
Steinheim, Stadt	05 7 36 817	36 4	3506/5748	Amt Lügde	05 7 36 600		
Tietelsen	05 7 36 222	36 1	3519/5725	Harzberg	05 7 36 611	36 4	3514/5755
Vinsebeck	05 7 36 818	36 4*	3502/5746	Lügde, Stadt	05 7 36 612	36 5*	3516/5758
Vörden, Stadt	05 7 36 924	36 4*	3516/5742	Amt Nieheim	05 7 36 700		
Vordereichholz	05 7 36 819	36 4*	3505/5745	Entrup	05 7 36 711	36 4	3503/5743
Wehrden	05 7 36 223	36 7*	3526/5731	Erwitzen	05 7 36 712	36 1	3508/5737
Würgassen	05 7 36 224	36 7*	3528/5723	Eversen	05 7 36 713	36 4	3508/5744
Gemeinden nach amtsfreien Gemeinden und Ämtern geordnet				Himmighausen	05 7 36 714	36 3*	3501/5742
Amtsfreie Gemeinden				Holzhausen	05 7 36 715	36 1	3509/5739
Driburg (Westf.), Bad,				Merleheim	05 7 36 716	36 3	3501/5740
Stadt	05 7 36 111	36 3	3501/5733	Nieheim, Stadt	05 7 36 717	36 1*	3508/5741
Höxter, Stadt	05 7 36 112	36 7*	3526/5738	Oeynhausen	05 7 36 718	36 4*	3503/5742
Amt Beverungen	05 7 36 200			Schönenberg	05 7 36 719	36 3	3503/5738
Amelunxen	05 7 36 211	36 7*	3523/5730	Sommersell	05 7 36 721	36 4	3512/5745
Beverungen, Stadt ...	05 7 36 212	36 7*	3526/5726	Amt Steinheim	05 7 36 800		
Blankenau	05 7 36 213	36 7*	3526/5729	Bergheim	05 7 36 811	36 4*	3503/5744
Bruchhausen	05 7 36 214	36 1	3520/5730	Hagedorn	05 7 36 812	36 4	3511/5747
Dalhausen	05 7 36 215	36 1	3520/5721	Kempenfeldrom	05 7 36 813	36 3	3596/5741
Drenke	05 7 36 216	36 1	3521/5727	Ostenhausen	05 7 36 814	36 4*	3502/5748
Haarbrück	05 7 36 217	36 1	3523/5720	Rolfzen	05 7 36 815	36 4	3510/5746
Herstelle	05 7 36 218	36 7*	3529/5723	Sandebeck	05 7 36 816	36 3	3499/5742
Jakobsberg	05 7 36 219	36 1	3522/5722	Steinheim, Stadt	05 7 36 817	36 4	3506/5748
Rothe	05 7 36 221	36 1	3518/5724	Vinsebeck	05 7 36 818	36 4*	3502/5746
Tietelsen	05 7 36 222	36 1	3519/5725	Vordereichholz	05 7 36 819	36 4*	3505/5745
Wehrden	05 7 36 223	36 7*	3526/5731	Amt Vörden	05 7 36 900		
Würgassen	05 7 36 224	36 7*	3528/5723	Altenbergen	05 7 36 911	36 1	3516/5739
Amt Brakel	05 7 36 300			Born	05 7 36 912	36 4	3513/5746
Beller	05 7 36 311	36 1	3517/5730	Bredenborn, Stadt ...	05 7 36 913	36 4*	3512/5742
Bellersen	05 7 36 312	36 1	3513/5738	Bremerberg	05 7 36 914	36 1*	3518/5741
Bökendorf	05 7 36 313	36 1*	3515/5737	Eilversen	05 7 36 915	36 4*	3517/5742
Brakel, Stadt	05 7 36 314	36 1	3513/5731	Großenbreden	05 7 36 916	36 4	3517/5744
Erkeln	05 7 36 315	36 1	3515/5728	Hohehaus	05 7 36 917	36 1	3518/5743
Hembsen	05 7 36 316	36 1	3516/5730	Kleinenbreden	05 7 36 918	36 4	3516/5745
Hinnenburg	05 7 36 317	36 1	3512/5734	Kollerbeck	05 7 36 919	36 4	3516/5746
Istrup	05 7 36 318	36 1*	3508/5730	Löwendorf	05 7 36 921	36 4	3519/5745
Rheder	05 7 36 319	36 1	3511/5727	Münsterbrock	05 7 36 922	36 4	3513/5744
Riesel	05 7 36 321	36 1	3511/5729	Papenhöfen	05 7 36 923	36 4	3517/5745
Schmechten	05 7 36 322	36 1*	3506/5728	Vörden, Stadt	05 7 36 924	36 4*	3516/5742
Amt Driburg	05 7 36 400			37 Landkreis Lemgo			
Alhausen	05 7 36 411	36 3*	3504/5735	Barntrup, Stadt	05 7 37 111	36 4*	3507/5762
Erpentrup	05 7 36 412	36 3	3500/5739	Dörentrup	05 7 37 144	36 4*	3500/5767
Herste	05 7 36 413	36 3	3506/5730	Extetal	05 7 37 128	36 4	3509/5771
Langeland	05 7 36 414	36 3	3499/5738	Kachtenhausen	05 7 37 194	53 1	3481/5759
Pömben	05 7 36 415	36 1*	3504/5738	Kalletal	05 7 37 145	36 4*	3497/5775
Reelsen	05 7 36 416	36 3	3501/5736	Lemgo, Stadt	05 7 37 112	36 4	3493/5766
Amt Höxter-Land	05 7 36 500			Leopoldshöhe	05 7 37 155	53 1*	3479/5764
Albaxen	05 7 36 511	36 7*	3527/5743	Loßbruch	05 7 37 159	36 4	3492/5760
Bödexen	05 7 36 512	36 1*	3523/5744	Oerlinghausen, Stadt ...	05 7 37 113	53 0*	3476/5758
Bosseborn	05 7 36 513	36 1	3521/5735	Salzuflen, Bad, Stadt ..	05 7 37 114	36 4*	3483/5773
Brenkhausen	05 7 36 514	36 1	3524/5741				

Gemeinde	Statistische Kennziffer	Nummer des Naturraumes	Koordinaten-schlüssel	Gemeinde	Statistische Kennziffer	Nummer des Naturraumes	Koordinaten-schlüssel
38 Landkreis Lübbecke							
Gemeinden nach dem Alphabet geordnet							
Ahlse - Reineberg	05 7 38 511	53 1*	3477/5795	Fabbenstedt	05 7 38 212	58 2	3472/5804
Alswede	05 7 38 211	53 3*	3470/5801	Hedem	05 7 38 213	53 3*	3469/5801
Arrenkamp	05 7 38 311	58 2	3461/5811	Lashorst	05 7 38 214	53 3*	3467/5802
Blasheim	05 7 38 711	53 3*	3471/5797	Vehlage	05 7 38 215	58 2	3470/5804
Börninghausen	05 7 38 712	53 2	3466/5794	Amt Dielingen-Weh dem .	05 7 38 300		
Bröderhausen	05 7 38 512	53 1	3482/5792	Arrenkamp	05 7 38 311	58 2	3461/5811
Büttendorf	05 7 38 513	53 1	3476/5792	Dielingen	05 7 38 312	58 2*	3456/5812
Destel	05 7 38 611	58 2	3466/5804	Drohne	05 7 38 313	58 2	3451/5811
Dielingen	05 7 38 312	58 2*	3456/5812	Haldem	05 7 38 314	58 2	3458/5812
Drohne	05 7 38 313	58 2	3451/5811	Oppendorf	05 7 38 315	58 2*	3465/5813
Eilhausen	05 7 38 411	53 3*	3478/5798	Oppenwehe	05 7 38 316	58 2*	3468/5815
Engershausen	05 7 38 713	53 3	3466/5798	Weh dem	05 7 38 317	58 2	3464/5812
Espekkamp, Stadt	05 7 38 112	58 2	3474/5809	Westrup	05 7 38 318	58 2	3462/5811
Fabbenstedt	05 7 38 212	58 2	3472/5804	Amt Gehlenbeck	05 7 38 400		
Frotheim	05 7 38 412	53 3*	3478/5803	Eilhausen	05 7 38 411	53 3*	3478/5798
Gehlenbeck	05 7 38 413	53 3*	3477/5798	Frotheim	05 7 38 412	53 3*	3478/5803
Getmold	05 7 38 714	53 3*	3466/5801	Gehlenbeck	05 7 38 413	53 3*	3477/5798
Haldem	05 7 38 314	58 2	3458/5812	Isenstedt	05 7 38 414	58 2*	3477/5802
Harlinghausen	05 7 38 715	53 3*	3465/5798	Nettelstedt	05 7 38 415	53 3*	3479/5797
Hedem	05 7 38 213	53 3*	3469/5801	Amt Hüllhorst	05 7 38 500		
Holsen	05 7 38 514	53 1*	3479/5794	Ahlse - Reineberg . . .	05 7 38 511	53 1*	3477/5795
Holzhausen	05 7 38 716	53 3*	3468/5795	Bröderhausen	05 7 38 512	53 1	3482/5792
Huchzen	05 7 38 515	53 1	3478/5790	Büttendorf	05 7 38 513	53 1	3476/5792
Hüllhorst	05 7 38 516	53 1	3478/5794	Holsen	05 7 38 514	53 1*	3479/5794
Isenstedt	05 7 38 414	58 2*	3477/5802	Huchzen	05 7 38 515	53 1	3478/5790
Kleinendorf	05 7 38 812	58 2*	3474/5812	Hüllhorst	05 7 38 516	53 1	3478/5794
Lashorst	05 7 38 214	53 3*	3467/5802	Oberbauerschaft	05 7 38 517	53 1*	3473/5793
Levern	05 7 38 612	58 2	3463/5805	Schnathorst	05 7 38 518	53 1*	3480/5794
Lübbecke, Stadt	05 7 38 111	53 3*	3474/5797	Tengern	05 7 38 519	53 1	3480/5791
Nettelstedt	05 7 38 415	53 3*	3479/5797	Amt Levern	05 7 38 600		
Niedermehnen	05 7 38 613	58 2	3463/5808	Destel	05 7 38 611	58 2	3466/5804
Oberbauerschaft	05 7 38 517	53 1*	3473/5793	Levern	05 7 38 612	58 2	3463/5805
Offelten	05 7 38 717	53 3*	3467/5797	Niedermehnen	05 7 38 613	58 2	3463/5808
Oppendorf	05 7 38 315	58 2*	3465/5813	Sundern	05 7 38 614	58 2	3459/5806
Oppenwehe	05 7 38 316	58 2*	3468/5815	Twiehausen	05 7 38 615	58 2	3469/5807
Preußisch Oldendorf,				Amt Preußisch Oldendorf	05 7 38 700		
Stadt	05 7 38 718	53 3*	3466/5797	Blasheim	05 7 38 711	53 3*	3471/5797
Preußisch Ströhen	05 7 38 813	58 4	3476/5819	Börninghausen	05 7 38 712	53 2	3466/5794
Rahden	05 7 38 814	58 2	3474/5811	Engershausen	05 7 38 713	53 3	3466/5798
Schnathorst	05 7 38 518	53 1*	3480/5794	Getmold	05 7 38 714	53 3*	3466/5801
Schröttinghausen	05 7 38 719	53 3*	3464/5800	Harlinghausen	05 7 38 715	53 3*	3465/5798
Sielhorst	05 7 38 815	58 2*	3472/5815	Holzhausen	05 7 38 716	53 3*	3468/5795
Sundern	05 7 38 614	58 2	3459/5806	Offelten	05 7 38 717	53 3*	3467/5797
Tengern	05 7 38 519	53 1	3480/5791	Preußisch Oldendorf,			
Tonnenheide	05 7 38 816	58 2	3477/5807	Stadt	05 7 38 718	53 3*	3466/5797
Twiehausen	05 7 38 615	58 2	3469/5807	Schröttinghausen	05 7 38 719	53 3*	3464/5800
Varl	05 7 38 817	58 2	3471/5812	Amt Rahden	05 7 38 800		
Vehlage	05 7 38 215	58 2	3470/5804	Kleinendorf	05 7 38 812	58 2*	3474/5812
Weh dem	05 7 38 317	58 2	3464/5812	Preußisch Ströhen . . .	05 7 38 813	58 4	3476/5819
Wehe	05 7 38 818	58 2*	3477/5814	Rahden	05 7 38 814	58 2	3474/5811
Westrup	05 7 38 318	58 2	3462/5811	Sielhorst	05 7 38 815	58 2*	3472/5815
				Tonnenheide	05 7 38 816	58 2	3477/5807
				Varl	05 7 38 817	58 2	3471/5812
				Wehe	05 7 38 818	58 2*	3477/5814
Gemeinden nach amtsfreien Gemeinden und Ämtern geordnet							
Amtsfreie Gemeinden							
Espekkamp, Stadt	05 7 38 112	58 2	3474/5809				
Lübbecke, Stadt	05 7 38 111	53 3*	3474/5797				
Amt Alswede	05 7 38 200						
Alswede	05 7 38 211	53 3*	3470/5801				

Gemeinde	Statistische Kennziffer	Nummer des Naturraumes	Koordinatenschlüssel	Gemeinde	Statistische Kennziffer	Nummer des Naturraumes	Koordinatenschlüssel
39 Landkreis Minden				Rehme	05 7 39 614	36 6*	3488/5787
Gemeinden nach dem Alphabet geordnet				Rosenhagen	05 7 39 729	62 8	3507/5807
Aminghausen	05 7 39 711	58 3	3497/5798	Rothenuffeln	05 7 39 217	53 3*	3486/5795
Barkhausen a.d. Porta ..	05 7 39 211	58 3*	3495/5792	Schlüsselburg, Stadt ..	05 7 39 731	58 3	3505/5817
Bierde	05 7 39 712	58 3*	3503/5804	Seelenfeld	05 7 39 732	62 8	3505/5811
Bölhorst	05 7 39 212	53 3*	3492/5793	Stemmer	05 7 39 522	53 3*	3492/5800
Buchholz	05 7 39 511	58 3	3501/5813	Südfelde	05 7 39 523	58 2	3492/5804
Costedt	05 7 39 411	36 6	3491/5789	Südhemmern	05 7 39 317	53 3*	3486/5799
Dankersen	05 7 39 713	58 3	3498/5796	Todtenhausen	05 7 39 524	53 3*	3495/5800
Dehme	05 7 39 611	36 6*	3489/5789	Uffeln	05 7 39 424	36 6	3491/5782
Döhren	05 7 39 714	62 8*	3502/5811	Unterlütbe	05 7 39 218	53 3	3484/5796
Dützen	05 7 39 213	53 3*	3491/5793	Veltheim	05 7 39 425	36 6	3498/5784
Eickhorst	05 7 39 311	53 3	3482/5797	Vennebeck	05 7 39 426	36 6	3491/5787
Eidinghausen	05 7 39 612	53 1*	3486/5788	Volmerdingsen	05 7 39 615	53 1*	3485/5791
Eisbergen	05 7 39 412	36 6*	3501/5786	Wasserstraße	05 7 39 735	58 3*	3507/5816
Eldagsen	05 7 39 512	58 2	3496/5806	Werste	05 7 39 616	53 1	3485/5788
Friedewalde	05 7 39 513	53 3*	3490/5802	Wietersheim	05 7 39 733	58 3	3497/5801
Frille	05 7 39 715	58 3	3499/5801	Windheim	05 7 39 734	58 3	3501/5809
Gorspen-Vahlsen	05 7 39 716	58 3	3503/5807	Wülpke	05 7 39 427	37 8	3502/5790
Großenheerse	05 7 39 514	58 3	3499/5813	Wulferdingsen	05 7 39 617	53 1*	3483/5791
Haddenhausen	05 7 39 214	53 3*	3489/5794	Gemeinden nach amtsfreien Gemeinden und Ämtern geordnet			
Hävern	05 7 39 515	58 3	3500/5810	Amtsfreie Gemeinden			
Häverstädt	05 7 39 215	53 3*	3491/5792	Minden, Stadt	05 7 39 111	58 3*	3494/5795
Hahlen	05 7 39 312	53 3	3490/5797	Oeynhausen, Bad, Stadt	05 7 39 112	53 1	3486/5785
Hartum	05 7 39 313	53 3	3488/5798	Amt Dützen			
Hausberge a.d. Porta, Stadt	05 7 39 413	36 6*	3495/5790	Barkhausen a.d. Porta ..	05 7 39 211	58 3*	3495/5792
Heimsen	05 7 39 717	58 3*	3504/5815	Bölhorst	05 7 39 212	53 3*	3492/5793
Hille	05 7 39 314	53 3*	3483/5800	Dützen	05 7 39 213	53 3*	3491/5793
Holtrup	05 7 39 414	36 6	3491/5786	Haddenhausen	05 7 39 214	53 3*	3489/5794
Holzhausen a.d. Porta ..	05 7 39 415	36 6	3493/5788	Häverstädt	05 7 39 215	53 3*	3491/5792
Holzhausen II	05 7 39 315	53 3*	3489/5801	Oberlütbe	05 7 39 216	53 3*	3482/5796
Ilse	05 7 39 718	58 3*	3503/5807	Rothenuffeln	05 7 39 217	53 3*	3486/5795
Ilserheide	05 7 39 719	62 8	3504/5806	Unterlütbe	05 7 39 218	53 3	3484/5796
Ilvese	05 7 39 721	58 3*	3502/5814	Amt Hartum			
Jössen	05 7 39 722	58 3	3500/5807	Eickhorst	05 7 39 311	53 3	3482/5797
Kleinenbremen	05 7 39 416	37 8	3503/5789	Hahlen	05 7 39 312	53 3	3490/5797
Kurenhausen	05 7 39 516	53 3*	3493/5800	Hartum	05 7 39 313	53 3	3488/5798
Lahde	05 7 39 723	58 3	3499/5804	Hille	05 7 39 314	53 3*	3483/5800
Lerbeck	05 7 39 417	58 3*	3496/5791	Holzhausen II	05 7 39 315	53 3*	3489/5801
Leteln	05 7 39 724	58 3	3495/5798	Nordhemmern	05 7 39 316	53 3*	3487/5801
Lohe	05 7 39 613	53 1	3487/5783	Südhemmern	05 7 39 317	53 3*	3486/5799
Lohfeld	05 7 39 418	36 6*	3499/5787	Amt Hausberge a.d. Porta			
Maaslingen	05 7 39 517	58 2	3494/5806	Costedt	05 7 39 411	36 6	3491/5789
Meißen	05 7 39 419	58 3	3497/5793	Eisbergen	05 7 39 412	36 6*	3501/5786
Meßlingen	05 7 39 518	58 2	3493/5805	Hausberge a.d. Porta, Stadt	05 7 39 413	36 6*	3495/5790
Minden, Stadt	05 7 39 111	58 3*	3494/5795	Holtrup	05 7 39 414	36 6	3491/5786
Möllbergen	05 7 39 421	36 6	3495/5786	Holzhausen a.d. Porta ..	05 7 39 415	36 6	3493/5788
Nammen	05 7 39 422	37 8*	3499/5790	Kleinenbremen	05 7 39 416	37 8	3503/5789
Neesen	05 7 39 423	58 3	3495/5792	Lerbeck	05 7 39 417	58 3*	3496/5791
Neuenknick	05 7 39 725	62 8	3505/5810	Lohfeld	05 7 39 418	36 6*	3499/5787
Nordhemmern	05 7 39 316	53 3*	3487/5801	Meißen	05 7 39 419	58 3	3497/5793
Oberlütbe	05 7 39 216	53 3*	3482/5796	Möllbergen	05 7 39 421	36 6	3495/5786
Oeynhausen, Bad, Stadt	05 7 39 112	53 1	3486/5785	Nammen	05 7 39 422	37 8*	3499/5790
Ovenstädt	05 7 39 519	58 3*	3498/5810	Neesen	05 7 39 423	58 3	3495/5792
Päpinghausen	05 7 39 726	58 3	3499/5799	Uffeln	05 7 39 424	36 6	3491/5782
Petershagen, Stadt	05 7 39 521	58 3*	3498/5805	Veltheim	05 7 39 425	36 6	3498/5784
Quetzen	05 7 39 727	62 8*	3502/5803	Vennebeck	05 7 39 426	36 6	3491/5787
Raderhorst	05 7 39 728	62 8	3506/5805	Wülpke	05 7 39 427	37 8	3502/5790

— 151 —

05 Nordrhein - Westfalen

7 Reg. - Bez. Detmold

41, 42

Gemeinde	Statistische Kennziffer	Nummer des Naturraumes	Koordinatenschlüssel	Gemeinde	Statistische Kennziffer	Nummer des Naturraumes	Koordinatenschlüssel
Frohnhausen	05 7 41 314	36 1*	3513/5723	Kühlsen	05 7 41 317	36 3	3502/5726
Gehrden, Stadt	05 7 41 315	36 1	3508/5724	Neuenheerse	05 7 41 318	36 3	3499/5727
Germete	05 7 41 514	36 0*	3507/5705	Siddessen	05 7 41 319	36 1	3510/5725
Großeneder	05 7 41 216	36 0	3511/5713	Willebadessen, Stadt ..	05 7 41 321	36 1*	3502/5721
Hampenhausen	05 7 41 316	36 1	3513/5724	Amt Peckelsheim	05 7 41 400		
Helmern	05 7 41 415	36 1	3505/5719	Borlinghausen	05 7 41 411	36 3*	3502/5716
Herlinghausen	05 7 41 515	36 0	3514/5704	Eissen	05 7 41 412	36 0	3511/5715
Hohenwepel	05 7 41 516	36 0	3509/5710	Engar	05 7 41 413	36 0*	3507/5712
Ikenhausen	05 7 41 416	36 1*	3506/5714	Fölsen	05 7 41 414	36 1	3506/5721
Körbecke	05 7 41 217	36 0*	3520/5711	Helmern	05 7 41 415	36 1	3505/5719
Kühlsen	05 7 41 317	36 3	3502/5726	Ikenhausen	05 7 41 416	36 1*	3506/5714
Löwen	05 7 41 417	36 0*	3507/5716	Löwen	05 7 41 417	36 0*	3507/5716
Lütgeneder	05 7 41 218	36 0	3514/5711	Niesen	05 7 41 418	36 1	3509/5720
Manrode	05 7 41 219	36 1*	3523/5716	Peckelsheim, Stadt ..	05 7 41 419	36 0*	3509/5718
Menne	05 7 41 518	36 0	3508/5709	Schweckhausen	05 7 41 421	36 0*	3511/5719
Muddenhagen	05 7 41 221	36 1*	3522/5713	Willegassen	05 7 41 422	36 0	3513/5719
Natingen	05 7 41 222	36 1	3516/5723	Amt Warburg - Land ...	05 7 41 500		
Natzungen	05 7 41 223	36 0*	3516/5719	Bonenburg	05 7 41 511	36 3*	3503/5714
Neuenheerse	05 7 41 318	36 3	3499/5727	Calenberg	05 7 41 517	36 0	3511/5703
Niesen	05 7 41 418	36 1	3509/5720	Dalheim	05 7 41 512	36 0	3513/5705
Nörde	05 7 41 519	36 0*	3506/5710	Dössel	05 7 41 513	36 0	3511/5709
Ossendorf	05 7 41 521	36 0*	3506/5708	Germete	05 7 41 514	36 0*	3507/5705
Peckelsheim, Stadt ...	05 7 41 419	36 0*	3509/5718	Herlinghausen	05 7 41 515	36 0	3514/5704
Rimbeck	05 7 41 522	36 0*	3503/5710	Hohenwepel	05 7 41 516	36 0	3509/5710
Rösebeck	05 7 41 224	36 0	3517/5709	Menne	05 7 41 518	36 0	3508/5709
Scherfede	05 7 41 523	36 0*	3502/5710	Nörde	05 7 41 519	36 0*	3506/5710
Schweckhausen	05 7 41 421	36 0*	3511/5719	Ossendorf	05 7 41 521	36 0*	3506/5708
Siddessen	05 7 41 319	36 1	3510/5725	Rimbeck	05 7 41 522	36 0*	3503/5710
Warburg, Stadt	05 7 41 111	36 0	3510/5706	Scherfede	05 7 41 523	36 0*	3502/5710
Welda	05 7 41 524	36 0	3507/5702	Welda	05 7 41 524	36 0	3507/5702
Willebadessen, Stadt ..	05 7 41 321	36 1*	3502/5721	Wormeln	05 7 41 525	36 0*	3509/5704
Willegassen	05 7 41 422	36 0	3513/5719				
Wormeln	05 7 41 525	36 0*	3509/5704				

Gemeinden nach amtsfreien Gemeinden und Ämtern geordnet

Amtsfreie Gemeinde			
Warburg, Stadt	05 7 41 111	36 0	3510/5706
Amt Borgentreich	05 7 41 200		
Borgentreich, Stadt ..	05 7 41 211	36 0	3516/5715
Borgholz, Stadt	05 7 41 212	36 1*	3518/5720
Bühne	05 7 41 213	36 0*	3521/5715
Daseburg	05 7 41 214	36 0	3515/5708
Drankhausen	05 7 41 215	36 0	3514/5720
Großeneder	05 7 41 216	36 0	3511/5713
Körbecke	05 7 41 217	36 0*	3520/5711
Lütgeneder	05 7 41 218	36 0	3514/5711
Manrode	05 7 41 219	36 1*	3523/5716
Muddenhagen	05 7 41 221	36 1*	3522/5713
Natingen	05 7 41 222	36 1	3516/5723
Natzungen	05 7 41 223	36 0*	3516/5719
Rösebeck	05 7 41 224	36 0	3517/5709
Amt Dringenberg -			
Gehrden	05 7 41 300		
Altenheerse	05 7 41 311	36 1*	3503/5724
Auenhausen	05 7 41 312	36 1	3514/5723
Dringenberg, Stadt ...	05 7 41 313	36 1*	3504/5726
Frohnhausen	05 7 41 314	36 1*	3513/5723
Gehrden, Stadt	05 7 41 315	36 1	3508/5724
Hampenhausen	05 7 41 316	36 1	3513/5724

42 Landkreis Wiedenbrück

Gemeinden nach dem Alphabet geordnet

Avenwedde	05 7 42 211	54 0	3462/5754
Batenhorst	05 7 42 411	54 1*	3450/5741
Bokel	05 7 42 511	54 1*	3455/5741
Bornholte	05 7 42 611	54 0	3465/5748
Clarholz	05 7 42 311	54 1*	3444/5751
Druffel	05 7 42 512	54 0	3458/5743
Friedrichsdorf	05 7 42 212	54 0	3464/5756
Gütersloh, Stadt	05 7 42 111	54 0	3457/5752
Herzebrock	05 7 42 312	54 0*	3448/5750
Langenberg	05 7 42 412	54 1*	3452/5738
Lette	05 7 42 313	54 1	3442/5750
Lintel	05 7 42 413	54 0	3456/5746
Mastholte	05 7 42 513	54 0	3457/5734
Moese	05 7 42 514	54 0	3457/5738
Neuenkirchen	05 7 42 515	54 0	3461/5744
Nordrheda - Ems	05 7 42 114	54 0*	3450/5748
Österwiehe	05 7 42 613	54 0	3470/5747
Rheda, Stadt	05 7 42 112	54 0*	3451/5746
Rietberg, Stadt	05 7 42 516	54 0*	3460/5741
St. Vit	05 7 42 414	54 1	3450/5743
Schloß Holte	05 7 42 612	54 0	3471/5748
Sende	05 7 42 614	54 0	3470/5755
Spexard	05 7 42 213	54 0	3458/5749
Varensell	05 7 42 517	54 0	3460/5746
Verl	05 7 42 615	54 0	3466/5750

Reg.-Bez. Detmold 7

Nordrhein-Westfalen 05

Reg.-Bez. Arnberg 8/9

42 9 11 - 9 16, 8 17, 9 19, 9 21 - 9 23, 8 32

Gemeinde	Statistische Kennziffer	Nummer des Naturraumes	Koordinaten-schlüssel
----------	-------------------------	------------------------	-----------------------

Westerwiehe	05 7 42 518	54 0	3464/5742
Wiedenbrück, Stadt ...	05 7 42 113	54 0*	3452/5744

Gemeinden nach amtsfreien Gemeinden und Ämtern geordnet

Amtsfreie Gemeinden

Gütersloh, Stadt	05 7 42 111	54 0	3457/5752
Rheda, Stadt	05 7 42 112	54 0*	3451/5746
Wiedenbrück, Stadt ..	05 7 42 113	54 0*	3452/5744
Nordrheda-Ems	05 7 42 114	54 0*	3450/5748

Amt Avenwedde	05 7 42 200		
Avenwedde	05 7 42 211	54 0	3462/5754
Friedrichsdorf	05 7 42 212	54 0	3464/5756
Spexard	05 7 42 213	54 0	3458/5749

Amt Herzebrock	05 7 42 300		
Clarholz	05 7 42 311	54 1*	3444/5751
Herzebrock	05 7 42 312	54 0*	3448/5750
Lette	05 7 42 313	54 1	3442/5750

Amt Reckenberg	05 7 42 400		
Batenhorst	05 7 42 411	54 1*	3450/5741
Langenberg	05 7 42 412	54 1*	3452/5738
Lintel	05 7 42 413	54 0	3456/5746
St. Vit	05 7 42 414	54 1	3450/5743

Amt Rietberg	05 7 42 500		
Bokel	05 7 42 511	54 1*	3455/5741
Druffel	05 7 42 512	54 0	3458/5743
Mastholte	05 7 42 513	54 0	3457/5734
Moese	05 7 42 514	54 0	3457/5738
Neuenkirchen	05 7 42 515	54 0	3461/5744
Rietberg, Stadt	05 7 42 516	54 0*	3460/5741
Varensell	05 7 42 517	54 0	3460/5746
Westerwiehe	05 7 42 518	54 0	3464/5742

Amt Verl	05 7 42 600		
Bornholte	05 7 42 611	54 0	3465/5748
Österwiehe	05 7 42 613	54 0	3470/5747
Schloß Holte	05 7 42 612	54 0	3471/5748
Sende	05 7 42 614	54 0	3470/5755
Verl	05 7 42 615	54 0	3466/5750

8/9 Reg.-Bez. Arnberg

9 11 Kreisfreie Stadt Bochum

Bochum, Stadt	05 9 11 000	54 5*	2584/5706
---------------------	-------------	-------	-----------

9 12 Kreisfreie Stadt Castrop-Rauxel

Castrop-Rauxel, Stadt .	05 9 12 000	54 5*	2591/5713
-------------------------	-------------	-------	-----------

9 13 Kreisfreie Stadt Dortmund

Dortmund, Stadt	05 9 13 000	54 5*	2601/5710
-----------------------	-------------	-------	-----------

9 14 Kreisfreie Stadt Hagen

Hagen, Stadt	05 9 14 000	33 7*	2603/5693
--------------------	-------------	-------	-----------

9 15 Kreisfreie Stadt Hamm

Hamm, Stadt	05 9 15 000	54 1*	3418/5727
-------------------	-------------	-------	-----------

9 16 Kreisfreie Stadt Herne

Herne, Stadt	05 9 16 000	54 5*	2584/5712
--------------------	-------------	-------	-----------

8 17 Kreisfreie Stadt Iserlohn

Iserlohn, Stadt	05 8 17 000	33 7*	3410/5695
-----------------------	-------------	-------	-----------

9 19 Kreisfreie Stadt Lünen

Lünen, Stadt	05 9 19 000	54 1*	2606/5721
--------------------	-------------	-------	-----------

9 21 Kreisfreie Stadt Wanne-Eickel

Wanne-Eickel, Stadt ..	05 9 21 000	54 3*	2581/5711
------------------------	-------------	-------	-----------

9 22 Kreisfreie Stadt Wattenscheid

Wattenscheid, Stadt ...	05 9 22 000	54 5	2580/5705
-------------------------	-------------	------	-----------

9 23 Kreisfreie Stadt Witten

Witten, Stadt	05 9 23 000	54 5*	2593/5701
---------------------	-------------	-------	-----------

8 32 Landkreis Arnberg

Gemeinden nach dem Alphabet geordnet

Affeln, Freiheit	05 8 32 211	33 5*	3420/5682
Allagen	05 8 32 611	33 4*	3448/5704
Allendorf (Sauerland) ...	05 8 32 511	33 5*	3427/5683
Altenaffeln	05 8 32 212	33 5*	3422/5682
Altenhellefeld	05 8 32 311	33 5*	3437/5686
Amecke (Sorpese)	05 8 32 512	33 5*	3427/5685
Arnsberg, Stadt	05 8 32 111	33 4*	3434/5696
Asbeck	05 8 32 213	33 7	3422/5696
Bachum	05 8 32 411	33 7	3426/5703
Balve, Stadt	05 8 32 214	33 7*	3421/5688
Beckum	05 8 32 215	33 7	3423/5691
Belecke, Stadt	05 8 32 612	33 4*	3454/5705
Blintrop	05 8 32 216	33 5*	3420/5684
Breitenbruch	05 8 32 312	33 4	3437/5700
Bruchhausen (Ruhr) ...	05 8 32 412	33 7	3432/5699
Eisborn	05 8 32 217	33 7	3422/5695
Endorf	05 8 32 513	33 5*	3433/5684
Enkhausen	05 8 32 414	33 4*	3428/5693
Estinghausen	05 8 32 415	33 7*	3426/5693
Freienohl (Sauerland) ..	05 8 32 313	33 4*	3442/5693
Garbeck	05 8 32 218	33 7*	3418/5687
Grevenstein	05 8 32 314	33 6	3439/5685
Hachen	05 8 32 416	33 4*	3429/5694
Hagen	05 8 32 514	33 6	3427/5681
Hellefeld	05 8 32 315	33 5*	3436/5688
Herblinghausen	05 8 32 316	33 5*	3438/5690
Herdringen	05 8 32 417	33 7	3428/5698
Hirschberg, Stadt	05 8 32 613	33 4	3449/5699
Hövel	05 8 32 418	33 7*	3425/5692
Holzen	05 8 32 419	33 7	3425/5698
Langenholthausen	05 8 32 221	33 7*	3422/5686
Langscheid (Sorpese) .	05 8 32 421	33 4	3427/5691
Linnep	05 8 32 317	33 5*	3435/5686
Meinkenbracht	05 8 32 318	33 6	3434/5683
Mellen	05 8 32 222	33 4*	3423/5688

Gemeinde	Statistische Kennziffer	Nummer des Naturraumes	Koordinatenschlüssel	Gemeinde	Statistische Kennziffer	Nummer des Naturraumes	Koordinatenschlüssel
Mülheim	05 8 32 614	33 4*	3451/5707	Langscheid (Sorpeseesee) ..	05 8 32 421	33 4	3427/5691
Müschede	05 8 32 422	33 7	3430/5696	Müschede	05 8 32 422	33 7	3430/5696
Neheim-Hüsten, Stadt ..	05 8 32 112	33 7*	3428/5702	Niedereimer	05 8 32 423	33 7*	3433/5698
Niedereimer	05 8 32 423	33 7*	3433/5698	Stemel	05 8 32 424	33 4	3429/5691
Oeventrop (Sauerland) ..	05 8 32 319	33 4	3440/5695	Voßwinkel	05 8 32 425	33 7	3424/5703
Rumbeck	05 8 32 321	33 4	3438/5694	Wennigloh	05 8 32 426	33 4*	3432/5694
Sichtigvor	05 8 32 615	33 4*	3450/5705	Amt Sundern (Sauerland) ..	05 8 32 500		
Stemel	05 8 32 424	33 4	3429/5691	Allendorf (Sauerland) ..	05 8 32 511	33 5*	3427/5683
Stockum	05 8 32 515	33 5*	3429/5684	Amecke (Sorpeseesee) ...	05 8 32 512	33 5*	3427/5685
Sundern (Sauerland) ...	05 8 32 516	33 4*	3431/5688	Endorf	05 8 32 513	33 5*	3433/5684
Uentrop	05 8 32 322	33 4	3436/5696	Hagen	05 8 32 514	33 6	3427/5681
Visbeck	05 8 32 323	33 5	3439/5688	Stockum	05 8 32 515	33 5*	3429/5684
Volkringhausen	05 8 32 223	33 7*	3421/5692	Sundern (Sauerland) ..	05 8 32 516	33 4*	3431/5688
Voßwinkel	05 8 32 425	33 7	3424/5703	Westenfeld	05 8 32 517	33 5*	3434/5687
Waldhausen	05 8 32 616	54 2	3450/5708	Wildewiese	05 8 32 518	33 6	3430/5678
Warstein, Stadt	05 8 32 617	33 4	3455/5701	Amt Warstein	05 8 32 600		
Wennigloh	05 8 32 426	33 4*	3432/5694	Allagen	05 8 32 611	33 4*	3448/5704
Westenfeld	05 8 32 517	33 5*	3434/5687	Belecke, Stadt	05 8 32 612	33 4*	3454/5705
Wildewiese	05 8 32 518	33 6	3430/5678	Hirschberg, Stadt ...	05 8 32 613	33 4	3449/5699
Gemeinden nach amtsfreien Gemeinden und Ämtern geordnet				Mülheim	05 8 32 614	33 4*	3451/5707
Amtsfreie Gemeinden				Sichtigvor	05 8 32 615	33 4*	3450/5705
Arnsberg, Stadt	05 8 32 111	33 4*	3434/5696	Waldhausen	05 8 32 616	54 2	3450/5708
Neheim-Hüsten, Stadt ..	05 8 32 112	33 7*	3428/5702	Warstein, Stadt	05 8 32 617	33 4	3455/5701
Amt Balve	05 8 32 200			8 33 Landkreis Brilon			
Affeln, Freiheit	05 8 32 211	33 5*	3420/5682	Gemeinden nach dem Alphabet geordnet			
Altenaffeln	05 8 32 212	33 5*	3422/5682	Alme	05 8 33 711	33 4	3474/5703
Asbeck	05 8 32 213	33 7	3422/5696	Altastenberg	05 8 33 611	33 3	3462/5672
Balve, Stadt	05 8 32 214	33 7*	3421/5688	Altenbüren	05 8 33 211	33 4*	3465/5694
Beckum	05 8 32 215	33 7	3423/5691	Antfeld	05 8 33 212	33 5*	3462/5663
Blintrop	05 8 32 216	33 5*	3420/5684	Assinghausen	05 8 33 213	33 3	3465/5686
Eisborn	05 8 32 217	33 7	3422/5695	Beringhausen	05 8 33 511	33 2	3483/5697
Garbeck	05 8 32 218	33 7*	3418/5687	Bigge-Olsberg, Stadt. ...	05 8 33 214	33 5*	3463/5691
Langenholthausen ...	05 8 32 221	33 7*	3422/5686	Bontkirchen	05 8 33 712	33 2*	3476/5691
Mellen	05 8 32 222	33 4*	3423/5688	Bornstosen	05 8 33 512	34 0	3489/5695
Volkringhausen	05 8 32 223	33 7*	3421/5692	Braunshausen	05 8 33 311	33 2	3477/5664
Amt Freienohl	05 8 32 300			Bredelar	05 8 33 513	33 2*	3484/5698
Altenhellefeld	05 8 32 311	33 5*	3437/5686	Brilon, Stadt	05 8 33 111	33 4*	3470/5696
Breitenbruch	05 8 32 312	33 4	3437/5700	Bruchhausen	05 8 33 215	33 3	3467/5687
Freienohl (Sauerland) ..	05 8 32 313	33 4*	3442/5693	Brunskappel	05 8 33 216	33 3	3463/5682
Grevenstein	05 8 32 314	33 6	3439/5685	Canstein	05 8 33 518	34 0	3494/5694
Hellefeld	05 8 32 315	33 5*	3436/5688	Elkeringhausen	05 8 33 612	33 3	3470/5674
Herblinghausen	05 8 32 316	33 5*	3438/5690	Elleringhausen	05 8 33 217	33 3	3468/5689
Linnepe	05 8 32 317	33 5*	3435/5686	Elpe	05 8 33 218	33 3	3461/5682
Meinkenbracht	05 8 32 318	33 6	3434/5683	Erlinghausen	05 8 33 514	34 0	3493/5700
Oeventrop (Sauerland) ..	05 8 32 319	33 4	3440/5695	Eßhoff	05 8 33 219	33 5*	3462/5696
Rumbeck	05 8 32 321	33 4	3438/5694	Giershagen	05 8 33 515	34 0*	3488/5697
Uentrop	05 8 32 322	33 4	3436/5696	Grimlinghausen	05 8 33 221	33 5	3461/5693
Visbeck	05 8 32 323	33 5	3439/5688	Grönebach	05 8 33 613	33 3	3469/5677
Amt Hüsten	05 8 32 400			Hallenberg, Stadt	05 8 33 312	33 2*	3473/5664
Bachum	05 8 32 411	33 7	3426/5703	Heddinghausen	05 8 33 516	34 0	3492/5694
Bruchhausen (Ruhr) ..	05 8 32 412	33 7	3432/5699	Helmeringhausen	05 8 33 222	33 5*	3463/5789
Enkhausen	05 8 32 414	33 4*	3428/5693	Helminghausen	05 8 33 517	33 2	3481/5694
Estinghausen	05 8 32 415	33 7*	3426/5693	Hesborn	05 8 33 313	33 2*	3474/5668
Hachen	05 8 32 416	33 4*	3429/5694	Hildfeld	05 8 33 614	33 3	3470/5679
Herdringen	05 8 32 417	33 7	3428/5698	Hoppecke	05 8 33 713	33 2*	3474/5693
Hövel	05 8 32 418	33 7*	3425/5692	Leitmar	05 8 33 519	34 0	3490/5696
Holzen	05 8 32 419	33 7	3425/5698	Liesen	05 8 33 314	33 2*	3473/5666
				Madfeld	05 8 33 714	33 4	3480/5699

Gemeinde	Statistische Kennziffer	Nummer des Naturraumes	Koordinaten-schlüssel	Gemeinde	Statistische Kennziffer	Nummer des Naturraumes	Koordinaten-schlüssel
Medebach, Stadt	05 8 33 114	33 2*	3479/5673	Udorf	05 8 33 523	34 0	3495/5698
Messinghausen	05 8 33 715	33 2	3477/5695	Amt Niedersfeld	05 8 33 600		
Nehden	05 8 33 716	33 4	3474/5700	Altastenberg	05 8 33 611	33 3	3462/5672
Niedermarsberg, Stadt	05 8 33 521	33 2*	3490/5702	Elkeringhausen	05 8 33 612	33 3	3470/5674
Niedersfeld	05 8 33 615	33 3	3467/5680	Grönebach	05 8 33 613	33 3	3469/5677
Obermarsberg, Stadt	05 8 33 112	33 2*	3490/5701	Hildfeld	05 8 33 614	33 3	3470/5679
Padberg	05 8 33 522	33 2	3484/5696	Niedersfeld	05 8 33 615	33 3	3467/5680
Radlinghausen	05 8 33 717	33 4	3477/5700	Silbach	05 8 33 616	33 3	3464/5677
Rixen	05 8 33 718	33 5*	3465/5697	Amt Thülen	05 8 33 700		
Rösenbeck	05 8 33 719	33 4*	3478/5697	Alme	05 8 33 711	33 4	3474/5703
Scharfenberg	05 8 33 721	33 5*	3467/5699	Bontkirchen	05 8 33 712	33 2*	3476/5691
Siedlinghausen	05 8 33 224	33 3	3462/5680	Hoppecke	05 8 33 713	33 2*	3474/5693
Silbach	05 8 33 616	33 3	3464/5677	Madfeld	05 8 33 714	33 4	3480/5699
Thülen	05 8 33 722	33 4	3475/5698	Messinghausen	05 8 33 715	33 2	3477/5695
Udorf	05 8 33 523	34 0	3495/5698	Nehden	05 8 33 716	33 4	3474/5700
Wiemeringhausen	05 8 33 225	33 3	3465/5684	Radlinghausen	05 8 33 717	33 4	3477/5700
Winterberg, Stadt	05 8 33 113	33 3	3467/5673	Rixen	05 8 33 718	33 5*	3465/5697
Wülfte	05 8 33 723	33 4	3471/5700	Rösenbeck	05 8 33 719	33 4*	3478/5697
Wulmeringhausen	05 8 33 226	33 5*	3464/5686	Scharfenberg	05 8 33 721	33 5*	3467/5699
Züschchen	05 8 33 315	33 3	3469/5669	Thülen	05 8 33 722	33 4	3475/5698
				Wülfte	05 8 33 723	33 4	3471/5700
Gemeinden nach amtsfreien Gemeinden und Ämtern geordnet				9 34 Ennepe-Ruhr-Kreis			
Amtsfreie Gemeinden				Gemeinden nach dem Alphabet geordnet			
Brilon, Stadt	05 8 33 111	33 4*	3470/5696	Altendorf	05 9 34 511	33 7	2578/5698
Medebach, Stadt	05 8 33 114	33 2*	3479/5673	Asbeck	05 9 34 611	33 7	2591/5690
Obermarsberg, Stadt	05 8 33 112	33 2*	3490/5701	Berge	05 9 34 612	33 7	2595/5691
Winterberg, Stadt	05 8 33 113	33 3	3467/5673	Blankenstein, Stadt	05 9 34 211	33 7	2585/5697
Amt Bigge	05 8 33 200			Breckerfeld, Stadt	05 9 34 311	33 6*	3393/5681
Altenbüren	05 8 33 211	33 4*	3465/5694	Bredenscheid-Stüter	05 9 34 512	33 7	2583/5694
Antfeld	05 8 33 212	33 5*	3462/5663	Dahl	05 9 34 312	33 6	3397/5686
Assinghausen	05 8 33 213	33 3	3465/5686	Ennepetal, Stadt	05 9 34 111	33 6*	2596/5686
Bigge-Olsberg, Stadt	05 8 33 214	33 5*	3463/5691	Esborn	05 9 34 613	33 7	2592/5695
Bruchhausen	05 8 33 215	33 3	3467/5687	Gennebreck	05 9 34 411	33 7	2584/5687
Brunskappel	05 8 33 216	33 3	3463/5682	Gevelsberg, Stadt	05 9 34 112	33 7*	2592/5687
Elleringhausen	05 8 33 217	33 3	3468/5689	Haßlinghausen	05 9 34 412	33 7	2588/5689
Elpe	05 8 33 218	33 3	3461/5682	Hattingen, Stadt	05 9 34 113	33 7	2582/5696
Eßhoff	05 8 33 219	33 5*	3462/5696	Herbede, Stadt	05 9 34 114	33 7	2589/5699
Grimlinghausen	05 8 33 221	33 5	3461/5693	Herdecke, Stadt	05 9 34 115	33 7	3390/5696
Helmeringhausen	05 8 33 222	33 5*	3463/5789	Hiddinghausen	05 9 34 413	33 7	2589/5691
Siedlinghausen	05 8 33 224	33 3	3462/5680	Linderhausen	05 9 34 414	33 7	2589/5686
Wiemeringhausen	05 8 33 225	33 3	3465/5684	Niederelfringhausen	05 9 34 513	33 7	2581/5690
Wulmeringhausen	05 8 33 226	33 5*	3464/5686	Oberelfringhausen	05 9 34 514	33 7	2582/5688
Amt Hallenberg	05 8 33 300			Oberstüter	05 9 34 515	33 7	2583/5690
Braunshausen	05 8 33 311	33 2	3477/5664	Schwelm, Stadt	05 9 34 116	33 7*	2590/5684
Hallenberg, Stadt	05 8 33 312	33 2*	3473/5664	Silschede	05 9 34 614	33 7	2592/5691
Hesborn	05 8 33 313	33 2*	3474/5668	Sprockhövel	05 9 34 214	33 7	2587/5693
Liesen	05 8 33 314	33 2*	3473/5666	Volmarstein	05 9 34 615	33 7	2596/5693
Züschchen	05 8 33 315	33 3	3469/5669	Waldbauer	05 9 34 313	33 6	3392/5686
Amt Niedermarsberg	05 8 33 500			Wengern	05 9 34 616	33 7	2593/5696
Beringhausen	05 8 33 511	33 2	3483/5697	Wetter (Ruhr), Stadt	05 9 34 117	33 7	2597/5695
Bornsteden	05 8 33 512	34 0	3489/5695	Winz	05 9 34 516	33 7	2580/5697
Bredelar	05 8 33 513	33 2*	3484/5698				
Canstein	05 8 33 518	34 0	3494/5694				
Erlinghausen	05 8 33 514	34 0	3493/5700				
Giershagen	05 8 33 515	34 0*	3488/5697				
Heddinghausen	05 8 33 516	34 0	3492/5694				
Helminghausen	05 8 33 517	33 2	3481/5694				
Leitmar	05 8 33 519	34 0	3490/5696				
Niedermarsberg, Stadt	05 8 33 521	33 2*	3490/5702				
Padberg	05 8 33 522	33 2	3484/5696				
				Gemeinden nach amtsfreien Gemeinden und Ämtern geordnet			
				Amtsfreie Gemeinden			
				Ennepetal, Stadt	05 9 34 111	33 6*	2596/5686
				Gevelsberg, Stadt	05 9 34 112	33 7*	2592/5687
				Hattingen, Stadt	05 9 34 113	33 7	2582/5696

05 Nordrhein - Westfalen

8/9 Reg. - Bez. Arnsberg

9 34, 8/9 35, 8 36

Gemeinde	Statistische Kennziffer	Nummer des Naturraumes	Koordinatenschlüssel	Gemeinde	Statistische Kennziffer	Nummer des Naturraumes	Koordinatenschlüssel
Herbede, Stadt	05 9 34 114	33 7	2589/5699	Westhofen, Stadt	05 9 35 517	54 2*	3397/5699
Herdecke, Stadt	05 9 34 115	33 7	3390/5696	Wimbern	05 8 35 417	33 7	3421/5604
Schwelm, Stadt	05 9 34 116	33 7*	2590/5684	Gemeinden nach amtsfreien Gemeinden und Ämtern geordnet			
Wetter (Ruhr), Stadt	05 9 34 117	33 7	2597/5695	Amtsfreie Gemeinden			
Amt Blankenstein	05 9 34 200			Hohenlimburg, Stadt	05 8 35 111	33 7*	3400/5691
Blankenstein, Stadt	05 9 34 211	33 7	2585/5697	Letmathe, Stadt	05 8 35 112	33 7*	3403/5693
Sprockhövel	05 9 34 214	33 7	2587/5693	Menden (Sauerland), Stadt	05 8 35 113	33 7	3416/5700
Amt Breckerfeld	05 9 34 300			Schwerte, Stadt	05 9 35 114	54 2*	3400/5701
Breckerfeld, Stadt	05 9 34 311	33 6*	3393/5681	Amt Ergste	05 8 35 200		
Dahl	05 9 34 312	33 6	3397/5686	Berchum	05 8 35 211	33 7	3398/5695
Waldbauer	05 9 34 313	33 6	3392/5686	Ergste	05 8 35 212	33 7	3400/5698
Amt Haßlinghausen	05 9 34 400			Hennen	05 8 35 213	33 7	3406/5712
Gennebreck	05 9 34 411	33 7	2584/5687	Amt Hemer	05 8 35 300		
Haßlinghausen	05 9 34 412	33 7	2588/5689	Becke	05 8 35 311	33 7	3416/5696
Hiddinghausen	05 9 34 413	33 7	2589/5691	Deilinghofen	05 8 35 312	33 6*	3416/5694
Linderhausen	05 9 34 414	33 7	2589/5686	Frönsberg	05 8 35 314	33 6	3413/5691
Amt Hattingen-Land	05 9 34 500			Hemer, Stadt	05 8 35 315	33 7*	3414/5695
Altendorf	05 9 34 511	33 7	2578/5698	Ihmert	05 8 35 316	33 6	3411/5689
Bredenscheid-Stüter	05 9 34 512	33 7	2583/5694	Kesbern	05 8 35 317	33 6	3410/5690
Niederelfringhausen	05 9 34 513	33 7	2581/5690	Amt Menden	05 8 35 400		
Oberelfringhausen	05 9 34 514	33 7	2582/5688	Bösperde	05 8 35 411	33 7	3414/5603
Oberstüter	05 9 34 515	33 7	2583/5690	Halingen	05 8 35 412	33 7	3411/5703
Winz	05 9 34 516	33 7	2580/5697	Lendringsen	05 8 35 413	33 7	3419/5699
Amt Volmarstein	05 9 34 600			Oesbern	05 8 35 414	33 7	3421/5602
Asbeck	05 9 34 611	33 7	2591/5690	Schwitten	05 8 35 415	33 7	3416/5703
Berge	05 9 34 612	33 7	2595/5691	Sümmern	05 8 35 416	33 7	3410/5698
Esborn	05 9 34 613	33 7	2592/5695	Wimbern	05 8 35 417	33 7	3421/5604
Silschede	05 9 34 614	33 7	2592/5691	Amt Westhofen	05 9 35 500		
Volmarstein	05 9 34 615	33 7	2596/5693	Garenfeld	05 9 35 511	33 7	3397/5697
Wengern	05 9 34 616	33 7	2593/5696	Geisecke	05 9 35 512	54 2*	3403/5702
8/9 35 Landkreis Iserlohn				Holzen	05 9 35 513	54 2*	2606/5702
Gemeinden nach dem Alphabet geordnet				Lichtendorf	05 9 35 514	54 2*	3402/5704
Becke	05 8 35 311	33 7	3416/5696	Villigst	05 9 35 515	33 7	3402/5600
Berchum	05 8 35 211	33 7	3398/5695	Wandhofen	05 9 35 516	54 2*	2608/5700
Bösperde	05 8 35 411	33 7	3414/5603	Westhofen, Stadt	05 9 35 517	54 2*	3397/5699
Deilinghofen	05 8 35 312	33 6*	3416/5694	8 36 Landkreis Lippstadt			
Ergste	05 8 35 212	33 7	3400/5698	Gemeinden nach dem Alphabet geordnet			
Frönsberg	05 8 35 314	33 6	3413/5691	Altengeseke	05 8 36 211	54 2	3447/5713
Garenfeld	05 9 35 511	33 7	3397/5697	Altenmellrich	05 8 36 212	54 2	3449/5711
Geisecke	05 9 35 512	54 2*	3403/5702	Altenrühren	05 8 36 411	54 2*	3458/5707
Halingen	05 8 35 412	33 7	3411/5703	Anröchte	05 8 36 213	54 2	3453/5714
Hemer, Stadt	05 8 35 315	33 7*	3414/5695	Benninghausen	05 8 36 311	54 1*	3447/5724
Hennen	05 8 35 213	33 7	3406/5702	Berenbrock	05 8 36 312	54 2	3450/5719
Hohenlimburg, Stadt	05 8 35 111	33 7*	3400/5691	Berge	05 8 36 214	54 2	3456/5715
Holzen	05 9 35 513	54 2*	2606/5702	Böckum	05 8 36 313	54 2	3448/5722
Ihmert	05 8 35 316	33 6	3411/5689	Bökenförde	05 8 36 511	54 2	3458/5722
Kesbern	05 8 35 317	33 6	3410/5690	Bönninghausen	05 8 36 512	54 2	3463/5725
Lendringsen	05 8 35 413	33 7	3419/5699	Cappel b. Lippstadt	05 8 36 113	54 0	3452/5728
Letmathe, Stadt	05 8 35 112	33 7*	3403/5693	Dedinghausen	05 8 36 513	54 2	3458/5726
Lichtendorf	05 9 35 514	54 2*	3402/5704	Drewer	05 8 36 412	54 2*	3456/5707
Menden (Sauerland), Stadt	05 8 35 113	33 7	3416/5700	Ebbinghausen	05 8 36 314	54 2	3449/5721
Oesbern	05 8 35 414	33 7	3421/5602	Effeln	05 8 36 413	54 2	3455/5710
Schwerte, Stadt	05 9 35 114	54 2*	3400/5701	Ehringhausen	05 8 36 514	54 2	3462/5724
Schwitten	05 8 35 415	33 7	3416/5703	Eikeloh	05 8 36 315	54 2	3458/5721
Sümmern	05 8 35 416	33 7	3410/5698	Eringerfeld	05 8 36 515	54 2	3463/5717
Villigst	05 9 35 515	33 7	3402/5600	Ermsinghausen	05 8 36 516	54 2	3459/5723
Wandhofen	05 9 35 516	54 2*	2608/5700				

Gemeinde	Statistische Kennziffer	Nummer des Naturraumes	Koordinatenschlüssel	Gemeinde	Statistische Kennziffer	Nummer des Naturraumes	Koordinatenschlüssel
Erwitte, Stadt	05 8 36 316	54 2	3454/5720	Amt Erwitte	05 8 36 300		
Esbeck	05 8 36 517	54 0*	3458/5728	Benninghausen	05 8 36 311	54 1*	3447/5724
Geseke, Stadt	05 8 36 111	54 2*	3466/5723	Berenbrock	05 8 36 312	54 2	3450/5719
Hellinghausen	05 8 36 317	54 0	3451/5726	Böckum	05 8 36 313	54 2	3448/5722
Hemmern	05 8 36 414	54 2	3462/5710	Ebbinghausen	05 8 36 314	54 2	3449/5721
Herringhausen	05 8 36 318	54 0*	3450/5725	Eikeloh	05 8 36 315	54 2	3458/5721
Hoinkhausen	05 8 36 415	54 2	3458/5714	Erwitte, Stadt	05 8 36 316	54 2	3454/5720
Horn - Millinghausen	05 8 36 319	54 2	3448/5720	Hellinghausen	05 8 36 317	54 0	3451/5726
Kallenhardt	05 8 36 416	33 4	3460/5702	Herringhausen	05 8 36 318	54 0*	3450/5725
Kellinghausen	05 8 36 417	54 2	3451/5711	Horn - Millinghausen	05 8 36 319	54 2	3448/5720
Klieve	05 8 36 215	54 2	3450/5715	Merklinghausen - Wigge-			
Kneblinghausen	05 8 36 418	54 2*	3465/5707	ringhausen	05 8 36 321	54 2	3447/5721
Langeneicke	05 8 36 518	54 2	3461/5722	Norddorf	05 8 36 322	54 2	3449/5722
Langenstraße - Hedding-				Overhagen	05 8 36 323	54 2*	3452/5724
hausen	05 8 36 419	54 2	3462/5714	Schallern	05 8 36 324	54 2	3445/5718
Lipperode	05 8 36 114	54 0	3456/5729	Schmerlecke	05 8 36 325	54 2	3448/5718
Lippstadt, Stadt	05 8 36 112	54 0*	3454/5726	Stirpe	05 8 36 326	54 2	3452/5721
Meiste	05 8 36 421	54 2	3464/5708	Völlinghausen	05 8 36 327	54 2	3451/5717
Mellrich	05 8 36 216	54 2	3451/5712	Weckinghausen	05 8 36 328	54 2	3453/5722
Menzel	05 8 36 422	54 2	3458/5710	Westernkotten, Bad	05 8 36 329	54 2	3455/5722
Merklinghausen - Wigge-				Amt Rützen	05 8 36 400		
ringhausen	05 8 36 321	54 2	3447/5721	Altenrützen	05 8 36 411	54 2*	3458/5707
Mönninghausen	05 8 36 519	54 0*	3462/5727	Drewer	05 8 36 412	54 2*	3456/5707
Nettelstädt	05 8 36 423	54 2	3457/5712	Effeln	05 8 36 413	54 2	3455/5710
Norddorf	05 8 36 322	54 2	3449/5722	Hemmern	05 8 36 414	54 2	3462/5710
Oestereiden	05 8 36 424	54 2	3460/5714	Hoinkhausen	05 8 36 415	54 2	3458/5714
Overhagen	05 8 36 323	54 2*	3452/5724	Kallenhardt	05 8 36 416	33 4	3460/5702
Rixbeck	05 8 36 521	54 2	3457/5726	Kellinghausen	05 8 36 417	54 2	3451/5711
Robringhausen	05 8 36 217	54 2	3449/5713	Kneblinghausen	05 8 36 418	54 2*	3465/5707
Rützen, Stadt	05 8 36 425	54 2*	3460/5706	Langenstraße - Hedding-			
Schallern	05 8 36 324	54 2	3445/5718	hausen	05 8 36 419	54 2	3462/5714
Schmerlecke	05 8 36 325	54 2	3448/5718	Meiste	05 8 36 421	54 2	3464/5708
Seringhausen	05 8 36 218	54 2	3447/5716	Menzel	05 8 36 422	54 2	3458/5710
Stirpe	05 8 36 326	54 2	3452/5721	Nettelstädt	05 8 36 423	54 2	3457/5712
Störmede	05 8 36 522	54 2	3463/5723	Oestereiden	05 8 36 424	54 2	3460/5714
Suttrop	05 8 36 426	33 4	3456/5702	Rützen, Stadt	05 8 36 425	54 2*	3460/5706
Uelde	05 8 36 219	54 2	3452/5709	Suttrop	05 8 36 426	33 4	3456/5702
Völlinghausen	05 8 36 327	54 2	3451/5717	Weickede	05 8 36 427	54 2	3456/5714
Waltringhausen	05 8 36 221	54 2	3450/5713	Westereiden	05 8 36 428	54 2	3458/5715
Weckinghausen	05 8 36 328	54 2	3453/5722	Amt Störmede	05 8 36 500		
Weickede	05 8 36 427	54 2	3456/5714	Bökenförde	05 8 36 511	54 2	3458/5722
Westereiden	05 8 36 428	54 2	3458/5715	Bönninghausen	05 8 36 512	54 2	3463/5725
Westernkotten, Bad	05 8 36 329	54 2	3455/5722	Dedinghausen	05 8 36 513	54 2	3458/5726
Gemeinden nach amtsfreien Gemeinden und Ämtern geordnet				Ehringhausen	05 8 36 514	54 2	3462/5724
Amtsfreie Gemeinden				Eringersfeld	05 8 36 515	54 2	3463/5717
Geseke, Stadt	05 8 36 111	54 2*	3466/5723	Ermsinghausen	05 8 36 516	54 2	3459/5723
Lippstadt, Stadt	05 8 36 112	54 0*	3454/5726	Esbeck	05 8 36 517	54 0*	3458/5728
Cappel b. Lippstadt	05 8 36 113	54 0	3452/5728	Langeneicke	05 8 36 518	54 2	3461/5722
Lipperode	05 8 36 114	54 0	3456/5729	Mönninghausen	05 8 36 519	54 0*	3462/5727
Amt Anröchte	05 8 36 200			Rixbeck	05 8 36 521	54 2	3457/5726
Altengeseke	05 8 36 211	54 2	3447/5713	Störmede	05 8 36 522	54 2	3463/5723
Altenmellrich	05 8 36 212	54 2	3449/5711	8 31 Landkreis Lüdenscheid			
Anröchte	05 8 36 213	54 2	3453/5714	Altena, Stadt	05 8 31 111	33 6	3408/5685
Berge	05 8 36 214	54 2	3456/5715	Halver, Stadt	05 8 31 116	33 8*	3395/5673
Klieve	05 8 36 215	54 2	3450/5715	Herscheid	05 8 31 114	33 6	3412/5672
Mellrich	05 8 36 216	54 2	3451/5712	Kierspe, Stadt	05 8 31 117	33 6*	3401/5667
Robringhausen	05 8 36 217	54 2	3449/5713	Lüdenscheid, Stadt	05 8 31 118	33 6	3404/5677
Seringhausen	05 8 36 218	54 2	3447/5716	Meinerzhagen, Stadt	05 8 31 119	33 6*	3404/5664
Uelde	05 8 36 219	54 2	3452/5709	Nachrodt - Wiblingwerde	05 8 31 115	33 6	3405/5690
Waltringhausen	05 8 36 221	54 2	3450/5713				

05 Nordrhein-Westfalen

8/9 Reg.-Bez. Arnsberg

8 31, 8 37 - 8 40, 9 41

Gemeinde	Statistische Kennziffer	Nummer des Naturraumes	Koordinaten-schlüssel	Gemeinde	Statistische Kennziffer	Nummer des Naturraumes	Koordinaten-schlüssel
Neuenrade, Stadt	05 8 31 121	33 7*	3414/5683	Meschede-Land	05 8 37 512	33 5*	3448/5689
Plettenberg, Stadt	05 8 31 112	33 6	3421/5676	Meschede, Stadt	05 8 37 513	33 5*	3450/5689
Schalksmühle	05 8 31 122	33 6	3396/5679	Remblinghausen	05 8 37 514	33 5*	3451/5685
Werdohl, Stadt	05 8 31 113	33 6	3414/5681				
8 37 Landkreis Meschede				Amt Schmallenberg	05 8 37 600		
Gemeinden nach dem Alphabet geordnet				Fleckenberg	05 8 37 611	33 5*	3448/5666
Berghausen	05 8 37 411	33 5*	3447/5672	Grafenschaft	05 8 37 612	33 5*	3452/5667
Bödefeld, Freiheit	05 8 37 412	33 3	3457/5679	Oberkirchen	05 8 37 613	33 3*	3456/5669
Bödefeld, Land	05 8 37 413	33 3	3456/5680	Schmallenberg, Stadt	05 8 37 614	33 5*	3450/5668
Calle	05 8 37 511	33 5*	3445/5688	Wormbach	05 8 37 615	33 5*	3448/5670
Cobbenrode (Sauerland)	05 8 37 312	33 5*	3441/5674				
Dorlar	05 8 37 414	33 5*	3446/5676	8 38 Landkreis Olpe			
Eslohe (Sauerland)	05 8 37 311	33 5*	3442/5680	Attendorn, Stadt	05 8 38 111	33 5*	3423/5666
Eversberg, Stadt	05 8 37 211	33 5*	3453/5692	Drolshagen, Stadt	05 8 38 112	33 6	3414/5655
Fleckenberg	05 8 37 611	33 5*	3448/5666	Finntrop	05 8 38 113	33 5*	3428/5671
Fredeburg, Stadt	05 8 37 415	33 5*	3451/5672	Kirchhundem	05 8 38 114	33 6*	3436/5661
Gevelinghausen	05 8 37 212	33 5*	3460/5690	Lenne	05 8 38 118	33 6*	3445/5666
Grafenschaft	05 8 37 612	33 5*	3452/5667	Lennestadt, Stadt	05 8 38 115	33 5*	3431/5668
Heringhausen	05 8 37 213	33 5	3458/5689	Olpe, Stadt	05 8 38 116	33 6	3419/5656
Meschede-Land	05 8 37 512	33 5*	3448/5689	Wenden	05 8 38 117	33 6	3421/5648
Meschede, Stadt	05 8 37 513	33 5*	3450/5689				
Nuttlar	05 8 37 214	33 5*	3460/5692	8 39 Landkreis Siegen			
Oberkirchen	05 8 37 613	33 3*	3456/5669	Burbach	05 8 39 115	33 1*	3435/5623
Ostwig	05 8 37 215	33 5*	3459/5692	Eiserfeld, Stadt	05 8 39 112	33 1	3428/5633
Ramsbeck	05 8 37 216	33 5*	3458/5686	Freudenberg, Stadt	05 8 39 116	33 0*	3421/5641
Rarbach	05 8 37 416	33 3	3451/5680	Hilchenbach, Stadt	05 8 39 111	33 1*	3437/5651
Reiste (Sauerland)	05 8 37 313	33 5*	3447/5681	Hürtental, Stadt	05 8 39 113	33 1	3432/5640
Remblinghausen	05 8 37 514	33 5*	3451/5685	Kreuztal, Stadt	05 8 39 117	33 1*	3429/5647
Schmallenberg, Stadt	05 8 37 614	33 5*	3450/5668	Netphen	05 8 39 119	33 1*	3436/5642
Velmede	05 8 37 217	33 5*	3456/5691	Neunkirchen	05 8 39 118	33 1	3429/5628
Wenholthausen (Sauerland)	05 8 37 314	33 5*	3442/5683	Siegen, Stadt	05 8 39 114	33 1	3431/5638
Wormbach	05 8 37 615	33 5*	3448/5670	Wilnsdorf	05 8 39 121	33 1*	3437/5631
Gemeinden nach amtsfreien Gemeinden und Ämtern geordnet							
Amt Bestwig	05 8 37 200			8 40 Landkreis Soest			
Eversberg, Stadt	05 8 37 211	33 5*	3453/5692	Eickelborn	05 8 40 119	54 1*	3445/5724
Gevelinghausen	05 8 37 212	33 5*	3460/5690	Ense	05 8 40 111	54 2*	3428/5708
Heringhausen	05 8 37 213	33 5	3458/5689	Lippetal	05 8 40 112	54 1*	3440/5724
Nuttlar	05 8 37 214	33 5*	3460/5692	Lohe	05 8 40 121	54 2	3446/5722
Ostwig	05 8 37 215	33 5*	3459/5692	Möhnesee	05 8 40 113	33 4*	3439/5707
Ramsbeck	05 8 37 216	33 5*	3458/5686	Sassendorf, Bad	05 8 40 114	54 2	3442/5717
Velmede	05 8 37 217	33 5*	3456/5691	Soest, Stadt	05 8 40 115	54 2	3438/5715
Amt Eslohe	05 8 37 300			Welver	05 8 40 116	54 2*	3428/5720
Cobbenrode (Sauerland)	05 8 37 312	33 5*	3441/5674	Werl, Stadt	05 8 40 117	54 2	3424/5713
Eslohe (Sauerland)	05 8 37 311	33 5*	3442/5680	Wickede (Ruhr)	05 8 40 118	33 7*	3421/5707
Reiste (Sauerland)	05 8 37 313	33 5*	3447/5681				
Wenholthausen (Sauerland)	05 8 37 314	33 5*	3442/5683	9 41 Landkreis Unna			
Amt Fredeburg	05 8 37 400			Bergkamen, Stadt	05 9 41 113	54 2*	3406/5721
Berghausen	05 8 37 411	33 5*	3447/5672	Bönen	05 9 41 115	54 2	3416/5719
Bödefeld, Freiheit	05 8 37 412	33 3	3457/5679	Fröndenberger, Stadt	05 9 41 114	33 7*	3414/5705
Bödefeld, Land	05 8 37 413	33 3	3456/5680	Holzwickede	05 9 41 116	54 2*	3404/5708
Dorlar	05 8 37 414	33 5*	3446/5676	Kamen, Stadt	05 9 41 111	54 2	3407/5718
Fredeburg, Stadt	05 8 37 415	33 5*	3451/5672	Pelkum	05 9 41 117	54 1*	3413/5723
Rarbach	05 8 37 416	33 3	3451/5680	Rhynern	05 9 41 118	54 2	3421/5722
Amt Meschede	05 8 37 500			Uentrop	05 9 41 119	54 1*	3427/5728
Calle	05 8 37 511	33 5*	3445/5688	Unna, Stadt	05 9 41 112	54 2	3409/5712

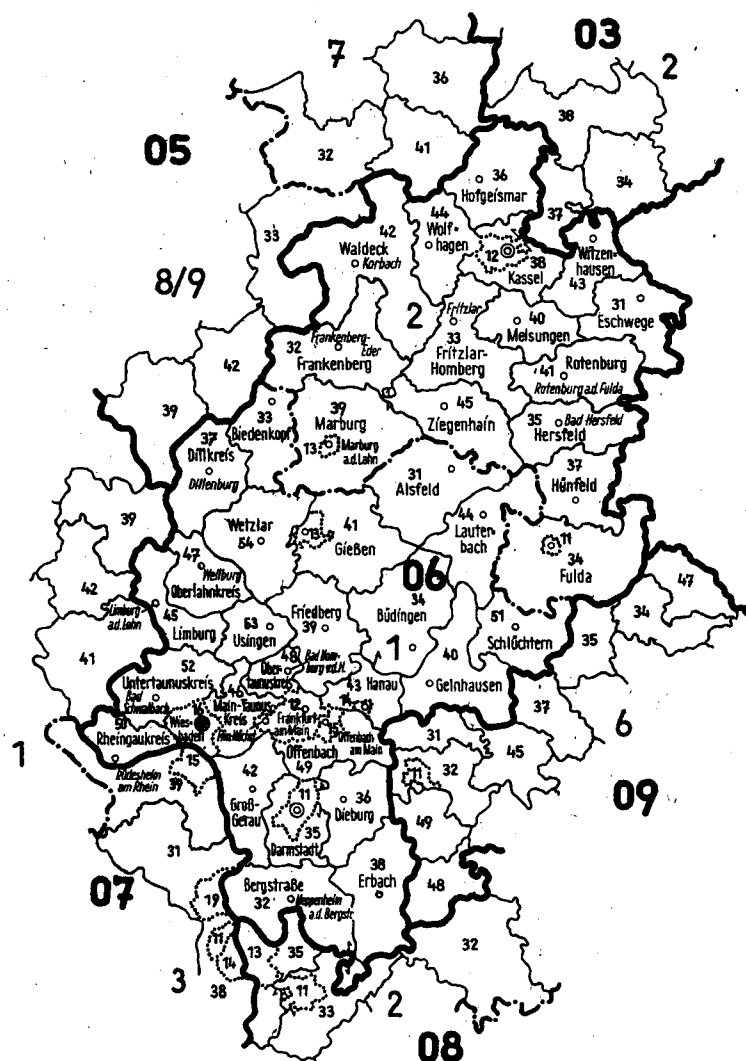
Gemeinde	Statistische Kenn- ziffer	Nummer des Natur- raumes	Koor- dinaten- schlüssel	Gemeinde	Statistische Kenn- ziffer	Nummer des Natur- raumes	Koor- dinaten- schlüssel
8 42 Landkreis Wittgenstein Gemeinden nach dem Alphabet geordnet				Laasphe, Stadt	05 8 42 112	32 0*	3458/5644
Alertshausen	05 8 42 211	33 3	3466/5658	Amt Berleburg	05 8 42 200		
Amtshausen	05 8 42 411	33 3	3450/5648	Alertshausen	05 8 42 211	33 3	3466/5658
Arfeld	05 8 42 212	33 2*	3460/5653	Arfeld	05 8 42 212	33 2*	3460/5653
Aue	05 8 42 213	33 3	3450/5657	Aue	05 8 42 213	33 3	3450/5657
Balde	05 8 42 214	33 3	3454/5650	Balde	05 8 42 214	33 3	3454/5650
Banfe	05 8 42 412	33 3*	3454/5642	Beddelhausen	05 8 42 215	33 2*	3464/5651
Beddelhausen	05 8 42 215	33 2*	3464/5651	Berghausen	05 8 42 216	33 3	3454/5655
Benfe	05 8 42 311	33 3	3454/5642	Birkefehl	05 8 42 217	33 3	3450/5653
Berghausen	05 8 42 216	33 3	3454/5655	Birkelbach	05 8 42 218	33 3	3448/5653
Berleburg, Stadt	05 8 42 111	33 3	3457/5657	Diedenshausen	05 8 42 219	33 3	3465/5660
Bermershausen	05 8 42 413	33 3	3451/5640	Dorlar	05 8 42 221	33 2*	3458/5653
Bernshausen	05 8 42 414	33 3	3453/5646	Elsoff	05 8 42 222	33 2*	3465/5654
Birkefehl	05 8 42 217	33 3	3450/5653	Girkhausen	05 8 42 223	33 3	3462/5664
Birkelbach	05 8 42 218	33 3	3448/5653	Hemshlar	05 8 42 224	33 3	3455/5653
Diedenshausen	05 8 42 219	33 3	3465/5660	Langewiese	05 8 42 225	33 3	3462/5769
Dorlar	05 8 42 221	33 2*	3458/5653	Mollseifen	05 8 42 226	33 3	3465/5669
Elsoff	05 8 42 222	33 2*	3465/5654	Neuastenberg	05 8 42 227	33 3	3464/5670
Erndtebrück	05 8 42 312	33 3	3448/5650	Raumland	05 8 42 228	33 3	3456/5655
Feudingen	05 8 42 415	33 3	3452/5645	Richstein	05 8 42 229	33 3*	3462/5650
Fischelbach	05 8 42 416	33 3	3454/5637	Rinthe	05 8 42 231	33 3	3454/5652
Girkhausen	05 8 42 223	33 3	3462/5664	Sassenhausen	05 8 42 232	33 3	3457/5650
Großenbach	05 8 42 417	33 3	3447/5642	Schüller	05 8 42 233	33 3	3458/5660
Heiligenborn	05 8 42 418	33 3	3448/5639	Schwarzenau	05 8 42 234	33 2*	3462/5654
Hemshlar	05 8 42 224	33 3	3455/5653	Stünzel	05 8 42 235	33 3	3455/5649
Herbertshausen	05 8 42 419	33 3	3454/5643	Weidenhausen	05 8 42 236	33 3	3455/5650
Hesselbach	05 8 42 421	33 3	3455/5639	Wemlighausen	05 8 42 237	33 3	3459/5660
Holzhausen	05 8 42 422	33 3	3454/5647	Wingeshausen	05 8 42 238	33 3	3450/5659
Kunst - Wittgenstein	05 8 42 423	33 3	3457/5643	Womelsdorf	05 8 42 239	33 3	3448/5652
Laasphe, Stadt	05 8 42 112	32 0*	3458/5644	Wunderthausen	05 8 42 241	33 3	3465/5662
Langewiese	05 8 42 225	33 3	3462/5769				
Mollseifen	05 8 42 226	33 3	3465/5669	Amt Erndtebrück	05 8 42 300		
Neuastenberg	05 8 42 227	33 3	3464/5670	Benfe	05 8 42 311	33 3	3454/5642
Niederlaasphe	05 8 42 424	32 0*	3460/5643	Erndtebrück	05 8 42 312	33 3	3448/5650
Oberndorf	05 8 42 425	33 3	3450/5647	Schameder	05 8 42 313	33 3	3450/5651
Puderbach	05 8 42 426	33 3	3460/5646	Zinse	05 8 42 314	33 3	3444/5652
Raumland	05 8 42 228	33 3	3456/5655				
Richstein	05 8 42 229	33 3*	3462/5650	Amt Laasphe	05 8 42 400		
Rinthe	05 8 42 231	33 3	3454/5652	Amtshausen	05 8 42 411	33 3	3450/5648
Rückershausen	05 8 42 427	33 3	3450/5646	Banfe	05 8 42 412	33 3*	3454/5642
Rüppershausen	05 8 42 428	33 3	3451/5647	Bermershausen	05 8 42 413	33 3	3451/5640
Sassenhausen	05 8 42 232	33 3	3457/5650	Bernshausen	05 8 42 414	33 3	3453/5646
Saßmannshausen	05 8 42 429	33 3	3456/5646	Feudingen	05 8 42 415	33 3	3452/5645
Schameder	05 8 42 313	33 3	3450/5651	Fischelbach	05 8 42 416	33 3	3454/5637
Schüller	05 8 42 233	33 3	3458/5660	Großenbach	05 8 42 417	33 3	3447/5642
Schwarzenau	05 8 42 234	33 2*	3462/5654	Heiligenborn	05 8 42 418	33 3	3448/5639
Steinbach	05 8 42 431	33 3	3452/5647	Herbertshausen	05 8 42 419	33 3	3454/5643
Stünzel	05 8 42 235	33 3	3455/5649	Hesselbach	05 8 42 421	33 3	3455/5639
Volkholz	05 8 42 432	33 3*	3449/5643	Holzhausen	05 8 42 422	33 3	3454/5647
Weide	05 8 42 433	33 3	3449/5645	Kunst - Wittgenstein	05 8 42 423	33 3	3457/5643
Weidenhausen	05 8 42 236	33 3	3455/5650	Niederlaasphe	05 8 42 424	32 0*	3460/5643
Wemlighausen	05 8 42 237	33 3	3459/5660	Oberndorf	05 8 42 425	33 3	3450/5647
Wingeshausen	05 8 42 238	33 3	3450/5659	Puderbach	05 8 42 426	33 3	3460/5646
Womelsdorf	05 8 42 239	33 3	3448/5652	Rückershausen	05 8 42 427	33 3	3450/5646
Wunderthausen	05 8 42 241	33 3	3465/5662	Rüppershausen	05 8 42 428	33 3	3451/5647
Zinse	05 8 42 314	33 3	3444/5652	Saßmannshausen	05 8 42 429	33 3	3456/5646
Gemeinden nach amtsfreien Gemeinden und Ämtern geordnet				Steinbach	05 8 42 431	33 3	3452/5647
Amtsfreie Gemeinden				Volkholz	05 8 42 432	33 3*	3449/5643
Berleburg, Stadt	05 8 42 111	33 3	3457/5657	Weide	05 8 42 433	33 3	3449/5645

VERWALTUNGSGRENZENKARTE FÜR DAS LAND HESSEN (06)

Stand: 1.1.1970

Die Regierungsbezirke in Hessen

- 1 Regierungsbezirk Darmstadt
- 2 " " Kassel



Kennziffer



Deutschland, Stand 31.12.1937

06



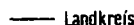
Land

2



Regierungsbezirk

31



Landkreis

11



Kreisfreie Stadt



Landeshauptstadt



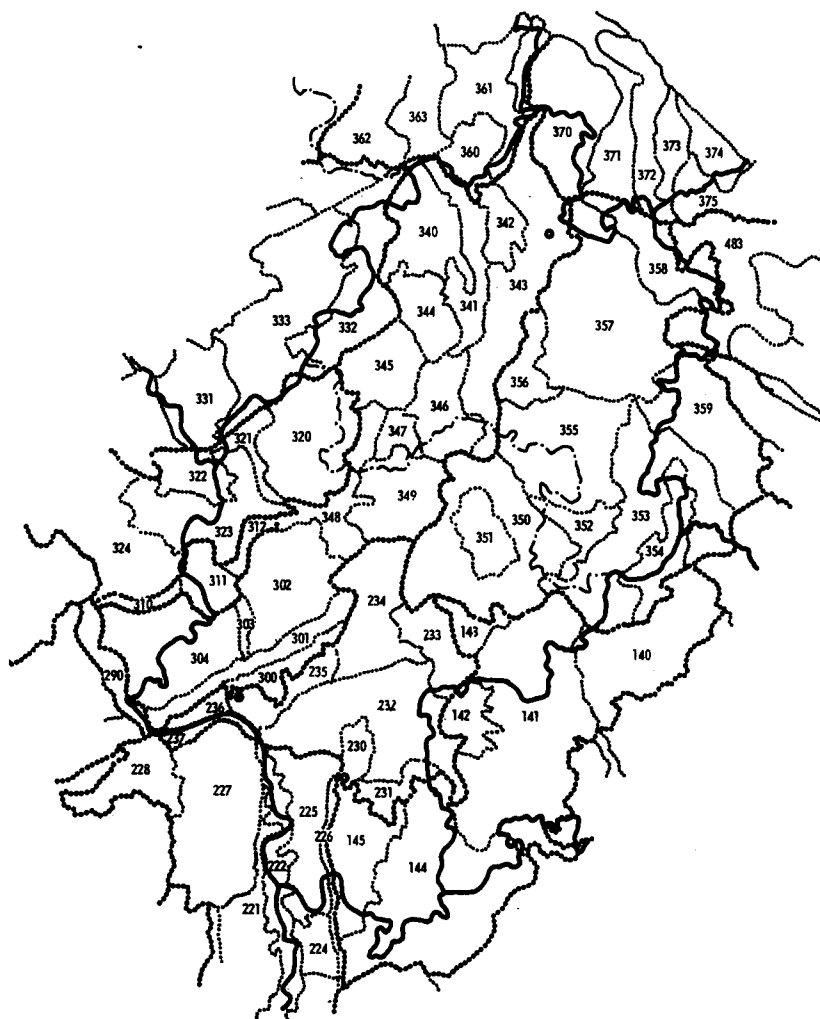
Sitz der Regierung



Sitz der Kreisverwaltung

NATURRÄUMLICHE GLIEDERUNG FÜR DAS LAND HESSEN

Stand: 1.1.1970



— Deutschland, Stand 31.12.1937
 — Land
 — Regierungsbezirk
 - - - - - Gruppe der naturräumlichen Haupteinheit
 - - - - - Naturräumliche Haupteinheit

• Landeshauptstadt
 • Sitz der Regierung

Gemeinde	Statistische Kennziffer	Nummer des Naturraumes	Koordinaten-schlüssel	Gemeinde	Statistische Kennziffer	Nummer des Naturraumes	Koordinaten-schlüssel
----------	-------------------------	------------------------	-----------------------	----------	-------------------------	------------------------	-----------------------

06 Hessen

1 Reg.-Bez. Darmstadt

11 Kreisfreie Stadt Darmstadt

Darmstadt, Stadt 06 1 11 000 22 5* 3475/5526

12 Kreisfreie Stadt Frankfurt am Main

Frankfurt am Main, Stadt. 06 1 12 000 23 2* 3477/5553

13 Kreisfreie Stadt Gießen

Gießen, Universitätsstadt 06 1 13 000 34 8* 3477/5605

14 Kreisfreie Stadt Hanau

Hanau, Stadt 06 1 14 000 23 2 3494/5555

15 Kreisfreie Stadt Offenbach am Main

Offenbach am Main, Stadt 06 1 15 000 23 2 3483/5552

16 Kreisfreie Stadt Wiesbaden

Wiesbaden, Landeshauptstadt 06 1 16 000 23 5* 3445/5550

31 Landkreis Alsfeld

Alsfeld, Stadt 06 1 31 001 34 3* 3519/5624
 Altenburg 06 1 31 002 34 3* 3519/5622
 Altenhain 06 1 31 003 35 1* 3507/5603
 Angenrod 06 1 31 004 34 3* 3514/5625
 Appenrod 06 1 31 005 34 6 3503/5623
 Arnshain 06 1 31 006 34 6 3511/5630
 Arzenhain 06 1 31 007 34 9 3498/5611
 Bernsburg 06 1 31 008 34 6 3512/5632
 Bernsfeld 06 1 31 009 34 9 3499/5614
 Bieben 06 1 31 010 35 5 3531/5624
 Billertshausen 06 1 31 011 34 3* 3514/5623
 Bleidenrod 06 1 31 012 34 9 3501/5617
 Bobenhausen II 06 1 31 013 35 0* 3509/5604
 Brauerschwend 06 1 31 014 35 0 3522/5617
 Büßfeld 06 1 31 015 34 9 3500/5618
 Burg - Gemünden 06 1 31 016 34 9* 3502/5616
 Dannenrod 06 1 31 017 34 6 3501/5625
 Deckenbach 06 1 31 018 34 9 3496/5619
 Ehringshausen 06 1 31 019 35 0 3508/5619
 Eifa 06 1 31 020 35 5 3524/5623
 Elbenrod 06 1 31 021 35 5 3523/5627
 Elpenrod 06 1 31 022 34 9* 3506/5614
 Erbenhausen 06 1 31 023 34 6* 3504/5624
 Ermenrod 06 1 31 024 35 0 3509/5613
 Eudorf 06 1 31 025 34 3* 3520/5625
 Eulersdorf 06 1 31 026 35 5 3532/5622
 Fischbach 06 1 31 027 34 6 3515/5631
 Flensungen 06 1 31 028 34 9 3501/5608
 Gleimshain 06 1 31 029 34 6 3508/5632
 Gontershausen 06 1 31 030 34 7 3497/5622
 Grebenau, Stadt 06 1 31 031 35 5 3533/5623

Groß-Eichen 06 1 31 032 34 9 3505/5606
 Groß-Felda 06 1 31 033 35 0 3512/5612
 Haarhausen 06 1 31 034 34 7* 3496/5622
 Hainbach 06 1 31 035 34 9* 3507/5614
 Heidelberg 06 1 31 036 34 3* 3518/5630
 Heimertshausen 06 1 31 037 34 6* 3511/5622
 Helpershain 06 1 31 038 35 1* 3516/5607
 Hergersdorf 06 1 31 039 35 0 3522/5616
 Höckersdorf 06 1 31 040 35 0 3507/5606
 Höingen 06 1 31 041 34 9 3494/5620
 Homberg (Kreis Alsfeld),
 Stadt 06 1 31 042 34 6* 3500/5621
 Hopfgarten 06 1 31 043 35 0* 3520/5618
 Ilsdorf 06 1 31 044 34 9 3503/5608
 Kestrich 06 1 31 045 35 0 3513/5612
 Kirtorf, Stadt 06 1 31 046 34 6 3507/5625
 Köddingen 06 1 31 047 35 0* 3514/5609
 Lehnheim 06 1 31 048 34 9 3499/5608
 Lehrbach 06 1 31 049 34 6 3504/5526
 Leusel 06 1 31 050 34 3* 3516/5624
 Liederbach 06 1 31 051 34 3* 3517/5620
 Maulbach 06 1 31 052 34 6* 3504/5621
 Merlau 06 1 31 053 34 9 3502/5610
 Münch-Leusel 06 1 31 054 34 3 3519/5627
 Nieder-Breidenbach 06 1 31 055 35 0 3515/5617
 Nieder-Gemünden 06 1 31 056 34 9* 3504/5617
 Nieder-Ofleiden 06 1 31 057 34 7* 3498/5624
 Nieder-Ohmen 06 1 31 058 34 9* 3502/5612
 Ober-Breidenbach 06 1 31 059 35 0 3516/5615
 Ober-Gleen 06 1 31 060 34 6* 3509/5624
 Ober-Ofleiden 06 1 31 061 34 7* 3498/5622
 Ober-Ohmen 06 1 31 062 35 0* 3508/5608
 Ober-Seibertenrod 06 1 31 063 35 0* 3511/5606
 Ober-Sorg 06 1 31 064 35 0 3520/5616
 Ohmes 06 1 31 065 34 6 3512/5625
 Otterbach 06 1 31 066 35 0* 3506/5617
 Rainrod 06 1 31 067 35 0* 3523/5620
 Reibertenrod 06 1 31 068 34 3* 3517/5625
 Reimenrod 06 1 31 069 35 5 3530/5623
 Renzendorf 06 1 31 070 35 0 3521/5618
 Romrod, Stadt 06 1 31 071 35 0* 3515/5619
 Rülfenrod 06 1 31 072 35 0* 3506/5618
 Ruhlkirchen 06 1 31 073 34 6 3512/5628
 Ruppertenrod 06 1 31 074 35 0* 3506/5609
 Schadenbach 06 1 31 075 34 9 3498/5617
 Schwabenrod 06 1 31 076 34 3* 3518/5627
 Schwarz 06 1 31 077 35 5 3529/5620
 Seibelsdorf 06 1 31 078 34 6 3514/5627
 Seilnrod 06 1 31 079 35 0 3506/5605
 Storndorf 06 1 31 080 35 0 3518/5613
 Strebendorf 06 1 31 081 35 0 3517/5616
 Stumpertenrod 06 1 31 082 35 0* 3512/5609
 Udenhausen 06 1 31 083 35 5 3531/5619
 Unter-Seibertenrod 06 1 31 084 35 0* 3510/5607
 Unter-Sorg 06 1 31 085 35 0 3521/5617
 Vadenrod 06 1 31 086 35 0 3519/5614
 Vockenrod 06 1 31 087 34 3* 3516/5626
 Wahlen 06 1 31 088 34 6 3508/5630
 Wallersdorf 06 1 31 089 35 5 3534/5624

06 Hessen

1 Reg.-Bez. Darmstadt

31 - 33

Gemeinde	Statistische Kennziffer	Nummer des Naturraumes	Koordinatenschlüssel	Gemeinde	Statistische Kennziffer	Nummer des Naturraumes	Koordinatenschlüssel
Wettersaasen	06 1 31 090	34 9*	3504/5610	Lindenfels, Stadt	06 1 32 052	14 5	3484/5505
Windhausen	06 1 31 091	35 0	3514/5613	Linnenbach	06 1 32 053	14 5	3482/5502
Wohnfeld	06 1 31 092	35 0*	3508/5604	Litzelbach	06 1 32 054	14 5*	3488/5498
Zeilbach	06 1 31 093	35 0	3510/5611	Löhrbach	06 1 32 055	14 5	3482/5490
Zell	06 1 31 094	34 3*	3513/5621	Lörzenbach	06 1 32 056	14 5	3482/5500
32 Landkreis Bergstraße				Lorsch, Stadt	06 1 32 057	22 5	3469/5501
Affolterbach	06 1 32 001	14 4	3489/5495	Mackenheim	06 1 32 058	14 5	3484/5491
Aschbach	06 1 32 002	14 4	3489/5493	Mittelechtern	06 1 32 059	14 5	3481/5500
Beedenkirchen	06 1 32 003	14 5	3479/5510	Mittershausen	06 1 32 060	14 5	3479/5502
Bensheim, Stadt	06 1 32 004	22 6*	3472/5504	Mörlenbach	06 1 32 061	14 5	3481/5495
Biblis	06 1 32 005	22 5*	3460/5505	Neckarhausen	06 1 32 062	14 4	3491/5476
Birkenau	06 1 32 006	14 5	3478/5491	Neckarsteinach, Stadt	06 1 32 063	14 4	3487/5474
Bobstadt	06 1 32 007	22 2	3460/5502	Nieder-Liebersbach	06 1 32 064	14 5	3478/5494
Bonsweiher	06 1 32 008	14 5	3479/5497	Nordheim	06 1 32 065	22 2	3456/5505
Brombach	06 1 32 009	14 5	3487/5502	Ober-Abtsteinach	06 1 32 066	14 5	3484/5489
Büstadt, Stadt	06 1 32 010	22 2	3460/5500	Ober-Laudenbach	06 1 32 067	14 5	3476/5497
Darsberg	06 1 32 011	14 4	3489/5475	Ober-Liebersbach	06 1 32 068	14 5	3479/5496
Einhausen	06 1 32 012	22 5*	3467/5503	Ober-Mumbach	06 1 32 069	14 5	3482/5493
Ellenbach	06 1 32 013	14 5	3483/5503	Ober-Schönmattenweg	06 1 32 070	14 4	3490/5489
Elmshausen	06 1 32 014	14 5	3476/5507	Raidelbach	06 1 32 071	14 5	3480/5507
Erbach	06 1 32 015	14 5	3476/5500	Reichenbach	06 1 32 072	14 5	3478/5508
Erlenbach	06 1 32 016	14 5	3481/5503	Reisen	06 1 32 073	14 5	3480/5493
Eulsbach	06 1 32 017	14 5	3483/5504	Riedrode	06 1 32 074	22 5*	3463/5501
Fahrenbach	06 1 32 018	14 5	3483/5499	Rimbach	06 1 32 075	14 5	3482/5498
Fehlheim	06 1 32 019	22 5	3469/5507	Rodau	06 1 32 076	22 5	3469/5509
Fürth	06 1 32 020	14 5	3484/5501	Rosengarten	06 1 32 077	22 2	3456/5500
Gadern	06 1 32 021	14 5	3486/5494	Schannenbach	06 1 32 078	14 5	3480/5505
Gadernheim	06 1 32 022	14 5	3481/5508	Scharbach	06 1 32 079	14 5*	3488/5497
Glattbach	06 1 32 023	14 5	3482/5506	Schlierbach	06 1 32 080	14 5	3483/5505
Gorxheim	06 1 32 024	14 5	3479/5489	Schwanheim	06 1 32 081	22 5	3469/5506
Gras-Ellenbach	06 1 32 025	14 4	3490/5499	Seidenbach	06 1 32 082	14 5	3480/5504
Grein	06 1 32 026	14 4	3488/5478	Seidenbuch	06 1 32 083	14 5	3481/5505
Gronau	06 1 32 027	14 5	3476/5505	Siedelsbrunn	06 1 32 084	14 5*	3486/5491
Groß-Rohrheim	06 1 32 028	22 2*	3462/5508	Sonderbach	06 1 32 085	14 5	3477/5500
Hambach	06 1 32 029	14 5	3474/5502	Staffel	06 1 32 086	14 5	3477/5511
Hammelbach	06 1 32 030	14 5*	3487/5500	Steinbach	06 1 32 087	14 5	3485/5500
Hartenrod	06 1 32 031	14 4	3488/5494	Trösel	06 1 32 088	14 5	3482/5487
Heppenheim a.d. Bergstr., Stadt	06 1 32 032	22 6*	3474/5500	Unter-Abtsteinach	06 1 32 089	14 5*	3484/5488
Hirschhorn (Neckar), Stadt	06 1 32 033	14 4	3492/5479	Unter-Flockenbach	06 1 32 090	14 5	3480/5488
Hochstädten	06 1 32 034	14 5	3475/5508	Unter-Schönmattenweg	06 1 32 091	14 4	3490/5487
Hofheim	06 1 32 035	22 2	3457/5502	Viernheim, Stadt	06 1 32 092	22 5	3469/5429
Hornbach	06 1 32 036	14 5	3480/5492	Vöckelsbach	06 1 32 093	14 5	3483/5492
Igelsbach	06 1 32 037	14 5	3480/5502	Wahlen	06 1 32 094	14 4	3489/5497
Kallstadt	06 1 32 038	14 5	3481/5490	Wald-Erlenbach	06 1 32 095	14 5	3480/5500
Kirschhausen	06 1 32 039	14 5	3477/5501	Wald-Michelbach	06 1 32 096	14 5*	3487/5492
Knoden	06 1 32 040	14 5	3479/5506	Wattenheim	06 1 32 097	22 2	3457/5506
Kocherbach	06 1 32 041	14 4*	3488/5495	Weiher	06 1 32 098	14 5	3483/5494
Kolmbach	06 1 32 042	14 5	3482/5507	Weschnitz	06 1 32 099	14 5*	3488/5502
Kreidach	06 1 32 043	14 5	3485/5491	Winkel	06 1 32 100	14 5	3482/5505
Kröckelbach	06 1 32 044	14 5	3485/5502	Winterkasten	06 1 32 101	14 5	3484/5507
Krumbach	06 1 32 045	14 5	3485/5503	Zotzenbach	06 1 32 102	14 5	3483/5495
Lampertheim, Stadt	06 1 32 046	22 5*	3461/5495	Zwingenberg, Stadt	06 1 32 103	22 6*	3472/5509
Langenthal	06 1 32 047	14 4	3488/5481	33 Landkreis Biedenkopf			
Langwaden	06 1 32 048	22 5	3467/5508	Achenbach	06 1 33 001	32 0	3457/5636
Laudenau	06 1 32 049	14 5	3485/5508	Allendorf am Hohenfels	06 1 33 002	32 0	3470/5634
Lauten-Weschnitz	06 1 32 050	14 5	3481/5501	Bellnhausen	06 1 33 003	32 0	3470/5629
Lautern	06 1 32 051	14 5	3480/5509	Biedenkopf, Stadt	06 1 33 004	32 0*	3466/5642
				Bischoffen	06 1 33 005	32 0	3461/5619
				Bottenhotm	06 1 33 006	32 0	3463/5628

Gemeinde	Statistische Kennziffer	Nummer des Naturraumes	Koordinatenschlüssel	Gemeinde	Statistische Kennziffer	Nummer des Naturraumes	Koordinatenschlüssel
Breidenbach	06 1 33 007	32 0	3461/5639	34 Landkreis Büdingen			
Breidenstein, Stadt	06 1 33 008	32 0	3462/5642	Altenstadt	06 1 34 001	23 3	3496/5572
Buchenau (Lahn)	06 1 33 009	32 0	3471/5637	Altwiedermus	06 1 34 002	23 3	3503/5566
Damshausen	06 1 33 010	32 0	3472/5633	Aulendiebach	06 1 34 003	23 3*	3504/5575
Dautphe	06 1 33 011	32 0	3467/5636	Bellmuth	06 1 34 004	35 0	3501/5580
Dernbach	06 1 33 012	32 0	3465/5627	Bergheim	06 1 34 005	14 3*	3506/5579
Dexbach	06 1 33 013	32 0*	3471/5644	Berstadt	06 1 34 006	23 4*	3490/5588
Diedenshausen	06 1 33 014	32 0	3472/5632	Berzenrod	06 1 34 007	35 1	3508/5597
Eckelshausen	06 1 33 015	32 0	3468/5639	Bindsachsen	06 1 34 008	35 0*	3511/5579
Elmshausen	06 1 33 016	32 0	3472/5636	Bingenheim	06 1 34 009	23 4*	3492/5581
Endbach	06 1 33 017	32 0	3464/5624	Bisses	06 1 34 010	35 0*	3493/5584
Engelbach	06 1 33 018	32 0	3472/5643	Bleichenbach	06 1 34 011	23 3*	3503/5577
Erdhausen	06 1 33 019	32 0	3469/5624	Blofeld	06 1 34 012	35 0*	3494/5581
Frechenhausen	06 1 33 020	32 0	3460/5630	Bobenhausen I	06 1 34 013	35 0	3502/5581
Friebertshausen	06 1 33 021	32 0	3474/5626	Böb-Gesäß	06 1 34 014	35 0	3518/5582
Friedensdorf	06 1 33 022	32 0	3469/5635	Borsdorf	06 1 34 015	35 0	3498/5588
Frohnhausen b. Gladenbach	06 1 33 023	32 0	3473/5627	Breungeshain	06 1 34 016	35 1	3514/5597
Gladenbach, Stadt	06 1 33 024	32 0	3470/5626	Büches	06 1 34 017	23 3	3504/5573
Gönnern	06 1 33 025	32 0	3461/5632	Büdingen, Stadt	06 1 34 018	14 3*	3508/5572
Günterod	06 1 33 026	32 0	3462/5623	Burgbracht	06 1 34 019	35 0	3518/5580
Hartenrod	06 1 33 027	32 0	3462/5624	Burkhards	06 1 34 020	35 1*	3512/5591
Herzhausen	06 1 33 028	32 0	3468/5632	Busenborn	06 1 34 021	35 1	3513/5596
Holzhausen am Hünstein	06 1 33 029	32 0	3466/5631	Calbach	06 1 34 022	23 3	3503/5570
Hommertshausen	06 1 33 030	32 0	3465/5634	Dauernheim	06 1 34 023	35 0	3496/5580
Hülshof	06 1 33 031	32 0	3463/5627	Diebach am Haag	06 1 34 024	23 3	3505/5568
Katzenbach	06 1 33 032	32 0	3470/5640	Dudenrod	06 1 34 026	14 3	3507/5576
Kehlnbach	06 1 33 033	32 0	3469/5626	Düdelshcim	06 1 34 025	23 3	3502/5573
Kleingladenbach	06 1 33 034	32 0	3460/5638	Echzell	06 1 34 027	23 4*	3492/5584
Kombach	06 1 33 035	32 0	3469/5638	Eckartsborn	06 1 34 028	35 0*	3504/5581
Lixfeld	06 1 33 036	32 0	3458/5630	Eckartshausen	06 1 34 029	23 3	3501/5568
Mornshausen a.D.	06 1 33 037	32 0	3467/5634	Effolderbach	06 1 34 030	23 3*	3500/5578
Mornshausen a.S.	06 1 33 038	32 0	3471/5624	Eichelsachsen	06 1 34 031	35 0	3509/5591
Niederdieten	06 1 33 039	32 0	3460/5637	Eichelsdorf	06 1 34 032	35 0	3504/5590
Niedereisenhausen	06 1 33 040	32 0	3463/5634	Einartshausen	06 1 34 033	35 0	3504/5596
Niederhörden	06 1 33 041	32 0	3460/5634	Eschenrod	06 1 34 034	35 0*	3511/5593
Niederweidbach	06 1 33 042	32 0	3463/5618	Fauerbach b. Nidda	06 1 34 035	35 0	3504/5585
Oberdieten	06 1 33 043	32 0	3459/5636	Gedern, Stadt	06 1 34 036	35 0*	3514/5587
Obereisenhausen	06 1 33 044	32 0	3463/5633	Geiß-Nidda	06 1 34 037	35 0	3497/5585
Oberhörden	06 1 33 045	32 0	3459/5633	Gelnhaar	06 1 34 038	35 0	3510/5580
Oberweidbach	06 1 33 046	32 0	3465/5621	Gettenau	06 1 34 039	23 4	3492/5583
Quotshausen	06 1 33 047	32 0	3462/5635	Glashütten	06 1 34 040	35 0	3509/5587
Rachelshausen	06 1 33 048	32 0	3466/5628	Glauberg	06 1 34 041	23 3*	3500/5575
Römershausen	06 1 33 049	32 0	3467/5626	Görzen	06 1 34 042	35 1	3510/5598
Roßbach	06 1 33 050	32 0	3465/5619	Grund - Schwalheim	06 1 34 043	23 4*	3493/5586
Roth	06 1 33 051	32 0*	3455/5634	Hainchen	06 1 34 044	23 3	3499/5570
Rüchenbach	06 1 33 052	32 0	3473/5626	Hain-Gründau	06 1 34 045	23 3*	3510/5567
Runzhausen	06 1 33 053	32 0	3468/5628	Harb	06 1 34 046	35 0	3499/5587
Schlierbach	06 1 33 054	32 0	3462/5625	Heegheim	06 1 34 047	23 3	3498/5574
Silberg	06 1 33 055	32 0	3464/5635	Heuchelheim	06 1 34 048	23 4	3490/5581
Simmersbach	06 1 33 056	32 1*	3456/5632	Himbach	06 1 34 049	23 3	3500/5569
Sinkershausen	06 1 33 057	32 0	3471/5629	Hirzenhain	06 1 34 050	35 0	3509/5584
Steinperff	06 1 33 058	32 0	3463/5631	Hitzkirchen	06 1 34 051	35 0	3518/5579
Wallau (Lahn)	06 1 33 059	32 0*	3463/5644	Höchst a.d. Nidder	06 1 34 052	23 3	3495/5570
Weidenhausen	06 1 33 060	32 0	3467/5624	Illnhausen	06 1 34 053	35 0	3519/5584
Weifenbach	06 1 33 061	33 2	3465/5645	Kaulstoß	06 1 34 054	35 1	3516/5592
Wiesenbach	06 1 33 062	32 0*	3459/5640	Kefenrod	06 1 34 055	35 0	3515/5579
Wilsbach	06 1 33 063	32 0	3467/5618	Kohden	06 1 34 056	35 0	3501/5587
Wolfgruben	06 1 33 064	32 0	3467/5637	Langen - Bergheim	06 1 34 057	23 3*	3499/5566
Wolzhausen	06 1 33 065	32 0	3463/5637	Leidhecken	06 1 34 058	23 4*	3492/5579
Wommelshausen	06 1 33 066	32 0	3464/5625	Lindheim	06 1 34 059	23 3	3498/5572
				Lißberg, Stadt	06 1 34 060	35 0*	3506/5582

06 Hessen

1 Reg.-Bez. Darmstadt

34 - 36

Gemeinde	Statistische Kennziffer	Nummer des Naturraumes	Koordinaten-schlüssel	Gemeinde	Statistische Kennziffer	Nummer des Naturraumes	Koordinaten-schlüssel
Lorbach	06 1 34 061	23 3	3506/5571	Hahn	06 1 35 016	22 5	3468/5517
Merkenfritz	06 1 34 062	35 0	3511/5585	Herchenrode	06 1 35 017	14 5	3481/5513
Michelau	06 1 34 063	35 0*	3512/5577	Hoxhohl	06 1 35 018	14 5	3480/5512
Michelbach	06 1 34 064	35 1	3511/5596	Jugenheim a.d. Berg- straße	06 1 35 019	22 6*	3474/5513
Michelnau	06 1 34 065	35 0	3503/5587	Klein-Bieberau	06 1 35 020	14 5	3483/5513
Mittel-Gründau	06 1 34 066	23 3	3507/5566	Lürzelbach	06 1 35 021	14 5	3483/5511
Mittel-Seemen	06 1 34 067	35 0*	3517/5585	Malchen	06 1 35 022	22 6	3475/5516
Nidda, Stadt	06 1 34 068	35 0	3500/5586	Messel	06 1 35 023	23 0	3481/5533
Nieder-Mockstadt	06 1 34 069	35 0	3496/5577	Neunkirchen	06 1 35 024	14 5	3483/5510
Nieder-Seemen	06 1 34 070	35 0*	3517/5583	Neutsch	06 1 35 025	14 5	3479/5515
Oberau	06 1 34 071	23 3	3496/5571	Nieder-Beerbach	06 1 35 026	14 5	3477/5516
Ober-Lais	06 1 34 072	35 0	3507/5587	Nieder-Modau	06 1 35 027	14 5	3481/5518
Ober-Mockstadt	06 1 34 073	35 0	3497/5578	Nieder-Ramstadt	06 1 35 028	14 5	3478/5520
Ober-Schmitten	06 1 34 074	35 0	3502/5589	Ober-Beerbach	06 1 35 029	14 5	3477/5514
Ober-Seemen	06 1 34 075	35 1	3517/5587	Ober-Modau	06 1 35 030	14 5	3481/5516
Ober-Widdersheim	06 1 34 076	35 0	3495/5588	Ober-Ramstadt, Stadt	06 1 35 031	23 1*	3481/5521
Orleshausen	06 1 34 077	23 3	3504/5572	Pfungstadt, Stadt	06 1 35 032	22 5	3471/5518
Ortenberg, Stadt	06 1 34 078	14 3	3504/5580	Rohrbach	06 1 35 033	14 5	3483/5517
Rainrod	06 1 34 079	35 0	3506/5592	Roßdorf	06 1 35 034	23 1*	3482/5524
Ranstadt	06 1 34 080	35 0	3499/5580	Schneppenhausen	06 1 35 035	22 5	3469/5532
Rinderbügen	06 1 34 081	35 0*	3513/5575	Seeheim	06 1 35 036	22 6*	3475/5514
Rodenbach	06 1 34 082	23 3*	3476/5574	Traisa	06 1 35 037	14 5	3478/5522
Rohrbach	06 1 34 083	23 3	3503/5575	Waschenbach	06 1 35 038	14 5	3479/5518
Rommelhausen	06 1 34 084	23 3	3498/5569	Weiterstadt	06 1 35 039	22 5	3470/5529
Rudingshain	06 1 34 085	35 1	3512/5598	Wembach	06 1 35 040	14 5	3484/5518
Salzhausen, Bad	06 1 34 086	35 0	3498/5586	Wixhausen	06 1 35 041	22 5*	3474/5532
Schotten, Stadt	06 1 34 087	35 1*	3508/5596				
Schwickartshausen	06 1 34 088	35 0	3505/5584				
Selters	06 1 34 089	23 3*	3502/5578				
Sichenhausen	06 1 34 090	35 1	3517/5593				
Steinberg	06 1 34 091	35 0	3510/5586				
Stockheim	06 1 34 092	23 3*	3501/5576				
Stornfels	06 1 34 093	35 0	3502/5594				
Ulfa	06 1 34 094	35 0	3500/5591				
Unter-Schmitten	06 1 34 095	35 0	3501/5588				
Unter-Widdersheim	06 1 34 096	35 0*	3494/5588				
Usenborn	06 1 34 097	35 0	3508/5580				
Vonhausen	06 1 34 098	23 3	3507/5569				
Wallernhausen	06 1 34 099	35 0	3501/5584				
Wenings, Stadt	06 1 34 100	35 0	3514/5583				
Wingershausen	06 1 34 101	35 0	3509/5592				
Wippenbach	06 1 34 102	14 3	3502/5580				
Wolf	06 1 34 103	23 3*	3506/5575				

35 Landkreis Darmstadt

36 Landkreis Dieburg

Gemeinde	Statistische Kenn- ziffer	Nummer des Natur- raumes	Koor- dinaten- schlüssel	Gemeinde	Statistische Kenn- ziffer	Nummer des Natur- raumes	Koor- dinaten- schlüssel
Nonrod	06 1 36 032	14 5	3487/5513	Medenbach	06 1 37 039	32 3	3445/5618
Ober - Klingen	06 1 36 033	23 1*	3492/5518	Merkenbach	06 1 37 040	32 3*	3450/5613
Ober - Nauses	06 1 36 034	14 4*	3496/5518	Münchhausen	06 1 37 041	32 3*	3442/5609
Ober - Roden	06 1 36 035	23 2*	3487/5537	Nanzenbach	06 1 37 042	32 0	3453/5626
Radheim	06 1 36 036	23 1*	3501/5527	Nenderoth	06 1 37 043	32 3*	3443/5605
Raibach	06 1 36 037	23 1*	3497/5526	Niederroßbach	06 1 37 044	32 1*	3445/5628
Reinheim, Stadt	06 1 36 038	23 1*	3488/5521	Niederscheld	06 1 37 045	32 1*	3451/5620
Richen	06 1 36 039	23 2*	3494/5527	Obernorf	06 1 37 046	32 0	3458/5624
Rodau	06 1 36 040	14 5	3485/5516	Oberroßbach	06 1 37 047	32 1*	3446/5629
Schaaflheim	06 1 36 041	23 2*	3500/5531	Oberscheld	06 1 37 048	32 0	3453/5622
Schlierbach	06 1 36 042	23 1	3498/5530	Odersberg	06 1 37 049	32 2	3443/5606
Semd	06 1 36 043	23 2*	3491/5526	Offdilln	06 1 37 050	33 3	3445/5632
Sickenhofen	06 1 36 044	23 2	3494/5534	Offenbach	06 1 37 051	32 0	3458/5618
Spachbrücken	06 1 36 045	23 1	3487/5522	Rabenscheid	06 1 37 052	32 2*	3439/5616
Steinau	06 1 36 046	14 5	3485/5511	Rittershausen	06 1 37 053	33 3	3449/5634
Ueberau	06 1 36 047	23 1	3489/5520	Rodenbach	06 1 37 054	32 1*	3444/5626
Urberach	06 1 36 048	23 0	3485/5536	Rodenberg	06 1 37 055	32 3	3444/5609
Wersau	06 1 36 049	23 1*	3490/5515	Rodenroth	06 1 37 056	32 2*	3446/5606
Wiebelsbach	06 1 36 050	23 1*	3496/5520	Roth	06 1 37 057	32 3*	3445/5613
Zeilhard	06 1 36 051	23 1	3484/5522	Schönbach	06 1 37 058	32 3	3445/5614
37 Dillkreis				Sechshelden	06 1 37 059	32 1	3447/5623
Allendorf	06 1 37 001	32 1*	3442/5624	Seilhofen	06 1 37 060	32 3	3443/5610
Amdorf	06 1 37 002	32 3	3447/5616	Sinn	06 1 37 061	32 1*	3452/5612
Arborn	06 1 37 003	32 3*	3441/5605	Steinbach	06 1 37 062	32 1*	3442/5627
Ballersbach	06 1 37 004	32 0	3455/5616	Steinbrücken	06 1 37 063	32 1	3453/5633
Beilstein	06 1 37 005	32 3	3446/5608	Tringenstein	06 1 37 064	32 0	3458/5625
Bicken	06 1 37 006	32 0	3456/5617	Uckersdorf	06 1 37 065	32 3	3447/5618
Breitscheid	06 1 37 007	32 3*	3442/5616	Uebernthal	06 1 37 066	32 0	3459/5620
Burg	06 1 37 008	32 1*	3450/5618	Waldaubach	06 1 37 067	32 2	3438/5613
Dillbrecht	06 1 37 009	33 3	3443/5630	Wallenfels	06 1 37 068	32 0	3460/5627
Dillenburger, Stadt	06 1 37 010	32 1*	3449/5622	Weidelbach	06 1 37 069	32 1*	3448/5631
Donsbach	06 1 37 011	32 3	3446/5621	Wissenbach	06 1 37 070	32 1*	3452/5628
Driedorf	06 1 37 012	32 3*	3442/5611	38 Landkreis Erbach			
Eibach	06 1 37 013	32 0	3452/5623	Affhöllerbach	06 1 38 001	14 5	3492/5512
Eibelshausen	06 1 37 014	32 1*	3453/5630	Airlenbach	06 1 38 002	14 4	3494/5494
Eiershausen	06 1 37 015	32 1*	3455/5629	Annelsbach	06 1 38 003	14 5*	3497/5515
Eisemroth	06 1 37 016	32 0	3458/5622	Beerfelden, Stadt	06 1 38 004	14 4	3498/5492
Erdbach	06 1 37 017	32 3	3444/5617	Birkert	06 1 38 005	14 4*	3496/5512
Ewersbach	06 1 37 018	32 1*	3450/5632	Bockenrod	06 1 38 006	14 5	3490/5507
Fellerdilln	06 1 37 019	32 1*	3443/5629	Böllstein	06 1 38 007	14 5	3494/5511
Flammersbach	06 1 37 020	32 1*	3441/5621	Breitenbrunn	06 1 38 008	14 4	3505/5514
Fleisbach	06 1 37 021	32 1*	3451/5612	Bullau	06 1 38 009	14 4	3503/5497
Frohnhausen	06 1 37 022	32 1*	3450/5626	Dorf - Erbach	06 1 38 010	14 4	3500/5502
Guntersdorf	06 1 37 023	32 3	3446/5612	Dusenbach	06 1 38 011	14 4	3500/5518
Gusternhain	06 1 37 024	32 3*	3441/5614	Eberbach	06 1 38 012	14 5	3487/5509
Haiger, Stadt	06 1 37 025	32 1	3444/5623	Ebersberg	06 1 38 013	14 4	3500/5497
Haigerseelbach	06 1 37 026	32 1*	3441/5625	Elsbach	06 1 38 014	14 4	3497/5501
Heiligenborn	06 1 37 027	32 3*	3444/5611	Erbach, Stadt	06 1 38 015	14 4	3499/5502
Heisterberg	06 1 37 028	32 2	3439/5613	Erlenbach	06 1 38 016	14 4	3501/5500
Herborn, Stadt	06 1 37 029	32 1*	3450/5616	Ernsbach - Erbach	06 1 38 017	14 4	3504/5502
Herbornseelbach	06 1 37 030	32 1*	3453/5618	Erzbach	06 1 38 018	14 5	3490/5504
Hirschberg	06 1 37 031	32 3	3448/5612	Etzean	06 1 38 019	14 4	3497/5494
Hirzenhain	06 1 37 032	32 0	3456/5629	Falken - Gesäß	06 1 38 020	14 4	3500/5511
Hörsbach	06 1 37 033	32 3	3448/5614	Falken - Gesäß	06 1 38 021	14 4	3495/5491
Hohenroth	06 1 37 034	32 2	3438/5612	Finkenbach	06 1 38 022	14 4	3494/5489
Langenauabach	06 1 37 035	32 3*	3442/5620	Forstel	06 1 38 023	14 4*	3497/5514
Mademühlen	06 1 37 036	32 2	3441/5610	Frohnhofen	06 1 38 024	14 5	3489/5507
Mandeln	06 1 37 037	32 1*	3453/5635	Fürstengrund	06 1 38 025	14 4	3502/5513
Manderbach	06 1 37 038	32 1*	3448/5626	Gammelsbach	06 1 38 026	14 4	3497/5486

06 Hessen

I Reg.-Bez. Darmstadt

38, 39

Gemeinde	Statistische Kennziffer	Nummer des Naturraumes	Koordinatenschlüssel	Gemeinde	Statistische Kennziffer	Nummer des Naturraumes	Koordinatenschlüssel
Gersprenz	06 1 38 027	14 5	3491/5510	Wallbach	06 1 38 088	14 5	3493/5513
Günterfürst	06 1 38 028	14 4	3498/5499	Weiten-Gesäß	06 1 38 089	14 4	3503/5507
Gütersbach	06 1 38 029	14 4	3493/5497	Würzburg	06 1 38 090	14 4	3505/5501
Gumpen	06 1 38 030	14 5	3487/5506	Zell	06 1 38 091	14 4	3499/5509
Haingrund	06 1 38 031	14 4	3507/5513				
Hainstadt	06 1 38 032	14 4	3503/5521	39 Landkreis Friedberg			
Haisterbach	06 1 38 033	14 4	3498/5498	Assenheim, Stadt	06 1 39 001	23 4*	3486/5573
Hassenroth	06 1 38 034	14 5	3495/5516	Bauernheim	06 1 39 002	23 4	3486/5578
Hebstahl	06 1 38 035	14 4	3501/5486	Beienheim	06 1 39 003	23 4	3487/5580
Hembach	06 1 38 036	14 5*	3494/5510	Bodenrod	06 1 39 004	30 2	3468/5585
Hesselbach	06 1 38 037	14 4	3506/5493	Bönstadt	06 1 39 005	23 4*	3489/5572
Hetschbach	06 1 38 038	14 4	3498/5519	Bruchenbrücken	06 1 39 006	23 4	3485/5574
Hetzbach	06 1 38 039	14 4	3499/5495	Büdesheim	06 1 39 007	23 4	3488/5564
Höchst i. Odw.	06 1 38 040	14 4	3499/5517	Burg-Gräfenrode	06 1 39 008	23 4	3485/5569
Höllerbach	06 1 38 041	14 5*	3493/5515	Burgholzhausen vor der Höhe	06 1 39 009	23 4*	3477/5569
Hüttenthal	06 1 38 042	14 4	3495/5498	Butzbach, Stadt	06 1 39 010	23 4*	3477/5589
Hummetroth	06 1 38 043	14 5	3495/5515	Dorheim	06 1 39 011	23 4	3485/5579
Kailbach	06 1 38 044	14 4	3505/5488	Dorn-Assenheim	06 1 39 012	23 4	3489/5578
Kimbach	06 1 38 045	14 4	3504/5509	Dortelweil	06 1 39 013	23 4	3482/5563
Kirch-Beerfurth	06 1 38 046	14 5*	3491/5508	Fauerbach v.d. Höhe	06 1 39 014	23 4*	3474/5583
Kirch-Brombach	06 1 38 047	14 4*	3496/5510	Friedberg, Stadt	06 1 39 015	23 4	3482/5578
Klein-Gumpen	06 1 38 048	14 5	3487/5507	Gambach	06 1 39 016	23 4*	3481/5591
König, Bad	06 1 38 049	14 4	3500/5511	Griedel	06 1 39 017	23 4*	3479/5589
Langen-Brombach	06 1 38 050	14 4*	3497/5509	Groß-Karben	06 1 39 018	23 4	3483/5566
Lauerbach	06 1 38 051	14 4	3499/5500	Harheim	06 1 39 019	23 4	3478/5561
Lützel-Wiebelsbach	06 1 38 052	14 4	3505/5516	Hausen-Oes	06 1 39 020	30 2	3473/5587
Michelstadt, Stadt	06 1 38 053	14 4	3500/5504	Heldenbergen	06 1 39 021	23 4	3490/5566
Momart	06 1 38 054	14 4	3500/5509	Hoch-Weisel	06 1 39 022	23 4*	3474/5585
Mümling-Grumbach	06 1 38 055	14 4	3499/5514	Hbenstadt	06 1 39 023	23 4	3485/5571
Neustadt, Stadt	06 1 38 056	14 4	3502/5520	Kaichen	06 1 39 024	23 4	3488/5568
Nieder-Kainsbach	06 1 38 057	14 5	3491/5512	Kirch-Göns	06 1 39 025	34 8	3475/5592
Nieder-Kinzig	06 1 38 058	14 4	3498/5513	Klein-Karben	06 1 39 026	23 4	3484/5565
Ober-Hiltersklingen	06 1 38 059	14 4	3493/5500	Kloppenheim	06 1 39 027	23 4	3482/5566
Ober-Kainsbach	06 1 38 060	14 5*	3493/5509	Langenhain	06 1 39 028	23 4*	3474/5581
Ober-Kinzig	06 1 38 061	14 5*	3496/5514	Maibach	06 1 39 029	30 2	3469/5582
Ober-Mossau	06 1 38 062	14 4	3494/5503	Massenheim	06 1 39 030	23 4	3480/5561
Ober-Ostern	06 1 38 063	14 5	3489/5503	Melbach	06 1 39 031	23 4	3486/5582
Ober-Sensbach	06 1 38 064	14 4	3501/5491	Münster	06 1 39 032	23 4*	3473/5584
Ofen	06 1 38 065	14 4	3492/5494	Münzenberg, Stadt	06 1 39 033	23 4	3484/5590
Pfaffen-Beerfurth	06 1 38 066	14 5	3490/5509	Nauheim, Bad, Stadt	06 1 39 034	23 4*	3481/5581
Pfirschnbach	06 1 38 067	14 4*	3497/5517	Nieder-Erlenbach	06 1 39 035	23 4	3479/5563
Rai-Breitenbach	06 1 38 068	14 4	3504/5520	Nieder-Eschbach	06 1 39 036	23 4	3477/5563
Raubach	06 1 38 069	14 4	3492/5491	Nieder-Florstadt	06 1 39 037	23 4*	3490/5576
Rehbach	06 1 38 070	14 4	3496/5507	Nieder-Mörlen	06 1 39 038	23 4	3480/5583
Reichelsheim i. Odw.	06 1 38 071	14 5	3488/5508	Nieder-Rosbach	06 1 39 039	23 4	3479/5574
Rimhorn	06 1 38 072	14 4	3502/5516	Nieder-Weisel	06 1 39 040	23 4*	3477/5586
Rohrbach	06 1 38 073	14 5*	3491/5504	Nieder-Wöllstadt	06 1 39 041	23 4	3483/5571
Rothenberg	06 1 38 074	14 4	3494/5484	Ober-Erlenbach	06 1 39 042	23 4	3477/5565
Sandbach	06 1 38 075	14 4	3501/5520	Ober-Eschbach	06 1 39 043	23 4*	3475/5564
Schöllnbach	06 1 38 076	14 4	3505/5492	Ober-Florstadt	06 1 39 044	23 4*	3491/5576
Schönnen	06 1 38 077	14 4	3499/5499	Ober-Mörlen	06 1 39 045	23 4*	3478/5582
Seckmauern	06 1 38 078	14 4	3508/5517	Ober-Rosbach, Stadt	06 1 39 046	23 4*	3478/5574
Steinbach	06 1 38 079	14 4	3499/5505	Ober-Wöllstadt	06 1 39 047	23 4	3482/5573
Steinbuch	06 1 38 080	14 4	3496/5505	Ockstadt	06 1 39 048	23 4*	3480/5577
Stockheim	06 1 38 081	14 4	3500/5503	Okarben	06 1 39 049	23 4	3482/5568
Unter-Hiltersklingen	06 1 38 082	14 4	3492/5500	Oppershofen	06 1 39 050	23 4	3481/5586
Unter-Mossau	06 1 38 083	14 4	3495/5500	Ossenheim	06 1 39 051	23 4	3485/5576
Unter-Ostern	06 1 38 084	14 5	3490/5506	Ostheim	06 1 39 052	23 4	3476/5585
Unter-Sensbach	06 1 38 085	14 4	3501/5488	Petterweil	06 1 39 053	23 4	3479/5567
Vielbrunn	06 1 38 086	14 4	3507/5508				
Wald-Amorbach	06 1 38 087	14 4	3501/5523				

Gemeinde	Statistische Kennziffer	Nummer des Naturraumes	Koordinatenschlüssel	Gemeinde	Statistische Kennziffer	Nummer des Naturraumes	Koordinatenschlüssel
Pohl-Göns	06 1 39 054	34 8*	3475/5591	Mauswinkel	06 1 40 039	35 0*	3521/5585
Reichelsheim i. d. Wetterau, Stadt	06 1 39 055	23 4	3491/5580	Meerholz	06 1 40 040	23 3	3510/5561
Rendel	06 1 39 056	23 4	3485/5564	Mernes	06 1 40 041	14 1	3534/5567
Rockenberg	06 1 39 057	23 4	3481/5588	Mosborn	06 1 40 042	14 1	3529/5552
Rodheim v.d. Höhe	06 1 39 058	23 4*	3478/5570	Neudorf	06 1 40 043	14 1*	3522/5569
Rödgen	06 1 39 059	23 4	3483/5581	Neuenhaßlau	06 1 40 044	23 3	3505/5558
Schwalheim	06 1 39 060	23 4	3483/5580	Neuenschieden	06 1 40 045	14 3	3520/5575
Södel	06 1 39 061	23 4	3486/5584	Neuses	06 1 40 046	23 3*	3510/5555
Staden	06 1 39 062	23 4*	3493/5577	Niedergründau	06 1 40 047	23 3	3507/5564
Stammheim	06 1 39 063	23 3*	3494/5575	Niedermittlau	06 1 40 048	23 3	3509/5559
Steinfurth	06 1 39 064	23 4	3482/5585	Oberndorf	06 1 40 049	14 1	3534/5561
Trais-Münzenberg	06 1 39 065	23 4	3485/5591	Oberreichenbach	06 1 40 050	35 0	3523/5582
Vilbel, Bad, Stadt	06 1 39 066	23 4	3481/5561	Obersotzbach	06 1 40 051	35 0	3523/5579
Weckesheim	06 1 39 067	23 4	3489/5580	Orb, Bad, Stadt	06 1 40 052	14 1	3525/5565
Wisselsheim	06 1 39 068	23 4	3483/5582	Pfaffenhausen	06 1 40 053	14 1	3534/5559
Wölfersheim	06 1 39 069	23 4	3487/5585	Radmühl	06 1 40 054	35 0	3526/5585
Wohnbach	06 1 39 070	23 4	3488/5588	Roßbach	06 1 40 055	14 1	3521/5558
40 Landkreis Gelnhausen				Roth	06 1 40 056	14 3*	3511/5563
Alsberg	06 1 40 001	14 1	3530/5570	Rothenbergen	06 1 40 057	23 3	3507/5562
Altenhaßlau	06 1 40 002	23 3	3514/5561	Schlierbach	06 1 40 058	14 3	3521/5574
Altenmittlau	06 1 40 003	23 3*	3510/5556	Somborn	06 1 40 059	23 3	3508/5556
Aufenu	06 1 40 004	14 1	3523/5568	Spielberg	06 1 40 060	35 0	3519/5574
Bernbach	06 1 40 005	23 3*	3510/5557	Streitberg	06 1 40 061	35 0*	3518/5576
Bieber	06 1 40 006	14 1	3523/5558	Udenhain	06 1 40 062	35 0*	3523/5575
Birstein	06 1 40 007	35 0*	3522/5579	Unterreichenbach	06 1 40 063	35 0	3523/5581
Böggessä	06 1 40 008	35 0	3519/5582	Untersotzbach	06 1 40 064	35 0*	3523/5578
Breitenborn A. B.	06 1 40 009	14 1	3518/5559	Völzberg	06 1 40 065	35 1	3521/5590
Breitenborn, Amt Wächtersbach	06 1 40 010	14 3	3513/5569	Wächtersbach, Stadt	06 1 40 066	14 1*	3520/5569
Burgjoß	06 1 40 011	14 1	3534/5563	Waldensberg	06 1 40 067	35 0*	3516/5574
Eidengesäß	06 1 40 012	23 3	3516/5560	Weilers	06 1 40 068	14 1*	3522/5571
Fischborn	06 1 40 013	35 0	3521/5583	Wettges	06 1 40 069	35 0	3524/5586
Flörsbach	06 1 40 014	14 1	3530/5555	Wirtheim	06 1 40 070	14 1	3518/5565
Geislitz	06 1 40 015	23 3	3515/5559	Wittgenborn	06 1 40 071	35 0	3518/5572
Gelnhausen, Kreisstadt	06 1 40 016	23 3*	3513/5563	Wolferborn	06 1 40 072	35 0	3514/5577
Gettenbach	06 1 40 017	14 3*	3512/5567	Wüstwillenroth	06 1 40 073	35 1*	3523/5587
Gondsroth	06 1 40 018	23 3	3507/5557	Gemeindefreies Gebiet			
Großenhausen	06 1 40 019	23 3*	3513/5558	Gutsbezirk Spessart (Anteil Landkreis Gelnhausen)			
Hailer	06 1 40 020	23 3	3511/5561		06 1 40 200	14 1	3532/5568
Haitz	06 1 40 021	14 3*	3516/5564	41 Landkreis Gießen			
Helfersdorf	06 1 40 022	35 0*	3518/5578	Albach	06 1 41 001	34 9	3485/5602
Hellstein	06 1 40 023	14 3	3521/5576	Allendorf a.d. Lahn	06 1 41 002	34 8	3472/5601
Hesseldorf	06 1 40 024	14 1	3522/5570	Allendorf a.d. Lumda, Stadt	06 1 41 003	34 9	3487/5616
Hetttersroth	06 1 40 025	35 0*	3519/5579	Allertshausen	06 1 41 004	34 9	3489/5613
Höchst	06 1 40 026	14 1*	3516/5563	Alten - Buseck	06 1 41 005	34 9*	3482/5609
Horbach	06 1 40 027	23 3*	3511/5556	Annerod	06 1 41 006	34 9	3482/5604
Kassel	06 1 40 028	14 1	3520/5563	Arnsburg	06 1 41 007	23 4*	3485/5595
Katholisch-Willenroth	06 1 40 029	35 0	3525/5576	Bellersheim	06 1 41 008	23 4	3488/5590
Kempfenbrunn	06 1 40 030	14 1	3531/5553	Beltershain	06 1 41 009	34 9	3495/5609
Kirchbracht	06 1 40 031	35 0*	3520/5585	Bersrod	06 1 41 010	34 9	3489/5609
Lanzingen	06 1 40 032	14 1	3520/5560	Bettenhausen	06 1 41 011	23 4	3488/5593
Leisenwald	06 1 40 033	35 0	3516/5576	Beuern	06 1 41 012	34 9	3487/5610
Letzgenbrunn	06 1 40 034	14 1	3530/5559	Birklar	06 1 41 013	23 4*	3486/5595
Lichenroth	06 1 40 035	35 1*	3523/5589	Burkhardtsfelden	06 1 41 014	34 9	3487/5604
Lieblös	06 1 40 036	23 3*	3509/5564	Climbach	06 1 41 015	34 9	3487/5613
Lohrhaupten	06 1 40 037	14 1	3534/5554	Daubringen	06 1 41 016	34 8*	3481/5612
Lützelhausen	06 1 40 038	23 3	3512/5558				

1. Reg.-Bez. Darmstadt

Gemeinde	Statistische Kenn-ziffer	Nummer des Natur-raumes	Koor-dinaten-schlüssel	Gemeinde	Statistische Kenn-ziffer	Nummer des Natur-raumes	Koor-dinaten-schlüssel
Dorf-Güll	06 1 41 017	23 4*	3482/5596	Trohe	06 1 41 078	34 8	3482/5608
Eberstadt	06 1 41 018	23 4	3483/5593	Utphe	06 1 41 079	23 4	3492/5589
Ertingshausen	06 1 41 019	34 9	3493/5602	Villingen	06 1 41 080	23 4*	3495/5596
Freienseen	06 1 41 020	34 9*	3503/5602	Watzemborn-Steinberg	06 1 41 081	34 8*	3480/5600
Garbenteich	06 1 41 021	34 9	3482/5600	Weickartshain	06 1 41 082	34 9	3501/5605
Geilshausen	06 1 41 022	34 9	3492/5612	Weitershain	06 1 41 083	34 9	3497/5614
Göbelnrod	06 1 41 023	34 9	3494/5606	Wetterfeld	06 1 41 084	34 9	3496/5601
Gonterskirchen	06 1 41 024	35 0	3501/5597	Winnerod	06 1 41 085	34 9	3490/5608
Großen-Buseck	06 1 41 025	34 8*	3484/5608				
Großen-Linden, Stadt	06 1 41 026	34 8*	3475/5599				
Grünberg, Stadt	06 1 41 027	34 9	3497/5606				
Grünigen	06 1 41 028	34 8*	3480/5597				
Harbach	06 1 41 029	34 9	3492/5604				
Hattenrod	06 1 41 030	34 9	3489/5604				
Hausen	06 1 41 031	34 9	3481/5601				
Heuchelheim	06 1 41 032	34 8	3474/5605				
Holzheim	06 1 41 033	23 4*	3480/5594				
Hungen, Stadt	06 1 41 034	23 4*	3493/5593				
Inheiden	06 1 41 035	23 4	3492/5591				
Kesselbach	06 1 41 036	34 9	3491/5616				
Klein-Eichen	06 1 41 037	34 9	3504/5606				
Langd	06 1 41 038	35 0*	3496/5592				
Lang-Göns	06 1 41 039	34 8	3476/5595				
Langsdorf	06 1 41 040	23 4*	3489/5595				
Lardenbach	06 1 41 041	34 9	3503/5605				
Laubach, Stadt	06 1 41 042	34 9*	3499/5600				
Lauter	06 1 41 043	34 9	3497/5603				
Leihgestern	06 1 41 044	34 8*	3477/5599				
Lich, Stadt	06 1 41 045	34 9*	3487/5598				
Lindenstruth	06 1 41 046	34 9	3489/5606				
Lollar	06 1 41 047	34 8*	3479/5612				
Londorf	06 1 41 048	34 9	3415/5690				
Lumda	06 1 41 049	34 9	3495/5611				
Mainzlar	06 1 41 050	34 8*	3482/5614				
Münster	06 1 41 051	34 9	3494/5601				
Muschenheim	06 1 41 052	23 4	3485/5594				
Nieder-Bessingen	06 1 41 053	34 9	3491/5600				
Nonnenroth	06 1 41 054	34 9*	3493/5598				
Obbornhofen	06 1 41 055	23 4	3488/5589				
Ober-Bessingen	06 1 41 056	34 9	3493/5600				
Ober-Hörgern	06 1 41 057	23 4	3482/5591				
Odenhausen	06 1 41 058	34 9	3492/5614				
Oppenrod	06 1 41 059	34 9	3486/5605				
Queckborn	06 1 41 060	34 9	3495/5604				
Rabertshausen	06 1 41 061	35 0	3498/5591				
Reinhardshain	06 1 41 062	34 9	3493/5609				
Reiskirchen	06 1 41 063	34 9	3488/5607				
Rodheim	06 1 41 064	35 0	3496/5590				
Rödgen	06 1 41 065	34 9*	3482/5607				
Röthges	06 1 41 066	34 9	3494/5600				
Rüddingshausen	06 1 41 067	34 9	3494/5617				
Ruppertsburg	06 1 41 068	34 9*	3497/5597				
Ruttershausen	06 1 41 069	34 8*	3479/5614				
Saasen	06 1 41 070	34 9	3491/5607				
Stangenrod							

Gemeinde	Statistische Kennziffer	Nummer des Naturraumes	Koordinatenschlüssel	Gemeinde	Statistische Kennziffer	Nummer des Naturraumes	Koordinatenschlüssel
Neuwiedermuß	06 1 43 018	23 3	3504/5566	Queck	06 1 44 044	35 5	3540/5619
Niederdorfelden	06 1 43 019	23 4	3485/5562	Radmühl	06 1 44 045	35 0	3526/5586
Niederissigheim	06 1 43 020	23 4*	3495/5561	Rebgeshain	06 1 44 046	35 1	3516/5603
Niederrodenbach	06 1 43 021	23 2*	3501/5556	Reichlos	06 1 44 047	35 0	3530/5591
Oberdorfelden	06 1 43 022	23 4	3487/5562	Reuters	06 1 44 048	35 0	3524/5615
Oberissigheim	06 1 43 023	23 4*	3496/5562	Rimbach	06 1 44 049	35 5	3540/5621
Oberrodenbach	06 1 43 024	23 3*	3504/5555	Rimlos	06 1 44 050	35 0	3526/5612
Ostheim	06 1 43 025	23 4*	3493/5565	Rixfeld	06 1 44 051	35 0	3527/5604
Ravolzhausen	06 1 43 026	23 4	3499/5561	Salz	06 1 44 052	35 0	3526/5588
Roßdorf	06 1 43 027	23 4	3493/5562	Sandlofs	06 1 44 053	35 5	3542/5618
Rückingen	06 1 43 028	23 2	3499/5558	Schadges	06 1 44 054	35 0	3529/5603
Rüdighcim	06 1 43 029	23 4*	3498/5563	Schlechtenwegen	06 1 44 055	35 0	3530/5600
Wachenbuchen	06 1 43 030	23 4*	3489/5559	Schlitz, Stadt	06 1 44 056	35 5	3539/5615
Windecken, Stadt	06 1 43 031	23 4	3491/5565	Sickendorf	06 1 44 057	35 0	3524/5611
Wolfgang	06 1 43 032	23 2	3497/5554	Steinfurt	06 1 44 058	35 0	3528/5598
44 Landkreis Lauterbach				Stockhausen	06 1 44 059	35 0	3531/5603
Allmenrod	06 1 44 001	35 0	3522/5610	Üllershausen	06 1 44 060	35 5	3541/5612
Altenschlirf	06 1 44 002	35 0	3527/5600	Ützhausen	06 1 44 061	35 5	3536/5612
Angersbach	06 1 44 003	35 2*	3531/5610	Ulrichstein, Stadt	06 1 44 062	35 1*	3513/5604
Bannerod	06 1 44 004	35 0*	3527/5596	Unter-Schwarz	06 1 44 063	35 5	3541/5623
Bermuthshain	06 1 44 005	35 1	3522/5593	Unter-Wegfurth	06 1 44 064	35 5	3540/5624
Bernshausen	06 1 44 006	35 5	3538/5613	Vaitshain	06 1 44 065	35 1	3525/5595
Crainfeld	06 1 44 007	35 1	3525/5594	Volkartshain	06 1 44 066	35 1	3520/5590
Dirhammen	06 1 44 008	35 0	3521/5607	Wallenrod	06 1 44 067	35 0	3522/5614
Eichelhain	06 1 44 009	35 1	3519/5603	Wemges	06 1 44 068	35 5	3529/5615
Eichenrod	06 1 44 010	35 0*	3521/5604	Willofs	06 1 44 069	35 5	3533/5616
Engelrod	06 1 44 011	35 1*	3518/5604	Wünschen-Moos	06 1 44 070	35 0	3529/5596
Feldkrücken	06 1 44 012	35 1	3512/5601	Zahmen	06 1 44 071	35 0	3530/5597
Fleschenbach	06 1 44 013	35 0	3528/5585	45 Landkreis Limburg			
Fraurombach	06 1 44 014	35 5	3543/5615	Ahlbach	06 1 45 001	31 1	3435/5589
Freiensteinau	06 1 44 015	35 0	3528/5588	Camberg, Stadt	06 1 45 002	30 3*	3447/5573
Frischborn	06 1 44 016	35 0	3525/5608	Dauborn	06 1 45 003	31 1*	3441/5577
Grebeshain	06 1 44 017	35 1	3524/5594	Dehrn	06 1 45 004	31 1	3436/5587
Gunzenau	06 1 44 018	35 0	3528/5591	Dietkirchen	06 1 45 005	31 1	3436/5585
Hartershausen	06 1 44 019	35 5	3541/5610	Dombach	06 1 45 006	30 2	3451/5574
Hartmannshain	06 1 44 020	35 1	3519/5592	Dorchheim	06 1 45 007	32 3	3433/5597
Heblos	06 1 44 021	35 0	3525/5612	Domdorf	06 1 45 008	32 3	3429/5597
Heisters	06 1 44 022	35 0	3529/5597	Eisenbach	06 1 45 009	30 2*	3447/5578
Hemmen	06 1 44 023	35 5	3543/5609	Elbgrund	06 1 45 010	32 3	3434/5598
Herbstein, Stadt	06 1 44 024	35 0*	3524/5602	Ellar	06 1 45 011	32 3	3435/5597
Herchenhain	06 1 44 025	35 1	3519/5593	Elz	06 1 45 012	31 1*	3431/5586
Hörgenau	06 1 44 026	35 0	3520/5605	Erbach	06 1 45 013	30 3*	3446/5574
Holzmühl	06 1 44 027	35 0	3530/5586	Eschhofen	06 1 45 014	31 1	3436/5584
Hopfmannsfeld	06 1 44 028	35 0	3522/5605	Frickhofen	06 1 45 015	32 3	3430/5596
Ilbeshausen	06 1 44 029	35 1*	3523/5598	Fusßingen	06 1 45 016	32 3	3437/5598
Kölzenhain	06 1 44 030	35 1	3511/5602	Hadamar, Stadt	06 1 45 017	31 1	3432/5590
Landenhausen	06 1 44 031	35 2*	3533/5608	Haintchen	06 1 45 018	30 2	3451/5580
Lanzenhain	06 1 44 032	35 1	3523/5600	Hangenmeilingen	06 1 45 019	32 3	3434/5595
Lauterbach, Stadt	06 1 44 033	35 0	3528/5611	Hasselbach	06 1 45 020	30 2	3453/5578
Maar	06 1 44 034	35 0*	3527/5614	Hausen	06 1 45 021	32 3	3435/5598
Meiches	06 1 44 035	35 0*	3518/5609	Heringen	06 1 45 022	31 1*	3437/5576
Metzlos	06 1 44 036	35 0	3528/5594	Heuchelheim	06 1 45 023	32 3	3433/5595
Metzlos-Gehaag	06 1 44 037	35 0	3529/5595	Hintermeilingen	06 1 45 024	32 3	3437/5596
Nieder-Moos	06 1 44 038	35 1	3527/5593	Kirberg	06 1 45 025	31 1*	3440/5575
Nieder-Stoll	06 1 44 039	35 0	3537/5612	Lahr	06 1 45 026	32 3	3438/5597
Nösberts-Weidmoos	06 1 44 040	35 0*	3526/5597	Langendernbach	06 1 45 027	32 3	3432/5601
Ober-Moos	06 1 44 041	35 1*	3526/5591	Limburg a.d.Lahn, Stadt	06 1 45 028	31 1	3433/5584
Ober-Wegfurth	06 1 44 042	35 5	3540/5623	Lindenholzhausen	06 1 45 029	31 1	3437/5582
Pfordt	06 1 44 043	35 5	3542/5613	Linter	06 1 45 030	31 1	3435/5581

— 172. —

— 173 —

06 Hessen

1 Reg.-Bez. Darmstadt

51, 52

Gemeinde	Statistische Kennziffer	Nummer des Naturraumes	Koordinatenschlüssel	Gemeinde	Statistische Kennziffer	Nummer des Naturraumes	Koordinatenschlüssel
Kressenbach	06 1 51 018	35 0	3533/5581	Hausen vor der Höhe	06 1 52 024	30 4*	3431/5550
Marborn	06 1 51 019	14 1*	3530/5576	Heftrich	06 1 52 025	30 2*	3452/5565
Marjoß	06 1 51 020	14 1	3536/5569	Heimbach	06 1 52 026	30 4	3431/5558
Mottgers	06 1 51 021	14 1*	3546/5573	Hennethal	06 1 52 027	30 4	3436/5566
Neuengronau	06 1 51 022	14 1	3543/5570	Hettenhain	06 1 52 028	30 4	3434/5555
Neustall	06 1 51 023	35 0	3530/5585	Hilgenroth	06 1 52 029	30 4	3424/5556
Niederzell	06 1 51 024	14 1*	3536/5577	Hohenstein	06 1 52 030	30 4	3432/5562
Oberkalbach	06 1 51 025	35 3	3548/5585	Holzhausen über Aar	06 1 52 031	30 4	3435/5564
Oberzell	06 1 51 026	35 3	3550/5577	Huppert	06 1 52 032	30 4	3429/5562
Reinhards	06 1 51 027	35 0	3531/5589	Idstein, Stadt	06 1 52 033	30 3*	3447/5565
Romsthal	06 1 51 028	35 0*	3527/5575	Kemel	06 1 52 034	30 4	3429/5559
Salmünster, Stadt	06 1 51 029	14 1*	3526/5571	Kesselbach	06 1 52 035	30 4	3442/5565
Sannerz	06 1 51 030	14 1	3542/5576	Kettenbach	06 1 52 036	30 4	3434/5568
Sarrod	06 1 51 031	35 0	3528/5579	Ketterschwalbach	06 1 52 037	30 4	3439/5570
Schlüchtern, Kreisstadt	06 1 51 032	14 1*	3537/5579	Kröftel	06 1 52 038	30 2	3455/5565
Schwarzenfels	06 1 51 033	35 3*	3548/5574	Langenseifen	06 1 52 039	30 4	3429/5554
Seidenroth	06 1 51 034	14 1	3532/5572	Langschied	06 1 52 040	30 4	3426/5560
Soden bei Salmünster, Bad, Stadt	06 1 51 035	14 1*	3526/5572	Laufenselden	06 1 52 041	30 4	3428/5564
Steinau, Stadt	06 1 51 036	14 1*	3533/5575	Lenzhahn	06 1 52 042	30 2*	3450/5562
Sterbfritz	06 1 51 037	14 1*	3544/5575	Limbach	06 1 52 043	30 4	3441/5568
Ürzell	06 1 51 038	35 0	3531/5584	Lindschied	06 1 52 044	30 4	3433/5558
Ulmach	06 1 51 039	35 0	3530/5581	Mappershain	06 1 52 045	30 4	3428/5559
Uttrichshausen	06 1 51 040	35 3	3552/5586	Martenroth	06 1 52 046	30 4	3423/5563
Vollmerz	06 1 51 041	14 1*	3542/5578	Michelbach/Nassau	06 1 52 047	30 4	3432/5566
Wahlert	06 1 51 042	35 0	3526/5575	Nauroth	06 1 52 048	30 4	3424/5557
Wallroth	06 1 51 043	35 3*	3535/5584	Neuhof	06 1 52 049	30 4*	3443/5559
Weichersbach	06 1 51 044	35 3	3547/5575	Niederauroff	06 1 52 050	30 4	3445/5565
Weipertz	06 1 51 045	14 1	3542/5574	Niederglabach	06 1 52 051	30 4	3427/5552
Züntersbach	06 1 51 046	35 3	3552/5575	Niederlibbach	06 1 52 052	30 4	3440/5564
Gemeindefreies Gebiet				Niedermeilingen	06 1 52 053	30 4	3421/5560
Gutsbezirk Spessart (Anteil Landkreis Schlüchtern)				Nieder-Oberrod	06 1 52 054	30 2	3455/5566
	06 1 51 200	14 1	3539/5570	Niederseelbach	06 1 52 055	30 1*	3448/5560
52 Untertaunuskreis				Oberauroff	06 1 52 056	30 4	3445/5564
Adolfseck	06 1 52 001	30 4	3436/5558	Oberglabach	06 1 52 057	30 4*	3430/5551
Algenroth	06 1 52 002	30 4	3421/5559	Oberjosbach	06 1 52 058	30 1*	3452/5559
Bärstadt	06 1 52 003	30 4*	3433/5552	Oberlibbach	06 1 52 059	30 4	3442/5564
Bechtheim	06 1 52 004	30 4	3441/5571	Obermeilingen	06 1 52 060	30 4	3422/5560
Bermbach	06 1 52 005	30 2	3450/5567	Oberseelbach	06 1 52 061	30 3*	3449/5561
Beuerbach	06 1 52 006	30 4	3443/5572	Orlen	06 1 52 062	30 4	3441/5561
Bleidenstadt	06 1 52 007	30 4*	3438/5556	Panrod	06 1 52 063	30 4	3438/5569
Born	06 1 52 008	30 4	3434/5558	Ramschied	06 1 52 064	30 4	3431/5556
Breithardt	06 1 52 009	30 4	3435/5562	Rückershausen	06 1 52 065	30 4	3432/5570
Daisbach	06 1 52 010	30 4	3436/5568	Schlangenbad	06 1 52 066	30 1*	3435/5551
Dasbach	06 1 52 011	30 3*	3449/5562	Schwalbach, Bad, Stadt	06 1 52 067	30 4	3433/5556
Dickschied-Geroldstein	06 1 52 012	30 4	3424/5554	Seitzenhahn	06 1 52 068	30 4*	3437/5554
Egenroth	06 1 52 013	30 4	3425/5561	Springen	06 1 52 069	30 4	3427/5556
Ehrenbach	06 1 52 014	30 4	3444/5563	Steckenroth	06 1 52 070	30 4	3437/5561
Engenhahn	06 1 52 015	30 1	3446/5560	Strinz-Margarethä	06 1 52 071	30 4	3438/5563
Esch	06 1 52 016	30 2	3451/5568	Strinz-Trinitatis	06 1 52 072	30 4	3440/5567
Eschenhahn	06 1 52 017	30 4*	3445/5562	Wallbach	06 1 52 073	30 4	3442/5568
Fischbach	06 1 52 018	30 4	3431/5553	Wallraabenstein	06 1 52 074	30 4	3445/5570
Görsroth	06 1 52 019	30 4	3443/5566	Walsdorf	06 1 52 075	30 3*	3448/5570
Grenroth	06 1 52 020	30 4	3424/5563	Wambach	06 1 52 076	30 1*	3435/5552
Hahn	06 1 52 021	30 4*	3439/5557	Watzelhain	06 1 52 077	30 4	3429/5556
Hambach	06 1 52 022	30 4	3441/5562	Watzhahn	06 1 52 078	30 4	3437/5558
Hausen über Aar	06 1 52 023	30 4	3432/5568	Wehen	06 1 52 079	30 4*	3441/5558
				Wingsbach	06 1 52 080	30 4	3439/5559
				Wisper	06 1 52 081	30 4	3427/5558
				Wörsdorf	06 1 52 082	30 3*	3446/5568
				Zorn	06 1 52 083	30 4	3423/5559

Gemeinde	Statistische Kenn- ziffer	Nummer des Natur- raumes	Koor- dinaten- schlüssel	Gemeinde	Statistische Kenn- ziffer	Nummer des Natur- raumes	Koor- dinaten- schlüssel
53 Landkreis Usingen				Blasbach	06 1 54 013	32 0	3466/5608
Altweilnau	06 1 53 001	30 2	3458/5575	Bonbaden	06 1 54 014	30 2	3459/5596
Anspach	06 1 53 002	30 2*	3465/5573	Brandoberndorf	06 1 54 015	30 2	3464/5589
Arnoldshain	06 1 53 003	30 2*	3461/5569	Braunfels, Stadt	06 1 54 016	30 2	3456/5597
Brombach	06 1 53 004	30 2	3462/5573	Breitenbach	06 1 54 017	32 0	3458/5610
Cratzenbach	06 1 53 005	30 2	3456/5577	Burgsolms	06 1 54 018	34 8*	3458/5600
Dorfweil	06 1 53 006	30 2	3461/5571	Cleeberg	06 1 54 019	30 2	3469/5590
Emmershausen	06 1 53 007	30 2	3455/5581	Daubhausen	06 1 54 020	32 1*	3454/5607
Eschbach	06 1 53 008	30 2	3467/5580	Dillheim	06 1 54 021	32 1*	3455/5609
Finsternthal	06 1 53 009	30 2	3458/5573	Dorlar	06 1 54 022	34 8*	3469/5604
Gemünden	06 1 53 010	30 2	3457/5580	Dornholzhausen	06 1 54 023	34 8*	3472/5595
Grävenwiesbach	06 1 53 011	30 2	3461/5583	Dreisbach	06 1 54 024	32 0	3457/5613
Hausen - Arnsbach	06 1 53 012	30 2	3464/5575	Dutenhofen	06 1 54 025	34 8*	3471/5603
Heinzenberg	06 1 53 013	30 2	3457/5582	Ebersgöns	06 1 54 026	34 8*	3472/5591
Hundstadt	06 1 53 014	30 2	3462/5581	Edingen	06 1 54 027	32 1*	3451/5610
Hunoldstal	06 1 53 015	30 2	3461/5574	Ehringshausen	06 1 54 028	32 1*	3456/5607
Kransberg	06 1 53 016	30 2*	3471/5579	Erda	06 1 54 029	32 0	3466/5615
Laubach	06 1 53 017	30 2	3459/5581	Espa	06 1 54 030	30 2	3471/5587
Mauloff	06 1 53 018	30 2	3457/5572	Fellingshausen	06 1 54 031	32 0	3471/5611
Merzhausen	06 1 53 019	30 2	3462/5576	Frankenbach	06 1 54 032	32 0	3469/5615
Michelbach	06 1 53 020	30 2	3466/5582	Garbenheim	06 1 54 033	34 8*	3467/5603
Mönstadt	06 1 53 021	30 2	3459/5584	Greifenstein	06 1 54 034	32 3*	3450/5609
Naunstadt	06 1 53 022	30 2	3460/5582	Greifenthal	06 1 54 035	32 3	3452/5608
Neuweilnau	06 1 53 023	30 2	3458/5576	Griedelbach	06 1 54 036	30 2	3466/5590
Niederems	06 1 53 024	30 2	3454/5569	Großaltenstädten	06 1 54 037	32 0	3463/5613
Niederlauken	06 1 53 025	30 2	3459/5579	Hasselborn	06 1 54 038	30 2	3464/5586
Oberlauken	06 1 53 026	30 2	3459/5577	Hermannstein	06 1 54 039	34 8*	3454/5605
Obernheim	06 1 53 027	30 2*	3467/5571	Hohensolms	06 1 54 040	32 0	3465/5613
Pfaffenwiesbach	06 1 53 028	30 2*	3472/5577	Holzhausen	06 1 54 041	32 3	3449/5606
Reichenbach	06 1 53 029	30 2	3455/5570	Hüttenberg	06 1 54 042	34 8*	3473/5597
Riedelbach	06 1 53 030	30 2	3457/5574	Katzenfurt	06 1 54 043	32 1*	3454/5609
Rod am Berg	06 1 53 031	30 2	3464/5574	Kölschhausen	06 1 54 044	32 0	3459/5610
Rod a.d. Weil	06 1 53 032	30 2	3456/5579	Königsberg	06 1 54 045	32 0	3467/5612
Schmittchen	06 1 53 033	30 2	3460/5570	Kraftsolms	06 1 54 046	30 2	3461/5591
Seelenberg	06 1 53 034	30 2	3458/5569	Kröffelbach	06 1 54 047	30 2	3462/5590
Steinfischbach	06 1 53 035	30 2	3453/5571	Krofdorf - Gleiberg	06 1 54 048	34 8*	3474/5609
Treisberg	06 1 53 036	30 2	3459/5573	Krumbach	06 1 54 049	32 0	3471/5614
Usingen, Stadt	06 1 53 037	30 2	3467/5578	Laufdorf	06 1 54 050	30 2	3461/5598
Wehrheim	06 1 53 038	30 2*	3469/5574	Launsbach	06 1 54 051	34 8	3475/5610
Wernborn	06 1 53 039	30 2	3469/5580	Leun, Stadt	06 1 54 052	31 2*	3454/5601
Westerfeld	06 1 53 040	30 2	3466/5575	Lützellinden	06 1 54 053	34 8*	3473/5600
Wilhelmsdorf	06 1 53 041	30 2	3463/5579	Mudersbach	06 1 54 054	32 0	3463/5617
Winden	06 1 53 042	30 2	3456/5583	Münchholzhausen	06 1 54 055	34 8*	3469/5601
Wüstems	06 1 53 043	30 2	3456/5568	Nauborn	06 1 54 056	30 2	3464/5599
54 Landkreis Wetzlar				Naunheim	06 1 54 057	34 8*	3466/5605
Ahrdt	06 1 54 001	32 0	3462/5617	Neukirchen	06 1 54 058	30 2	3460/5594
Albshausen	06 1 54 002	34 8*	3460/5601	Niederbiel	06 1 54 059	34 8*	3457/5602
Allendorf	06 1 54 003	32 3	3472/5601	Niederkleen	06 1 54 060	34 8*	3473/5593
Altenkirchen	06 1 54 004	32 0	3461/5616	Niederlemp	06 1 54 061	32 0	3459/5612
Aßlar	06 1 54 005	34 8*	3462/5606	Niederquembach	06 1 54 062	30 2	3461/5593
Atzbach	06 1 54 006	34 8*	3470/5604	Niederwetz	06 1 54 063	30 2	3464/5594
Bechlingen	06 1 54 007	32 0	3460/5610	Oberbiel	06 1 54 064	34 8*	3459/5602
Bellersdorf	06 1 54 008	32 0	3459/5614	Oberkleen	06 1 54 065	34 8*	3470/5591
Berghausen	06 1 54 009	34 8*	3459/5606	Oberlemp	06 1 54 066	32 0	3460/5612
Bermoll	06 1 54 010	32 0	3461/5613	Oberndorf	06 1 54 067	30 2	3458/5599
Biskirchen	06 1 54 011	31 2*	3451/5599	Oberquembach	06 1 54 068	30 2	3463/5592
Bissenberg	06 1 54 012	31 2*	3450/5601	Oberwetz	06 1 54 069	30 2	3465/5593
				Odenhausen	06 1 54 070	34 8*	3479/5615
				Rechtenbach	06 1 54 071	34 8*	3469/5598
				Reiskirchen	06 1 54 072	30 2	3465/5596

1 Reg.-Bez. Darmstadt 2 Reg.-Kassel

11 - 13, 31, 32

— 176 —

Gemeinde	Statistische Kenn- ziffer	Nummer des Natur- raumes	Koor- dinaten- schlüssel	Gemeinde	Statistische Kenn- ziffer	Nummer des Natur- raumes	Koor- dinaten- schlüssel
Buchenberg	06 2 32 016	33 2*	3491/5669	Willersdorf	06 2 32 076	34 5	3489/5654
Dainrode	06 2 32 017	34 5	3493/5659	Willershausen	06 2 32 077	34 5	3490/5652
Dodenau	06 2 32 018	33 2*	3471/5654	33 Landkreis Fritzlar - Homberg			
Dodenhäusen	06 2 32 019	34 4	3503/5653	Allendorf	06 2 33 001	34 3	3523/5650
Dörnholzhausen	06 2 32 020	34 5	3491/5657	Allmuthshäusen	06 2 33 002	35 6	3530/5648
Dorfitter	06 2 32 021	34 0	3492/5678	Appenfeld	06 2 33 003	35 7*	3534/5645
Ederbringhausen	06 2 32 022	33 2*	3490/5666	Arnsbach	06 2 33 004	34 3*	3517/5657
Eifa	06 2 32 023	33 2*	3470/5647	Berge	06 2 33 005	34 3	3526/5658
Ellershausen	06 2 32 024	34 5*	3492/5660	Berndshäusen	06 2 33 006	35 6*	3533/5656
Ellnrode	06 2 32 025	34 5	3498/5650	Besse	06 2 33 007	34 3*	3526/5676
Ernsthausen	06 2 32 026	34 5	3481/5650	Betzigerode	06 2 33 008	34 1	3513/5659
Frankenau, Stadt	06 2 32 027	34 4	3495/5661	Bischhausen	06 2 33 009	34 3	3514/5752
Frankenberg - Eder, Stadt	06 2 32 028	33 2*	3486/5658	Borken (Bez. Kassel), Stadt	06 2 33 010	34 3	3520/5656
Friedrichshäusen	06 2 32 029	34 5	3489/5656	Cappel	06 2 33 011	34 3	3523/5666
Frohnhausen	06 2 32 030	34 5*	3473/5648	Caßdorf	06 2 33 012	34 3	3525/5654
Geismar	06 2 32 031	34 5*	3490/5659	Densberg	06 2 33 013	34 1*	3506/5650
Gemünden an der Wohra, Stadt	06 2 32 032	34 5*	3498/5648	Dickershausen	06 2 33 014	35 6	3532/5658
Grüsen	06 2 32 033	34 5	3496/5652	Dillich	06 2 33 015	34 3	3520/5651
Haddenberg	06 2 32 034	34 4	3503/5654	Dissen	06 2 33 016	34 3	3528/5673
Haina/Kloster	06 2 32 035	34 4*	3498/5654	Dorheim	06 2 33 017	34 3	3516/5649
Haine	06 2 32 036	33 2	3480/5656	Dorla	06 2 33 018	34 3	3522/5670
Halgehausen	06 2 32 037	34 5	3495/5654	Ellingshausen	06 2 33 019	35 7	3536/5646
Harbshäusen	06 2 32 038	34 4	3494/5672	Elrnrode - Strang	06 2 33 020	34 6	3511/5647
Hatzfeld/Eder, Stadt	06 2 32 039	33 2*	3468/5650	Ermetheis	06 2 33 021	34 2*	3522/5677
Haubern	06 2 32 040	34 5	3492/5657	Falkenberg	06 2 33 022	35 6	3527/5659
Herbelhausen	06 2 32 041	34 5*	3498/5652	Freudenthal	06 2 33 023	34 3	3523/5654
Herzhausen	06 2 32 042	34 4	3492/5672	Fritzlar, Stadt	06 2 33 024	34 3*	3519/5666
Holzhausen/Eder	06 2 32 043	33 2	3472/5650	Geismar	06 2 33 025	34 1*	3517/5667
Hommershausen	06 2 32 044	33 2	3483/5662	Gilsa	06 2 33 026	34 3*	3513/5652
Hüttenrode	06 2 32 045	34 4	3502/5657	Gleichen	06 2 33 027	34 3	3522/5673
Kirchlotheim	06 2 32 046	34 4	3492/5670	Gombeth	06 2 33 028	34 3	3520/5658
Laisa	06 2 32 047	34 5*	3474/5651	Grebenhagen	06 2 33 029	35 6	3534/5642
Lehnhausen	06 2 32 048	34 5	3494/5650	Grifte	06 2 33 030	34 3	3530/5675
Löhlbach	06 2 32 049	34 4	3498/5657	Großenenglis	06 2 33 031	34 3	3519/5660
Louisendorf	06 2 32 050	34 4*	3491/5662	Gudensberg, Stadt	06 2 33 032	34 3	3525/5671
Marienhagen	06 2 32 051	34 0*	3493/5675	Haarhausen	06 2 33 033	34 3	3518/5652
Mohnhausen	06 2 32 052	34 5	3494/5654	Haddamar	06 2 33 034	34 3*	3518/5669
Niederorke	06 2 32 053	33 2	3489/5667	Halldorf	06 2 33 035	34 3	3530/5674
Oberasphe	06 2 32 054	34 5*	3475/5647	Hebel	06 2 33 036	34 3	3526/5659
Oberholzhausen	06 2 32 055	34 5	3492/5653	Hergetsfeld	06 2 33 037	35 6*	3532/5644
Obernburg	06 2 32 056	34 4	3493/5677	Holzhausen a. Hahn	06 2 33 038	34 3	3529/5675
Oberorke	06 2 32 057	33 2	3489/5666	Holzhausen b. Homberg	06 2 33 039	35 6	3529/5654
Oberwerba	06 2 32 058	34 0	3498/5676	Homberg, Bez. Kassel, Stadt	06 2 33 040	35 6*	3528/5655
Reddighäusen	06 2 32 059	33 2	3470/5652	Hombergshäusen	06 2 33 041	35 6	3530/5659
Rengershausen	06 2 32 060	33 2	3479/5663	Hülsa	06 2 33 042	35 7*	3532/5646
Rennertshäusen	06 2 32 061	33 2	3478/5654	Hundshäusen	06 2 33 043	34 6	3510/5649
Roda	06 2 32 062	34 5	3484/5649	Jesberg	06 2 33 044	34 1*	3510/5651
Rodenbach	06 2 32 063	33 2	3482/5659	Kerstenhausen	06 2 33 045	34 1	3515/5658
Röddenau	06 2 32 064	33 2*	3482/5656	Kirchberg	06 2 33 046	34 3	3520/5673
Römershausen	06 2 32 065	34 5	3492/5655	Kleinenglis	06 2 33 047	34 3*	3517/5659
Rosenthal, Stadt	06 2 32 066	34 5	3490/5648	Lembach	06 2 33 048	34 3	3524/5656
Schmittlotheim	06 2 32 067	34 4	3493/5668	Lendorf	06 2 33 049	34 3	3524/5658
Schreufa	06 2 32 068	33 2	3486/5661	Leuderode	06 2 33 050	35 6	3528/5648
Sehlen	06 2 32 069	34 5	3496/5652	Löhne	06 2 33 051	34 3*	3518/5671
Somplar	06 2 32 070	33 2	3476/5662	Lützelwig	06 2 33 052	34 3	3525/5652
Thalitter	06 2 32 071	34 4	3492/5676	Maden	06 2 33 053	34 3	3526/5670
Viermünden	06 2 32 072	33 2	3488/5663	Mardorf	06 2 33 054	34 3*	3527/5657
Vöhl	06 2 32 073	34 0*	3496/5674				
Wangershausen	06 2 32 074	33 2	3481/5661				
Wiesenfeld	06 2 32 075	34 5	3482/5652				

06 Hessen
2 Reg.-Bez. Kassel

33, 34

Gemeinde	Statistische Kenn- ziffer	Nummer des Natur- raumes	Koor- dinaten- schlüssel	Gemeinde	Statistische Kenn- ziffer	Nummer des Natur- raumes	Koor- dinaten- schlüssel
Metze	06 2 33 055	34 3	3522/5674	Bernhards	06 2 34 006	35 2	3551/5607
Mörshausen	06 2 33 056	35 6	3531/5656	Besges	06 2 34 007	35 2	3542/5601
Mosheim	06 2 33 057	35 6	3532/5661	Bimbach	06 2 34 008	35 2*	3540/5604
Mühlbach	06 2 33 058	35 7	3539/5644	Blankenau	06 2 34 009	35 0	3533/5600
Mühlhausen	06 2 33 059	34 3	3526/5654	Brand	06 2 34 010	35 3	3568/5600
Nassenerfurth	06 2 33 060	34 3	3518/5654	Brandlos	06 2 34 011	35 0	3534/5594
Neuenhain	06 2 33 061	34 3	3518/5650	Bronnzell	06 2 34 012	35 2*	3548/5598
Niedenstein, Stadt	06 2 33 062	34 2*	3521/5678	Buchenrod	06 2 34 013	35 0	3536/5590
Niederbeisheim	06 2 33 063	35 7	3536/5656	Büchenberg	06 2 34 014	35 3	3550/5589
Niederurff	06 2 33 064	34 1*	3513/5655	Dalherda	06 2 34 015	35 3	3558/5587
Oberbeisheim	06 2 33 065	35 7*	3534/5655	Danzwiesen	06 2 34 016	35 3	3564/5601
Obermöllrich	06 2 33 066	34 3	3522/5666	Dassen	06 2 34 017	35 3	3554/5597
Oberurff-Schiffelborn	06 2 33 067	34 1*	3511/5656	Dietershan	06 2 34 018	35 2*	3549/5607
Obervorschütz	06 2 33 068	34 3	3524/5669	Dietershausen	06 2 34 019	35 3	3556/5596
Pfaffenhausen	06 2 33 069	34 3	3522/5654	Dietges	06 2 34 020	35 3	3566/5699
Raboldshausen	06 2 33 070	35 7*	3537/5642	Dipperz	06 2 34 021	35 2*	3556/5601
Reddingshausen	06 2 33 071	35 6	3533/5650	Dirlos	06 2 34 022	35 2*	3553/5598
Reibhausen	06 2 33 072	35 6	3531/5653	Döllbach	06 2 34 023	35 3	3552/5589
Remsfeld	06 2 33 073	35 6	3532/5652	Dörmbach a.d.M.	06 2 34 024	35 3	3565/5603
Rockshausen	06 2 33 074	35 6	3528/5660	Dörmbach (Fulda)	06 2 34 025	35 3	3559/5597
Rodemann	06 2 33 075	35 6	3529/5650	Dorfborn	06 2 34 026	35 2	3544/5592
Römersberg	06 2 33 076	34 3*	3515/5655	Ebersberg	06 2 34 027	35 3	3558/5594
Roppershain	06 2 33 077	34 3	3524/5655	Eckweisbach	06 2 34 028	35 3	3567/5604
Rothelmshausen	06 2 33 078	34 1	3516/5662	Edelzell	06 2 34 029	35 2	3549/5599
Saasen	06 2 33 079	35 7	3539/5642	Eichenau	06 2 34 030	35 2*	3536/5608
Salzberg	06 2 33 080	35 6	3535/5640	Eichenzell	06 2 34 032	35 2*	3550/5595
Schellbach	06 2 33 081	35 6	3532/5650	Elters	06 2 34 033	35 3	3562/5605
Schlierbach	06 2 33 082	34 3*	3513/5647	Engelhelms	06 2 34 034	35 2*	3550/5598
Singlis	06 2 33 083	34 3	3522/5658	Finkenhain	06 2 34 035	35 3	3559/5600
Sipperhausen	06 2 33 084	35 6	3533/5658	Flieden	06 2 34 036	35 2*	3540/5587
Sondheim	06 2 33 085	35 6*	3526/5651	Friesenhausen	06 2 34 037	35 3	3558/5599
Steindorf	06 2 33 086	35 6	3530/5647	Gackenhof	06 2 34 038	35 3	3562/5593
Stolzenbach	06 2 33 087	34 3	3520/5652	Gersfeld, Stadt	06 2 34 039	35 3*	3565/5591
Trockenerfurth	06 2 33 088	34 3	3517/5655	Gichenbach	06 2 34 040	35 3	3560/5589
Udenborn	06 2 33 089	34 3	3521/5661	Giesel	06 2 34 041	35 0	3540/5596
Ungedanken	06 2 33 090	34 1	3515/5665	Gläserzell	06 2 34 042	35 5	3545/5605
Unshausen	06 2 33 091	34 3*	3526/5660	Großenlüder	06 2 34 043	35 2	3538/5606
Uttershausen	06 2 33 092	34 3	3523/5660	Günthers	06 2 34 044	35 3	3570/5614
Verna	06 2 33 093	34 3	3521/5651	Habel	06 2 34 045	35 3	3569/5611
Völkershain	06 2 33 094	35 6*	3533/5648	Haimbach	06 2 34 046	35 2	3544/5601
Wabern	06 2 33 095	34 3	3524/5663	Hainzell	06 2 34 047	35 0	3535/5600
Wallenstein	06 2 33 096	35 7*	3534/5646	Harmerz	06 2 34 048	35 2*	3546/5598
Waltersbrück	06 2 33 097	34 3	3514/5650	Hattenhof	06 2 34 049	35 2*	3548/5592
Waßmuthshausen	06 2 33 098	35 6	3529/5651	Haunedorf	06 2 34 050	35 2*	3552/5605
Wehren	06 2 33 099	34 3	3520/5670	Hauswurz	06 2 34 051	35 0	3534/5592
Welferode	06 2 33 100	35 6	3532/5655	Hettenhausen	06 2 34 052	35 3	3558/5591
Wenzigerode	06 2 33 101	34 1	3512/5661	Hilders	06 2 34 053	35 3*	3571/5604
Werkel	06 2 33 102	34 3	3521/5669	Höf und Haid	06 2 34 054	35 3*	3536/5586
Wernswig	06 2 33 103	34 3*	3525/5651	Hofbieber	06 2 34 055	35 3*	3559/5606
Wichdorf	06 2 33 104	34 3	3521/5677	Hosenfeld	06 2 34 056	35 0	3534/5596
Zennern	06 2 33 105	34 3	3521/5663	Hundsbach	06 2 34 057	35 3*	3573/5610
Zimmersrode	06 2 33 106	34 3	3516/5652	Istergiesel	06 2 34 058	35 2*	3542/5597
Zwesten	06 2 33 107	34 1*	3512/5657	Johannesberg	06 2 34 059	35 2	3546/5598
				Jossa	06 2 34 060	35 0	3532/5595
				Kämmerzell	06 2 34 061	35 5	3545/5607
				Kauppen	06 2 34 062	35 0	3534/5590
				Kerzell	06 2 34 063	35 2*	3547/5594
				Keulos	06 2 34 064	35 2	3553/5600
				Kleinlüder	06 2 34 065	35 0	3536/5601
				Kleinsassen	06 2 34 066	35 3	3562/5602
				Kohlgrund	06 2 34 067	35 3	3556/5599

34 Landkreis Fulda

Abtsroda	06 2 34 001	35 3*	3565/5597
Allmus	06 2 34 002	35 2*	3558/5606
Altenfeld	06 2 34 003	35 3	3560/5591
Armenhof	06 2 34 004	35 3	3556/5603
Batten	06 2 34 005	35 3*	3571/5602

— 179 —

Gemeinde	Statistische Kennziffer	Nummer des Naturraumes	Koordinatenschlüssel	Gemeinde	Statistische Kennziffer	Nummer des Naturraumes	Koordinatenschlüssel
Kirchheim	06 2 35 034	35 5	3540/5633	Gieselwerder	06 2 36 014	37 0	3538/5718
Kleba	06 2 35 035	35 5	3540/5631	Gottsbüren	06 2 36 015	37 0	3534/5714
Kleinensee	06 2 35 036	35 9*	3568/5644	Gottstreu	06 2 36 016	37 0	3540/5716
Kohlhausen	06 2 35 037	35 5	3548/5633	Grebenstein, Stadt	06 2 36 017	34 3	3528/5701
Konrode	06 2 35 038	35 5	3558/5631	Grimelsheim	06 2 36 018	36 0	3516/5704
Kruspis	06 2 35 039	35 5	3546/5626	Haueda	06 2 36 019	36 0*	3517/5706
Landershausen	06 2 35 040	35 5*	3557/5630	Heisebeck	06 2 36 020	37 0	3545/5717
Lautenhausen	06 2 35 041	35 9*	3562/5637	Helmarshausen, Stadt . .	06 2 36 021	34 3	3531/5721
Leimbach	06 2 35 042	35 9	3572/5640	Hofgeismar, Stadt	06 2 36 022	34 3*	3526/5706
Lengers	06 2 35 043	35 9	3570/5636	Hohenkirchen	06 2 36 023	34 3	3532/5696
Malkomes	06 2 35 044	35 5	3557/5635	Holzhausen	06 2 36 024	34 3	3537/5698
Meckbach	06 2 35 045	35 7	3556/5642	Hombressen	06 2 36 025	34 3*	3531/5706
Mecklar	06 2 35 046	35 7	3553/5642	Hümme	06 2 36 026	34 3*	3528/5712
Mengshausen	06 2 35 047	35 5	3543/5628	Immenhausen, Stadt . .	06 2 36 027	34 3	3533/5699
Motzfeld	06 2 35 048	35 5*	3560/5635	Karlshafen, Stadt	06 2 36 028	37 0*	3531/5723
Niederaula	06 2 35 049	35 5	3542/5629	Kelze	06 2 36 029	34 3	3525/5703
Niederjossa	06 2 35 050	35 5	3540/5626	Lamerden	06 2 36 030	36 1	3522/5710
Obergeis	06 2 35 051	35 5*	3542/5641	Langenthal	06 2 36 031	36 1	3525/5719
Oberhaun	06 2 35 052	35 5	3551/5632	Liebenau, Stadt	06 2 36 032	36 1	3519/5706
Oberlengsfeld	06 2 35 053	35 5*	3560/5632	Lippoldsberg	06 2 36 033	37 0	3538/5721
Petersberg	06 2 35 054	35 5	3552/5636	Mariendorf	06 2 36 034	34 3	3534/5702
Philippsthal (Werra) . . .	06 2 35 055	35 9	3570/5634	Meimbressen	06 2 36 035	34 3	3524/5696
Ransbach	06 2 35 056	35 3*	3564/5632	Niedermeiser	06 2 36 036	34 3*	3521/5702
Reckerode	06 2 35 057	35 5	3542/5636	Obermeiser	06 2 36 037	34 3*	3520/5700
Reimboldshausen	06 2 35 058	35 5	3537/5531	Oedelsheim	06 2 36 038	37 0	3541/5717
Röhrigshof	06 2 35 059	35 9	3568/5634	Ostheim	06 2 36 039	36 1	3522/5708
Rohrbach	06 2 35 060	35 7	3550/5642	Schachten	06 2 36 040	34 3	3526/5700
Rotensee	06 2 35 061	35 5	3552/5633	Schöneberg	06 2 36 041	34 3*	3529/5709
Rottterode	06 2 35 062	35 5	3539/5637	Sielen	06 2 36 042	34 3*	3526/5713
Schenklengsfeld	06 2 35 063	35 5*	3559/5631	Stammen	06 2 36 043	34 3*	3528/5714
Schensolz	06 2 35 064	35 5	3558/5634	Trendelburg, Stadt	06 2 36 044	34 3*	3528/5715
Sieglos	06 2 35 065	35 5	3552/5631	Udenhausen	06 2 36 045	34 3	3532/5703
Solms	06 2 35 066	35 5	3542/5626	Vaake	06 2 36 046	37 0	3542/5705
Sorga	06 2 35 067	35 5	3554/5637	Veckerhagen	06 2 36 047	37 0	3541/5707
Stärklos	06 2 35 068	35 5	3544/5625	Vernawahlshausen	06 2 36 048	37 0	3543/5721
Tann	06 2 35 069	35 7	3549/5642	Westuffeln	06 2 36 049	34 3	3522/5700
Untergeis	06 2 35 070	35 5*	3544/5640	Zwergen	06 2 36 050	36 1	3520/5705
Unterhaun	06 2 35 071	35 5	3550/5633				
Unterneuode	06 2 35 072	35 9	3564/5636				
Unterweisenborn	06 2 35 073	35 3*	3559/5629				
Wehrshausen	06 2 35 074	35 3	3562/5630				
Widdershausen	06 2 35 075	35 9	3571/5642				
Willingshain	06 2 35 076	35 5*	3536/5637				
Wippershain	06 2 35 077	35 5	3554/5633				
Wüstfeld	06 2 35 078	35 5	3557/5632				
36 Landkreis Hofgeismar				37 Landkreis Hünfeld			
Arenborn	06 2 36 001	37 0	3544/5718	Arzell	06 2 37 001	35 5	3555/5625
Beberbeck	06 2 36 002	37 0	3532/5711	Betzenrod	06 2 37 002	35 5*	3554/5622
Burguffeln	06 2 36 003	34 3	3530/5699	Bodes	06 2 37 003	35 5	3553/5630
Calden	06 2 36 004	34 3	3528/5697	Buchenau	06 2 37 004	35 5	3554/5627
Carlsdorf	06 2 36 005	34 3	3529/5706	Burghaun	06 2 37 005	35 5	3551/5618
Deisel	06 2 36 006	34 3*	3528/5717	Dammersbach	06 2 37 006	35 5	3555/5610
Eberschütz	06 2 36 007	34 3*	3524/5711	Dittlofrod	06 2 37 007	35 5	3552/5624
Ehrsten	06 2 36 008	34 3*	3524/5695	Eiterfeld	06 2 37 008	35 3*	3556/5625
Ersen	06 2 36 009	36 0*	3517/5703	Erdmannrode	06 2 37 009	35 5	3555/5630
Friedrichsdorf	06 2 36 010	36 1	3522/5706	Fischbach	06 2 37 010	35 5	3554/5631
Friedrichsfeld	06 2 36 011	37 0	3532/5715	Giesenhain	06 2 37 011	35 5	3552/5625
Fürstenwald	06 2 36 012	34 3*	3525/5694	Gothards	06 2 37 012	35 3	3564/5610
Gewissenruh	06 2 36 013	37 0	3537/5721	Großenbach	06 2 37 013	35 3	3556/5617
				Großenmoor	06 2 37 014	35 5	3546/5618
				Großentaft	06 2 37 015	35 3	3560/5623
				Gruben	06 2 37 016	35 5	3553/5617
				Grüsselbach	06 2 37 017	35 3	3565/5623
				Haselstein	06 2 37 018	35 3	3560/5616

Baunatal, Stadt 06 2 38 001 34 3* 3529/5681

06 Hessen

2 Reg.-Bez. Kassel

39, 40

40 Landkreis Melsungen

Gemeinde	Statistische Kenn- ziffer	Nummer des Natur- raumes	Koor- dinaten- schlüssel	Gemeinde	Statistische Kenn- ziffer	Nummer des Natur- raumes	Koor- dinaten- schlüssel
Büchenwerra	06 2 40 012	34 3	3533/5671	Beenhausen	06 2 41 006	35 7	3544/5646
Dagobertshausen	06 2 40 013	35 6*	3535/5660	Berneburg	06 2 41 007	35 7	3562/5658
Deute	06 2 40 014	34 3	3528/5671	Blankenbach	06 2 41 008	35 7	3570/5653
Elbersdorf	06 2 40 015	35 7	3545/5665	Blankenheim	06 2 41 009	35 7	3554/5645
Elfershausen	06 2 40 016	35 7*	3535/5662	Bosserode	06 2 41 010	35 9*	3569/5646
Ellenberg	06 2 40 017	34 3	3532/5672	Braach	06 2 41 011	35 7	3548/5652
Empfershausen	06 2 40 018	35 7	3538/5671	Braunhausen	06 2 41 012	35 7	3558/5652
Eubach	06 2 40 019	35 7	3544/5661	Breitau	06 2 41 013	35 7*	3570/5659
Felsberg, Stadt	06 2 40 020	34 3	3529/5666	Breitenbach	06 2 41 014	35 7	3555/5647
Gensungen	06 2 40 021	34 3*	3530/5666	Cornberg	06 2 41 015	35 7	3561/5657
Grebena	06 2 40 022	34 3	3534/5673	Dankerode	06 2 41 016	35 7	3554/5659
Günsterode	06 2 40 023	35 7	3546/5670	Dens	06 2 41 017	35 7	3563/5654
Guxhagen	06 2 40 024	34 3	3533/5674	Diemerode	06 2 41 018	35 7	3559/5660
Harle	06 2 40 025	34 3*	3527/5663	Erdpenhausen	06 2 41 019	35 7	3549/5656
Heina	06 2 40 026	35 7	3541/5660	Erkshausen	06 2 41 020	35 7	3553/5655
Heinebach	06 2 40 027	35 7	3546/5657	Ersrode	06 2 41 021	35 7	3541/5649
Helmshausen	06 2 40 028	35 6	3530/5662	Gerterode	06 2 41 022	35 7	3548/5644
Hertefeld	06 2 40 029	35 7	3552/5661	Gilfershausen	06 2 41 023	35 7	3558/5650
Hesserode	06 2 40 030	35 6	3529/5662	Hainrode	06 2 41 024	35 7	3540/5647
Heglar	06 2 40 031	35 7*	3533/5666	Hausen	06 2 41 025	35 7	3540/5650
Hilgershausen	06 2 40 032	35 6	3532/5663	Hergershausen	06 2 41 026	35 7	3548/5655
Kehrenbach	06 2 40 033	35 7	3542/5670	Heyerode	06 2 41 027	35 7	3560/5660
Kirchhof	06 2 40 034	35 7	3541/5667	Hönebach	06 2 41 028	35 7*	3566/5644
Körle	06 2 40 035	35 7*	3536/5671	Iba	06 2 41 029	35 7	3561/5649
Konnefeld	06 2 40 036	35 7	3543/5656	Imshausen	06 2 41 030	35 7	3560/5651
Landefeld	06 2 40 037	35 7	3549/5662	Königswald	06 2 41 031	35 7	3557/5659
Lobenhhausen	06 2 40 038	35 7	3536/5670	Krauthausen	06 2 41 032	35 7*	3568/5662
Lohre	06 2 40 039	34 3	3527/5665	Licherode	06 2 41 033	35 7	3541/5653
Malsfeld	06 2 40 040	35 7	3537/5662	Lichtenhagen	06 2 41 034	35 7	3535/5653
Melgershausen	06 2 40 041	35 7	3534/5667	Lindenau	06 2 41 035	35 7*	3567/5656
Melsungen, Stadt	06 2 40 042	35 7	3538/5666	Lispenhausen	06 2 41 036	35 7	3554/5650
Metzebach	06 2 40 043	35 7	3549/5661	Lüdersdorf	06 2 41 037	35 7	3553/5647
Mörshausen	06 2 40 044	35 7	3542/5664	Machtlos	06 2 41 038	35 7	3564/5648
Nausis	06 2 40 045	35 7	3550/5662	Mönchshosbach	06 2 41 039	35 7	3562/5656
Neuenbrunslar	06 2 40 046	34 3	3530/5670	Mündershausen	06 2 41 040	35 7	3550/5649
Neumorschen	06 2 40 047	35 7	3542/5658	Nausis	06 2 41 041	35 7	3536/5648
Niedermöllrich	06 2 40 048	34 3	3525/5664	Nenterode	06 2 41 042	35 7	3537/5650
Niedervorschütz	06 2 40 049	34 3	3526/5668	Nentershausen	06 2 41 043	35 7	3568/5653
Obermelsungen	06 2 40 050	35 7	3537/5665	Niederellenbach	06 2 41 044	35 7	3545/5656
Ostheim	06 2 40 051	35 6	3533/5660	Niedergude	06 2 41 045	35 7	3549/5657
Pfieffe	06 2 40 052	35 7	3551/5664	Niederthalhausen	06 2 41 046	35 7	3545/5645
Rhünda	06 2 40 053	35 6*	3529/5664	Oberellenbach	06 2 41 047	35 7	3544/5654
Röhrenfurth	06 2 40 054	35 7	3538/5669	Obergude	06 2 41 048	35 7	3549/5659
Schneellrode	06 2 40 055	35 7	3548/5669	Obersuhl	06 2 41 049	35 9*	3572/5646
Schwarzenberg	06 2 40 056	35 7	3539/5668	Oberthalhausen	06 2 41 050	35 7	3544/5645
Spangenberg, Stadt	06 2 40 057	35 7	3546/5664	Raßdorf	06 2 41 051	35 9*	3568/5646
Stolzhausen	06 2 40 058	35 7	3554/5662	Rautenhausen	06 2 41 052	35 7	3558/5654
Vockerode - Dinkelberg	06 2 40 059	35 7	3550/5667	Rengshausen	06 2 41 053	35 7	3537/5652
Wagenfurth	06 2 40 060	34 3	3534/5671	Richelsdorf	06 2 41 054	35 7*	3570/5649
Weidelbach	06 2 40 061	35 7	3552/5667	Rockensüß	06 2 41 055	35 7	3559/5658
Wichte	06 2 40 062	35 7	3540/5656	Ronshausen	06 2 41 056	35 7	3560/5646
Wolfershausen	06 2 40 063	34 3*	3530/5672	Rotenburg a. d. Fulda, Stadt	06 2 41 057	35 7	3551/5651
Wollrode	06 2 40 064	34 3*	3535/5675	Schwarzenhasel	06 2 41 058	35 7	3554/5654
41 Landkreis Rotenburg				Seifertshausen	06 2 41 059	35 7	3553/5657
Asmushausen	06 2 41 001	35 7	3557/5653	Solz	06 2 41 060	35 7	3561/5652
Atzelrode	06 2 41 002	35 7	3548/5650	Sontra, Stadt	06 2 41 061	35 7	3565/5660
Baubach	06 2 41 003	35 7	3566/5651	Sterkelshausen	06 2 41 062	35 7	3545/5652
Baumbach	06 2 41 004	35 7	3546/5654	Süß	06 2 41 063	35 7	3568/5650
Bebra, Stadt	06 2 41 005	35 7	3555/5648	Ulfen	06 2 41 064	48 3*	3571/5656
				Weißborn	06 2 41 065	35 7	3567/5660

Gemeinde	Statistische Kennziffer	Nummer des Naturraumes	Koordinatenschlüssel	Gemeinde	Statistische Kennziffer	Nummer des Naturraumes	Koordinatenschlüssel
Weihenhasel	06 2 41 066	35 7	3565/5656	Külte	06 2 42 056	34 1*	3505/5696
Weiterode	06 2 41 067	35 7	3557/5646	Landau, Stadt	06 2 42 057	34 0	3505/5689
Wölfterode	06 2 41 068	35 7	3570/5654	Leibach	06 2 42 058	34 0*	3488/5684
42 Landkreis Waldeck				Lengefeld	06 2 42 059	34 0*	3488/5681
Adorf	06 2 42 001	33 2*	3486/5691	Lüersheim	06 2 42 060	34 1*	3508/5693
Affoldern	06 2 42 002	34 1*	3506/5670	Mandern	06 2 42 061	34 1	3514/5665
Albertshausen	06 2 42 003	34 4	3503/5664	Massenhausen	06 2 42 062	34 0	3496/5695
Alleringhausen	06 2 42 004	33 2	3483/5681	Mehlen	06 2 42 063	34 1*	3507/5670
Alraft	06 2 42 005	34 0	3498/5678	Meininghausen	06 2 42 064	34 0	3496/5680
Ammenhausen	06 2 42 006	34 1	3503/5701	Mengeringhausen, Stadt	06 2 42 065	34 0	3499/5692
Anraff	06 2 42 007	34 1	3510/5667	Mühlhausen	06 2 42 066	34 0	3493/5689
Armsfeld	06 2 42 008	34 4	3504/5655	Münden	06 2 42 067	33 2	3482/5668
Arolsen, Stadt	06 2 42 009	34 0	3501/5694	Neerdar	06 2 42 068	33 2	3481/5684
Benkhausen	06 2 42 010	33 2	3485/5689	Netze	06 2 42 069	34 1*	3506/5676
Bergfreiheit	06 2 42 011	34 4	3506/5655	Neu-Berich	06 2 42 070	34 0*	3505/5694
Bergheim	06 2 42 012	34 1*	3509/5670	Neudorf	06 2 42 071	34 0*	3496/5702
Berndorf	06 2 42 013	34 0*	3493/5686	Neukirchen	06 2 42 072	33 2	3480/5666
Böhne	06 2 42 014	34 1*	3509/5673	Nieder-Ense	06 2 42 073	34 0	3490/5678
Bömighausen	06 2 42 015	33 2	3483/5683	Nieder-Schleiden	06 2 42 074	33 2	3482/5679
Braunau	06 2 42 016	34 1*	3509/5660	Nieder-Waroldern	06 2 42 075	34 0	3500/5686
Braunsen	06 2 42 017	34 0	3502/5690	Nieder-Werbe	06 2 42 076	34 0	3500/5675
Bringinghausen	06 2 42 018	34 4	3500/5670	Nordenbeck	06 2 42 077	34 0	3488/5679
Bühle	06 2 42 019	34 0	3507/5687	Ober-Ense	06 2 42 078	34 0	3488/5678
Buhlen	06 2 42 020	34 1*	3506/5672	Ober-Waroldern	06 2 42 079	34 0	3497/5695
Dalwigkthal	06 2 42 021	33 2	3485/5668	Ober-Werbe	06 2 42 080	34 0	3498/5677
Dehausen	06 2 42 022	34 1	3501/5702	Odershausen	06 2 42 081	34 4*	3507/5661
Dehringhausen	06 2 42 023	34 0	3502/5684	Orpethal	06 2 42 082	34 1*	3497/5706
Deisfeld	06 2 42 024	33 2	3481/5686	Ottlar	06 2 42 083	33 2*	3479/5688
Eimelrod	06 2 42 025	33 2*	3479/5685	Rattlar	06 2 42 084	33 3*	3495/5686
Elleringhausen	06 2 42 026	34 0	3500/5687	Rhadern	06 2 42 085	33 2	3485/5670
Eppe	06 2 42 027	33 2	3484/5678	Rhena	06 2 42 086	33 2*	3485/5684
Flechtendorf	06 2 42 028	33 2	3487/5688	Rhenegge	06 2 42 087	33 2	3484/5691
Frebershausen	06 2 42 029	34 4	3499/5663	Rhoden, Stadt	06 2 42 088	34 1*	3500/5704
Freienhagen, Stadt	06 2 42 030	34 0	3504/5682	Sachsenberg, Stadt	06 2 42 089	33 2	3485/5666
Fürstenberg, Stadt	06 2 42 031	33 2*	3488/5670	Sachsenhausen, Stadt	06 2 42 090	34 0*	3500/5679
Gellershausen	06 2 42 032	34 4	3501/5666	Schmillinghausen	06 2 42 091	34 1*	3501/5699
Gembeck	06 2 42 033	34 0*	3492/5691	Schwalefeld	06 2 42 092	33 3*	3474/5686
Giebringhausen	06 2 42 034	33 2*	3481/5689	Schweinsbühl	06 2 42 093	33 2	3482/5686
Gifflitz	06 2 42 035	34 1*	3508/5669	Stornbruch	06 2 42 094	33 2*	3479/5690
Goddelsheim	06 2 42 036	34 0*	3486/5674	Strothe	06 2 42 095	34 0	3495/5683
Goldhausen	06 2 42 037	33 2	3487/5679	Sudeck	06 2 42 096	33 2	3483/5690
Helmighausen	06 2 42 038	34 0*	3495/5704	Twiste	06 2 42 097	34 0	3497/5689
Helmscheid	06 2 42 039	33 2*	3491/5688	Usseln	06 2 42 098	33 3	3476/5683
Helsen	06 2 42 040	34 0	3500/5695	Vasbeck	06 2 42 099	34 0	3492/5694
Hemfurth-Edersee	06 2 42 041	34 4*	3503/5670	Volkhardinghausen	06 2 42 100	34 0	3503/5688
Hemmighausen	06 2 42 042	33 2*	3479/5686	Waldeck, Stadt	06 2 42 101	34 0*	3504/5674
Herbsen	06 2 42 043	34 1	3503/5699	Wega	06 2 42 102	34 1	3512/5664
Heringhausen	06 2 42 044	33 2	3481/5692	Wellen	06 2 42 103	34 1*	3512/5768
Hesperinghausen	06 2 42 045	34 0	3493/5704	Wellinghausen	06 2 42 104	33 2	3481/5682
Hillershausen	06 2 42 046	33 2	3482/5676	Wethen	06 2 42 105	34 1	3505/5705
Höringhausen	06 2 42 047	34 0*	3499/5682	Wetterburg	06 2 42 106	34 1*	3504/5694
Hörle	06 2 42 048	34 1	3504/5701	Wildungen, Bad, Stadt	06 2 42 107	34 1*	3508/5665
Hüddingen	06 2 42 049	34 4	3501/5662	Willingen	06 2 42 108	33 3	3472/5684
Hunsdorf	06 2 42 050	34 4	3503/5661	Wirmighausen	06 2 42 109	33 2*	3487/5690
Immighausen	06 2 42 051	34 0*	3489/5675	Wrexen	06 2 42 110	34 1*	3499/5708
Kleinern	06 2 42 052	34 1*	3504/5667	Züschen, Stadt	06 2 42 111	34 1	3516/5672
Königshagen	06 2 42 053	34 1*	3510/5673	43 Landkreis Witzenhausen			
Kohlgrund	06 2 42 054	34 0*	3469/5700	Ahrenberg	06 2 43 001	35 8	3566/5683
Korbach, Stadt	06 2 42 055	34 0*	3490/5683	Albshausen	06 2 43 002	35 8	3558/5693

Gemeinde	Statistische Kennziffer	Nummer des Naturraumes	Koordinatenschlüssel	Gemeinde	Statistische Kennziffer	Nummer des Naturraumes	Koordinatenschlüssel
Berge	06 2 43 003	37 1*	3562/5694	44 Landkreis Wolfhagen			
Berlepsch-Ellerode	06 2 43 004	35 8*	3557/5695	Altendorf	06 2 44 001	34 1*	3514/5675
Blickershausen	06 2 43 005	35 8	3555/5694	Altenhasungen	06 2 44 002	34 1*	3516/5689
Dohrenbach	06 2 43 006	35 8*	3558/5686	Altenstädt	06 2 44 003	34 1	3513/5682
Dudenrode	06 2 43 007	35 7	3560/5680	Balhorn	06 2 44 004	34 1	3516/5682
Eichenberg	06 2 43 008	35 8*	3562/5693	Breuna	06 2 44 005	36 0*	3512/5698
Ellershausen	06 2 43 009	35 8	3567/5685	Bründersen	06 2 44 006	34 1	3513/5685
Ellingerode	06 2 43 010	35 8*	3557/5688	Burghasungen	06 2 44 007	34 2	3519/5787
Epterode	06 2 43 011	35 7	3555/5679	Dörnberg	06 2 44 008	34 2	3524/5689
Ermschwerd	06 2 43 012	35 8*	3556/5691	Ehlen	06 2 44 009	34 2	3521/5688
Friedrichsbrück	06 2 43 013	35 7	3552/5676	Ehringen	06 2 44 010	34 1	3510/5694
Fürstenhagen	06 2 43 014	35 7	3548/5675	Elbenberg	06 2 44 011	34 1*	3514/5678
Gertenbach	06 2 43 015	35 8	3556/5694	Emstal	06 2 44 012	34 1*	3518/5678
Großalmerode, Stadt	06 2 43 016	35 7	3554/5680	Escheberg	06 2 44 013	34 2	3517/5695
Harmuthsachsen	06 2 43 017	35 7	3560/5670	Heimarshausen	06 2 44 014	34 1*	3514/5671
Hasselbach	06 2 43 018	35 7	3557/5670	Hohenborn	06 2 44 015	34 2	3519/5698
Hausen	06 2 43 019	35 7	3557/5675	Ippinghausen	06 2 44 016	34 1*	3510/5682
Hebenshausen	06 2 43 020	37 2*	3563/5695	Istha	06 2 44 017	34 1	3515/5685
Hermannrode	06 2 43 021	37 1	3559/5696	Laar	06 2 44 018	34 2	3519/5697
Hess. Lichtenau, Stadt	06 2 43 022	35 7	3550/5674	Leckringhausen	06 2 44 019	34 1	3510/5685
Hilgershausen	06 2 43 023	35 7*	3562/5682	Martinshagen	06 2 44 020	34 2	3519/5683
Hollstein	06 2 43 024	35 7	3555/5672	Naumburg, Stadt	06 2 44 021	34 1*	3511/5679
Hopfelde	06 2 43 025	35 7	3553/5672	Niederelsungen	06 2 44 022	34 1*	3513/5695
Hubenrode	06 2 43 026	35 8*	3554/5690	Niederlistingen	06 2 44 023	36 0	3517/5701
Hundelshausen	06 2 43 027	35 8*	3559/5684	Nothfelden	06 2 44 024	34 1	3514/5691
Kammerbach	06 2 43 028	35 8*	3564/5682	Oberelsungen	06 2 44 025	34 1*	3516/5693
Kleinalmerode	06 2 43 029	35 8*	3554/5688	Oberlistingen	06 2 44 026	36 0*	3516/5701
Kleinvach	06 2 43 030	35 8	3569/5679	Oelshausen	06 2 44 027	34 1*	3518/5786
Küchen	06 2 43 031	35 7	3555/5672	Riede	06 2 44 028	34 3*	3517/5675
Laudenbach	06 2 43 032	35 7	3556/5677	Viesebeck	06 2 44 029	34 1	3509/5691
Marzhagen	06 2 43 033	37 2*	3562/5697	Volkmarsen, Stadt	06 2 44 030	34 1	3508/5697
Neuseesen	06 2 43 034	35 8	3564/5690	Wenigenhasungen	06 2 44 031	34 1*	3516/5688
Oberrieden	06 2 43 035	35 8	3564/5686	Wettesingen	06 2 44 032	36 0*	3512/5702
Orferode	06 2 43 036	35 8	3565/5680	Wolfhagen, Stadt	06 2 44 033	34 1*	3513/5688
Quentel	06 2 43 037	35 7	3545/5674	Zierenberg, Stadt	06 2 44 034	34 2	3520/5692
Reichenbach	06 2 43 038	35 7	3554/5670	45 Landkreis Ziegenhain			
Retterode	06 2 43 039	35 7	3550/5671	Allendorf a.d. Landsburg	06 2 45 001	34 3	3515/5645
Rommerode	06 2 43 040	35 7	3553/5677	Appenhain	06 2 45 002	34 6	3505/5642
Roßbach	06 2 43 041	35 8*	3556/5687	Ascherode	06 2 45 003	34 3	3514/5640
Sankt Ottilien	06 2 43 042	35 7	3545/5676	Asterode	06 2 45 004	35 5*	3527/5635
Sooden-Allendorf, Bad, Stadt	06 2 43 043	35 8*	3568/5682	Berfa	06 2 45 005	35 5	3525/5626
Trubenhausen	06 2 43 044	35 7	3558/5682	Breitenbach a. Herzberg	06 2 45 006	35 5	3536/5626
Uengsterode	06 2 43 045	35 7	3557/5679	Christerode	06 2 45 007	35 6	3527/5637
Unterrieden	06 2 43 046	35 8	3561/5690	Dittershausen	06 2 45 008	34 3*	3513/5644
Velmeden	06 2 43 047	35 7	3555/5675	Florshain	06 2 45 009	34 6*	3509/5641
Walburg	06 2 43 048	35 7	3553/5674	Frankenhain	06 2 45 010	34 3*	3511/5643
Weiden	06 2 43 049	35 8	3569/5680	Friedigerode	06 2 45 011	35 6	3533/5637
Weißbach	06 2 43 050	35 7	3559/5680	Frielendorf	06 2 45 012	34 3*	3523/5648
Wendershausen	06 2 43 051	35 8	3561/5687	Gebersdorf	06 2 45 013	34 3	3521/5647
Werleshausen	06 2 43 052	35 8	3564/5688	Gehau	06 2 45 014	35 5	3533/5627
Wickenrode	06 2 43 053	35 7	3550/5680	Gilserberg	06 2 45 015	34 6	3504/5646
Wickersrode	06 2 43 054	35 7	3551/5669	Görzhain	06 2 45 016	35 5	3530/5630
Witzenhausen, Stadt	06 2 43 055	35 8	3559/5690	Großgropperhausen	06 2 45 017	35 6	3526/5644
Wollstein	06 2 43 056	35 7	3557/5668	Gungelshausen	06 2 45 018	34 3	3516/5636
Ziegenhagen	06 2 43 057	35 7*	3552/5692	Hattendorf	06 2 45 019	34 3*	3521/5628
Gemeindefreies Gebiet							
Gutsbezirk Kaufunger Wald (Anteil Landkreis Witzenhausen)	06 2 43 200	35 7	3552/5684				

06 Hessen
2 Reg.-Bez. Kassel

45

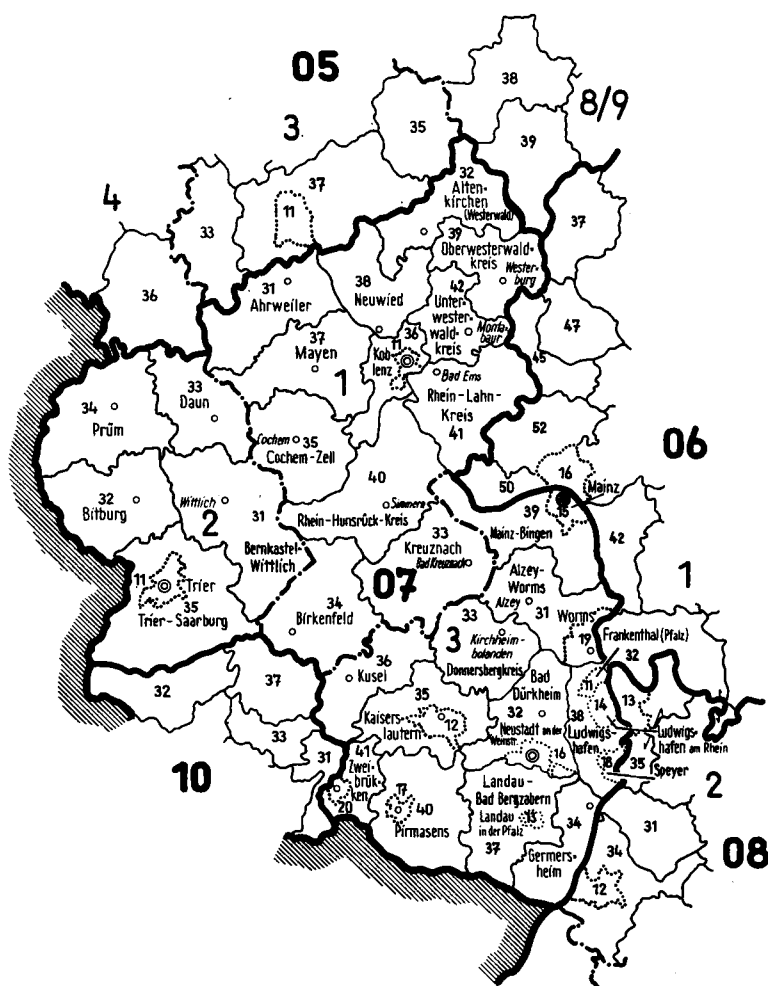
Gemeinde	Statistische Kenn- ziffer	Nummer des Natur- raumes	Koor- dinaten- schlüssel	Gemeinde	Statistische Kenn- ziffer	Nummer des Natur- raumes	Koor- dinaten- schlüssel
Hatterode	06 2 45 020	35 5	3535/5624	Ransbach	06 2 45 049	34 3	3516/5638
Hauptschwenda	06 2 45 021	35 6	3528/5639	Riebedsdorf	06 2 45 050	34 3*	3522/5638
Hausen	06 2 45 022	35 5	3532/5634	Röllshausen	06 2 45 051	34 3*	3520/5635
Heimbach	06 2 45 023	34 6	3500/5644	Rörshain	06 2 45 052	34 3	3518/5644
Holzburg	06 2 45 024	34 3*	3517/5632	Rommershausen	06 2 45 053	34 3*	3512/5643
Ibra	06 2 45 025	35 5	3534/5632	Rückershausen	06 2 45 054	34 3*	3522/5637
Immichenhain	06 2 45 026	35 5	3525/5630	Sachsenhausen	06 2 45 055	34 6	3506/5644
Itzenhain	06 2 45 027	34 6	3504/5643	Salmshausen	06 2 45 056	34 3	3519/5636
Kleinropperhausen	06 2 45 028	35 5	3526/5632	Schönau	06 2 45 057	34 6	3505/5648
Leimbach	06 2 45 029	34 3	3516/5637	Schönborn	06 2 45 058	34 3	3520/5643
Leimsfeld	06 2 45 030	34 3	3520/5644	Schönstein	06 2 45 059	34 4*	3504/5650
Lenderscheid	06 2 45 031	35 6	3526/5648	Schorbach	06 2 45 060	35 5	3528/5633
Lingelbach	06 2 45 032	35 5	3528/5625	Schrecksbach	06 2 45 061	34 3*	3520/5633
Linsingen	06 2 45 033	34 3	3519/5647	Schwarzenborn, Stadt	06 2 45 062	35 6	3531/5641
Lischeid	06 2 45 034	34 6	3501/5642	Sebbeterode	06 2 45 063	34 6	3507/5647
Loshausen	06 2 45 035	34 3*	3517/5638	Seigertshausen	06 2 45 064	35 6	3525/5641
Machtlos	06 2 45 036	35 5	3534/5629	Siebertshausen	06 2 45 065	35 6	3525/5649
Mengsberg	06 2 45 037	34 6	3507/5640	Spieskappel	06 2 45 066	34 3*	3522/5647
Merzhausen	06 2 45 038	34 3*	3515/5634	Steina	06 2 45 067	34 3*	3518/5639
Michelsberg	06 2 45 039	34 3	3516/5647	Todenhausen	06 2 45 068	34 3	3521/5648
Moischeid	06 2 45 040	34 6*	3503/5648	Treysa, Stadt	06 2 45 069	34 3	3542/5613
Nausis	06 2 45 041	35 5	3525/5633	Trutzhain	06 2 45 070	35 6	3561/5641
Neukirchen, Stadt	06 2 45 042	35 5*	3524/5637	Wahlshausen	06 2 45 071	35 5	3534/5635
Niedergrenzebach	06 2 45 043	34 3*	3518/5642	Wasenberg	06 2 45 072	34 3*	3513/5637
Oberaula	06 2 45 044	35 5*	3533/5636	Weißborn	06 2 45 073	35 5	3531/5632
Obergrenzebach	06 2 45 045	35 6	3521/5642	Wiera	06 2 45 074	34 6*	3509/5638
Oberjossa	06 2 45 046	35 5	3538/5626	Willingshausen	06 2 45 075	34 3*	3513/5635
Olberode	06 2 45 047	35 5*	3530/5635	Winterscheid	06 2 45 076	34 6	3502/5643
Ottrau	06 2 45 048	35 5	3527/5630	Zella	06 2 45 077	34 3	3517/5637
				Ziegenhain, Stadt	06 2 45 078	34 3	3516/5641

VERWALTUNGSGRENZENKARTE FÜR DAS LAND RHEINLAND - PFALZ (07)

Stand: 1.1.1970

Die Regierungsbezirke in Rheinland-Pfalz

- 1 Regierungsbezirk Koblenz
- 2 " " Trier
- 3 " " Rheinhessen - Pfalz



Kennziffer

07

2

31

11



Deutschland, Stand 31.12.1937

Land

Regierungsbezirk

Landkreis

Kreisfreie Stadt

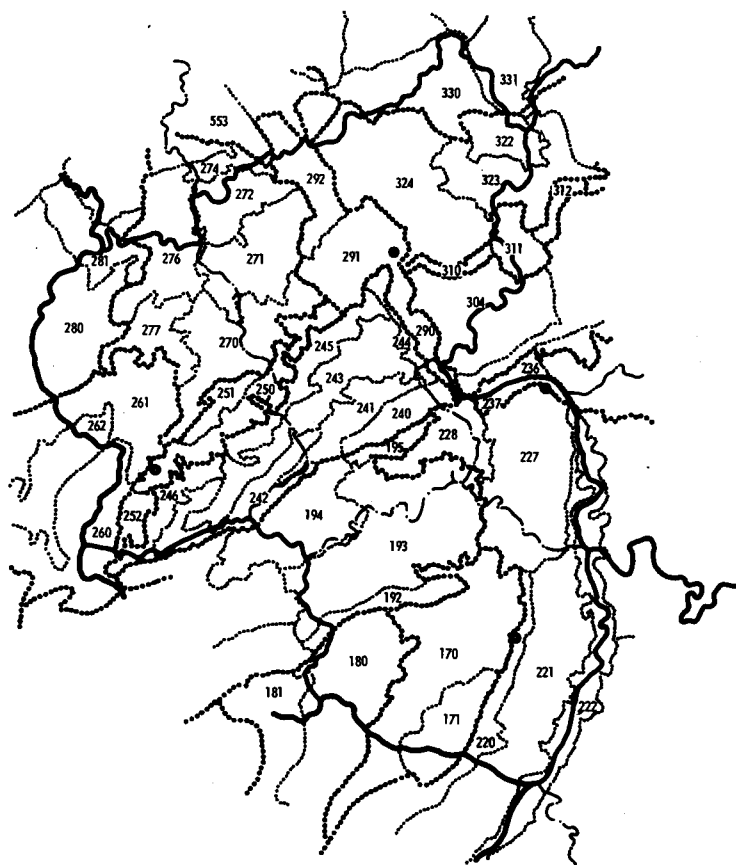
Landeshauptstadt

Sitz der Regierung

Sitz der Kreisverwaltung

NATURRÄUMLICHE GLIEDERUNG FÜR DAS LAND RHEINLAND - PFALZ

Stand: 1.1.1970



- Deutschland, Stand 31.12.1937
- Land
- Regierungsbezirk
- Gruppe der naturräumlichen Haupteinheit
- Naturräumliche Haupteinheit
- Landeshauptstadt
- Sitz der Regierung

Gemeinde	Statistische Kennziffer	Nummer des Naturraumes	Koordinatenschlüssel	Gemeinde	Statistische Kennziffer	Nummer des Naturraumes	Koordinatenschlüssel
----------	-------------------------	------------------------	----------------------	----------	-------------------------	------------------------	----------------------

07 Rheinland-Pfalz

1 Reg.-Bez. Koblenz

11 Kreisfreie Stadt Koblenz

Koblenz, Stadt 07 1 11 000 29 1* 3399/5581

31 Landkreis Ahrweiler

Gemeinden nach dem Alphabet geordnet

Adenau, Stadt	07 1 31 001	27 2*	2566/5583
Ahrbrück	07 1 31 002	27 2	2570/5594
Altenahr	07 1 31 003	27 2	2570/5598
Antweiler	07 1 31 004	27 2	2559/5585
Aremberg	07 1 31 005	27 2	2557/5586
Bad Breisig	07 1 31 006	29 2	2592/5598
Bad Neuenahr - Ahrweiler, Stadt	07 1 31 007	29 2*	2577/5601
Barweiler	07 1 31 008	27 2*	2561/5580
Bauler	07 1 31 009	27 1	2562/5576
Bengen	07 1 31 010	29 2	2581/5604
Berg	07 1 31 011	27 2	2567/5602
Birresdorf	07 1 31 012	29 2	2581/5607
Blindert	07 1 31 013	27 2	2557/5593
Brohl	07 1 31 014	29 2	2594/5594
Dankerath	07 1 31 015	27 1	2558/5578
Dedenbach	07 1 31 016	27 1	2583/5594
Dernau	07 1 31 017	27 2	2574/5600
Dorsel	07 1 31 018	27 6*	2556/5582
Dümpelfeld	07 1 31 019	27 2	2566/5590
Eckendorf	07 1 31 020	55 3*	2575/5606
Eichenbach	07 1 31 021	27 2	2558/5588
Fuchshofen	07 1 31 022	27 2	2561/5588
Gelsdorf	07 1 31 023	55 3*	2573/5606
Gilgenbach	07 1 31 024	27 2*	2567/5585
Gönnersdorf	07 1 31 025	29 2	2590/5594
Harscheid	07 1 31 026	27 2	2563/5592
Heckenbach	07 1 31 027	27 1*	2576/5592
Herschbroich	07 1 31 028	27 2*	2569/5581
Hönningen	07 1 31 029	27 2	2567/5593
Hoffeld	07 1 31 030	27 2	2558/5582
Holzweiler	07 1 31 031	27 4*	2574/5603
Honerath	07 1 31 032	27 2	2564/5582
Hümmel	07 1 31 033	27 2*	2555/5592
Insul	07 1 31 034	27 2	2565/5589
Jammelshofen	07 1 31 035	27 1	2573/5584
Kalenborn	07 1 31 036	27 4*	2570/5602
Kaltenborn	07 1 31 037	27 2	2572/5586
Karweiler	07 1 31 038	29 2	2578/5603
Kesseling	07 1 31 039	27 2*	2573/5594
Kirchsahr	07 1 31 040	27 2	2564/5599
Königsfeld	07 1 31 041	27 1	2583/5596
Kottenborn	07 1 31 042	27 1	2564/5580
Lantershofen	07 1 31 043	29 2*	2578/5602
Leimbach	07 1 31 044	27 2	2566/5585
Leimersdorf	07 1 31 045	29 2	2580/5606
Liers	07 1 31 046	27 2	2567/5593
Lind	07 1 31 047	27 2	2566/5596
Lückenbach	07 1 31 048	27 2	2565/5588
Mayschoß	07 1 31 049	27 2	2572/5599

Meuspath	07 1 31 050	27 1	2569/5579
Müllenbach	07 1 31 051	27 1	2564/5576
Müsch	07 1 31 052	27 2	2559/5583
Niederadenau	07 1 31 053	27 2*	2566/5588
Niederdürenbach	07 1 31 054	27 1	2584/5591
Niederzissen	07 1 31 055	27 1	2586/5592
Nierendorf	07 1 31 056	29 2	2582/5605
Nohn	07 1 31 057	27 6*	2556/5577
Nürburg	07 1 31 058	27 1	2568/5579
Oberdürenbach	07 1 31 059	27 1	2582/5593
Oberzissen	07 1 31 060	27 1	2585/5591
Obliers	07 1 31 061	27 2	2564/5595
Ohlenhard	07 1 31 062	27 2*	2554/5590
Pitscheid	07 1 31 063	27 2	2559/5592
Plittersdorf	07 1 31 064	27 2	2564/5596
Pomster	07 1 31 065	27 2*	2560/5580
Quiddelbach	07 1 31 066	27 1*	2567/5580
Ramersbach	07 1 31 067	27 2	2578/5595
Rech	07 1 31 068	27 2	2573/5598
Reifferscheid	07 1 31 069	27 2	2562/5585
Remagen, Stadt	07 1 31 070	29 2	2587/5605
Ringgen	07 1 31 071	29 2*	2578/5604
Rodder	07 1 31 072	27 2	2561/5584
Schalkenbach	07 1 31 073	27 1	2581/5595
Schuld	07 1 31 074	27 2	2563/5590
Senscheid	07 1 31 075	27 1	2559/5577
Sierscheid	07 1 31 076	27 2	2565/5591
Sinzig, Stadt	07 1 31 077	29 2*	2588/5601
Staffel	07 1 31 078	27 2	2575/5594
Trierscheid	07 1 31 079	27 1*	2558/5579
Vettelhoven	07 1 31 080	55 3*	2575/5604
Waldorf	07 1 31 081	29 2*	2587/5595
Wershofen	07 1 31 082	27 2	2557/5590
Wiesemscheid	07 1 31 083	27 1	2563/5578
Wimbach	07 1 31 084	27 1*	2565/5581
Winnerath	07 1 31 085	27 2	2562/5588
Wirft	07 1 31 086	27 2	2561/5582

Gemeinden nach verbandsfreien Gemeinden und
Verbandsgemeinden geordnet

Verbandsfreie Gemeinden

Bad Neuenahr - Ahrweiler, Stadt	07 1 31 007	29 2*	2577/5601
Remagen, Stadt	07 1 31 070	29 2	2587/5605
Sinzig, Stadt	07 1 31 077	29 2*	2588/5601

Verbandsgemeinden

Adenau	07 1 31		
Adenau, Stadt	07 1 31 001	27 2*	2566/5583
Dümpelfeld	07 1 31 019	27 2	2566/5590
Fuchshofen	07 1 31 022	27 2	2561/5588
Gilgenbach	07 1 31 024	27 2*	2567/5585
Harscheid	07 1 31 026	27 2	2563/5592
Herschbroich	07 1 31 028	27 2*	2569/5581
Honerath	07 1 31 032	27 2	2564/5582
Insul	07 1 31 034	27 2	2565/5589
Jammelshofen	07 1 31 035	27 1	2573/5584

Gemeinde	Statistische Kennziffer	Nummer des Naturraumes	Koordinatenschlüssel	Gemeinde	Statistische Kennziffer	Nummer des Naturraumes	Koordinatenschlüssel
Kaltenborn	07 1 31 037	27 2	2572/5586	Niederzissen	07 1 31		
Kottenborn	07 1 31 042	27 1	2564/5580	Dedenbach	07 1 31 016	27 1	2583/5594
Leimbach	07 1 31 044	27 2	2566/5585	Königsfeld	07 1 31 041	27 1	2583/5596
Lückenbach	07 1 31 048	27 2	2565/5588	Niederdürenbach ...	07 1 31 054	27 1	2584/5591
Meuspath	07 1 31 050	27 1	2569/5579	Niederzissen	07 1 31 055	27 1	2586/5592
Müllenbach	07 1 31 051	27 1	2564/5576	Oberdürenbach	07 1 31 059	27 1	2582/5593
Niederadenau	07 1 31 053	27 2*	2566/5588	Oberzissen	07 1 31 060	27 1	2585/5591
Nürburg	07 1 31 058	27 1	2568/5579	Ramersbach	07 1 31 067	27 2	2578/5595
Quiddelbach	07 1 31 066	27 1*	2567/5580	Schalkenbach	07 1 31 073	27 1	2581/5595
Reifferscheid	07 1 31 069	27 2	2562/5585				
Rodder	07 1 31 072	27 2	2561/5584	Ringen	07 1 31		
Schuld	07 1 31 074	27 2	2563/5590	Bengen	07 1 31 010	29 2	2581/5604
Sierscheid	07 1 31 076	27 2	2565/5591	Birresdorf	07 1 31 012	29 2	2581/5607
Wimbach	07 1 31 084	27 1*	2565/5581	Eckendorf	07 1 31 020	55 3*	2575/5606
Winnerath	07 1 31 085	27 2	2562/5588	Gelsdorf	07 1 31 023	55 3*	2573/5606
				Holzweiler	07 1 31 031	27 4*	2574/5603
Altenahr	07 1 31			Kalenborn	07 1 31 036	27 4*	2570/5602
Ahrbrück	07 1 31 002	27 2	2570/5594	Karweiler	07 1 31 038	29 2	2578/5603
Altenahr	07 1 31 003	27 2	2570/5598	Lantershofen	07 1 31 043	29 2*	2578/5602
Berg	07 1 31 011	27 2	2567/5602	Leimersdorf	07 1 31 045	29 2	2580/5606
Dernau	07 1 31 017	27 2	2574/5600	Nierendorf	07 1 31 056	29 2	2582/5605
Heckenbach	07 1 31 027	27 1*	2576/5592	Ringen	07 1 31 071	29 2*	2578/5604
Hönningen	07 1 31 029	27 2	2567/5593	Vettelhoven	07 1 31 080	55 3*	2575/5604
Kesseling	07 1 31 039	27 2*	2573/5594				
Kirchsahr	07 1 31 040	27 2	2564/5599				
Liers	07 1 31 046	27 2	2567/5593				
Lind	07 1 31 047	27 2	2566/5596				
Mayschoß	07 1 31 049	27 2	2572/5599				
Obliers	07 1 31 061	27 2	2564/5595				
Plittersdorf	07 1 31 064	27 2	2564/5596				
Rech	07 1 31 068	27 2	2573/5598				
Staffel	07 1 31 078	27 2	2575/5594				
Antweiler	07 1 31						
Antweiler	07 1 31 004	27 2	2559/5585				
Aremberg	07 1 31 005	27 2	2557/5586				
Barweiler	07 1 31 008	27 2*	2561/5580				
Bauler	07 1 31 009	27 1	2562/5576				
Blindert	07 1 31 013	27 2	2557/5593				
Dankerath	07 1 31 015	27 1	2558/5578				
Dorsel	07 1 31 018	27 6*	2556/5582				
Eichenbach	07 1 31 021	27 2	2558/5588				
Hoffeld	07 1 31 030	27 2	2558/5582				
Hümmel	07 1 31 033	27 2*	2555/5592				
Müsch	07 1 31 052	27 2	2559/5583				
Nohn	07 1 31 057	27 6*	2556/5577				
Ohlenhard	07 1 31 062	27 2*	2554/5590				
Pitscheid	07 1 31 063	27 2	2559/5592				
Pomster	07 1 31 065	27 2*	2560/5580				
Senscheid	07 1 31 075	27 1	2559/5577				
Trierscheid	07 1 31 079	27 1*	2558/5579				
Wershofen	07 1 31 082	27 2	2557/5590				
Wiesemscheid	07 1 31 083	27 1	2563/5578				
Wirft	07 1 31 086	27 2	2561/5582				
Bad Niederbreisig ...	07 1 31						
Bad Breisig	07 1 31 006	29 2	2592/5598				
Brohl	07 1 31 014	29 2	2594/5594				
Gönnersdorf	07 1 31 025	29 2	2590/5594				
Waldorf	07 1 31 081	29 2*	2587/5595				

32 Landkreis Altenkirchen (Westerwald)
Gemeinden nach dem Alphabet geordnet

Almersbach	07 1 32 001	32 4	3402/5616
Alsdorf	07 1 32 002	33 0	3420/5627
Altenkirchen (Westerwald), Stadt	07 1 32 003	32 4	3404/5617
Bachenberg	07 1 32 004	32 4	3404/5620
Berzhausen	07 1 32 005	32 4	3398/5614
Betzdorf, Stadt	07 1 32 006	33 0	3420/5628
Birkenbeul	07 1 32 007	33 0	3402/5623
Birken-Bruchen	07 1 32 008	33 0	3412/5633
Birnbach	07 1 32 009	32 4	3400/5619
Bitzen	07 1 32 010	33 0	3407/5629
Blickhauserhöhe	07 1 32 011	33 0	3415/5629
Brachbach	07 1 32 012	33 1	3425/5631
Breitscheidt	07 1 32 013	33 0	3405/5624
Bruchertseifen	07 1 32 014	33 0	3409/5624
Bürdenbach	07 1 32 015	32 4	3395/5608
Burglahr	07 1 32 016	32 4	3393/5610
Busenhausen	07 1 32 017	32 4*	3403/5620
Daaden	07 1 32 018	33 0*	3427/5622
Derschen	07 1 32 019	32 2	3428/5619
Dickendorf	07 1 32 020	33 0	3418/5622
Dieperzen	07 1 32 021	32 4	3404/5619
Eichelhardt	07 1 32 022	33 0*	3408/5620
Eichen	07 1 32 023	32 4	3396/5611
Elben	07 1 32 024	33 0	3417/5624
Elkenroth	07 1 32 025	32 2*	3421/5621
Emmerzhausen	07 1 32 026	33 0*	3430/5621
Ersfeld	07 1 32 027	32 4	3395/5618
Etzbach	07 1 32 028	33 0	3407/5627
Eulenberg	07 1 32 029	32 4	3392/5608
Fensdorf	07 1 32 030	33 0	3413/5623
Fiersbach	07 1 32 031	32 4*	3393/5618
Flammersfeld	07 1 32 032	32 4	3396/5613

07 Rheinland-Pfalz

1 Reg.-Bez. Koblenz

32, 33

Gemeinde	Statistische Kennziffer	Nummer des Naturraumes	Koordinaten-schlüssel	Gemeinde	Statistische Kennziffer	Nummer des Naturraumes	Koordinaten-schlüssel
Oberwambach	07 1 32 086	32 4	3404/5614	Malberg	07 1 32 066	33 0	3416/5620
Ölsen	07 1 32 087	33 0*	3401/5623	Molzheim	07 1 32 071	33 0	3419/5624
Racksen	07 1 32 092	33 0	3407/5623	Nauroth	07 1 32 073	32 2*	3420/5618
Sörth	07 1 32 106	32 4	3407/5619	Rosenheim (Landkreis Altenkirchen)	07 1 32 095	32 2*	3418/5619
Stürzelbach	07 1 32 109	32 4	3402/5613	Steinebach	07 1 32 107	33 0	3417/5622
Volkerzen	07 1 32 110	32 4*	3406/5621	Steineroth	07 1 32 108	33 0	3419/5625
Betzdorf	07 1 32			Hamm	07 1 32		
Alsdorf	07 1 32 002	33 0	3420/5627	Birkenbeul	07 1 32 007	33 0	3402/5623
Betzdorf, Stadt	07 1 32 006	33 0	3420/5628	Bitzen	07 1 32 010	33 0	3407/5629
Grünebach	07 1 32 042	33 0	3422/5627	Breitscheidt	07 1 32 013	33 0	3405/5624
Scheuerfeld	07 1 32 098	33 0	3418/5628	Bruchertseifen	07 1 32 014	33 0	3409/5624
Wallmenroth	07 1 32 111	33 0	3418/5629	Etzbach	07 1 32 028	33 0	3407/5627
Daaden	07 1 32			Forst	07 1 32 034	33 0	3407/5630
Daaden	07 1 32 018	33 0*	3427/5622	Fürthen	07 1 32 038	33 0	3406/5628
Derschen	07 1 32 019	32 2	3428/5619	Hamm (Sieg)	07 1 32 044	33 0	3406/5626
Emmerzhausen	07 1 32 026	33 0*	3430/5621	Niederirsen	07 1 32 077	33 0	3401/5624
Friedewald	07 1 32 036	32 2*	3426/5619	Pracht	07 1 32 091	33 0	3405/5625
Mauden	07 1 32 068	32 2	3427/5620	Roth	07 1 32 096	33 0	3408/5625
Niederdreisbach	07 1 32 075	33 0	3424/5623	Seelbach, Amt Hamm .	07 1 32 102	33 0	3407/5624
Nisterberg	07 1 32 079	32 2	3427/5616	Kirchen/Sieg	07 1 32		
Schutzbach	07 1 32 101	33 0	3422/5625	Brachbach	07 1 32 012	33 1	3425/5631
Weitefeld	07 1 32 113	32 2*	3424/5621	Harbach	07 1 32 045	33 0	3418/5636
Flammersfeld	07 1 32			Kirchen (Sieg)	07 1 32 063	33 0*	3421/5630
Berzhausen	07 1 32 005	32 4	3398/5614	Mudersbach	07 1 32 072	33 1	3425/5632
Bürdenbach	07 1 32 015	32 4	3395/5608	Niederfischbach ...	07 1 32 076	33 0*	3420/5636
Burglahr	07 1 32 016	32 4	3393/5610	Weyerbusch	07 1 32		
Eichen	07 1 32 023	32 4	3396/5611	Birnbach	07 1 32 009	32 4	3400/5619
Eulenberg	07 1 32 029	32 4	3392/5608	Ersfeld	07 1 32 027	32 4	3395/5618
Flammersfeld	07 1 32 032	32 4	3396/5613	Fiersbach	07 1 32 031	32 4*	3393/5618
Güllesheim	07 1 32 043	32 4	3396/5608	Forstmehren	07 1 32 035	32 4	3396/5619
Horhausen (Westerwald)	07 1 32 055	32 4	3396/5606	Giershausen	07 1 32 041	32 4	3397/5616
Kescheid	07 1 32 060	32 4	3392/5614	Hasselbach	07 1 32 046	32 4*	3396/5620
Krunkel	07 1 32 065	32 4	3394/5605	Hemmelzen	07 1 32 049	32 4	3399/5618
Niedersteinebach ...	07 1 32 078	32 4	3394/5608	Hirz-Maulsbach	07 1 32 053	32 4*	3392/5617
Oberlahr	07 1 32 083	32 4	3395/5610	Kircheib	07 1 32 062	33 0	3391/5620
Obernau	07 1 32 084	32 4	3398/5615	Kraam	07 1 32 064	32 4	3396/5618
Obersteinebach	07 1 32 085	32 4	3393/5606	Mehren	07 1 32 069	32 4	3394/5617
Orfgen	07 1 32 088	32 4	3396/5615	Neitersen	07 1 32 074	32 4	3399/5615
Peterslahr	07 1 32 089	32 4	3392/5609	Oberirsen	07 1 32 082	32 4*	3400/5621
Pleckhausen	07 1 32 090	32 4	3397/5607	Rettersen	07 1 32 094	32 4*	3394/5619
Reiferscheid	07 1 32 093	32 4	3397/5614	Werkhausen	07 1 32 114	32 4*	3396/5621
Rott	07 1 32 097	32 4	3394/5612	Weyerbusch	07 1 32 115	32 4	3398/5620
Schöneberg	07 1 32 099	32 4	3401/5615	Wölmersen	07 1 32 118	32 4	3401/5620
Schürdt	07 1 32 100	32 4	3397/5615	Ziegenhain	07 1 32 119	32 4	3395/5616
Seelbach (Westerwald)	07 1 32 103	32 4	3398/5612	Wissen	07 1 32		
Seifen	07 1 32 104	32 4	3398/5611	Birken-Bruchen	07 1 32 008	33 0	3412/5633
Walterschen	07 1 32 112	32 4	3398/5617	Blickhauserhöhe ...	07 1 32 011	33 0	3415/5629
Willroth	07 1 32 116	32 4	3396/5604	Hövels	07 1 32 054	33 0	3414/5630
Gebhardshain	07 1 32			Nochen	07 1 32 080	33 0	3413/5632
Dickendorf	07 1 32 020	33 0	3418/5622	Selbach, Amt Wissen. .	07 1 32 105	33 0	3413/5624
Elben	07 1 32 024	33 0	3417/5624	Wissen, Stadt	07 1 32 117	33 0	3411/5628
Elkenroth	07 1 32 025	32 2*	3421/5621				
Fensdorf	07 1 32 030	33 0	3413/5623				
Gebhardshain	07 1 32 039	33 0	3416/5623				
Kausen	07 1 32 059	33 0	3420/5623				

33 Landkreis Bad Kreuznach
Gemeinden nach dem Alphabet geordnet

Abtweiler	07 1 33 001	19 3	3403/5513
Allenfeld	07 1 33 002	19 5	3404/5526

1) Große kreisangehörige Stadt im Sinne der Rheinland-Pfälzischen Gemeindeordnung.

07 Rheinland-Pfalz

1 Reg.-Bez. Koblenz

33

Gemeinde	Statistische Kennziffer	Nummer des Naturraumes	Koordinatenschlüssel	Gemeinde	Statistische Kennziffer	Nummer des Naturraumes	Koordinatenschlüssel
Bad Münster am Stein-				Medard	07 3 36 061	19 3	3399/5504
Eberburg	07 1 33 007	19 3	3417/5520	Monzingen	07 1 33		
Becherbach	07 1 33 011	19 3	3404/5502	Auen	07 1 33 005	19 5	3399/5522
Biebelsheim	07 1 33 012	22 8	3424/5526	Brauweiler	07 1 33 016	19 5	3390/5523
Callbach	07 1 33 020	19 3	3406/5508	Horbach	07 1 33 047	19 5	3393/5521
Duchroth	07 1 33 027	19 3	3409/5517	Langenthal	07 1 33 055	19 5	3397/5522
Feilbingert	07 1 33 030	19 3	3414/5516	Martinstein	07 1 33 062	22 8	3394/5519
Frei-Laubersheim . . .	07 1 33 031	22 8*	3420/5518	Monzingen	07 1 33 067	22 8*	3398/5519
Fürfeld	07 1 33 032	19 3	3420/5516	Nußbaum	07 1 33 072	22 8*	3400/5519
Hackenheim	07 1 33 037	22 8	3421/5521	Seesbach	07 1 33 094	19 5*	3395/5524
Hallgarten	07 1 33 039	19 3	3412/5514	Simmern unter Dhaun .	07 1 33 096	22 8*	3393/5520
Hochstätten	07 1 33 045	19 3	3416/5515	Weiler b. Monzingen . .	07 1 33 111	22 8*	3396/5520
Kirn, Stadt	07 1 33 052	22 8*	2605/5518	Weiersborn	07 1 33 113	19 5*	3394/5524
Lettweiler	07 1 33 058	19 3	3408/5511				
Neu-Bamberg	07 1 33 069	19 3	3422/5518	Rüdesheim	07 1 33		
Oberhausen an der Nahe	07 1 33 074	19 3	3411/5518	Braunweiler	07 1 33 015	22 8*	3410/5526
Odernheim am Glan . .	07 1 33 076	19 3*	3407/5515	Gutenberg	07 1 33 036	22 8	3413/5527
Pfaffen-Schwabenheim.	07 1 33 078	22 8	3424/5524	Hargesheim	07 1 33 040	22 8	3415/5526
Pleitersheim	07 1 33 080	22 8	3425/5522	Hüffelsheim	07 1 33 048	22 8*	3413/5521
Rehborn	07 1 33 083	19 3	3405/5511	Mandel	07 1 33 061	22 8	3411/5525
Reiffelbach	07 1 33 084	19 3	3405/5506	Niederhausen	07 1 33 070	19 3*	3412/5519
Schmittweiler (Amtsge-				Norheim	07 1 33 071	19 3	3414/5519
richt Lautercken) . .	07 1 33 090	19 3	3406/5507	Roxheim	07 1 33 086	22 8	3414/5626
Tiefenthal	07 1 33 104	19 3	3421/5514	Sankt Katharinen . . .	07 1 33 088	22 8	3411/5526
Volxheim	07 1 33 106	22 8	3423/5520	Traisen	07 1 33 105	22 8*	3415/5521
Verbandsgemeinden				Weinsheim	07 1 33 112	22 8	3411/5523
Kirn-Land	07 1 33			Sobernheim	07 1 33		
Bärenbach	07 1 33 008	19 4*	2604/5513	Bärweiler	07 1 33 009	19 3	3399/5512
Becherbach bei Kirn . .	07 1 33 010	19 3	3391/5512	Kirschroth	07 1 33 053	19 3	3397/5514
Hahnenbach	07 1 33 038	19 5*	2602/5520	Meddersheim	07 1 33 064	22 8*	3400/5516
Heimweiler	07 1 33 041	19 3	3391/5514	Merxheim	07 1 33 066	22 8*	3396/5518
Heinzenberg	07 1 33 042	19 5	3391/5522	Sobernheim, Stadt . . .	07 1 33 097	22 8*	3402/5517
Hennweiler	07 1 33 043	19 5*	2603/5521	Staudernheim	07 1 33 102	22 8*	3405/5516
Hochstetten-Dhaun . .	07 1 33 046	22 8*	3392/5519				
Limbach	07 1 33 059	19 3	3394/5513	Stromberg	07 1 33		
Meckenbach	07 1 33 063	19 3*	3392/5516	Daxweiler	07 1 33 023	24 0	3410/5537
Oberhausen	07 1 33 073	19 5	2604/5520	Dörrebach	07 1 33 025	24 0	3408/5535
Otzweiler	07 1 33 077	19 3	3392/5509	Eckenroth	07 1 33 028	19 5	3412/5532
Langenlonsheim	07 1 33			Roth	07 1 33 085	22 8	3414/5634
Bretzenheim	07 1 33 018	22 8	3421/5527	Schöneberg	07 1 33 091	19 5*	3410/5532
Guldental	07 1 33 035	22 8	3417/5528	Schweppenhausen . . .	07 1 33 093	22 8*	3414/5533
Langenlonsheim	07 1 33 054	22 8	3420/5529	Seibersbach	07 1 33 095	24 0	3408/5537
Laubenheim	07 1 33 056	22 8	3420/5532	Stromberg, Stadt	07 1 33 103	24 0	3412/5535
Waldlaubersheim . . .	07 1 33 108	22 8	3416/5532	Warmsroth	07 1 33 110	24 0*	3413/5536
Windesheim	07 1 33 114	22 8	3415/5530				
Meisenheim	07 1 33			Waldböckelheim	07 1 33		
Abtweiler	07 1 33 001	19 3	3403/5513	Bockenau	07 1 33 013	22 8*	3405/5523
Breitenheim	07 1 33 017	19 3	3401/5507	Boos	07 1 33 014	22 8	3407/5518
Desloch	07 1 33 024	19 3	3401/5510	Burgsponheim	07 1 33 019	22 8	3407/5522
Hundsbach	07 1 33 049	19 3	3395/5510	Oberstreit	07 1 33 075	22 8	3406/5518
Jeckenbach	07 1 33 051	19 3	3399/5509	Schloßböckelheim . . .	07 1 33 089	19 3*	3409/5519
Lauschied	07 1 33 057	19 3	3400/5512	Sponheim	07 1 33 101	22 8*	3408/5523
Löllbach	07 1 33 060	19 3	3398/5506	Waldböckelheim	07 1 33 107	22 8*	3407/5520
Meisenheim, Stadt . . .	07 1 33 065	19 3	3404/5509				
Raumbach	07 1 33 081	19 3	3402/5510	Wallhausen	07 1 33		
Schweinschied	07 1 33 092	19 3	3397/5508	Argenschwang	07 1 33 004	19 5	3406/5528
Außerdem Gemeinden des Landkreises Kusel				Dalberg	07 1 33 021	19 5	3409/5529
Hoppstädten	07 3 36 045	19 3	3394/5507	Hergenfeld	07 1 33 044	22 8*	3411/5530
				Münchwald	07 1 33 068	24 0*	3405/5529
				Sommerloch	07 1 33 098	22 8	3410/5527
				Spabrücken	07 1 33 099	19 5*	3407/5530

Gemeinde	Statistische Kennziffer	Nummer des Naturraumes	Koordinatenschlüssel	Gemeinde	Statistische Kennziffer	Nummer des Naturraumes	Koordinatenschlüssel
Spall	07 1 33 100	19 5*	3405/5528	Heimbach	07 1 34 036	19 4	2590/5498
Wallhausen	07 1 33 109	22 8*	3411/5528	Hellertshausen	07 1 34 037	24 1*	2592/5521
Winterburg	07 1 33			Herborn	07 1 34 038	19 4*	2593/5515
Allenfeld	07 1 33 002	19 5	3404/5526	Herrstein	07 1 34 039	19 4	2596/5516
Daubach	07 1 33 022	19 5	3401/5524	Hettenrodt	07 1 34 040	19 4*	2590/5512
Eckweiler	07 1 33 029	19 5	3400/5524	Hintertiefenbach	07 1 34 041	19 4	2597/5512
Gebroth	07 1 33 033	19 5	3403/5527	Hoppstädten-Weiersbach	07 1 34 042	19 4	2586/5499
Ippenschied	07 1 33 050	19 5*	3401/5526	Horbruch	07 1 34 043	24 3*	2589/5528
Pferdsfeld	07 1 33 079	19 5*	3398/5524	Hottenbach	07 1 34 044	24 1*	2593/5521
Rehbach	07 1 33 082	19 5	3402/5525	Idar-Oberstein 2)	07 1 34 045	19 4*	2596/5509
Winterbach	07 1 33 115	19 5*	3402/5527	Kempfeld	07 1 34 046	24 1*	2589/5518
Winterburg	07 1 33 116	19 5	3403/5526	Kirschweiler	07 1 34 047	19 4*	2589/5514
Außerdem Gemeinden, die Verbandsgemeinden zugeordnet sind, deren Sitz in einem anderen Landkreis ist				Kronweiler	07 1 34 048	19 4	2591/5503
Bingerbrück 1)	07 1 39			Krummenau	07 1 34 049	24 3*	2591/5529
Dorsheim	07 1 33 026	22 8	3419/5532	Leisel	07 1 34 050	19 4*	2587/5510
Genheim	07 1 33 034	22 8	3415/5534	Leitzweiler	07 1 34 051	19 4	2588/5495
Rümmelsheim	07 1 33 087	22 8	3418/5533	Mackenrodt	07 1 34 052	19 4*	2590/5510
34 Landkreis Birkenfeld				Meckenbach	07 1 34 053	19 4	2579/5498
Gemeinden nach dem Alphabet geordnet				Mettweiler	07 1 34 054	19 4	2595/5494
Abentheuer	07 1 34 001	19 4*	2579/5502	Mittelreidenbach	07 1 34 055	19 3	2604/5511
Achtelsbach	07 1 34 002	19 4*	2578/5499	Mörschied	07 1 34 056	19 4*	2594/5518
Allenbach	07 1 34 003	24 1*	2584/5514	Niederbrombach	07 1 34 057	19 4	2590/5506
Asbach	07 1 34 004	24 1	2592/5520	Niederhambach	07 1 34 058	19 4	2587/5505
Baumholder, Stadt	07 1 34 005	19 4	2596/5498	Niederhosenbach	07 1 34 059	19 4	2598/5518
Bergen	07 1 34 006	19 4	2602/5517	Niederwöresbach	07 1 34 060	19 4	2596/5515
Berglangenbach	07 1 34 007	19 4	2590/5496	Nohren	07 1 34 061	19 4	2590/5501
Berschweiler bei Baumholder	07 1 34 008	19 4	2593/5494	Oberbrombach	07 1 34 062	19 4	2590/5507
Berschweiler bei Kirn	07 1 34 009	19 4	2600/5515	Oberhambach	07 1 34 063	19 4*	2583/5506
Birkenfeld, Stadt	07 1 34 010	19 4	2584/5502	Oberhosenbach	07 1 34 064	24 1	2595/5520
Börfink-Muhl	07 1 34 011	24 2	2578/5506	Oberkirn	07 1 34 065	24 1	2598/5528
Bollenbach	07 1 34 012	24 1	2597/5523	Oberreidenbach	07 1 34 066	19 3*	2605/5508
Breithenthal	07 1 34 013	19 4*	2596/5519	Oberwöresbach	07 1 34 067	19 4	2595/5517
Bruchweiler	07 1 34 014	24 1*	2588/5518	Reichenbach	07 1 34 068	19 4	2592/5501
Brücken	07 1 34 015	19 4*	2580/5500	Rhaunen	07 1 34 069	24 1*	2596/5528
Buhlenberg	07 1 34 016	19 4*	2580/5502	Rimsberg	07 1 34 070	19 4	2587/5503
Bundenbach	07 1 34 017	24 1	2599/5523	Rinzenberg	07 1 34 071	19 4*	2581/5505
Dambach	07 1 34 018	19 4	2581/5499	Rötweiler-Nockenthal	07 1 34 072	19 4	2591/5509
Dickesbach	07 1 34 019	19 3*	2602/5510	Rohrbach	07 1 34 073	19 4	2590/5495
Dienstweiler	07 1 34 020	19 4	2585/5500	Rückweiler	07 1 34 074	19 4	2589/5494
Eckersweiler	07 1 34 021	19 4	2593/5492	Ruschberg	07 1 34 075	19 4	2593/5498
Elchweiler	07 1 34 022	19 4	2587/5505	Schauraen	07 1 34 076	24 1*	2589/5519
Ellenberg	07 1 34 023	19 4	2583/5503	Schmidthachenbach	07 1 34 077	19 3	2606/5511
Ellweiler	07 1 34 024	19 4	2582/5498	Schmißberg	07 1 34 078	19 4	2587/5504
Fischbach	07 1 34 025	19 4	2600/5513	Schwerbach	07 1 34 079	24 1	2597/5529
Föhren-Linden	07 1 34 026	19 4	2593/5495	Schwellen	07 1 34 080	19 4*	2585/5508
Frauenberg	07 1 34 027	19 4	2593/5504	Sensweiler	07 1 34 081	24 1*	2586/5516
Gerach	07 1 34 028	19 4	2596/5513	Sien	07 1 34 082	19 3*	3391/5507
Gimbweiler	07 1 34 029	19 4	2586/5495	Sienhachenbach	07 1 34 083	19 3*	3390/5508
Gösenroth	07 1 34 030	24 1	2595/5529	Siesbach	07 1 34 084	19 4*	2589/5511
Gollenberg	07 1 34 031	19 4	2584/5505	Sonnenberg-Winnenberg	07 1 34 085	19 4	2592/5505
Griebelschied	07 1 34 032	19 4	2600/5519	Sonnschied	07 1 34 086	24 1*	2599/5521
Hahnweiler	07 1 34 033	19 4	2588/5493	Stipshausen	07 1 34 087	24 1*	2593/5524
Hattgenstein	07 1 34 034	19 4*	2583/5507	Sulzbach	07 1 34 088	24 1	2596/5522
Hausen	07 1 34 035	24 1	2598/5527	Veitsrodt	07 1 34 089	19 4*	2593/5514
				Vollmersbach	07 1 34 090	19 4	2594/5512
				Weiden	07 1 34 091	24 1	2593/5519
				Weitersbach	07 1 34 092	24 1*	2594/5527
				Wickenrodt	07 1 34 093	24 1*	2597/5520
				Wilzenberg-Hußweiler	07 1 34 094	19 4	2588/5509
				Wirschweiler-Langweiler	07 1 34 095	24 1*	2584/5514
				Zaubach	07 1 34 096	19 3*	2603/5508

1) Landkreis Mainz-Bingen. — 2) Große kreisangehörige Stadt im Sinne der Rheinland-Pfälzischen Gemeindeordnung.

07 Rheinland-Pfalz

1 Reg.-Bez. Koblenz

34

Gemeinde	Statistische Kennziffer	Nummer des Naturraumes	Koordinatenschlüssel	Gemeinde	Statistische Kennziffer	Nummer des Naturraumes	Koordinatenschlüssel
Gemeindefreies Gebiet				Föhren-Linden	07 1 34 026	19 4	2593/5495
Gutsbezirk Baumholder .	07 1 34 097	19 4	2600/5502	Hahnweiler	07 1 34 033	19 4	2588/5493
Gemeinden nach verbandsfreien Gemeinden und				Leitzweiler	07 1 34 051	19 4	2588/5495
Verbandsgemeinden geordnet				Rohrbach	07 1 34 073	19 4	2590/5495
Verbandsfreie Gemeinden				Rückweiler	07 1 34 074	19 4	2589/5494
Birkenfeld, Stadt	07 1 34 010	19 4	2584/5502	Außerdem Gemeinden des Landkreises Kusel			
Idar-Oberstein, Stadt 1)	07 1 34 045	19 4*	2596/5509	Pfeffelbach	07 3 36 077	19 3*	2596/5490
Verbandsgemeinden				Reichweiler	07 3 36 084	19 3*	2593/5490
Baumholder	07 1 34			Ruthweiler	07 3 36 088	19 3	2598/5491
Baumholder, Stadt . . .	07 1 34 005	19 4	2596/5498	Thallichtenberg	07 3 36 097	19 3*	2597/5492
Frauenberg	07 1 34 027	19 4	2593/5504	Herrstein	07 1 34		
Heimbach	07 1 34 036	19 4	2590/5498	Bergen	07 1 34 006	19 4	2602/5517
Mettweiler	07 1 34 054	19 4	2595/5494	Berschweiler bei Kirn .	07 1 34 009	19 4	2600/5515
Reichenbach	07 1 34 068	19 4	2592/5501	Breienthal	07 1 34 013	19 4*	2596/5519
Ruschberg	07 1 34 075	19 4	2593/5498	Bundenbach	07 1 34 017	24 1	2599/5523
Birkenfeld	07 1 34			Gerach	07 1 34 028	19 4	2596/5513
Abentheuer	07 1 34 001	19 4*	2579/5502	Griebelschied	07 1 34 032	19 4	2600/5519
Achtelsbach	07 1 34 002	19 4*	2578/5499	Herborn	07 1 34 038	19 4*	2593/5515
Brücken	07 1 34 015	19 4*	2580/5500	Herrstein	07 1 34 039	19 4	2596/5516
Buhlenberg	07 1 34 016	19 4*	2580/5502	Hettenrodt	07 1 34 040	19 4*	2590/5512
Dambach	07 1 34 018	19 4	2581/5499	Hintertiefenbach	07 1 34 041	19 4	2597/5512
Dienstweiler	07 1 34 020	19 4	2585/5500	Kirschweiler	07 1 34 047	19 4*	2589/5514
Elchweiler	07 1 34 022	19 4	2587/5505	Mackenrodt	07 1 34 052	19 4*	2590/5510
Ellenberg	07 1 34 023	19 4	2583/5503	Mörschied	07 1 34 056	19 4*	2594/5518
Ellweiler	07 1 34 024	19 4	2582/5498	Niederhosenbach	07 1 34 059	19 4	2598/5518
Gimbweiler	07 1 34 029	19 4	2586/5495	Niederwöresbach	07 1 34 060	19 4	2596/5515
Gollenberg	07 1 34 031	19 4	2584/5505	Oberhosenbach	07 1 34 064	24 1	2595/5520
Hattgenstein	07 1 34 034	19 4*	2583/5507	Oberwöresbach	07 1 34 067	19 4	2595/5517
Hoppstädten-				Sonnschied	07 1 34 086	24 1*	2599/5521
Weiersbach	07 1 34 042	19 4	2586/5499	Veitsrodt	07 1 34 089	19 4*	2593/5514
Kronweiler	07 1 34 048	19 4	2591/5503	Vollmersbach	07 1 34 090	19 4	2594/5512
Leisel	07 1 34 050	19 4*	2587/5510	Weiden	07 1 34 091	24 1	2593/5519
Meckenbach	07 1 34 053	19 4	2579/5498	Wickenrodt	07 1 34 093	24 1*	2597/5520
Niederbrombach	07 1 34 057	19 4	2590/5506	Kempfeld	07 1 34		
Niederhambach	07 1 34 058	19 4	2587/5505	Allenbach	07 1 34 003	24 1*	2584/5514
Nohen	07 1 34 061	19 4	2590/5501	Asbach	07 1 34 004	24 1	2592/5520
Oberbrombach	07 1 34 062	19 4	2590/5507	Bruchweiler	07 1 34 014	24 1*	2588/5518
Oberhambach	07 1 34 063	19 4*	2583/5506	Hellertshausen	07 1 34 037	24 1*	2592/5521
Rimsberg	07 1 34 070	19 4	2587/5503	Kempfeld	07 1 34 046	24 1*	2589/5518
Rinzenberg	07 1 34 071	19 4*	2581/5505	Schauen	07 1 34 076	24 1*	2589/5519
Rötsweiler-				Sensweiler	07 1 34 081	24 1*	2586/5516
Nockenthal	07 1 34 072	19 4	2591/5509	Wirschweiler-			
Schmießberg	07 1 34 078	19 4	2587/5504	Langweiler	07 1 34 095	24 1*	2584/5514
Schwollen	07 1 34 080	19 4*	2585/5508	Rhaunen	07 1 34		
Siesbach	07 1 34 084	19 4*	2589/5511	Bollenbach	07 1 34 012	24 1	2597/5523
Sonnenberg-				Gösenroth	07 1 34 030	24 1	2595/5529
Winnenberg	07 1 34 085	19 4	2592/5505	Hausen	07 1 34 035	24 1	2598/5527
Wilzenberg-				Horbruch	07 1 34 043	24 3*	2589/5528
Hußweiler	07 1 34 094	19 4	2588/5509	Hottenbach	07 1 34 044	24 1*	2593/5521
Burglichtenberg in				Krummenau	07 1 34 049	24 3*	2591/5529
Berschweiler	07 1 34			Oberkirn	07 1 34 065	24 1	2598/5528
Berglangenbach	07 1 34 007	19 4	2590/5496	Rhaunen	07 1 34 069	24 1*	2596/5528
Berschweiler bei				Schwerbach	07 1 34 079	24 1	2597/5529
Baumholder	07 1 34 008	19 4	2593/5494	Stipshausen	07 1 34 087	24 1*	2593/5524
Eckersweiler	07 1 34 021	19 4	2593/5492	Sulzbach	07 1 34 088	24 1	2596/5522
				Weitersbach	07 1 34 092	24 1*	2594/5527

1) Große kreisangehörige Stadt im Sinne der Rheinland-Pfälzischen Gemeindeordnung.

Gemeinde	Statistische Kennziffer	Nummer des Naturraumes	Koordinatenschlüssel	Gemeinde	Statistische Kennziffer	Nummer des Naturraumes	Koordinatenschlüssel
Außerdem Gemeinden des Rhein-Hunsrück-Kreises				Greimersburg	07 1 35 036	27 0*	2581/5561
Lindenschied	07 1 40 086	24 1	2599/5530	Grenderich	07 1 35 037	24 5	2588/5548
Woppenroth	07 1 40 164	24 1*	2601/5527	Hambuch	07 1 35 038	27 0	2584/5566
Weierbach	07 1 34			Haserich	07 1 35 039	24 3	2594/5545
Dickesbach	07 1 34 019	19 3*	2602/5510	Hauroth	07 1 35 040	27 1	2578/5568
Fischbach	07 1 34 025	19 4	2600/5513	Hesweiler	07 1 35 041	24 3*	2591/5545
Mittelreidenbach	07 1 34 055	19 3	2604/5511	Illerich	07 1 35 042	27 0	2584/5563
Oberreidenbach	07 1 34 066	19 3*	2605/5508	Kaifenheim	07 1 35 043	27 0	2587/5568
Schmidthachenbach	07 1 34 077	19 3	2606/5511	Kail	07 1 35 044	27 0*	2588/5561
Sien	07 1 34 082	19 3*	3391/5507	Kaisersesch	07 1 35 045	27 0*	2581/5566
Sienhachenbach	07 1 34 083	19 3*	3390/5508	Kalenborn	07 1 35 046	27 1	2576/5570
Zaubach	07 1 34 096	19 3*	2603/5508	Kennfus	07 1 35 047	27 0	2572/5550
Außerdem Gemeinden, die Verbandsgemeinden zugeordnet sind, deren Sitz in einem anderen Landkreis ist				Kliding	07 1 35 048	27 0	2575/5552
Hermeskeil ¹⁾	07 2 35			Klotten	07 1 35 049	25 0*	2585/5559
Börfink-Muhl	07 1 34 011	24 2	2578/5506	Lahr	07 1 35 050	24 5	2597/5555
35 Landkreis Cochem-Zell				Landkern	07 1 35 051	27 0*	2582/5562
Gemeinden nach dem Alphabet geordnet				Laubach	07 1 35 052	27 1*	2577/5567
Alf	07 1 35 001	25 0*	2580/5547	Lieg	07 1 35 053	24 5	2596/5556
Alflen	07 1 35 002	27 0	2574/5560	Liesenich	07 1 35 054	24 5	2590/5550
Altlay	07 1 35 003	24 5*	2580/5547	Löffelscheid	07 1 35 055	24 3	2594/5541
Altstrimmig	07 1 35 004	24 5	2592/5551	Lütz	07 1 35 056	24 5	2596/5558
Auderath	07 1 35 005	27 0	2571/5561	Lutzerath	07 1 35 057	27 0	2572/5555
Bad Bertrich	07 1 35 006	27 0	2574/5548	Masburg	07 1 35 058	27 1	2579/5567
Beilstein	07 1 35 007	25 0*	2588/5553	Mastershausen	07 1 35 059	24 3*	2596/5548
Beuren	07 1 35 008	27 0	2577/5551	Mesenich	07 1 35 060	25 0*	2585/5551
Binningen	07 1 35 009	27 0*	2588/5563	Mittelstrimmig	07 1 35 061	24 5	2591/5551
Blankenrath	07 1 35 010	24 3*	2593/5545	Möntenich	07 1 35 062	27 0*	2592/5565
Brachtendorf	07 1 35 011	27 0	2588/5566	Mörsdorf	07 1 35 063	24 5	2596/5552
Bremm	07 1 35 012	25 0*	2580/5552	Moritzheim	07 1 35 064	24 5	2590/5546
Briedel	07 1 35 013	25 0*	2582/5543	Moselkern	07 1 35 065	25 0*	2597/5562
Brieden	07 1 35 014	27 0*	2590/5562	Müden (Mosel)	07 1 35 066	25 0	2595/5561
Briedern	07 1 35 015	25 0*	2586/5552	Müllenbach	07 1 35 067	27 0*	2576/5565
Brohl	07 1 35 016	27 0*	2590/5565	Neef	07 1 35 068	25 0*	2581/5551
Bruttig-Fankel	07 1 35 017	25 0*	2588/5555	Nehren	07 1 35 069	25 0	2585/5550
Büchel	07 1 35 018	27 0	2577/5560	Panzweiler	07 1 35 070	24 3	2593/5543
Bullay	07 1 35 019	25 0*	2581/5547	Peterswald	07 1 35 071	24 3*	2592/5541
Cochem, Stadt	07 1 35 020	25 0*	2583/5557	Pommern	07 1 35 072	25 0	2591/5560
Dohr	07 1 35 021	27 0	2580/5555	Pünderich	07 1 35 073	25 0	2580/5545
Dünfus	07 1 35 022	27 0	2588/5565	Reidenhausen	07 1 35 074	24 3*	2594/5547
Düngenheim	07 1 35 023	27 0	2583/5569	Roes	07 1 35 075	27 0	2590/5568
Ediger-Eller	07 1 35 024	25 0*	2582/5551	Sankt Aldegund	07 1 35 076	25 0*	2580/5550
Ellenz-Poltersdorf	07 1 35 025	25 0*	2588/5554	Schahren	07 1 35 077	24 3*	2590/5543
Eppenberg	07 1 35 026	27 1	2576/5568	Schmitt	07 1 35 078	27 0	2572/5559
Ernst	07 1 35 027	25 0*	2587/5556	Senheim	07 1 35 079	25 0*	2586/5550
Eulgem	07 1 35 028	27 0	2583/5567	Sosberg	07 1 35 080	24 5	2595/5549
Faid	07 1 35 029	27 0	2579/5556	Tellig	07 1 35 081	24 5	2589/5543
Filz	07 1 35 030	27 0	2570/5559	Treis-Karden	07 1 35 082	25 0*	2593/5560
Forst	07 1 35 031	27 0	2589/5565	Ulmen (= Ulmen-Meiserich)	07 1 35 083	27 0*	2570/5564
Forst	07 1 35 032	24 5	2594/5550	Urmersbach	07 1 35 084	27 1	2580/5569
Gamlen	07 1 35 033	27 0	2585/5567	Urschmitt	07 1 35 085	27 0	2576/5554
Gevenich	07 1 35 034	27 0	2577/5558	Walwig	07 1 35 086	25 0*	2586/5556
Gillenbeuren	07 1 35 035	27 0	2573/5558	Wagenhausen	07 1 35 087	27 0	2570/5556
				Walhausen	07 1 35 088	24 3	2591/5543
				Weiler	07 1 35 089	27 0	2577/5556
				Wirfus	07 1 35 090	27 0	2586/5563
				Wollmerath	07 1 35 091	27 0	2570/5558
				Zell (Mosel), Stadt	07 1 35 092	25 0*	2585/5544
				Zettingen	07 1 35 093	27 0	2585/5566
				Zilshausen	07 1 35 094	24 3*	2598/5553

1) Landkreis Trier-Saarburg.

07 Rheinland-Pfalz

1 Reg.-Bez. Koblenz

35

Gemeinde	Statistische Kennziffer	Nummer des Naturraumes	Koordinatenschlüssel	Gemeinde	Statistische Kennziffer	Nummer des Naturraumes	Koordinatenschlüssel
Gemeinden nach verbandsfreien Gemeinden und Verbandsgemeinden geordnet				Gevenich	07 1 35 034	27 0	2577/5558
Verbandsfreie Gemeinde				Gillenbeuren	07 1 35 035	27 0	2573/5558
Cochem, Stadt	07 1 35 020	25 0*	2583/5557	Kennfus	07 1 35 047	27 0	2572/5550
Verbandsgemeinden				Kliding	07 1 35 048	27 0	2575/5552
Cochem	07 1 35			Lutzerath	07 1 35 057	27 0	2572/5555
Bremm	07 1 35 012	25 0*	2580/5552	Schmitt	07 1 35 078	27 0	2572/5559
Bruttig-Fankel	07 1 35 017	25 0*	2588/5555	Ulmen (= Ulmen-Meiserich)	07 1 35 083	27 0*	2570/5564
Dohr	07 1 35 021	27 0	2580/5555	Urschmitt	07 1 35 085	27 0	2576/5554
Ediger-Eller	07 1 35 024	25 0*	2582/5551	Wagenhausen	07 1 35 087	27 0	2570/5556
Ellenz-Poltersdorf	07 1 35 025	25 0*	2588/5554	Weiler	07 1 35 089	27 0	2577/5556
Ernst	07 1 35 027	25 0*	2587/5556	Wollmerath	07 1 35 091	27 0	2570/5558
Faid	07 1 35 029	27 0	2579/5556	Senheim	07 1 35		
Greimersburg	07 1 35 036	27 0*	2581/5561	Altstrimmig	07 1 35 004	24 5	2592/5551
Klotten	07 1 35 049	25 0*	2585/5559	Beilstein	07 1 35 007	25 0*	2588/5553
Nehren	07 1 35 069	25 0	2585/5550	Briedern	07 1 35 014	25 0*	2586/5552
Valwig	07 1 35 086	25 0*	2586/5556	Forst	07 1 35 032	24 5	2594/5550
Wirfus	07 1 35 090	27 0	2586/5563	Grenderich	07 1 35 037	24 5	2588/5548
Blankenrath	07 1 35			Liesenich	07 1 35 054	24 5	2590/5550
Blankenrath	07 1 35 010	24 3*	2593/5545	Mesenich	07 1 35 060	25 0*	2585/5551
Haserich	07 1 35 039	24 3	2594/5545	Mittelstrimmig	07 1 35 061	24 5	2591/5551
Hesweiler	07 1 35 041	24 3*	2591/5545	Moritzheim	07 1 35 064	24 5	2590/5546
Löffelscheid	07 1 35 055	24 3	2594/5541	Senheim	07 1 35 079	25 0*	2586/5550
Mastershausen	07 1 35 059	24 3*	2596/5548	Treis	07 1 35		
Panzweiler	07 1 35 070	24 3	2593/5543	Binningen	07 1 35 009	27 0*	2588/5563
Peterswald	07 1 35 071	24 3*	2592/5541	Brieden	07 1 35 014	27 0*	2590/5562
Reidenhausen	07 1 35 074	24 3*	2594/5547	Brohl	07 1 35 016	27 0*	2590/5565
Schauen	07 1 35 077	24 3*	2590/5543	Dünfus	07 1 35 022	27 0	2588/5565
Sosberg	07 1 35 080	24 5	2595/5549	Forst	07 1 35 031	27 0	2589/5565
Walhausen	07 1 35 088	24 3	2591/5543	Kail	07 1 35 044	27 0*	2588/5561
Kaisersesch	07 1 35			Lahr	07 1 35 050	24 5	2597/5555
Brachtendorf	07 1 35 011	27 0	2588/5566	Lieg	07 1 35 053	24 5	2596/5556
Düngenheim	07 1 35 023	27 0	2583/5569	Lütz	07 1 35 056	24 5	2596/5558
Eppenberg	07 1 35 026	27 1	2576/5568	Möntenich	07 1 35 062	27 0*	2592/5565
Eulgem	07 1 35 028	27 0	2583/5567	Mörsdorf	07 1 35 063	24 5	2596/5552
Gamlen	07 1 35 033	27 0	2585/5567	Moselkern	07 1 35 065	25 0*	2597/5562
Hambuch	07 1 35 038	27 0	2584/5566	Müden (Mosel)	07 1 35 066	25 0	2595/5561
Hauroth	07 1 35 040	27 1	2578/5568	Pommern	07 1 35 072	25 0	2591/5560
Illerich	07 1 35 042	27 0	2584/5563	Roes	07 1 35 075	27 0	2590/5568
Kaifenheim	07 1 35 043	27 0	2587/5568	Treis-Karden	07 1 35 082	25 0*	2593/5560
Kaisersesch	07 1 35 045	27 0*	2581/5566	Zilshausen	07 1 35 094	24 3*	2598/5553
Kalenborn	07 1 35 046	27 1	2576/5570	Zell (Mosel)	07 1 35		
Landkern	07 1 35 051	27 0*	2582/5562	Alf	07 1 35 001	25 0*	2580/5547
Laubach	07 1 35 052	27 1*	2577/5567	Briedel	07 1 35 013	25 0*	2582/5543
Masburg	07 1 35 058	27 1	2579/5567	Bullay	07 1 35 019	25 0*	2581/5547
Müllenbach	07 1 35 067	27 0*	2576/5565	Neef	07 1 35 068	25 0*	2581/5551
Urmersbach	07 1 35 084	27 1	2580/5569	Pünderich	07 1 35 073	25 0	2580/5545
Zettingen	07 1 35 093	27 0	2585/5566	Sankt Aldegund	07 1 35 076	25 0*	2580/5550
Lutzerath	07 1 35			Tellig	07 1 35 081	24 5	2589/5543
Alflen	07 1 35 002	27 0	2574/5560	Zell (Mosel), Stadt	07 1 35 092	25 0*	2585/5544
Auderath	07 1 35 005	27 0	2571/5561	Außerdem Gemeinden, die Verbandsgemeinden zugeordnet sind, deren Sitz in einem anderen Landkreis ist			
Bad Bertrich	07 1 35 006	27 0	2574/5548	Büchenbeuren 1)	07 1 40		
Beuren	07 1 35 008	27 0	2577/5551	Altlay	07 1 35 003	24 5*	2580/5547
Büchel	07 1 35 018	27 0	2577/5560				
Filz	07 1 35 030	27 0	2570/5559				

1) Rhein-Hunsrück-Kreis.

Gemeinde	Statistische Kennziffer	Nummer des Naturraumes	Koordinatenschlüssel	Gemeinde	Statistische Kennziffer	Nummer des Naturraumes	Koordinatenschlüssel
36 Landkreis Koblenz							
Gemeinden nach dem Alphabet geordnet							
Alken	07 1 36 001	29 1*	2603/5568	Morshausen	07 1 36 024	24 5	2602/5562
Arenberg-Immendorf ...	07 1 36 002	32 4*	3404/5582	Niederfell	07 1 36 026	29 1*	3390/5573
Arzheim	07 1 36 003	29 1*	3402/5580	Nörtershausen	07 1 36 028	24 5	3391/5566
Bassenheim	07 1 36 004	29 1	3390/5581	Oberfell	07 1 36 029	29 1*	2603/5570
Bendorf, Stadt	07 1 36 005	29 1*	3398/5588	Außerdem Gemeinden des Rhein-Hunsrück-Kreises			
Beulich	07 1 36 006	24 3*	2604/5560	Gondershausen	07 1 40 043	24 3	3392/5559
Brey	07 1 36 007	29 0	3402/5571	Mermuth,	07 1 40 093	24 3*	3391/5560
Brodenbach	07 1 36 008	29 1*	2603/5566	Rhens	07 1 36		
Bubenheim	07 1 36 009	29 1	3396/5583	Rhens	07 1 36 030	29 0*	3401/5572
Burgen	07 1 36 010	29 1*	2599/5564	Waldesch	07 1 36 037	24 4	3396/5572
Dieblich	07 1 36 011	29 1*	3391/5576	Vallendar	07 1 36		
Dommershausen	07 1 36 012	24 5	2600/5556	Arenberg-Immendorf ..	07 1 36 002	32 4*	3404/5582
Eveshausen	07 1 36 013	24 5	2599/5558	Arzheim	07 1 36 003	29 1*	3402/5580
Güls	07 1 36 014	29 1*	3396/5579	Niederwerth	07 1 36 027	29 1	3401/5584
Hatzenport	07 1 36 015	29 1	2600/5566	Urbar	07 1 36 034	29 1*	3402/5583
Kaltenengers	07 1 36 016	29 1	3396/5587	Weitersburg	07 1 36 039	29 1*	3400/5587
Kattenes	07 1 36 017	29 1	2602/5569	Weißenthurm	07 1 36		
Kettig	07 1 36 018	29 1	3390/5585	Bassenheim	07 1 36 004	29 1	3390/5581
Koborn-Gondorf	07 1 36 019	29 1	3390/5576	Bubenheim	07 1 36 009	29 1	3396/5583
Lay	07 1 36 020	29 1	3396/5576	Kaltenengers	07 1 36 016	29 1	3396/5587
Lehmen	07 1 36 021	29 1	2603/5572	Kettig	07 1 36 018	29 1	3390/5585
Löf	07 1 36 022	29 1	2602/5567	Mülheim-Kärlich	07 1 36 025	29 1	3393/5584
Macken	07 1 36 023	24 5	2599/5560	Rübenach	07 1 36 031	29 1	3394/5582
Morshausen	07 1 36 024	24 5	2602/5562	Sankt Sebastian	07 1 36 032	29 1	3398/5586
Mülheim-Kärlich	07 1 36 025	29 1	3393/5584	Urmitz	07 1 36 035	29 1	3394/5587
Niederfell	07 1 36 026	29 1*	3390/5573	Weißenthurm, Stadt ...	07 1 36 038	29 1	3390/5587
Niederwerth	07 1 36 027	29 1	3401/5584	Winningen	07 1 36		
Nörtershausen	07 1 36 028	24 5	3391/5566	Dieblich	07 1 36 011	29 1*	3391/5576
Oberfell	07 1 36 029	29 1*	2603/5570	Güls	07 1 36 014	29 1*	3396/5579
Rhens	07 1 36 030	29 0*	3401/5572	Koborn-Gondorf	07 1 36 019	29 1	3390/5576
Rübenach	07 1 36 031	29 1	3394/5582	Lay	07 1 36 020	29 1	3396/5576
Sankt Sebastian	07 1 36 032	29 1	3398/5586	Winningen	07 1 36 040	29 1	3494/5576
Spay	07 1 36 033	29 0	3403/5569	Wolken	07 1 36 041	29 1	3391/5579
Urbar	07 1 36 034	29 1*	3402/5583	Außerdem Gemeinden, die Verbandsgemeinden zugeordnet			
Urmitz	07 1 36 035	29 1	3394/5587	sind, deren Sitz in einem anderen Landkreis ist			
Vallendar, Stadt	07 1 36 036	29 1*	3401/5585	Boppard 1)	07 1 40		
Waldesch	07 1 36 037	24 4	3396/5572	Brey	07 1 36 007	29 0	3402/5571
Weißenthurm, Stadt	07 1 36 038	29 1	3390/5587	Spay	07 1 36 033	29 0	3403/5569
Weitersburg	07 1 36 039	29 1*	3400/5587	Münstermaifeld 2)	07 1 37		
Winningen	07 1 36 040	29 1	3494/5576	Hatzenport	07 1 36 015	29 1	2600/5566
Wolken	07 1 36 041	29 1	3391/5579	Kattenes	07 1 36 017	29 1	2602/5569
Gemeinden nach verbandsfreien Gemeinden und				Lehmen	07 1 36 021	29 1	2603/5572
Verbandsgemeinden geordnet				Löf	07 1 36 022	29 1	2602/5567
Verbandsfreie Gemeinden				37 Landkreis Mayen			
Bendorf, Stadt	07 1 36 005	29 1*	3398/5588	Gemeinden nach dem Alphabet geordnet			
Vallendar, Stadt	07 1 36 036	29 1*	3401/5585	Achte	07 1 37 001	27 1	2576/5581
Verbandsgemeinden				Alzheim	07 1 37 002	29 1*	2587/5573
Brodenbach	07 1 36			Andernach, Stadt	07 1 37 003	29 1*	2600/5589
Alken	07 1 36 001	29 1*	2603/5568	Anschau	07 1 37 004	27 1	2578/5576
Beulich	07 1 36 006	24 3*	2604/5560	Arbach	07 1 37 005	27 1	2574/5573
Brodenbach	07 1 36 008	29 1*	2603/5566	Arft	07 1 37 006	27 1	2577/5583
Burgen	07 1 36 010	29 1*	2599/5564	Baar	07 1 37 007	27 1	2574/5580
Dommershausen	07 1 36 012	24 5	2600/5556				
Eveshausen	07 1 36 013	24 5	2599/5558				
Macken	07 1 36 023	24 5	2599/5560				

1) Rhein-Hunsrück-Kreis. — 2) Landkreis Mayen.

Gemeinde	Statistische Kennziffer	Nummer des Naturraumes	Koordinaten-schlüssel	Gemeinde	Statistische Kennziffer	Nummer des Naturraumes	Koordinaten-schlüssel
Bell	07 1 37 008	29 2*	2588/5584	Mendig, Stadt	07 1 37 069	29 1*	2590/5582
Bereborn	07 1 37 009	27 1	2569/5572	Mertloch	07 1 37 070	29 1	2593/5570
Berenbach	07 1 37 010	27 1*	2568/5566	Metternich	07 1 37 071	29 1	2598/5567
Bermel	07 1 37 011	27 1	2577/5572	Miesenheim	07 1 37 072	29 1	2600/5585
Bodenbach	07 1 37 012	27 1	2560/5575	Mörz	07 1 37 073	29 1	2599/5569
Bongard	07 1 37 013	27 1	2559/5573	Monreal	07 1 37 074	27 1*	2582/5574
Boos	07 1 37 014	27 1	2572/5575	Mosbruch	07 1 37 075	27 1	2566/5570
Borler	07 1 37 015	27 1	2559/5575	Moselsürsch	07 1 37 076	29 1	2601/5570
Brenk	07 1 37 016	27 1	2583/5588	Münk	07 1 37 077	27 1	2574/5577
Brück	07 1 37 017	27 1	2570/5576	Münstermaifeld	07 1 37 078	29 1	2597/5568
Burgbrohl	07 1 37 018	29 2*	2590/5592	Nachtsheim	07 1 37 079	27 1	2575/5576
Ditscheid	07 1 37 019	27 1	2575/5573	Naunheim	07 1 37 080	29 1*	2594/5569
Dreckenach	07 1 37 020	29 1	2601/5573	Nickenich	07 1 37 081	29 1*	2594/5586
Drees	07 1 37 021	27 1	2570/5578	Niederlützingen	07 1 37 082	29 2	2592/5593
Eich	07 1 37 022	29 1*	2596/5588	Nitz	07 1 37 083	27 1	2572/5575
Einig	07 1 37 023	29 1	2591/5572	Nitztal	07 1 37 084	27 1	2582/5580
Engeln	07 1 37 024	27 1	2581/5588	Oberelz	07 1 37 085	27 1	2575/5570
Ettringen	07 1 37 025	29 2*	2587/5580	Ochtrundung	07 1 37 086	29 1	2599/5580
Galenberg	07 1 37 026	27 1	2584/5589	Pillig	07 1 37 087	29 1*	2593/5567
Gappenach	07 1 37 027	29 1	2595/5571	Plaidt	07 1 37 088	29 1	2598/5584
Gelenberg	07 1 37 028	27 1	2561/5573	Polch	07 1 37 089	29 1	2592/5574
Gering	07 1 37 029	29 1*	2590/5571	Reimerath	07 1 37 090	27 1	2568/5575
Gierschnach	07 1 37 030	29 1	2596/5570	Retterath	07 1 37 091	27 1	2572/5571
Glees	07 1 37 031	29 2*	2588/5589	Reudelsterz	07 1 37 092	27 1	2582/5576
Gunderath	07 1 37 032	27 1	2569/5569	Rieden	07 1 37 093	27 1	2584/5584
Hausen b. Mayen	07 1 37 033	29 1	2590/5577	Rothenbach	07 1 37 094	27 1	2563/5575
Hausten	07 1 37 034	27 1	2579/5585	Rüber	07 1 37 095	29 1	2598/5573
Heresbach	07 1 37 035	27 1	2572/5580	Saffig	07 1 37 096	29 1	2600/5583
Hirten	07 1 37 036	27 1	2579/5577	Sankt Johann	07 1 37 097	29 2*	2585/5579
Höchstberg	07 1 37 037	27 1*	2571/5568	Sassen	07 1 37 098	27 1	2568/5570
Hohenleimbach	07 1 37 038	27 1	2575/5586	Siebenbach	07 1 37 099	27 1	2574/5583
Horperath	07 1 37 039	27 1	2568/5568	Spessart	07 1 37 100	27 1	2579/5589
Hünerbach	07 1 37 040	27 1	2567/5573	Thür	07 1 37 101	29 1*	2590/5580
Kalt	07 1 37 041	29 1	2599/5570	Trimbis	07 1 37 102	29 1	2592/5577
Kaperich	07 1 37 042	27 1	2573/5568	Uersfeld	07 1 37 103	27 1	2572/5569
Kehrig	07 1 37 043	29 1*	2587/5572	Ueß	07 1 37 104	27 1	2566/5569
Kelberg	07 1 37 044	27 1	2565/5572	Virneburg	07 1 37 105	27 1	2576/5578
Keldung	07 1 37 045	29 1*	2594/5565	Volkesfeld	07 1 37 106	27 1	2582/5584
Kell	07 1 37 046	29 2	2592/5590	Wassenach	07 1 37 107	29 2	2590/5589
Kempenich	07 1 37 047	27 1	2579/5587	Wehr	07 1 37 108	29 2*	2586/5588
Kerben	07 1 37 048	29 1	2596/5575	Weibern	07 1 37 109	27 1	2581/5586
Kirchwald	07 1 37 049	27 1	2582/5582	Weiler	07 1 37 110	27 1	2580/5575
Kirsbach	07 1 37 050	27 1	2570/5577	Welcherath	07 1 37 111	27 1	2569/5576
Köttelbach	07 1 37 051	27 1	2566/5571	Welling	07 1 37 112	29 1	2593/5577
Kötterichen	07 1 37 052	27 1	2570/5567	Welschenbach	07 1 37 113	27 1	2576/5581
Kollig	07 1 37 053	29 1*	2590/5570	Wierschem	07 1 37 114	29 1*	2596/5566
Kolverath	07 1 37 054	27 1	2569/5570	Zermüllen	07 1 37 115	27 1	2565/5574
Kottenheim	07 1 37 055	29 1*	2589/5580				
Kretz	07 1 37 056	29 1	2596/5584				
Kruft	07 1 37 057	29 1*	2595/5584				
Kürrenberg	07 1 37 058	27 1	2582/5578				
Küttrig	07 1 37 059	29 1	2597/5571				
Langenfeld	07 1 37 060	27 1	2578/5582				
Langscheid	07 1 37 061	27 1	2579/5583				
Lasserg	07 1 37 062	29 1	2598/5565				
Lind	07 1 37 063	27 1	2574/5576				
Lirstal	07 1 37 064	27 1	2573/5569				
Lonnig	07 1 37 065	29 1	2600/5575				
Luxem	07 1 37 066	27 1	2579/5576				
Mannebach	07 1 37 067	27 1	2570/5572				
Mayen, Stadt	07 1 37 068	29 1*	2587/5577				

Gemeinden nach verbandsfreien Gemeinden und
Verbandsgemeinden geordnet

Verbandsfreie Gemeinden

Andernach, Stadt	07 1 37 003	29 1*	2600/5589
Mayen, Stadt	07 1 37 068	29 1*	2587/5577

Verbandsgemeinden

Andernach	07 1 37		
Eich	07 1 37 022	29 1*	2596/5588
Kretz	07 1 37 056	29 1	2596/5584
Kruft	07 1 37 057	29 1*	2595/5584
Miesenheim	07 1 37 072	29 1	2600/5585

Gemeinde	Statistische Kennziffer	Nummer des Naturraumes	Koordinatenschlüssel	Gemeinde	Statistische Kennziffer	Nummer des Naturraumes	Koordinatenschlüssel
Nickenich	07 1 37 081	29 1*	2594/5586	Baar	07 1 37 007	27 1	2574/5580
Plaidt	07 1 37 088	29 1	2598/5584	Bermel	07 1 37 011	27 1	2577/5572
Saffig	07 1 37 096	29 1	2600/5583	Boos	07 1 37 014	27 1	2572/5575
Burgbrohl	07 1 37			Ditscheid	07 1 37 019	27 1	2575/5573
Brenk	07 1 37 016	27 1	2583/5588	Hausen b. Mayen	07 1 37 033	29 1	2590/5577
Burgbrohl	07 1 37 018	29 2*	2590/5592	Herresbach	07 1 37 035	27 1	2572/5580
Galenberg	07 1 37 026	27 1	2584/5589	Hirten	07 1 37 036	27 1	2579/5577
Glees	07 1 37 031	29 2*	2588/5589	Kehrig	07 1 37 043	29 1*	2587/5572
Kell	07 1 37 046	29 2	2592/5590	Kottenheim	07 1 37 055	29 1*	2589/5580
Niederlützingen	07 1 37 082	29 2	2592/5593	Kürrenberg	07 1 37 058	27 1	2582/5578
Wassenach	07 1 37 107	29 2	2590/5589	Langenfeld	07 1 37 060	27 1	2578/5582
Wehr	07 1 37 108	29 2*	2586/5588	Langscheid	07 1 37 061	27 1	2579/5583
Kelberg	07 1 37			Lind	07 1 37 063	27 1	2574/5576
Arbach	07 1 37 005	27 1	2574/5573	Luxem	07 1 37 066	27 1	2579/5576
Bereborn	07 1 37 009	27 1	2569/5572	Monreal	07 1 37 074	27 1*	2582/5574
Berenbach	07 1 37 010	27 1*	2568/5566	Münk	07 1 37 077	27 1	2574/5577
Bodenbach	07 1 37 012	27 1	2560/5575	Nachtsheim	07 1 37 079	27 1	2575/5576
Bongard	07 1 37 013	27 1	2559/5573	Reudelsterz	07 1 37 092	27 1	2582/5576
Borler	07 1 37 015	27 1	2559/5575	Siebenbach	07 1 37 099	27 1	2574/5583
Brück	07 1 37 017	27 1	2570/5576	Virneburg	07 1 37 105	27 1	2576/5578
Drees	07 1 37 021	27 1	2570/5578	Weiler	07 1 37 110	27 1	2580/5575
Gelenberg	07 1 37 028	27 1	2561/5573	Welschenbach	07 1 37 113	27 1	2576/5581
Gunderath	07 1 37 032	27 1	2569/5569	Münstermaifeld	07 1 37		
Höchstberg	07 1 37 037	27 1*	2571/5568	Gierschnach	07 1 37 030	29 1	2596/5570
Horperath	07 1 37 039	27 1	2568/5568	Kalt	07 1 37 041	29 1	2599/5570
Hünerbach	07 1 37 040	27 1	2567/5573	Keldung	07 1 37 045	29 1*	2594/5565
Kaperich	07 1 37 042	27 1	2573/5568	Küttig	07 1 37 059	29 1	2597/5571
Kelberg	07 1 37 044	27 1	2565/5572	Lasserg	07 1 37 062	29 1	2598/5565
Kirsbach	07 1 37 050	27 1	2570/5577	Metternich	07 1 37 071	29 1	2598/5567
Köttelbach	07 1 37 051	27 1	2566/5571	Mörz	07 1 37 073	29 1	2599/5569
Kötterichen	07 1 37 052	27 1	2570/5567	Moselsürsch	07 1 37 076	29 1	2601/5570
Kolverath	07 1 37 054	27 1	2569/5570	Münstermaifeld	07 1 37 078	29 1	2597/5568
Lirstal	07 1 37 064	27 1	2573/5569	Pillig	07 1 37 087	29 1*	2593/5567
Mannebach	07 1 37 067	27 1	2570/5572	Wierschem	07 1 37 114	29 1*	2596/5566
Mosbruch	07 1 37 075	27 1	2566/5570	Außerdem Gemeinden des Landkreises Koblenz			
Nitz	07 1 37 083	27 1	2572/5575	Hatzenport	07 1 36 015	29 1	2600/5566
Oberelz	07 1 37 085	27 1	2575/5570	Kattenes	07 1 36 017	29 1	2602/5569
Reimerath	07 1 37 090	27 1	2568/5575	Lehmen	07 1 36 021	29 1	2603/5572
Retterath	07 1 37 091	27 1	2572/5571	Löf	07 1 36 022	29 1	2602/5567
Rothenbach	07 1 37 094	27 1	2563/5575	Amt Niedermendig	07 1 37		
Sassen	07 1 37 098	27 1	2568/5570	Bell	07 1 37 008	29 2*	2588/5584
Uersfeld	07 1 37 103	27 1	2572/5569	Ettringen	07 1 37 025	29 2*	2587/5580
Ueß	07 1 37 104	27 1	2566/5569	Kirchwald	07 1 37 049	27 1	2582/5582
Welcherath	07 1 37 111	27 1	2569/5576	Mendig, Stadt	07 1 37 069	29 1*	2590/5582
Zermüllen	07 1 37 115	27 1	2565/5574	Nitztal	07 1 37 084	27 1	2582/5580
Kempenich	07 1 37			Rieden	07 1 37 093	27 1	2584/5584
Engeln	07 1 37 024	27 1	2581/5588	Sankt Johann	07 1 37 097	29 2*	2585/5579
Hausten	07 1 37 034	27 1	2579/5585	Thür	07 1 37 101	29 1*	2590/5580
Hohenleimbach	07 1 37 038	27 1	2575/5586	Volkesfeld	07 1 37 106	27 1	2582/5584
Kempenich	07 1 37 047	27 1	2579/5587	Polch	07 1 37		
Spessart	07 1 37 100	27 1	2579/5589	Dreckenach	07 1 37 020	29 1	2601/5573
Weibern	07 1 37 109	27 1	2581/5586	Einig	07 1 37 023	29 1	2591/5572
Mayen	07 1 37			Gappenach	07 1 37 027	29 1	2595/5571
Acht	07 1 37 001	27 1	2576/5581	Gering	07 1 37 029	29 1*	2590/5571
Alzheim	07 1 37 002	29 1*	2587/5573	Kerben	07 1 37 048	29 1	2596/5575
Anschau	07 1 37 004	27 1	2578/5576	Kollig	07 1 37 053	29 1*	2590/5570
Arft	07 1 37 006	27 1	2577/5583				

07 Rheinland - Pfalz

1 Reg. -Bez. Koblenz

37, 38

Gemeinde	Statistische Kennziffer	Nummer des Naturraumes	Koordinatenschlüssel	Gemeinde	Statistische Kennziffer	Nummer des Naturraumes	Koordinatenschlüssel
Lonrig	07 1 37 065	29 1	2600/5575	Oberbieber	07 1 38 051	29 1*	3393/5594
Mertloch	07 1 37 070	29 1	2593/5570	Oberdreis	07 1 38 052	32 4	3405/5610
Naunheim	07 1 37 080	29 1*	2594/5569	Oberhonnfeld - Gierend ..	07 1 38 053	32 4	3395/5603
Ochtendung	07 1 37 086	29 1	2599/5580	Oberraden	07 1 38 054	32 4	3396/5602
Polch	07 1 37 089	29 1	2592/5574	Ockenfels	07 1 38 055	29 2*	2590/5605
Rüben	07 1 37 095	29 1	2598/5573	Ohlenberg	07 1 38 056	32 4	2590/5606
Trimbs	07 1 37 102	29 1	2592/5577	Pudersbach	07 1 38 057	32 4	3402/5608
Welling	07 1 37 112	29 1	2593/5577	Ratzert	07 1 38 058	32 4	3402/5612
38 Landkreis Neuwied				Raubach	07 1 38 059	32 4	3402/5605
Gemeinden nach dem Alphabet geordnet				Rederscheid	07 1 38 060	32 4	2592/5611
Altwied	07 1 38 001	29 1*	3391/5595	Rengsdorf	07 1 38 061	32 4	3393/5597
Anhausen	07 1 38 002	32 4	3397/5597	Rheinbreitbach	07 1 38 062	29 2*	2587/5610
Asbach	07 1 38 003	32 4	2600/5615	Rheinbrohl	07 1 38 063	29 2*	2594/5596
Bad Hönningen, Stadt ..	07 1 38 004	29 2*	2593/5599	Rodenbach b. Pudersbach ..	07 1 38 064	32 4	3404/5612
Bonefeld	07 1 38 005	32 4	3393/5599	Roßbach	07 1 38 065	32 4	2600/5605
Breitscheid	07 1 38 006	32 4	3390/5606	Rüscheld	07 1 38 066	32 4	3398/5599
Bremscheid	07 1 38 007	32 4	2598/5602	St. Katharinen (Landkreis			
Bruchhausen	07 1 38 008	32 4	2588/2606	Neuwied)	07 1 38 068	32 4	2595/5607
Dattenberg	07 1 38 009	29 2*	2592/5603	Schöneberg	07 1 38 067	32 4	3391/5614
Datzeroth	07 1 38 010	32 4	2601/5597	Stebach	07 1 38 069	32 4	3404/5598
Dernbach	07 1 38 011	32 4	3400/5602	Steimel	07 1 38 070	32 4	3401/5611
Dierdorf, Stadt	07 1 38 012	32 4	3404/5602	Straßenhaus	07 1 38 071	32 4	3395/5601
Döttesfeld	07 1 38 013	32 4	3397/5610	Thalhausen	07 1 38 072	32 4	3399/5597
Dürholz	07 1 38 014	32 4	3400/5607	Unkel, Stadt	07 1 38 073	29 2*	2586/5607
Ehlscheid	07 1 38 015	32 4	3391/5598	Urbach	07 1 38 074	32 4	3400/5604
Elgert	07 1 38 016	32 4	3407/5605	Vettelschoß	07 1 38 075	32 4	2595/5609
Elsaff	07 1 38 017	32 4	2600/5616	Waldbreitbach	07 1 38 076	32 4	2601/5603
Engers, Stadt	07 1 38 018	29 1	3396/5588	Windhagen	07 1 38 077	32 4	2595/5612
Erpel	07 1 38 019	29 2*	2587/5606	Woldert	07 1 38 078	32 4	3404/5608
Feldkirchen/Rhein	07 1 38 020	29 1*	2601/5592	Gemeinden nach verbandsfreien Gemeinden und			
Gladbach	07 1 38 021	29 1*	3394/5592	Verbandsgemeinden geordnet			
Griesenbach	07 1 38 022	32 4*	2601/5619	Verbandsfreie Gemeinden			
Großmaischeld	07 1 38 023	32 4	3403/5597	Linz a. Rhein, Stadt ..	07 1 38 041	29 2*	2591/5604
Hammerstein	07 1 38 024	29 2*	2596/5595	Neuwied, Stadt 1)	07 1 38 045	29 1	3390/5589
Hanroth	07 1 38 025	32 4	3404/5607	Verbandsgemeinden			
Hardert	07 1 38 026	32 4	3395/5599	Asbach	07 1 38		
Harschbach	07 1 38 027	32 4	3400/5605	Asbach	07 1 38 003	32 4	2600/5615
Heimbach-Weis	07 1 38 028	29 1*	3396/5591	Elsaff	07 1 38 017	32 4	2600/5616
Hilgert	07 1 38 029	32 4	3405/5609	Griesenbach	07 1 38 022	32 4*	2601/5619
Hümmerich	07 1 38 030	32 4	3393/5604	Krautscheid	07 1 38 035	32 4	2597/5618
Isenburg	07 1 38 031	32 4	3399/5594	Limbach	07 1 38 039	32 4	3390/5617
Kasbach	07 1 38 032	29 2*	2589/5606	Rederscheid	07 1 38 060	32 4	2592/5611
Kausen	07 1 38 033	32 4	3404/5596	Schöneberg	07 1 38 067	32 4	3391/5614
Kleinmaischeld	07 1 38 034	32 4	3400/5598	Windhagen	07 1 38 077	32 4	2595/5612
Krautscheid	07 1 38 035	32 4	2597/5618	Bad Hönningen			
Kurtscheid	07 1 38 036	32 4	3391/5601	Bad Hönningen, Stadt ..	07 1 38 004	29 2*	2593/5599
Leubsdorf	07 1 38 037	29 2*	2591/5602	Hammerstein	07 1 38 024	29 2*	2596/5595
Leutesdorf	07 1 38 038	29 2*	2598/5591	Leutesdorf	07 1 38 038	29 2*	2598/5591
Limbach	07 1 38 039	32 4	3390/5617	Rheinbrohl	07 1 38 063	29 2*	2594/5596
Linkenbach	07 1 38 040	32 4	3397/5605	Dierdorf			
Linz a. Rhein, Stadt	07 1 38 041	29 2*	2591/5604	Dierdorf, Stadt	07 1 38 012	32 4	3404/5602
Meinborn	07 1 38 042	32 4	3398/5596	Elgert	07 1 38 016	32 4	3407/5605
Melsbach	07 1 38 043	29 1*	3392/5595	Großmaischeld	07 1 38 023	32 4	3403/5597
Neustadt (Wied)	07 1 38 044	32 4	2602/5609	Isenburg	07 1 38 031	32 4	3399/5594
Neuwied, Stadt 1)	07 1 38 045	29 1	3390/5589	Kausen	07 1 38 033	32 4	3404/5596
Niederbieber - Segendorf ..	07 1 38 046	29 1*	3391/5593	Kleinmaischeld	07 1 38 034	32 4	3400/5598
Niederbreitbach	07 1 38 047	32 4	2601/5600	Stebach	07 1 38 069	32 4	3404/5598
Niederhofen	07 1 38 048	32 4	3401/5603				
Niederraden	07 1 38 049	32 4	3396/5601				
Niederwambach	07 1 38 050	32 4	3401/5612				

1) Große kreisangehörige Stadt im Sinne der Rheinland-Pfälzischen Gemeindeordnung.

- 39 Oberwesterwaldkreis

07 Rheinland-Pfalz

1 Reg.-Bez. Koblenz

39, 40

Gemeinde	Statistische Kennziffer	Nummer des Naturraumes	Koordinatenschlüssel	Gemeinde	Statistische Kennziffer	Nummer des Naturraumes	Koordinatenschlüssel
Hellenhahn-Schellenberg	07 1 39 039	32 3*	3430/5608	Steinebach a.d. Wied ...	07 1 39 097	32 3	3425/5608
Hergenroth	07 1 39 040	32 3	3427/5605	Stein-Neukirch	07 1 39 098	32 2	3433/5616
Herschbach (Oberwesterwaldkreis)	07 1 39 041	32 3	3423/5597	Stein-Wingert	07 1 39 099	33 0	3410/5621
Heuzert	07 1 39 042	33 0	3412/5618	Stockhausen-Ilffurth ...	07 1 39 100	32 2	3428/5612
Höchstensbach	07 1 39 043	32 4*	3410/5611	Stockum-Pütschen ...	07 1 39 101	32 2*	3422/5608
Höhn	07 1 39 044	32 2*	3428/5609	Streithausen	07 1 39 102	33 0	3416/5617
Hof	07 1 39 045	32 2	3430/5614	Unnau	07 1 39 103	32 2*	3422/5613
Homberg	07 1 39 046	32 2	3436/5611	Wahlrod	07 1 39 104	32 4	3409/5613
Hüblingen	07 1 39 047	32 3	3435/5603	Waigandshain	07 1 39 105	32 2	3435/5612
Irmtraut	07 1 39 048	32 3	3433/5602	Waldmühlen	07 1 39 106	32 3	3433/5606
Kaden (Oberwesterwald) ..	07 1 39 049	32 3	3423/5601	Wallmerod	07 1 39 107	32 3*	3425/5594
Kirburg	07 1 39 050	32 2	3423/5616	Weidenhahn	07 1 39 108	32 3	3417/5601
Kölbingen	07 1 39 051	32 3	3424/5602	Welkenbach	07 1 39 109	32 4	3409/5611
Kroppach	07 1 39 052	33 0	3410/5618	Weltersburg	07 1 39 110	32 3	3426/5598
Kuhnhöfen	07 1 39 053	32 3	3419/5600	Westerburg, Stadt	07 1 39 111	32 3	3427/5603
Kundert	07 1 39 054	33 0	3414/5620	Westernohe	07 1 39 112	32 3*	3436/5606
Langenbach b. Kirburg ..	07 1 39 055	32 2	3424/5618	Wied	07 1 39 113	32 4*	3412/5612
Langenhahn	07 1 39 056	32 3	3423/5605	Willingen	07 1 39 114	32 2	3435/5614
Lautzenbrücken	07 1 39 057	32 2	3426/5615	Willmenrod	07 1 39 115	32 3	3427/5601
Liebenschied	07 1 39 058	32 2	3438/5618	Winkelbach	07 1 39 116	32 4	3410/5612
Limbach	07 1 39 059	33 0	3415/5619	Winnen	07 1 39 117	32 3	3429/5604
Linden	07 1 39 060	32 3	3418/5607	Zehnhausen b. Rennerod ..	07 1 39 118	32 2	3433/5612
Lochum	07 1 39 061	32 3	3419/5608	Zehnhausen b. Wallmerod	07 1 39 119	32 4	3423/5594
Luckenbach	07 1 39 062	33 0	3417/5619				
Marzhausen	07 1 39 063	33 0	3412/5617				
Merkelbach	07 1 39 064	32 4	3413/5612				
Meudt	07 1 39 065	32 4*	3421/5595				
Mörlen	07 1 39 066	32 2	3421/5618				
Mörsbach (Oberwesterwaldkreis)	07 1 39 067	33 0	3412/5621				
Molsberg	07 1 39 068	32 3	3427/5594				
Mudenbach	07 1 39 069	32 4	3410/5615				
Mündersbach	07 1 39 070	32 4*	3410/5608				
Müschensbach	07 1 39 071	33 0	3414/5616				
Neunkhausen	07 1 39 072	32 2	3422/5619				
Neunkirchen	07 1 39 073	32 3	3436/5601				
Neustadt	07 1 39 074	32 2*	3431/5610				
Niederahr	07 1 39 075	32 4*	3419/5595				
Niederroßbach	07 1 39 076	32 2	3431/5612				
Niedersayn	07 1 39 077	32 3	3517/5600				
Nister	07 1 39 078	33 0*	3417/5616				
Nisterau	07 1 39 079	32 2	3427/5614				
Nister-Möhrendorf	07 1 39 080	32 2	3434/5613				
Nistertal	07 1 39 081	32 2*	3422/5610				
Norken	07 1 39 082	32 2*	3422/5615				
Oberahr	07 1 39 083	32 3*	3419/5596				
Oberrod	07 1 39 084	32 3*	3438/5606				
Oberroßbach	07 1 39 085	32 2	3431/5613				
Pottum	07 1 39 086	32 3	3429/5607				
Rehe	07 1 39 087	32 2	3437/5611				
Rennerod	07 1 39 088	32 3*	3433/5608				
Roßbach	07 1 39 089	32 4	3406/5608				
Rotenhain	07 1 39 090	32 3	3420/5605				
Rothenbach	07 1 39 091	32 3	3422/5603				
Sainerholz	07 1 39 092	32 3	3418/5598				
Salz	07 1 39 093	32 3	3426/5597				
Salzburg	07 1 39 094	32 2	3432/5614				
Seck	07 1 39 095	32 3	3432/5604				
Stahlhofen	07 1 39 096	32 3	3428/5606				

40 Rhein-Hunsrück-Kreis
Gemeinden nach dem Alphabet geordnet

Alterkülz	07 1 40 001	24 3	3390/5545
Altweidelbach	07 1 40 002	24 1	3397/5541
Argenthal	07 1 40 003	24 1*	3399/5538
Badenhard	07 1 40 005	24 4*	3402/5554
Bad Salzig	07 1 40 004	29 0*	3402/5563
Bärenbach	07 1 40 006	24 3	2593/5535
Belg	07 1 40 007	24 3*	2594/5539
Belgweiler	07 1 40 008	24 1	3391/5535
Bell (Hunsrück)	07 1 40 009	24 3	2601/5548
Beltheim	07 1 40 010	24 3*	3390/5553
Benzweiler	07 1 40 011	24 1*	3400/5543
Bergenhäusen	07 1 40 012	24 3*	3398/5544
Beuren	07 1 40 013	24 3*	2585/5531
Bickenbach	07 1 40 014	24 3	3394/5555
Biebern	07 1 40 015	24 1	2603/5540
Birkheim	07 1 40 016	24 4*	3401/5554
Boppard, Stadt	07 1 40 017	29 0*	3399/5566
Braunshorn	07 1 40 018	24 3	3394/5551
Bruschied	07 1 40 019	24 0*	2601/5523
Bubach	07 1 40 020	24 3	3396/5549
Buch	07 1 40 021	24 3	2599/5549
Buchholz	07 1 40 022	24 5	3395/5564
Budenbach	07 1 40 023	24 3	3397/5545
Büchenbeuren	07 1 40 024	24 3	2591/5532
Damscheid	07 1 40 025	24 4*	3406/5552
Dellhofen	07 1 40 026	29 0*	3409/5551
Dichtelbach	07 1 40 027	24 1*	3406/5542
Dickenschied	07 1 40 028	24 1	2602/5530
Dill	07 1 40 029	24 1	2596/5531
Dillendorf	07 1 40 030	24 1*	2599/5533
Dörth	07 1 40 031	24 3	3399/5557
Dorweiler	07 1 40 032	24 5	2601/5556
Dudenroth	07 1 40 033	24 3	3395/5551

Gemeinde	Statistische Kennziffer	Nummer des Naturraumes	Koordinatenschlüssel	Gemeinde	Statistische Kennziffer	Nummer des Naturraumes	Koordinatenschlüssel
Ebschied	07 1 40 034	24 3	3394/5550	Michelbach	07 1 40 095	24 1*	2604/5542
Ellern (Hunsrück)	07 1 40 035	24 1*	3402/5539	Mörschbach	07 1 40 096	24 1*	3401/5542
Emmelshausen	07 1 40 036	24 3	3397/5558	Mörz	07 1 40 097	24 3	2599/5551
Erbach	07 1 40 037	24 1*	3405/5544	Mühlpfad	07 1 40 098	24 3	3396/5554
Frankweiler	07 1 40 038	24 3	3392/5554	Mutterschied	07 1 40 099	24 1	3397/5539
Fronhofen	07 1 40 039	24 1	2605/5540	Nannhausen	07 1 40 100	24 1	3391/5538
Gehlweiler	07 1 40 040	24 1*	2605/5528	Neuerkirch	07 1 40 101	24 1*	3392/5543
Gemünden	07 1 40 041	24 1*	3390/5529	Ney	07 1 40 102	24 3*	3395/5561
Gödenroth	07 1 40 042	24 3	3392/5551	Nickweiler	07 1 40 103	24 1	2605/5538
Gondershausen	07 1 40 043	24 3	3392/5559	Niederburg	07 1 40 104	29 0*	3406/5554
Hahn	07 1 40 044	24 3	2591/5537	Nieder Kostenz	07 1 40 105	24 1*	2598/5535
Halsenbach	07 1 40 045	24 3*	3396/5560	Niederkumbd	07 1 40 106	24 1	3395/5542
Hasselbach	07 1 40 046	24 3	2600/5545	Niedersohren	07 1 40 107	24 3*	2595/5533
Hausbay	07 1 40 047	24 3	3397/5553	Niedert	07 1 40 108	24 3	3396/5555
Hecken	07 1 40 048	24 1	2600/5532	Niederweiler	07 1 40 109	24 3	2592/5531
Heinzenbach	07 1 40 049	24 1*	2601/5538	Norath	07 1 40 110	24 3	3398/5555
Henau	07 1 40 050	24 0	3391/5526	Ober Kostenz	07 1 40 111	24 1*	2597/5536
Herschwiesen	07 1 40 051	24 5	3392/5564	Oberwesel, Stadt	07 1 40 112	29 0*	3408/5553
Heyweiler	07 1 40 052	24 3*	3390/5555	Ohlweiler	07 1 40 113	24 1	3392/5537
Hirschfeld (Hunsrück) ..	07 1 40 053	24 3	2589/5529	Oppenheim	07 1 40 114	24 5	3391/5563
Hirzenach	07 1 40 054	29 0	3403/5560	Oppertshausen	07 1 40 115	24 1	3390/5535
Hollnich	07 1 40 055	24 3	3391/5549	Perscheid	07 1 40 116	24 4*	3407/5548
Holzbach	07 1 40 056	24 1	3394/5536	Pfalzfeld	07 1 40 117	24 3	3398/5553
Holzfeld	07 1 40 057	29 0	3403/5559	Pleizenhausen	07 1 40 118	24 1*	3397/5542
Horn	07 1 40 058	24 3	3395/5546	Ravengiersburg	07 1 40 119	24 1	3390/5534
Hundheim	07 1 40 059	24 3	2601/5544	Raversbeuren	07 1 40 120	24 3*	2588/5536
Hungenroth	07 1 40 060	24 3*	3400/5556	Rayerschied	07 1 40 121	24 1*	3398/5543
Irmenach	07 1 40 061	24 3*	2585/5532	Reckershausen	07 1 40 122	24 1*	2600/5539
Kappel	07 1 40 062	24 3	2597/5541	Reich	07 1 40 123	24 1*	2603/5541
Karbach	07 1 40 063	24 3*	3401/5559	Rheinbay	07 1 40 124	29 0*	3401/5560
Kastellaun, Stadt	07 1 40 064	24 3	2603/5549	Rheinböllen	07 1 40 125	24 1*	3405/5542
Keidelheim	07 1 40 065	24 1	3392/5540	Riegenroth	07 1 40 126	24 3	3398/5547
Kellenbach	07 1 40 066	19 5*	3392/5524	Riesweiler	07 1 40 127	24 1*	3396/5537
Kirchberg (Hunsrück), Stadt	07 1 40 067	24 1*	2600/5535	Rödelhausen	07 1 40 128	24 3	2595/5540
Kisselbach	07 1 40 068	24 3	3401/5547	Rödern	07 1 40 129	24 1	2604/5535
Kleinweidelbach	07 1 40 069	24 1	3403/5541	Rohrbach	07 1 40 130	24 1	2602/5528
Klosterkumbd	07 1 40 070	24 1*	3395/5544	Roth	07 1 40 131	24 3	2604/5550
Kludenbach	07 1 40 071	24 3	2598/5540	Sabershausen	07 1 40 132	24 3*	2601/5554
Königsau	07 1 40 072	24 0	3391/5525	Sankt Goar, Stadt	07 1 40 133	29 0*	3408/5557
Korweiler	07 1 40 073	24 3	2601/5553	Sargenroth	07 1 40 134	24 1*	3393/5533
Krastel	07 1 40 074	24 3	2599/5546	Schlierschied	07 1 40 135	24 1*	2603/5527
Kratzenburg	07 1 40 075	24 5*	3396/5562	Schnellbach	07 1 40 136	24 3*	3394/5554
Külz (Hunsrück)	07 1 40 076	24 1	3392/5542	Schneppenbach	07 1 40 137	24 0*	2601/5524
Kümbdchen	07 1 40 077	24 1	3393/5540	Schnorbach	07 1 40 138	24 1	3400/5540
Langscheid	07 1 40 078	29 0*	3410/5550	Schönborn	07 1 40 139	24 1	3390/5536
Laubach	07 1 40 079	24 3	3393/5547	Schwall	07 1 40 140	24 3	3396/5557
Laudert	07 1 40 080	24 3	3400/5550	Schwarzen	07 1 40 141	24 3	2595/5537
Laufersweiler	07 1 40 081	24 1*	2594/5529	Schwarzerden	07 1 40 142	24 0	3393/5526
Lautzenhausen	07 1 40 082	24 3	2591/5534	Sevenich	07 1 40 143	24 3	3391/5555
Leideneck	07 1 40 083	24 3	2597/5544	Simmern, Stadt	07 1 40 144	24 1	3394/5539
Leiningen-Lamscheid ..	07 1 40 084	24 3	3398/5556	Sohren	07 1 40 145	24 3	2594/5533
Liebshausen	07 1 40 085	24 1*	3402/5545	Sohrschied	07 1 40 146	24 1	2597/5530
Lindenschied	07 1 40 086	24 1	2599/5530	Spesenroth	07 1 40 147	24 3	3390/5546
Lingerhahn	07 1 40 087	24 3	3397/5551	Steinbach	07 1 40 148	24 3	3399/5546
Lötzbeuren	07 1 40 088	24 3	2588/5534	Thörlingen	07 1 40 149	24 3	3395/5556
Maisborn	07 1 40 089	24 3	3398/5550	Tiefenbach	07 1 40 150	24 1*	3395/5534
Maitzborn	07 1 40 090	24 1	2603/5534	Todenroth	07 1 40 151	24 3	2597/5538
Mannebach	07 1 40 091	24 3*	2602/5553	Udenhausen	07 1 40 152	24 5	3394/5566
Mengerschied	07 1 40 092	24 1*	3392/5531	Uhler	07 1 40 153	24 3	2602/5550
Mermuth	07 1 40 093	24 3*	3391/5560	Unzenberg	07 1 40 154	24 1*	2603/5537
Metzenhausen	07 1 40 094	24 3	2597/5538	Urbar	07 1 40 155	29 0*	3408/5555

07 Rheinland-Pfalz

1 Reg.-Bez. Koblenz

40

Gemeinde	Statistische Kennziffer	Nummer des Naturraumes	Koordinatenschlüssel	Gemeinde	Statistische Kennziffer	Nummer des Naturraumes	Koordinatenschlüssel
Utzenhain	07 1 40 156	24 4*	3403/5555	Hecken	07 1 40 048	24 1	2600/5532
Völklenroth	07 1 40 157	24 3	2599/5545	Henau	07 1 40 050	24 0	3391/5526
Wahlbach	07 1 40 158	24 1	3399/5541	Kellenbach	07 1 40 066	19 5*	3392/5524
Wahlenau	07 1 40 159	24 3	2590/5530	Königsau	07 1 40 072	24 0	3391/5525
Weiler	07 1 40 160	29 0*	3402/5562	Mengerschied	07 1 40 092	24 1*	3392/5531
Wiebelsheim	07 1 40 161	24 3*	3402/5549	Ravengiersburg	07 1 40 119	24 1	3390/5534
Wohnroth	07 1 40 162	24 3	2599/5547	Rohrbach	07 1 40 130	24 1	2602/5528
Wornath	07 1 40 163	24 1	2604/5532	Sargenroth	07 1 40 134	24 1*	3393/5533
Woppenroth	07 1 40 164	24 1*	2601/5527	Schlierschied	07 1 40 135	24 1*	2603/5527
Würrich	07 1 40 165	24 3	2593/5538	Schneppenbach	07 1 40 137	24 0*	2601/5524
Wüschheim	07 1 40 166	24 1*	2601/5542	Schwarzerden	07 1 40 142	24 0	3393/5526
Gemeinden nach verbandsfreien Gemeinden und Verbandsgemeinden geordnet				Sohrschied	07 1 40 146	24 1	2597/5530
Verbandsfreie Gemeinden				Halsenbach	07 1 40		
Boppard, Stadt	07 1 40 017	29 0*	3399/5566	Buchholz	07 1 40 022	24 5	3395/5564
Kirchberg (Hunsrück), Stadt	07 1 40 067	24 1*	2600/5535	Dörth	07 1 40 031	24 3	3399/5557
Oberwesel, Stadt	07 1 40 112	29 0*	3408/5553	Emmelshausen	07 1 40 036	24 3	3397/5558
Sankt Goar, Stadt	07 1 40 133	29 0*	3408/5557	Halsenbach	07 1 40 045	24 3*	3396/5560
Simmern, Stadt	07 1 40 144	24 1	3394/5539	Herschwiesen	07 1 40 051	24 5	3392/5564
Verbandsgemeinden				Karbach	07 1 40 063	24 3*	3401/5559
Boppard	07 1 40			Kratzenburg	07 1 40 075	24 5*	3396/5562
Bad Salzig	07 1 40 004	29 0*	3402/5563	Ney	07 1 40 102	24 3*	3395/5561
Weiler	07 1 40 160	29 0*	3402/5562	Oppenheim	07 1 40 114	24 5	3391/5563
Außerdem Gemeinden des Landkreises Koblenz				Udenhausen	07 1 40 152	24 5	3394/5566
Brey	07 1 36 007	29 0	3402/5571	Kastellaun	07 1 40		
Spay	07 1 36 033	29 0	3403/5569	Alterkülz	07 1 40 001	24 3	3390/5545
Büchenbeuren	07 1 40			Bell (Hunsrück)	07 1 40 009	24 3	2601/5548
Bärenbach	07 1 40 006	24 3	2593/5535	Beltheim	07 1 40 010	24 3*	3390/5553
Belg	07 1 40 007	24 3*	2594/5539	Buch	07 1 40 021	24 3	2599/5549
Beuren	07 1 40 013	24 3*	2585/5531	Dorweiler	07 1 40 032	24 5	2601/5556
Büchenbeuren	07 1 40 024	24 3	2591/5532	Ebschied	07 1 40 034	24 3	3394/5550
Hahn	07 1 40 044	24 3	2591/5537	Frankweiler	07 1 40 038	24 3	3392/5554
Hirschfeld (Hunsrück)	07 1 40 053	24 3	2589/5529	Gödenroth	07 1 40 042	24 3	3392/5551
Irmenach	07 1 40 061	24 3*	2585/5532	Hasselbach	07 1 40 046	24 3	2600/5545
Lautzenhausen	07 1 40 082	24 3	2591/5534	Heyweiler	07 1 40 052	24 3*	3390/5555
Lötzbeuren	07 1 40 088	24 3	2588/5534	Hollnich	07 1 40 055	24 3	3391/5549
Niedersohren	07 1 40 107	24 3*	2595/5533	Hundheim	07 1 40 059	24 3	2601/5544
Niederweiler	07 1 40 109	24 3	2592/5531	Kastellaun, Stadt	07 1 40 064	24 3	2603/5549
Raversbeuren	07 1 40 120	24 3*	2588/5536	Korweiler	07 1 40 073	24 3	2601/5553
Rödelhausen	07 1 40 128	24 3	2595/5540	Krastel	07 1 40 074	24 3	2599/5546
Sohren	07 1 40 145	24 3	2594/5533	Leideneck	07 1 40 083	24 3	2597/5544
Wahlenau	07 1 40 159	24 3	2590/5530	Mannebach	07 1 40 091	24 3*	2602/5553
Würrich	07 1 40 165	24 3	2593/5538	Michelbach	07 1 40 095	24 1*	2604/5542
Außerdem Gemeinde des Landkreises Cochem-Zell				Mörz	07 1 40 097	24 3	2599/5551
Altlay	07 1 35 003	24 5*	2580/5547	Roth	07 1 40 131	24 3	2604/5550
Gemünden	07 1 40			Sabershausen	07 1 40 132	24 3*	2601/5554
Bruschied	07 1 40 019	24 0*	2601/5523	Schnellbach	07 1 40 136	24 3*	3394/5554
Gehlweiler	07 1 40 040	24 1*	2605/5528	Sevenich	07 1 40 143	24 3	3391/5555
Gemünden	07 1 40 041	24 1*	3390/5529	Spesenroth	07 1 40 147	24 3	3390/5546
				Uhler	07 1 40 153	24 3	2602/5550
				Völklenroth	07 1 40 157	24 3	2599/5545
				Wohnroth	07 1 40 162	24 3	2599/5547
				Kirchberg (Hunsrück) ..	07 1 40		
				Dickenschied	07 1 40 028	24 1	2602/5530
				Dill	07 1 40 029	24 1	2596/5531
				Dillendorf	07 1 40 030	24 1*	2599/5533
				Heinzenbach	07 1 40 049	24 1*	2601/5538
				Kappel	07 1 40 062	24 3	2597/5541
				Kludenbach	07 1 40 071	24 3	2598/5540

Gemeinde	Statistische Kennziffer	Numer des Naturraumes	Koordinaten-schlüssel	Gemeinde	Statistische Kennziffer	Numer des Naturraumes	Koordinaten-schlüssel
Laufersweiler	07 1 40 081	24 1*	2594/5529	Belgweiler	07 1 40 008	24 1	3391/5535
Maitzborn	07 1 40 090	24 1	2603/5534	Benzweiler	07 1 40 011	24 1*	3400/5543
Metzenhausen	07 1 40 094	24 3	2597/5538	Bergehausen	07 1 40 012	24 3*	3398/5544
Nieder Kostenz	07 1 40 105	24 1*	2598/5535	Biebern	07 1 40 015	24 1	2603/5540
Ober Kostenz	07 1 40 111	24 1*	2597/5536	Bubach	07 1 40 020	24 3	3396/5549
Oppertshausen	07 1 40 115	24 1	3390/5535	Budenbach	07 1 40 023	24 3	3397/5545
Reckershausen	07 1 40 122	24 1*	2600/5539	Fronhofen	07 1 40 039	24 1	2605/5540
Rödern	07 1 40 129	24 1	2604/5535	Holzbach	07 1 40 056	24 1	3394/5536
Schönborn	07 1 40 139	24 1	3390/5536	Horn	07 1 40 058	24 3	3395/5546
Schwarzen	07 1 40 141	24 3	2595/5537	Keidelheim	07 1 40 065	24 1	3392/5540
Todenroth	07 1 40 151	24 3	2597/5538	Kisselbach	07 1 40 068	24 3	3401/5547
Unzenberg	07 1 40 154	24 1*	2603/5537	Klosterkumbd	07 1 40 070	24 1*	3395/5544
Womrath	07 1 40 163	24 1	2604/5532	Külz (Hunsrück)	07 1 40 076	24 1	3392/5542
Oberwesel	07 1 40			Kümbdchen	07 1 40 077	24 1	3393/5540
Damscheid	07 1 40 025	24 4*	3406/5552	Laubach	07 1 40 079	24 3	3393/5547
Dellhofen	07 1 40 026	29 0*	3409/5551	Mutterschied	07 1 40 099	24 1	3397/5539
Langscheid	07 1 40 078	29 0*	3410/5550	Nannhausen	07 1 40 100	24 1	3391/5538
Perscheid	07 1 40 116	24 4*	3407/5548	Neuerkirch	07 1 40 101	24 1*	3392/5543
Wiebelsheim	07 1 40 161	24 3*	3402/5549	Nickweiler	07 1 40 103	24 1	2605/5538
Pfalzfeld	07 1 40			Niederkumbd	07 1 40 106	24 1	3395/5542
Bickenbach	07 1 40 014	24 3	3394/5555	Ohlweiler	07 1 40 113	24 1	3392/5537
Birkheim	07 1 40 016	24 4*	3401/5554	Pleizenhausen	07 1 40 118	24 1*	3397/5542
Braunshorn	07 1 40 018	24 3	3394/5551	Rayerschied	07 1 40 121	24 1*	3398/5543
Dudenroth	07 1 40 033	24 3	3395/5551	Reich	07 1 40 123	24 1*	2603/5541
Hausbay	07 1 40 047	24 3	3397/5553	Riegenroth	07 1 40 126	24 3	3398/5547
Hungenroth	07 1 40 060	24 3*	3400/5556	Steinbach	07 1 40 148	24 3	3399/5546
Laudert	07 1 40 080	24 3	3400/5550	Tiefenbach	07 1 40 150	24 1*	3395/5534
Leiningen-Lamscheid	07 1 40 084	24 3	3398/5556	Wahlbach	07 1 40 158	24 1	3399/5541
Lingerhahn	07 1 40 087	24 3	3397/5551	Wüschheim	07 1 40 166	24 1*	2601/5542
Maisborn	07 1 40 089	24 3	3398/5550				
Mühlpfad	07 1 40 098	24 3	3396/5554	Außerdem Gemeinden, die Verbandsgemeinden zugeordnet sind, deren Sitz in einem anderen Landkreis ist			
Niedert	07 1 40 108	24 3	3396/5555	Brodenbach 1)	07 1 36		
Norath	07 1 40 110	24 3	3398/5555	Gondershausen	07 1 40 043	24 3	3392/5559
Pfalzfeld	07 1 40 117	24 3	3398/5553	Mermuth	07 1 40 093	24 3*	3391/5560
Schwall	07 1 40 140	24 3	3396/5557				
Thörlingen	07 1 40 149	24 3	3395/5556	Rhaunen 2)	07 1 34		
Rheinböllen	07 1 40			Lindenschied	07 1 40 086	24 1	2599/5530
Argenthal	07 1 40 003	24 1*	3399/5538	Woppenroth	07 1 40 164	24 1*	2601/5527
Dichtelbach	07 1 40 027	24 1*	3406/5542				
Ellern (Hunsrück)	07 1 40 035	24 1*	3402/5539				
Erbach	07 1 40 037	24 1*	3405/5544				
Kleinweidelbach	07 1 40 069	24 1	3403/5541				
Liebshausen	07 1 40 085	24 1*	3402/5545				
Mörschbach	07 1 40 096	24 1*	3401/5542				
Rheinböllen	07 1 40 125	24 1*	3405/5542				
Riesweiler	07 1 40 127	24 1*	3396/5537				
Schnorbach	07 1 40 138	24 1	3400/5540				
Sankt Goar	07 1 40						
Badenhard	07 1 40 005	24 4*	3402/5554				
Hirzenach	07 1 40 054	29 0	3403/5560				
Holzfeld	07 1 40 057	29 0	3403/5559				
Niederburg	07 1 40 104	29 0*	3406/5554				
Rheinbay	07 1 40 124	29 0*	3401/5560				
Urbay	07 1 40 155	29 0*	3408/5555				
Utzenhain	07 1 40 156	24 4*	3403/5555				
Simmern	07 1 40						
Altweidelbach	07 1 40 002	24 1	3397/5541				

41 Rhein-Lahn-Kreis

Allendorf	07 1 41 001	30 4	3428/5570
Altendiez	07 1 41 002	31 0*	3428/5582
Attenhausen	07 1 41 003	30 4*	3420/5573
Auel	07 1 41 004	29 0*	3412/5560
Aull	07 1 41 005	31 1*	3429/5583
Bad Ems, Stadt	07 1 41 006	31 0*	3408/5578
Balduinstein	07 1 41 007	31 0	3427/5579
Becheln	07 1 41 008	30 4	3409/5573
Berg	07 1 41 009	30 4	3415/5569
Berghausen	07 1 41 010	30 4	3429/5569
Berndroth	07 1 41 011	30 4	3426/5567
Bettendorf	07 1 41 012	30 4	3419/5567
Biebrich	07 1 41 013	30 4	3425/5574
Birlenbach	07 1 41 014	31 1*	3429/5580
Bogel	07 1 41 015	30 4	3414/5562
Bornich	07 1 41 016	29 0*	3412/5555
Braubach, Stadt	07 1 41 017	29 0*	3404/5571
Bremberg	07 1 41 018	30 4*	3423/5575

1) Landkreis Koblenz. - 2) Landkreis Birkenfeld.

Gemeinde	Statistische Kennziffer	Nummer des Naturraumes	Koordinatenschlüssel	Gemeinde	Statistische Kennziffer	Nummer des Naturraumes	Koordinatenschlüssel
Buch	07 1 41 019	30 4	3420/5564	Lohrheim	07 1 41 081	31 1*	3432/5576
Burgschwalbach	07 1 41 020	30 4*	3434/5572	Lollschied	07 1 41 082	30 4	3419/5569
Charlottenberg	07 1 41 021	32 4	3420/5579	Lykershausen	07 1 41 083	30 4*	3404/5564
Cramberg	07 1 41 022	31 0*	3425/5578	Marienfels	07 1 41 084	30 4	3415/5568
Dachsenhausen	07 1 41 023	30 4	3409/5569	Miehlen	07 1 41 085	30 4	3416/5566
Dahlheim	07 1 41 024	29 0*	3407/5564	Miellen	07 1 41 086	31 0	3405/5577
Dausenau	07 1 41 025	31 0*	3412/5578	Misselberg	07 1 41 087	30 4*	3412/5575
Dessighofen	07 1 41 026	30 4	3412/5569	Mittelfischbach	07 1 41 088	30 4	3426/5569
Dienethal	07 1 41 027	30 4*	3413/5574	Mudershausen	07 1 41 089	30 4	3431/5571
Diethardt	07 1 41 028	30 4	3419/5559	Münchenroth	07 1 41 090	30 4	3420/5560
Diez, Stadt	07 1 41 029	31 1	3430/5582	Nassau, Stadt	07 1 41 091	31 0*	3414/5576
Dörnberg	07 1 41 030	32 4*	3420/5577	Nastätten, Stadt	07 1 41 092	30 4	3418/5563
Dörscheid	07 1 41 031	29 0*	3411/5553	Netzbach	07 1 41 093	31 1	3435/5576
Dörsdorf	07 1 41 032	30 4	3429/5568	Niederbachheim	07 1 41 094	30 4	3412/5568
Dornholzhausen	07 1 41 033	30 4	3414/5571	Niederneisen	07 1 41 095	31 1*	3433/5578
Ebertshausen	07 1 41 034	30 4	3427/5572	Niedertiefenbach	07 1 41 096	30 4	3421/5569
Ehr	07 1 41 035	30 4	3413/5567	Niederwallmenach	07 1 41 097	30 4	3415/5559
Eisighofen	07 1 41 036	30 4	3430/5567	Nievern	07 1 41 098	31 0*	3406/5578
Endlichhofen	07 1 41 037	30 4	3415/5563	Nochern	07 1 41 099	29 0*	3409/5560
Eppenrod	07 1 41 038	32 4	3424/5585	Oberbachheim	07 1 41 100	30 4	3410/5568
Ergeshausen	07 1 41 039	30 4	3424/5571	Oberfischbach	07 1 41 101	30 4	3425/5568
Eschbach	07 1 41 040	30 4	3409/5565	Oberneisen	07 1 41 102	31 1	3434/5577
Fachbach	07 1 41 041	31 0	3407/5578	Obernhof	07 1 41 103	31 0*	3419/5576
Filsen	07 1 41 042	29 0	3399/5567	Obertiefenbach	07 1 41 104	30 4	3420/5568
Flacht	07 1 41 043	31 1*	3432/5579	Oberwallmenach	07 1 41 105	30 4	3416/5559
Frücht	07 1 41 044	30 4*	3406/5576	Oberwies	07 1 41 106	30 4	3413/5573
Geilnau	07 1 41 045	31 0*	3424/5580	Oelsberg	07 1 41 107	30 4	3417/5563
Geisig	07 1 41 046	30 4	3414/5569	Osterspai	07 1 41 108	29 0*	3401/5568
Gemmerich	07 1 41 047	30 4	3411/5566	Patersberg	07 1 41 109	29 0	3410/5559
Giershausen	07 1 41 048	32 4	3421/5583	Pissighofen	07 1 41 110	30 4	3413/5565
Gückingen	07 1 41 049	31 1*	3429/5584	Pohl	07 1 41 111	30 4	3419/5568
Gutenacker	07 1 41 050	30 4*	3423/5576	Prath	07 1 41 112	30 4*	3406/5562
Hahnstätten	07 1 41 051	31 1*	3433/5574	Reckenroth	07 1 41 113	30 4	3430/5566
Hambach	07 1 41 052	32 4	3427/5585	Reichenberg	07 1 41 114	30 4	3412/5559
Heistenbach	07 1 41 053	31 0*	3428/5582	Reitzenhain	07 1 41 115	30 4*	3413/5558
Herold	07 1 41 054	30 4	3424/5572	Rettershain	07 1 41 116	30 4	3416/5557
Himmighofen	07 1 41 055	30 4	3412/5564	Rettert	07 1 41 117	30 4	3424/5566
Hinterwald	07 1 41 056	30 4	3408/5571	Roth	07 1 41 118	30 4	3421/5570
Hirschberg	07 1 41 057	32 4	3423/5583	Ruppenrod	07 1 41 119	32 4	3419/5583
Hömberg	07 1 41 058	32 4*	3413/5578	Ruppertshofen	07 1 41 120	30 4	3414/5563
Holzappel	07 1 41 059	32 4	3421/5580	Sankt Goarshausen, Stadt ..	07 1 41 121	29 0*	3408/5558
Holzhausen a.d. Haide ..	07 1 41 060	30 4	3422/5565	Sauerthal	07 1 41 122	30 4	3416/5550
Holzheim	07 1 41 061	31 1*	3432/5580	Schaumburg	07 1 41 123	30 4*	3427/5578
Horhausen	07 1 41 062	32 4	3421/5581	Scheidt	07 1 41 124	31 0*	3422/5578
Hunzel	07 1 41 063	30 4	3417/5568	Schiesheim	07 1 41 125	30 4	3433/5571
Isselbach	07 1 41 064	32 4	3421/5584	Schönborn	07 1 41 126	30 4	3430/5574
Kaltenholzhausen	07 1 41 065	31 1*	3436/5574	Schweighausen	07 1 41 127	30 4	3411/5572
Kamp-Bornhofen	07 1 41 066	29 0*	3401/5566	Seelbach	07 1 41 128	30 4*	3419/5575
Kasdorf	07 1 41 067	30 4	3413/5564	Singhofen	07 1 41 129	30 4	3417/5571
Katzenelnbogen, Stadt ..	07 1 41 068	30 4	3427/5570	Steinsberg	07 1 41 130	30 4*	3425/5576
Kaub, Stadt	07 1 41 069	29 0*	3412/5551	Strüth	07 1 41 131	30 4	3420/5556
Kehlbach	07 1 41 070	30 4	3411/5570	Sulzbach	07 1 41 132	30 4	3411/5574
Kemmenau	07 1 41 071	32 4	3411/5579	Wasenbach	07 1 41 133	30 4	3426/5576
Kestert	07 1 41 072	29 0*	3403/5561	Weidenbach	07 1 41 134	30 4	3420/5558
Klingelbach	07 1 41 073	30 4	3426/5571	Weinähr	07 1 41 135	31 0*	3418/5576
Kördorf	07 1 41 074	30 4	3423/5573	Weisel	07 1 41 136	30 4	3414/5554
Lahnstein, Stadt	07 1 41 075	29 0*	3400/5574	Welterod	07 1 41 137	30 4	3420/5555
Langenscheid	07 1 41 076	31 0*	3425/5580	Weyer	07 1 41 138	29 0*	3409/5562
Laurenburg	07 1 41 077	31 0*	3422/5577	Winden	07 1 41 139	32 4	3417/5578
Lautert	07 1 41 078	30 4	3417/5559	Winterwerb	07 1 41 140	30 4	3410/5567
Lierschied	07 1 41 079	29 0*	3410/5560	Zimmerschied	07 1 41 141	32 4	3413/5580
Lipporn	07 1 41 080	30 4	3419/5556				

Gemeinde	Statistische Kennziffer	Nummer des Naturraumes	Koordinaten-schlüssel	Gemeinde	Statistische Kennziffer	Nummer des Naturraumes	Koordinaten-schlüssel
42 Unterwesterwaldkreis				Obererbach	07 1 42 058	32 4*	3426/5590
Alsbach	07 1 42 001	32 4	3405/5592	Oberhaid	07 1 42 059	32 4	3409/5597
Arzbach	07 1 42 002	32 4	3411/5583	Ötzingen	07 1 42 060	32 4*	3416/5596
Bannberscheid	07 1 42 003	32 4	3407/5593	Quirnbach	07 1 42 061	32 4*	3414/5599
Bladernheim	07 1 42 004	32 4	3419/5586	Ransbach-Baumbach ..	07 1 42 062	32 4	3409/5593
Boden	07 1 42 005	32 4	3419/5593	Reckenthal	07 1 42 063	32 4	3419/5587
Breitenau	07 1 42 006	32 4	3406/5596	Rückeroth	07 1 42 064	32 4	3410/5603
Caan (Unterwesterwald-				Ruppach-Goldhausen ..	07 1 42 065	32 4	3420/5592
kreis)	07 1 42 007	32 4	3401/5593	Schenkelberg	07 1 42 066	32 3*	3413/5605
Daubach	07 1 42 008	32 4	3418/5584	Selters (Westerwald) ..	07 1 42 067	32 4	3411/5600
Deesen	07 1 42 009	32 4	3407/5598	Sessenbach	07 1 42 068	32 4	3403/5594
Dernbach (Westerwald) ..	07 1 42 010	32 4	3414/5591	Sessenhausen	07 1 42 069	32 4	3409/5599
Dreikirchen	07 1 42 011	32 4*	3426/5590	Siershahn	07 1 42 070	32 4	3413/5594
Ebernahn	07 1 42 012	32 4	3412/5593	Simmern	07 1 42 071	32 4	3405/5584
Eitelborn	07 1 42 013	32 4	3409/5583	Stahlhofen	07 1 42 072	32 4	3419/5584
Elgendorf	07 1 42 014	32 4	3414/5590	Staudt	07 1 42 073	32 4	3416/5592
Ellenhausen	07 1 42 015	32 4	3409/5598	Steinefrenz	07 1 42 074	32 4	3424/5592
Eschelbach	07 1 42 016	32 4	3416/5590	Steinen	07 1 42 075	32 3	3415/5604
Ettersdorf	07 1 42 017	32 4	3420/5585	Stromberg	07 1 42 076	32 4	3400/5592
Freilingen	07 1 42 018	32 3	3417/5603	Untershausen	07 1 42 077	32 4	3418/5585
Freirachdorf	07 1 42 019	32 4*	3409/5606	Vielbach	07 1 42 078	32 4	3413/5597
Gackenbach	07 1 42 020	32 4	3419/5582	Welschneudorf	07 1 42 079	32 4	3414/5582
Girod	07 1 42 021	32 4	3422/5591	Weroth	07 1 42 080	32 4	3425/5592
Goddert	07 1 42 022	32 4	3410/5602	Wirges	07 1 42 081	32 4	3414/5593
Görgeshausen	07 1 42 023	32 4	3426/5586	Wirscheid	07 1 42 082	32 4	3405/5594
Großholbach	07 1 42 024	32 4	3421/5590	Wirzenborn	07 1 42 083	32 4	3419/5588
Hartenfels	07 1 42 025	32 3*	3413/5604	Wittgert	07 1 42 084	32 4	3407/5596
Heilberscheid	07 1 42 026	32 4	3421/5586	Wölferlingen	07 1 42 085	32 3	3418/5603
Heiligenroth	07 1 42 027	32 4	3419/5591	Zürbach	07 1 42 086	32 3	3416/5602
Helferskirchen	07 1 42 028	32 4*	3415/5598				
Herschbach (Unterwester-				2 Reg. -Bez. Trier			
waldkreis)	07 1 42 029	32 4*	3410/5604	11 Kreisfreie Stadt Trier			
Hilgert	07 1 42 030	32 4	3406/5591	Trier, Stadt	07 2 11 000	25 0*	2546/5513
Hillscheid	07 1 42 031	32 4	3407/5585				
Höhr-Grenzhausen, Stadt	07 1 42 032	32 4	3405/5589	31 Landkreis Bernkastel-Wittlich			
Holler	07 1 42 033	32 4	3417/5586	Gemeinden nach dem Alphabet geordnet			
Horbach	07 1 42 034	32 4	3418/5582	Altrich	07 2 31 001	25 1*	2565/5536
Horresen	07 1 42 035	32 4	3414/5588	Andel	07 2 31 002	25 0*	2575/5530
Hübingen	07 1 42 036	32 4	3417/5580	Arenrath	07 2 31 003	27 0*	2553/5535
Hundsangen	07 1 42 037	32 3*	3428/5591	Bausendorf	07 2 31 004	25 1*	2571/5542
Hundsdorf	07 1 42 038	32 4	3408/5593	Bengel	07 2 31 005	25 1*	2576/5542
Kadenbach	07 1 42 039	32 4	3409/5584	Berglicht	07 2 31 006	24 5*	2569/5517
Kammerforst	07 1 42 040	32 4	3406/5592	Bergweiler	07 2 31 007	27 0*	2559/5537
Krümmel	07 1 42 041	32 4	3410/5601	Bernkastel-Kues, Stadt	07 2 31 008	25 0*	2577/5531
Leuterod	07 1 42 042	32 4	3416/5595	Bettenfeld	07 2 31 009	27 0*	2554/5550
Marienhausen	07 1 42 043	32 4	3407/5603	Binsfeld	07 2 31 010	26 1*	2550/5537
Marienrachdorf	07 1 42 044	32 4	3408/5602	Bischofsdhron	07 2 31 011	24 3	2582/5521
Maroth	07 1 42 045	32 4	3407/5605	Brauneberg	07 2 31 012	25 0*	2571/5531
Maxsain	07 1 42 046	32 4*	3413/5601	Bruch	07 2 31 013	27 0	2556/5536
Mogendorf	07 1 42 047	32 4	3412/5595	Burg	07 2 31 014	25 0*	2580/5541
Montabaur, Stadt	07 1 42 048	32 4	3417/5589	Burg	07 2 31 015	27 0*	2556/5540
Moschheim	07 1 42 049	32 4	3418/5594	Burgen	07 2 31 016	25 0*	2572/5527
Nauort	07 1 42 050	32 4	3402/5593	Burtscheid	07 2 31 017	24 3	2569/5511
Nentershausen	07 1 42 051	32 4	3422/5587	Deuselbach	07 2 31 018	24 3*	2576/5513
Neuhäusel	07 1 42 052	32 4	3408/5584	Dhronecken	07 2 31 019	24 3	2571/5510
Niederelbert	07 1 42 053	32 4	3415/5586	Diefenbach	07 2 31 020	27 0	2567/5544
Niedererbach	07 1 42 054	32 4	3427/5588	Dierfeld	07 2 31 021	27 0	2564/5550
Nomborn	07 1 42 055	32 4	3423/5588				
Nordhofen	07 1 42 056	32 4	3411/5598				
Oberelbert	07 1 42 057	32 4	3416/5584				

Gemeinde	Statistische Kennziffer	Nummer des Naturraumes	Koordinaten-schlüssel	Gemeinde	Statistische Kennziffer	Nummer des Naturraumes	Koordinaten-schlüssel
Dierscheid	07 2 31 022	27 0	2554/5529	Meerfeld	07 2 31 082	27 0*	2554/5551
Dodenburg	07 2 31 023	27 0	2556/5531	Merschbach	07 2 31 083	24 3*	2572/5519
Dreis	07 2 31 024	25 1*	2558/5534	Merscheid	07 2 31 084	24 3*	2576/5521
Eckfeld	07 2 31 025	27 0	2560/5553	Minderlittgen	07 2 31 085	27 0	2560/5541
Eisenschmitt	07 2 31 026	27 7	2551/5545	Minheim	07 2 31 086	25 0*	2567/5526
Elzerath	07 2 31 027	24 3*	2577/5522	Monzelfeld	07 2 31 087	24 5	2577/5529
Emmeroth	07 2 31 028	24 3	2583/5529	Morbach	07 2 31 088	24 3*	2580/5519
Enkirch	07 2 31 029	25 0*	2581/5539	Morscheid-Riedenburg..	07 2 31 089	24 3*	2578/5515
Erden	07 2 31 030	25 0*	2573/5538	Mülheim (Mosel)	07 2 31 090	25 0*	2572/5531
Esch	07 2 31 031	25 1	2561/5529	Musweiler	07 2 31 091	27 0	2557/5542
Ettert	07 2 31 032	24 3*	2573/5516	Neumagen-Dhron	07 2 31 092	25 0*	2564/5524
Flußbach	07 2 31 033	27 0	2567/5543	Neunkirchen	07 2 31 093	24 3	2567/5512
Fronhofen (Landkreis Bernkastel)	07 2 31 034	24 3*	2584/5530	Niederkail	07 2 31 094	27 0*	2553/5538
Gielert	07 2 31 035	24 3*	2572/5515	Niederöfflingen	07 2 31 095	27 0	2563/5547
Gipperath	07 2 31 036	27 0	2561/5545	Niederscheidweiler ..	07 2 31 096	27 0	2567/5547
Gladbach	07 2 31 037	27 0	2555/5533	Niersbach	07 2 31 097	27 0*	2553/5534
Götzerath	07 2 31 038	24 3*	2584/5528	Oberkail	07 2 31 098	26 1*	2548/5544
Gonzerath	07 2 31 039	24 3*	2580/5525	Oberkleinich	07 2 31 099	24 3*	2587/5528
Gornhausen	07 2 31 040	24 5	2575/5525	Oberöfflingen	07 2 31 100	27 0	2562/5548
Graach an der Mosel ...	07 2 31 041	25 0*	2576/5534	Oberscheidweiler	07 2 31 101	27 0	2566/5549
Gräfendhron	07 2 31 042	24 5	2571/5518	Odert	07 2 31 102	24 3	2577/5517
Grandsdorf	07 2 31 043	26 1*	2549/5542	Osann-Monzel	07 2 31 103	25 0*	2568/5532
Greimerath	07 2 31 044	27 0	2565/5545	Paatenburg	07 2 31 104	27 0	2560/5550
Greverath	07 2 31 045	27 0*	2553/5533	Piesport	07 2 31 105	25 0*	2566/5527
Großlittgen	07 2 31 046	27 0*	2557/5543	Pilmeroth	07 2 31 106	24 3*	2582/5529
Gutenthal	07 2 31 047	24 3	2578/5517	Platten	07 2 31 107	25 1	2568/5535
Haag	07 2 31 048	24 3*	2574/5519	Plein	07 2 31 108	27 0	2562/5543
Hasborn	07 2 31 049	27 0	2565/5546	Rapperath	07 2 31 109	24 3	2579/5520
Heckenmünster	07 2 31 050	27 0*	2556/5530	Reil	07 2 31 110	25 0*	2580/5543
Heidweiler	07 2 31 051	27 0*	2553/5530	Rivenich	07 2 31 111	25 1*	2561/5527
Heinzerath	07 2 31 052	24 3*	2578/5522	Rorodt	07 2 31 112	24 3	2575/5515
Hetzerath	07 2 31 053	25 1*	2558/5526	Salmtal	07 2 31 113	25 1*	2560/5532
Hilscheid	07 2 31 054	24 3*	2572/5511	Schladt	07 2 31 114	27 0	2560/5544
Hinzerath	07 2 31 055	24 3*	2585/5524	Schönberg	07 2 31 115	24 3*	2566/5513
Hochscheid	07 2 31 056	24 3*	2587/5527	Schwarzenborn	07 2 31 116	27 7	2551/5544
Hontheim	07 2 31 057	27 0	2570/5548	Schlem	07 2 31 117	25 1*	2560/5530
Horath	07 2 31 058	24 3*	2571/5519	Seinsfeld	07 2 31 118	26 1*	2546/5547
Hoxel	07 2 31 059	24 3	2579/5516	Spangdahlem	07 2 31 119	26 1*	2548/5538
Hundheim	07 2 31 060	24 3	2583/5522	Starkenbourg	07 2 31 120	25 0*	2582/5536
Hunolstein	07 2 31 061	24 5*	2575/5518	Steinborn	07 2 31 121	26 1*	2545/5548
Hupperath	07 2 31 062	27 0	2559/5540	Talling	07 2 31 122	24 3	2568/5514
Ilsbach	07 2 31 063	24 3	2584/5527	Thalfang	07 2 31 123	24 3*	2571/5513
Immert	07 2 31 064	24 3	2573/5514	Traben-Trarbach, Stadt.	07 2 31 124	25 0*	2580/5535
Karl	07 2 31 065	27 0*	2557/5545	Ürzig	07 2 31 125	25 0*	2572/5538
Kesten	07 2 31 066	25 0	2568/5530	Veldenzen	07 2 31 126	25 0*	2573/5528
Kinderbeuern	07 2 31 067	25 1*	2573/5541	Wallscheid	07 2 31 127	27 0	2563/5551
Kinheim	07 2 31 068	25 0*	2575/5538	Wederath	07 2 31 128	24 3*	2583/5526
Klausen	07 2 31 069	25 1*	2563/5531	Wehlen	07 2 31 129	25 0	2574/5534
Kleinich	07 2 31 070	24 3*	2585/5529	Weiperath	07 2 31 130	24 3	2577/5519
Kommen	07 2 31 071	24 3	2581/5527	Wenigerath	07 2 31 131	24 3	2581/5522
Kröv	07 2 31 072	25 0	2578/5538	Willwerscheid	07 2 31 132	27 0	2566/5545
Landscheid	07 2 31 073	27 0*	2555/5539	Wintrich	07 2 31 133	25 0*	2569/5528
Laufeld	07 2 31 074	27 0	2561/5549	Wittlich, Stadt	07 2 31 134	25 1*	2563/5539
Lieser	07 2 31 075	25 0	2573/5532	Wolzburg	07 2 31 135	24 3	2578/5516
Lösnich	07 2 31 076	25 0*	2574/5538	Zeltingen-Rachtig ...	07 2 31 136	25 0*	2572/5536
Longkamp	07 2 31 077	24 5*	2580/5528				
Lückenburg	07 2 31 078	24 3	2569/5512				
Malborn	07 2 31 079	24 3*	2571/5509				
Manderscheid	07 2 31 080	27 0	2558/5551				
Maring-Noviant	07 2 31 081	25 0*	2572/5532				

Gemeinden nach verbandsfreien Gemeinden und
Verbandsgemeinden geordnet

Verbandsfreie Gemeinden

Bernkastel-Kues, Stadt .	07 2 31 008	25 0*	2577/5531
Traben-Trarbach, Stadt .	07 2 31 124	25 0*	2580/5535
Wittlich, Stadt	07 2 31 134	25 1*	2563/5539

Gemeinde	Statistische Kennziffer	Nummer des Naturraumes	Koordinaten-schlüssel	Gemeinde	Statistische Kennziffer	Nummer des Naturraumes	Koordinaten-schlüssel
Verbandsgemeinden				Maring-Noviant	07 2 31 081	25 0*	2572/5532
Bernkastel-Land	07 2 31			Wehlen	07 2 31 129	25 0	2574/5534
Emmeroth	07 2 31 028	24 3	2583/5529	Manderscheid	07 2 31		
Fronhofen (Landkreis Bernkastel)	07 2 31 034	24 3*	2584/5530	Bettenfeld	07 2 31 009	27 0*	2554/5550
Götzeroth	07 2 31 038	24 3*	2584/5528	Dierfeld	07 2 31 021	27 0	2564/5550
Gonzerath	07 2 31 039	24 3*	2580/5525	Eckfeld	07 2 31 025	27 0	2560/5553
Graach an der Mosel	07 2 31 041	25 0*	2576/5534	Gipperath	07 2 31 036	27 0	2561/5545
Hochscheid	07 2 31 056	24 3*	2587/5527	Greimerath	07 2 31 044	27 0	2565/5545
Ilsbach	07 2 31 063	24 3	2584/5527	Großlittgen	07 2 31 046	27 0*	2557/5543
Kleinich	07 2 31 070	24 3*	2585/5529	Hasborn	07 2 31 049	27 0	2565/5546
Kommen	07 2 31 071	24 3	2581/5527	Karl	07 2 31 065	27 0*	2557/5545
Longkamp	07 2 31 077	24 5*	2580/5528	Laufeld	07 2 31 074	27 0	2561/5549
Monzelfeld	07 2 31 087	24 5	2577/5529	Manderscheid	07 2 31 080	27 0	2558/5551
Oberkleinich	07 2 31 099	24 3*	2587/5528	Meerfeld	07 2 31 082	27 0*	2554/5551
Pilmeroth	07 2 31 106	24 3*	2582/5529	Musweiler	07 2 31 091	27 0	2557/5542
Binsfeld	07 2 31			Niederöfflingen	07 2 31 095	27 0	2563/5547
Arenrath	07 2 31 003	27 0*	2553/5535	Niederscheidweiler	07 2 31 096	27 0	2567/5547
Binsfeld	07 2 31 010	26 1*	2550/5537	Oberöfflingen	07 2 31 100	27 0	2562/5548
Burg	07 2 31 015	27 0*	2556/5540	Oberscheidweiler	07 2 31 101	27 0	2566/5549
Landscheid	07 2 31 073	27 0*	2555/5539	Pantenburg	07 2 31 104	27 0	2560/5550
Niederkail	07 2 31 094	27 0*	2553/5538	Schladt	07 2 31 114	27 0	2560/5544
Spangdahlem	07 2 31 119	26 1*	2548/5538	Wallscheid	07 2 31 127	27 0	2563/5551
Enkirch	07 2 31			Morbach	07 2 31		
Burg	07 2 31 014	25 0*	2580/5541	Bischofsdhron	07 2 31 011	24 3	2582/5521
Enkirch	07 2 31 029	25 0*	2581/5539	Elzerath	07 2 31 027	24 3*	2577/5522
Starkenbourg	07 2 31 120	25 0*	2582/5536	Gutenthal	07 2 31 047	24 3	2578/5517
Hetzerath	07 2 31			Haag	07 2 31 048	24 3*	2574/5519
Bruch	07 2 31 013	27 0	2556/5536	Heinzerath	07 2 31 052	24 3*	2578/5522
Dierscheid	07 2 31 022	27 0	2554/5529	Hinzerath	07 2 31 055	24 3*	2585/5524
Dodenburg	07 2 31 023	27 0	2556/5531	Hoxel	07 2 31 059	24 3	2579/5516
Esch	07 2 31 031	25 1	2561/5529	Hundheim	07 2 31 060	24 3	2583/5522
Gladbach	07 2 31 037	27 0	2555/5533	Hunolstein	07 2 31 061	24 5*	2575/5518
Greverath	07 2 31 045	27 0*	2553/5533	Mersbach	07 2 31 083	24 3*	2572/5519
Heckenmünster	07 2 31 050	27 0*	2556/5530	Merscheid	07 2 31 084	24 3*	2576/5521
Heidweiler	07 2 31 051	27 0*	2553/5530	Morbach	07 2 31 088	24 3*	2580/5519
Hetzerath	07 2 31 053	25 1*	2558/5526	Morscheid-Riedenburg	07 2 31 089	24 3*	2578/5515
Klausen	07 2 31 069	25 1*	2563/5531	Odert	07 2 31 102	24 3	2577/5517
Niersbach	07 2 31 097	27 0*	2553/5534	Rapperath	07 2 31 109	24 3	2579/5520
Rivenich	07 2 31 111	25 1*	2561/5527	Wederath	07 2 31 128	24 3*	2583/5526
Sehlem	07 2 31 117	25 1*	2560/5530	Weiperath	07 2 31 130	24 3	2577/5519
Kröv in Bausendorf	07 2 31			Wenigerath	07 2 31 131	24 3	2581/5522
Bausendorf	07 2 31 004	25 1*	2571/5542	Wolzburg	07 2 31 135	24 3	2578/5516
Bengel	07 2 31 005	25 1*	2576/5542	Mülheim (Mosel)	07 2 31		
Diefenbach	07 2 31 020	27 0	2567/5544	Andel	07 2 31 002	25 0*	2575/5530
Flußbach	07 2 31 033	27 0	2567/5543	Brauneberg	07 2 31 012	25 0*	2571/5531
Hontheim	07 2 31 057	27 0	2570/5548	Burgen	07 2 31 016	25 0*	2572/5527
Kinderbeuern	07 2 31 067	25 1*	2573/5541	Gornhausen	07 2 31 040	24 5	2575/5525
Kinheim	07 2 31 068	25 0*	2575/5538	Mülheim (Mosel)	07 2 31 090	25 0*	2572/5531
Kröv	07 2 31 072	25 0	2578/5538	Velden	07 2 31 126	25 0*	2573/5528
Reil	07 2 31 110	25 0*	2580/5543	Wintrich	07 2 31 130	25 0*	2569/5528
Ürzig	07 2 31 125	25 0*	2572/5538	Neumagen	07 2 31		
Willwerscheid	07 2 31 132	27 0	2566/5545	Gräfendhron	07 2 31 042	24 5	2571/5518
Lieser	07 2 31			Horath	07 2 31 058	24 3*	2571/5519
Kesten	07 2 31 066	25 0	2568/5530	Neumagen-Dhron	07 2 31 092	25 0*	2564/5524
Lieser	07 2 31 075	25 0	2573/5532	Oberkail	07 2 31		
				Eisenschmitt	07 2 31 026	27 7	2551/5545
				Gransdorf	07 2 31 043	26 1*	2549/5542

07 Rheinland-Pfalz

2 Reg.-Bez. Trier

31, 32

Gemeinde	Statistische Kennziffer	Nummer des Naturraumes	Koordinatenschlüssel	Gemeinde	Statistische Kennziffer	Nummer des Naturraumes	Koordinatenschlüssel
Oberkail	07 2 31 098	26 1*	2548/5544	Birtlingen	07 2 32 017	26 1	2534/5534
Schwarzenborn	07 2 31 116	27 7	2551/5544	Bitburg, Stadt	07 2 32 018	26 1	2537/5537
Seinsfeld	07 2 31 118	26 1*	2546/5547	Bollendorf	07 2 32 019	26 2	2525/5524
Steinborn	07 2 31 121	26 1*	2545/5548	Brecht	07 2 32 020	26 1	2531/5538
Thalfang	07 2 31			Brimingen	07 2 32 021	26 1	2526/5537
Berglicht	07 2 31 006	24 5*	2569/5517	Burg	07 2 32 022	26 1	2525/5535
Burtscheid	07 2 31 017	24 3	2569/5511	Burscheid	07 2 32 023	28 0	2525/5544
Deuselbach	07 2 31 018	24 3*	2576/5513	Dahlem	07 2 32 024	26 1	2542/5531
Dhronecken	07 2 31 019	24 3	2571/5510	Dauwelshausen	07 2 32 025	28 0	2513/5540
Etgert	07 2 31 032	24 3*	2573/5516	Dockendorf	07 2 32 026	26 1*	2533/5532
Gielert	07 2 31 035	24 3*	2572/5515	Dudeldorf	07 2 32 027	26 1	2546/5538
Hilscheid	07 2 31 054	24 3*	2572/5511	Echternacherbrück	07 2 32 028	26 2*	2531/5509
Immert	07 2 31 064	24 3	2573/5514	Echtershausen	07 2 32 029	27 7	2530/5543
Lückenburg	07 2 31 078	24 3	2569/5512	Ehlenz	07 2 32 030	26 1	2533/5544
Malborn	07 2 31 079	24 3*	2571/5509	Emmelbaum	07 2 32 031	28 0	2519/5546
Neunkirchen	07 2 31 093	24 3	2567/5512	Enzen	07 2 32 032	26 1	2526/5531
Rorodt	07 2 31 112	24 3	2575/5515	Ernzen	07 2 32 033	26 2	2530/5522
Schönberg	07 2 31 115	24 3*	2566/5513	Eßlingen	07 2 32 034	26 1	2538/5531
Talling	07 2 31 122	24 3	2568/5514	Etteldorf	07 2 32 035	26 1*	2540/5543
Thalfang	07 2 31 123	24 3*	2571/5513	Feilsdorf	07 2 32 036	26 1	2529/5539
Wittlich-Land	07 2 31			Ferschweiler	07 2 32 037	26 2	2529/5525
Altrich	07 2 31 001	25 1*	2565/5536	Fischbach-Oberraden	07 2 32 038	28 0	2524/5540
Bergweiler	07 2 31 007	27 0*	2559/5537	Fließem	07 2 32 039	26 1*	2538/5543
Dreis	07 2 31 024	25 1*	2558/5534	Geichlingen	07 2 32 040	26 1*	2519/5535
Hupperath	07 2 31 062	27 0	2559/5540	Gemünd	07 2 32 041	28 0	2511/5539
Minderlittgen	07 2 31 085	27 0	2560/5541	Gentingen	07 2 32 042	26 1	2516/5529
Minheim	07 2 31 086	25 0*	2567/5526	Gindorf	07 2 32 043	26 1	2546/5541
Osann-Monzel	07 2 31 103	25 0*	2568/5532	Gondorf	07 2 32 044	26 1	2544/5537
Piesport	07 2 31 105	25 0*	2566/5527	Halsdorf	07 2 32 045	26 1	2526/5532
Platten	07 2 31 107	25 1	2568/5535	Hamm	07 2 32 046	27 7*	2530/5542
Plein	07 2 31 108	27 0	2562/5543	Heilbach	07 2 32 047	28 0	2521/5546
Salmtal	07 2 31 113	25 1*	2560/5532	Heilenbach	07 2 32 048	26 1*	2533/5547
Zeltingen	07 2 31			Herbstmühle	07 2 32 049	28 0	2516/5540
Erden	07 2 31 030	25 0*	2573/5538	Herforst	07 2 32 050	26 1	2550/5534
Lösnich	07 2 31 076	25 0*	2574/5538	Hermesdorf	07 2 32 051	26 1*	2532/5520
Zeltingen-Rachtig ..	07 2 31 136	25 0*	2572/5536	Hisel	07 2 32 052	26 1	2526/5536
32 Landkreis Bitburg				Holsthum	07 2 32 053	26 2	2529/5528
Gemeinden nach dem Alphabet geordnet				Hommerdingen	07 2 32 054	26 1	2523/5530
Affler	07 2 32 001	28 0	2511/5541	Hosten	07 2 32 055	26 1	2544/5528
Alsdorf	07 2 32 002	26 1*	2533/5528	Hütten	07 2 32 056	28 0	2527/5520
Altscheid	07 2 32 003	28 0*	2528/5542	Hütterscheid	07 2 32 057	26 1*	2528/5540
Ammeldingen a. d. Our ..	07 2 32 004	26 1	2518/5528	Hürtingen a.d. Kyll	07 2 32 058	26 1	2542/5537
Ammeldingen b. Neuer- burg	07 2 32 005	28 0	2520/5545	Hüttingen bei Lahr	07 2 32 059	26 1	2521/5532
Auw	07 2 32 006	26 1	2544/5529	Idenheim	07 2 32 060	26 1	2541/5529
Badem	07 2 32 007	26 1	2543/5540	Idesheim	07 2 32 061	26 1	2541/5526
Bauler	07 2 32 008	28 0	2514/5536	Ingendorf	07 2 32 062	26 1*	2533/5533
Baustert	07 2 32 009	26 1	2527/5538	Irrel	07 2 32 063	26 1*	2532/5523
Beilingen	07 2 32 010	26 1	2547/5535	Karlshausen	07 2 32 064	28 0	2516/5543
Berkoth	07 2 32 011	28 0	2524/5545	Kaschenbach	07 2 32 065	26 1	2534/5526
Berscheid	07 2 32 012	28 0	2516/5538	Keppeshausen	07 2 32 066	28 0	2512/5538
Bettingen	07 2 32 013	26 1	2528/5534	Körperich	07 2 32 067	26 1	2518/5532
Bickendorf	07 2 32 014	26 1	2535/5544	Koxhausen	07 2 32 068	28 0	2517/5539
Biersdorf	07 2 32 015	26 1*	2532/5542	Kruchten	07 2 32 069	26 1*	2522/5529
Biesdorf	07 2 32 016	26 1*	2521/5527	Kyllburg, Stadt	07 2 32 070	27 7*	2542/5544
				Kyllburgweiler	07 2 32 071	26 1*	2544/5546
				Lahr	07 2 32 072	26 1*	2520/5534
				Leimbach	07 2 32 073	28 0	2518/5543
				Ließem	07 2 32 074	26 1	2534/5543
				Malberg	07 2 32 075	27 7	2541/5545
				Malbergweich	07 2 32 076	26 1*	2539/5546
				Meckel	07 2 32 077	26 1	2537/5528

Gemeinde	Statistische Kennziffer	Nummer des Naturraumes	Koordinatenschlüssel	Gemeinde	Statistische Kennziffer	Nummer des Naturraumes	Koordinatenschlüssel
Menningen	07 2 32 078	26 1	2534/5522	Gemeinden nach verbandsfreien Gemeinden und Verbandsgemeinden geordnet			
Messerich	07 2 32 079	26 1	2534/5533	Verbandsfreie Gemeinden			
Mettendorf	07 2 32 080	26 1	2523/5534	Bitburg, Stadt	07 2 32 018	26 1	2537/5537
Metterich	07 2 32 081	26 1	2542/5538	Neuerburg, Stadt	07 2 32 088	28 0	2521/5541
Minden	07 2 32 082	26 0*	2533/5521	Verbandsgemeinden			
Mülbach	07 2 32 083	26 1	2528/5537	Bickendorf	07 2 32		
Muxerath	07 2 32 084	28 0	2519/5539	Bickendorf	07 2 32 014	26 1	2535/5544
Nasingen	07 2 32 085	28 0	2518/5538	Biersdorf	07 2 32 015	26 1*	2532/5542
Nattenheim	07 2 32 086	26 1	2537/5542	Echtershausen	07 2 32 029	27 7	2530/5543
Neidenbach	07 2 32 087	27 7	2539/5550	Ehlrenz	07 2 32 030	26 1	2533/5544
Neuerburg, Stadt	07 2 32 088	28 0	2521/5541	Hamm	07 2 32 046	27 7*	2530/5542
Niedergeckler	07 2 32 089	28 0	2522/5537	Heilenbach	07 2 32 048	26 1*	2533/5547
Niederraden	07 2 32 090	28 0	2523/5538	Ließem	07 2 32 074	26 1	2534/5543
Niederstedem	07 2 32 091	26 1	2535/5532	Nattenheim	07 2 32 086	26 1	2537/5542
Niederweiler	07 2 32 092	26 1*	2531/5544	Niederweiler	07 2 32 092	26 1*	2531/5544
Niederweis	07 2 32 093	26 1*	2533/5525	Oberweiler	07 2 32 098	26 1*	2531/5545
Niehl	07 2 32 094	26 1	2526/5535	Schleid	07 2 32 118	26 1*	2535/5547
Nusbaum	07 2 32 095	26 1*	2524/5531	Seffern	07 2 32 119	26 1*	2536/5547
Obergeckler	07 2 32 096	28 0	2521/5537	Sefferweich	07 2 32 120	26 1*	2537/5546
Oberstedem	07 2 32 097	26 1	2536/5532	Wiersdorf	07 2 32 134	26 1*	2532/5540
Oberweiler	07 2 32 098	26 1*	2531/5545	Bitburg - Land	07 2 32		
Oberweis	07 2 32 099	26 1	2530/5536	Dahlem	07 2 32 024	26 1	2542/5531
Oldsorf	07 2 32 100	26 1	2527/5535	Eßlingen	07 2 32 034	26 1	2538/5531
Orsfeld	07 2 32 101	26 1	2544/5543	Fließem	07 2 32 039	26 1*	2538/5543
Ourscheid	07 2 32 102	28 0*	2525/5520	Idenheim	07 2 32 060	26 1	2541/5529
Peffingen	07 2 32 103	26 1*	2529/5530	Idesheim	07 2 32 061	26 1	2541/5526
Philippsheim	07 2 32 104	26 1	2545/5535	Meckel	07 2 32 077	26 1	2537/5528
Pickließem	07 2 32 105	26 1	2546/5539	Rittersdorf	07 2 32 109	26 1	2535/5520
Plascheid	07 2 32 106	28 0	2520/5544	Röhl	07 2 32 111	26 1	2541/5530
Preist	07 2 32 107	26 1	2545/5530	Scharfbillig	07 2 32 115	26 1	2539/5533
Prümzurly	07 2 32 108	26 2	2531/5526	Sülm	07 2 32 125	26 1	2541/5531
Rittersdorf	07 2 32 109	26 1	2535/5520	Trimport	07 2 32 126	26 1	2541/5530
Rodershausen	07 2 32 110	28 0	2514/5539	Dudeldorf	07 2 32		
Röhl	07 2 32 111	26 1	2541/5530	Badem	07 2 32 007	26 1	2543/5540
Roth	07 2 32 112	26 1	2516/5532	Dudeldorf	07 2 32 027	26 1	2546/5538
Sankt Thomas	07 2 32 113	27 7	2542/5548	Gindorf	07 2 32 043	26 1	2546/5541
Schankweiler	07 2 32 114	26 1*	2527/5529	Gondorf	07 2 32 044	26 1	2544/5537
Scharfbillig	07 2 32 115	26 1	2539/5533	Hüttingen a.d. Kyll	07 2 32 058	26 1	2542/5537
Scheitenkorb	07 2 32 116	28 0	2515/5541	Metterich	07 2 32 081	26 1	2542/5538
Scheuern	07 2 32 117	28 0	2522/5542	Philippsheim	07 2 32 104	26 1	2545/5535
Schleid	07 2 32 118	26 1*	2535/5547	Pickließem	07 2 32 105	26 1	2546/5539
Seffern	07 2 32 119	26 1*	2536/5547	Echternacherbrück	07 2 32		
Sefferweich	07 2 32 120	26 1*	2537/5546	Bollendorf	07 2 32 019	26 2	2525/5524
Sevenig	07 2 32 121	28 0	2513/5542	Echternacherbrück	07 2 32 028	26 2*	2531/5509
Sinspelt	07 2 32 122	28 0*	2523/5537	Ernzen	07 2 32 033	26 2	2530/5522
Speicher	07 2 32 123	26 1	2545/5533	Ferschweiler	07 2 32 037	26 2	2529/5525
Stockem	07 2 32 124	26 1	2527/5532	Irrel	07 2 32 063	26 1*	2532/5523
Sülm	07 2 32 125	26 1	2541/5531	Prümzurly	07 2 32 108	26 2	2531/5526
Trimport	07 2 32 126	26 1	2541/5530	Körperich	07 2 32		
Übereisenbach	07 2 32 127	28 0	2511/5540	Ammeldingen a.d. Our	07 2 32 004	26 1	2518/5528
Uppershausen	07 2 32 128	28 0	2522/5545	Bauler	07 2 32 008	28 0	2514/5536
Usch	07 2 32 129	27 7	2543/5552	Biesdorf	07 2 32 016	26 1*	2521/5527
Waldhof-Falkenstein	07 2 32 130	28 0	2513/5537				
Wallendorf	07 2 32 131	26 1*	2520/5526				
Weidingen	07 2 32 132	28 0*	2527/5541				
Wettlingen	07 2 32 133	26 1*	2529/5532				
Wiersdorf	07 2 32 134	26 1*	2532/5540				
Wilsecker	07 2 32 135	26 1*	2541/5543				
Wißmannsdorf	07 2 32 136	26 1	2531/5539				
Wolsfeld	07 2 32 137	26 1*	2533/5530				
Zweifelscheid	07 2 32 138	28 0	2517/5544				

07 Rheinland-Pfalz

2 Reg.-Bez. Trier

32, 33

Gemeinde	Statistische Kennziffer	Nummer des Naturraumes	Koordinatenschlüssel	Gemeinde	Statistische Kennziffer	Nummer des Naturraumes	Koordinatenschlüssel
Geichlingen	07 2 32 040	26 1*	2519/5535	Feilsdorf	07 2 32 036	26 1	2529/5539
Gentingen	07 2 32 042	26 1	2516/5529	Fischbach-Oberraden ..	07 2 32 038	28 0	2524/5540
Hommerdingen	07 2 32 054	26 1	2523/5530	Halsdorf	07 2 32 045	26 1	2526/5532
Hüttingen bei Lahr ...	07 2 32 059	26 1	2521/5532	Hermesdorf	07 2 32 051	26 1*	2532/5520
Keppeshausen	07 2 32 066	28 0	2512/5538	Hisel	07 2 32 052	26 1	2526/5536
Körperich	07 2 32 067	26 1	2518/5532	Hütterscheid	07 2 32 057	26 1*	2528/5540
Kruchten	07 2 32 069	26 1*	2522/5529	Mülbach	07 2 32 083	26 1	2528/5537
Lahr	07 2 32 072	26 1*	2520/5534	Niederraden	07 2 32 090	28 0	2523/5538
Mettendorf	07 2 32 080	26 1	2523/5534	Niehl	07 2 32 094	26 1	2526/5535
Nusbaum	07 2 32 095	26 1*	2524/5531	Oberweis	07 2 32 099	26 1	2530/5536
Roth	07 2 32 112	26 1	2516/5532	Olstdorf	07 2 32 100	26 1	2527/5535
Waldhof-Falkenstein..	07 2 32 130	28 0	2513/5537	Outscheid	07 2 32 102	28 0*	2525/5520
Wallendorf	07 2 32 131	26 1*	2520/5526	Sinspelt	07 2 32 122	28 0*	2523/5537
Kyllburg	07 2 32			Stockem	07 2 32 124	26 1	2527/5532
Etteldorf	07 2 32 035	26 1*	2540/5543	Weidingen	07 2 32 132	28 0*	2527/5541
Kyllburg, Stadt	07 2 32 070	27 7*	2542/5544	Wißmannsdorf	07 2 32 136	26 1	2531/5539
Kyllburgweiler	07 2 32 071	26 1*	2544/5546	Speicher	07 2 32		
Malberg	07 2 32 075	27 7	2541/5545	Auw	07 2 32 006	26 1	2544/5529
Malbergweich	07 2 32 076	26 1*	2539/5546	Beilingen	07 2 32 010	26 1	2547/5535
Neidenbach	07 2 32 087	27 7	2539/5550	Herforst	07 2 32 050	26 1	2550/5534
Orsfeld	07 2 32 101	26 1	2544/5543	Hosten	07 2 32 055	26 1	2544/5528
Sankt Thomas	07 2 32 113	27 7	2542/5548	Preist	07 2 32 107	26 1	2545/5530
Usch	07 2 32 129	27 7	2543/5552	Speicher	07 2 32 123	26 1	2545/5533
Wilsecker	07 2 32 135	26 1*	2541/5543	Wolsfeld	07 2 32		
Neuerburg	07 2 32			Alsdorf	07 2 32 002	26 1*	2533/5528
Affler	07 2 32 001	28 0	2511/5541	Bellingen	07 2 32 013	26 1	2528/5534
Ammeldingen b. Neuer-				Birtlingen	07 2 32 017	26 1	2534/5534
burg	07 2 32 005	28 0	2520/5545	Dockendorf	07 2 32 026	26 1*	2533/5532
Berkoth	07 2 32 011	28 0	2524/5545	Holsthum	07 2 32 053	26 2	2529/5528
Berscheid	07 2 32 012	28 0	2516/5538	Ingendorf	07 2 32 062	26 1*	2533/5533
Burscheid	07 2 32 023	28 0	2525/5544	Kaschenbach	07 2 32 065	26 1	2534/5526
Dauwelshausen	07 2 32 025	28 0	2513/5540	Messerich	07 2 32 079	26 1	2534/5533
Emmelbaum	07 2 32 031	28 0	2519/5546	Niederstedem	07 2 32 091	26 1	2535/5532
Gemünd	07 2 32 041	28 0	2511/5539	Niederweis	07 2 32 093	26 1*	2533/5525
Heilbach	07 2 32 047	28 0	2521/5546	Oberstedem	07 2 32 097	26 1	2536/5532
Herbstmühle	07 2 32 049	28 0	2516/5540	Peffingen	07 2 32 103	26 1*	2529/5530
Hütten	07 2 32 056	28 0	2527/5520	Schankweiler	07 2 32 114	26 1*	2527/5529
Karlshausen	07 2 32 064	28 0	2516/5543	Wettlingen	07 2 32 133	26 1*	2529/5532
Koxhausen	07 2 32 068	28 0	2517/5539	Wolsfeld	07 2 32 137	26 1*	2533/5530
Leimbach	07 2 32 073	28 0	2518/5543				
Muxerath	07 2 32 084	28 0	2519/5539	Außerdem Gemeinden, die Verbandsgemeinden zugeordnet sind, deren Sitz in einem anderen Landkreis ist			
Nasingen	07 2 32 085	28 0	2518/5538				
Niedergeckler	07 2 32 089	28 0	2522/5537	Welschbillig 1)	07 2 35		
Obergeckler	07 2 32 096	28 0	2521/5537	Menningen	07 2 32 078	26 1	2534/5522
Plascheid	07 2 32 106	28 0	2520/5544	Minden	07 2 32 082	26 0*	2533/5521
Rodershausen	07 2 32 110	28 0	2514/5539				
Scheitenkorb	07 2 32 116	28 0	2515/5541				
Scheuern	07 2 32 117	28 0	2522/5542				
Sevenig	07 2 32 121	28 0	2513/5542				
Übereisenbach	07 2 32 127	28 0	2511/5540				
Uppershausen	07 2 32 128	28 0	2522/5545				
Zweifelscheid	07 2 32 138	28 0	2517/5544				
Oberweis	07 2 32						
Altscheid	07 2 32 003	28 0*	2528/5542				
Baustert	07 2 32 009	26 1	2527/5538				
Brecht	07 2 32 020	26 1	2531/5538				
Brimingen	07 2 32 021	26 1	2526/5537				
Burg	07 2 32 022	26 1	2525/5535				
Enzen	07 2 32 032	26 1	2526/5531				

33 Landkreis Daun

Gemeinden nach dem Alphabet geordnet

Auel	07 2 33 001	27 6	2542/5572
Basberg	07 2 33 002	27 6*	2543/5573
Beinhausen	07 2 33 003	27 1	2563/5571
Berlingen	07 2 33 004	27 6*	2551/5567
Berndorf	07 2 33 005	27 6	2550/5574
Betteldorf	07 2 33 006	27 6	2554/5568
Birgel	07 2 33 007	27 6	2544/5576
Bleckhausen	07 2 33 008	27 0	2555/5554
Bolsdorf	07 2 33 009	27 6	2546/5571
Boxberg	07 2 33 010	27 1	2562/5571

1) Landkreis Trier-Saarburg.

— 215 —

Gemeinde	Statistische Kennziffer	Nummer des Naturraumes	Koordinatenschlüssel	Gemeinde	Statistische Kennziffer	Nummer des Naturraumes	Koordinatenschlüssel
Gillenfeld	07 2 33			Bellscheid	07 2 34 004	28 0	2525/5548
Brockscheid	07 2 33 011	27 0	2561/5555	Binscheid	07 2 34 005	28 0	2518/5553
Demerath	07 2 33 016	27 1*	2567/5560	Birresborn	07 2 34 006	27 7*	2544/5560
Ellscheid	07 2 33 021	27 0*	2565/5557	Bleialf	07 2 34 007	28 0	2520/5567
Gillenfeld	07 2 33 027	27 0	2564/5554	Brandscheid	07 2 34 008	28 0*	2522/5565
Immerath	07 2 33 034	27 0	2568/5555	Buchet	07 2 34 009	28 0*	2523/5568
Mückeln	07 2 33 046	27 0	2566/5550	Büdesheim	07 2 34 010	27 6*	2539/5564
Saxler	07 2 33 062	27 0	2564/5556	Burbach	07 2 34 011	27 7	2537/5552
Steineberg	07 2 33 067	27 1	2565/5560	Dackscheid	07 2 34 012	28 0	2528/5553
Steiningen	07 2 33 068	27 1*	2565/5561	Dahlen	07 2 34 013	28 0	2510/5548
Strohn	07 2 33 070	27 0	2566/5553	Daleiden	07 2 34 014	28 0	2513/5548
Strotzbüsch	07 2 33 071	27 0	2569/5553	Dasburg	07 2 34 015	28 0	2509/5545
Udler	07 2 33 074	27 0	2562/5556	Dausfeld	07 2 34 016	27 6*	2532/5565
Winkel (Eifel)	07 2 33 084	27 0*	2568/5557	Densborn	07 2 34 017	27 7	2543/5554
				Dingdorf	07 2 34 018	27 6*	2531/5557
Hillesheim	07 2 33			Duppach	07 2 34 019	27 6*	2540/5569
Berndorf	07 2 33 005	27 6	2550/5574	Eilscheid	07 2 34 020	28 0	2528/5555
Bolsdorf	07 2 33 009	27 6	2546/5571	Ellwerath	07 2 34 021	27 6*	2530/5560
Dohm-Lammersdorf . .	07 2 33 019	27 6	2546/5569	Eschfeld	07 2 34 022	28 0	2514/5553
Hillesheim	07 2 33 029	27 6	2547/5573	Euscheid	07 2 34 023	28 0	2522/5555
Kerpen (Eifel)	07 2 33 038	27 6	2552/5575	Feuerscheid	07 2 34 024	28 0*	2532/5552
Niederbettingen	07 2 33 051	27 6	2546/5570	Fleringen	07 2 34 025	27 6	2535/5563
Oberehe	07 2 33 054	27 6*	2554/5571	Giesdorf	07 2 34 026	27 6	2532/5560
Stroheich	07 2 33 069	27 6*	2553/5572	Gondelsheim	07 2 34 027	27 6*	2536/5566
Üxheim	07 2 33 076	27 6*	2554/5578	Gondenbrett	07 2 34 028	28 0*	2530/5567
Walsdorf	07 2 33 080	27 6	2551/5572	Großkampenber	07 2 34 029	28 0	2515/5558
Zilsdorf	07 2 33 085	27 6	2553/5572	Großlangenfeld	07 2 34 030	28 0	2518/5565
				Habscheid	07 2 34 031	28 0	2519/5561
Lissendorf in Birgel . .	07 2 33			Halenbach	07 2 34 032	28 0	2519/5552
Auel	07 2 33 001	27 6	2542/5572	Hallschlag	07 2 34 033	28 1	2531/5580
Basberg	07 2 33 002	27 6*	2543/5573	Hargarten	07 2 34 034	28 0	2529/5551
Birgel	07 2 33 007	27 6	2544/5576	Harspelt	07 2 34 035	28 0	2512/5556
Esch	07 2 33 022	27 6	2543/5581	Heckhalenfeld	07 2 34 036	28 0	2514/5562
Feusdorf	07 2 33 023	27 6	2543/5579	Heckhuscheid	07 2 34 037	28 0	2516/5560
Gönnersdorf	07 2 33 028	27 6*	2542/5576	Heilhausen	07 2 34 038	28 0	2525/5553
Jünkerath	07 2 33 035	27 6*	2541/5578	Heisdorf	07 2 34 039	28 0*	2530/5555
Lissendorf	07 2 33 041	27 6*	2543/5575	Hermespand	07 2 34 040	28 0	2532/5567
Mirbach	07 2 33 045	27 6	2548/5580	Herzfeld	07 2 34 041	28 0	2515/5555
Oberbettingen	07 2 33 053	27 6	2544/5572	Hickeshausen	07 2 34 042	28 0	2518/5552
Wiesbaum	07 2 33 083	27 6	2547/5578	Hölzchen	07 2 34 043	28 0	2522/5549
				Hollnich	07 2 34 044	28 0	2519/5560
Niederstadtfeld	07 2 33			Huf	07 2 34 045	28 0	2519/5554
Bleckhausen	07 2 33 008	27 0	2555/5554	Irrhausen	07 2 34 046	28 0	2515/5549
Deudesfeld	07 2 33 017	27 0*	2552/5552	Jucken	07 2 34 047	28 0	2516/5546
Meisburg	07 2 33 043	27 7	2549/5553	Kerschenbach	07 2 34 048	28 1	2536/5579
Niederstadtfeld	07 2 33 052	27 0	2555/5558	Kesfeld	07 2 34 049	28 0	2516/5557
Oberstadtfeld	07 2 33 055	27 0*	2554/5560	Kickeshausen	07 2 34 050	28 0	2518/5548
Schutz	07 2 33 065	27 0*	2554/5555	Kinzenburg	07 2 34 051	28 0	2525/5553
Tettscheid	07 2 33 072	27 0	2559/5554	Kleinlangenfeld	07 2 34 052	28 0*	2534/5570
Trittscheid	07 2 33 073	27 0	2559/5557	Kobscheid	07 2 34 053	28 1	2526/5573
Üdersdorf	07 2 33 075	27 0	2557/5558	Kopp	07 2 34 054	27 7	2542/5560
Wallenborn	07 2 33 079	27 0*	2551/5558	Kopscheid	07 2 34 055	28 0	2523/5552
Weidenbach	07 2 33 081	27 0*	2550/5555	Kraurscheid	07 2 34 056	28 0	2523/5547
Weiersbach	07 2 33 082	27 0	2558/5559	Lambertsberg	07 2 34 057	28 0	2528/5551
				Lascheid	07 2 34 058	28 0*	2529/5552
				Lasel	07 2 34 059	28 0	2533/5553
				Laudesfeld	07 2 34 060	28 1	2522/5573
				Lauperath	07 2 34 061	28 0	2524/5550
				Leidenborn	07 2 34 062	28 0	2515/5555
				Lichtenborn	07 2 34 063	28 0	2521/5552
				Lierfeld	07 2 34 064	28 0	2526/5555
				Lünebach	07 2 34 065	28 0	2524/5556
34 Landkreis Prüm							
Gemeinden nach dem Alphabet geordnet							
Arzfeld	07 2 34 001	28 0	2519/5550				
Auw	07 2 34 002	28 1	2524/5574				
Balesfeld	07 2 34 003	27 7	2538/5552				

Gemeinde	Statistische Kennziffer	Nummer des Naturraumes	Koordinatenschlüssel	Gemeinde	Statistische Kennziffer	Nummer des Naturraumes	Koordinatenschlüssel
Herzfeld	07 2 34 041	28 0	2515/5555	Nimshuscheid	07 2 34 083	27 7*	2535/5551
Hickeshausen	07 2 34 042	28 0	2518/5552	Nimsreuland	07 2 34 084	28 0*	2532/5555
Irrhausen	07 2 34 046	28 0	2515/5549	Oberhersdorf	07 2 34 085	27 6*	2537/5560
Jucken	07 2 34 047	28 0	2516/5546	Oberlauch	07 2 34 087	28 0*	2530/5559
Kesfeld	07 2 34 049	28 0	2516/5557	Plütscheid	07 2 34 097	28 0*	2530/5550
Kickeshausen	07 2 34 050	28 0	2518/5548	Schönecken	07 2 34 110	27 6*	2533/5558
Leidenborn	07 2 34 062	28 0	2515/5555	Seiwerath	07 2 34 114	27 6*	2536/5557
Lütz kampen	07 2 34 066	28 0	2513/5557	Wawern	07 2 34 128	28 0*	2534/5553
Neurath	07 2 34 078	28 0	2519/5548	Winringen	07 2 34 134	28 0*	2530/5558
Niederüttfeld	07 2 34 082	28 0	2518/5555	Stadtkyll	07 2 34		
Olmscheid	07 2 34 090	28 0	2516/5547	Hallschlag	07 2 34 033	28 1	2531/5580
Preisheid	07 2 34 098	28 0	2511/5544	Kerschenbach	07 2 34 048	28 1	2536/5579
Reiff	07 2 34 101	28 0	2515/5551	Ormont	07 2 34 094	28 1	2532/5577
Reipeldingen	07 2 34 102	28 0	2513/5549	Reuth	07 2 34 103	28 0*	2534/5573
Roscheid	07 2 34 106	28 0	2513/5554	Scheid	07 2 34 108	28 1	2530/5580
Sengerich	07 2 34 116	28 0	2516/5554	Schönfeld	07 2 34 111	28 0*	2537/5574
Sevenig	07 2 34 117	28 0	2512/5554	Schüller	07 2 34 112	28 1	2541/5577
Stupbach	07 2 34 123	28 0	2511/5559	Stadtkyll	07 2 34 118	27 6*	2538/5579
Welchenhausen	07 2 34 132	28 0	2511/5558	Steffeln	07 2 34 120	27 6*	2540/5572
Niederprüm - Pronsfeld ..	07 2 34			Waxweiler	07 2 34		
Gondenbrett	07 2 34 028	28 0*	2530/5567	Bellscheid	07 2 34 004	28 0	2525/5548
Mehlen bei Prüm	07 2 34 071	28 0*	2528/5566	Dackscheid	07 2 34 012	28 0	2528/5553
Orlenbach	07 2 34 093	28 0	2527/5558	Eilscheid	07 2 34 020	28 0	2528/5555
Pittenbach	07 2 34 096	28 0	2525/5560	Euscheid	07 2 34 023	28 0	2522/5555
Pronsfeld	07 2 34 099	28 0	2524/5558	Halenbach	07 2 34 032	28 0	2519/5552
Sellerich	07 2 34 115	28 0*	2526/5565	Hargarten	07 2 34 034	28 0	2529/5551
Steinmehlen	07 2 34 121	28 0	2526/5563	Heilhausen	07 2 34 038	28 0	2525/5553
Watzerath	07 2 34 127	28 0	2526/5561	Hölzchen	07 2 34 043	28 0	2522/5549
Weinsfeld	07 2 34 130	28 0	2526/5562	Huf	07 2 34 045	28 0	2519/5554
Prüm - Land	07 2 34			Kinzenburg	07 2 34 051	28 0	2525/5553
Büdesheim	07 2 34 010	27 6*	2539/5564	Kopscheid	07 2 34 055	28 0	2523/5552
Dausfeld	07 2 34 016	27 6*	2532/5565	Krautscheid	07 2 34 056	28 0	2523/5547
Duppach	07 2 34 019	27 6*	2540/5569	Lambertsberg	07 2 34 057	28 0	2528/5551
Ellwerath	07 2 34 021	27 6*	2530/5560	Lascheid	07 2 34 058	28 0	2529/5552
Fleringen	07 2 34 025	27 6	2535/5563	Lauperath	07 2 34 061	28 0	2524/5550
Giesdorf	07 2 34 026	27 6	2532/5560	Lichtenborn	07 2 34 063	28 0	2521/5552
Gondelsheim	07 2 34 027	27 6*	2536/5566	Lierfeld	07 2 34 064	28 0	2526/5555
Hermes pand	07 2 34 040	28 0	2532/5567	Lünebach	07 2 34 065	28 0	2524/5556
Kleinlangensfeld	07 2 34 052	28 0*	2534/5570	Manderscheid	07 2 34 067	28 0	2525/5551
Neuendorf	07 2 34 076	28 0*	2533/5572	Matzerath	07 2 34 069	28 0	2527/5556
Olzheim	07 2 34 091	28 0*	2532/5571	Mauel	07 2 34 070	28 0*	2528/5548
Oos	07 2 34 092	27 6	2542/5567	Merkeshausen	07 2 34 072	27 7	2529/5544
Rommersheim	07 2 34 105	27 6	2531/5561	Merlscheid	07 2 34 073	28 0	2525/5555
Schwirzheim	07 2 34 113	27 6*	2537/5566	Niederpierscheid	07 2 34 081	28 0	2526/5549
Wallsersheim	07 2 34 125	27 6*	2538/5563	Oberpierscheid	07 2 34 088	28 0	2526/5547
Wascheid	07 2 34 126	28 0*	2529/5568	Oberüttfeld	07 2 34 089	28 0	2519/5556
Weinsheim	07 2 34 131	27 6*	2534/5566	Pintesfeld	07 2 34 095	28 0	2526/5552
Willwerath	07 2 34 133	28 0*	2533/5568	Ringhuscheid	07 2 34 104	28 0	2524/5547
Schönecken - Wetteldorf ..	07 2 34			Stalbach	07 2 34 119	28 0	2520/5554
Balesfeld	07 2 34 003	27 7	2538/5552	Strickscheid	07 2 34 122	28 0	2522/5556
Burbach	07 2 34 011	27 7	2537/5552	Waxweiler	07 2 34 129	28 0	2526/5551
Dingdorf	07 2 34 018	27 6*	2531/5557				
Feuerscheid	07 2 34 024	28 0*	2532/5552				
Heisdorf	07 2 34 039	28 0*	2530/5555				
Lasel	07 2 34 059	28 0	2533/5553				
Neuheilenbach	07 2 34 077	27 7	2540/5553				
Niederhersdorf	07 2 34 079	27 6*	2536/5559				
Niederlauch	07 2 34 080	27 6	2530/5558				

35 Landkreis Trier-Saarburg

Gemeinden nach dem Alphabet geordnet

Aach	07 2 35 001	26 1*	2542/5516
Ayl	07 2 35 002	25 2	2539/5499
Baldringen	07 2 35 003	24 6	2549/5497

Gemeinde	Statistische Kenn-ziffer	Nummer des Natur-raumes	Koor-dinaten-schlüssel	Gemeinde	Statistische Kenn-ziffer	Nummer des Natur-raumes	Koor-dinaten-schlüssel
Bekond	07 2 35 004	25 1*	2557/5523	Körrig	07 2 35 066	26 0	2535/5495
Bescheid	07 2 35 005	24 6*	2564/5513	Köwerich	07 2 35 067	25 0	2562/5522
Beßlich	07 2 35 006	26 1	2543/5518	Konz, Stadt	07 2 35 068	25 0*	2541/5506
Beuren	07 2 35 007	26 0	2532/5491	Kordel	07 2 35 069	26 1*	2545/5522
Beuren	07 2 35 008	24 3*	2566/5510	Korlingen	07 2 35 070	24 6	2552/5510
Bilzingen	07 2 35 009	26 0	2532/5495	Kreuzweiler	07 2 35 071	26 0	2529/5490
Bonerath	07 2 35 010	24 6*	2555/5505	Lampaden	07 2 35 072	24 6	2550/5501
Breit	07 2 35 011	24 3	2565/5515	Langsur	07 2 35 073	26 0	2535/5510
Büdlich	07 2 35 012	24 6*	2565/5516	Leiwen	07 2 35 074	25 0*	2563/5520
Butzweiler	07 2 35 013	26 1	2544/5519	Liersberg	07 2 35 075	26 1	2538/5509
Damflos	07 2 35 014	24 2	2570/5504	Lörsch	07 2 35 076	25 0	2557/5518
Detzem	07 2 35 015	25 0*	2561/5521	Longen	07 2 35 077	25 0	2556/5518
Dittlingen	07 2 35 016	26 0	2533/5493	Longuich	07 2 35 078	25 0*	2556/5519
Edingen	07 2 35 017	26 0*	2535/5519	Lorich	07 2 35 079	26 1*	2545/5517
Eisenach	07 2 35 018	26 1	2536/5524	Lorscheid	07 2 35 080	24 6*	2561/5511
Ensch	07 2 35 019	25 0	2560/5521	Mandern	07 2 35 081	24 3*	2555/5497
Esingen	07 2 35 020	26 0	2530/5493	Mannebach	07 2 35 082	25 2*	2536/5500
Farschweiler	07 2 35 021	24 6*	2559/5509	Mehring	07 2 35 083	25 0*	2559/5518
Fell	07 2 35 022	24 6*	2556/5515	Mennig	07 2 35 084	25 2*	2545/5506
Fellerich	07 2 35 023	26 0	2536/5505	Mertesdorf	07 2 35 085	25 0*	2553/5515
Filzen	07 2 35 024	25 2	2540/5504	Mesenich	07 2 35 086	26 1*	2537/5510
Fisch	07 2 35 025	26 0*	2535/5498	Metzdorf	07 2 35 087	26 0*	2536/5513
Föhren	07 2 35 026	25 1*	2554/5525	Meurich	07 2 35 088	26 0*	2535/5491
Franzenheim	07 2 35 027	24 6	2549/5505	Möhn	07 2 35 089	26 1	2542/5522
Freudenburg	07 2 35 028	24 6*	2538/5489	Morscheid	07 2 35 090	24 6*	2554/5511
Fusenich	07 2 35 029	26 1	2539/5512	Naurath (Eifel)	07 2 35 091	27 0	2544/5527
Geisfeld	07 2 35 030	24 3	2568/5509	Naurath (Wald)	07 2 35 092	24 6	2563/5514
Gilzem	07 2 35 031	26 1	2537/5525	Neuhütten	07 2 35 093	24 2	2573/5501
Godendorf	07 2 35 032	26 0*	2536/5519	Newel	07 2 35 094	26 1	2542/5519
Greimerath	07 2 35 033	24 2*	2549/5492	Nittel	07 2 35 095	26 0*	2532/5502
Grewenich	07 2 35 034	26 1*	2537/5512	Oberbillig	07 2 35 096	26 0	2536/5509
Grimburg	07 2 35 035	24 3*	2564/5498	Oberemmel	07 2 35 097	25 2*	2545/5505
Gusenburg	07 2 35 036	24 3*	2565/5500	Ockfen	07 2 35 098	25 2	2542/5499
Gusterath	07 2 35 037	24 6	2551/5507	Olk	07 2 35 099	26 1*	2539/5520
Gutweiler	07 2 35 038	24 6	2552/5509	Ollmuth	07 2 35 100	24 6	2551/5504
Hamm (b.Taben)	07 2 35 039	25 2	2543/5492	Onsdorf	07 2 35 101	26 0*	2534/5501
Heddert	07 2 35 040	24 2	2555/5501	Orenhofen	07 2 35 102	26 1	2547/5529
Heidenburg	07 2 35 041	24 3*	2566/5518	Osburg	07 2 35 103	24 6*	2557/5508
Helfant	07 2 35 042	26 0	2529/5494	Palzem	07 2 35 104	26 0	2527/5492
Hentern	07 2 35 043	24 6*	2550/5498	Paschel	07 2 35 105	24 6	2549/5500
Herl	07 2 35 044	24 6	2559/5510	Pellingen	07 2 35 106	24 6	2548/5504
Hermeskeil	07 2 35 045	24 3*	2568/5502	Pluwig	07 2 35 107	24 6	2551/5506
Hinzenburg	07 2 35 046	24 2	2552/5503	Pölich	07 2 35 108	25 0	2561/5518
Hinzert-Pöllert	07 2 35 047	24 3*	2565/5508	Portz	07 2 35 109	26 0*	2533/5495
Hockweiler	07 2 35 048	24 6	2549/5507	Prosterath	07 2 35 110	24 3*	2566/5511
Hofweiler	07 2 35 049	26 1	2544/5525	Ralingen	07 2 35 111	26 0*	2536/5519
Holzerath	07 2 35 050	24 6*	2555/5505	Rascheid	07 2 35 112	24 3	2567/5508
Igel	07 2 35 051	26 0*	2539/5508	Rehlingen	07 2 35 113	26 0	2530/5498
Irsch	07 2 35 052	25 2*	2543/5496	Reinsfeld	07 2 35 114	24 3*	2563/5505
Ittel	07 2 35 053	26 1	2542/5526	Riol	07 2 35 115	25 0*	2556/5517
Kahren	07 2 35 054	26 0*	2536/5495	Riveris	07 2 35 116	24 6*	2555/5510
Kanzem	07 2 35 055	25 2	2541/5503	Rommelfangen	07 2 35 117	26 0	2532/5494
Kasel	07 2 35 056	25 0*	2552/5514	Saarburg, Stadt	07 2 35 118	25 2	2539/5497
Kastel-Staadt	07 2 35 057	24 6*	2540/5492	Schillingen	07 2 35 119	24 3*	2556/5500
Kell	07 2 35 058	24 3*	2559/5500	Schleich	07 2 35 120	25 0	2560/5520
Kelsen	07 2 35 059	26 0*	2535/5492	Schleidweiler-Rodt	07 2 35 121	26 1*	2547/5527
Kenn	07 2 35 060	25 0*	2552/5518	Schoden	07 2 35 122	25 2*	2542/5500
Kersch	07 2 35 061	26 1	2539/5517	Schömerich	07 2 35 123	24 6	2550/5500
Kirf	07 2 35 062	26 0*	2534/5490	Schöndorf	07 2 35 124	24 6*	2553/5505
Klüsserath	07 2 35 063	25 0*	2561/5523	Schweich	07 2 35 125	25 0*	2554/5520
Köllig	07 2 35 064	26 0	2532/5499	Serrig	07 2 35 126	25 2*	2541/5493
Könen	07 2 35 065	25 2*	2540/5505	Sirzenich	07 2 35 127	26 1*	2542/5514

07 Rheinland-Pfalz

2 Reg.-Bez. Trier

35

Gemeinde	Statistische Kennziffer	Nummer des Naturraumes	Koordinatenschlüssel	Gemeinde	Statistische Kennziffer	Nummer des Naturraumes	Koordinatenschlüssel
Söst	07 2 35 128	26 0	2533/5499	Kell	07 2 35		
Sommerau	07 2 35 129	24 6	2553/5509	Heddert	07 2 35 040	24 2	2555/5501
Südlingen	07 2 35 130	26 0	2532/5492	Hinzenburg	07 2 35 046	24 2	2552/5503
Taben-Rodt	07 2 35 131	24 6	2542/5490	Kell	07 2 35 058	24 3*	2559/5500
Tawern	07 2 35 132	25 2*	2537/5504	Lampaden	07 2 35 072	24 6	2550/5501
Temmels	07 2 35 133	26 0	2533/5506	Mandern	07 2 35 081	24 3*	2555/5497
Thörnich	07 2 35 134	25 0	2560/5522	Schillingen	07 2 35 119	24 3*	2556/5500
Thomm	07 2 35 135	24 6	2558/5512	Waldweiler	07 2 35 142	24 3*	2557/5497
Trassem	07 2 35 136	25 2	2537/5493	Klüsserath	07 2 35		
Trierweiler	07 2 35 137	26 1	2540/5514	Bekond	07 2 35 004	25 1*	2557/5523
Trittenheim	07 2 35 138	25 0*	2564/5521	Breit	07 2 35 011	24 3	2565/5515
Udelfangen	07 2 35 139	26 1	2539/5515	Büdlisch	07 2 35 012	24 6*	2565/5516
Vierherrenborn	07 2 35 140	24 6	2548/5497	Detzem	07 2 35 015	25 0*	2561/5521
Waldrach	07 2 35 141	25 0*	2553/5512	Ensch	07 2 35 019	25 0	2560/5521
Waldweiler	07 2 35 142	24 3*	2557/5497	Heidenburg	07 2 35 041	24 3*	2566/5518
Wasserliesch	07 2 35 143	26 1*	2538/5508	Klüsserath	07 2 35 063	25 0*	2561/5523
Wawern	07 2 35 144	25 2	2539/5502	Köwerich	07 2 35 067	25 0	2562/5522
Wehr	07 2 35 145	26 0	2527/5495	Leiwen	07 2 35 074	25 0*	2563/5520
Wellen	07 2 35 146	26 0	2531/5503	Naurath (Wald)	07 2 35 092	24 6	2563/5514
Welschbillig	07 2 35 147	26 1	2540/5524	Pölich	07 2 35 108	25 0	2561/5518
Wiltigen	07 2 35 148	25 2*	2543/5503	Schleich	07 2 35 120	25 0	2560/5520
Wincheringen	07 2 35 149	26 0	2531/5497	Thörnich	07 2 35 134	25 0	2560/5522
Wintersdorf	07 2 35 150	26 0*	2536/5517	Trittenheim	07 2 35 138	25 0*	2564/5521
Zemmer	07 2 35 151	26 1*	2550/5528	Konz	07 2 35		
Zerf	07 2 35 152	24 2*	2550/5496	Filzen	07 2 35 024	25 2	2540/5504
Züsch	07 2 35 153	24 2	2572/5502	Könen	07 2 35 065	25 2*	2540/5505
Gemeinden nach verbandsfreien Gemeinden und Verbandsgemeinden geordnet				Konz, Stadt	07 2 35 068	25 0*	2541/5506
Verbandsfreie Gemeinde				Mennig	07 2 35 084	25 2*	2545/5506
Saarburg, Stadt	07 2 35 118	25 2	2539/5497	Oberbillig	07 2 35 096	26 0	2536/5509
Verbandsgemeinde				Oberemmel	07 2 35 097	25 2*	2545/5505
Ehrang	07 2 35			Pellingen	07 2 35 106	24 6	2548/5504
Butzweiler	07 2 35 013	26 1	2544/5519	Wasserliesch	07 2 35 143	26 1*	2538/5508
Kordel	07 2 35 069	26 1*	2545/5522	Palzem	07 2 35		
Orenhofen	07 2 35 102	26 1	2547/5529	Beuren	07 2 35 007	26 0	2532/5491
Schleidweiler-Rodt ..	07 2 35 121	26 1*	2547/5527	Dittlingen	07 2 35 016	26 0	2533/5493
Zemmer	07 2 35 151	26 1*	2550/5528	Esingen	07 2 35 020	26 0	2530/5493
Hermeskeil	07 2 35			Helfant	07 2 35 042	26 0	2529/5494
Bescheid	07 2 35 005	24 6*	2564/5513	Kreuzweiler	07 2 35 071	26 0	2529/5490
Beuren	07 2 35 008	24 3*	2566/5510	Palzem	07 2 35 104	26 0	2527/5492
Damflos	07 2 35 014	24 2	2570/5504	Südlingen	07 2 35 130	26 0	2532/5492
Geisfeld	07 2 35 030	24 3	2568/5509	Wehr	07 2 35 145	26 0	2527/5495
Grimburg	07 2 35 035	24 3*	2564/5498	Wincheringen	07 2 35 149	26 0	2531/5497
Gusenburger	07 2 35 036	24 3*	2565/5500	Ruwer	07 2 35		
Hermeskeil	07 2 35 045	24 3*	2568/5502	Bonerath	07 2 35 010	24 6*	2555/5505
Hinzert-Pöler	07 2 35 047	24 3*	2565/5508	Farschweiler	07 2 35 021	24 6*	2559/5509
Neuhütten	07 2 35 093	24 2	2573/5501	Gusterath	07 2 35 037	24 6	2551/5507
Prosterath	07 2 35 110	24 3*	2566/5511	Gutweiler	07 2 35 038	24 6	2552/5509
Rascheid	07 2 35 112	24 3	2567/5508	Herl	07 2 35 044	24 6	2559/5510
Reinsfeld	07 2 35 114	24 3*	2563/5505	Holzerath	07 2 35 050	24 6*	2555/5505
Züsch	07 2 35 153	24 2	2572/5502	Kasel	07 2 35 056	25 0*	2552/5514
Außerdem Gemeinde des Landkreises Birkenfeld				Korlingen	07 2 35 070	24 6	2552/5510
Börfink-Muhl	07 1 34 011	24 2	2578/5506	Lorscheid	07 2 35 080	24 6*	2561/5511
				Mertesdorf	07 2 35 085	25 0*	2553/5515
				Morscheid	07 2 35 090	24 6*	2554/5511
				Ollmuth	07 2 35 100	24 6	2551/5504
				Osburg	07 2 35 103	24 6*	2557/5508
				Pluwig	07 2 35 107	24 6	2551/5506

Gemeinde	Statistische Kennziffer	Nummer des Naturraumes	Koordinatenschlüssel	Gemeinde	Statistische Kennziffer	Nummer des Naturraumes	Koordinatenschlüssel
Riveris	07 2 35 116	24 6*	2555/5510	Trier - Land	07 2 35		
Schöndorf	07 2 35 124	24 6*	2553/5505	Aach	07 2 35 001	26 1*	2542/5516
Sommerau	07 2 35 129	24 6	2553/5509	Beßlich	07 2 35 006	26 1	2543/5518
Thomm	07 2 35 135	24 6	2558/5512	Franzenheim	07 2 35 027	24 6	2549/5505
Waldrach	07 2 35 141	25 0*	2553/5512	Fusenich	07 2 35 029	26 1	2539/5512
Saarburg - Land	07 2 35			Grewenich	07 2 35 034	26 1*	2537/5512
Ayl	07 2 35 002	25 2	2539/5499	Hockweiler	07 2 35 048	24 6	2549/5507
Bilzingen	07 2 35 009	26 0	2532/5495	Igel	07 2 35 051	26 0*	2539/5508
Freudenburg	07 2 35 028	24 6*	2538/5489	Kersch	07 2 35 061	26 1	2539/5517
Hamm (b. Taben)	07 2 35 039	25 2	2543/5492	Langsur	07 2 35 073	26 0	2535/5510
Kahren	07 2 35 054	26 0*	2536/5495	Liersberg	07 2 35 075	26 1	2538/5509
Kastel - Stadt	07 2 35 057	24 6*	2540/5492	Lorich	07 2 35 079	26 1*	2545/5517
Kelsen	07 2 35 059	26 0*	2535/5492	Mesenich	07 2 35 086	26 1*	2537/5510
Kirf	07 2 35 062	26 0*	2534/5490	Metzdorf	07 2 35 087	26 0*	2536/5513
Körrig	07 2 35 066	26 0	2535/5495	Newel	07 2 35 094	26 1	2542/5519
Mannebach	07 2 35 082	25 2*	2536/5500	Sirzenich	07 2 35 127	26 1*	2542/5514
Meurich	07 2 35 088	26 0*	2535/5491	Trierweiler	07 2 35 137	26 1	2540/5514
Portz	07 2 35 109	26 0*	2533/5495	Udelfangen	07 2 35 139	26 1	2539/5515
Rommelfangen	07 2 35 117	26 0	2532/5494	Wintersdorf	07 2 35 150	26 0*	2536/5517
Söst	07 2 35 128	26 0	2533/5499	Welschbillig	07 2 35		
Taben - Rodt	07 2 35 131	24 6	2542/5490	Edingen	07 2 35 017	26 0*	2535/5519
Trassem	07 2 35 136	25 2	2537/5493	Eisenach	07 2 35 018	26 1	2536/5524
Saarburg - Ost	07 2 35			Gilzem	07 2 35 031	26 1	2537/5525
Baldringen	07 2 35 003	24 6	2549/5497	Godendorf	07 2 35 032	26 0*	2536/5519
Greimerath	07 2 35 033	24 2*	2549/5492	Hofweiler	07 2 35 049	26 1	2544/5525
Hentern	07 2 35 043	24 6*	2550/5498	Ittel	07 2 35 053	26 1	2542/5526
Irsch	07 2 35 052	25 2*	2543/5496	Möhn	07 2 35 089	26 1	2542/5522
Ockfen	07 2 35 098	25 2	2542/5499	Olk	07 2 35 099	26 1*	2539/5520
Paschel	07 2 35 105	24 6	2549/5500	Ralingen	07 2 35 111	26 0*	2536/5519
Schöden	07 2 35 122	25 2*	2542/5500	Welschbillig	07 2 35 147	26 1	2540/5524
Schömerich	07 2 35 123	24 6	2550/5500	Außerdem Gemeinden des Landkreises Bitburg			
Serrig	07 2 35 126	25 2*	2541/5493	Menningen	07 2 32 078	26 1	2534/5522
Vierherrenborn	07 2 35 140	24 6	2548/5497	Minden	07 2 32 082	26 0*	2533/5521
Wiltingen	07 2 35 148	25 2*	2543/5503				
Zerf	07 2 35 152	24 2*	2550/5496				
Schweich	07 2 35						
Fell	07 2 35 022	24 6*	2556/5515				
Föhren	07 2 35 026	25 1*	2554/5525				
Kenn	07 2 35 060	25 0*	2552/5518				
Lörsch	07 2 35 076	25 0	2557/5518				
Longen	07 2 35 077	25 0	2556/5518				
Longuich	07 2 35 078	25 0*	2556/5519				
Mehring	07 2 35 083	25 0*	2559/5518				
Naurath (Eifel)	07 2 35 091	27 0	2544/5527				
Riol	07 2 35 115	25 0*	2556/5517				
Schweich	07 2 35 125	25 0*	2554/5520				
Tawern	07 2 35						
Fellerich	07 2 35 023	26 0	2536/5505				
Fisch	07 2 35 025	26 0*	2535/5498				
Kanzem	07 2 35 055	25 2	2541/5503				
Köllig	07 2 35 064	26 0	2532/5499				
Nittel	07 2 35 095	26 0*	2532/5502				
Onsdorf	07 2 35 101	26 0*	2534/5501				
Rehlingen	07 2 35 113	26 0	2530/5498				
Tawern	07 2 35 132	25 2*	2537/5504				
Temfels	07 2 35 133	26 0	2533/5506				
Wawern	07 2 35 144	25 2	2539/5502				
Wellen	07 2 35 146	26 0	2531/5503				

3 Reg. -Bez. Rheinhessen - Pfalz

11 Kreisfreie Stadt Frankenthal (Pfalz)

Frankenthal (Pfalz), Stadt 07 3 11 000 22 1* 3453/5488

12 Kreisfreie Stadt Kaiserslautern

Kaiserslautern, Stadt .. 07 3 12 000 19 2* 3410/5479

13 Kreisfreie Stadt Landau in der Pfalz

Landau in der Pfalz, Stadt 07 3 13 000 22 1* 3436/5451

14 Kreisfreie Stadt Ludwigshafen am Rhein

Ludwigshafen am Rhein,
Stadt .. 07 3 14 000 22 2* 3460/5483

15 Kreisfreie Stadt Mainz

Mainz, Stadt .. 07 3 15 000 23 7* 3447/5541

16 Kreisfreie Stadt Neustadt an der Weinstraße

Neustadt an der Wein-
straße, Stadt .. 07 3 16 000 22 0* 3437/5469

07 Rheinland - Pfalz

3 Reg. -Bez. Rheinhessen - Pfalz

17 - 20, 31, 32

Gemeinde	Statistische Kennziffer	Nummer des Naturraumes	Koordinatenschlüssel	Gemeinde	Statistische Kennziffer	Nummer des Naturraumes	Koordinatenschlüssel
17 Kreisfreie Stadt Pirmasens				Mölsheim	07 3 31 046	22 7	3440/5501
Pirmasens, Stadt	07 3 17 000	18 0*	3398/5452	Mörstadt	07 3 31 047	22 7	3446/5503
18 Kreisfreie Stadt Speyer				Monsheim	07 3 31 048	22 7	3442/5500
Speyer, Stadt	07 3 18 000	22 1*	3459/5464	Monzernheim	07 3 31 049	22 7	3444/5509
19 Kreisfreie Stadt Worms				Nack	07 3 31 050	22 7	3428/5512
Worms, Stadt	07 3 19 000	22 1*	3454/5499	Nieder-Wiesen	07 3 31 051	22 7*	3426/5510
20 Kreisfreie Stadt Zweibrücken				Ober-Flörsheim	07 3 31 052	22 7	3439/5505
Zweibrücken, Stadt ...	07 3 20 000	18,0	2599/5458	Offenheim	07 3 31 053	22 7*	3430/5510
31 Landkreis Alzey-Worms				Offstein	07 3 31 054	22 7	3445/5496
Albig	07 3 31 001	22 7	3437/5515	Osthofen	07 3 31 055	22 7*	3451/5507
Alsheim	07 3 31 002	22 7*	3452/5514	Partenheim	07 3 31 056	22 7	3433/5527
Alzey, Stadt	07 3 31 003	22 7	3436/5512	Rommersheim	07 3 31 057	22 7	3434/5520
Armsheim	07 3 31 004	22 7	3432/5519	Saulheim	07 3 31 058	22 7	3439/5526
Bechenheim	07 3 31 005	22 7	3428/5510	Schornsheim	07 3 31 059	22 7	3440/5523
Bechtheim	07 3 31 006	22 7*	3449/5510	Siefersheim	07 3 31 060	22 8*	3425/5518
Bechtolsheim	07 3 31 007	22 7	3442/5518	Spiesheim	07 3 31 061	22 7	3437/5519
Bermersheim	07 3 31 008	22 7	3435/5516	Stein-Bockenheim	07 3 31 062	22 8*	3425/5515
Bermersheim	07 3 31 009	22 7	3443/5505	Sulzheim	07 3 31 063	22 7	3435/5523
Biebelnheim	07 3 31 010	22 7	3440/5518	Udenheim	07 3 31 064	22 7	3440/5525
Blödesheim	07 3 31 011	22 7	3442/5510	Vendersheim	07 3 31 065	22 7	3433/5525
Bornheim	07 3 31 012	22 7	3432/5516	Wachenheim	07 3 31 066	22 7	3440/5500
Dautenheim	07 3 31 013	22 7	3438/5511	Wahlheim	07 3 31 067	22 7	3435/5509
Dintesheim	07 3 31 014	22 7	3438/5508	Wallertheim	07 3 31 068	22 7	3431/5522
Dittelsheim-Heßloch ..	07 3 31 015	22 7	3444/5512	Weinheim	07 3 31 069	22 7	3432/5511
Dorn-Dürkheim	07 3 31 016	22 7	3447/5514	Wendelsheim	07 3 31 070	22 7*	3427/5514
Eckelsheim	07 3 31 017	22 8	3427/5518	Westhofen	07 3 31 071	22 7	3445/5507
Eich	07 3 31 018	22 2*	3457/5512	Wöllstein	07 3 31 072	22 8	3425/5520
Ensheim	07 3 31 019	22 7	3436/5519	Wörrstadt	07 3 31 073	22 7	3436/5523
Eppelsheim	07 3 31 020	22 7	3439/5508	Wolfsheim	07 3 31 074	22 7	3431/5526
Erbes-Büdesheim	07 3 31 021	22 7	3430/5513	Wonsheim	07 3 31 075	19 3*	3425/5516
Esselborn	07 3 31 022	22 7	3436/5508	32 Landkreis Bad Dürkheim			
Flörsheim-Dalsheim ...	07 3 31 023	22 7	3443/5502	Altleiningen	07 3 32 001	17 0	3433/5486
Flornborn	07 3 31 024	22 7	3438/5506	Bad Dürkheim, Stadt ...	07 3 32 002	22 0*	3439/5481
Flonheim	07 3 31 025	22 7*	3430/5517	Battenberg (Pfalz)	07 3 32 003	17 0	3438/5488
Framersheim	07 3 31 026	22 7	3440/5514	Bissersheim	07 3 32 004	22 7*	3442/5489
Freimersheim	07 3 31 027	22 7	3434/5508	Bobenheim a. Berg	07 3 32 005	22 0*	3438/5487
Frettenham	07 3 31 028	22 7	3445/5514	Bockenheim an der			
Gabsheim	07 3 31 029	22 7	3440/5521	Weinstraße	07 3 32 006	22 7	3441/5497
Gau-Bickelheim	07 3 31 030	22 7*	3429/5522	Carlsberg	07 3 32 007	17 0*	3430/5485
Gau-Heppenheim	07 3 31 031	22 7	3440/5512	Dackenheim	07 3 32 008	22 1*	3441/5487
Gau-Odernheim	07 3 31 032	22 7	3442/5516	Deidesheim, Stadt	07 3 32 009	22 0*	3441/5475
Gau-Weinheim	07 3 31 033	22 7	3431/5523	Dirmstein	07 3 32 010	22 7*	3445/5492
Gimbsheim	07 3 31 034	22 1*	3455/5515	Duttweiler	07 3 32 011	22 1	3442/5463
Gumbsheim	07 3 31 035	22 8*	3427/5519	Ebertsheim	07 3 32 012	22 7	3435/5492
Gundersheim	07 3 31 036	22 7	3442/5506	Ellerstadt	07 3 32 013	22 1	3446/5480
Gundheim	07 3 31 037	22 7	3442/5504	Elmstein	07 3 32 014	17 0	3422/5469
Hamm	07 3 31 038	22 1*	3459/5510	Erpolzheim	07 3 32 015	22 1	3443/5484
Hangen-Weisheim	07 3 31 039	22 7	3441/5508	Esthal	07 3 32 016	17 0	3426/5472
Heimersheim	07 3 31 040	22 7	3434/5514	Forst an der Weinstraße .	07 3 32 017	22 0*	3441/5477
Hohen-Sülzen	07 3 31 041	22 7	3444/5498	Frankeneck	07 3 32 018	17 0	3431/5471
Kettenheim	07 3 31 042	22 7	3436/5509	Freinsheim	07 3 32 019	22 1*	3443/5485
Lonsheim	07 3 31 043	22 7	3433/5516	Friedelsheim	07 3 32 020	22 1	3443/5479
Mauchenheim	07 3 31 044	22 7	3431/5509	Gerolsheim	07 3 32 021	22 1	3447/5490
Mettenheim	07 3 31 045	22 7*	3451/5511	Gönnheim	07 3 32 022	22 1	3444/5479
				Großkarlbach	07 3 32 023	22 1*	3444/5489
				Grünstadt, Stadt	07 3 32 024	22 7	3439/5492
				Haßloch	07 3 32 025	22 1	3446/5470
				Herxheim a. Berg	07 3 32 026	22 0*	3440/5486
				Hetttenleidelheim	07 3 32 027	22 7*	3432/5489

Gemeinde	Statistische Kennziffer	Nummer des Naturraumes	Koordinatenschlüssel	Gemeinde	Statistische Kennziffer	Nummer des Naturraumes	Koordinatenschlüssel
Kallstadt	07 3 32 028	22 0*	3440/5484	Höringen	07 3 33 030	19 3*	3413/5491
Kindenheim	07 3 32 029	22 7	3439/5497	Ilbesheim	07 3 33 031	22 7	3433/5506
Kirchheim an der Weinstraße	07 3 32 030	22 7	3440/5489	Immesheim	07 3 33 032	22 7	3435/5500
Kleinkarlbach	07 3 32 031	22 7	3438/5489	Imsbach	07 3 33 033	19 3	3419/5494
Lambrecht (Pfalz), Stadt	07 3 32 032	17 0	3432/5471	Imweiler	07 3 33 034	19 3	3413/5496
Laumersheim	07 3 32 033	22 7*	3444/5490	Jakobsweiler	07 3 33 035	19 3*	3424/5498
Lindenberg	07 3 32 034	17 0	3434/5472	Kalkofen	07 3 33 036	19 3	3416/5511
Meckenheim	07 3 32 035	22 1	3444/5474	Katzenbach	07 3 33 037	19 3	3414/5501
Mertesheim	07 3 32 036	22 7	3437/5493	Kerzenheim	07 3 33 038	22 7*	3432/5494
Neidenfels	07 3 32 037	17 0	3431/5473	Kirchheimbolanden, Stadt.	07 3 33 039	22 7*	3428/5504
Neuleiningen	07 3 32 038	22 7*	3437/5489	Kriegsfeld	07 3 33 040	19 3	3422/5508
Niederkirchen b. Deidesheim	07 3 32 039	22 1	3443/5475	Lautersheim	07 3 33 041	22 7	3435/5495
Obersülzen	07 3 32 040	22 7	3442/5492	Lohnsfeld	07 3 33 042	19 3*	3417/5491
Obrigheim (Pfalz)	07 3 32 041	22 7	3442/5495	Mannweiler-Cölln	07 3 33 043	19 3	3413/5507
Quirnheim	07 3 32 042	22 7	3436/5494	Marienthal/Pfalz	07 3 33 044	19 3	3419/5500
Ruppertsberg	07 3 32 043	22 0*	3441/5474	Marnheim	07 3 33 045	22 7	3430/5500
Tiefenthal	07 3 32 044	22 7	3435/5489	Mörsfeld	07 3 33 046	19 3	3423/5512
Ungstein	07 3 32 045	22 0*	3440/5483	Morschheim	07 3 33 047	22 7	3429/5507
Wachenheim an der Wein- straße, Stadt	07 3 32 046	22 0*	3440/5478	Münchweiler a. d. Alsenz	07 3 33 048	19 3*	3419/5491
Wattenheim	07 3 32 047	22 7*	3432/5487	Münsterappel	07 3 33 049	19 3	3419/5511
Weidenthal	07 3 32 048	17 0	3427/5477	Niederhausen a. d. Appel	07 3 33 050	19 3	3420/5512
Weisenheim a. Berg ...	07 3 32 049	22 0*	3438/5486	Niedermoschel	07 3 33 051	19 3	3413/5511
Weisenheim a. Sand ...	07 3 32 050	22 1*	3445/5487	Niefernheim	07 3 33 052	22 7	3439/5501
33 Donnersbergkreis				Oberhausen a. d. Appel .	07 3 33 053	19 3	3418/5509
Albisheim (Pfrimm) ...	07 3 33 001	22 7	3434/5502	Obermoschel, Stadt	07 3 33 054	19 3	3411/5510
Alsenbrück-Langmeil ..	07 3 33 002	19 3*	3419/5493	Oberndorf	07 3 33 055	19 3	3414/5508
Alsenz	07 3 33 003	19 3	3414/5510	Oberwiesen	07 3 33 056	19 3	3425/5507
Bayerfeld-Steckweiler .	07 3 33 004	19 3	3413/5505	Orbis	07 3 33 057	22 7*	3427/5507
Bennhausen	07 3 33 005	22 7	3426/5499	Ottersheim	07 3 33 058	22 7	3435/5499
Biedesheim	07 3 33 006	22 7	3435/5497	Potzbach	07 3 33 059	19 3	3414/5489
Bischheim	07 3 33 007	22 7	3430/5504	Ramsen	07 3 33 060	17 0	3429/5489
Bisterschied	07 3 33 008	19 3	3409/5502	Ransweiler	07 3 33 061	19 3	3411/5503
Börrstadt	07 3 33 009	19 3*	3423/5494	Rittersheim	07 3 33 062	22 7	3432/5504
Bolanden	07 3 33 010	22 7*	3428/5500	Rockenhausen, Stadt ...	07 3 33 063	19 3	3414/5499
Breunigweiler	07 3 33 011	19 3*	3425/5493	Rüssingen	07 3 33 064	22 7	3434/5498
Bubenheim	07 3 33 012	22 7	3436/5499	Ruppertsecken	07 3 33 065	19 3	3419/5501
Dannenfels	07 3 33 013	19 3	3423/5499	Sankt Alban	07 3 33 066	19 3	3418/5506
Dielkirchen	07 3 33 014	19 3	3414/5503	Schiersfeld	07 3 33 067	19 3	3410/5507
Dörnbach	07 3 33 015	19 3	3412/5498	Schönborn	07 3 33 068	19 3	3411/5501
Dörrmoschel	07 3 33 016	19 3	3410/5498	Schweisweiler	07 3 33 069	19 3	3415/5495
Dreisen	07 3 33 017	22 7	3428/5496	Sembach	07 3 33 070	19 2*	3417/5486
Einselthum	07 3 33 018	22 7	3436/5502	Sippersfeld	07 3 33 071	19 3*	3423/5491
Eisenberg (Pfalz), Stadt .	07 3 33 019	22 7*	3432/5491	Sitters	07 3 33 072	19 3	3412/5509
Falkenstein	07 3 33 020	19 3	3418/5497	Stahlberg	07 3 33 073	19 3	3412/5503
Finkenbach-Gers- weiler	07 3 33 021	19 3	3409/5505	Standenbühl	07 3 33 074	22 7	3426/5495
Gauersheim	07 3 33 022	22 7	3433/5503	Steinbach am Donnersberg	07 3 33 075	19 3*	3424/5496
Gaugrehweiler	07 3 33 023	19 3	3418/5508	Stetten	07 3 33 076	22 7	3434/5504
Gehrweiler	07 3 33 024	19 3	3411/5493	Teschenmoschel	07 3 33 077	19 3	3408/5500
Gerbach	07 3 33 025	19 3	3418/5504	Unkenbach	07 3 33 078	19 3	3409/5509
Göllheim	07 3 33 026	22 7*	3431/5495	Waldgrehweiler	07 3 33 079	19 3	3409/5504
Gonbach	07 3 33 027	19 3*	3421/5490	Wartenberg-Rohrbach ..	07 3 33 080	19 3*	3417/5488
Gundersweiler	07 3 33 028	19 3	3412/5495	Weitersweiler	07 3 33 081	22 7	3427/5498
Harxheim	07 3 33 029	22 7	3437/5501	Winnweiler	07 3 33 082	19 3	3417/5493
				Winterborn	07 3 33 083	19 3	3418/5512
				Würzweiler	07 3 33 084	19 3	3417/5502
				Zell	07 3 33 085	22 7	3438/5501
				34 Landkreis Germersheim			
				Bellheim	07 3 34 001	22 1	3447/5450
				Berg (Pfalz)	07 3 34 002	22 1*	3442/5428
				Büchelberg	07 3 34 003	22 1	3439/5432

07 Rheinland-Pfalz

3 Reg.-Bez. Rheinhessen-Pfalz

34 - 36

Gemeinde	Statistische Kennziffer	Nummer des Naturraumes	Koordinatenschlüssel	Gemeinde	Statistische Kennziffer	Nummer des Naturraumes	Koordinatenschlüssel
Erlenbach bei Kandel ..	07 3 34 004	22 1	3440/5442	Mehlbach	07 3 35 025	19 3*	3407/5488
Freckenfeld	07 3 34 005	22 0*	3435/5437	Mehlingen	07 3 35 026	19 2*	3417/5485
Freisbach	07 3 34 006	22 1	3447/5459	Mittelbrunn	07 3 35 027	18 0	3394/5472
Germersheim, Stadt	07 3 34 007	22 1*	3454/5453	Neuhemsbach	07 3 35 028	17 0*	3422/5488
Hagenbach	07 3 34 008	22 1*	3445/5431	Niederkirchen	07 3 35 029	19 3	3406/5494
Hatzenbühl	07 3 34 009	22 1	3445/5442	Niedermohr	07 3 35 030	19 3	2606/5481
Hayna	07 3 34 010	22 1	3442/5443	Obernarnbach	07 3 35 031	18 0	3397/5473
Hördt	07 3 34 011	22 1*	3451/5448	Obernheim - Kirchenarnbach	07 3 35 032	18 0	3397/5471
Jockgrim	07 3 34 012	22 1*	3448/5439	Olsbrücken	07 3 35 033	19 3	3403/5490
Kandel, Stadt	07 3 34 013	22 1	3441/5438	Otterbach	07 3 35 034	19 3*	3408/5484
Knittelsheim	07 3 34 014	22 1	3445/5450	Otterberg, Stadt	07 3 35 035	19 2*	3411/5486
Kuhardt	07 3 34 015	22 1*	3450/5445	Pörrbach	07 3 35 036	19 3	3398/5486
Leimersheim	07 3 34 016	22 2	3452/5443	Queidersbach	07 3 35 037	18 0*	3400/5472
Lingenfeld	07 3 34 017	22 1*	3452/5457	Ramstein - Miesenbach ..	07 3 35 038	19 2*	3395/5480
Lustadt	07 3 34 018	22 1	3446/5456	Reichenbach - Steegen ..	07 3 35 039	19 3	3393/5486
Maximiliansau	07 3 34 019	22 1*	3448/5433	Rodenbach	07 3 35 040	19 3*	3402/5483
Minfeld	07 3 34 020	22 1	3437/5437	Schallodenbach	07 3 35 041	19 3	3407/5490
Neuburg a. Rhein	07 3 34 021	22 2*	3445/5428	Schneckenhausen	07 3 35 042	19 3	3409/5489
Neupotz	07 3 34 022	22 2	3450/5442	Schwedelbach	07 3 35 043	19 3	3398/5485
Ottersheim bei Landau ..	07 3 34 023	22 1	3444/5450	Steinwenden	07 3 35 044	19 3	3393/5481
Rheinzabern	07 3 34 024	22 1*	3447/5442	Stelzenberg	07 3 35 045	17 0	3408/5472
Rülzheim	07 3 34 025	22 1	3448/5447	Sulzbachtal	07 3 35 046	19 3	3403/5488
Schaidt	07 3 34 026	22 0*	3433/5436	Trippstadt	07 3 35 047	17 0	3410/5469
Scheibenhart	07 3 34 027	22 1	3437/5428	Waldleiningen	07 3 35 048	17 0	3419/5474
Schwegenheim	07 3 34 028	22 1	3450/5459	Weilerbach	07 3 35 049	19 3*	3400/5484
Sondernheim	07 3 34 029	22 1*	3453/5450				
Steinweiler	07 3 34 030	22 1	3437/5443				
Vollmersweiler	07 3 34 031	22 0	3432/5437				
Weingarten (Pfalz)	07 3 34 032	22 1	3448/5458				
Westheim (Pfalz)	07 3 34 033	22 1	3450/5457				
Winden	07 3 34 034	22 1	3435/5440				
Wörth a. Rhein	07 3 34 035	22 1*	3446/5435				
Zeiskam	07 3 34 036	22 1	3445/5455				

35 Landkreis Kaiserslautern

Albersbach	07 3 35 001	19 3	3394/5486
Bann	07 3 35 002	18 0*	3399/5474
Bruchmühlbach	07 3 35 003	18 0*	2606/5473
Enkenbach-Alsenborn ..	07 3 35 004	19 2*	3420/5484
Erzenhausen	07 3 35 005	19 3	3400/5486
Eulenbis	07 3 35 006	19 3	3401/5486
Fischbach	07 3 35 007	17 0*	3421/5480
Fockenberg-Limbach ..	07 3 35 008	19 3	3391/5485
Frankelbach	07 3 35 009	19 3	3401/5489
Frankenstein	07 3 35 010	17 0	3426/5479
Gerhardsbrunn	07 3 35 011	18 0	3392/5470
Hauptstuhl	07 3 35 012	18 0*	3390/5475
Heiligenmoschel	07 3 35 013	19 3	3410/5491
Hirschhorn/Pfalz	07 3 35 014	19 3	3404/5487
Hochspeyer	07 3 35 015	17 0	3420/5479
Hütschenhausen	07 3 35 016	19 2*	2607/5477
Katzweiler	07 3 35 017	19 3	3405/5486
Kindsbach	07 3 35 018	19 2*	3399/5476
Kollweiler	07 3 35 019	19 3	3397/5487
Kottweiler-Schwanden ..	07 3 35 020	19 3	3394/5483
Krickenbach	07 3 35 021	18 0*	3403/5470
Landstuhl, Stadt	07 3 35 022	18 0*	3396/5476
Linden	07 3 35 023	18 0	3401/5469
Mackenbach	07 3 35 024	19 3*	3397/5483

36 Landkreis Kusel

Gemeinden nach dem Alphabet geordnet

Adenbach	07 3 36 001	19 3	3402/5504
Albessen	07 3 36 002	19 3	2596/5487
Altenglan	07 3 36 003	19 3	2605/5491
Altenkirchen	07 3 36 004	19 3	2596/5479
Aschbach	07 3 36 005	19 3	3397/5497
Blaubach	07 3 36 006	19 3	2601/5492
Bledesbach ..	07 3 36 007	19 3	2599/5488
Börsborn	07 3 36 008	19 3	2601/5479
Bosenbach	07 3 36 009	19 3	3393/5490
Breitenbach	07 3 36 010	19 3	2592/5478
Brücken (Pfalz)	07 3 36 011	19 3	2598/5478
Buborn	07 3 36 012	19 3	3394/5501
Cronenberg	07 3 36 013	19 3	3400/5502
Deimberg	07 3 36 014	19 3	3392/5500
Dennweiler-Frohnbach ..	07 3 36 015	19 3*	2600/5494
Dittweiler	07 3 36 016	19 3	2596/5478
Dunzweiler	07 3 36 017	19 3	2594/5476
Ehweiler	07 3 36 018	19 3	2598/5488
Einöllen	07 3 36 019	19 3	3401/5497
Eisenbach-Matzenbach ..	07 3 36 020	19 3	2606/5485
Elzweiler	07 3 36 021	19 3	3393/5494
Erdesbach	07 3 36 022	19 3	2604/5494
EBweiler	07 3 36 023	19 3	3396/5492
Erschberg	07 3 36 024	19 3	2603/5487
Föckelberg	07 3 36 025	19 3	3390/5488
Friedelhausen	07 3 36 026	19 3	3391/5490
Frohnhofen	07 3 36 027	19 3	2594/5480
Gimsbach	07 3 36 028	19 3	2605/5486
Ginsweiler	07 3 36 029	19 3	3402/5502
Glanbrücken	07 3 36 030	19 3	3393/5498
Glan-Münchweiler	07 3 36 031	19 3	2604/5483

Gemeinde	Statistische Kennziffer	Nummer des Naturraumes	Koordinatenschlüssel	Gemeinde	Statistische Kennziffer	Nummer des Naturraumes	Koordinatenschlüssel
Gries	07 3 36 032	19 3	2601/5477	Rutsweiler a.d. Lauter ..	07 3 36 090	19 3	3400/5493
Grumbach	07 3 36 033	19 3	3396/5503	St. Julian	07 3 36 095	19 3*	3392/5498
Haschbach am Remigiusberg	07 3 36 034	19 3	2604/5489	Schellweiler	07 3 36 091	19 3	2600/5487
Hausweiler	07 3 36 035	19 3	3396/5502	Schönenberg-Kübelberg ..	07 3 36 092	19 3*	2599/5475
Hefersweiler	07 3 36 036	19 3	3405/5497	Seelen	07 3 36 093	19 3	3407/5496
Heinzenhausen	07 3 36 038	19 3	3399/5500	Selchenbach	07 3 36 094	19 3	2593/5485
Henschtal	07 3 36 037	19 3	2601/5482	Steinbach am Glan	07 3 36 096	19 3	2600/5480
Herschweiler	07 3 36 039	19 3	2593/5487	Thallichtenberg	07 3 36 097	19 3*	2597/5492
Herren-Sulzbach	07 3 36 040	19 3	3393/5502	Theisbergstegen	07 3 36 098	19 3	2605/5487
Herschweiler-Pettersheim	07 3 36 041	19 3	2597/5483	Ulmet	07 3 36 099	19 3*	2605/5495
Hinzweiler	07 3 36 042	19 3	3395/5496	Unterjeckenbach	07 3 36 100	19 4	3391/5504
Hohenöllen	07 3 36 043	19 3	3400/5499	Wahnwegen	07 3 36 101	19 3	2599/5484
Homburg	07 3 36 044	19 3*	3392/5502	Waldmohr	07 3 36 102	19 3*	2596/5473
Hoppstädten	07 3 36 045	19 3	3394/5507	Welchweiler	07 3 36 103	19 3	3392/5494
Horschbach	07 3 36 046	19 3	3393/5496	Wiesweiler	07 3 36 104	19 3	3396/5501
Hüffler	07 3 36 047	19 3	2600/5485	Wolfstein, Stadt	07 3 36 105	19 3	3399/5495
Jettenbach	07 3 36 048	19 3	3395/5489	Gemeinden nach Verbandsgemeinden geordnet (ohne Nachweis der keiner Verbandsgemeinde zugeordneten Gemeinden)			
Kappeln	07 3 36 049	19 3	3396/5505	Verbandsgemeinde			
Kirrweiler	07 3 36 050	19 3*	3391/5500	Grumbach	07 3 36		
Körborn	07 3 36 051	19 3*	2599/5492	Buborn	07 3 36 012	19 3	3394/5501
Konken	07 3 36 052	19 3	2597/5486	Deimberg	07 3 36 014	19 3	3392/5500
Kreimbach-Kaulbach ..	07 3 36 053	19 3	3401/5491	Glanbrücken	07 3 36 030	19 3	3393/5498
Krottelbach	07 3 36 054	19 3	2596/5482	Grumbach	07 3 36 033	19 3	3396/5503
Kusel, Stadt	07 3 36 055	19 3	2601/5490	Hausweiler	07 3 36 035	19 3	3396/5502
Langenbach	07 3 36 056	19 3	2596/5485	Herren-Sulzbach ...	07 3 36 040	19 3	3393/5502
Langweiler	07 3 36 057	19 3*	3393/5504	Homburg	07 3 36 044	19 3*	3392/5502
Lauterecken, Stadt	07 3 36 058	19 3	3398/5502	Kappeln	07 3 36 049	19 3	3396/5505
Liebsthal	07 3 36 059	19 3	2601/5484	Kirrweiler	07 3 36 050	19 3*	3391/5500
Lohnweiler	07 3 36 060	19 3	3399/5501	Langweiler	07 3 36 057	19 3*	3393/5504
Medard	07 3 36 061	19 3	3399/5504	Merzweiler	07 3 36 062	19 3	3394/5504
Merzweiler	07 3 36 062	19 3	3394/5504	Nieder-alben	07 3 36 067	19 3*	2606/5497
Miesau	07 3 36 063	19 2*	2604/5475	Offenbach-Hundheim ..	07 3 36 075	19 3	3395/5499
Nanzdietschweiler	07 3 36 064	19 3	2605/5480	Unterjeckenbach ...	07 3 36 100	19 4	3391/5504
Nerzweiler	07 3 36 065	19 3	3395/5497	Wiesweiler	07 3 36 104	19 3	3396/5501
Neunkirchen am Potzberg	07 3 36 066	19 3	3390/5487	Außerdem Gemeinden, die Verbandsgemeinden zugeordnet sind, deren Sitz in einem anderen Landkreis ist			
Nieder-alben	07 3 36 067	19 3*	2606/5497	Burglichtenberg in			
Niederstaufenbach	07 3 36 068	19 3	3392/5489	Berschweiler 1)	07 1 34		
Nußbach	07 3 36 069	19 3	3406/5500	Pfeffelbach	07 3 36 077	19 3*	2596/5490
Ober-alben	07 3 36 070	19 3*	2601/5494	Reichweiler	07 3 36 084	19 3*	2593/5490
Oberstaufenbach	07 3 36 071	19 3	3392/5487	Ruthweiler	07 3 36 088	19 3	2598/5491
Oberweiler i. Tal	07 3 36 072	19 3	3395/5495	Thallichtenberg ...	07 3 36 097	19 3*	2597/5492
Oberweiler-Tiefenbach ..	07 3 36 073	19 3	3400/5497	Meisenheim 2)	07 1 33		
Odenbach	07 3 36 074	19 3	3402/5506	Hoppstädten	07 3 36 045	19 3	3394/5507
Offenbach-Hundheim ..	07 3 36 075	19 3	3395/5499	Medard	07 3 36 061	19 3	3399/5504
Ohmbach	07 3 36 076	19 3	2598/5479	37 Landkreis Landau - Bad Bergzabern			
Pfeffelbach	07 3 36 077	19 3*	2596/5490	Albersweiler	07 3 37 001	17 1*	3429/5554
Quirnbach bei Kusel ...	07 3 36 078	19 3	2602/5483	Altdorf	07 3 37 002	22 1*	3443/5461
Rammelsbach	07 3 36 079	19 3	2604/5490	Annweiler am Trifels,			
Rathskirchen	07 3 36 080	19 3	3407/5498	Stadt	07 3 37 003	17 1*	3424/5452
Rathsweiler	07 3 36 081	19 3*	2605/5497	Arzheim	07 3 37 004	22 0*	3432/5451
Rehweiler	07 3 36 082	19 3	2604/5484	Bad Bergzabern, Stadt ..	07 3 37 005	22 0*	3426/5440
Reichsthal	07 3 36 083	19 3	3408/5496	Barbelroth	07 3 37 006	22 0	3432/5441
Reichweiler	07 3 36 084	19 3*	2593/5490	Billigheim-Ingenheim ..	07 3 37 007	22 1*	3434/5445
Reipoltskirchen	07 3 36 085	19 3	3402/5500				
Reisberg	07 3 36 086	19 3	3403/5496				
Rothselberg	07 3 36 087	19 3	3398/5491				
Ruthweiler	07 3 36 088	19 3	2598/5491				
Rutsweiler a. Glan	07 3 36 089	19 3	2605/5489				

1) Landkreis Birkenfeld. — 2) Landkreis Bad Kreuznach.

07 Rheinland-Pfalz

3 Reg.-Bez. Rheinhessen-Pfalz

37 - 39

Gemeinde	Statistische Kennziffer	Nummer des Naturraumes	Koordinatenschlüssel	Gemeinde	Statistische Kennziffer	Nummer des Naturraumes	Koordinatenschlüssel
Birkenhördt	07 3 37 008	17 1	3421/5442	Rhodt unter Rietburg ...	07 3 37 066	22 0*	3435/5460
Birkweiler	07 3 37 009	22 0*	3429/5452	Rinnthal	07 3 37 067	17 1*	3421/5454
Blankenborn	07 3 37 010	17 1	3423/5444	Rohrbach	07 3 37 068	22 1	3436/5445
Böbingen	07 3 37 011	22 1*	3444/5461	Roschbach	07 3 37 069	22 0*	3435/5457
Böchingen	07 3 37 012	22 0*	3433/5456	Sankt Martin	07 3 37 070	22 0*	3434/5463
Böllenborn	07 3 37 013	17 1	3422/5440	Schweigen-Rechenbach	07 3 37 071	22 0*	3423/5435
Bornheim	07 3 37 014	22 1	3439/5454	Schweighofen	07 3 37 072	22 0*	3426/5434
Burrweiler	07 3 37 015	22 0*	3432/5457	Siebelingen	07 3 37 073	22 0*	3431/5453
Dammheim	07 3 37 016	22 1	3438/5454	Silz	07 3 37 074	17 1	3423/5446
Dernbach	07 3 37 017	17 1*	3427/5457	Stein	07 3 37 075	17 1	3422/5447
Dierbach	07 3 37 018	22 0	3432/5438	Steinfeld	07 3 37 076	22 0*	3429/5435
Dörrenbach	07 3 37 019	17 1*	3423/5439	Venningen	07 3 37 077	22 1*	3440/5461
Edenkoben, Stadt	07 3 37 020	22 0*	3436/5461	Völkersweiler	07 3 37 078	17 1	3422/5448
Edesheim	07 3 37 021	22 0*	3437/5459	Vorderweidenthal	07 3 37 079	17 1	3418/5444
Eschbach	07 3 37 022	22 0*	3428/5449	Waldhambach	07 3 37 080	17 1	3426/5448
Essingen	07 3 37 023	22 1	3440/5456	Waldrohrbach	07 3 37 081	17 1	3424/5448
Eußerthal	07 3 37 024	17 1*	3424/5457	Walsheim	07 3 37 082	22 0*	3436/5456
Flemlingen	07 3 37 025	22 0*	3434/5457	Wernersberg	07 3 37 083	17 1	3421/5451
Frankweiler	07 3 37 026	22 0*	3431/5455	Weyher in der Pfalz ...	07 3 37 084	22 0*	3433/5459
Freimersheim (Pfalz) ..	07 3 37 027	22 1	3443/5459	Wollmesheim	07 3 37 085	22 0*	3433/5449
Gleisweiler	07 3 37 028	22 0*	3432/5456				
Gleiszellen-Gleishor-							
bach	07 3 37 029	22 0*	3427/5444				
Godramstein	07 3 37 030	22 0*	3433/5453				
Göcklingen	07 3 37 031	22 0	3430/5448				
Gommersheim	07 3 37 032	22 1*	3446/5461				
Gossersweiler	07 3 37 033	17 1	3421/5448				
Gräfenhausen	07 3 37 034	17 1*	3424/5455				
Großfischlingen	07 3 37 035	22 1	3440/5459				
Hainfeld	07 3 37 036	22 0*	3434/5458				
Hergersweiler	07 3 37 037	22 1*	3433/5440				
Herxheim bei Landau/							
Pfalz	07 3 37 038	22 1	3442/5446				
Herxheimweyher	07 3 37 039	22 1	3445/5446				
Heuchelheim-Klingen ..	07 3 37 040	22 0*	3430/5446				
Hochstadt (Pfalz)	07 3 37 041	22 1	3443/5456				
Ilbesheim b. Landau							
i.d.Pf.	07 3 37 042	22 0*	3431/5450				
Implingen	07 3 37 043	22 1	3435/5448				
Insheim	07 3 37 044	22 1	3437/5447				
Kapellen-Drusweiler ..	07 3 37 045	22 0	3429/5441				
Kapsweyer	07 3 37 046	22 0*	3428/5434				
Kirweiler (Pfalz)	07 3 37 047	22 1*	3439/5463				
Kleinfischlingen	07 3 37 048	22 1	3441/5459				
Klingenmünster	07 3 37 049	22 0*	3428/5445				
Knöringen	07 3 37 050	22 1	3437/5456				
Leinsweiler	07 3 37 051	17 1*	3428/5450				
Maikammer	07 3 37 052	22 0*	3437/5464				
Mörzheim	07 3 37 053	22 0*	3432/5448				
Münchweiler am Kling-							
bach	07 3 37 054	17 1	3424/5446				
Niederhorbach	07 3 37 055	22 0	3429/5443				
Niederotterbach	07 3 37 056	22 0	3430/5436				
Nußdorf	07 3 37 057	22 0*	3435/5454				
Oberhausen	07 3 37 058	22 0	3431/5440				
Oberotterbach	07 3 37 059	22 0*	3425/5437				
Oberschlettenbach	07 3 37 060	17 1	3417/5446				
Offenbach a.d. Queich ..	07 3 37 061	22 1	3441/5451				
Pleisweiler-Oberhofen ..	07 3 37 062	22 0*	3427/5442				
Queichhambach	07 3 37 063	17 1*	3426/5454				
Ramberg	07 3 37 064	17 1*	3427/5459				
Ransbach	07 3 37 065	22 0*	3429/5451				

38 Landkreis Ludwigshafen

Altrip	07 3 38 001	22 2	3464/5477
Beindersheim	07 3 38 002	22 1	3450/5491
Birkenheide	07 3 38 003	22 1	3447/5483
Bobenheim-Roxheim ...	07 3 38 004	22 1*	3453/5494
Böhl-Iggelheim	07 3 38 005	22 1	3450/5470
Dannstadt-Schauernheim	07 3 38 006	22 1	3450/5476
Dudenhofen	07 3 38 007	22 1	3455/5464
Fußgönheim	07 3 38 008	22 1	3448/5480
Großniedesheim	07 3 38 009	22 7*	3450/5493
Hanhofen	07 3 38 010	22 1	3452/5464
Harthausen	07 3 38 011	22 1	3452/5462
Heßheim	07 3 38 012	22 1	3450/5489
Heuchelheim b. Franken-			
thal	07 3 38 013	22 7*	3449/5491
Hochdorf-Assenheim ...	07 3 38 014	22 1	3447/5476
Kleinniedesheim	07 3 38 015	22 7*	3451/5494
Lambsheim	07 3 38 016	22 1	3448/5486
Limburgerhof	07 3 38 017	22 1*	3456/5476
Maxdorf	07 3 38 018	22 1	3449/5483
Mutterstadt	07 3 38 019	22 1	3453/5478
Neuhofen	07 3 38 020	22 1*	3458/5476
Otterstadt	07 3 38 021	22 1*	3460/5470
Rödersheim-Gronau ...	07 3 38 022	22 1	3445/5477
Römerberg	07 3 38 023	22 1*	3457/5462
Ruchheim	07 3 38 024	22 1	3451/5482
Schifferstadt, Stadt	07 3 38 025	22 1	3454/5472
Waldsee	07 3 38 026	22 1*	3459/5473

39 Landkreis Mainz-Bingen

Gemeinden nach dem Alphabet geordnet

Appenheim	07 3 39 001	22 7	3431/5532
Aspishheim	07 3 39 002	22 8*	3427/5530
Bacharach, Stadt	07 3 39 003	29 0*	3411/5547
Badenheim	07 3 39 004	22 8	3426/5523
Bingen, Stadt 1)	07 3 39 005	22 8*	3422/5537
Bodenheim	07 3 39 006	22 7*	3450/5533
Breitscheid	07 3 39 007	24 4*	3407/5547
Bubenheim	07 3 39 008	22 7	3434/5532
Budenheim	07 3 39 009	23 7*	3440/5543

1) Große kreisangehörige Stadt im Sinne der Rheinland-Pfälzischen Gemeindeordnung.

— 227 —

40, 41

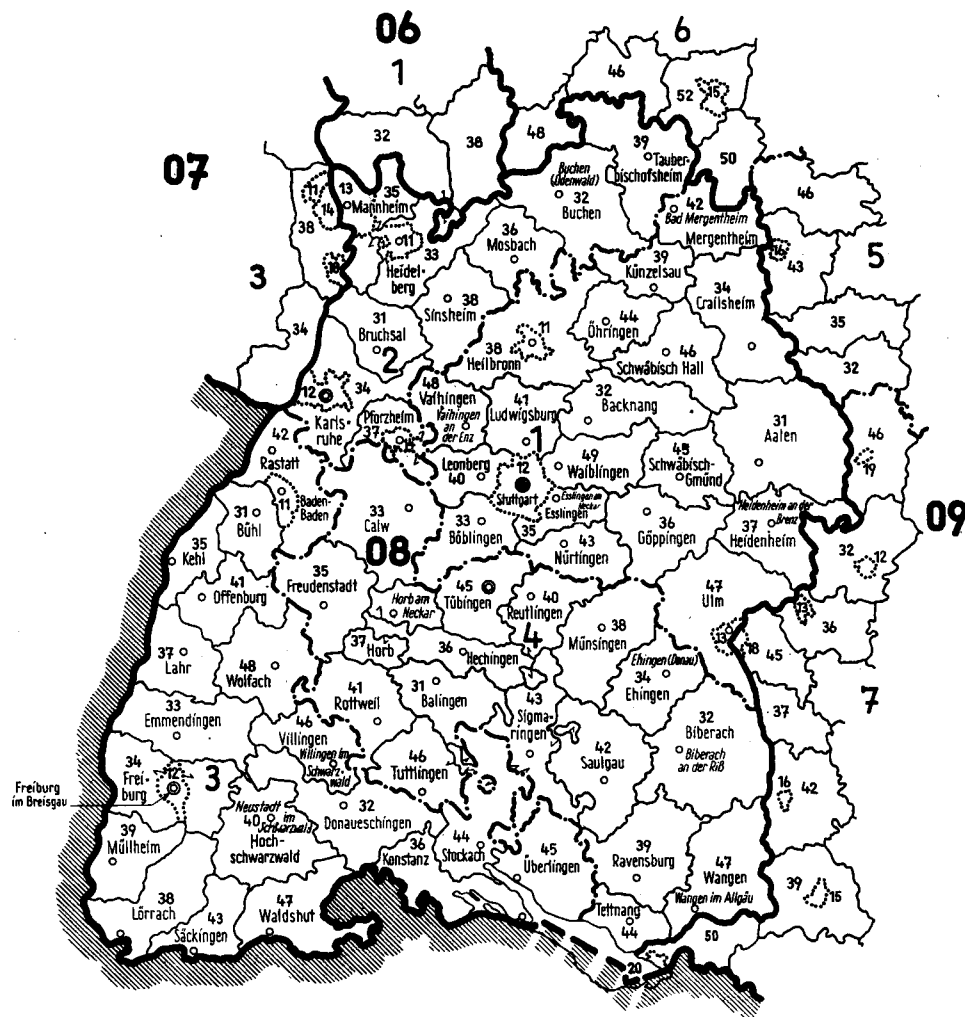
— 228 —

VERWALTUNGSGRENZENKARTE FÜR DAS LAND BADEN-WÜRTTEMBERG (08)

Stand: 1.1.1970

Die Regierungsbezirke in Baden-Württemberg

- | | | |
|---|------------------|-------------------------------|
| 1 | Regierungsbezirk | Nordwürttemberg |
| 2 | " | " Nordbaden |
| 3 | " | " Südbaden |
| 4 | " | " Südwürttemberg-Hohenzollern |



Kennziffer



Deutschland, Stand 31.12.1937

08

Land

2

Regierungsbezirk

31

Landkreis

11

Kreisfreie Stadt

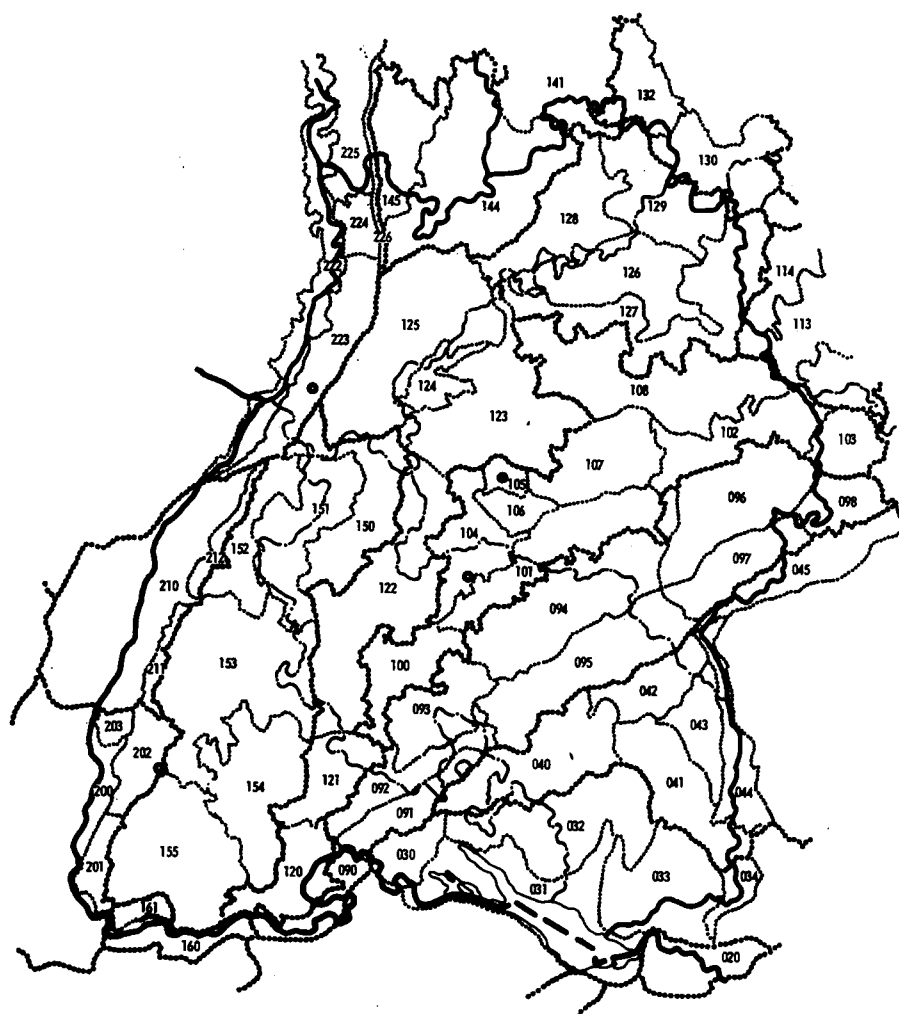
Landeshauptstadt

Sitz der Regierung

Sitz der Kreisverwaltung

NATURRÄUMLICHE GLIEDERUNG FÜR DAS LAND BADEN-WÜRTTEMBERG

Stand: 1.1.1970



— Deutschland, Stand 31.12.1937
 — Land
 — Regierungsbezirk
 — Gruppe der naturräumlichen Haupteinheit
 — Naturräumliche Haupteinheit

• Landeshauptstadt
 • Sitz der Regierung

Gemeinde	Statistische Kenn- ziffer	Nummer des Natur- raumes	Koor- dinaten- schlüssel	Gemeinde	Statistische Kenn- ziffer	Nummer des Natur- raumes	Koor- dinaten- schlüssel
----------	---------------------------------	-----------------------------------	--------------------------------	----------	---------------------------------	-----------------------------------	--------------------------------

08 Baden-Württemberg

1 Reg.-Bez. Nordwürttemberg

11 Kreisfreie Stadt Heilbronn

Heilbronn, Stadt 08 1 11 000 12 3* 3516/5445

12 Kreisfreie Stadt Stuttgart

Stuttgart, Stadt 08 1 12 000 10 5* 3514/5406

13 Kreisfreie Stadt Ulm

Ulm, Stadt 08 1 13 000 09 7* 3574/5363

31 Landkreis Aalen

Aalen, Stadt ¹⁾ 08 1 31 111 10 2* 3580/5412
 Abtsgmünd 08 1 31 112 10 8* 3574/5418
 Adelmannsfelden 08 1 31 113 10 8 3574/5425
 Aufhausen 08 1 31 114 09 6 3597/5414
 Baldern 08 1 31 115 10 2 3596/5420
 Benzenzimmern 08 1 31 116 10 3* 3606/5418
 Bopfingen, Stadt 08 1 31 117 10 2* 3599/5414
 Dalkingen 08 1 31 118 10 2 3585/5421
 Dewangen 08 1 31 119 10 2 3575/5416
 Dirgenheim 08 1 31 120 10 2 3604/5418
 Dorfmerkingen 08 1 31 121 09 6 3596/5407
 Ebnat 08 1 31 122 09 6 3587/5408
 Elchingen auf dem
 Härtsfeld 08 1 31 123 09 6 3593/5407
 Ellenberg 08 1 31 124 10 8* 3588/5431
 Ellwangen (Jagst), Stadt 08 1 31 125 10 8* 3583/5426
 Essingen 08 1 31 126 10 2* 3575/5408
 Fachsenfeld 08 1 31 127 10 2 3577/5417
 Flochberg 08 1 31 128 09 6* 3601/5413
 Geislingen 08 1 31 129 10 2 3605/5424
 Goldburghausen 08 1 31 130 10 2* 3605/5416
 Hofen 08 1 31 131 10 2* 3581/5416
 Hohenstadt 08 1 31 132 10 2* 3568/5419
 Hülen 08 1 31 133 09 6 3590/5414
 Hüttlingen 08 1 31 134 10 2 3581/5418
 Jagstzell 08 1 31 135 10 8 3580/5433
 Kerkingen 08 1 31 136 10 2 3599/5419
 Kirchheim am Ries 08 1 31 137 10 2 3603/5417
 Kösing 08 1 31 138 09 6 3604/5403
 Laubach 08 1 31 139 10 2 3571/5415
 Lauchheim, Stadt 08 1 31 140 10 2* 3591/5416
 Lauterburg 08 1 31 141 09 6 3572/5406
 Lippach 08 1 31 142 10 2 3592/5418
 Neresheim, Stadt 08 1 31 143 09 6 3598/5403
 Neubronn 08 1 31 144 10 2 3571/5417
 Neuler 08 1 31 145 10 2* 3578/5422
 Nordhausen 08 1 31 146 10 2 3602/5424
 Oberdorf am Ipfl 08 1 31 147 10 2 3599/5415
 Oberkochen, Stadt 08 1 31 148 09 6 3581/5406
 Ohmenheim 08 1 31 149 09 6 3600/5405
 Pfahlheim 08 1 31 150 10 2 3592/5426
 Pflaumloch 08 1 31 151 10 3* 3606/5414

Pommertsweiler 08 1 31 152 10 8 3573/5422
 Rindelbach 08 1 31 153 10 8* 3582/5428
 Röhligen 08 1 31 154 10 2 3589/5423
 Röttingen 08 1 31 155 10 2* 3595/5417
 Rosenberg 08 1 31 156 10 8 3575/5432
 Schloßberg 08 1 31 157 09 6 3600/5413
 Schrezeim 08 1 31 158 10 8 3582/5425
 Schwabsberg 08 1 31 159 10 2* 3584/5422
 Schweindorf 08 1 31 160 09 6 3604/5406
 Stödtlen 08 1 31 161 10 8* 3594/5430
 Tannhausen 08 1 31 162 10 2 3600/5428
 Trochtelfingen 08 1 31 163 10 2* 3603/5412
 Unterkochen 08 1 31 164 09 6* 3583/5410
 Unterriffingen 08 1 31 165 09 6 3597/5411
 Unterschneidheim 08 1 31 166 10 2 3600/5423
 Unterwilflingen 08 1 31 167 10 2 3606/5421
 Utzmemmingen 08 1 31 168 10 3* 3606/5411
 Waldhausen 08 1 31 169 09 6 3588/5410
 Walzheim 08 1 31 170 10 2 3597/5424
 Wasseralfingen, Stadt 08 1 31 171 10 2* 3581/5715
 Westhausen 08 1 31 172 10 2* 3587/5417
 Wört 08 1 31 173 10 8 3592/5431
 Zippingen 08 1 31 174 10 2 3603/5422
 Zöbingen 08 1 31 175 10 2 3597/5422

32 Landkreis Backnang

Affalterbach 08 1 32 111 12 3 3524/5421
 Allmersbach am Weinberg 08 1 32 112 12 3* 3529/5429
 Allmersbach im Tal 08 1 32 113 12 3* 3534/5419
 Altersberg 08 1 32 114 10 7 3551/5423
 Althütte 08 1 32 115 10 7 3542/5420
 Backnang, Stadt ¹⁾ 08 1 32 116 12 3 3532/5424
 Bruch 08 1 32 117 12 3* 3538/5421
 Burgstall an der Murr 08 1 32 118 12 3 3528/5422
 Cottenweiler 08 1 32 119 12 3 3535/5420
 Ebersberg 08 1 32 120 12 3* 3539/5422
 Erbstetten 08 1 32 121 12 3 3529/5421
 Eutendorf 08 1 32 122 10 8 3556/5432
 Fichtenberg 08 1 32 123 10 8* 3552/5428
 Fornsbach 08 1 32 124 10 8 3548/5427
 Frickenhofen 08 1 32 125 10 2* 3558/5422
 Gaildorf, Stadt 08 1 32 126 10 8 3557/5429
 Grab 08 1 32 127 10 8 3542/5431
 Großaspach 08 1 32 128 12 3 3529/5426
 Großlärch 08 1 32 129 10 8 3537/5435
 Gschwend 08 1 32 130 10 7 3555/5422
 Hausen an der Rot 08 1 32 131 10 8 3550/5430
 Heiningen 08 1 32 132 12 3 3533/5421
 Heutensbach 08 1 32 133 12 3* 3536/5419
 Jux 08 1 32 134 10 8 3532/5432
 Kirchberg an der Murr 08 1 32 135 12 3 3525/5423
 Kirchenkirnberg 08 1 32 136 10 7* 3550/5424
 Kleinaspach 08 1 32 137 12 3* 3526/5429
 Laufen am Kocher 08 1 32 138 10 8 3563/5423
 Lippoldswiler 08 1 32 139 12 3* 3538/5423

1) Große Kreisstadt im Sinne der Baden-Württembergischen Gemeindeordnung.

32 - 34

1) Große Kreisstadt im Sinne der Baden-Württembergischen Gemeindeordnung.

Gemeinde	Statistische Kennziffer	Nummer des Naturraumes	Koordinaten-schlüssel	Gemeinde	Statistische Kennziffer	Nummer des Naturraumes	Koordinaten-schlüssel
Westgartshausen	08 1 34 165	12 7*	3581/5444	Eschenbach	08 1 36 131	10 1	3549/5391
Wiesenbach	08 1 34 166	12 7	3577/5462	Eybach	08 1 36 132	09 4*	3564/5389
Wildenstein	08 1 34 167	10 8	3588/5439	Faurndau	08 1 36 133	10 1	3545/5397
Wittenweiler	08 1 34 168	12 7	3569/5460	Gammelshausen	08 1 36 134	10 1	3548/5390
35 Landkreis Esslingen				Geislingen an der Steige, Stadt 1)	08 1 36 135	10 1*	3562/5387
Aichelberg	08 1 35 111	10 7	3529/5405	Gingen an der Fils	08 1 36 136	10 1	3557/5392
Aichschieß	08 1 35 112	10 7	3529/5401	Göppingen, Stadt 1)	08 1 36 137	10 1	3548/5397
Altbach	08 1 35 113	10 6*	3528/5399	Gosbach	08 1 36 138	09 4	3550/5382
Baltmannsweiler	08 1 35 114	10 7	3533/5401	Gruibingen	08 1 36 139	09 4*	3547/5385
Berkheim	08 1 35 115	10 6	3524/5398	Hattenhofen	08 1 36 140	10 1	3542/5392
Bernhausen	08 1 35 116	10 6	3516/5394	Hausen an der Fils	08 1 36 141	09 4	3556/5386
Bonlanden auf den Fildern	08 1 35 117	10 6*	3516/5391	Heiningen	08 1 36 142	10 1	3548/5392
Deizisau	08 1 35 118	10 6	3528/5397	Hohenstadt	08 1 36 143	09 4	3549/5379
Denkendorf	08 1 35 119	10 6	3523/5395	Hohenstaufen	08 1 36 144	10 1	3553/5401
Echterdingen	08 1 35 120	10 6*	3513/5395	Holzhausen	08 1 36 145	10 1*	3543/5398
Esslingen am Neckar, Stadt 1)	08 1 35 121	10 6*	3523/5400	Kuchen	08 1 36 146	10 1*	3559/5389
Harthausen	08 1 35 122	10 6	3518/5390	Mühlhausen im Tale	08 1 36 147	09 4	3548/5382
Hegenlohe	08 1 35 123	10 7	3535/5400	Nenningen	08 1 36 148	09 4	3563/5398
Hochdorf	08 1 35 124	10 1	3534/5395	Oberwälden	08 1 36 149	10 1*	3545/5401
Hohengehren	08 1 35 125	10 7	3533/5403	Ottenbach	08 1 36 150	10 1	3555/5400
Kemnat	08 1 35 126	10 6	3517/5398	Rechberghausen	08 1 36 151	10 1*	3547/5400
Köngen	08 1 35 127	10 6*	3527/5394	Reichenbach im Tale	08 1 36 152	09 4	3554/5387
Nellingen auf den Fildern	08 1 35 128	10 6	3522/5397	Reichenbach unter Rechberg	08 1 36 153	10 1	3559/5397
Neuhausen auf den Fildern	08 1 35 129	10 6	3521/5394	Roßwälden	08 1 36 154	10 1	3537/5395
Plattenhardt	08 1 35 130	10 4*	3515/5391	Salach	08 1 36 155	10 1	3554/5396
Plochingen, Stadt	08 1 35 131	10 6*	3531/5397	Schlat	08 1 36 156	10 1	3552/5391
Reichenbach an der Fils	08 1 35 132	10 1*	3534/5397	Schnierbach	08 1 36 157	10 1	3538/5393
Ruit auf den Fildern	08 1 35 133	10 6	3518/5399	Schnittlingen	08 1 36 158	09 4	3564/5394
Schanbach	08 1 35 134	10 7	3528/5403	Sparwiesen	08 1 36 159	10 1	3543/5394
Scharnhausen	08 1 35 135	10 6	3519/5397	Steinenkirch	08 1 36 160	09 6*	3567/5392
Sielmingen	08 1 35 136	10 6	3518/5393	Stötten	08 1 36 161	09 4	3563/5391
Stetten auf den Fildern	08 1 35 137	10 6*	3513/5393	Süßen	08 1 36 162	10 1	3556/5394
Thomashardt	08 1 35 138	10 7	3535/5402	Treffelhausen	08 1 36 163	09 4*	3566/5395
Wernau (Neckar), Stadt	08 1 35 139	10 1	3531/5395	Uthingen	08 1 36 165	10 1*	3543/5397
Zell am Neckar	08 1 35 140	10 6*	3527/5399	Unterböhringen	08 1 36 166	09 4*	3556/5388
36 Landkreis Göppingen				Wäscheneuren	08 1 36 167	10 7*	3551/5403
Adelberg	08 1 36 111	10 7	3544/5403	Wangen	08 1 36 168	10 1	3545/5399
Aichelberg	08 1 36 112	10 1	3542/5389	Weiler ob der Fils	08 1 36 169	10 1	3537/5397
Albershausen	08 1 36 113	10 1	3542/5395	Weissenstein, Stadt	08 1 36 171	09 4*	3565/5397
Auendorf	08 1 36 114	09 4	3550/5387	Wiesensteig, Stadt	08 1 36 172	09 4	3546/5381
Aufhausen	08 1 36 115	09 4	3556/5383	Winzingen	08 1 36 173	10 1	3560/5398
Bad Ditzgenbach	08 1 36 125	09 4	3552/5384	Zell unter Aichelberg	08 1 36 174	10 1	3542/5391
Bad Überkingen	08 1 36 164	09 4	3559/5385	37 Landkreis Heidenheim			
Baierack	08 1 36 116	10 7	3538/5403	Auernheim	08 1 37 111	09 6	3595/5400
Birenbach	08 1 36 119	10 7	3549/5402	Ballmertshofen	08 1 37 112	09 7	3601/5394
Böhenkirch	08 1 36 120	09 6	3568/5395	Bergenweiler	08 1 37 113	09 7	3593/5383
Börtlingen	08 1 36 121	10 7	3546/5402	Bissingen ob Lontal	08 1 37 114	09 7	3586/5382
Boll	08 1 36 122	10 1	3545/5390	Bolheim	08 1 37 115	09 7*	3585/5389
Bünzwangen	08 1 36 123	10 1	3541/5397	Brenz	08 1 37 116	04 5*	3596/5381
Deggingen	08 1 36 124	09 4	3553/5385	Burgberg	08 1 37 117	09 7	3591/5383
Donzdorf	08 1 36 126	10 1*	3560/5395	Demmingen	08 1 37 118	09 8	3606/5394
Drackenstein	08 1 36 127	09 4	3550/5380	Dettingen am Albuch	08 1 37 119	09 7	3583/5385
Dürnau	08 1 36 128	10 1	3547/5390	Dischingen	08 1 37 120	09 6*	3600/5397
Ebersbach an der Fils	08 1 36 129	10 1*	3539/5398	Dunstelkingen	08 1 37 121	09 8	3604/5399
Eislingen/Fils, Stadt	08 1 36 130	10 1	3552/5396	Eglingen	08 1 37 122	09 8	3606/5399
				Fleinheim	08 1 37 123	09 6	3595/5397

1) Große Kreisstadt im Sinne der Baden-Württembergischen Gemeindeordnung.

08 Baden-Württemberg
1 Reg.-Bez. Nordwürttemberg

37,38

Gemeinde	Statistische Kennziffer	Nummer des Naturraumes	Koordinatenschlüssel	Gemeinde	Statistische Kennziffer	Nummer des Naturraumes	Koordinatenschlüssel
Frickingen	08 1 37 124	09 6*	3603/5400	Frankenbach	08 1 38 136	12 5	3512/5449
Gerstetten	08 1 37 125	09 6	3575/5388	Frauenzimmern	08 1 38 137	12 3*	3502/5437
Giengen an der Brenz, Stadt	08 1 37 126	09 7*	3592/5388	Fürfeld	08 1 38 139	12 5	3504/5452
Großkuchen	08 1 37 127	09 6	3590/5402	Gellmersbach	08 1 38 140	10 8	3522/5450
Gussenstadt	08 1 37 128	09 6	3570/5390	Gochsen	08 1 38 141	12 7*	3526/5456
Hausen ob Lontal	08 1 37 129	09 7	3583/5381	Grantschen	08 1 38 142	10 8	3523/5446
Heidenheim an der Brenz, Stadt 1)	08 1 37 130	09 6	3585/5394	Gronau	08 1 38 143	12 3*	3525/5433
Heldenfingen	08 1 37 131	09 7*	3579/5386	Großgartach	08 1 38 144	12 5*	3509/5445
Herbrechtingen	08 1 37 132	09 7*	3587/5388	Güglingen, Stadt	08 1 38 145	12 3*	3500/5436
Hermaringen	08 1 37 133	09 7	3593/5385	Gundelsheim, Stadt	08 1 38 146	12 8*	3512/5461
Heuchlingen	08 1 37 134	09 7	3581/5384	Haberschacht	08 1 38 147	12 3*	3502/5440
Hohenmemmingen	08 1 37 135	09 7	3594/5389	Hausen an der Zaber	08 1 38 148	12 3	3507/5438
Hürben	08 1 37 136	09 7	3589/5385	Höchstberg	08 1 38 149	12 6	3516/5461
Itzelberg	08 1 37 137	09 6	3584/5400	Hölzern	08 1 38 150	10 8	3525/5449
Königsbronn	08 1 37 138	09 6	3582/5401	Höglinsülz	08 1 38 151	10 8	3526/5442
Nattheim	08 1 37 139	09 6	3591/5397	Horkheim	08 1 38 152	12 3	3512/5442
Niederstotzingen, Stadt	08 1 37 140	09 7*	3591/5379	Ilfsfeld	08 1 38 153	12 3	3518/5436
Oberstotzingen	08 1 37 141	09 7*	3590/5379	Jagsthausen	08 1 38 154	12 6	3534/5464
Ochsenberg	08 1 37 142	09 6	3584/5402	Kirchhausen	08 1 38 155	12 5	3508/5450
Oggenhausen	08 1 37 143	09 6	3591/5394	Kleingartach, Stadt	08 1 38 156	12 5*	3498/5440
Sachsenhausen	08 1 37 144	09 7	3596/5387	Klingenberg	08 1 38 157	12 3	3511/5443
Söhnstetten	08 1 37 145	09 6	3572/5393	Kochersteinsfeld	08 1 38 158	12 6	3529/5456
Sonthem an der Brenz	08 1 37 146	04 5*	3595/5380	Kochertürn	08 1 38 159	12 7	3522/5456
Steinheim am Albuch	08 1 37 147	09 6	3578/5396	Lampoldshausen	08 1 38 160	12 6	3529/5458
Stetten ob Lontal	08 1 37 148	09 7	3589/5380	Lauffen am Neckar, Stadt	08 1 38 161	12 3	3511/5437
Trugenhofen	08 1 37 149	09 8*	3602/5396	Lehrensteinsfeld	08 1 38 162	10 8	3523/5443
Zang	08 1 37 150	09 6	3579/5400	Leonbronn	08 1 38 163	12 4	3492/5436
38 Landkreis Heilbronn				Löwenstein, Stadt	08 1 38 164	10 8	3528/5440
Abstatt	08 1 38 111	12 3*	3521/5437	Massenbach	08 1 38 165	12 5	3504/5447
Affaltrach	08 1 38 112	10 8	3528/5444	Massenbachhausen	08 1 38 166	12 5	3503/5449
Auenstein	08 1 38 113	12 3*	3520/5436	Meimsheim	08 1 38 167	12 3	3506/5436
Bachenau	08 1 38 114	12 7	3514/5460	Michelbach am Heuchel- berg	08 1 38 168	12 3*	3496/5437
Bad Friedrichshall, Stadt	08 1 38 138	12 7*	3516/5454	Möckmühl, Stadt	08 1 38 169	12 6*	3526/5465
Bad Wimpfen, Stadt	08 1 38 206	12 5*	3511/5454	Neckarsulm, Stadt	08 1 38 170	10 8*	3516/5451
Beilstein, Stadt	08 1 38 115	12 3*	3523/5434	Neckarwestheim	08 1 38 171	12 3	3514/5434
Biberach	08 1 38 116	12 5	3510/5451	Neipperg	08 1 38 172	12 3*	3503/5441
Bittebronn	08 1 38 117	12 8	3523/5467	Neuenstadt am Kocher, Stadt	08 1 38 173	12 7*	3524/5455
Bonfeld	08 1 38 118	12 5	3507/5452	Neulautern	08 1 38 174	10 8	3531/5436
Botenheim	08 1 38 119	12 3	3504/5436	Niederhofen	08 1 38 175	12 5*	3499/5442
Brackenheim, Stadt	08 1 38 120	12 3*	3504/5438	Nordhausen	08 1 38 176	12 3*	3507/5440
Bretbach	08 1 38 121	12 7*	3528/5454	Nordheim	08 1 38 177	12 3*	3509/5441
Bürg	08 1 38 122	12 7	3524/5456	Obereisesheim	08 1 38 178	12 3*	3514/5451
Cleebronn	08 1 38 123	12 3*	3502/5434	Obergriesheim	08 1 38 179	12 7*	3514/5458
Cleversulzbach	08 1 38 124	12 7*	3525/5453	Ochsenburg	08 1 38 180	12 4	3492/5437
Dahenfeld	08 1 38 125	12 7	3522/5452	Oedheim	08 1 38 181	12 7	3518/5456
Degmarn	08 1 38 126	12 7	3521/5457	Offenau	08 1 38 182	12 3*	3512/5456
Dürenzimmern	08 1 38 127	12 3	3506/5439	Olnhausen	08 1 38 183	12 6	3532/5462
Duttenberg	08 1 38 128	12 7	3514/5457	Pfaffenhofen	08 1 38 184	12 3*	3498/5436
Eberstadt	08 1 38 129	10 8	3523/5449	Roigheim	08 1 38 185	12 8	3524/5469
Eibensbach	08 1 38 130	12 3*	3500/5434	Schluchtern	08 1 38 186	12 5	3507/5446
Eichelberg	08 1 38 131	10 8	3530/5442	Schmidhausen	08 1 38 187	10 8	3524/5434
Ellhofen	08 1 38 132	10 8	3523/5445	Schozach	08 1 38 188	12 3	3515/5436
Erlenbach	08 1 38 133	10 8	3519/5448	Schwaigern, Stadt	08 1 38 189	12 5*	3504/5445
Eschenau	08 1 38 134	10 8*	3529/5444	Siglingen	08 1 38 190	12 6*	3522/5462
Flein	08 1 38 135	12 3*	3515/5440	Stetten am Heuchelberg	08 1 38 191	12 5*	3500/5444
				Stockheim	08 1 38 192	12 3*	3501/5438
				Sülzbach	08 1 38 193	10 8	3525/5447
				Talheim	08 1 38 194	12 3	3514/5438
				Tiefenbach	08 1 38 195	12 7*	3514/5462

1) Große Kreisstadt im Sinne der Baden-Württembergischen Gemeindeordnung.

Gemeinde	Statistische Kennziffer	Nummer des Naturraumes	Koordinatenschlüssel	Gemeinde	Statistische Kennziffer	Nummer des Naturraumes	Koordinatenschlüssel
Untereisesheim	08 1 38 196	12 3*	3514/5452	Flacht	08 1 40 112	12 3	3494/5411
Untergriesheim	08 1 38 197	12 7*	3516/5459	Friolzheim	08 1 40 113	12 2*	3488/5411
Untergruppenbach	08 1 38 198	12 3*	3520/5439	Gebersheim	08 1 40 114	12 3	3498/5409
Unterheinriet	08 1 38 199	12 3*	3523/5438	Gerlingen, Stadt	08 1 40 115	12 3*	3505/5407
Weiler an der Zaber	08 1 38 200	12 3*	3496/5436	Hausen an der Würm	08 1 40 116	12 2	3488/5406
Weiler bei Weinsberg	08 1 38 201	10 8	3528/5442	Heimerdingen	08 1 40 117	12 3	3499/5413
Weinsberg, Stadt	08 1 38 202	10 8	3520/5446	Heimsheim, Stadt	08 1 40 118	12 2*	3490/5408
Widdern, Stadt	08 1 38 203	12 6	3530/5464	Hemmingen	08 1 40 119	12 3	3502/5415
Willsbach	08 1 38 204	10 8	3526/5444	Hirschlanden	08 1 40 120	12 3	3503/5411
Wimmatal	08 1 38 205	10 8	3526/5447	Höfingen	08 1 40 121	12 3	3501/5409
Wüstenrot	08 1 38 207	10 8	3523/5438	Korntal, Stadt	08 1 40 122	12 3	3509/5411
Zaberfeld	08 1 38 208	12 3*	3494/5435	Leonberg, Stadt 1)	08 1 40 123	10 4*	3501/5408
Züttlingen	08 1 38 209	12 6	3524/5462	Malmsheim	08 1 40 124	12 2*	3493/5404
39 Landkreis Künzelsau				Merklingen	08 1 40 125	12 2	3489/5404
Ailringen	08 1 39 111	12 6	3554/5470	Mönsheim	08 1 40 126	12 3	3490/5414
Altkrautheim	08 1 39 112	12 6	3546/5471	Münchingen	08 1 40 127	12 3	3507/5413
Amrichshausen	08 1 39 113	12 6	3553/5460	Münklingen	08 1 40 128	12 2	3486/5404
Aschhausen	08 1 39 114	12 6*	3539/5470	Perouse	08 1 40 129	12 3*	3493/5409
Belsenberg	08 1 39 115	12 6	3549/5463	Renningen	08 1 40 130	12 2*	3495/5403
Berlichingen	08 1 39 116	12 6	3535/5465	Rutesheim	08 1 40 131	12 3	3496/5408
Bieringen	08 1 39 117	12 6	3538/5467	Schafhausen	08 1 40 132	12 2	3492/5399
Buchenbach	08 1 39 118	12 6	3558/5463	Schöckingen	08 1 40 133	12 3	3502/5412
Criesbach	08 1 39 119	12 6	3546/5463	Warmbronn	08 1 40 134	10 4*	3499/5403
Crispenhofen	08 1 39 120	12 6	3543/5464	Weil der Stadt, Stadt	08 1 40 135	12 2	3491/5402
Diebach	08 1 39 121	12 6	3545/5466	Weissach	08 1 40 136	12 3	3495/5412
Dörrenzimmern	08 1 39 122	12 6	3548/5466	Wimsheim	08 1 40 137	12 3*	3487/5413
Dörzbach	08 1 39 123	12 6	3551/5472	41 Landkreis Ludwigsburg			
Eberbach	08 1 39 124	12 6	3560/5462	Aldingen	08 1 41 111	12 3	3519/5414
Eberstal	08 1 39 125	12 6	3546/5467	Asperg, Stadt	08 1 41 112	12 3	3510/5419
Hermuthausen	08 1 39 126	12 6	3552/5464	Beihingen am Neckar	08 1 41 113	12 3	3515/5423
Hohebach	08 1 39 127	12 6	3553/5469	Benningen am Neckar	08 1 41 114	12 3	3518/5424
Hollenbach	08 1 39 128	12 6*	3558/5471	Besigheim, Stadt	08 1 41 115	12 3	3510/5429
Ingelfingen, Stadt	08 1 39 129	12 6	3547/5462	Bietigheim, Stadt 1)	08 1 41 116	12 3	3509/5425
Jagstberg	08 1 39 130	12 6	3557/5466	Bissingen an der Enz	08 1 41 117	12 3	3507/5423
Kocherstetten	08 1 39 131	12 6	3555/5459	Bönnigheim, Stadt	08 1 41 118	12 3*	3506/5434
Künzelsau, Stadt	08 1 39 132	12 6	3550/5460	Erdmannhausen	08 1 41 119	12 3	3522/5423
Laibach	08 1 39 133	12 6	3550/5474	Erligheim	08 1 41 120	12 3	3507/5431
Laßbach	08 1 39 134	12 6	3558/5459	Freudental	08 1 41 121	12 3*	3504/5430
Marlach	08 1 39 135	12 6	3543/5469	Geisingen am Neckar	08 1 41 122	12 3	3514/5423
Megbach	08 1 39 136	12 6	3550/5470	Gemrigheim	08 1 41 123	12 3	3511/5432
Morsbach	08 1 39 137	12 6	3552/5460	Großbottwar, Stadt	08 1 41 124	12 3	3521/5429
Mulfingen	08 1 39 138	12 6	3558/5466	Großingersheim	08 1 41 125	12 3	3514/5425
Muthof	08 1 39 139	12 6	3541/5464	Großsachsenheim, Stadt	08 1 41 126	12 3	3505/5425
Niedernhall, Stadt	08 1 39 140	12 6	3544/5462	Hessigheim	08 1 41 127	12 3	3514/5428
Nitzenhausen	08 1 39 141	12 6	3557/5461	Heutingsheim	08 1 41 128	12 3	3514/5422
Oberginsbach	08 1 39 142	12 6	3549/5470	Hochberg	08 1 41 129	12 3	3521/5417
Oberkessach	08 1 39 143	12 8	3535/5470	Hochdorf	08 1 41 130	12 3	3522/5418
Schöntal	08 1 39 144	12 6*	3536/5466	Höfigheim	08 1 41 131	12 3	3518/5428
Sindeldorf	08 1 39 145	12 6	3544/5467	Hofen	08 1 41 132	12 3	3509/5432
Steinbach	08 1 39 146	12 6	3554/5462	Hof und Lembach	08 1 41 133	12 3*	3523/5430
Unterginsbach	08 1 39 147	12 6	3547/5470	Hohenstein	08 1 41 134	12 3	3508/5434
Weißbach	08 1 39 148	12 6	3543/5462	Kirchheim am Neckar	08 1 41 135	12 3	3510/5434
Weldingsfelden	08 1 39 149	12 6	3553/5465	Kleinbottwar	08 1 41 136	12 3	3521/5427
Westernhausen	08 1 39 150	12 6	3540/5467	Kleinsingersheim	08 1 41 137	12 3	3515/5427
Zaisenhhausen	08 1 39 151	12 6	3560/5469	Kleinsachsenheim	08 1 41 138	12 3	3505/5426
40 Landkreis Leonberg				Kornwestheim, Stadt 1)	08 1 41 139	12 3	3514/5414
Ditzingen, Stadt	08 1 40 111	12 3	3505/5410	Löchgau	08 1 41 140	12 3	3508/5429
				Ludwigsburg, Stadt 1)	08 1 41 141	12 3	3515/5418
				Marbach am Neckar, Stadt	08 1 41 142	12 3	3519/5423

1) Große Kreisstadt im Sinne der Baden-Württembergischen Gemeindeordnung.

08 Baden-Württemberg
1 Reg.-Bez. Nordwürttemberg

41 - 43

Gemeinde	Statistische Kennziffer	Nummer des Naturraumes	Koordinatenschlüssel	Gemeinde	Statistische Kennziffer	Nummer des Naturraumes	Koordinatenschlüssel
Markgröningen, Stadt . . .	08 1 41 143	12 3	3506/5419	Rot	08 1 42 150	12 9*	3558/5474
Möglingen	08 1 41 144	12 3	3509/5417	Rüsselhausen	08 1 42 151	12 9	3561/5478
Mundelsheim	08 1 41 145	12 3	3515/5429	Schäfersheim	08 1 42 152	12 9	3564/5484
Murr	08 1 41 146	12 3	3519/5425	Schmerbach	08 1 42 153	12 9*	3577/5475
Neckargröningen	08 1 41 147	12 3	3520/5416	Simmringen	08 1 42 154	13 0	3565/5494
Neckarrems	08 1 41 148	12 3	3520/5415	Stuppach	08 1 42 155	12 9	3554/5478
Neckarweihingen	08 1 41 149	12 3	3516/5419	Vorbachzimmern	08 1 42 156	12 9	3566/5476
Oberstenfeld	08 1 41 150	12 3*	3523/5432	Wachbach	08 1 42 157	12 9	3557/5478
Ottmarsheim	08 1 41 151	12 3	3514/5431	Waldmannshofen	08 1 42 158	13 0*	3577/5489
Pleidelsheim	08 1 41 152	12 3	3515/5425	Weikersheim, Stadt	08 1 42 159	12 9	3565/5483
Poppenweiler	08 1 41 153	12 3	3519/5419	Wermutshausen	08 1 42 160	12 9	3568/5476
Schwieberdingen	08 1 41 154	12 3	3506/5416	Wildentierbach	08 1 42 161	12 7*	3571/5473
Steinheim an der Murr, Stadt	08 1 41 155	12 3	3521/5426	43 Landkreis Nürtingen			
Tamm	08 1 41 156	12 3	3508/5421	Aich	08 1 43 111	10 4*	3518/5387
Unterriexingen	08 1 41 158	12 3	3504/5422	Altdorf	08 1 43 112	10 1	3520/5384
Walheim	08 1 41 159	12 3	3511/5430	Altenriet	08 1 43 113	10 4	3516/5384
Winzerhausen	08 1 41 160	12 3	3519/5432	Bempflingen	08 1 43 114	10 1	3520/5382
42 Landkreis Mergentheim				Beuren	08 1 43 115	10 1*	3530/5381
Adolzhausen	08 1 42 111	12 9*	3562/5474	Bissingen an der Teck	08 1 43 116	10 1*	3536/5385
Althausen	08 1 42 112	12 9	3553/5481	Dettingen unter Teck	08 1 43 117	10 1	3533/5387
Apfelbach	08 1 42 113	12 9	3559/5479	Erkenbrechtsweiler	08 1 43 118	09 4	3532/5380
Archshofen	08 1 42 114	12 9*	3577/5480	Frickenhäuser	08 1 43 119	10 1	3527/5384
Bad Mergentheim, Stadt	08 1 42 135	12 9	3555/5484	Grafenberg	08 1 43 120	10 1	3523/5381
Bernsfelden	08 1 42 115	13 0*	3564/5492	Grötzingen, Stadt	08 1 43 121	10 4*	3520/5388
Blumweiler	08 1 42 116	12 7	3581/5475	Großbettingen	08 1 43 122	10 1	3523/5383
Craintal	08 1 42 117	12 9	3576/5480	Gutenberg	08 1 43 123	09 4	3538/5377
Creglingen, Stadt	08 1 42 118	12 9	3574/5481	Hardt	08 1 43 124	10 4*	3522/5389
Deubach	08 1 42 119	12 9	3556/5490	Hepsisau	08 1 43 125	10 1*	3540/5383
Edelfingen	08 1 42 120	12 9	3554/5486	Holzmaden	08 1 43 126	10 1	3538/5389
Elpersheim	08 1 42 121	12 9	3563/5481	Jesingen	08 1 43 127	10 1	3536/5389
Finsterlohr	08 1 42 122	12 7*	3579/5478	Kappishäusern	08 1 43 128	10 1	3524/5379
Frauental	08 1 42 123	13 0*	3578/5484	Kirchheim unter Teck, Stadt 1)	08 1 43 129	10 1	3533/5390
Freudenbach	08 1 42 124	13 0*	3579/5482	Kleinbettingen	08 1 43 130	10 1	3521/5381
Haagen	08 1 42 125	12 9	3566/5478	Kohlberg	08 1 43 131	10 1	3525/5380
Hachtel	08 1 42 126	12 9*	3557/5476	Linsenhofen	08 1 43 132	10 1	3527/5383
Harthausen	08 1 42 127	12 9	3561/5488	Nabern	08 1 43 133	10 1	3536/5387
Herbsthausen	08 1 42 128	12 9*	3560/5474	Neckarhausen	08 1 43 134	10 1*	3523/5387
Herrenzimmern	08 1 42 129	12 9	3562/5476	Neckartailfingen	08 1 43 135	10 1*	3519/5386
Honsbronn	08 1 42 130	12 9	3565/5479	Neckartenzlingen	08 1 43 136	10 1*	3518/5384
Igersheim	08 1 42 131	12 9	3559/5484	Neidlingen	08 1 43 137	10 1*	3542/5382
Laudenbach	08 1 42 132	12 9	3567/5480	Neuenhaus	08 1 43 138	10 4	3515/5387
Löffelstelzen	08 1 42 133	12 9	3557/5486	Neuffen, Stadt	08 1 43 139	10 1*	3528/5380
Markelsheim	08 1 42 134	12 9	3560/5482	Notzingen	08 1 43 140	10 1	3534/5393
Münster	08 1 42 136	12 9	3575/5478	Nürtingen, Stadt 1)	08 1 43 141	10 1*	3525/5387
Nassau	08 1 42 137	12 9	3564/5487	Oberboihingen	08 1 43 142	10 1	3527/5390
Neubronn	08 1 42 138	12 9	3570/5481	Oberlenningen	08 1 43 143	09 4	3535/5379
Neunkirchen	08 1 42 139	12 9	3555/5482	Ochsenwang	08 1 43 144	09 4	3538/5382
Neuses	08 1 42 140	12 9	3561/5485	Ohmden	08 1 43 145	10 1	3539/5390
Niederrimbach	08 1 42 141	12 9	3572/5482	Owen, Stadt	08 1 43 146	10 1*	3534/5384
Niederstetten, Stadt	08 1 42 142	12 9*	3566/5474	Raidwangen	08 1 43 147	10 1	3523/5385
Oberrimbach	08 1 42 143	12 9*	3576/5474	Reudern	08 1 43 148	10 1	3529/5388
Oberstetten	08 1 42 144	12 9*	3568/5471	Schlaitdorf	08 1 43 149	10 4	3516/5385
Pfützingen	08 1 42 145	12 9*	3564/5477	Schlattstall	08 1 43 150	09 4	3536/5376
Queckbronn	08 1 42 146	12 9	3568/5482	Schopfloch	08 1 43 151	09 4	3539/5378
Reinsbronn	08 1 42 147	12 9	3575/5484	Tischardt	08 1 43 152	10 1	3524/5382
Rengershausen	08 1 42 148	12 6	3552/5474	Unterensingen	08 1 43 153	10 1*	3526/5391
Rinderfeld	08 1 42 149	12 9*	3571/5476	Unterlenningen	08 1 43 154	09 4*	3534/5380

1) Große Kreisstadt im Sinne der Baden-Württembergischen Gemeindeordnung.

Gemeinde	Statistische Kennziffer	Nummer des Naturraumes	Koordinaten-schlüssel	Gemeinde	Statistische Kennziffer	Nummer des Naturraumes	Koordinaten-schlüssel
Weilheim an der Teck, Stadt	08 1 43 155	10 1	3540/5387	45 Landkreis Schwäbisch Gmünd			
Wendlingen am Neckar, Stadt	08 1 43 156	10 1	3529/5393	Alfdorf	08 1 45 111	10 7	3553/5412
Wolfschlugen	08 1 43 157	10 6	3522/5391	Bargau	08 1 45 112	10 2*	3565/5406
Zizishausen	08 1 43 158	10 1	3526/5389	Bartholomä	08 1 45 113	09 6	3572/5402
44 Landkreis Öhringen				Böbingen an der Rems ..	08 1 45 140	10 2	3567/5410
Adolzfurt	08 1 44 111	12 7	3533/5447	Degenfeld	08 1 45 115	09 4*	3565/5399
Baumerlenbach	08 1 44 112	12 6*	3532/5455	Durlangen	08 1 45 116	10 7	3558/5414
Bitzfeld	08 1 44 113	12 7	3532/5450	Eschach	08 1 45 117	10 2*	3564/5418
Bretzfeld	08 1 44 114	12 7	3532/5449	Göggingen	08 1 45 118	10 2	3565/5414
Bürtelbronn	08 1 44 115	12 7	3537/5453	Großdeinbach	08 1 45 119	10 7	3554/5409
Cappel	08 1 44 116	12 7	3538/5451	Heubach, Stadt	08 1 45 121	10 2*	3569/5406
Dimbach	08 1 44 117	10 8*	3528/5448	Heuchlingen	08 1 45 122	10 2	3569/5413
Eckartsweiler	08 1 44 118	12 7	3539/5452	Iggingen	08 1 45 123	10 2	3564/5411
Ernsbach	08 1 44 119	12 6	3537/5461	Lautern	08 1 45 124	10 2*	3571/5408
Eschelbach	08 1 44 120	12 7	3543/5450	Leinzell	08 1 45 125	10 2	3564/5413
Feßbach	08 1 44 121	12 7*	3551/5455	Lindach	08 1 45 126	10 7*	3560/5411
Forchtenberg, Stadt	08 1 44 122	12 6	3540/5461	Lorch, Stadt	08 1 45 127	10 7	3551/5407
Gaisbach	08 1 44 123	12 7*	3550/5458	Maitis	08 1 45 128	10 7*	3553/5403
Geddelsbach	08 1 44 124	10 8	3536/5445	Mögglingen	08 1 45 129	10 2	3571/5410
Harsberg	08 1 44 125	12 7*	3539/5446	Mutlangen	08 1 45 130	10 7	3558/5410
Kesselfeld	08 1 44 126	12 7	3545/5451	Obergröningen	08 1 45 131	10 2*	3567/5418
Kirchensall	08 1 44 127	12 6*	3543/5456	Pfahlbronn	08 1 45 132	10 7	3550/5412
Kleinhirschbach	08 1 44 128	12 7*	3542/5444	Rechberg	08 1 45 133	10 1*	3558/5402
Kupferzell	08 1 44 129	12 7	3550/5454	Ruppertshofen	08 1 45 134	10 2*	3560/5417
Langenbeutungen	08 1 44 130	12 7*	3529/5453	Schechingen	08 1 45 135	10 2	3567/5415
Maiefels	08 1 44 131	10 8	3537/5442	Schwäbisch Gmünd, Stadt 1)	08 1 45 136	10 7*	3558/5408
Mangoldsall	08 1 44 132	12 7*	3546/5454	Spraitbach	08 1 45 137	10 7	3556/5416
Michelbach am Wald	08 1 44 133	12 7*	3540/5449	Stragdorf	08 1 45 138	10 2*	3558/5405
Möglingen	08 1 44 134	12 6	3531/5456	Täferrot	08 1 45 139	10 7*	3561/5413
Neuenstein, Stadt	08 1 44 135	12 7	3542/5452	Untergröningen	08 1 45 141	10 8	3565/5420
Neuhütten	08 1 44 136	10 8	3535/5441	Vordersteinenberg	08 1 45 142	10 7	3553/5417
Neureut	08 1 44 137	12 6	3545/5457	Waldhausen	08 1 45 143	10 7	3547/5406
Obereppach	08 1 44 138	12 7	3545/5453	Waldstetten	08 1 45 144	10 2*	3560/5404
Oberohrn	08 1 44 139	12 7	3538/5449	Weiler in den Bergen ..	08 1 45 145	10 2*	3564/5404
Oberaölbach	08 1 44 140	12 7	3541/5451	Wißgoldingen	08 1 45 146	10 1*	3560/5400
Obersteinbach	08 1 44 141	10 8	3544/5446	46 Landkreis Schwäbisch Hall			
Öhringen, Stadt	08 1 44 142	12 7	3536/5451	Ammertsweiler	08 1 46 111	10 8	3538/5439
Ohrnberg	08 1 44 143	12 6	3533/5457	Arnsdorf	08 1 46 112	12 7*	3555/5452
Orendelsall	08 1 44 144	12 6	3539/5459	Bibersfeld	08 1 46 113	12 7*	3550/5438
Pfedelbach	08 1 44 145	12 7*	3536/5449	Braunsbach	08 1 46 114	12 6	3557/5451
Rappach	08 1 44 146	12 7	3531/5448	Bubenorbis	08 1 46 115	10 8	3544/5439
Scheppach	08 1 44 147	12 7*	3532/5447	Bühlertann	08 1 46 116	10 8	3566/5434
Schwabbach	08 1 44 148	12 7*	3529/5450	Bühlerzell	08 1 46 117	10 8	3567/5430
Schwölbbronn	08 1 44 149	12 7	3533/5452	Döttingen	08 1 46 118	12 6*	3556/5454
Siebeneich	08 1 44 150	10 8	3528/5450	Eckartshausen	08 1 46 119	12 7	3567/5446
Sindringen, Stadt	08 1 44 151	12 6	3535/5460	Eltershofen	08 1 46 120	12 7*	3555/5445
Unterheimbach	08 1 44 152	10 8*	3534/5444	Enslingen	08 1 46 121	12 6*	3555/5447
Untersteinbach	08 1 44 153	10 8	3542/5445	Eschental	08 1 46 122	12 7	3554/5452
Verrenberg	08 1 44 154	12 7	3534/5450	Finstertrot	08 1 46 123	10 8	3536/5439
Waldbach	08 1 44 155	12 7*	3530/5447	Gailenkirchen	08 1 46 124	12 7*	3550/5446
Waldenburg, Stadt	08 1 44 156	12 7*	3546/5450	Geifertshofen	08 1 46 125	10 8	3565/5430
Westernach	08 1 44 157	12 7*	3550/5451	Geislingen am Kocher ..	08 1 46 126	12 6*	3557/5448
Westernbach	08 1 44 158	12 7*	3536/5455	Geißelhardt	08 1 46 127	10 8	3541/5440
Windischenbach	08 1 44 159	10 8*	3535/5449	Gelbighen	08 1 46 128	12 7	3554/5444
Wohlmuthausen	08 1 44 160	12 6	3542/5458	Gnadental	08 1 46 129	10 8	3547/5443
Zweiflingen	08 1 44 161	12 6	3537/5457	Goggenbach	08 1 46 130	12 7	3553/5453

1) Große Kreisstadt im Sinne der Baden-Württembergischen Gemeindeordnung.

08 Baden-Württemberg
1 Reg.-Bez. Nordwürttemberg

46 - 48

Gemeinde	Statistische Kennziffer	Nummer des Naturraumes	Koordinatenschlüssel	Gemeinde	Statistische Kennziffer	Nummer des Naturraumes	Koordinatenschlüssel
Großaltdorf	08 1 46 131	12 7*	3565/5443	Göttingen	08 1 47 142	09 7	3580/5371
Hütten	08 1 46 132	10 8	3543/5437	Halzhausen	08 1 47 143	09 6	3568/5377
Ilshofen, Stadt	08 1 46 133	12 7	3566/5448	Herrlingen	08 1 47 144	09 5*	3566/5366
Jungholzhausen	08 1 46 134	12 6	3557/5454	Hörvelsingen	08 1 47 145	09 7	3576/5372
Mainhardt	08 1 46 135	10 8	3540/5438	Hofstett-Emerbuch	08 1 47 146	09 6	3567/5383
Michelbach an der Bilz	08 1 46 136	12 7*	3555/5437	Holz Kirch	08 1 47 147	09 7	3573/5378
Michelfeld	08 1 46 137	12 7*	3549/5440	Hüttisheim	08 1 47 148	04 2	3570/5349
Mittelfischach	08 1 46 138	10 8	3562/5434	Illerrieden	08 1 47 149	04 3*	3578/5348
Oberfischach	08 1 46 139	10 8	3560/5436	Jungingen	08 1 47 150	09 7	3573/5368
Obersontheim	08 1 46 140	12 7*	3565/5436	Langenau, Stadt	08 1 47 152	09 7*	3583/5374
Obersteinach	08 1 46 141	12 6*	3562/5452	Lehr	08 1 47 153	09 7	3572/5367
Orlach	08 1 46 142	12 6	3559/5453	Lonsee	08 1 47 154	09 6	3567/5379
Rieden	08 1 46 143	12 7*	3551/5436	Luizhausen	08 1 47 155	09 6	3566/5376
Schwäbisch Hall, Stadt 1)	08 1 46 144	12 7*	3553/5442	Machtolsheim	08 1 47 156	09 4	3555/5373
Steinkirchen	08 1 46 145	12 6	3556/5455	Mähringen	08 1 47 157	09 7*	3570/5367
Sulzdorf	08 1 46 146	12 7*	3561/5441	Markbronn	08 1 47 158	09 5	3564/5362
Tüngental	08 1 46 147	12 7	3559/5443	Merklingen	08 1 47 159	09 4	3556/5375
Übrigshausen	08 1 46 148	12 7	3552/5448	Neenstetten	08 1 47 160	09 7	3575/5379
Unterspach	08 1 46 149	12 7	3564/5445	Nellingen	08 1 47 161	09 4*	3558/5378
Untermünkheim	08 1 46 150	12 6*	3553/5446	Nerenstetten	08 1 47 162	09 7	3581/5377
Untersontheim	08 1 46 151	12 7*	3565/5437	Oberkirchberg	08 1 47 163	04 2*	3576/5354
Uttenhofen	08 1 46 152	12 7	3553/5439	Öllingen	08 1 47 164	09 7	3584/5377
Vellberg, Stadt	08 1 46 153	12 7*	3564/5439	Oppingen	08 1 47 165	09 6*	3561/5378
Weckrieden	08 1 46 154	12 7	3555/5443	Pappelau	08 1 47 166	09 5	3560/5359
Westheim	08 1 46 155	12 7*	3554/5435	Radelstetten	08 1 47 167	09 6	3563/5377
Wolpertshausen	08 1 46 156	12 6*	3561/5448	Rammingen	08 1 47 168	09 7*	3587/5376
47 Landkreis Ulm				Regglisweiler	08 1 47 169	04 3	3578/5346
Albeck	08 1 47 111	09 7	3578/5372	Reutti	08 1 47 170	09 6	3564/5380
Altheim (Alb)	08 1 47 112	09 7*	3575/5383	Schalkstetten	08 1 47 171	09 6	3567/5387
Altheim ob Weihung	08 1 47 113	04 2	3573/5352	Scharenstetten	08 1 47 172	09 6*	3563/5375
Amstetten	08 1 47 114	09 6	3563/5382	Schnürpflingen	08 1 47 173	04 3*	3574/5349
Arnegg	08 1 47 115	09 5	3565/5364	Seigen	08 1 47 174	09 5	3555/5365
Asch	08 1 47 116	09 5	3561/5367	Setzingen	08 1 47 175	09 7	3583/5379
Asselfingen	08 1 47 117	09 7*	3588/5378	Sonderbuch	08 1 47 176	09 5	3560/5365
Ballendorf	08 1 47 118	09 7	3580/5380	Steinberg	08 1 47 177	04 2*	3574/5352
Beimerstetten	08 1 47 119	09 7	3573/5372	Stubersheim	08 1 47 178	09 6	3568/5385
Beiningen	08 1 47 120	09 5	3560/5361	Suppingen	08 1 47 179	09 4*	3553/5369
Berghülen	08 1 47 121	09 5*	3556/5370	Temmenhausen	08 1 47 180	09 7*	3564/5373
Bermaringen	08 1 47 122	09 5*	3562/5370	Tomerdingen	08 1 47 181	09 7*	3567/5372
Bernstadt	08 1 47 123	09 7	3575/5374	Türkheim	08 1 47 182	09 4	3559/5384
Blaubeuren, Stadt	08 1 47 124	09 5	3558/5364	Unterkirchberg	08 1 47 183	04 2*	3574/5356
Blaustein	08 1 47 193	09 5*	3568/5365	Unterweiler	08 1 47 184	04 2	3572/5355
Börslingen	08 1 47 125	09 7	3578/5378	Urspring	08 1 47 185	09 6	3566/5379
Bollingen	08 1 47 126	09 7*	3567/5369	Waldhausen	08 1 47 186	09 6	3567/5389
Bräunisheim	08 1 47 127	09 6	3569/5386	Wangen	08 1 47 187	04 3	3578/5347
Breitingen	08 1 47 128	09 7	3573/5376	Weidenstetten	08 1 47 188	09 7*	3573/5380
Bühlenhausen	08 1 47 129	09 5	3558/5370	Weiler	08 1 47 189	09 5	3557/5363
Dellmensingen	08 1 47 130	04 2	3567/5352	Weinstetten	08 1 47 190	04 2*	3572/5351
Dietenheim, Stadt	08 1 47 131	04 4*	3579/5342	Westerstetten	08 1 47 191	09 7*	3570/5376
Donautetten	08 1 47 132	04 2	3569/5355	Wipplingen	08 1 47 192	09 5	3564/5366
Dorndorf	08 1 47 133	04 3*	3576/5350	48 Landkreis Vaihingen			
Dornstadt	08 1 47 134	09 7	3570/5370	Aurich	08 1 48 111	12 3	3496/5420
Eggingen	08 1 47 135	09 5	3565/5359	Diefenbach	08 1 48 113	12 5*	3489/5432
Einsingen	08 1 47 137	09 5*	3567/5358	Eberdingen	08 1 48 114	12 3	3497/5416
Erbach	08 1 47 138	09 5*	3566/5355	Ensingen	08 1 48 115	12 4*	3496/5426
Ermingen	08 1 47 139	09 5	3567/5361	Enzberg	08 1 48 116	12 5*	3485/5422
Ettlenschieß	08 1 47 140	09 6	3568/5381	Enzweihingen	08 1 48 117	12 3	3499/5420
Gögglingen	08 1 47 141	04 2	3570/5357	Freudenstein	08 1 48 118	12 5	3487/5432
				Großglattbach	08 1 48 119	12 3	3492/5420

1) Große Kreisstadt im Sinne der Baden-Württembergischen Gemeindeordnung.

Gemeinde	Statistische Kenn- ziffer	Numer des Natur- raumes	Koor- dinaten- schlüssel	Gemeinde	Statistische Kenn- ziffer	Numer des Natur- raumes	Koor- dinaten- schlüssel
Gündelbach	08 1 48 120	12 4	3496/5428	Kaisersbach	08 1 49 135	10 7	3547/5422
Häfnerhaslach	08 1 48 121	12 4	3494/5432	Kleinheppach	08 1 49 136	12 3*	3528/5411
Hochdorf	08 1 48 122	12 3	3500/5417	Korb	08 1 49 137	12 3*	3527/5412
Hohenhaslach	08 1 48 123	12 3*	3502/5430	Leutenbach	08 1 49 138	12 3	3529/5417
Horrheim	08 1 48 124	12 3*	3499/5427	Miedelsbach	08 1 49 139	10 7	3540/5412
Illingen	08 1 48 125	12 3*	3494/5424	Nellmersbach	08 1 49 140	12 3	3530/5419
Iptingen	08 1 48 126	12 3	3493/5417	Neustadt	08 1 49 141	12 3	3523/5413
Kleinglattbach	08 1 48 127	12 3	3498/5424	Oberberken	08 1 49 142	10 7	3541/5405
Kleinvillars	08 1 48 128	12 5	3481/5429	Oberurbach	08 1 49 143	10 7	3542/5409
Knittlingen, Stadt	08 1 48 129	12 5	3482/5432	Ödernhardt	08 1 49 144	10 7	3534/5413
Lienzingen	08 1 48 130	12 4	3490/5427	Oeffingen	08 1 49 145	12 3	3520/5412
Lomersheim	08 1 48 131	12 3	3490/5422	Öschelbronn	08 1 49 146	10 7	3534/5417
Maulbronn, Stadt	08 1 48 132	12 5*	3486/5429	Oppelsbohm	08 1 49 147	10 7	3535/5414
Mühlacker, Stadt	08 1 48 133	12 3*	3488/5423	Plüderhausen	08 1 49 148	10 7	3544/5407
Mühlhausen an der Enz	08 1 48 134	12 3*	3492/5423	Reichenbach bei Winn- enden	08 1 49 149	10 7	3532/5412
Nußdorf	08 1 48 135	12 3	3496/5418	Rettersburg	08 1 49 150	10 7	3535/5416
Oberderdingen	08 1 48 112	12 5*	3485/5436	Rohrbronn	08 1 49 151	10 7	3535/5409
Oberriexingen, Stadt	08 1 48 136	12 3	3502/5422	Rommelshausen	08 1 49 152	12 3*	3524/5408
Ochsenbach	08 1 48 137	12 4	3498/5431	Rudersberg	08 1 49 153	10 7	3539/5417
Ölbronn	08 1 48 138	12 5*	3482/5427	Schlechtbach	08 1 49 164	10 7	3539/5416
Ötisheim	08 1 48 139	12 5*	3486/5425	Schlichten	08 1 49 154	10 7	3537/5404
Pinache	08 1 48 140	12 3	3489/5419	Schmiden	08 1 49 155	12 3	3519/5411
Riet	08 1 48 141	12 3	3498/5418	Schnait	08 1 49 156	10 7	3530/5406
Roßwag	08 1 48 142	12 3	3494/5422	Schornbach	08 1 49 157	10 7	3537/5411
Schmie	08 1 48 143	12 4	3487/5427	Schorndorf, Stadt 1)	08 1 49 158	10 7	3539/5408
Schützingen	08 1 48 144	12 4	3493/5428	Schwaikheim	08 1 49 159	12 3	3526/5416
Serres	08 1 48 145	12 3	3491/5418	Steinach	08 1 49 160	10 7	3533/5412
Sersheim	08 1 48 146	12 3	3501/5425	Steinenberg	08 1 49 161	10 7	3541/5414
Spielberg	08 1 48 147	12 4	3500/5431	Stetten im Remstal	08 1 49 162	12 3*	3525/5406
Sternenfels	08 1 48 148	12 5*	3489/5435	Strümpfelbach	08 1 49 163	12 3*	3527/5405
Vaihingen an der Enz, Stadt	08 1 48 149	12 3	3497/5422	Unterurbach	08 1 49 165	10 7	3542/5408
Wiernsheim	08 1 48 150	12 3	3489/5417	Vorderweißbuch	08 1 49 166	10 7	3537/5413
Wurmberg	08 1 48 151	12 3	3487/5415	Waiblingen, Stadt 1)	08 1 49 167	12 3	3523/5411
Zaisersweiher	08 1 48 152	12 5*	3489/5430	Weiler/Rems	08 1 49 168	10 7	3537/5407
				Welzheim, Stadt	08 1 49 169	10 7	3547/5416
				Winnenden, Stadt	08 1 49 170	12 3*	3529/5416
				Winterbach	08 1 49 171	10 7	3535/5408
49 Landkreis Waiblingen				2 Reg.- Bez. Nordbaden			
Asperglen	08 1 49 111	10 7	3539/5414	11 Kreisfreie Stadt Heidelberg			
Baach	08 1 49 112	12 3*	3532/5416	Heidelberg, Stadt	08 2 11 000	22 6*	3477/5474
Beinstein	08 1 49 113	12 3	3526/5410	12 Kreisfreie Stadt Karlsruhe			
Beutelsbach	08 1 49 114	12 3*	3529/5408	Karlsruhe, Stadt	08 2 12 000	22 3*	3456/5430
Birkmannsweiler	08 1 49 115	12 3*	3532/5415	13 Kreisfreie Stadt Mannheim			
Bittenfeld	08 1 49 116	12 3	3523/5417	Mannheim, Stadt	08 2 13 000	22 2*	3461/5483
Bretzenacker	08 1 49 117	10 7	3533/5414	14 Kreisfreie Stadt Pforzheim			
Breuningsweiler	08 1 49 118	10 7	3530/5413	Pforzheim, Stadt	08 2 14 000	12 5*	3478/5418
Bürg	08 1 49 119	10 7	3532/5417				
Buhlbronn	08 1 49 120	10 7	3538/5412				
Buoch	08 1 49 121	10 7	3531/5411				
Endersbach	08 1 49 122	12 3	3527/5408				
Fellbach, Stadt 1)	08 1 49 123	12 3*	3520/5408				
Geradstetten	08 1 49 124	10 7	3532/5408				
Großheppach	08 1 49 125	12 3*	3528/5409				
Grunbach	08 1 49 126	10 7*	3531/5409				
Hanweiler	08 1 49 127	10 7	3529/5413				
Haubersbronn	08 1 49 128	10 7	3541/5411				
Hebsack	08 1 49 129	10 7	3534/5408				
Hegnach	08 1 49 130	12 3	3522/5414				
Hertmannsweiler	08 1 49 131	12 3*	3531/5417				
Höfen	08 1 49 132	12 3	3531/5416				
Höglinswart	08 1 49 133	10 7	3534/5411				
Hohenacker	08 1 49 134	12 3	3523/5415				

1) Große Kreisstadt im Sinne der Baden - Württembergischen Gemeindeordnung.

Gemeinde	Statistische Kennziffer	Nummer des Naturraumes	Koordinatenschlüssel	Gemeinde	Statistische Kennziffer	Nummer des Naturraumes	Koordinatenschlüssel
31 Landkreis Bruchsal				Gerolzahn	08 2 32 129	14 4	3523/5499
Bad Langenbrücken	08 2 31 124	22 3*	3474/5452	Glashofen	08 2 32 130	14 4	3526/5498
Bad Mingolsheim	08 2 31 126	12 5*	3475/5454	Götzingen	08 2 32 133	12 8	3528/5484
Bahnbrücken	08 2 31 111	12 5	3484/5442	Gommersdorf	08 2 32 131	12 6	3544/5470
Bruchsal, Stadt ¹⁾	08 2 31 112	12 5*	3471/5443	Gottersdorf	08 2 32 132	14 4	3522/5500
Büchenau	08 2 31 113	22 3	3465/5440	Großeicholzheim	08 2 32 134	12 8*	3520/5478
Forst	08 2 31 114	22 3	3470/5446	Hainstadt	08 2 32 135	14 4	3524/5489
Gochsheim, Stadt	08 2 31 115	12 5	3481/5440	Hardheim	08 2 32 136	14 4*	3534/5497
Gondelsheim	08 2 31 116	12 5	3475/5436	Heidersbach	08 2 32 137	14 4*	3517/5479
Hambrücken	08 2 31 117	22 3	3467/5450	Hemsbach	08 2 32 138	12 8	3529/5476
Heidelsheim, Stadt	08 2 31 118	12 5	3474/5440	Hettigenbeuern	08 2 32 139	14 4	3519/5493
Helmsheim	08 2 31 119	12 5	3474/5438	Hettingen	08 2 32 140	12 8	3526/5487
Huttenheim	08 2 31 120	22 3*	3460/5451	Hirschlanden	08 2 32 141	12 8	3536/5482
Karlsdorf	08 2 31 121	22 3	3466/5444	Höpfingen	08 2 32 144	14 4*	3531/5496
Kirrlach	08 2 31 122	22 3	3467/5456	Hohenstadt	08 2 32 142	12 8	3537/5484
Kronau	08 2 31 123	22 3	3473/5454	Hollerbach	08 2 32 143	14 4	3520/5486
Menzingen	08 2 31 125	12 5	3483/5444	Hornbach	08 2 32 145	14 4	3521/5495
Münzesheim	08 2 31 127	12 5	3479/5443	Horrenbach	08 2 32 146	12 6	3547/5475
Neibsheim	08 2 31 128	12 5	3477/5437	Hüngheim	08 2 32 147	12 8	3537/5475
Neudorf	08 2 31 129	22 3*	3463/5448	Kaltenbrunn	08 2 32 148	14 4	3526/5501
Neuenbürg	08 2 31 130	12 5	3480/5446	Kleineicholzheim	08 2 32 149	12 8	3520/5476
Neuthard	08 2 31 131	22 3	3465/5443	Klepsau	08 2 32 150	12 6	3548/5472
Oberacker	08 2 31 132	12 5	3479/5441	Korb	08 2 32 151	12 6*	3528/5468
Obergrombach, Stadt	08 2 31 133	12 5	3470/5438	Krautheim, Stadt	08 2 32 152	12 6	3546/5472
Oberhausen	08 2 31 134	22 3*	3462/5458	Langenelz	08 2 32 153	14 4	3515/5486
Oberöwisheim	08 2 31 135	12 5	3478/5446	Laudenberg	08 2 32 154	14 4	3515/5482
Odenheim	08 2 31 136	12 5	3481/5448	Leibstadt	08 2 32 155	12 8*	3530/5470
Östringen	08 2 31 137	12 5	3479/5453	Merchingen	08 2 32 156	12 8	3536/5474
Philippsburg, Stadt	08 2 31 138	22 2*	3460/5455	Mörschenhardt	08 2 32 157	14 4	3512/5492
Rheinhausen	08 2 31 139	22 2	3462/5458	Mudau	08 2 32 158	14 4	3515/5488
Rheinsheim	08 2 31 140	22 2	3457/5455	Neunstetten	08 2 32 159	12 8*	3544/5475
Stettfeld	08 2 31 141	12 5*	3474/5449	Oberndorf	08 2 32 160	12 8*	3542/5474
Ubstadt	08 2 31 142	12 5*	3473/5447	Oberneudorf	08 2 32 161	14 4	3519/5485
Untergrombach	08 2 31 143	12 5*	3467/5438	Oberwittstadt	08 2 32 162	12 8	3540/5477
Unteröwisheim, Stadt	08 2 31 144	12 5	3476/5445	Osterburken, Stadt	08 2 32 163	12 8	3531/5477
Waghäusel	08 2 31 145	22 3	3464/5457	Reinhardsachsen	08 2 32 164	14 4	3525/5500
Weihers	08 2 31 146	22 3	3472/5449	Reisenbach	08 2 32 165	14 4	3508/5485
Wiesental	08 2 31 147	22 3	3465/5454	Rinschheim	08 2 32 166	12 8	3528/5486
Zeutern	08 2 31 148	12 5	3476/5448	Rippberg	08 2 32 167	14 4	3521/5498
32 Landkreis Buchen				Rosenberg	08 2 32 168	12 8	3534/5480
Adelsheim, Stadt	08 2 32 111	12 8	3528/5474	Ruchsen	08 2 32 169	12 6	3527/5464
Altheim	08 2 32 112	12 8	3532/5487	Rütschdorf	08 2 32 171	14 4	3530/5500
Ballenberg, Stadt	08 2 32 113	12 8*	3540/5476	Rumpfen	08 2 32 170	14 4	3517/5488
Berolzheim	08 2 32 114	12 8	3539/5482	Scheidental	08 2 32 172	14 4	3511/5485
Bödighheim	08 2 32 115	12 8*	3522/5482	Scheringen	08 2 32 173	14 4	3516/5481
Bofsheim	08 2 32 116	12 8	3529/5482	Schillingstadt	08 2 32 174	12 8	3541/5480
Bretzingen	08 2 32 117	12 8	3535/5493	Schlierstadt	08 2 32 175	12 8	3526/5479
Bronnacker	08 2 32 118	12 8	3534/5478	Schlossau	08 2 32 176	14 4	3511/5489
Buch am Ahorn	08 2 32 119	12 8	3540/5489	Schweinsberg	08 2 32 177	12 8	3537/5498
Buchen (Odenwald), Stadt	08 2 32 120	12 8*	3523/5487	Seckach	08 2 32 178	12 8	3524/5478
Donebach	08 2 32 121	14 4	3514/5491	Sennfeld	08 2 32 179	12 8	3527/5472
Dornberg	08 2 32 122	14 4	3531/5499	Sindolsheim	08 2 32 180	12 8	3533/5484
Eberstadt	08 2 32 123	12 8	3526/5482	Steinbach	08 2 32 181	14 4	3517/5490
Einbach	08 2 32 124	14 4	3517/5483	Stürzenhardt	08 2 32 182	14 4	3519/5490
Erfeld	08 2 32 125	12 8	3536/5490	Unterkessach	08 2 32 183	12 6*	3531/5467
Erlenbach	08 2 32 126	12 8*	3539/5472	Unterneudorf	08 2 32 184	14 4	3520/5488
Eubigheim	08 2 32 127	12 8	3539/5485	Unterwittstadt	08 2 32 185	12 8	3539/5477
Gerichtstetten	08 2 32 128	12 8	3536/5488	Vollmersdorf	08 2 32 186	14 4	3528/5500
				Waldhausen	08 2 32 187	14 4	3518/5481
				Waldstetten	08 2 32 188	12 8	3532/5492
				Walldürn, Stadt	08 2 32 189	14 4*	3526/5494

1) Große Kreisstadt im Sinne der Baden-Württembergischen Gemeindeordnung.

Gemeinde	Statistische Kennziffer	Nummer des Naturraumes	Koordinatenschlüssel	Gemeinde	Statistische Kennziffer	Nummer des Naturraumes	Koordinatenschlüssel
Wettersdorf	08 2 32 190	14 4	3528/5499	Bauerbach	08 2 34 112	12 5	3481/5437
Winzenhofen	08 2 32 191	12 6	3541/5469	Berghausen	08 2 34 113	12 5	3465/5429
Zimmern	08 2 32 192	12 8	3527/5477	Blankenloch	08 2 34 114	22 3	3461/5436
33 Landkreis Heidelberg				Bretten, Stadt	08 2 34 115	12 5	3478/5431
Altenbach	08 2 33 111	14 5*	3481/5483	Bruchhausen	08 2 34 116	22 3	3454/5421
Altneudorf	08 2 33 112	14 4	3486/5480	Büchig bei Bretten	08 2 34 117	12 5	3479/5437
Baiertal	08 2 33 113	12 5	3481/5462	Burbach	08 2 34 118	15 0*	3459/5415
Bammental	08 2 33 114	14 4*	3483/5469	Busenbach	08 2 34 119	12 5*	3461/5422
Brombach	08 2 33 115	14 4	3490/5483	Diedelsheim	08 2 34 120	12 5	3477/5434
Dielheim	08 2 33 116	12 5	3480/5460	Dürrenbüchig	08 2 34 121	12 5	3474/5431
Dilsberg	08 2 33 117	14 4*	3488/5473	Eggenstein	08 2 34 122	22 3*	3455/5437
Dossenheim	08 2 33 118	22 6*	3476/5479	Ettlingen, Stadt 1)	08 2 34 123	22 3*	3457/5423
Eberbach, Stadt	08 2 33 119	14 4	3498/5480	Ettlingenweiler	08 2 34 124	22 3*	3455/5421
Eppelheim	08 2 33 120	22 4	3473/5473	Etzenrot	08 2 34 125	15 0*	3461/5419
Friedrichsdorf	08 2 33 121	14 4	3504/5487	Flehingen	08 2 34 126	12 5	3484/5439
Gaiberg	08 2 33 122	14 4	3481/5470	Forchheim	08 2 34 127	22 3*	3449/5427
Gauangelloch	08 2 33 123	12 5*	3482/5467	Friedrichstal	08 2 34 128	22 3	3462/5441
Haag	08 2 33 124	14 4	3494/5473	Gölshausen	08 2 34 129	12 5	3480/5434
Heddesbach	08 2 33 125	14 4	3487/5482	Graben	08 2 34 130	22 3*	3462/5446
Heiligkreuzsteinach	08 2 33 126	14 4	3485/5483	Grötzingen	08 2 34 131	12 5*	3463/5430
Horrenberg	08 2 33 127	12 5	3484/5460	Grünwettersbach	08 2 34 132	12 5*	3461/5424
Lampenhain	08 2 33 128	14 5*	3483/5484	Hochstetten	08 2 34 133	22 3*	3457/5444
Leimen	08 2 33 129	22 6*	3477/5468	Hohenwettersbach	08 2 34 134	12 5	3462/5426
Lobenfeld	08 2 33 130	12 5*	3490/5469	Jöhlingen	08 2 34 135	12 5	3469/5433
Malsch	08 2 33 131	12 5*	3477/5456	Kleinsteinbach	08 2 34 136	12 5	3467/5426
Malschenberg	08 2 33 132	12 5*	3477/5457	Langensteinbach	08 2 34 137	12 5	3464/5420
Mauer	08 2 33 133	12 5	3485/5467	Leopoldshafen	08 2 34 138	22 3*	3455/5440
Meckesheim	08 2 33 134	12 5	3486/5465	Liedolsheim	08 2 34 139	22 2	3457/5447
Mönchzell	08 2 33 135	12 5	3489/5466	Linkenheim	08 2 34 140	22 3*	3457/5442
Moosbrunn	08 2 33 136	14 4	3494/5476	Malsch	08 2 34 141	22 3*	3452/5416
Mückenloch	08 2 33 137	14 4*	3489/5472	Mörsch	08 2 34 142	22 3*	3448/5425
Mühlhausen	08 2 33 138	12 5	3480/5457	Mutschelbach	08 2 34 143	12 5	3466/5423
Neckargemünd, Stadt	08 2 33 139	14 4	3485/5472	Neuburgweiler	08 2 34 144	22 2	3446/5426
Nußloch	08 2 33 140	22 6*	3478/5465	Neureut (Baden)	08 2 34 145	22 3*	3454/5435
Pleutersbach	08 2 33 141	14 4	3496/5479	Oberweiler	08 2 34 146	22 3*	3455/5420
Rauenberg	08 2 33 142	12 5*	3478/5459	Palmbach	08 2 34 147	12 5	3462/5423
Rettigheim	08 2 33 143	12 5	3478/5456	Pfaffenrot	08 2 34 148	15 0*	3461/5414
Rockenau	08 2 33 144	14 4	3499/5478	Reichenbach	08 2 34 149	12 5	3462/5421
Rot	08 2 33 145	22 3	3473/5458	Rinklingen	08 2 34 150	12 5	3476/5431
Rotenberg, Stadt	08 2 33 146	12 5	3479/5458	Ruit	08 2 34 151	12 5	3480/5430
Sandhausen	08 2 33 147	22 3*	3475/5467	Rugheim	08 2 34 152	22 2	3458/5449
Sankt Ilgen	08 2 33 148	22 3*	3476/5466	Schiellberg	08 2 34 153	15 0*	3460/5412
Sankt Leon	08 2 33 149	22 3	3471/5458	Schluttenbach	08 2 34 154	15 0	3456/5418
Schatthausen	08 2 33 150	12 5	3482/5464	Schöllbronn	08 2 34 155	15 0	3458/5418
Schönau, Stadt	08 2 33 151	14 4	3486/5477	Söllingen	08 2 34 156	12 5	3466/5428
Schönbrunn	08 2 33 152	14 4	3494/5475	Spessart	08 2 34 157	15 0	3459/5420
Schwanheim	08 2 33 153	14 4	3497/5474	Spielberg	08 2 34 158	12 5*	3461/5418
Spechbach	08 2 33 154	12 5	3491/5468	Spöck	08 2 34 159	22 3	3464/5441
Tairnbach	08 2 33 155	12 5	3482/5458	Sprantal	08 2 34 160	12 5	3476/5430
Waldhilsbach	08 2 33 156	14 4	3483/5470	Staffort	08 2 34 161	22 3	3464/5439
Waldwimmersbach	08 2 33 157	14 4*	3492/5471	Stupferich	08 2 34 162	12 5	3464/5424
Waldorf, Stadt	08 2 33 158	22 3	3474/5463	Sulzbach	08 2 34 163	22 3*	3454/5418
Wiesenbach	08 2 33 159	12 5*	3486/5469	Völkersbach	08 2 34 164	15 0	3456/5415
Wiesloch, Stadt	08 2 33 160	12 5*	3478/5462	Weingarten (Baden)	08 2 34 165	22 3*	3466/5435
Wilhelmsfeld	08 2 33 161	14 4	3482/5481	Wöschbach	08 2 34 167	12 5	3468/5429
Ziegelhausen	08 2 33 162	14 4	3482/5475	Wössingen	08 2 34 168	12 5	3471/5430
				Wolfartsweiler	08 2 34 166	22 3*	3460/5427
34 Landkreis Karlsruhe				35 Landkreis Mannheim			
Auerbach	08 2 34 111	12 5	3466/5420	Altlußheim	08 2 35 111	22 3*	3463/5462

1) Große Kreisstadt im Sinne der Baden - Württembergischen Gemeindeordnung.

Gemeinde	Statistische Kenn- ziffer	Nummer des Natur- raumes	Koor- dinaten- schlüssel	Gemeinde	Statistische Kenn- ziffer	Nummer des Natur- raumes	Koor- dinaten- schlüssel
Brühl	08 2 35 112	22 2*	3466/5471	Neckarelz	08 2 36 142	12 8	3507/5467
Edingen	08 2 35 113	22 4	3472/5478	Neckargerach	08 2 36 143	14 4	3505/5473
Großsachsen	08 2 35 114	22 6*	3475/5486	Neckarkatzenbach	08 2 36 144	14 4	3502/5472
Heddesheim	08 2 35 115	22 4*	3471/5485	Neckarmühlbach	08 2 36 145	12 8*	3510/5460
Hemsbach	08 2 35 116	22 6*	3475/5495	Neckarzimmern	08 2 36 146	12 8	3509/5464
Hockenheim, Stadt	08 2 35 117	22 3*	3467/5464	Neudenu, Stadt	08 2 36 147	12 6*	3519/5462
Hohensachsen	08 2 35 118	22 6*	3476/5487	Neunkirchen	08 2 36 148	12 5*	3500/5472
Ilvesheim	08 2 35 119	22 4	3469/5481	Oberdielbach	08 2 36 149	14 4	3504/5479
Ketsch	08 2 35 120	22 2*	3465/5471	Oberschefflenz	08 2 36 150	12 8	3520/5475
Ladenburg, Stadt	08 2 35 121	22 4	3471/5481	Oberschwarzach	08 2 36 151	12 5*	3499/5472
Laudenbach	08 2 35 122	22 6*	3475/5497	Obrigheim	08 2 36 152	12 8*	3506/5468
Leutershausen an der Bergstraße	08 2 35 123	22 6*	3475/5484	Reichenbuch	08 2 36 153	14 4	3507/5473
Lützelsachsen	08 2 35 124	22 6*	3475/5487	Rittersbach	08 2 36 154	12 8*	3516/5476
Neckarhausen	08 2 35 125	22 4	3471/5480	Robern	08 2 36 155	14 4	3511/5479
Neulugheim	08 2 35 126	22 3*	3465/5461	Sattelbach	08 2 36 156	14 4	3512/5475
Oberflockenbach	08 2 35 127	14 5	3480/5485	Schollbrunn	08 2 36 157	14 4	3505/5477
Oftersheim	08 2 35 128	22 4*	3470/5470	Stein am Kocher	08 2 36 158	12 7*	3522/5458
Plankstadt	08 2 35 129	22 4	3470/5472	Strümpfelbrunn	08 2 36 159	14 4	3505/5481
Reilingen	08 2 35 130	22 3	3469/5462	Sulzbach	08 2 36 160	12 8	3516/5468
Rippenweier	08 2 35 131	14 5	3479/5485	Trienz	08 2 36 161	14 4	3512/5478
Ritschweier	08 2 35 132	14 5	3478/5487	Unterschefflenz	08 2 36 162	12 8	3519/5472
Schriesheim, Stadt	08 2 35 133	22 6*	3476/5482	Unterschwarzach	08 2 36 163	12 5*	3498/5470
Schwetzingen, Stadt	08 2 35 134	22 4*	3469/5472	Wagenschwend	08 2 36 164	14 4	3511/5482
Sulzbach	08 2 35 135	22 6*	3475/5493	Waldkatzenbach	08 2 36 165	14 4	3504/5481
Ursenbach	08 2 35 136	14 5	3480/5484	Waldmühlbach	08 2 36 166	12 8	3520/5469
Weinheim, Stadt ¹⁾	08 2 35 137	22 6*	3476/5490	Weisbach	08 2 36 167	14 4	3507/5478
				Zwingenberg	08 2 36 168	14 4	3502/5475
36 Landkreis Mosbach				37 Landkreis Pforzheim			
Aglasterhausen	08 2 36 111	12 5	3499/5433	Bauschlott	08 2 37 111	12 5	3480/5426
Allfeld	08 2 36 112	12 8*	3517/5465	Bilfingen	08 2 37 112	12 5	3472/5424
Asbach	08 2 36 113	12 5	3501/5467	Büchenbronn	08 2 37 113	15 0	3475/5413
Auerbach	08 2 36 114	12 8*	3516/5473	Dietenhausen	08 2 37 114	12 5	3468/5420
Balsbach	08 2 36 115	14 4	3512/5482	Dietlingen	08 2 37 115	12 5	3471/5418
Billigheim	08 2 36 116	12 8	3518/5467	Dürrn	08 2 37 116	12 5*	3482/5425
Binau	08 2 36 117	14 4	3504/5470	Eisingen	08 2 37 117	12 5	3476/5424
Breitenbronn	08 2 36 118	12 5	3501/5470	Ellmendingen	08 2 37 118	12 5	3469/5418
Dallau	08 2 36 119	12 8*	3513/5472	Ersingen	08 2 37 119	12 5	3473/5422
Daudenzell	08 2 36 120	12 5	3500/5468	Eutingen an der Enz	08 2 37 120	12 5*	3481/5419
Diedesheim	08 2 36 121	12 8*	3507/5468	Göbriichen	08 2 37 121	12 5	3478/5425
Fahrenbach	08 2 36 122	14 4	3510/5477	Hamberg	08 2 37 122	15 0	3484/5409
Guttenbach	08 2 36 123	14 4	3505/5472	Hohenwart	08 2 37 123	15 0	3480/5411
Haßmersheim	08 2 36 124	12 8*	3510/5463	Huchenfeld	08 2 37 124	15 0	3478/5413
Heinsheim	08 2 36 125	12 5*	3511/5458	Ispringen	08 2 37 125	12 5	3476/5420
Herbolzheim (Jagst)	08 2 36 126	12 6	3519/5460	Ittersbach	08 2 37 126	12 5	3464/5415
Hochhausen	08 2 36 127	12 8*	3507/5465	Kieselbronn	08 2 37 127	12 5	3482/5422
Hüffenhardt	08 2 36 128	12 5	3506/5461	Königsbach	08 2 37 128	12 5	3472/5426
Kälberrshausen	08 2 36 129	12 5	3504/5464	Langenalb	08 2 37 129	15 0*	3463/5412
Katzental	08 2 36 130	12 8	3519/5470	Lehningen	08 2 37 130	12 2*	3487/5407
Krumbach	08 2 36 131	14 4	3513/5479	Mühlhausen	08 2 37 131	12 2*	3487/5408
Limbach	08 2 36 132	14 4	3515/5480	Neuhausen	08 2 37 132	15 0*	3484/5406
Lindach	08 2 36 133	14 4	3500/5475	Niefern	08 2 37 133	12 5*	3484/5420
Lohrbach	08 2 36 134	14 4	3510/5474	Nöttingen	08 2 37 134	12 5	3469/5422
Michelbach	08 2 36 135	12 5*	3497/5471	Nußbaum	08 2 37 135	12 5	3478/5428
Mittelschefflenz	08 2 36 136	12 8	3520/5474	Öschelbronn	08 2 37 136	12 3	3486/5419
Mörtelstein	08 2 36 137	12 8*	3503/5469	Schellbronn	08 2 37 137	15 0	3481/5409
Mosbach, Stadt	08 2 36 138	12 8*	3510/5463	Singen	08 2 37 138	12 5	3468/5425
Muckental	08 2 36 139	14 4	3514/5476	Stein	08 2 37 139	12 5	3474/5425
Mülben	08 2 36 140	14 4	3507/5480				
Neckarburken	08 2 36 141	12 8*	3512/5471				

1) Große Kreisstadt im Sinne der Baden-Württembergischen Gemeindeordnung.

Gemeinde	Statistische Kennziffer	Nummer des Naturraumes	Koordinatenschlüssel	Gemeinde	Statistische Kennziffer	Nummer des Naturraumes	Koordinatenschlüssel
Steinegg	08 2 37 140	15 0	3485/5409	39 Landkreis Tauberbischofsheim			
Tiefenbronn	08 2 37 141	12 2*	3486/5410	Angeltürn	08 2 39 111	12 9*	3543/5483
Weiler	08 2 37 142	12 5	3467/5417	Assamstadt	08 2 39 112	12 8*	3549/5476
Wilferdingen	08 2 37 143	12 5	3469/5423	Beckstein	08 2 39 113	12 9*	3550/5490
Würm	08 2 37 144	15 0	3481/5414	Bettingen	08 2 39 114	14 1*	3540/5515
38 Landkreis Sinsheim				Bobstadt	08 2 39 115	12 9*	3548/5481
Adelshofen	08 2 38 111	12 5	3492/5448	Boxberg, Stadt	08 2 39 116	12 9*	3546/5480
Adersbach	08 2 38 112	12 5	3496/5458	Boxtal	08 2 39 117	14 1	3528/5514
Babstadt	08 2 38 113	12 5	3504/5456	Brehmen	08 2 39 118	12 8	3540/5492
Bad Rappenau	08 2 38 143	12 5	3507/5456	Brunntal	08 2 39 119	12 9	3550/5505
Bargen	08 2 38 114	12 5	3501/5463	Dainbach	08 2 39 120	12 9	3551/5484
Berwangen	08 2 38 115	12 5	3499/5450	Dertingen	08 2 39 121	13 2	3544/5514
Bockschaft	08 2 38 116	12 5	3497/5452	Dienstadt	08 2 39 122	12 9	3544/5499
Daisbach	08 2 38 117	12 5	3491/5462	Dietenhan	08 2 39 123	13 2	3543/5512
Dühren	08 2 38 118	12 5	3488/5456	Distelhausen	08 2 39 124	12 9*	3549/5496
Ehrstädt	08 2 38 119	12 5	3498/5456	Dittigheim	08 2 39 125	12 9*	3548/5497
Eichelberg	08 2 38 120	12 5	3486/5450	Dittwar	08 2 39 126	12 9*	3546/5495
Eichtersheim	08 2 38 121	12 5	3483/5455	Dörlesberg	08 2 39 127	14 1*	3536/5508
Elsenz	08 2 38 122	12 5	3488/5449	Ebenheid	08 2 39 128	14 4*	3526/5508
Epfenbach	08 2 38 123	12 5*	3493/5466	Eiersheim	08 2 39 129	12 9*	3542/5502
Eppingen, Stadt	08 2 38 124	12 5*	3493/5444	Epplingen	08 2 39 130	12 9	3545/5485
Eschelbach	08 2 38 125	12 5	3484/5457	Freudenberg, Stadt	08 2 39 131	14 1	3523/5511
Eschelbronn	08 2 38 126	12 5	3492/5464	Gamburg	08 2 39 132	14 1*	3543/5506
Flinsbach	08 2 38 127	12 5	3500/5463	Gerchsheim	08 2 39 133	13 2	3556/5508
Gemmingen	08 2 38 128	12 5	3498/5447	Gerlachsheim	08 2 39 134	12 9	3552/5493
Grombach	08 2 38 129	12 5	3500/5454	Gissigheim	08 2 39 135	12 9*	3542/5495
Hasselbach	08 2 38 130	12 5	3499/5458	Großrinderfeld	08 2 39 136	12 9	3552/5503
Helmstadt	08 2 38 131	12 5	3498/5465	Grünenwört	08 2 39 137	14 1	3534/5515
Hilsbach, Stadt	08 2 38 132	12 5	3490/5451	Grünsfeld, Stadt	08 2 39 138	12 9	3553/5497
Hoffenheim	08 2 38 133	12 5	3488/5459	Grünsfeldhausen	08 2 39 139	12 9	3553/5498
Ittlingen	08 2 38 134	12 5	3495/5450	Heckfeld	08 2 39 140	12 8	3546/5490
Kirchardt	08 2 38 135	12 5	3499/5452	Hochhausen	08 2 39 141	12 9	3546/5502
Kürnbach	08 2 38 136	12 5*	3489/5438	Höhefeld	08 2 39 142	13 2	3544/5509
Landshausen	08 2 38 137	12 5	3486/5446	Hundheim	08 2 39 143	12 8*	3533/5506
Michelfeld	08 2 38 138	12 5	3484/5454	Ilmspan	08 2 39 144	13 0	3556/5503
Mühlbach	08 2 38 139	12 5*	3492/5440	Impfingen	08 2 39 145	12 9	3547/5501
Neckarbischofsheim, Stadt	08 2 38 140	12 5	3497/5462	Kembach	08 2 39 146	13 2	3545/5509
Neidenstein	08 2 38 141	12 5	3492/5464	Königheim	08 2 39 147	12 9*	3542/5498
Obergimperm	08 2 38 142	12 5	3502/5457	Königshofen, Stadt	08 2 39 148	12 9	3553/5490
Reichartshausen	08 2 38 144	12 5*	3496/5469	Krensheim	08 2 39 149	13 0*	3556/5500
Reihen	08 2 38 145	12 5	3494/5453	Külshcim, Stadt	08 2 39 150	12 8*	3537/5503
Richen	08 2 38 146	12 5	3495/5448	Kützbrunn	08 2 39 152	12 9	3554/5494
Rohrbach	08 2 38 147	12 5	3493/5457	Kupprichhausen	08 2 39 151	12 8*	3545/5488
Rohrbach am Gießhübel	08 2 38 148	12 5	3490/5445	Lauda, Stadt	08 2 39 153	12 9*	3550/5492
Siegelsbach	08 2 38 149	12 5	3506/5459	Langenrieden	08 2 39 154	12 9*	3546/5488
Sinsheim, Stadt	08 2 38 150	12 5	3491/5457	Lindelbach	08 2 39 155	13 2*	3542/5513
Stebbach	08 2 38 151	12 5*	3497/5445	Marbach	08 2 39 156	12 9	3552/5492
Steinsfurt	08 2 38 152	12 5	3493/5456	Messelhausen	08 2 39 157	12 9	3557/5493
Sulzfeld	08 2 38 153	12 5*	3489/5441	Mondfeld	08 2 39 158	14 1	3530/5516
Tiefenbach	08 2 38 154	12 5	3485/5449	Nassig	08 2 39 159	14 1	3532/5511
Treschklingen	08 2 38 155	12 5	3504/5454	Niklashausen	08 2 39 194	14 1	3545/5508
Untergimperm	08 2 38 156	12 5	3500/5459	Oberbalbach	08 2 39 160	12 9	3557/5489
Waibstadt, Stadt	08 2 38 157	12 5	3494/5462	Oberlauda	08 2 39 161	12 9*	3549/5492
Waldangeloch	08 2 38 158	12 5	3486/5452	Oberschüpf	08 2 39 162	12 9*	3548/5487
Weiler	08 2 38 159	12 5	3491/5451	Oberwittighausen	08 2 39 163	13 0	3561/5499
Wollenberg	08 2 38 160	12 5	3502/5461	Paimar	08 2 39 164	12 9*	3554/5500
Zaisenhausen	08 2 38 161	12 5	3486/5441	Poppenhausen	08 2 39 165	13 0	3559/5499
Zuzenhausen	08 2 38 162	12 5	3487/5462	Pülfringen	08 2 39 166	12 8	3538/5493
				Rauenberg	08 2 39 167	14 1	3527/5511
				Reicholzheim	08 2 39 168	14 1*	3538/5510
				Sachsenflur	08 2 39 169	12 9	3551/5487

08 Baden - Württemberg

2 Reg.-Bez. Nordbaden 3 Reg.-Bez. Südbaden

39

11,12,31,32

Gemeinde	Statistische Kennziffer	Nummer des Naturraumes	Koordinatenschlüssel	Gemeinde	Statistische Kennziffer	Nummer des Naturraumes	Koordinatenschlüssel
Sachsenhausen	08 2 39 170	14 1	3535/5510	Ottersweier	08 3 31 135	21 0*	3435/5393
Schönfeld	08 2 39 171	13 0*	3557/5504	Sasbach	08 3 31 136	21 2*	3433/5390
Schwabhausen	08 2 39 172	12 8	3543/5480	Sasbachried	08 3 31 137	21 0	3433/5392
Schweigern	08 2 39 173	12 9	3548/5484	Sasbachwalden	08 3 31 138	15 2*	3436/5387
Sonderriet	08 2 39 174	14 1	3531/5508	Schwarzach	08 3 31 139	21 0	3430/5402
Steinbach	08 2 39 175	12 8*	3534/5504	Seebach	08 3 31 140	15 2*	3441/5382
Steinfurt	08 2 39 176	12 8*	3534/5501	Sinzheim	08 3 31 141	21 0*	3439/5404
Tauberbischofsheim, Stadt	08 2 39 177	12 9	3547/5498	Steinbach, Stadt	08 3 31 142	21 0*	3438/5399
Uiffingen	08 2 39 178	12 9*	3543/5485	Stollhofen	08 3 31 143	22 3*	3430/5403
Uissigheim	08 2 39 179	12 9*	3541/5504	Ulm	08 3 31 144	21 0	3428/5399
Unterbalsbach	08 2 39 180	12 9	3554/5488	Unzhurst	08 3 31 145	21 0	3431/5395
Unterschüpf	08 2 39 181	12 9	3549/5486	Varnhalt	08 3 31 146	21 2*	3440/5400
Unterwittighausen	08 2 39 182	13 0*	3560/5497	Vimbuch	08 3 31 147	21 0	3435/5398
Uphar	08 2 39 183	14 1*	3541/5512	Waldulm	08 3 31 148	15 2	3434/5383
Vilchband	08 2 39 184	12 9	3559/5495	Weitenung	08 3 31 149	21 0	3436/5401
Waldenhausen	08 2 39 185	14 1	3537/5512				
Wenkheim	08 2 39 186	12 9	3550/5507				
Werbach	08 2 39 187	12 9*	3546/5503				
Werbachhausen	08 2 39 188	12 9	3549/5504				
Wertheim, Stadt	08 2 39 189	14 1*	3536/5513				
Wessental	08 2 39 190	14 1	3529/5510				
Windischbuch	08 2 39 191	12 8	3544/5478				
Wölchingen	08 2 39 192	12 9*	3545/5483				
Zimmern	08 2 39 193	12 9	3556/5496				
3 Reg.-Bez. Südbaden				32 Landkreis Donaueschingen			
11 Kreisfreie Stadt Baden - Baden				Aasen	08 3 32 111	12 1	3467/5316
Baden - Baden, Stadt . . .	08 3 11 000	15 2*	3444/5403	Achdorf	08 3 32 112	12 0*	3463/5300
12 Kreisfreie Stadt Freiburg im Breisgau				Aufingen	08 3 32 113	09 2*	3474/5306
Freiburg im Breisgau,				Behla	08 3 32 114	12 1	3464/5307
Stadt	08 3 12 000	20 2*	3415/5318	Biesingen	08 3 32 115	12 1	3469/5317
31 Landkreis Bühl				Blumberg, Stadt	08 3 32 116	09 2*	3465/5300
Achern, Stadt	08 3 31 111	21 2*	3432/5388	Bräunlingen, Stadt	08 3 32 117	12 1*	3459/5310
Altschweier	08 3 31 112	21 2	3439/5396	Döggingen	08 3 32 118	12 1	3458/5306
Balzhofen	08 3 31 113	21 0	3433/5397	Donaueschingen, Stadt . . .	08 3 32 119	12 1	3462/5313
Bühl, Stadt	08 3 31 114	21 0*	3436/5396	Emmingen ab Egg	08 3 32 120	09 1	3489/5310
Bühlertal	08 3 31 115	15 2*	3440/5395	Epfenhofen	08 3 32 121	09 0*	3467/5298
Eisental	08 3 31 116	21 2*	3439/5398	Eglingen	08 3 32 122	09 2	3479/5317
Fautenbach	08 3 31 117	21 0*	3430/5388	Fürstenberg, Stadt	08 3 32 123	12 1*	3466/5306
Furschenbach	08 3 31 118	15 2	3436/5383	Fützen	08 3 32 124	12 0*	3465/5297
Gamshurst	08 3 31 119	21 0	3428/5392	Furtwangen, Stadt	08 3 32 125	15 4	3441/5324
Greffern	08 3 31 120	21 0*	3427/5402	Geisingen, Stadt	08 3 32 126	09 2*	3474/5310
Grogweier	08 3 31 121	21 0	3430/5391	Grünigen	08 3 32 127	12 1	3460/5316
Kappelrodeck	08 3 31 122	15 2	3435/5384	Gutenbach	08 3 32 128	15 3*	3436/5323
Lauf	08 3 31 123	21 2*	3436/5391	Gutmadingen	08 3 32 129	09 2*	3471/5308
Leiberstung	08 3 31 124	21 0	3433/5402	Hammersteinbach - Bre-			
Mösbach	08 3 31 125	21 2*	3431/5385	genbach	08 3 32 130	15 4	3449/5318
Moos	08 3 31 126	21 0	3431/5398	Hattigen	08 3 32 131	09 1*	3484/5309
Neusatz	08 3 31 127	21 2*	3437/5392	Hausen vor Wald	08 3 32 132	12 1	3462/5306
Neuweier	08 3 31 128	21 2*	3440/5399	Heidenhofen	08 3 32 133	12 1	3468/5316
Oberachern	08 3 31 129	21 2*	3432/5387	Hintzenhofen	08 3 32 134	09 2*	3478/5310
Oberbruch	08 3 31 130	21 0	3433/5399	Hochemmingen	08 3 32 135	12 1	3468/5321
Obersasbach	08 3 31 131	21 2*	3434/5389	Hondingen	08 3 32 136	09 2	3468/5303
Oberweiler	08 3 31 132	21 0	3435/5396	Hubertshofen	08 3 32 137	15 4	3455/5314
Önsbach	08 3 31 133	21 0*	3429/5386	Hüfingen, Stadt	08 3 32 138	12 1	3462/5310
Ottenhöfen im Schwarz-				Immendingen	08 3 32 139	09 2*	3480/5312
wald	08 3 31 134	15 2	3438/5381	Ippingen	08 3 32 140	09 2*	3475/5316
				Kirchen - Hausen	08 3 32 141	09 2*	3476/5308
				Kommigen	08 3 32 142	09 1	3471/5298
				Langenbach	08 3 32 143	15 4	3448/5325
				Leipferdingen	08 3 32 144	09 1*	3475/5303
				Linach	08 3 32 145	15 4	3444/5321
				Mauenheim	08 3 32 146	09 1	3482/5307
				Mistelbrunn	08 3 32 147	15 4	3453/5313
				Möhringen, Stadt	08 3 32 148	09 2	3482/5314
				Mundelfingen	08 3 32 149	12 1*	3460/5304
				Neudingen	08 3 32 150	12 1*	3468/5308
				Neukirch	08 3 32 151	15 4	3439/5321
				Oberbaldingen	08 3 32 152	12 1	3470/5316
				Öfingen	08 3 32 153	12 1*	3473/5317

Gemeinde	Statistische Kennziffer	Nummer des Naturraumes	Koordinaten-schlüssel	Gemeinde	Statistische Kennziffer	Nummer des Naturraumes	Koordinaten-schlüssel
Pföhren	08 3 32 154	12 1	3467/5311	Siegelau	08 3 33 153	15 3	3424/5335
Riedböhringen	08 3 32 155	09 2*	3465/5304	Siensbach	08 3 33 154	15 3*	3425/5331
Riedöschingen	08 3 32 156	09 1*	3471/5301	Suggental	08 3 33 155	15 3*	3420/5327
Rohrbach im Schwarzwald	08 3 32 157	15 4	3445/5327	Teningen	08 3 33 156	20 2	3411/5333
Schönenbach	08 3 32 158	15 4	3443/5324	Tutschfelden	08 3 33 157	21 1	3411/5343
Stetten	08 3 32 159	09 1	3479/5304	Untersimonswald	08 3 33 158	15 3*	3430/5330
Sumpfohren	08 3 32 160	12 1	3466/5308	Vörstetten	08 3 33 159	20 2	3414/5326
Sunthausen	08 3 32 161	12 1	3470/5318	Wagenstadt	08 3 33 160	21 1*	3410/5342
Tannheim	08 3 32 162	15 4*	3456/5318	Waldkirch, Stadt	08 3 33 161	15 3*	3423/5329
Unadingen	08 3 32 163	12 1	3456/5305	Wasser	08 3 33 162	20 2	3415/5330
Unterbaldingen	08 3 32 164	12 1*	3471/5315	Weisweil	08 3 33 163	21 0	3401/5341
Unterbränd	08 3 32 165	15 4	3452/5311	Wildgutach	08 3 33 164	15 3	3434/5322
Vöhrenbach, Stadt	08 3 32 166	15 4	3448/5324	Windenreute	08 3 33 165	20 2*	3417/5332
Waldhausen	08 3 32 167	15 4*	3456/5310	Wyhl	08 3 33 166	21 0	3400/5338
Wolterdingen	08 3 32 168	12 1*	3457/5315	Yach	08 3 33 167	15 3	3432/5336
Zimmern	08 3 32 169	09 2	3479/5311				

33 Landkreis Emmendingen

Altsimonswald	08 3 33 111	15 3	3431/5329
Amoltern	08 3 33 112	20 3	3402/5333
Bahlingen	08 3 33 113	20 3*	3406/5332
Biederbach	08 3 33 114	15 3	3427/5341
Bleibach	08 3 33 115	15 3	3426/5333
Bleichheim	08 3 33 116	21 1*	3413/5342
Bombach	08 3 33 117	21 1*	3412/5339
Broggingen	08 3 33 118	21 1*	3413/5343
Buchholz	08 3 33 119	20 2*	3419/5328
Denzlingen	08 3 33 120	20 2	3416/5327
Elzach, Stadt	08 3 33 121	15 3	3431/5338
Emmendingen, Stadt	08 3 33 122	20 2*	3414/5332
Endingen, Stadt	08 3 33 123	20 3*	3404/5335
Forchheim	08 3 33 124	21 0	3403/5337
Freiamt	08 3 33 125	15 3	3418/5337
Gutach im Breisgau	08 3 33 126	15 3	3425/5332
Haslachsimsowald	08 3 33 127	15 3*	3432/5332
Hecklingen	08 3 33 128	21 1*	3409/5338
Heimbach	08 3 33 129	21 1*	3413/5337
Herbolzheim, Stadt	08 3 33 130	21 0*	3409/5344
Katzenmoos	08 3 33 131	15 3	3428/5337
Kenzingen, Stadt	08 3 33 132	21 0*	3408/5340
Köndringen	08 3 33 133	21 1*	3411/5335
Königschaffhausen	08 3 33 134	21 0*	3400/5334
Kollmarsreute	08 3 33 135	20 2*	3417/5330
Kollnau	08 3 33 136	15 3	3423/5330
Maleck	08 3 33 137	15 3	3417/5333
Malterdingen	08 3 33 138	21 1*	3410/5337
Mundingen	08 3 33 139	21 1*	3413/5334
Niederhausen	08 3 33 140	21 0	3404/5346
Niederwinden	08 3 33 141	15 3	3427/5334
Nimburg	08 3 33 142	20 2	3409/5331
Nordweil	08 3 33 143	21 1*	3412/5341
Oberhausen	08 3 33 144	21 0	3404/5344
Oberprechtal	08 3 33 168	15 3	3437/5342
Obersimonswald	08 3 33 145	15 3*	3433/5326
Oberwinden	08 3 33 146	15 3	3429/5336
Ottoschwanden	08 3 33 147	15 3	3417/5339
Prechtal	08 3 33 148	15 3	3435/5342
Reute	08 3 33 149	20 2	3412/5328
Riegel	08 3 33 150	21 0*	3407/5336
Sasbach	08 3 33 151	20 3*	3397/5335
Sexau	08 3 33 152	15 3*	3419/5330

34 Landkreis Freiburg

Achkarren	08 3 34 111	20 3*	3398/5327
Au	08 3 34 112	20 2*	3413/5314
Bickensohl	08 3 34 113	20 3	3399/5328
Biengen	08 3 34 114	20 0*	3402/5312
Bischoffingen	08 3 34 115	20 3	3398/5331
Bötzingen	08 3 34 116	20 3*	3405/5328
Bollschweil	08 3 34 117	20 2*	3410/5310
Breisach am Rhein, Stadt	08 3 34 118	20 0	3394/5322
Buchenbach	08 3 34 119	15 3*	3426/5314
Buchheim	08 3 34 120	20 2	3409/5326
Burg	08 3 34 121	15 3*	3424/5316
Burkheim, Stadt	08 3 34 122	20 3*	3396/5330
Ebnet	08 3 34 123	15 3	3418/5318
Ebringen	08 3 34 124	20 2	3409/5314
Ehrenstetten	08 3 34 125	20 2*	3407/5310
Eichstetten	08 3 34 126	20 3*	3406/5329
Eschbach	08 3 34 127	15 3	3424/5319
Falkensteig	08 3 34 128	15 5	3426/5312
Feldkirch	08 3 34 129	20 0	3399/5312
Föhrental	08 3 34 130	15 3	3420/5323
Gottenheim	08 3 34 131	20 2*	3405/5324
Gündlingen	08 3 34 132	20 2	3399/5320
Gundelfingen	08 3 34 133	20 2*	3416/5324
Hartheim	08 3 34 134	20 0	3398/5312
Hausen an der Möhlin	08 3 34 135	20 0	3401/5314
Heuweiler	08 3 34 136	20 2*	3418/5326
Hochdorf	08 3 34 137	20 2	3411/5325
Hofsgrund	08 3 34 138	15 5	3418/5308
Holzhausen	08 3 34 139	20 2	3410/5327
Horben	08 3 34 140	15 5	3415/5311
Hugstetten	08 3 34 141	20 2	3409/5325
Ihringen	08 3 34 142	20 3*	3399/5324
Jechtingen	08 3 34 143	20 3*	3396/5333
Kappel	08 3 34 144	15 5	3419/5315
Kiechlinsbergen	08 3 34 145	20 3	3400/5333
Kirchhofen	08 3 34 146	20 2	3406/5310
Kirchzarten	08 3 34 147	15 3*	3422/5315
Lehen	08 3 34 148	20 2	3411/5321
Leiselheim	08 3 34 149	20 3*	3399/5333
Mengen	08 3 34 150	20 2*	3404/5314
Merdingen	08 3 34 151	20 2*	3402/5321
Merzhausen	08 3 34 152	20 2*	3412/5315

34,40,35

— 246 —

Gemeinde	Statistische Kennziffer	Nummer des Naturraumes	Koordinatenschlüssel	Gemeinde	Statistische Kennziffer	Nummer des Naturraumes	Koordinatenschlüssel
Renchen, Stadt	08 3 35 138	21 0*	3427/5384	Schlatt am Randen	08 3 36 160	03 0	3478/5293
Rheinbischofsheim	08 3 35 139	21 0	3421/5391	Schlatt unter Krähen	08 3 36 161	03 0	3488/5296
Sand	08 3 35 140	21 0	3420/5378	Singen (Hohentwiel), Stadt ¹⁾	08 3 36 162	03 0	3488/5392
Scherzheim	08 3 35 141	21 0	3426/5397	Talheim	08 3 36 163	09 1	3473/5298
Urloffen	08 3 35 142	21 0	3424/5381	Tengen, Stadt	08 3 36 164	09 1	3475/5298
Wagshurst	08 3 35 143	21 0	3426/5388	Überlingen am Ried	08 3 36 165	03 1*	3493/5289
Willstätt	08 3 35 144	21 0	3418/5379	Uttenhofen	08 3 36 166	09 1*	3473/5297
Zierolshofen	08 3 35 145	21 0	3419/5386	Wangen	08 3 36 167	03 1	3495/5280
36 Landkreis Konstanz				Watterdingen	08 3 36 168	09 1	3478/5300
Allensbach	08 3 36 111	03 1	3505/5287	Weil	08 3 36 169	09 1	3478/5298
Anselmingen	08 3 36 112	09 1*	3482/5301	Weiler	08 3 36 170	03 1	3496/5286
Bankholzen	08 3 36 113	03 1	3495/5286	Weiterdingen	08 3 36 171	03 0	3483/5296
Bargen	08 3 36 114	09 1	3483/5305	Welschingen	08 3 36 172	03 0*	3482/5298
Beuren am Ried	08 3 36 115	09 1*	3477/5296	Wiechs am Randen	08 3 36 173	09 1*	3473/5294
Biesendorf	08 3 36 116	09 1	3486/5308	Worblingen	08 3 36 174	03 0*	3490/5287
Bietingen	08 3 36 117	03 0	3480/5289	Zimmerholz	08 3 36 175	09 1	3481/5303
Binningen	08 3 36 118	03 0*	3480/5295	37 Landkreis Lahr			
Bittelbrunn	08 3 36 119	09 1	3486/5303	Allmannsweier	08 3 37 111	21 0	3410/5360
Blumenfeld, Stadt	08 3 36 120	09 1	3476/5297	Altdorf	08 3 37 112	21 1*	3412/5349
Böhringen	08 3 36 121	03 1*	3495/5291	Dörlinbach	08 3 37 113	15 3	3422/5346
Bohlingen	08 3 36 122	03 0*	3492/5287	Dundenheim	08 3 37 114	21 0	3412/5369
Büdingen am Hochrhein	08 3 36 123	03 0	3477/5285	Ettenheim, Stadt	08 3 37 115	21 1*	3412/5347
Büdingen	08 3 36 124	09 1*	3476/5295	Ettenheimmünster	08 3 37 116	15 3	3417/5346
Dettingen	08 3 36 125	03 1	3509/5289	Friesenheim	08 3 37 117	21 1*	3417/5360
Dingelsdorf	08 3 36 126	03 1	3512/5289	Grafenhausen	08 3 37 118	21 0	3408/5351
Duchtlingen	08 3 36 127	03 0	3484/5295	Heiligenzell	08 3 37 119	21 1*	3418/5359
Ebringen	08 3 36 128	03 0	3482/5290	Hugsweier	08 3 37 120	21 0	3414/5359
Ehingen im Hegau	08 3 36 129	03 0*	3485/5299	Ichenheim	08 3 37 121	21 0	3412/5367
Engen, Stadt	08 3 36 130	09 1	3483/5302	Kappel am Rhein	08 3 37 122	21 0	3407/5352
Friedingen	08 3 36 131	03 0	3491/5294	Kippenheim	08 3 37 123	21 1*	3413/5352
Gaienhofen	08 3 36 132	03 1	3499/5283	Kippenheimweiler	08 3 37 124	21 0	3412/5354
Gailingen	08 3 36 133	03 0	3482/5285	Kürzell	08 3 37 125	21 0	3412/5362
Gottmadingen	08 3 36 134	03 0	3483/5289	Kuhbach	08 3 37 126	15 3	3419/5356
Güttingen	08 3 36 135	03 1	3500/5293	Lahr, Stadt ¹⁾	08 3 37 127	21 1*	3417/5357
Gundholzen	08 3 36 136	03 1	3499/5285	Langenwinkel	08 3 37 128	21 0	3412/5358
Hausen an der Aach	08 3 36 137	03 0	3488/5295	Mahlberg, Stadt	08 3 37 129	21 0*	3412/5351
Hegne	08 3 36 138	03 1	3508/5286	Meißenheim	08 3 37 130	21 0	3409/5365
Hemmenhofen	08 3 36 139	03 1	3497/5282	Mietersheim	08 3 37 131	21 0*	3414/5355
Hilzingen	08 3 36 140	03 0	3484/5292	Münchweier	08 3 37 132	21 1*	3415/5346
Horn	08 3 36 141	03 1	3499/5284	Nonnenweier	08 3 37 133	21 0	3408/5358
Iznang	08 3 36 142	03 1	3497/5287	Oberschopfheim	08 3 37 134	21 1*	3419/5363
Kaltbrunn	08 3 36 143	03 1	3506/5289	Oberweier	08 3 37 135	21 1*	3418/5361
Konstanz, Stadt ¹⁾	08 3 36 176	03 1	3513/5280	Orschweier	08 3 37 136	21 0	3411/5350
Langenrain	08 3 36 144	03 1	3506/5292	Ottenheim	08 3 37 137	21 0	3408/5362
Liggeringen	08 3 36 145	03 1	3502/5293	Prinzbach	08 3 37 138	15 3	3426/5354
Litzelstetten	08 3 36 146	03 1	3513/5286	Reichenbach	08 3 37 139	15 3	3421/5355
Markelfingen	08 3 36 147	03 1	3501/5290	Ringsheim	08 3 37 140	21 0*	3410/5346
Möggingen	08 3 36 148	03 1	3500/5292	Rust	08 3 37 141	21 0	3405/5349
Moos	08 3 36 149	03 1	3495/5288	Schmieheim	08 3 37 142	21 1*	3415/5350
Mühlhausen	08 3 36 150	03 0	3486/5297	Schönberg	08 3 37 143	15 3	3424/5355
Neuhausen	08 3 36 151	03 0*	3483/5300	Schuttero	08 3 37 144	21 0	3415/5362
Nordhalden	08 3 36 152	09 1*	3471/5297	Schuttertal	08 3 37 145	15 3	3423/5348
Öhningen	08 3 36 153	03 1	3492/5280	Schutterzell	08 3 37 146	21 0	3414/5364
Radolfzell, Stadt	08 3 36 154	03 1	3498/5289	Schweighausen	08 3 37 147	15 3	3423/5343
Randegg	08 3 36 155	03 0	3482/5287	Seelbach	08 3 37 148	15 3	3422/5353
Reichenau	08 3 36 156	03 1	3505/5284	Sulz	08 3 37 149	21 1*	3415/5353
Riedheim	08 3 36 157	03 0	3481/5292	Wallburg	08 3 37 150	21 1*	3415/5348
Rielasingen	08 3 36 158	03 0*	3488/5289	Wittelbach	08 3 37 151	15 3	3422/5351
Schienen	08 3 36 159	03 1	3493/5284	Wittenweier	08 3 37 152	21 0	3408/5356

1) Große Kreisstadt im Sinne der Baden-Württembergischen Gemeindeordnung.

Gemeinde	Statistische Kennziffer	Nummer des Naturraumes	Koordinatenschlüssel	Gemeinde	Statistische Kennziffer	Nummer des Naturraumes	Koordinatenschlüssel
Gemeindefreier Grundbesitz	08 3 37 971	21 0	3403/5350	Rümmingen	08 3 38 167	20 1*	3398/5279
38 Landkreis Lörrach				Sallneck	08 3 38 168	15 5	3408/5288
Adelhausen	08 3 38 111	16 1	3407/5276	Schallbach	08 3 38 169	20 1	3397/5281
Adelsberg	08 3 38 112	15 5	3413/5287	Schlächtenhaus	08 3 38 170	15 5	3405/5284
Afersteg	08 3 38 113	15 5	3420/5301	Schlechttau	08 3 38 171	15 5	3421/5298
Aitern	08 3 38 114	15 5	3417/5297	Schönau im Schwarzwald, Stadt	08 3 38 172	15 5	3417/5295
Atzenbach	08 3 38 115	15 5	3415/5287	Schönenberg	08 3 38 173	15 5	3416/5296
Binzen	08 3 38 116	20 1*	3397/5278	Schopfheim, Stadt	08 3 38 174	15 5*	3411/5280
Blansingen	08 3 38 117	20 1	3391/5285	Steinen	08 3 38 175	15 5	3405/5280
Böllen	08 3 38 118	15 5	3413/5296	Tegernau	08 3 38 176	15 5	3410/5287
Brombach	08 3 38 119	15 5*	3402/5278	Todtnau, Stadt	08 3 38 177	15 5	3421/5300
Bürchau	08 3 38 120	15 5	3412/5294	Todtnauberg	08 3 38 178	15 5	3421/5302
Degerfelden	08 3 38 121	16 1*	3406/5271	Tunau	08 3 38 179	15 5	3420/5295
Efringen-Kirchen	08 3 38 122	20 0*	3392/5280	Urzenfeld	08 3 38 180	15 5	3419/5296
Egringen	08 3 38 123	20 1*	3395/5282	Weil am Rhein, Stadt	08 3 38 181	20 0*	3397/5274
Ehrsberg	08 3 38 124	15 5	3418/5290	Weitenau	08 3 38 182	15 5	3407/5283
Eichen	08 3 38 125	16 1	3413/5279	Welmlingen	08 3 38 183	20 1	3392/5285
Eichsel	08 3 38 126	16 1	3406/5274	Wembach	08 3 38 184	15 5	3416/5293
Eimeldingen	08 3 38 127	20 0	3395/5278	Wiechs	08 3 38 185	16 1	3411/5278
Elbenschwand	08 3 38 128	15 5	3412/5291	Wieden	08 3 38 186	15 5	3416/5301
Endenburg	08 3 38 129	15 5	3405/5287	Wies	08 3 38 187	15 5	3408/5291
Enkenstein	08 3 38 130	15 5	3411/5283	Wieslet	08 3 38 188	15 5	3410/5284
Fahrnau	08 3 38 131	15 5*	3413/5281	Wintersweiler	08 3 38 189	20 1	3393/5283
Fischingen	08 3 38 132	20 0*	3395/5280	Wittlingen	08 3 38 190	20 1*	3399/5281
Fröhd	08 3 38 133	15 5	3417/5292	Wollbach	08 3 38 191	20 1*	3399/5282
Gersbach	08 3 38 134	15 5	3420/5285	Wyhlen	08 3 38 192	16 0*	3401/5269
Geschwend	08 3 38 135	15 5	3421/5297	Zell im Wiesental, Stadt	08 3 38 193	15 5	3414/5287
Grenzach	08 3 38 136	16 0*	3399/5269	39 Landkreis Müllheim			
Gresgen	08 3 38 137	15 5	3411/5286	Auggen	08 3 39 111	20 1*	3395/5295
Haagen	08 3 38 138	20 1*	3401/5279	Badenweiler	08 3 39 112	20 1*	3401/5297
Häg	08 3 38 139	15 5	3419/5289	Bad Krozingen	08 3 39 131	20 2	3403/5309
Hägelberg	08 3 38 140	15 5	3405/5281	Ballrechten	08 3 39 113	20 1*	3403/5303
Haltingen	08 3 38 141	20 0*	3396/5276	Bamlach	08 3 39 114	20 1*	3392/5287
Hasel	08 3 38 142	16 1*	3417/5280	Bellingen	08 3 39 115	20 1*	3392/5289
Hauingen	08 3 38 143	15 5	3402/5279	Bremgarten	08 3 39 116	20 0	3397/5310
Hausen im Wiesental ..	08 3 38 144	15 5	3413/5283	Britzingen	08 3 39 117	20 1*	3401/5300
Herten	08 3 38 145	16 0*	3405/5269	Buggingen	08 3 39 118	20 1*	3399/5302
Höllstein	08 3 38 146	15 5*	3406/5279	Dattingen	08 3 39 119	20 1	3400/5300
Holzen	08 3 38 147	20 1	3397/5285	Dottingen	08 3 39 120	20 1*	3402/5303
Hüsingern	08 3 38 148	16 1*	3405/5278	Eschbach	08 3 39 121	20 0*	3400/5307
Huttingen	08 3 38 149	20 1*	3391/5282	Feldberg	08 3 39 122	20 1	3398/5294
Inzlingen	08 3 38 150	16 1	3402/5273	Feuerbach	08 3 39 123	20 1	3399/5290
Istein	08 3 38 151	20 0*	3391/5281	Gallenweiler	08 3 39 124	20 2	3402/5306
Kleinkems	08 3 38 152	20 0*	2615/5284	Grigheim	08 3 39 125	20 0	3395/5305
Langenau	08 3 38 153	15 5	3410/5281	Grunern	08 3 39 126	20 2*	3405/5305
Lörrach, Stadt ¹⁾	08 3 38 154	20 1*	3400/5276	Heitersheim, Stadt	08 3 39 127	20 2*	3400/5305
Märkt	08 3 38 155	20 0	3394/5277	Hertingen	08 3 39 128	20 1	3394/5288
Mambach	08 3 38 156	15 5	3416/5288	Hügelheim	08 3 39 129	20 1*	3397/5300
Mappach	08 3 38 157	20 1	3395/5284	Kandern, Stadt	08 3 39 130	20 1*	3400/5287
Maulburg	08 3 38 158	16 1*	3408/5279	Laufen	08 3 39 132	20 1*	3402/5301
Muggenbrunn	08 3 38 159	15 5	3419/5303	Liel	08 3 39 133	20 1	3396/5290
Neuenweg	08 3 38 160	15 5	3412/5296	Lipburg	08 3 39 134	20 1*	3400/5295
Örlingen	08 3 38 161	20 1*	3396/5277	Malsburg	08 3 39 135	15 5	3403/5289
Pfaffenberg	08 3 38 162	15 5	3415/5289	Marzell	08 3 39 136	15 5	3405/5294
Präg	08 3 38 163	15 5	3423/5294	Mauchen	08 3 39 137	20 1	3395/5293
Raich	08 3 38 164	15 5	3410/5291	Müllheim, Stadt	08 3 39 138	20 1*	3397/5297
Raitbach	08 3 38 165	15 5	3415/5283	Neuenburg, Stadt	08 3 39 139	20 0	3393/5299
Riedichen	08 3 38 166	15 5	3417/5286				

1) Große Kreisstadt im Sinne der Baden-Württembergischen Gemeindeordnung.

1) Große Kreisstadt im Sinne der Baden-Württembergischen Gemeindeordnung.

08 Baden - Württemberg
3 Reg. - Bez. Südbaden

43 - 45

Gemeinde	Statistische Kenn- ziffer	Nummer des Natur- raumes	Koor- dinaten- schlüssel	Gemeinde	Statistische Kenn- ziffer	Nummer des Natur- raumes	Koor- dinaten- schlüssel
Binzgen	08 3 43 113	15 5	3429/5271	Boll	08 3 44 116	04 0	3502/5312
Dossenbach	08 3 43 114	16 1	3414/5276	Buchheim	08 3 44 117	09 1*	3499/5319
Engelschwand	08 3 43 115	15 5	3427/5283	Eigeltingen	08 3 44 118	03 0*	3492/5302
Görwihl	08 3 43 116	15 5	3431/5279	Engelswies	08 3 44 119	04 0*	3510/5323
Großherrischwand	08 3 43 117	15 5	3425/5283	Espasingen	08 3 44 120	03 1*	3501/5298
Grunholz	08 3 43 118	15 5	3431/5271	Gallmannsweil	08 3 44 121	04 0	3500/5310
Hänner	08 3 43 119	15 5	3428/5273	Glashütte (Baden)	08 3 44 122	09 3	3503/5332
Harpoldingen	08 3 43 120	15 5	3425/5271	Göggingen	08 3 44 123	04 0	3515/5319
Hartschwand	08 3 43 121	15 5	3430/5282	Gutenstein	08 3 44 124	09 2*	3509/5327
Hauenstein, Stadt	08 3 43 122	16 0*	3433/5272	Hartheim	08 3 44 125	09 3	3495/5336
Herrischried	08 3 43 123	15 5	3425/5281	Hausen im Tal	08 3 44 126	09 2*	3503/5328
Hochsal	08 3 43 124	15 5	3431/5273	Heinstetten	08 3 44 127	09 3	3497/5333
Hogschür	08 3 43 125	15 5	3426/5279	Heudorf bei Meßkirch	08 3 44 128	04 0*	3505/5317
Hornberg	08 3 43 126	15 5	3421/5281	Heudorf im Hegau	08 3 44 129	09 1*	3495/5309
Hottingen	08 3 43 127	15 5	3425/5277	Hindelwangen	08 3 44 130	03 2*	3500/5303
Hütten	08 3 43 128	15 5	3421/5277	Honstetten	08 3 44 131	09 1	3491/5306
Ibach	08 3 43 129	15 5	3430/5289	Hoppetenzell	08 3 44 132	04 0*	3501/5306
Karsau	08 3 43 130	16 1*	3410/5273	Kreenheinstetten	08 3 44 133	09 1*	3504/5325
Laufenburg (Baden), Stadt	08 3 43 131	16 0*	3429/5269	Krumbach	08 3 44 134	04 0	3504/5314
Luttingen	08 3 43 132	16 0	3432/5271	Langenhart	08 3 44 135	09 1*	3508/5323
Minseln	08 3 43 133	16 1	3409/5274	Leibertingen	08 3 44 136	09 1*	3501/5323
Murg	08 3 43 134	16 0*	3427/5269	Liptingen	08 3 44 137	09 1*	3493/5311
Niedergebisbach	08 3 43 135	15 5	3425/5279	Ludwigshafen am Boden- see	08 3 44 138	03 1*	3505/5298
Niederhof	08 3 43 136	15 5	3428/5271	Mahlspüren im Hegau	08 3 44 139	03 0*	3499/5304
Niederwihl	08 3 43 137	15 5	3431/5276	Mahlspüren im Tal	08 3 44 140	03 2	3507/5303
Nordschwaben	08 3 43 138	16 1	3411/5276	Mainwangen	08 3 44 141	04 0	3501/5310
Oberhof	08 3 43 139	15 5	3427/5272	Menningen	08 3 44 142	04 0	3512/5319
Oberwihl	08 3 43 140	15 5	3428/5276	Meßkirch, Stadt	08 3 44 143	04 0	3508/5317
Öflingen	08 3 43 141	16 1*	3419/5273	Mühlingen	08 3 44 144	04 0*	3501/5308
Rheinfelden (Baden), Stadt	08 3 43 142	16 0*	3409/5269	Münchhöf	08 3 44 145	03 0*	3496/5305
Rickenbach	08 3 43 143	15 5	3423/5276	Nenzingen	08 3 44 146	03 0	3497/5301
Rippoldingen	08 3 43 144	15 5	3424/5271	Orsingen	08 3 44 147	03 0	3495/5300
Rotzel	08 3 43 145	15 5	3429/5273	Raithaslach	08 3 44 148	03 0	3497/5305
Rorzingen	08 3 43 146	15 5	3431/5281	Rast	08 3 44 149	04 0	3509/5311
Rügwihl	08 3 43 147	15 5	3427/5277	Reute im Hegau	08 3 44 150	09 1	3493/5306
Rütte	08 3 43 148	15 5	3424/5282	Rohrdorf	08 3 44 151	04 0*	3508/5321
Säckingen, Stadt	08 3 43 149	16 0*	3421/5269	Rorgenwies	08 3 44 152	09 1	3494/5307
Schächen	08 3 43 150	15 5	3432/5274	Sauldorf	08 3 44 153	04 0	3508/5312
Schlageten	08 3 43 151	15 5	3434/5286	Schwackenreute	08 3 44 154	04 0	3503/5308
Schwörstadt	08 3 43 152	16 0*	3416/5273	Schwandorf	08 3 44 155	09 1*	3499/5313
Segeten	08 3 43 153	15 5	3427/5281	Schwenningen	08 3 44 156	09 3	3500/5330
Strittmatt	08 3 43 154	15 5	3428/5281	Sentenhart	08 3 44 157	04 0	3510/5308
Todtmoos	08 3 43 155	15 5	3425/5289	Stahringen	08 3 44 158	03 1*	3498/5294
Urberg	08 3 43 156	15 5	3434/5289	Steiglingen	08 3 44 159	03 0	3495/5296
Wallbach	08 3 43 157	16 0*	3419/5270	Stetten am kalten Markt	08 3 44 160	09 3*	3506/5331
Wehr, Stadt	08 3 43 158	16 1*	3418/5277	Stockach, Stadt	08 3 44 161	03 2	3501/5302
Wehrhalden	08 3 43 159	15 5	3426/5285	Volkertshausen	08 3 44 162	03 0	3490/5298
Wilfingen	08 3 43 160	15 5	3433/5281	Wahlwies	08 3 44 163	03 1*	3498/5298
Willaringen	08 3 43 161	15 5	3423/5275	Wasser	08 3 44 164	04 0	3508/5314
Wittenschwand	08 3 43 162	15 5	3433/5288	Wiechs	08 3 44 165	03 0	3493/5298
Wolpadingen	08 3 43 163	15 5	3433/5285	Winterspüren	08 3 44 166	03 2	3504/5302
				Worndorf	08 3 44 167	09 1*	3500/5317
				Zizenhausen	08 3 44 168	03 2	3500/5304
				Zoznegg	08 3 44 169	04 0*	3503/5307
44 Landkreis Stockach				45 Landkreis Überlingen			
Aach, Stadt	08 3 44 111	03 0*	3489/5301	Aach-Linz	08 3 45 111	03 2	3515/5308
Altheim	08 3 44 112	09 1	3503/5318				
Beuren an der Aach	08 3 44 113	03 0	3491/5296				
Bietingen	08 3 44 114	04 0*	3503/5315				
Bodman	08 3 44 115	03 1	3503/5296				

Gemeinde	Statistische Kenn- ziffer	Nummer des Natur- raumes	Koor- dinaten- schlüssel	Gemeinde	Statistische Kenn- ziffer	Nummer des Natur- raumes	Koor- dinaten- schlüssel
Ahausen	08 3 45 113	03 1	3524/5287	Weildorf	08 3 45 173	03 1*	3523/5295
Altheim	08 3 45 114	03 1*	3519/5299	Wintersulgen	08 3 45 174	03 2	3526/5300
Baitenhausen	08 3 45 115	03 1	3523/5286	Wittenhofen	08 3 45 175	03 2	3530/5294
Bambergen	08 3 45 116	03 1	3515/5295	Zell am Andelsbach ...	08 3 45 176	04 0	3519/5315
Bermatingen	08 3 45 117	03 1*	3526/5288				
Beuren	08 3 45 118	03 2	3524/5296	46 Landkreis Villingen			
Billafingen	08 3 45 119	03 2	3511/5299	Bad Dür rheim	08 3 46 115	12 1	3465/5321
Bonndorf	08 3 45 120	03 2	3507/5299	Brigach	08 3 46 111	15 4*	3448/5331
Buggensegel	08 3 45 121	03 1	3523/5290	Buchenberg	08 3 46 112	15 3	3454/5336
Burgweiler	08 3 45 122	03 2*	3527/5309	Burgberg	08 3 46 113	15 3	3459/5335
Daisendorf	08 3 45 123	03 1	3520/5286	Dauchingen	08 3 46 114	12 1	3467/5328
Deggenhausen	08 3 45 124	03 2	3529/5296	Erdmannweiler	08 3 46 116	15 3	3460/5334
Deisendorf	08 3 45 125	03 1	3516/5292	Fischbach	08 3 46 117	15 3*	3462/5335
Denkingen	08 3 45 126	03 2*	3523/5306	Gremmelsbach	08 3 46 118	15 3	3445/5336
Frickingen	08 3 45 127	03 1*	3521/5297	Herzogenweiler	08 3 46 119	15 4	3453/5321
Gaisweiler	08 3 45 177	03 2*	3516/5310	Kappel	08 3 46 120	12 2	3463/5331
Grasbeuren	08 3 45 128	03 1	3523/5288	Kirchdorf	08 3 46 121	12 1	3461/5320
Großschönach	08 3 45 129	03 2	3518/5302	Klengen	08 3 46 122	12 1	3461/5319
Großstadelhofen	08 3 45 130	03 2	3519/5306	Königsfeld im Schwarz- wald	08 3 46 123	15 3	3457/5334
Hagnau am Bodensee...	08 3 45 131	03 1	3524/5282	Langenschiltach	08 3 46 124	15 3*	3450/5336
Hattenweiler	08 3 45 132	03 2	3521/5302	Marbach	08 3 46 125	12 1	3461/5322
Heiligenberg	08 3 45 133	03 2	3524/5298	Mönchweiler	08 3 46 126	15 3*	3457/5330
Herdwangen	08 3 45 134	03 2	3513/5303	Neuhausen	08 3 46 127	15 3	3460/5333
Hödingen	08 3 45 135	03 1	3510/5295	Niereschach	08 3 46 128	12 2*	3465/5333
Hohenbodman	08 3 45 136	03 2*	3516/5298	Nußbach	08 3 46 129	15 3*	3445/5333
Homberg	08 3 45 137	03 2	3532/5297	Obereschach	08 3 46 130	15 3*	3461/5330
Illensee	08 3 45 138	03 2	3528/5302	Oberkirnach	08 3 46 131	15 4	3449/5329
Illwangen	08 3 45 139	03 2	3529/5301	Peterzell	08 3 46 132	15 4*	3454/5333
Immenstaad	08 3 45 140	03 1	3528/5281	Pfaffenweiler	08 3 46 133	15 4*	3457/5322
Ittendorf	08 3 45 141	03 1	3526/5285	Rietheim	08 3 46 134	12 1	3460/5322
Kippenhausen	08 3 45 142	03 1	3527/5282	Rohrhardsberg	08 3 46 135	15 4*	3437/5334
Kluftern	08 3 45 143	03 1	3530/5284	Sankt Georgen im Schwarz- wald, Stadt	08 3 46 136	15 4	3451/5332
Leustetten	08 3 45 144	03 2*	3522/5297	Schabenhhausen	08 3 46 137	15 4*	3462/5333
Lippertsreute	08 3 45 145	03 1	3518/5296	Schönwald im Schwarz- wald	08 3 46 138	15 4*	3441/5330
Markdorf, Stadt	08 3 45 146	03 1*	3530/5287	Schonach im Schwarzwald	08 3 46 139	15 4*	3440/5335
Meersburg, Stadt	08 3 45 147	03 1	3520/5284	Stockburg	08 3 46 140	15 4	3455/5331
Mimmenhausen	08 3 45 148	03 1	3522/5291	Tennenbronn	08 3 46 141	15 3	3452/5339
Mittelstenweiler	08 3 45 149	03 2*	3525/5290	Triberg im Schwarzwald, Stadt	08 3 46 142	15 3	3443/5333
Mühlhofen	08 3 45 150	03 1	3520/5289	Überauchen	08 3 46 143	12 1	3460/5320
Nesselwangen	08 3 45 151	03 2	3509/5298	Unterkirnach	08 3 46 144	15 4	3453/5327
Neufrach	08 3 45 152	03 1*	3524/5291	Villingen im Schwarz- wald, Stadt 1)	08 3 46 145	12 1*	3460/5325
Nußdorf	08 3 45 153	03 1	3515/5291	Weiler	08 3 46 146	15 3*	3460/5337
Oberstenweiler	08 3 45 154	03 2	3526/5291	Weilersbach	08 3 46 147	12 1	3463/5329
Oberuhldingen	08 3 45 155	03 1	3518/5289				
Owingen	08 3 45 156	03 1*	3513/5297	47 Landkreis Waldshut			
Pfullendorf, Stadt	08 3 45 157	04 0*	3519/5310	Aichen	08 3 47 111	12 0*	3445/5282
Raderach	08 3 45 158	03 1	3533/5284	Albbruck	08 3 47 112	16 0*	3435/5273
Rickenbach	08 3 45 159	03 1	3520/5295	Altenburg	08 3 47 113	03 0*	3470/5280
Riedheim	08 3 45 160	03 1*	3531/5285	Amrigschwand	08 3 47 114	15 5	3439/5287
Roggenbeuren	08 3 45 161	03 2	3531/5293	Baltersweil	08 3 47 115	09 0	3463/5278
Ruschweiler	08 3 45 162	03 2	3528/5304	Bannholz	08 3 47 116	12 0*	3437/5282
Salem	08 3 45 163	03 1	3521/5293	Bechtersbohl	08 3 47 117	12 0*	3451/5274
Supplingen	08 3 45 164	03 1*	3507/5296				
Stetten	08 3 45 165	03 1	3523/5284				
Taisersdorf	08 3 45 166	03 2	3516/5301				
Tüfingen	08 3 45 167	03 1	3518/5293				
Überlingen, Stadt	08 3 45 168	03 1*	3512/5292				
Untersiggingen	08 3 45 169	03 2	3529/5293				
Unteruhldingen	08 3 45 170	03 1	3517/5287				
Urnau	08 3 45 171	03 2	3533/5292				

1) Große Kreisstadt im Sinne der Baden - Württembergischen Gemeindeordnung.

Gemeinde	Statistische Kennziffer	Nummer des Naturraumes	Koordinatenschlüssel	Gemeinde	Statistische Kennziffer	Nummer des Naturraumes	Koordinatenschlüssel
Berau	08 3 47 118	15 4	3444/5285	Tiengen/Hochrhein, Stadt	08 3 47 179	12 0*	3446/5277
Bergöschingen	08 3 47 119	09 0	3457/5273	Ühlingen	08 3 47 180	15 4*	3449/5287
Berwangen	08 3 47 120	09 0	3463/5277	Unteralpfen	08 3 47 181	15 5*	3435/5279
Bettmaringen	08 3 47 121	12 0*	3453/5291	Untereggingen	08 3 47 182	12 0	3455/5284
Bierbronnen	08 3 47 122	12 0*	3439/5282	Unterlauchringen	08 3 47 183	12 0	3448/5277
Birkendorf	08 3 47 123	15 4*	3449/5290	Untermettingen	08 3 47 184	12 0	3451/5285
Birkingen	08 3 47 124	12 0	3436/5276	Unterwangen	08 3 47 185	12 0	3455/5294
Birndorf	08 3 47 125	12 0	3435/5276	Waldkirch	08 3 47 186	12 0	3438/5280
Blumegg	08 3 47 126	12 0	3462/5297	Waldshut, Stadt	08 3 47 187	12 0*	3441/5276
Breitenfeld	08 3 47 127	12 0	3448/5279	Weilheim	08 3 47 188	12 0*	3443/5280
Brenden	08 3 47 128	15 4	3442/5288	Weisweil	08 3 47 189	12 0	3459/5279
Buch	08 3 47 129	12 0*	3433/5275	Weizen	08 3 47 190	12 0	3460/5294
Bühl	08 3 47 130	09 0	3460/5275	Wutöschingen	08 3 47 191	12 0	3453/5280
Dangstetten	08 3 47 131	12 0*	3449/5273	48 Landkreis Wolfach			
Degernau	08 3 47 132	12 0	3454/5281	Bad Rippoldsau	08 3 48 131	15 3*	3449/5367
Dettighofen	08 3 47 133	09 0*	3461/5276	Biberach	08 3 48 111	15 3	3428/5357
Detzeln	08 3 47 134	12 0	3449/5281	Bollenbach	08 3 48 112	15 3	3431/5351
Dillendorf	08 3 47 135	12 0	3455/5296	Einbach	08 3 48 113	15 3	3438/5352
Dogern	08 3 47 136	16 0*	3438/5275	Fischerbach	08 3 48 114	15 3	3435/5352
Eberfingen	08 3 47 137	12 0	3457/5287	Gutach (Schwarzwaldbahn)	08 3 48 115	15 3	3442/5346
Erzingen	08 3 47 138	12 0	3457/5280	Haslach im Kinzigtal, Stadt	08 3 48 116	15 3	3432/5349
Eschbach	08 3 47 139	12 0	3439/5277	Hausach, Stadt	08 3 48 117	15 3	3438/5350
Geißlingen	08 3 47 140	12 0*	3454/5276	Hofstetten	08 3 48 118	15 3	3431/5347
Grießen	08 3 47 141	12 0*	3456/5277	Hornberg, Stadt	08 3 48 119	15 3	3443/5342
Grimmelshofen	08 3 47 142	12 0	3462/5295	Kaltbrunn	08 3 48 120	15 3*	3452/5357
Gurtweil	08 3 47 143	12 0*	3444/5278	Kinzigtal	08 3 48 121	15 3	3446/5351
Höchenschwand	08 3 47 144	15 5	3438/5289	Kirnbach	08 3 48 122	15 3	3444/5348
Hohentengen	08 3 47 145	09 0	3458/5270	Lehengericht	08 3 48 123	15 3	3449/5351
Horheim	08 3 47 146	12 0*	3451/5279	Mühlenbach	08 3 48 124	15 3	3434/5347
Hürlingen	08 3 47 147	15 4	3446/5288	Niederwasser	08 3 48 125	15 3	3443/5340
Immeneich	08 3 47 148	15 5	3434/5284	Nordrach	08 3 48 126	15 3	3432/5363
Indlekofen	08 3 47 149	12 0	3442/5280	Oberentersbach	08 3 48 127	15 3	3432/5355
Jestetten	08 3 47 150	09 0	3468/5279	Oberharmersbach	08 3 48 128	15 3	3437/5361
Kadelburg	08 3 47 151	09 0*	3447/5275	Oberwolfach	08 3 48 129	15 3	3442/5354
Krenkingen	08 3 47 152	12 0*	3448/5283	Reichenbach	08 3 48 130	15 3	3447/5342
Küßnach	08 3 47 153	09 0*	3452/5273	Schapbach	08 3 48 132	15 3	3448/5361
Lausheim	08 3 47 154	12 0	3459/5297	Schenkenzell	08 3 48 133	15 3	3454/5353
Lembach	08 3 47 155	12 0	3457/5296	Schiltach, Stadt	08 3 48 134	15 3	3451/5351
Lienheim	08 3 47 156	09 0	3453/5271	Steinach	08 3 48 135	15 3	3430/5353
Lottstetten	08 3 47 157	09 0*	3468/5277	Unterentersbach	08 3 48 136	15 3	3430/5355
Mauchen	08 3 47 158	12 0	3454/5289	Unterharmersbach	08 3 48 137	15 3	3433/5359
Mettenberg	08 3 47 159	15 4	3445/5290	Welschensteinach	08 3 48 138	15 3	3427/5349
Nöggenschwiel	08 3 47 160	12 0*	3441/5284	Wolfach, Stadt	08 3 48 139	15 3	3442/5352
Oberalpfen	08 3 47 161	15 5*	3436/5280	Zell am Harmersbach, Stadt	08 3 48 140	15 3	3431/5357
Obereggingen	08 3 47 162	12 0	3454/5285	4 Reg. - Bez. Südwürttemberg - Hohenzollern			
Oberlauchringen	08 3 47 163	12 0	3450/5276	31 Landkreis Balingen			
Obermettingen	08 3 47 164	12 0	3452/5287	Balingen, Stadt	08 4 31 111	10 0	3489/5348
Oberwangen	08 3 47 165	12 0	3454/5293	Bickelsberg	08 4 31 112	10 0	3478/5351
Ofteringen	08 3 47 166	12 0	3453/5282	Binsdorf, Stadt	08 4 31 113	10 0	3482/5352
Rechberg	08 3 47 167	12 0	3455/5279	Bitz	08 4 31 114	09 3	3507/5345
Reckingen	08 3 47 168	09 0*	3450/5271	Britzheim	08 4 31 115	10 0	3477/5351
Remetschwiel	08 3 47 169	12 0*	3436/5282				
Rheinheim	08 3 47 170	09 0	3448/5272				
Riedern am Sand	08 3 47 171	12 0*	3458/5277				
Riedern am Wald	08 3 47 172	15 4	3447/5286				
Schwaningen	08 3 47 173	12 0	3457/5294				
Schwerzen	08 3 47 174	12 0	3452/5278				
Staufen	08 3 47 175	15 4	3441/5291				
Stetten	08 3 47 176	09 0	3458/5273				
Stühlingen, Stadt	08 3 47 177	12 0	3458/5289				
Tiefenhäusern	08 3 47 178	15 5	3436/5285				

Gemeinde	Statistische Kennziffer	Nummer des Naturraumes	Koordinatenschlüssel	Gemeinde	Statistische Kennziffer	Nummer des Naturraumes	Koordinatenschlüssel
Burgfelden	08 4 31 116	09 3	3495/5345	Bühl	08 4 32 127	04 2*	3569/5343
Dautmergen	08 4 31 117	10 0	3481/5345	Burgrieden	08 4 32 128	04 2*	3569/5345
Dormettingen	08 4 31 118	10 0	3484/5345	Bußmannshausen	08 4 32 129	04 3	3571/5341
Dotternhausen	08 4 31 119	10 0*	3485/5344	Dettingen an der Iller	08 4 32 130	04 4*	3583/5331
Ebingen, Stadt ¹⁾	08 4 31 120	09 3	3502/5342	Dietmanns	08 4 32 131	04 1	3570/5312
Endingen	08 4 31 121	10 0	3488/5347	Eberhardzell	08 4 32 132	04 1	3561/5319
Engstlatt	08 4 31 122	10 0	3491/5352	Ellwangen	08 4 32 133	04 1	3570/5316
Frlaheim	08 4 31 123	10 0	3484/5352	Erlenmoos	08 4 32 134	04 3	3572/5326
Erzingen	08 4 31 124	10 0	3486/5346	Erolzheim	08 4 32 135	04 3*	3580/5329
Frommern	08 4 31 125	10 0	3491/5346	Fischbach	08 4 32 136	04 1	3563/5324
Geislingen	08 4 31 126	10 0	3486/5350	Füramoos	08 4 32 137	04 1	3567/5318
Hausen am Tann	08 4 31 127	09 3	3488/5340	Grodt	08 4 32 138	04 1	3554/5323
Hossingen	08 4 31 128	09 3	3494/5339	Großschafhausen	08 4 32 139	04 3	3572/5340
Isingen	08 4 31 129	10 0	3481/5350	Gutenzell	08 4 32 140	04 3	3574/5331
Laufen an der Eyach	08 4 31 130	10 0*	3494/5343	Haslach	08 4 32 141	04 3*	3578/5316
Lautlingen	08 4 31 131	10 0*	3497/5342	Hochdorf	08 4 32 142	04 1	3559/5321
Leidringen	08 4 31 132	10 0	3478/5348	Höfen	08 4 32 143	04 2*	3560/5335
Margrethausen	08 4 31 133	10 0*	3498/5344	Hürbel	08 4 32 144	04 3	3572/5332
Megstetten	08 4 31 134	09 3	3497/5338	Ingerkingen	08 4 32 145	04 2	3557/5341
Nusplingen	08 4 31 135	09 3	3492/5333	Ingoldingen	08 4 32 146	04 1	3555/5321
Oberdisisheim	08 4 31 136	09 3	3492/5338	Kirchberg an der Iller	08 4 32 147	04 3*	3580/5334
Obernheim	08 4 31 137	09 3	3490/5336	Kirchdorf an der Iller	08 4 32 148	04 4	3584/5327
Onstmettingen	08 4 31 138	09 3	3500/5350	Langenschemmern	08 4 32 149	04 2	3560/5338
Ostdorf	08 4 31 139	10 0	3488/5352	Laupertshausen	08 4 32 150	04 1	3564/5332
Pfeffingen	08 4 31 140	09 3*	3498/5346	Laupheim, Stadt	08 4 32 151	04 2	3565/5344
Ratshausen	08 4 31 141	10 0*	3485/5340	Maselheim	08 4 32 152	04 3*	3566/5334
Rosenfeld, Stadt	08 4 31 142	10 0	3480/5350	Mettenberg	08 4 32 153	04 1	3561/5331
Roßwangen	08 4 31 143	10 0	3487/5344	Mietingen	08 4 32 154	04 2*	3567/5338
Schömberg, Stadt	08 4 31 144	10 0	3482/5342	Mittelbiberach	08 4 32 155	04 1	3556/5328
Stockenhausen	08 4 31 145	10 0	3493/5346	Mittelbuch	08 4 32 156	04 1	3565/5324
Streichen	08 4 31 146	10 0*	3494/5348	Mühlhausen	08 4 32 157	04 1	3561/5315
Täbingen	08 4 31 147	10 0	3480/5345	Muttsweiler	08 4 32 158	04 1	3553/5323
Tailfingen, Stadt	08 4 31 148	09 3	3501/5347	Oberbalzheim	08 4 32 159	04 3*	3580/5337
Tieringen	08 4 31 149	09 3	3491/5341	Oberessendorf	08 4 32 160	04 1*	3558/5317
Unterdigisheim	08 4 31 150	09 3	3493/5337	Oberholzheim	08 4 32 161	04 2	3569/5348
Weilen unter den Rinnen	08 4 31 151	10 0*	3483/5339	Oberopfingen	08 4 32 162	04 4	3583/5324
Weilstetten	08 4 31 152	10 0	3490/5344	Obersulmetingen	08 4 32 163	04 2	3561/5342
Winterlingen	08 4 31 153	09 5*	3509/5338	Ochsenhausen, Stadt	08 4 32 164	04 3*	3571/5326
Zillhausen	08 4 31 154	10 0	3494/5347	Orsenhausen	08 4 32 165	04 3	3571/5342
Zimmern unter der Burg	08 4 31 155	10 0	3479/5343	Otterswang	08 4 32 166	03 2*	3548/5315
32 Landkreis Biberach				Reinstetten	08 4 32 167	04 3*	3570/5331
Achstetten	08 4 32 111	04 2	3566/5347	Reute	08 4 32 168	04 1	3556/5326
Apfingen	08 4 32 112	04 3*	3563/5336	Ringschnait	08 4 32 169	04 1	3565/5327
Ahlen	08 4 32 113	04 1*	3550/5332	Rißegg	08 4 32 170	04 1	3560/5326
Alberweiler	08 4 32 114	04 2	3557/5337	Rot an der Rot	08 4 32 171	04 3*	3577/5320
Altheim	08 4 32 115	04 2	3559/5339	Rot bei Laupheim	08 4 32 172	04 2*	3571/5344
Agmannshardt	08 4 32 116	04 2*	3555/5336	Rottum	08 4 32 173	04 1	3569/5322
Attenweiler	08 4 32 117	04 1*	3552/5334	Schemmerberg	08 4 32 174	04 2	3561/5340
Aufhofen	08 4 32 118	04 2	3559/5338	Schönebürg	08 4 32 175	04 3	3570/5336
Bad Schussenried, Stadt	08 4 32 176	03 2*	3549/5319	Schweinhausen	08 4 32 177	04 1	3560/5323
Baltringen	08 4 32 119	04 2*	3564/5338	Schwendi	08 4 32 178	04 3	3573/5338
Baustetten	08 4 32 120	04 2	3566/5341	Siegen im Wald	08 4 32 179	04 3	3576/5342
Bellamont	08 4 32 121	04 1	3568/5320	Sinningen	08 4 32 180	04 4*	3581/5335
Berkheim	08 4 32 122	04 4*	3581/5323	Spindelwag	08 4 32 181	04 1	3575/5318
Biberach an der Riß, Stadt	08 4 32 123	04 1	3559/5329	Stafflangen	08 4 32 182	04 1	3552/5329
Bihlalingen	08 4 32 124	04 2*	3571/5348	Steinhausen an der Rottum	08 4 32 183	04 3*	3571/5321
Birkenhard	08 4 32 125	04 1	3557/5333	Steinhausen bei Schussenried	08 4 32 184	04 1	3552/5321
Bronnen	08 4 32 126	04 2	3567/5346	Stetten	08 4 32 185	04 2	3567/5349

¹⁾ Große Kreisstadt im Sinne der Baden-Württembergischen Gemeindeordnung.

08 Baden - Württemberg

4 Reg. - Bez. Südwürttemberg - Hohenzollern

32,33

Gemeinde	Statistische Kenn- ziffer	Nummer des Natur- raumes	Koor- dinaten- schlüssel	Gemeinde	Statistische Kenn- ziffer	Nummer des Natur- raumes	Koor- dinaten- schlüssel
Sulmingen	08 4 32 186	04 3	3564/5336	Holzbronn	08 4 33 154	15 0*	3481/5392
Tannheim	08 4 32 187	04 4*	3581/5319	Hornberg	08 4 33 155	15 0	3469/5388
Ummendorf	08 4 32 188	04 1	3562/5325	Igelsloch	08 4 33 156	15 0*	3475/5401
Unterbaltzheim	08 4 32 189	04 3*	3580/5339	Kapfenhardt	08 4 33 157	15 0	3477/5408
Unteressendorf	08 4 32 190	04 1	3557/5319	Langenbrand	08 4 33 158	15 0*	3473/5407
Unterschwarzach	08 4 32 191	04 1	3565/5313	Liebelsberg	08 4 33 159	15 0	3477/5393
Untersulmetingen	08 4 32 192	04 2	3561/5344	Loffenau	08 4 33 161	15 2*	3455/5405
Wain	08 4 32 193	04 3	3576/5340	Maisenbach	08 4 33 162	15 0	3477/5404
Walpertshofen	08 4 32 194	04 3	3569/5339	Martinsmoos	08 4 33 163	15 0	3473/5389
Warthausen	08 4 32 195	04 1	3559/5333	Mindersbach	08 4 33 164	12 2	3478/5383
Winterstettendorf	08 4 32 196	03 2	3555/5317	Möttlingen	08 4 33 165	12 2*	3485/5403
Winterstettenstadt	08 4 32 197	04 1*	3555/5319	Monakam	08 4 33 166	15 0	3482/5406
33 Landkreis Calw				Nagold, Stadt	08 4 33 167	12 2	3480/5379
Agenbach	08 4 33 111	15 0*	3470/5395	Neubulach, Stadt	08 4 33 168	15 0	3478/5392
Aichelberg	08 4 33 112	15 1	3465/5392	Neuenbürg, Stadt	08 4 33 169	15 1*	3470/5412
Aichhalden	08 4 33 113	15 0*	3466/5390	Neuhengstett	08 4 33 170	12 2*	3484/5400
Altbulach	08 4 33 114	15 0	3479/5392	Neusatz	08 4 33 171	15 1	3462/5409
Altbürg	08 4 33 115	15 0	3478/5399	Neuweiler	08 4 33 172	15 0*	3471/5391
Altensteig, Stadt	08 4 33 116	15 0	3471/5384	Niebelsbach	08 4 33 173	12 5	3468/5417
Altensteigdorf	08 4 33 117	15 0	3472/5384	Oberhaugstett	08 4 33 174	15 0	3477/5391
Althengstett	08 4 33 118	12 2*	3485/5399	Oberkollbach	08 4 33 175	15 0	3477/5401
Arnbach	08 4 33 119	15 0*	3468/5414	Oberkollwangen	08 4 33 176	15 0*	3472/5393
Bad Liebenzell, Stadt	08 4 33 160	15 0	3480/5405	Oberlengenhardt	08 4 33 177	15 0*	3476/5405
Bad Teinach	08 4 33 200	15 0	3477/5395	Oberreichenbach	08 4 33 178	15 0*	3476/5400
Beihingen	08 4 33 120	15 0*	3473/5378	Oberschwandorf	08 4 33 179	15 0*	3475/5379
Beinberg	08 4 33 121	15 0	3479/5404	Ostelsheim	08 4 33 180	12 2	3489/5399
Bernbach	08 4 33 122	15 1*	3457/5410	Ottenbronn	08 4 33 181	15 0	3482/5401
Berneck, Stadt	08 4 33 123	15 0	3472/5385	Ottenhausen	08 4 33 182	12 5*	3467/5415
Beuren	08 4 33 124	15 0	3467/5385	Pfrendorf	08 4 33 183	12 2	3480/5384
Bieselsberg	08 4 33 125	15 0	3478/5407	Rötenbach	08 4 33 184	15 0	3476/5397
Birkenfeld	08 4 33 126	15 0*	3473/5415	Rohrdorf	08 4 33 185	12 2*	3478/5381
Breitenberg	08 4 33 127	15 0	3473/5392	Rotensol	08 4 33 186	15 1	3461/5409
Calmbach	08 4 33 128	15 1	3469/5404	Rotfelden	08 4 33 187	15 0	3478/5386
Calw, Stadt	08 4 33 129	15 0*	3481/5398	Salmbach	08 4 33 188	15 0	3475/5410
Conweiler	08 4 33 130	15 0*	3466/5412	Schmieh	08 4 33 189	15 0	3475/5394
Dachtel	08 4 33 131	12 2	3489/5394	Schömberg	08 4 33 190	15 0*	3474/5406
Deckenpfronn	08 4 33 132	12 2	3487/5391	Schönbronn	08 4 33 191	15 0	3478/5389
Dennach	08 4 33 133	15 1	3467/5410	Schwann	08 4 33 192	15 0	3467/5412
Dobel	08 4 33 134	15 1	3463/5407	Schwarzenberg	08 4 33 193	15 0	3477/5406
Ebershardt	08 4 33 135	15 0	3475/5385	Simmersfeld	08 4 33 194	15 0*	3465/5388
Ebhausen	08 4 33 136	15 0*	3477/5383	Simmozheim	08 4 33 195	12 2*	3486/5402
Effringen	08 4 33 137	15 0	3479/5388	Sommenhardt	08 4 33 196	15 0	3479/5395
Egenhausen	08 4 33 138	15 0*	3472/5381	Spielberg	08 4 33 197	15 0	3470/5381
Emberg	08 4 33 139	15 0	3476/5395	Stammheim	08 4 33 198	12 2*	3483/5395
Emmingen	08 4 33 140	12 2	3481/5383	Sulz am Eck	08 4 33 199	12 2*	3484/5387
Engelsbrand	08 4 33 141	15 0	3474/5411	Überberg	08 4 33 201	15 0	3469/5385
Enzklösterle	08 4 33 142	15 1	3461/5392	Unterhaugstett	08 4 33 202	15 0	3482/5404
Ettmannsweiler	08 4 33 143	15 0	3467/5387	Unterlengenhardt	08 4 33 203	15 0	3479/5405
Feldrennach	08 4 33 144	15 0*	3466/5414	Unterreichenbach	08 4 33 204	15 0	3479/5410
Gaugenwald	08 4 33 145	15 0	3472/5388	Unterschwandorf	08 4 33 205	12 2	3476/5479
Gechingen	08 4 33 146	12 2	3488/5395	Walddorf	08 4 33 206	12 2*	3475/5382
Gräfenhausen	08 4 33 147	12 5*	3469/5415	Waldrennach	08 4 33 207	15 0*	3471/5411
Grunbach	08 4 33 148	15 0	3476/5411	Wart	08 4 33 208	15 0	3474/5387
Gültlingen	08 4 33 149	12 2*	3483/5390	Wenden	08 4 33 209	15 0	3475/5387
Haibach, Stadt	08 4 33 150	12 2*	3474/5377	Wildbad im Schwarzwald, Stadt	08 4 33 210	15 1	3467/5402
Herrenalb, Stadt	08 4 33 151	15 1	3459/5407	Wildberg, Stadt	08 4 33 211	15 0	3482/5388
Hirsau	08 4 33 152	15 0	3480/5400	Würzbach	08 4 33 212	15 0*	3473/5398
Höfen an der Enz	08 4 33 153	15 1	3470/5407	Zavelstein, Stadt	08 4 33 213	15 0	3477/5396
				Zwerenberg	08 4 33 214	15 0	3470/5389

Gemeinde	Statistische Kenn- ziffer	Nummer des Natur- raumes	Koor- dinaten- schlüssel	Gemeinde	Statistische Kenn- ziffer	Nummer des Natur- raumes	Koor- dinaten- schlüssel
34 Landkreis Ehingen				35 Landkreis Freudenstadt			
Allmendingen	08 4 34 111	09 5	3554/5355	Aach	08 4 35 111	12 2	3462/5370
Altbierlingen	08 4 34 112	04 2	3556/5347	Alpirsbach, Stadt	08 4 35 112	15 3	3456/5357
Altheim	08 4 34 113	09 5	3557/5355	Baiersbronn	08 4 35 113	15 1*	3454/5374
Altsteußlingen	08 4 34 114	09 5	3548/5352	Besenfeld	08 4 35 114	15 0*	3457/5385
Bach	08 4 34 115	09 5	3563/5355	Betzweiler	08 4 35 115	12 2*	3462/5358
Bechingen	08 4 34 116	04 0	3537/5340	Böffingen	08 4 35 116	12 2	3465/5366
Berg	08 4 34 117	04 2	3555/5348	Bösingen	08 4 35 117	15 0	3471/5378
Dächingen	08 4 34 118	09 5	3546/5353	Busenweiler	08 4 35 118	12 2	3463/5357
Dietelhofen	08 4 34 119	04 2	3542/5339	Cresbach	08 4 35 119	15 0	3468/5374
Dietershausen	08 4 34 120	04 0*	3545/5339	Dietersweiler	08 4 35 120	12 2*	3461/5369
Dieterskirch	08 4 34 121	04 0	3546/5339	Dornstetten, Stadt	08 4 35 121	12 2*	3463/5370
Donaurieden	08 4 34 122	09 5*	3546/5353	Durrweiler	08 4 35 122	15 0	3467/5376
Ehingen (Donau), Stadt	08 4 34 123	09 5*	3554/5350	Edelweiler	08 4 35 123	15 0	3467/5378
Emeringen	08 4 34 124	09 5	3539/5344	Ehlenbogen	08 4 35 124	15 3	3457/5360
Emerkingen	08 4 34 125	04 2*	3549/5342	Erzgrube	08 4 35 125	15 0	3462/5379
Ennahofen	08 4 34 126	09 5	3549/5358	Freudenstadt, Stadt	08 4 35 126	15 1*	3457/5370
Erbstetten	08 4 34 127	09 5	3540/5349	Fünfbonn	08 4 35 127	15 0	3463/5386
Ersingen	08 4 34 128	04 2	3563/5351	Garrweiler	08 4 35 128	15 0	3467/5383
Frankenhofen	08 4 34 129	09 5	3544/5355	Glatten	08 4 35 129	12 2	3464/5367
Gamerschwang	08 4 34 130	09 5	3558/5350	Göttelfingen	08 4 35 130	15 0*	3461/5383
Granheim	08 4 34 131	09 5	3542/5353	Grömbach	08 4 35 131	15 0	3467/5382
Griesingen	08 4 34 132	04 2	3558/5348	Grüntal	08 4 35 132	12 2*	3461/5372
Grötzingen	08 4 34 133	09 5	3548/5357	Hallwangen	08 4 35 133	12 2*	3463/5372
Grundshiem	08 4 34 134	04 2*	3550/5338	Herzogweiler	08 4 35 134	15 0	3466/5375
Hausen am Bussen	08 4 34 135	04 2	3546/5342	Hochdorf	08 4 35 135	15 0	3464/5384
Hausen ob Urspring	08 4 34 136	09 5	3553/5362	Hörschweiler	08 4 35 136	15 0*	3467/5372
Herbertshofen	08 4 34 137	09 5*	3552/5346	Huzenbach	08 4 35 137	15 1	3455/5384
Heufelden	08 4 34 138	09 5	3556/5352	Igelsberg	08 4 35 138	15 0	3459/5378
Hundersingen	08 4 34 139	04 2*	3536/5357	Kälberbronn	08 4 35 139	15 0	3463/5377
Kirchbierlingen	08 4 34 140	04 2	3555/5345	Klosterreichenbach	08 4 35 140	15 1	3456/5377
Kirchen	08 4 34 141	09 5	3547/5349	Lombach	08 4 35 141	12 2*	3462/5366
Lauterach	08 4 34 142	09 5	3543/5347	Loßburg	08 4 35 142	12 2*	3460/5364
Moosbeuren	08 4 34 143	04 2	3554/5339	Lützenhardt	08 4 35 143	15 0	3468/5372
Mundeldingen	08 4 34 144	04 2	3552/5340	Neunack	08 4 35 144	12 2	3465/5365
Munderkingen, Stadt	08 4 34 145	09 5*	3548/5345	Oberifflingen	08 4 35 145	12 2	3467/5365
Mundingen	08 4 34 146	09 5	3543/5350	Pfalzgrafenweiler	08 4 35 146	15 0	3468/5377
Nasgenstadt	08 4 34 147	09 5*	3556/5349	Reinerzau	08 4 35 147	15 3*	3454/5358
Niederhofen	08 4 34 148	09 5	3558/5353	Röt	08 4 35 148	15 1	3455/5380
Oberdischingen	08 4 34 149	09 5*	3562/5352	Schömburg	08 4 35 149	15 1*	3456/5362
Obermarchtal	08 4 34 150	09 5*	3542/5344	Schopfloch	08 4 35 150	12 2*	3467/5369
Oberstadion	08 4 34 151	04 2	3551/5339	Schwarzenberg	08 4 35 151	15 1	3455/5385
Oberwachingen	08 4 34 152	04 0*	3545/5340	Sterneck	08 4 35 152	12 2	3463/5362
Öpfingen	08 4 34 153	09 5*	3560/5350	Tumlingen	08 4 35 153	12 2	3469/5371
Oggelsbeuren	08 4 34 154	04 2	3551/5337	Unterifflingen	08 4 35 154	12 2	3466/5365
Rechtenstein	08 4 34 155	09 5	3541/5345	Untermusbach	08 4 35 155	15 0	3461/5374
Reutlingendorf	08 4 34 156	04 2*	3541/5341	Vierundzwanzig Höfe	08 4 35 156	15 3	3458/5359
Ringingen	08 4 34 157	09 5	3560/5357	Wäld	08 4 35 157	12 2	3462/5360
Rißtissen	08 4 34 158	04 2	3562/5348	Wittendorf	08 4 35 158	12 2	3463/5365
Rottenacker	08 4 34 159	09 5*	3551/5345	Wittlensweiler	08 4 35 159	12 2*	3460/5371
Rupertshofen	08 4 34 160	04 2*	3550/5335	Wörnersberg	08 4 35 160	15 0	3468/5381
Sauggart	08 4 34 161	04 0	3547/5337				
Schaiblishausen	08 4 34 162	04 2	3557/5345				
Schelklingen, Stadt	08 4 34 163	09 5	3554/5360				
Schmiechen	08 4 34 164	09 5	3553/5359				
Uigendorf	08 4 34 165	04 2*	3543/5338				
Untermarchtal	08 4 34 166	09 5*	3545/5345				
Unterstadion	08 4 34 167	04 2	3551/5341				
Unterwachingen	08 4 34 168	04 2*	3548/5341				
Volkersheim	08 4 34 169	04 2	3554/5343				
Weilersteußlingen	08 4 34 170	09 5	3549/5356				
Zell	08 4 34 171	04 0	3537/5341				
Zwiefaltendorf	08 4 34 172	04 0*	3539/5342				
				36 Landkreis Hechingen			
				Bad Imnau	08 4 36 136	12 2	3483/5363
				Bechtoldsweiler	08 4 36 111	10 1*	3496/5361
				Betra	08 4 36 112	12 2	3475/5364
				Beuren	08 4 36 113	10 0*	3502/5359
				Biethenhausen	08 4 36 114	12 2	3490/5364
				Bisingen	08 4 36 115	10 0*	3494/5352

08 Baden-Württemberg

4 Reg.-Bez. Südwürttemberg-Hohenzollern

36 - 38

Gemeinde	Statistische Kennziffer	Nummer des Naturraumes	Koordinaten-schlüssel	Gemeinde	Statistische Kennziffer	Nummer des Naturraumes	Koordinaten-schlüssel
Bittelbronn	08 4 36 116	12 2*	3483/5361	Gündringen	08 4 37 130	12 2	3479/5375
Boll	08 4 36 117	10 0	3499/5355	Hochdorf	08 4 37 131	12 2	3480/5373
Burladingen	08 4 36 118	09 4*	3508/5350	Holzhausen	08 4 37 132	12 2	3475/5359
Dettensee	08 4 36 119	12 2	3480/5365	Hopfau	08 4 37 133	12 2	3469/5360
Dettingen	08 4 36 120	12 2	3473/5365	Horb am Neckar, Stadt ..	08 4 37 134	12 2	3477/5368
Dettingen	08 4 36 121	12 2	3468/5367	Ihlingen	08 4 37 135	12 2	3475/5366
Dießen	08 4 36 122	12 2	3470/5366	Isenburg	08 4 37 136	12 2	3476/5366
Empfingen	08 4 36 123	12 2	3479/5362	Leinstetten	08 4 37 137	12 2	3466/5362
Fischingen	08 4 36 124	12 2	3476/5362	Marschalkenzimmern ..	08 4 37 138	12 2	3466/5355
Gauselfingen	08 4 36 125	09 4*	3513/5349	Mühlen am Neckar	08 4 37 139	12 2	3481/5368
Glatt	08 4 36 126	12 2	3472/5361	Mühlheim am Bach	08 4 37 140	12 2*	3478/5361
Grosselfingen	08 4 36 127	10 0	3492/5355	Mühringen	08 4 37 141	12 2	3482/5365
Gruol	08 4 36 128	12 2*	3483/5357	Nordstetten	08 4 37 142	12 2	3478/5366
Haigerloch, Stadt	08 4 36 129	12 2*	3486/5359	Obertalheim	08 4 37 143	12 2	3475/5372
Hart	08 4 36 130	12 2*	3489/5361	Renfrizhausen	08 4 37 144	12 2*	3478/5359
Hausen im Killertal	08 4 36 131	09 3*	3505/5351	Rexingen	08 4 37 145	12 2	3474/5367
Hechingen, Stadt	08 4 36 132	10 0	3498/5357	Rohrdorf	08 4 37 146	12 2	3484/5370
Heiligenzimmern	08 4 36 133	10 0*	3480/5355	Salzstetten	08 4 37 147	12 2*	3471/5372
Höfendorf	08 4 36 134	12 2	3490/5363	Schietingen	08 4 37 148	12 2	3478/5374
Hörschwag	08 4 36 135	09 4	3515/5353	Sigmarswangen	08 4 37 149	12 2	3472/5355
Jungingen	08 4 36 137	10 0	3503/5355	Sulz am Neckar, Stadt ..	08 4 37 150	12 2	3473/5358
Killer	08 4 36 138	10 0*	3505/5353	Sulzau	08 4 37 151	12 2	3488/5368
Melchingen	08 4 36 139	09 4	3511/5358	Untertalheim	08 4 37 152	12 2	3476/5373
Owingen	08 4 36 140	12 2*	3487/5356	Vöhringen	08 4 37 153	12 2*	3475/5355
Rangendingen	08 4 36 141	12 2*	3492/5361	Vollmaringen	08 4 37 154	12 2	3482/5375
Ringen	08 4 36 142	09 4	3508/5354	Wachendorf	08 4 37 155	12 2	3489/5365
Salmendingen	08 4 36 143	09 4	3509/5358	Weiden	08 4 37 156	12 2	3468/5354
Schlatt	08 4 36 144	10 0	3502/5356	Weitingen	08 4 37 157	12 2	3485/5369
Sickingen	08 4 36 145	10 1*	3498/5360	Wiesenstetten	08 4 37 158	12 2	3482/5363
Starzel	08 4 36 146	10 0*	3505/5352	Wittershausen	08 4 37 159	12 2*	3473/5363
Stein	08 4 36 147	10 0	3496/5360				
Stetten bei Haigerloch ..	08 4 36 148	12 2*	3487/5358				
Stetten bei Hechingen ..	08 4 36 149	10 0	3499/5356				
Stetten unter Holstein ..	08 4 36 150	09 4	3513/5355				
Thanheim	08 4 36 151	10 0	3495/5352				
Trillfingen	08 4 36 152	12 2	3486/5361				
Weildorf	08 4 36 153	12 2*	3483/5359				
Weilheim	08 4 36 154	10 0	3494/5357				
Wessingen	08 4 36 155	10 0	3495/5355				
Zimmern	08 4 36 157	10 0	3496/5354				
37 Landkreis Horb				38 Landkreis Münsingen			
Ahldorf	08 4 37 111	12 2	3482/5367	Aichelau	08 4 38 111	09 5*	3529/5351
Altheim	08 4 37 112	12 2	3473/5371	Aichstetten	08 4 38 112	09 5	3529/5348
Baisingen	08 4 37 113	12 2	3483/5374	Anhausen	08 4 38 113	09 5	3537/5351
Bergfelden	08 4 37 114	12 2*	3477/5357	Apfelstetten	08 4 38 114	09 5*	3536/5360
Bettenhausen	08 4 37 115	12 2	3466/5360	Auingen	08 4 38 115	09 4	3538/5364
Bieringen	08 4 37 116	12 2	3490/5368	Bernloch	08 4 38 116	09 4	3525/5358
Bierlingen	08 4 37 117	12 2	3486/5366	Bichishausen	08 4 38 117	09 5*	3537/5355
Bildechingen	08 4 37 118	12 2	3479/5370	Böhringen	08 4 38 118	09 4	3538/5373
Bittelbronn	08 4 37 119	12 2	3470/5367	Böttingen	08 4 38 119	09 4*	3541/5364
Börstingen	08 4 37 120	12 2	3486/5368	Bremelau	08 4 38 120	09 5	3540/5357
Dornhan, Stadt	08 4 37 121	12 2	3464/5357	Buttenhausen	08 4 38 121	09 5*	3535/5358
Dürrenmettstetten	08 4 37 122	12 2	3469/5361	Dapfen	08 4 38 122	09 4	3531/5360
Eckenweiler	08 4 37 123	12 2	3487/5371	Donnstetten	08 4 38 123	09 4	3542/5375
Ergenzingen	08 4 37 124	12 2	3486/5373	Dottingen	08 4 38 124	09 4	3532/5365
Eutingen	08 4 37 125	12 2	3482/5371	Eglingen	08 4 38 125	09 4	3532/5357
Felldorf	08 4 37 126	12 2	3484/5366	Ehestetten	08 4 38 126	09 5*	3532/5354
Fürnsal	08 4 37 127	12 2	3465/5360	Ennabeuren	08 4 38 127	09 4	3548/5367
Göttelfingen	08 4 37 128	12 2	3482/5373	Feldstetten	08 4 38 128	09 4	3546/5371
Grünmettstetten	08 4 37 129	12 2	3472/5369	Gächingen	08 4 38 129	09 4	3528/5366
				Gauingen	08 4 38 130	09 5	3532/5345
				Geisingen	08 4 38 131	09 5	3530/5344
				Gomadagen	08 4 38 132	09 4	3529/5362
				Gundelfingen	08 4 38 133	09 5	3537/5354
				Gundershofen	08 4 38 134	09 5	3545/5360
				Hayingen, Stadt	08 4 38 135	09 5	3536/5349
				Hengen	08 4 38 136	09 4	3534/5372
				Hütten	08 4 38 137	09 5	3547/5360
				Huldstetten	08 4 38 138	09 5	3530/5345
				Hundersingen	08 4 38 139	09 5*	3536/5357

1) Große Kreisstadt im Sinne der Baden-Württembergischen Gemeindeordnung.

08 Baden-Württemberg

4 Reg.-Bez. Südwürttemberg-Hohenzollern

41,42

Gemeinde	Statistische Kennziffer	Nummer des Naturraumes	Koordinatenschlüssel	Gemeinde	Statistische Kennziffer	Nummer des Naturraumes	Koordinatenschlüssel
Dunningen	08 4 41 122	12 2*	3463/5342	Boms	08 4 42 123	03 2*	3538/5315
Epfendorf	08 4 41 123	12 2	3470/5346	Bondorf	08 4 42 124	04 0	3539/5321
Feckenhausen	08 4 41 124	10 0	3477/5337	Braunenweiler	08 4 42 125	04 0	3541/5322
Flözlingen	08 4 41 125	12 2	3465/5337	Bremen	08 4 42 126	04 0	3527/5321
Fluorn	08 4 41 126	12 2	3462/5352	Daugendorf	08 4 42 128	04 0*	3536/5339
Göllsdorf	08 4 41 127	12 2*	3475/5336	Dürmentingen	08 4 42 129	04 0	3540/5331
Göglingen	08 4 41 128	10 0	3477/5344	Dürna	08 4 42 130	04 0	3541/5325
Hardt	08 4 41 129	15 3	3456/5339	Dürrenwaldstetten	08 4 42 131	09 5	3526/5341
Harthausen	08 4 41 130	12 2	3473/5347	Ebenweiler	08 4 42 132	03 2	3539/5307
Hausen ob Rottweil	08 4 41 131	12 2	3470/5335	Ebersbach	08 4 42 133	03 2	3543/5313
Herrenzimmern	08 4 41 132	12 2	3469/5343	Egelfingen	08 4 42 134	09 5	3522/5335
Hochmössingen	08 4 41 133	12 2	3466/5353	Eichen	08 4 42 135	04 0	3531/5321
Horgen	08 4 41 134	12 2	3467/5334	Eichstegen	08 4 42 136	03 2	3537/5311
Irslingen	08 4 41 135	12 2*	3474/5344	Emerfeld	08 4 42 137	09 5	3524/5337
Lackendorf	08 4 41 136	12 2	3465/5340	Ennetach	08 4 42 138	04 0	3524/5324
Lauffen ob Rottweil	08 4 41 137	12 2*	3472/5332	Enzkofen	08 4 42 139	04 0	3527/5320
Lauterbach	08 4 41 138	15 3	3452/5344	Erisdorf	08 4 42 140	04 0	3536/5332
Locherhof	08 4 41 139	12 2*	3461/5340	Ertingen	08 4 42 141	04 0	3534/5329
Mariazell	08 4 41 140	15 3*	3460/5339	Fleischwangen	08 4 42 142	03 2	3536/5305
Mühlhausen	08 4 41 141	12 1	3469/5324	Friedberg	08 4 42 143	04 0	3531/5319
Neufra	08 4 41 142	12 2*	3476/5333	Friedingen	08 4 42 144	09 5	3528/5338
Neukirch	08 4 41 143	10 0	3478/5340	Fulgenstadt	08 4 42 145	04 0	3533/5321
Oberndorf am Neckar, Stadt	08 4 41 144	12 2	3468/5351	Göfingen	08 4 42 147	04 0	3539/5335
Peterzell	08 4 41 145	15 3*	3460/5354	Großtissen	08 4 42 148	04 0	3538/5323
Reutin	08 4 41 146	15 3	3459/5356	Grünigen	08 4 42 149	04 0*	3534/5337
Römlinsdorf	08 4 41 147	12 2	3462/5354	Günzkofen	08 4 42 150	04 0	3530/5320
Rötenberg	08 4 41 148	15 3*	3457/5352	Guggenhausen	08 4 42 151	03 2	3534/5306
Rotenzimmern	08 4 41 149	10 0	3477/5347	Haid	08 4 42 152	04 0	3538/5317
Rottweil, Stadt	08 4 41 150	12 2*	3472/5337	Hailtingen	08 4 42 153	04 0	3540/5334
Schörzingen	08 4 41 151	10 0*	3481/5338	Heiligkreuztal	08 4 42 154	04 0	3530/5333
Schramberg, Stadt	08 4 41 152	15 3	3454/5343	Herbertingen	08 4 42 155	04 0	3533/5325
Schwenningen am Neckar, Stadt ¹⁾	08 4 41 153	12 1	3465/5325	Heudorf am Bussen	08 4 42 156	04 0*	3538/5333
Seedorf	08 4 41 154	12 2	3462/5346	Heudorf bei Mengen	08 4 42 157	04 0	3525/5328
Stetten ob Rottweil	08 4 41 155	12 2	3466/5338	Hochberg	08 4 42 158	03 2	3540/5317
Trichtingen	08 4 41 156	12 2*	3474/5349	Hohentengen	08 4 42 159	04 0	3528/5321
Villingendorf	08 4 41 157	12 2	3470/5341	Hofkirch	08 4 42 160	03 2*	3533/5311
Waldmössingen	08 4 41 158	12 2	3462/5348	Hüttenreute	08 4 42 161	03 2*	3535/5312
Weigheim	08 4 41 159	12 1	3471/5325	Hundersingen	08 4 42 162	04 0	3530/5327
Wellendingen	08 4 41 160	10 0	3478/5335	Ittenhausen	08 4 42 163	09 5	3525/5341
Wilflingen	08 4 41 164	10 0*	3480/5335	Jettkofen	08 4 42 164	04 0	3528/5315
Winzeln	08 4 41 161	12 2	3463/5350	Kanzach	08 4 42 165	04 0	3542/5327
Zepfenhan	08 4 41 162	10 0	3479/5339	Kappel	08 4 42 166	04 0	3545/5325
Zimmern ob Rottweil	08 4 41 163	12 2	3470/5337	Königseggwald	08 4 42 167	03 2	3532/5310
42 Landkreis Saulgau				Lampertsweiler	08 4 42 168	03 2*	3541/5318
Alleshausen	08 4 42 111	04 0	3546/5330	Laubbach	08 4 42 169	03 2*	3529/5310
Allmannsweiler	08 4 42 112	04 0	3544/5321	Marbach	08 4 42 170	04 0	3535/5325
Altheim	08 4 42 113	04 0*	3533/5334	Mengen, Stadt	08 4 42 171	04 0	3525/5324
Altshausen	08 4 42 114	03 2	3540/5311	Mieterkingen	08 4 42 172	04 0	3534/5323
Andelfingen	08 4 42 115	04 0*	3530/5334	Möhringen	08 4 42 173	04 0*	3540/5338
Bad Buchau, Stadt	08 4 42 127	04 0	3545/5326	Mörsingen	08 4 42 174	09 5	3533/5342
Beizkofen	08 4 42 116	04 0	3528/5322	Moosburg	08 4 42 175	04 0	3544/5329
Betzenweiler	08 4 42 117	04 0	3542/5331	Moosheim	08 4 42 176	04 0	3537/5323
Beuren	08 4 42 118	04 0	3528/5327	Musbach	08 4 42 177	03 2	3543/5316
Bierstetten	08 4 42 119	04 0	3544/5319	Neufra	08 4 42 178	04 0	3535/5333
Binzwangen	08 4 42 120	04 0	3531/5330	Ölkofen	08 4 42 179	04 0	3529/5322
Blochingen	08 4 42 121	04 0	3526/5326	Offingen	08 4 42 180	04 0*	3542/5336
Bolstern	08 4 42 122	04 0*	3534/5316	Oggelshausen	08 4 42 181	04 1*	3548/5326
				Pflummern	08 4 42 182	09 5	3531/5337
				Reichenbach bei Schus- senried	08 4 42 183	04 0	3546/5320

1) Große Kreisstadt im Sinne der Baden-Württembergischen Gemeindeordnung.

Gemeinde	Statistische Kennziffer	Nummer des Naturraumes	Koordinatenschlüssel	Gemeinde	Statistische Kennziffer	Nummer des Naturraumes	Koordinatenschlüssel
Renhardsweller	08 4 42 184	04 0*	3543/5319	Mindersdorf	08 4 43 154	04 0*	3506/5307
Riedhausen	08 4 42 185	03 2	3532/5308	Mottschieß	08 4 43 155	04 0	3521/5314
Riedlingen, Stadt	08 4 42 186	04 0	3535/5335	Neufra	08 4 43 156	09 4*	3514/5345
Saulgau, Stadt	08 4 42 187	04 0*	3537/5320	Oberndorf	08 4 43 157	03 2	3511/5303
Scheer, Stadt	08 4 42 188	09 5*	3522/5326	Oberschmeien	08 4 43 158	09 2*	3511/5330
Seekirch	08 4 42 189	04 1*	3548/5330	Ostrach	08 4 43 159	03 2*	3529/5313
Tiefenbach	08 4 42 190	04 1*	3548/5328	Otterswang	08 4 43 160	04 0	3517/5313
Unlingen	08 4 42 191	04 0	3539/5337	Reischach	08 4 43 161	04 0	3515/5311
Unterwaldhausen	08 4 42 192	03 2	3535/5307	Rengetsweiler	08 4 43 162	04 0	3513/5314
Upflamör	08 4 42 193	09 5	3530/5342	Riedetsweiler	08 4 43 163	03 2	3514/5309
Ursdorf	08 4 42 194	04 0	3527/5319	Ringgenbach	08 4 43 164	04 0	3512/5317
Uttenweiler	08 4 42 195	04 0	3546/5335	Rosna	08 4 43 165	04 0	3524/5319
Völkofen	08 4 42 196	04 0	3529/5319	Rothenlachen	08 4 43 166	03 2*	3513/5309
Waldhausen	08 4 42 197	04 0	3532/5332	Ruhestetten	08 4 43 167	03 2*	3513/5307
Wilflingen	08 4 42 198	04 0*	3527/5333	Rulfingen	08 4 43 168	04 0	3522/5322
Wolfartsweiler	08 4 42 199	04 0	3533/5318	Selgetsweiler	08 4 43 169	03 2*	3511/5305
43 Landkreis Sigmaringen				Sigmaringen, Stadt	08 4 43 170	09 5*	3516/5328
Ablach	08 4 43 111	04 0	3517/5321	Sigmaringendorf	08 4 43 171	09 5*	3520/5326
Bärenthal	08 4 43 113	09 3*	3495/5326	Spöck	08 4 43 172	03 2*	3527/5310
Benzingen	08 4 43 114	09 5*	3512/5337	Steinhilben	08 4 43 173	09 4	3521/5353
Beuron	08 4 43 115	09 2	3498/5324	Storzingen	08 4 43 174	09 2*	3509/5333
Billafingen	08 4 43 116	09 5	3524/5336	Straßberg	08 4 43 175	09 5*	3507/5338
Bingen	08 4 43 117	09 5	3521/5330	Tafertsweiler	08 4 43 176	04 0	3531/5315
Bittelschieß	08 4 43 118	04 0	3517/5317	Thalheim	08 4 43 177	09 1	3503/5319
Deutwang	08 4 43 120	03 2	3506/5305	Trochelfingen, Stadt	08 4 43 178	09 4	3518/5353
Dietershofen	08 4 43 121	04 0	3512/5315	Unterschmeien	08 4 43 179	09 2*	3511/5328
Einhart	08 4 43 122	04 0	3526/5317	Veringendorf	08 4 43 180	09 5	3515/5336
Ettisweiler	08 4 43 123	04 0	3518/5317	Veringenstadt, Stadt	08 4 43 181	09 5	3516/5338
Feldhausen	08 4 43 124	09 5	3520/5347	Vilsingen	08 4 43 182	09 1*	3511/5325
Frohnstetten	08 4 43 125	09 5*	3507/5334	Walbertsweiler	08 4 43 183	04 0	3512/5313
Gammertingen, Stadt	08 4 43 127	09 5*	3515/5346	Wald	08 4 43 184	04 0	3513/5311
Glashütte	08 4 43 128	04 0	3515/5315	Wangen	08 4 43 185	04 0	3526/5315
Habsthal	08 4 43 129	04 0	3524/5317	44 Landkreis Tettng			
Harthausen auf der Scher	08 4 43 130	09 5*	3512/5340	Ailingen	08 4 44 111	03 1	3537/5284
Harthausen bei Feld-	08 4 43 131	09 4*	3521/5348	Eriskirch	08 4 44 112	03 1	3540/5277
hausen	08 4 43 132	04 0	3514/5352	Ettenkirch	08 4 44 113	03 1	3539/5286
Hausen am Andelsbach	08 4 43 133	09 5	3516/5340	Friedrichshafen, Stadt ¹⁾	08 4 44 114	03 1	3536/5280
Hermentingen	08 4 43 134	09 5	3517/5342	Kehlen	08 4 44 115	03 1	3541/5284
Hettingen, Stadt	08 4 43 135	03 2*	3515/5310	Kreßbronn am Bodensee	08 4 44 116	03 1*	3545/5273
Hippertsweiler	08 4 43 136	09 5	3522/5330	Langenargen	08 4 44 117	03 1	3541/5274
Hitzkofen	08 4 43 137	09 5	3518/5335	Langnau	08 4 44 118	03 3	3550/5277
Hochberg	08 4 43 138	09 5	3519/5331	Meckenbeuren	08 4 44 119	03 1*	3542/5285
Hornstein	08 4 43 139	04 0	3510/5319	Neukirch	08 4 44 120	03 3	3553/5281
Igelswies	08 4 43 140	09 5	3521/5339	Oberteuringen	08 4 44 121	03 1*	3535/5288
Inneringen	08 4 43 141	09 5*	3513/5326	Tannau	08 4 44 122	03 3	3549/5281
Inzigkofen	08 4 43 142	09 5	3516/5334	Tettng, Stadt	08 4 44 123	03 1*	3545/5282
Jungnau	08 4 43 143	09 5*	3507/5336	45 Landkreis Tübingen			
Kaiseringen	08 4 43 144	03 2	3508/5304	Altingen	08 4 45 111	12 2*	3493/5380
Kalkofen	08 4 43 145	03 2*	3525/5310	Bad Niedernau	08 4 45 139	12 2	3493/5369
Kalkreute	08 4 43 146	04 0	3515/5314	Bebenhausen	08 4 45 112	10 4	3505/5380
Kappel	08 4 43 147	09 5	3523/5345	Bodelshausen	08 4 45 113	10 1*	3498/5362
Kettenacker	08 4 43 148	04 0	3519/5320	Breitenholz	08 4 45 114	10 4*	3497/5381
Krauchenwies	08 4 43 149	09 5*	3515/5326	Bühl	08 4 45 115	10 4	3500/5372
Laiz	08 4 43 150	04 0*	3528/5335	Dettenhausen	08 4 45 116	10 4	3507/5385
Langenenslingen	08 4 43 151	04 0	3524/5316				
Levertsweiler	08 4 43 152	04 0	3508/5306				
Liggersdorf	08 4 43 153	04 0	3524/5314				
Magenbuch							

1) Große Kreisstadt im Sinne der Baden-Württembergischen Gemeindeordnung.

08 Baden-Württemberg

4 Reg.-Bez. Südwürttemberg-Hohenzollern

45 - 47

Gemeinde	Statistische Kennziffer	Nummer des Naturraumes	Koordinatenschlüssel	Gemeinde	Statistische Kennziffer	Nummer des Naturraumes	Koordinatenschlüssel
Dettingen	08 4 45 117	12 2*	3495/5367	Balgheim	08 4 46 113	10 0*	3483/5325
Dörnach	08 4 45 118	10 4	3515/5382	Böttingen	08 4 46 114	09 3	3486/5329
Dußlingen	08 4 45 119	10 1*	3504/5368	Bubsheim	08 4 46 115	09 3	3487/5332
Entringen	08 4 45 120	12 2*	3498/5380	Deilingen	08 4 46 116	09 3	3484/5338
Frommenhausen	08 4 45 121	12 2	3491/5366	Denkingen	08 4 46 117	10 0*	3481/5330
Gniebel	08 4 45 122	10 4	3514/5382	Dürbheim	08 4 46 118	09 2*	3485/5324
Häslach	08 4 45 123	10 4	3514/5384	Durchhausen	08 4 46 119	12 1.	3476/5322
Hagelloch	08 4 45 124	10 4	3501/5378	Egesheim	08 4 46 120	09 3	3489/5331
Hailfingen	08 4 45 125	12 2	3490/5377	Fridingen an der Donau, Stadt	08 4 46 121	09 2	3495/5321
Hemmendorf	08 4 45 126	12 2*	3494/5365	Frittlingen	08 4 46 122	10 0	3478/5332
Hirrlingen	08 4 45 127	12 2*	3492/5364	Gosheim	08 4 46 123	09 3*	3482/5333
Hirschau	08 4 45 128	10 4	3500/5374	Gunningen	08 4 46 124	12 1	3478/5323
Immenhausen	08 4 45 129	10 1*	3508/5371	Hausen ob Verena	08 4 46 125	12 1*	3480/5324
Jettenburg	08 4 45 130	10 1	3510/5374	Irrendorf	08 4 46 126	09 3*	3498/5326
Kiebingen	08 4 45 131	10 4	3498/5371	Königsheim	08 4 46 127	09 3	3490/5329
Kilchberg	08 4 45 132	10 4	3501/5372	Kolbingen	08 4 46 128	09 3*	3492/5324
Kirchentellinsfurt	08 4 45 133	10 4*	3511/5377	Mahlstetten	08 4 46 129	09 3	3488/5327
Kusterdingen	08 4 45 134	10 1*	3509/5376	Mühlheim an der Donau, Stadt	08 4 46 130	09 2*	3492/5321
Mähringen	08 4 45 135	10 1*	3509/5372	Nendingen	08 4 46 131	09 2	3490/5319
Mössingen	08 4 45 136	10 1	3505/5363	Neuhausen ob Eck	08 4 46 132	09 1*	3495/5315
Nehren	08 4 45 137	10 1	3505/5366	Oberflacht	08 4 46 133	12 1*	3479/5320
Nellingsheim	08 4 45 138	12 2	3490/5371	Reichenbach am Heuberg	08 4 46 134	09 3	3488/5333
Obernau	08 4 45 140	12 2	3491/5369	Renquishausen	08 4 46 135	09 3	3492/5428
Oberndorf	08 4 45 141	12 2*	3495/5377	Rietheim	08 4 46 136	09 2*	3484/5323
Öschingen	08 4 45 142	10 1*	3508/5364	Schura	08 4 46 137	12 1	3474/5324
Ofterdingen	08 4 45 143	10 1*	3503/5365	Seitingen	08 4 46 138	12 1*	3480/5320
Präffingen	08 4 45 144	12 2*	3497/5376	Spaichingen, Stadt	08 4 46 139	10 0*	3480/5326
Pfrondorf	08 4 45 145	10 4	3508/5379	Stetten an der Donau	08 4 46 140	09 2*	3491/5321
Pliezhausen	08 4 45 146	10 4	3515/5380	Talheim	08 4 46 141	12 1*	3475/5319
Poltringen	08 4 45 147	12 2*	3496/5377	Trossingen, Stadt	08 4 46 142	12 1*	3473/5327
Remmingsheim	08 4 45 148	12 2	3492/5372	Tuningen	08 4 46 143	12 1.	3470/5321
Reusten	08 4 45 149	12 2	3494/5378	Tuttlingen, Stadt 1)	08 4 46 144	09 2*	3486/5316
Rottenburg am Neckar, Stadt	08 4 45 150	12 2*	3496/5371	Wehingen	08 4 46 145	09 3	3485/5334
Rübgarten	08 4 45 151	10 4	3513/5381	Weilheim	08 4 46 146	09 2*	3483/5321
Schwalldorf	08 4 45 152	12 2	3491/5368	Wurmlingen	08 4 46 147	09 2	3484/5319
Seeborn	08 4 45 153	12 2	3491/5375				
Stockach	08 4 45 154	10 4*	3507/5371				
Talheim	08 4 45 155	10 1*	3508/5361				
Tübingen, Stadt 1)	08 4 45 156	10 4	3504/5376				
Unterjesingen	08 4 45 157	10 4	3499/5376				
Walddorf	08 4 45 158	10 4	3513/5383				
Wankheim	08 4 45 159	10 1	3508/5373				
Weiler	08 4 45 160	12 2*	3494/5368				
Weilheim	08 4 45 161	10 4*	3503/5372				
Wendelsheim	08 4 45 162	12 2*	3496/5374				
Wolfenhausen	08 4 45 163	12 2	3489/5372				
Wurmlingen	08 4 45 164	10 4*	3497/5374				

46 Landkreis Tuttlingen

Aixheim	08 4 46 111	10 0	3476/5330
Aldingen	08 4 46 112	10 0*	3478/5329

47 Landkreis Wangen

Achberg	08 4 47 152	03 3	3554/5277
Aichstetten	08 4 47 111	04 4*	3581/5307
Aitrach	08 4 47 112	04 4*	3582/5312
Altmannshofen	08 4 47 113	04 1	3578/5306
Amtzell	08 4 47 114	03 3	3556/5286
Arnach	08 4 47 115	03 3*	3567/5302
Bad Wurzach, Stadt	08 4 47 150	04 1	3567/5308
Beuren	08 4 47 116	03 3	3576/5290
Christazhofen	08 4 47 117	03 3	3572/5288
Deuchelried	08 4 47 118	03 3	3564/5284
Diepoldshofen	08 4 47 119	04 1*	3571/5301
Eglofs	08 4 47 120	03 3	3570/5281
Eintürnen	08 4 47 121	03 3*	3563/5302
Eisenharz	08 4 47 122	03 3	3572/5384
Friesenhofen	08 4 47 123	04 1*	3580/5292

1) Große Kreisstadt im Sinne der Baden-Württembergischen Gemeindeordnung.

Gemeinde	Statistische Kennziffer	Nummer des Naturraumes	Koordinatenschlüssel	Gemeinde	Statistische Kennziffer	Nummer des Naturraumes	Koordinatenschlüssel
Gebrazhofen	08 4 47 124	03 3	3571/5295	Neutrauchburg	08 4 47 138	03 3*	3578/5286
Göttlishofen	08 4 47 125	03 3	3571/5288	Niederwangen	08 4 47 139	03 3	3560/5282
Gospoldshofen	08 4 47 126	04 1	3571/5306	Ratzenried	08 4 47 140	03 3	3568/5288
Großholzleute	08 4 47 127	03 3*	3582/5283	Reichenhofen	08 4 47 141	04 1	3573/5301
Hauerz	08 4 47 128	04 1*	3574/5313	Rohrdorf	08 4 47 142	03 3*	3581/5288
Herlazhofen	08 4 47 129	03 3*	3576/5296	Schomburg	08 4 47 143	03 3	3557/5283
Hofs	08 4 47 130	04 1	3582/5301	Seibranz	08 4 47 144	04 1	3573/5307
Immenried	08 4 47 131	03 3	3566/5300	Siggen	08 4 47 145	03 3	3571/5287
Isny, Stadt	08 4 47 132	03 3	3578/5285	Waltershofen	08 4 47 146	03 3	3569/5292
Karsee	08 4 47 133	03 3	3560/5291	Wangen im Allgäu, Stadt .	08 4 47 147	03 3	3562/5284
Kiglegg	08 4 47 134	03 3	3566/5295	Winterstetten	08 4 47 148	04 1*	3582/5292
Leupolz	08 4 47 135	03 3	3562/5291	Wuchzenhofen	08 4 47 149	04 1	3581/5298
Leutkirch, Stadt	08 4 47 136	04 1	3577/5299	Ziegelbach	08 4 47 151	04 1*	3565/5306
Neuravensburg	08 4 47 137	03 3	3557/5278				

VERWALTUNGSGRENZENKARTE FÜR DAS LAND BAYERN (09)

Stand: 1.1.1970

Die Regierungsbezirke in Bayern

1	Regierungsbezirk	Oberbayern	4	Regierungsbezirk	Oberfranken
2	"	"	5	"	"
3	"	"	6	"	"
		Niederbayern	7	"	"
		Oberpfalz			Schwaben
					Mittelfranken
					Unterfranken



Kennziffer

09

2

31

11



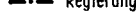
Deutschland, Stand 31.12.1937



Land



Regierungsbezirk



Landkreis



Kreisfreie Stadt

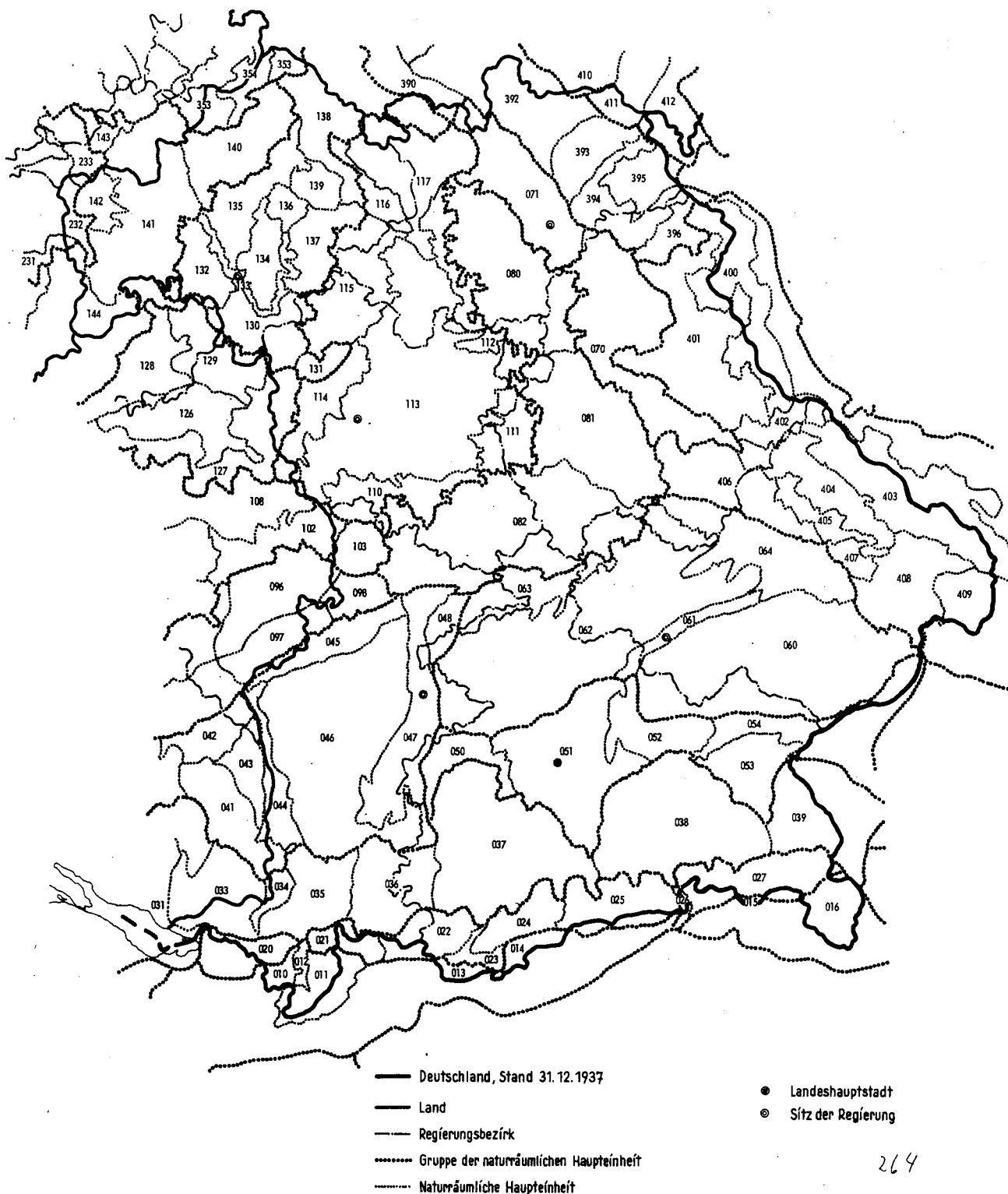
Landeshauptstadt

Sitz der Regierung

Sitz der Kreisverwaltung

NATURRÄUMLICHE GLIEDERUNG FÜR DAS LAND BAYERN

Stand: 1. 1. 1970



Gemeinde	Statistische Kenn- ziffer	Nummer des Natur- raumes	Koor- dinaten- schlüssel	Gemeinde	Statistische Kenn- ziffer	Nummer des Natur- raumes	Koor- dinaten- schlüssel
----------	------------------------------	-----------------------------------	--------------------------------	----------	------------------------------	-----------------------------------	--------------------------------

09 Bayern

1 Reg. - Bez. Oberbayern

11 Kreisfreie Stadt Bad Reichenhall

Bad Reichenhall, Stadt 09 1 11 000 02 7* 4566/5288

12 Kreisfreie Stadt Freising

Freising, Stadt 09 1 12 000 06 2* 4481/5364

13 Kreisfreie Stadt Ingolstadt

Ingolstadt, Stadt 09 1 13 000 06 3 4457/5403

14 Kreisfreie Stadt Landsberg a. Lech

Landsberg a. Lech,
Stadt 09 1 14 000 05 0* 4417/5325

15 Kreisfreie Stadt München

München, Stadt 09 1 15 000 05 1 4468/5335

16 Kreisfreie Stadt Rosenheim

Rosenheim, Stadt 09 1 16 000 03 8 4509/5302

17 Kreisfreie Stadt Traunstein

Traunstein, Stadt 09 1 17 000 03 8* 4548/5304

31 Landkreis Aichach

Adelzhausen 09 1 31 111 06 2 4436/5358
Affing 09 1 31 112 06 2 4425/5370
Aichach, Stadt 09 1 31 113 06 2 4436/5370
Aindling, Markt 09 1 31 114 04 8 4423/5376
Algertshausen 09 1 31 115 06 2 4435/5370
Allenberg 09 1 31 116 06 2 4442/5369
Alsmoos 09 1 31 117 06 2 4428/5375
Altomünster, Markt 09 1 31 118 06 2 4445/5362
Aufhausen 09 1 31 119 06 2 4443/5367
Binnenbach 09 1 31 120 04 8 4425/5377
Ebenried 09 1 31 121 04 8 4427/5381
Ecknach 09 1 31 122 06 2 4436/5368
Edenried 09 1 31 123 06 2 4428/5368
Gallenbach 09 1 31 124 06 2 4433/5365
Gaulzhofen 09 1 31 125 06 2 4425/5372
Griesbeckerzell 09 1 31 126 06 2 4430/5368
Gundelsdorf 09 1 31 127 06 2* 4430/5379
Handzell 09 1 31 128 06 2* 4431/5381
Haslangkreit 09 1 31 129 06 2 4439/5376
Haunswies 09 1 31 130 06 2 4427/5369
Hausen 09 1 31 131 06 2* 4426/5374
Heretshausen 09 1 31 132 06 2 4436/5360
Hilgertshausen 09 1 31 133 06 2 4452/5366
Hohenzell 09 1 31 134 06 2 4440/5357
Hollenbach 09 1 31 135 06 2 4432/5373
Igenhausen 09 1 31 136 06 2 4430/5371
Immdorf 09 1 31 137 06 2* 4433/5382
Inchenhofen, Markt 09 1 31 138 06 2 4435/5375

Kiemertshofen 09 1 31 139 06 2 4440/5360
Kleinberghofen 09 1 31 140 06 2 4447/5358
Klingen 09 1 31 141 06 2 4437/5366
Kühbach, Markt 09 1 31 142 06 2 4440/5373
Mainbach 09 1 31 143 06 2 4431/5375
Motzenhofen 09 1 31 144 06 2 4433/5373
Oberbachern 09 1 31 145 06 2 4432/5378
Oberbembach 09 1 31 146 06 2 4435/5371
Oberdorf 09 1 31 147 06 2 4449/5367
Obergriesbach 09 1 31 148 06 2 4431/5366
Obermauerbach 09 1 31 149 06 2 4440/5366
Oberschneitbach 09 1 31 150 06 2 4432/5369
Oberschönbach 09 1 31 151 06 2 4442/5372
Oberwittelsbach 09 1 31 152 06 2 4439/5371
Oberzeitlbach 09 1 31 153 06 2 4443/5360
Osterzhäusen 09 1 31 154 04 8 4425/5381
Petersdorf 09 1 31 155 06 2* 4427/5375
Pichl 09 1 31 156 04 8 4424/5378
Pörmes, Markt 09 1 31 157 06 3* 4433/5384
Randelsried 09 1 31 158 06 2 4445/5366
Rapperzell 09 1 31 159 06 2 4442/5371
Rehling 09 1 31 160 04 8* 4421/5373
Ruppertszell 09 1 31 161 06 2 4447/5370
Sainbach 09 1 31 162 06 2 4433/5375
Schiltberg 09 1 31 163 06 2 4445/5370
Schnellmannskreuth 09 1 31 164 06 2 4435/5380
Schönbach 09 1 31 165 06 2 4430/5372
Schönleiten 09 1 31 166 04 8 4427/5377
Sielenbach 09 1 31 167 06 2 4438/5363
Stockensau 09 1 31 168 06 2 4441/5376
Stotzard 09 1 31 169 06 2* 4425/5374
Stumpfenbach 09 1 31 170 06 2 4446/5360
Sulzbach 09 1 31 171 06 2 4432/5366
Tandern 09 1 31 172 06 2 4448/5366
Thalhausen 09 1 31 173 06 2 4442/5365
Todtenweis 09 1 31 175 04 8* 4321/5376
Töddenried 09 1 31 174 06 2 4438/5361
Unterbernabach 09 1 31 176 06 2 4439/5378
Untergriesbach 09 1 31 177 06 2 4437/5369
Unterschneitbach 09 1 31 178 06 2 4434/5368
Unterwittelsbach 09 1 31 179 06 2 4438/5371
Walchshofen 09 1 31 180 06 2 4437/5373
Willprechtszell 09 1 31 181 04 8 4426/5378
Wollomoos 09 1 31 182 06 2 4441/5364
Zahling 09 1 31 183 06 2 4428/5366

Gemeindefreies Gebiet

Ebenrieder Forst 09 1 31 444 04 8 4429/5380

32 Landkreis Altötting

Altötting, Stadt 09 1 32 111 05 4 4550/5344
Alzgerm 09 1 32 112 05 4 4556/5445
Arbing 09 1 32 113 06 0 4553/5355
Burghausen, Stadt 09 1 32 114 05 4 4562/5336
Burgkirchen a.d. Alz 09 1 32 115 05 3* 4554/5337
Dorfen 09 1 32 116 05 3* 4554/5331

09 Bayern

1 Reg.-Bez. Oberbayern

32-35

Gemeinde	Statistische Kennziffer	Nummer des Naturraumes	Koordinatenschlüssel	Gemeinde	Statistische Kennziffer	Nummer des Naturraumes	Koordinatenschlüssel
Emmerting	09 1 32 118	05 4*	4557/5341	Gemeindefreie Gebiete			
Endlkirchen	09 1 32 119	06 0	4556/5352	Hofoldingen Forst-Süd	09 1 33 444	05 1	4479/5310
Erlbach	09 1 32 120	06 0	4559/5352	Madau	09 1 33 444	03 8	4496/5304
Feichten a.d. Alz	09 1 32 121	05 3	4544/5327	34 Landkreis Bad Tölz			
Garching a.d. Alz	09 1 32 123	05 3	4544/5334	Bad Heilbrunn	09 1 34 111	03 7*	4459/5290
Haiming	09 1 32 126	05 4	4566/5342	Bad Tölz, Stadt	09 1 34 112	03 7	4467/5291
Halsbach	09 1 32 127	05 3	4550/5332	Benediktbeuern	09 1 34 113	03 7*	4456/5285
Hirten	09 1 32 132	05 3	4549/5335	Bichl	09 1 34 114	03 7*	4456/5287
Kastl	09 1 32 122	05 3*	4552/5340	Gaißach	09 1 34 115	03 7*	4468/5290
Kirchweidach	09 1 32 128	05 3	4548/5328	Greiling	09 1 34 116	03 7*	4471/5292
Marktl, Markt	09 1 32 129	05 4*	4562/5346	Jachenau	09 1 34 117	02 4	4458/5274
Marktberg	09 1 32 130	06 0	4562/5349	Kirchbichl	09 1 34 118	03 7	4468/5296
Mehring	09 1 32 131	05 3*	4558/5339	Kongel a. See	09 1 34 119	03 7*	4452/5280
Neuötting, Stadt	09 1 32 133	05 4	4551/5345	Lenggries	09 1 34 120	03 7*	4468/5283
Nonnberg	09 1 32 134	06 0	4546/5357	Oberbuchen	09 1 34 121	03 7	4461/5292
Oberburgkirchen	09 1 32 135	05 3	4545/5338	Oberfischbach	09 1 34 122	03 7*	4464/5294
Perach	09 1 32 139	05 4*	4557/5348	Reichersbeuern	09 1 34 123	03 7*	4472/5292
Pleiskirchen	09 1 32 137	05 0	4544/5352	Sachsenkam	09 1 34 124	03 7	4473/5296
Raitenhart	09 1 32 141	05 4	4547/5345	Schönrain	09 1 34 125	03 7	4460/5294
Raitenhaslach	09 1 32 142	05 4*	4559/5333	Unterfischbach	09 1 34 126	03 7	4464/5296
Reischach	09 1 32 143	06 0	4554/5351	Wackersberg	09 1 34 127	03 7*	4466/5289
Schützing	09 1 32 144	05 4	4560/5344	Gemeindefreie Gebiete			
Stammham	09 1 32 145	05 4*	4566/5346	Jachenau	09 1 34 444	02 4	4458/5277
Teising	09 1 32 146	05 4	4545/5343	Kochel	09 1 34 444	02 4	4449/5275
Töging a. Inn	09 1 32 147	05 4*	4544/5347	Lenggries	09 1 34 444	01 4*	4458/5267
Tüßling, Markt	09 1 32 148	05 4*	4544/5342	35 Landkreis Berchtesgaden			
Unterbukirchen	09 1 32 149	05 3*	4546/5341	Anger	09 1 35 111	02 7*	4565/5297
Unterneukirchen	09 1 32 151	05 3	4546/5337	Au	09 1 35 112	01 6	4580/5280
Wald a.d. Alz	09 1 32 153	05 3	4544/5332	Aufham	09 1 35 113	02 7	4564/5294
Wald b. Winhöring	09 1 32 124	06 0	4549/5353	Bayerisch Gmain	09 1 35 114	02 7*	4568/5288
Winhöring	09 1 32 154	05 4*	4548/5348	Berchtesgaden, Markt	09 1 35 115	01 6	4575/5278
Gemeindefreie Gebiete				Bischofswiesen	09 1 35 116	01 6	4572/5280
Altöttinger Forst	09 1 32 444	05 4*	4555/5341	Högl	09 1 35 118	02 7*	4566/5299
Alzgemeiner Forst	09 1 32 444	05 4	4556/5343	Karlstein	09 1 35 119	02 7	4563/5287
Daxenthaler Forst	09 1 32 444	05 4	4562/5343	Königssee	09 1 35 120	01 6	4575/5274
Holzfelder Forst	09 1 32 444	05 4	4561/5341	Maria Gern	09 1 35 117	01 6	4575/5380
33 Landkreis Bad Aibling				Marktschellenberg, Markt	09 1 35 122	01 6	4579/5285
Au b. Bad Aibling	09 1 33 111	03 8	4498/5296	Marzoll	09 1 35 123	02 7	4570/5291
Bad Aibling, Stadt	09 1 33 112	03 8	4501/5303	Piding	09 1 35 124	02 7	4568/5293
Beyharting	09 1 33 113	03 8	4499/5310	Ramsau b. Berchtesgaden	09 1 35 125	01 6	4567/5275
Bruckmühl, Markt	09 1 33 114	03 8	4494/5305	Salzberg	09 1 35 126	01 6	4578/5278
Dettendorf	09 1 33 115	03 8	4497/5298	Schneizlreuth	09 1 35 128	02 7*	4560/5284
Ellmosen	09 1 33 116	03 8	4502/5305	Schönau	09 1 35 129	01 6	4574/5276
Feilnbach-Wiechs	09 1 33 117	03 8*	4500/5293	Weißbach a.d. Alpenstraße	09 1 35 130	02 7	4568/5290
Feldkirchen	09 1 33 118	03 8	4488/5308	Gemeindefreie Gebiete			
Götting	09 1 33 119	03 8	4496/5303	Berchtesgadener			
Großkarolinenfeld	09 1 33 120	03 8	4506/5306	Bürgerwald	09 1 35 444	01 6	4570/5278
Helfendorf	09 1 33 121	03 8*	4485/5312	Bischofswiesener Forst	09 1 35 444	01 6	4572/5285
Höhenrain	09 1 33 122	03 8	4492/5310	Eck	09 1 35 444	01 6	4580/5276
Hohenhann	09 1 33 123	03 8	4497/5315	Forst Hintersee	09 1 35 444	01 6	4561/5272
Holzham	09 1 33 124	03 8	4495/5310	Forst Königssee	09 1 35 444	01 6	4576/5270
Kolbermoor, Stadt	09 1 33 125	03 8	4505/5301	Forst Sankt Bartholomä	09 1 35 444	01 6	4574/5263
Litzldorf	09 1 33 126	03 8*	4504/5291	Forst Sankt Zeno	09 1 35 444	01 6	4566/5283
Mietrachting	09 1 33 127	03 8	4500/5305	Forst Taubensee	09 1 35 444	01 6	4567/5279
Tattenhausen	09 1 33 128	03 8	4506/5310				
Tuntenhausen	09 1 33 129	03 8	4501/5311				
Vagen	09 1 33 130	03 8	4491/5304				
Willing	09 1 33 132	03 8	4499/5302				

— 267 —

09 Bayern

1 Reg.-Bez. Oberbayern

38 - 40

Gemeinde	Statistische Kennziffer	Nummer des Naturraumes	Koordinatenschlüssel	Gemeinde	Statistische Kennziffer	Nummer des Naturraumes	Koordinatenschlüssel
Grünbach	09 1 38 125	06 0	4500/5355	Hörgertshausen	09 1 39 138	06 2	4490/5379
Grüntegernbach	09 1 38 126	06 0	4516/5351	Hohenbercha	09 1 39 136	06 2	4468/5362
Hausmehring	09 1 38 127	05 2*	4512/5348	Hohenkammer	09 1 39 137	06 2	4465/5365
Hofkirchen	09 1 38 128	06 0	4506/5352	Inkofen	09 1 39 139	06 2	4490/5369
Hofstarring	09 1 38 129	06 0	4507/5361	Inzkofen	09 1 39 140	06 2	4492/5373
Hohenpolding	09 1 38 130	06 0	4510/5361	Itzling	09 1 39 141	06 2	4481/5367
Inning a. Holz	09 1 38 131	06 0	4506/5357	Jarzt	09 1 39 142	06 2	4468/5359
Kirchberg	09 1 38 132	06 0	4504/5364	Kammerberg	09 1 39 143	06 2	4465/5360
Langengeisling	09 1 38 133	05 2*	4495/5355	Kirchdorf	09 1 39 144	06 2	4475/5369
Langenpreising	09 1 38 134	05 2*	4498/5366	Kranzberg	09 1 39 145	06 2	4472/5363
Lengdorf	09 1 38 135	05 2	4504/5347	Langenbach	09 1 39 146	06 2	4489/5367
Matzbach	09 1 38 136	06 0*	4504/5350	Lauterbach	09 1 39 147	06 2	4466/5361
Moosen (Vils)	09 1 38 137	06 0	4514/5357	Margarethenried	09 1 39 148	06 2	4491/5381
Moosinning	09 1 38 138	05 2*	4489/5349	Marzling	09 1 39 149	06 2*	4485/5364
Niederneuching	09 1 38 139	05 2*	4489/5347	Massenhausen	09 1 39 150	06 2*	4474/5357
Notzing	09 1 38 140	05 2*	4489/5352	Mauern	09 1 39 151	06 2	4492/5376
Oberding	09 1 38 141	05 2*	4489/5355	Moosburg a.d. Isar, Stadt	09 1 39 152	06 2*	4495/5370
Obemeuching	09 1 38 142	05 2*	4489/5345	Nandlstadt, Markt	09 1 39 153	06 2	4486/5378
Ottenhofen	09 1 38 143	05 2*	4491/5342	Neufahrn b. Freising	09 1 39 154	05 1	4475/5353
Pastetten	09 1 38 144	05 2	4496/5341	Niederambach	09 1 39 155	06 2	4493/5371
Reichenkirchen	09 1 38 145	05 2*	4498/5358	Oberhummel	09 1 39 156	06 2*	4491/5365
Salmanskirchen	09 1 38 146	05 2*	4497/5352	Palzing	09 1 39 157	06 2	4478/5369
Steinkirchen	09 1 38 147	06 0	4506/5360	Paunzhausen	09 1 39 158	06 2	4468/5371
Sulding	09 1 38 148	06 0	4511/5364	Pfetttrach	09 1 39 159	06 2	4481/5376
Taufkirchen (Vils)	09 1 38 149	06 0	4510/5357	Pfornbach	09 1 39 160	06 0*	4501/5367
Thalheim	09 1 38 150	06 0	4503/5359	Plömbach	09 1 39 161	06 2	4486/5371
Walpertskirchen	09 1 38 151	05 2	4499/5347	Pulling	09 1 39 162	05 1	4478/5359
Wambach	09 1 38 152	06 0	4513/5362	Reichersdorf	09 1 39 163	06 2	4496/5377
Wartenberg, Markt	09 1 38 153	06 0*	4499/5363	Reichertshausen	09 1 39 164	06 2	4482/5378
Wasentegernbach	09 1 38 154	05 2*	4516/5349	Rudlfing	09 1 39 165	06 2*	4487/5364
Watzling	09 1 38 155	05 2	4508/5347	Schlipps	09 1 39 166	06 2	4467/5367
Wörth	09 1 38 156	05 2	4493/5346	Schweinersdorf	09 1 39 167	06 2	4490/5375
Zeilhofen	09 1 38 157	06 0*	4408/5350	Sillertshausen	09 1 39 168	06 2	4478/5377
39 Landkreis Freising				Sünzhausen	09 1 39 169	06 2*	4475/5362
Airischwand	09 1 39 111	06 2	4487/5380	Thalhausen	09 1 39 170	06 2	4475/5366
Aiterbach	09 1 39 112	06 2	4471/5369	Thonstetten	09 1 39 171	06 2*	4493/5368
Allershausen	09 1 39 113	06 2	4471/5366	Tüntenhhausen	09 1 39 172	06 2	4482/5366
Anglberg	09 1 39 114	06 2	4485/5369	Tünzhausen	09 1 39 173	06 2	4472/5367
Appersdorf	09 1 39 115	06 2	4486/5374	Volkmannsdorferau	09 1 39 174	06 1	4498/5373
Attaching	09 1 39 116	05 1	4483/5361	Wang	09 1 39 175	06 2*	4495/5373
Attenkirchen	09 1 39 117	06 2	4482/5374	Wimpasing	09 1 39 176	06 2	4484/5373
Baumgarten	09 1 39 118	06 2	4487/5377	Wippenhausen	09 1 39 177	06 2	4477/5367
Berghaselbach	09 1 39 119	06 2	4480/5373	Wolfersdorf	09 1 39 178	06 2	4478/5371
Bruckberg	09 1 39 120	06 2*	4500/5377	Zolling	09 1 39 179	06 2	4483/5368
Bruckbergerau	09 1 39 121	06 1*	4501/5375	Gemeindefreies Gebiet			
Dürnhaindlfing	09 1 39 122	06 2	4477/5375	Freisinger Forst	09 1 39 444	06 2	4478/5365
Eching	09 1 39 123	05 1	4472/5351	40 Landkreis Fürstenfeldbruck			
Enghausen	09 1 39 124	06 2	4493/5378	Adelshofen	09 1 40 111	05 0	4434/5339
Figlsdorf	09 1 39 125	06 2	4485/5376	Aich	09 1 40 112	05 0	4440/5338
Gammelsdorf	09 1 39 126	06 2	4496/5380	Alling	09 1 40 113	05 0*	4448/5334
Giggenhausen	09 1 39 127	06 2*	4474/5359	Althegnberg	09 1 40 114	05 0*	4431/5345
Gremertshausen	09 1 39 128	06 2	4473/5361	Aufkirchen	09 1 40 115	06 2*	4440/5345
Großnöbich	09 1 39 129	06 2	4469/5356	Baierberg	09 1 40 116	06 2*	4429/5348
Günzenhausen	09 1 39 130	06 2*	4471/5354	Biburg	09 1 40 117	05 0	4445/5335
Haag a.d. Amper	09 1 39 131	06 2	4488/5369	Dünzelbach	09 1 40 118	05 0	4427/5337
Haindlfing	09 1 39 132	06 2	4480/5367	Ebertshausen	09 1 40 119	06 2	4442/5351
Hallbergmoos	09 1 39 133	05 1	4482/5355	Egenhofen	09 1 40 120	06 2	4438/5350
Hemhausen	09 1 39 134	06 2	4476/5376	Eichenau	09 1 40 169	05 1*	4450/5337
Hirnkirchen	09 1 39 135	06 2	4477/5378	Eismerszell	09 1 40 121	05 0	4430/5335

— 269 —

09 Bayern

1 Reg.-Bez. Oberbayern

43 - 45

Gemeinde	Statistische Kennziffer	Nummer des Naturraumes	Koordinatenschlüssel	Gemeinde	Statistische Kennziffer	Nummer des Naturraumes	Koordinatenschlüssel
43 Landkreis Landsberg a. Lech				Windach	09 1 43 168	03 7	4429/5326
Beuerbach	09 1 43 111	05 0	4419/5335	Winkl	09 1 43 169	05 0*	4420/5338
Beuern	09 1 43 112	03 7	4432/5328	Gemeindefreie Gebiete			
Dettenhofen	09 1 43 113	03 7	4427/5315	Ammersee	09 1 43 444	03 7	4435/5319
Dettenschwang	09 1 43 114	03 7	4426/5313	Bayerdießen	09 1 43 444	03 7	4428/5309
Dießen a. Ammersee, Markt	09 1 43 115	03 7	4433/5312	Vilgertshofener Forst	09 1 43 444	03 7	4426/5310
Eching a. Ammersee	09 1 43 116	03 7	4434/5328	44 Landkreis Laufen			
Egling a.d. Paar	09 1 43 117	05 0	4425/5339	Ainring	09 1 44 111	03 9*	4570/5398
Entraching	09 1 43 118	03 7	4427/5320	Asten	09 1 44 112	03 9*	4554/5329
Epfenhausen	09 1 43 119	05 0	4419/5330	Freidling	09 1 44 113	03 9	4561/5300
Ersing	09 1 43 120	03 7	4427/5328	Freilassing, Stadt	09 1 44 114	03 9	4574/5301
Erfping	09 1 43 121	04 6*	4412/5321	Freutsmos	09 1 44 115	05 3*	4549/5323
Geretshausen	09 1 43 122	05 0*	4421/5331	Fridolfing	09 1 44 116	03 9	4562/5318
Greifenberg	09 1 43 123	03 7	4432/5326	Gaden	09 1 44 117	03 9	4556/5311
Hagenheim	09 1 43 124	03 7*	4422/5318	Heining	09 1 44 118	03 9	4570/5308
Hechenwang	09 1 43 125	03 7	4430/5325	Holzhausen b. Teisendorf	09 1 44 119	03 9	4560/5304
Heinrichshofen	09 1 43 126	05 0	4425/5341	Kay	09 1 44 121	03 9	4556/5324
Hofstetten	09 1 43 127	03 7	4423/5320	Kirchanschöring	09 1 44 122	03 9	4562/5313
Holzhausen b. Buchloe	09 1 43 128	04 7*	4409/5324	Kirchheim	09 1 44 123	03 9	4558/5323
Hurlach	09 1 43 129	04 7	4412/5332	Lampoding	09 1 44 124	03 9	4560/5312
Issing	09 1 43 130	03 7	4421/5314	Laufen, Stadt	09 1 44 125	03 9	4570/5312
Kaltenberg	09 1 43 131	05 0	4425/5333	Lauter	09 1 44 120	03 9	4554/5304
Kaufering	09 1 43 132	05 0*	4416/5329	Leobendorf	09 1 44 126	03 9	4567/5310
Lengenfeld	09 1 43 133	05 0*	4420/5319	Neukirchen a. Teisenberg	09 1 44 127	03 9	4555/5300
Ludenhhausen	09 1 43 134	03 7	4423/5311	Nirnharting	09 1 44 128	03 9	4557/5308
Mundrach	09 1 43 135	04 6*	4416/5314	Oberteisendorf	09 1 44 129	03 9	4559/5302
Oberbergen	09 1 43 136	05 0	4421/5329	Otting	09 1 44 130	03 9	4552/5311
Oberfinning	09 1 43 137	03 7	4426/5321	Palling	09 1 44 131	05 3*	4547/5319
Oberigling	09 1 43 138	04 7*	4411/5327	Petting	09 1 44 132	03 9	4561/5309
Obermeitingen	09 1 43 139	04 7	4411/5335	Pietling	09 1 44 133	03 9	4560/5320
Obermühlhausen	09 1 43 140	03 7	4425/5316	Ringham	09 1 44 134	03 9	4561/5307
Oberschondorf	09 1 43 141	03 7	4432/5325	Roßdorf	09 1 44 135	03 9	4564/5300
Penzing	09 1 43 142	05 0*	4420/5327	Rückstetten	09 1 44 136	03 9	4556/5304
Pestenacker	09 1 43 143	05 0	4422/5336	Saaldorf	09 1 44 137	03 9	4570/5304
Petzenhausen	09 1 43 144	05 0	4422/5332	Straß	09 1 44 138	03 9*	4567/5301
Pflugdorf	09 1 43 145	05 0*	4419/5315	Surheim	09 1 44 139	03 9	4571/5305
Pitzling	09 1 43 146	05 0*	4417/5320	Taching a. See	09 1 44 140	03 9	4554/5315
Prittriching	09 1 43 147	04 7*	4420/5341	Teisendorf, Markt	09 1 44 141	03 9	4562/5302
Pürgen	09 1 43 148	05 0*	4420/5321	Tengling	09 1 44 142	03 9	4554/5318
Ramsach	09 1 43 149	05 0*	4423/5328	Tettenhausen	09 1 44 143	03 9	4556/5313
Reisch	09 1 43 150	05 0	4419/5324	Tittmoning, Stadt	09 1 44 144	03 9	4557/5325
Rieden a. Ammersee	09 1 43 151	03 7	4432/5318	Törring	09 1 44 145	03 9	4556/5320
Rott	09 1 43 152	03 7	4423/5308	Triebenbach	09 1 44 146	03 9	4571/5308
Scheuring	09 1 43 153	04 7*	4418/5337	Tyrlaching	09 1 44 147	05 3*	4550/5325
Schöffelding	09 1 43 154	03 7	4425/5326	Waging a. See, Markt	09 1 44 148	03 9	4555/5311
Schwabhausen b. Landsberg	09 1 43 155	05 0*	4424/5331	Weildorf	09 1 44 149	03 9	4565/5303
Schwifting	09 1 43 156	05 0*	4420/5324	Wonneberg	09 1 44 150	03 9	4554/5309
Stadl	09 1 43 157	05 0*	4418/5314	Gemeindefreie Gebiete			
Stoffen	09 1 43 158	05 0	4418/5319	Schönramer Filz	09 1 44 444	03 9	4564/5307
Thaining	09 1 43 159	03 7*	4422/5315	Schwarzenberg u. Teisenberg	09 1 44 444	02 7*	4558/5298
Ummendorf	09 1 43 160	05 0	4419/5320	Waginger See	09 1 44 444	03 9	4558/5312
Unterfinning	09 1 43 161	03 7	4426/5322	Wiedmais	09 1 44 444	03 9	4565/5311
Unterigling	09 1 43 162	04 7	4412/5328	45 Landkreis Miesbach			
Untermühlhausen	09 1 43 163	05 0	4419/5329	Bad Wiessee	09 1 45 111	03 7*	4479/5286
Unterschondorf	09 1 43 164	03 7	4433/5325	Bayrischzell	09 1 45 112	02 5	4501/5282
Uting a. Ammersee	09 1 43 165	03 7	4432/5322				
Wallershausen	09 1 43 166	05 0	4424/5336				
Weil	09 1 43 167	05 0	4420/5332				

Gemeinde	Statistische Kennziffer	Nummer des Naturraumes	Koordinatenschlüssel	Gemeinde	Statistische Kennziffer	Nummer des Naturraumes	Koordinatenschlüssel
Dürnbach	09 1 45 113	03 7*	4480/5292	Niederbergkirchen	09 1 46 141	06 0	4537/5353
Fischbachau	09 1 45 114	03 8*	4496/5287	Niedertaufkirchen	09 1 46 142	06 0	4541/5355
Föching	09 1 45 115	05 1*	4479/5307	Oberbergkirchen	09 1 46 143	06 0	4529/5352
Gmund a. Tegernsee	09 1 45 116	03 7*	4481/5291	Oberhofen	09 1 46 144	06 0*	4539/5350
Gotzing	09 1 45 117	03 8	4485/5299	Oberneukirchen	09 1 46 145	05 3	4539/5338
Hartpenning	09 1 45 118	03 7*	4476/5301	Obertaufkirchen	09 1 46 146	05 2	4521/5348
Hausham	09 1 45 119	03 8*	4489/5290	Peterskirchen	09 1 46 147	05 3	4535/5329
Holzkirchen, Markt	09 1 45 120	05 1	4477/5304	Polling	09 1 46 148	05 4*	4541/5342
Holzolling	09 1 45 121	03 8	4487/5304	Pürten	09 1 46 149	05 4	4532/5341
Hundham	09 1 45 122	03 8*	4495/5291	Ranoldsberg	09 1 46 150	06 0	4525/5352
Irschenberg	09 1 45 123	03 8	4494/5300	Rattenkirchen	09 1 46 151	05 2	4523/5345
Kreuth	09 1 45 124	02 5*	4481/5278	Roßbach	09 1 46 152	06 0	4543/5358
Miesbach, Stadt	09 1 45 125	03 8	4487/5295	Salmanskirchen	09 1 46 153	06 0	4529/5349
Niklasreuth	09 1 45 126	03 8	4494/5294	Schönberg	09 1 46 154	06 0	4533/5356
Parsberg	09 1 45 127	03 8	4490/5294	Schwindegg	09 1 46 155	05 2	4519/5348
Reichersdorf	09 1 45 128	03 8	4488/5300	Schwindkirchen	09 1 46 156	05 2	4516/5347
Rottach-Egern	09 1 45 129	03 7*	4484/5283	Stefanskirchen	09 1 46 157	06 0*	4527/5349
Schaftlach	09 1 45 130	03 7	4476/5295	Taufkirchen	09 1 46 158	05 3	4534/5335
Schliersee, Markt	09 1 45 131	02 5	4490/5289	Thambach	09 1 46 159	06 0	4540/5364
Tegernsee, Stadt	09 1 45 132	03 7*	4482/5286	Waldkraiburg, Stadt	09 1 46 165	05 4	4531/5341
Valley	09 1 45 133	05 1*	4484/5306	Walkersaich	09 1 46 160	06 0*	4522/5349
Waakirchen	09 1 45 134	03 7*	4476/5293	Weidenbach	09 1 46 161	05 2	4526/5346
Wall	09 1 45 135	03 8*	4483/5295	Wiesbach	09 1 46 162	06 0	4537/5363
Warngau	09 1 45 136	05 1*	4480/5300	Zangberg	09 1 46 163	06 0*	4532/5349
Wattersdorf	09 1 45 137	03 8	4486/5302	Zeiling	09 1 46 164	05 3	4532/5332
Wies	09 1 45 138	03 8	4484/5294	Gemeindefreies Gebiet			
Wörnsmühl	09 1 45 139	03 8*	4493/5292	Mühladorfer Hart	09 1 46 444	05 4	4532/5343
46 Landkreis Mühldorf a. Inn				47 Landkreis München			
Altmühldorf	09 1 46 111	05 4	4536/5346	Aschheim	09 1 47 111	05 1	4479/5337
Ampfing	09 1 46 112	05 4	4531/5347	Brunnthäl	09 1 47 112	05 1	4476/5319
Aschau b. Kraiburg	09 1 46 113	05 4*	4527/5340	Dornach	09 1 47 113	05 1	4477/5336
Aspertsham	09 1 46 114	06 0	4530/5355	Feldkirchen	09 1 47 114	05 1	4480/5335
Buchbach, Markt	09 1 46 115	06 0	4520/5353	Garching b. München	09 1 47 115	05 1	4474/5346
Eggkofen	09 1 46 116	06 0	4533/5362	Gräfelfing	09 1 47 116	05 1	4458/5331
Eiting	09 1 46 117	05 3	4540/5332	Grasbrunn	09 1 47 117	05 1	4481/5327
Elsenbach	09 1 46 118	06 0	4537/5362	Grünwald	09 1 47 118	05 1	4464/5323
Erharting	09 1 46 119	05 4*	4543/5349	Haar	09 1 47 119	05 1	4480/5330
Feichten	09 1 46 120	06 0	4536/5360	Harthausen	09 1 47 120	05 1	4483/5325
Flossing	09 1 46 121	05 4*	4537/5342	Heimstetten	09 1 47 121	05 1	4482/5336
Forsting	09 1 46 122	05 3	4542/5337	Höhenkirchen	09 1 47 124	05 1	4479/5320
Fraham	09 1 46 123	05 4	4527/5337	Hofolding	09 1 47 122	05 1	4477/5316
Grünbach	09 1 46 124	05 3*	4540/5341	Hohenbrunn	09 1 47 123	05 1	4478/5324
Gumattenkirchen	09 1 46 125	06 0*	4536/5352	Ismaning	09 1 47 125	05 1	4476/5344
Guttenburg	09 1 46 126	05 4*	4535/5340	Kirchheim b. München	09 1 47 126	05 1	4482/5338
Hart	09 1 46 127	05 4	4541/5347	Neuried	09 1 47 127	05 1	4460/5329
Heldenstein	09 1 46 128	05 2*	4528/5345	Oberhaching	09 1 47 128	05 1	4470/5321
Hörbering	09 1 46 129	06 0	4541/5360	Oberschleißheim	09 1 47 129	05 1	4467/5346
Irl	09 1 46 130	06 0	4530/5354	Ottobrunn	09 1 47 140	05 1	4475/5325
Jettenbach	09 1 46 131	05 4*	4529/5337	Peiß	09 1 47 130	05 1*	4484/5314
Kraiburg a. Inn, Markt	09 1 46 132	05 4*	4532/5339	Planegg	09 1 47 131	05 1	4457/5330
Lauterbach	09 1 46 133	05 2	4527/5344	Pullach i. Isartal	09 1 47 132	05 1	4465/5325
Lohkirchen	09 1 46 134	06 0	4533/5353	Putzbrunn	09 1 47 133	05 1	4479/5327
Maisenberg	09 1 46 135	05 3	4537/5331	Siegertsbrunn	09 1 47 134	05 1	4480/5321
Mettenheim	09 1 46 136	05 4	4534/5348	Taufkirchen	09 1 47 135	05 1	4471/5324
Mörmoosen	09 1 46 137	05 3	4544/5340	Unterbiberg	09 1 47 136	05 1	4472/5328
Möbling	09 1 46 138	05 4	4539/5348	Unterföhring	09 1 47 137	05 1	4473/5340
Mühldorf a. Inn, Stadt	09 1 46 139	05 4	4539/5345	Unterhaching	09 1 47 138	05 1	4472/5323
Neumarkt-Sankt Veit, Stadt	09 1 46 140	06 0	4538/5358	Unterschleißheim	09 1 47 139	05 1	4468/5349

Gemeinde	Statistische Kennziffer	Nummer des Naturraumes	Koordinatenschlüssel	Gemeinde	Statistische Kennziffer	Nummer des Naturraumes	Koordinatenschlüssel
Gemeindefreie Gebiete				Pischelsdorf	09 1 48 158	06 2	4461/5367
Deisenhofener Forst-				Pörnbach	09 1 48 159	06 2*	4460/5387
Nord	09 1 47 444	05 1	4471/5318	Puch	09 1 48 160	06 2*	4462/5388
Forstenrieder Park ...	09 1 47 444	05 1	4460/5324	Raitbach	09 1 48 161	06 2	4461/5385
Forst Kasten	09 1 47 444	05 1	4457/5327	Reichertshausen	09 1 48 162	06 2	4464/5370
Grünwalder Forst ...	09 1 47 444	05 1	4466/5321	Rockolding	09 1 48 163	06 3	4471/5401
Höhenkirchener Forst .	09 1 47 444	05 1	4482/5322	Rohr	09 1 48 164	06 2	4465/5385
Hofoldingener Forst-				Rohrbach	09 1 48 165	06 2	4468/5387
Nord	09 1 47 444	05 1	4479/5313	Rottenegg	09 1 48 166	06 2	4476/5390
Perlacher Forst	09 1 47 444	05 1	4469/5326	Scheyern	09 1 48 167	06 2	4460/5374
48 Landkreis Pfaffenhofen a.d. Ilm				Schillwitzried	09 1 48 168	06 3*	4473/5397
Affalterbach	09 1 48 111	06 2	4465/5381	Schweitenkirchen	09 1 48 169	06 2	4471/5375
Angkofen	09 1 48 112	06 2	4462/5381	Steinkirchen	09 1 48 170	06 2	4460/5367
Aufham	09 1 48 113	06 2	4472/5370	Sünzhausen	09 1 48 172	06 2	4474/5376
Burgstall	09 1 48 114	06 2	4470/5387	Sulzbach	09 1 48 171	06 2	4461/5379
Dürnzhausen	09 1 48 115	06 2	4473/5378	Tegernbach	09 1 48 173	06 2	4458/5381
Eberstetten	09 1 48 116	06 2	4466/5377	Triefing	09 1 48 174	06 2	4460/5371
Ehrenberg	09 1 48 117	06 2	4461/5382	Untermettenbach	09 1 48 175	06 2	4475/5392
Engelbrechtsmünster ...	09 1 48 118	06 2*	4473/5395	Unterpindhart	09 1 48 176	06 2	4476/5393
Entrischenbrunn	09 1 48 119	06 2	4467/5373	Uttenhofen	09 1 48 177	06 2	4466/5380
Ernsgaden	09 1 48 120	06 3	4469/5399	Vieth	09 1 48 178	06 2	4458/5375
Eschelbach a.d. Ilm ...	09 1 48 121	06 2	4469/5383	Vohburg a.d. Donau,			
Euernbach	09 1 48 122	06 2	4456/5375	Stadt	09 1 48 179	06 3	4472/5404
Fahlenbach	09 1 48 123	06 2*	4469/5389	Volkersdorf	09 1 48 180	06 2	4456/5367
Förnbach	09 1 48 124	06 2	4465/5378	Waal	09 1 48 181	06 2	4466/5385
Gaden b. Geisenfeld ...	09 1 48 125	06 2*	4473/5394	Walkersbach	09 1 48 182	06 2	4467/5381
Gaden b. Pförring	09 1 48 126	06 3	4479/5407	Westenhausen	09 1 48 183	06 3	4467/5400
Gambach	09 1 48 127	06 2	4465/5387	Winden a. Aign	09 1 48 184	06 2*	4464/5391
Gebrontshausen	09 1 48 128	06 2	4475/5385	Winden b. Scheyern ...	09 1 48 185	06 2	4467/5375
Geisenfeld, Stadt	09 1 48 129	06 3*	4472/5394	Wöhr	09 1 48 186	06 3	4475/5403
Geisenfeldwinden	09 1 48 130	06 2	4470/5394	Wolnzach, Markt	09 1 48 187	06 2	4473/5385
Geisenhausen	09 1 48 131	06 2	4470/5380	Zell	09 1 48 188	06 3*	4473/5393
Geroldshausen i.d. Hal-				Gemeindefreies Gebiet			
lertau	09 1 48 132	06 2	4472/5381	Feilenforst	09 1 48 444	06 2*	4467/5392
Gosseltshausen	09 1 48 133	06 2	4471/5386	49 Landkreis Rosenheim			
Gotteshofen	09 1 48 134	06 2*	4460/5390	Aising	09 1 49 111	03 8	4508/5299
Gundamsried	09 1 48 135	06 2	4464/5383	Altenbeuern	09 1 49 112	03 8*	4511/5293
Haimpertshofen	09 1 48 136	06 2	4463/5380	Aschau i. Chiemgau ...	09 1 49 143	03 8*	4524/5293
Hartacker	09 1 48 137	06 3*	4473/5403	Bernau a. Chiemsee ...	09 1 49 113	03 8*	4528/5397
Haushausen	09 1 48 138	06 2	4472/5382	Brannenburg	09 1 49 114	03 8*	4507/5289
Hettenshausen	09 1 48 139	06 2	4463/5374	Breitbrunn a. Chiemsee .	09 1 49 115	03 8	4530/5306
Hög	09 1 48 140	06 2	4465/5390	Chiemsee	09 1 49 116	03 8	4532/5304
Ilmendorf	09 1 48 141	06 3	4472/5399	Degerndorf a. Inn	09 1 49 117	03 8*	4508/5288
Ilmmünster	09 1 48 142	06 2	4463/5373	Eggstätt	09 1 49 118	03 8	4529/5310
Ilmried	09 1 48 143	06 2	4462/5371	Endorf i. OB.	09 1 49 119	03 8	4522/5308
Irsching	09 1 48 144	06 3	4469/5403	Flintsbach a. Inn	09 1 49 120	03 8*	4510/5287
Jetzendorf	09 1 48 145	06 2	4457/5367	Frasdorf	09 1 49 121	03 8*	4521/5296
Königsfeld	09 1 48 146	06 2*	4470/5389	Grainbach	09 1 49 122	02 7*	4517/5293
Langenbruck	09 1 48 147	06 2	4464/5389	Greimharting	09 1 49 123	03 8	4524/5303
Langswaid	09 1 48 148	06 2	4460/5369	Großbrannenberg	09 1 49 124	02 5	4506/5287
Mitterscheyern	09 1 48 149	06 2	4460/5376	Großholzhausen	09 1 49 125	03 8*	4506/5292
Münchsmünster	09 1 48 150	06 3*	4477/5403	Gstadt a. Chiemsee ...	09 1 49 126	03 8	4531/5305
Niederlauterbach	09 1 48 151	06 2*	4474/5389	Halfing	09 1 49 127	03 8	4522/5313
Niederscheyern	09 1 48 152	06 2	4462/5376	Hemhof	09 1 49 129	03 8	4525/5308
Nötting	09 1 48 153	06 3	4472/5396	Hirnsberg	09 1 49 130	03 8	4520/5305
Oberlauterbach	09 1 48 154	06 2	4475/5387	Hittenkirchen	09 1 49 131	03 8	4526/5298
Paindorf	09 1 48 155	06 2	4462/5369	Hochstätt	09 1 49 132	03 8	4509/5312
Parleiten	09 1 48 156	06 2*	4470/5392	Höhenmoos	09 1 49 134	03 8	4516/5296
Pfaffenhofen a.d. Ilm,							
Stadt	09 1 48 157	06 2	4464/5377				

Gemeinde	Statistische Kenn- ziffer	Nummer des Natur- raumes	Koor- dinaten- schlüssel	Gemeinde	Statistische Kenn- ziffer	Nummer des Natur- raumes	Koor- dinaten- schlüssel
Höslwang	09 1 49 135	03 8	4525/5313	Gemeindefreie Gebiete			
Kiefersfelden	09 1 49 136	02 6*	4514/5275	Böbing	09 1 50 444	03 7	4423/5293
Lauterbach	09 1 49 138	03 8	4514/5297	Fronreitener Forst ...	09 1 50 444	02 2*	4420/5278
Marienberg	09 1 49 139	03 8	4509/5308	Lauterbach	09 1 50 444	03 6	4417/5286
Mauerkirchen i. Chiem- gau	09 1 49 140	03 8	4524/5306	Wildsteig	09 1 50 444	03 7*	4423/5280
Neubeuern, Markt	09 1 49 141	03 8	4510/5293	51 Landkreis Schrobenhausen			
Neukirchen a. Simssee ..	09 1 49 142	03 8	4517/5301	Adelshausen	09 1 51 111	06 2*	4456/5391
Niederaudorf	09 1 49 144	02 6*	4512/5281	Alberzell	09 1 51 112	06 2	4451/5369
Nußdorf a. Inn	09 1 49 145	03 8*	4512/5289	Aresing	09 1 51 113	06 2	4448/5377
Oberaudorf	09 1 49 146	02 6*	4513/5279	Berg i. Gau	09 1 51 114	06 2*	4444/5389
Pang	09 1 49 147	03 8	4507/5298	Brunnen	09 1 51 115	06 2*	4449/5388
Pfraundorf	09 1 49 148	03 8	4508/5296	Deimhausen	09 1 51 116	06 2	4455/5387
Pietzing	09 1 49 149	03 8	4518/5303	Diepoltshofen	09 1 51 117	06 2	4451/5380
Prien a. Chiemsee, Markt	09 1 49 150	03 8	4526/5302	Edelshausen	09 1 51 118	06 2	4446/5386
Prutting	09 1 49 151	03 8	4515/5306	Freinhausen	09 1 51 119	06 2	4458/5388
Raubling	09 1 49 137	03 8	4508/5293	Gachenbach	09 1 51 120	06 2	4444/5374
Reischenhart	09 1 49 152	03 8	4508/5292	Gerolsbach	09 1 51 121	06 2	4453/5373
Riedering	09 1 49 153	03 8	4515/5300	Grimolzhausen	09 1 51 122	06 2*	4437/5383
Rimsting	09 1 49 154	03 8	4525/5305	Hirschenhausen	09 1 51 123	06 2	4454/5368
Rohrdorf	09 1 49 155	03 8*	4512/5295	Hörzhausen	09 1 51 126	06 2	4441/5379
Roßholzen	09 1 49 156	02 7	4514/5291	Hohenried	09 1 51 124	06 2*	4453/5389
Sachrang	09 1 49 157	02 7	4520/5284	Hohenwart, Markt	09 1 51 125	06 2	4455/5384
Söchtenau	09 1 49 158	03 8	4517/5310	Klenau	09 1 51 127	06 2	4450/5371
Söllhuben	09 1 49 159	03 8	4519/5300	Klosterberg	09 1 51 128	06 2	4454/5385
Steinkirchen	09 1 49 160	02 7	4514/5293	Koppenbach	09 1 51 129	06 2	4453/5381
Stephanskirchen	09 1 49 161	03 8	4514/5302	Langenmosen	09 1 51 130	06 2*	4442/5386
Törwang	09 1 49 162	02 7*	4516/5294	Lauterbach	09 1 51 131	06 2	4450/5378
Umrathshausen	09 1 49 163	03 8	4524/5297	Malzhausen	09 1 51 132	06 2*	4440/5385
Vogtareuth	09 1 49 164	03 8	4514/5313	Mühlried	09 1 51 133	06 2	4447/5382
Westerndorf St. Peter ..	09 1 49 165	03 8	4508/5304	Peutenhausen	09 1 51 134	06 2	4443/5376
Wildenwart	09 1 49 166	03 8	4523/5299	Pobenhhausen	09 1 51 135	06 2*	4454/5392
Gemeindefreies Gebiet				Rettenbach	09 1 51 136	06 2	4445/5377
Rotter Forst-Süd	09 1 49 444	03 8	4507/5312	Sandizell	09 1 51 137	06 2*	4439/5383
50 Landkreis Schongau				Sattelberg	09 1 51 138	06 2	4447/5372
Altenstadt	09 1 50 111	03 6	4415/5299	Schrobenhausen, Stadt ..	09 1 51 139	06 2	4445/5381
Apfeldorf	09 1 50 112	03 7*	4420/5307	Seibersdorf	09 1 51 140	06 2	4456/5382
Bayersoien	09 1 50 113	03 7	4425/5284	Singenbach	09 1 51 141	06 2	4451/5372
Bernbeuren	09 1 50 114	03 6	4408/5289	Steingriff	09 1 51 142	06 2	4444/5382
Birkland	09 1 50 115	03 7*	4422/5303	Strobenried	09 1 51 143	06 2	4452/5377
Böbing	09 1 50 116	03 7	4424/5291	Waidhofen	09 1 51 144	06 2	4451/5383
Burggen	09 1 50 117	03 6	4412/5294	Wangen	09 1 51 145	06 2	4453/5384
Epfach	09 1 50 118	04 6	4418/5308	Weichenried	09 1 51 146	06 2	4458/5385
Hohenfurch	09 1 50 119	03 6*	4417/5302	Weilach	09 1 51 147	06 2	4447/5372
Hohenpeißenberg	09 1 50 120	03 7	4426/5296	Weilenbach	09 1 51 148	06 2	4448/5374
Kinsau	09 1 50 121	04 6	4419/5305	Gemeindefreie Gebiete			
Peiting, Markt	09 1 50 122	03 6*	4419/5296	Hagenauer Forst	09 1 51 444	06 2	4442/5381
Prem	09 1 50 123	03 6	4410/5283	Haidforst	09 1 51 444	06 2	4453/5386
Reichling	09 1 50 124	03 7*	4420/5310	52 Landkreis Starnberg			
Rottenbuch	09 1 50 125	03 7*	4422/5289	Argelsried	09 1 52 111	05 0*	4449/5330
Sachsenried	09 1 50 126	03 6	4410/5300	Aschering	09 1 52 112	03 7	4444/5314
Schönberg	09 1 50 127	03 7	4424/5287	Berg	09 1 52 113	03 7	4452/5315
Schongau, Stadt	09 1 50 128	03 6	4417/5298	Breitbrunn a. Ammersee ..	09 1 52 114	03 7	4436/5322
Schwabbruck	09 1 50 129	03 6	4413/5299	Buch a. Ammersee	09 1 52 115	03 7	4436/5325
Schwabniederhofen	09 1 50 130	03 6*	4416/5301	Buchendorf	09 1 52 116	05 1	4456/5324
Schwabsoien	09 1 50 131	03 6*	4412/5300	Dröbling	09 1 52 117	03 7	4442/5321
Steingaden	09 1 50 132	03 6	4415/5285	Erling-Andechs	09 1 52 118	03 7	4439/5315
Tannenberg	09 1 50 133	03 6	4409/5295	Etterschlag	09 1 52 119	03 7	4441/5328
Wildsteig	09 1 50 134	03 7*	4422/5285	Feldafing	09 1 52 120	03 7	4447/5313

1 Reg. - Bez. Oberbayern

— 274 —

Gemeinde	Statistische Kennziffer	Nummer des Naturraumes	Koordinaten-schlüssel	Gemeinde	Statistische Kennziffer	Nummer des Naturraumes	Koordinaten-schlüssel
Gatterberg	09 1 54 128	05 2	4514/5343	Forst	09 1 55 120	03 7	4426/5301
Griesstätt	09 1 54 129	03 8	4513/5317	Frauenrain	09 1 55 121	03 7	4448/5289
Grünthal	09 1 54 130	05 3	4530/5334	Großweil	09 1 55 122	03 7	4448/5282
Haag i. OB., Markt	09 1 54 131	05 2*	4514/5336	Habach	09 1 55 123	03 7	4446/5288
Isen, Markt	09 1 54 132	05 2	4504/5342	Haid	09 1 55 124	03 7	4427/5305
Jeßling	09 1 54 133	05 2	4512/5344	Haunshofen	09 1 55 125	03 7	4442/5304
Kirchdorf	09 1 54 134	05 2*	4515/5338	Hechendorf	09 1 55 126	03 7	4440/5281
Kirchensur	09 1 54 135	03 8	4526/5323	Huglfing	09 1 55 127	03 7	4437/5292
Kling	09 1 54 136	03 8*	4525/5326	Iffeldorf	09 1 55 128	03 7	4449/5293
Kronberg	09 1 54 137	05 2	4518/5339	Kleinweil	09 1 55 129	03 7	4448/5283
Lappach	09 1 54 138	05 2	4508/5343	Magnetsried	09 1 55 130	03 7	4443/5298
Lengmoos	09 1 54 139	03 8*	4516/5334	Murnau, Markt	09 1 55 131	03 7	4440/5282
Maitenbeth	09 1 54 140	05 2*	4507/5335	Oberhausen	09 1 55 132	03 7	4435/5293
Mittbach	09 1 54 141	05 2	4502/5337	Obersöchering	09 1 55 133	03 7	4441/5289
Mittergars	09 1 54 142	05 4*	4524/5335	Oderding	09 1 55 134	03 7	4434/5298
Oberornau	09 1 54 143	05 2	4518/5342	Pähl	09 1 55 135	03 7	4439/5307
Penzing	09 1 54 144	03 8	4518/5326	Peißenberg, Markt	09 1 55 136	03 7	4431/5296
Pfaffing	09 1 54 145	03 8	4508/5324	Penzberg, Stadt	09 1 55 137	03 7	4454/5291
Pyramoos	09 1 54 146	05 2	4509/5339	Polling	09 1 55 138	03 7	4435/5297
Ramerberg	09 1 54 147	03 8	4510/5320	Raisting	09 1 55 139	03 7	4433/5308
Rechtmehring	09 1 54 148	03 8	4512/5332	Riegsee	09 1 55 140	03 7	4443/5285
Reichertsheim	09 1 54 149	05 2	4521/5340	Schlehdorf	09 1 55 141	03 7*	4449/5280
Rettenbach	09 1 54 150	03 8	4507/5321	Schöffau	09 1 55 142	03 7	4431/5287
Rosenberg	09 1 54 151	03 8	4511/5334	Seehausen a. Staffelsee	09 1 55 143	03 7	4439/5284
Rott a. Inn	09 1 54 152	03 8	4510/5316	Seeshaupt	09 1 55 144	03 7	4448/5299
Sankt Christoph	09 1 54 153	03 8	4504/5331	Sindelsdorf	09 1 55 145	03 7	4450/5288
Sankt Wolfgang	09 1 54 154	05 2	4510/5343	Spatzenhausen	09 1 55 146	03 7	4440/5287
Schambach	09 1 54 155	03 8	4521/5330	Uffing a. Staffelsee	09 1 55 147	03 7	4436/5286
Schiltorn	09 1 54 156	05 2	4514/5346	Unterhausen	09 1 55 148	03 7	4437/5303
Schleefeld	09 1 54 157	03 8	4512/5328	Weilheim i. OB., Stadt	09 1 55 149	03 7	4436/5300
Schlicht	09 1 54 158	03 8	4519/5332	Weindorf	09 1 55 150	03 7	4441/5283
Schnauppung	09 1 54 159	05 2	4506/5338	Wessobrunn	09 1 55 151	03 7	4427/5304
Schönberg	09 1 54 160	03 8	4521/5325	Wielenbach	09 1 55 152	03 7	4437/5304
Schönbrunn	09 1 54 161	05 2	4516/5341				
Schonstett	09 1 54 162	03 8	4518/5316				
Soyen	09 1 54 163	03 8	4515/5331				
Steppach	09 1 54 165	03 8	4512/5326				
Titlmoos	09 1 54 166	05 3*	4528/5331				
Utzenbichl	09 1 54 167	03 8	4510/5328				
Wang	09 1 54 168	05 3*	4522/5331				
Wasserburg a. Inn, Stadt	09 1 54 169	03 8	4517/5325				
Westach	09 1 54 170	05 2	4503/5341				
Winden	09 1 54 171	05 2*	4511/5337				
Zillham	09 1 54 172	03 8	4520/5316				
Gemeindefreie Gebiete							
Großhaager Forst	09 1 54 444	05 2*	4505/5333				
Rotter Forst-Nord	09 1 54 444	03 8	4507/5315				
Sollacher Forst	09 1 54 444	05 2	4506/5341				
Tann	09 1 54 444	05 2	4508/5341				
55 Landkreis Weilheim i. OB				56 Landkreis Wolfartshausen			
Aidling	09 1 55 111	03 7	4444/5286	Arget	09 1 56 111	05 1	4474/5311
Ammerhöfe	09 1 55 112	03 7	4427/5295	Ascholding	09 1 56 112	03 7	4463/5306
Antdorf	09 1 55 113	03 7	4448/5290	Bachhausen	09 1 56 113	03 7	4454/5313
Bernried	09 1 55 114	03 7	4447/5303	Baierbrunn	09 1 56 114	05 1*	4462/5321
Deutenhausen	09 1 55 115	03 7	4438/5299	Baiernrain	09 1 56 115	05 1*	4471/5307
Eberfing	09 1 55 116	03 7	4440/5295	Beuerberg	09 1 56 116	03 7	4456/5299
Eglfing	09 1 55 117	03 7	4438/5289	Degerndorf	09 1 56 117	03 7	4454/5305
Etting	09 1 55 118	03 7	4438/5296	Deining	09 1 56 118	03 7	4463/5313
Fischen a. Ammersee	09 1 55 119	03 7	4437/5310	Dietramszell	09 1 56 119	03 7	4470/5301
				Dingharting	09 1 56 120	03 7*	4464/5316
				Dorfen	09 1 56 121	03 7	4457/5310
				Egling	09 1 56 122	03 7	4463/5309
				Eichenhausen	09 1 56 123	05 1	4470/5312
				Endlhausen	09 1 56 124	03 7*	4468/5312
				Ergertshausen	09 1 56 125	03 7	4461/5310
				Eurasburg	09 1 56 126	03 7	4455/5302
				Fögenbeuern	09 1 56 127	03 7	4468/5304
				Gelting	09 1 56 128	03 7	4457/5306
				Geretsried	09 1 56 148	03 7	4460/5303
				Herrnhäusen	09 1 56 129	03 7	4457/5302
				Höhenrain	09 1 56 130	03 7	4455/5311
				Holzhausen a. Starnberger See	09 1 56 131	03 7	4451/5305
				Icking	09 1 56 132	03 7	4458/5313
				Königsdorf	09 1 56 133	03 7	4461/5298

1 Reg.-Bez. Oberbayern 2 Reg.-Bez. Niederbayern
56 11 - 14, 31, 32

— 276 —

Gemeinde	Statistische Kenn- ziffer	Nummer des Natur- raumes	Koor- dinaten- schlüssel	Gemeinde	Statistische Kenn- ziffer	Nummer des Natur- raumes	Koor- dinaten- schlüssel
Pielweichs	09 2 32 143	06 4	4564/5404	Falkenberg	09 2 34 116	06 0	4554/5370
Plattling, Stadt	09 2 32 144	06 4	4564/5405	Fünfleiten	09 2 34 117	06 0	4552/5375
Riggerding	09 2 32 145	40 8*	4590/5406	Gangkofen, Markt	09 2 34 118	06 0	4542/5367
Rottersdorf	09 2 32 146	06 4	4557/5408	Geratskirchen	09 2 34 119	06 0	4549/5356
Schaufling	09 2 32 147	40 7*	4576/5413	Gern I	09 2 34 120	06 0	4557/5363
Schöllnach, Markt	09 2 32 148	40 7	4586/5403	Gern II	09 2 34 121	06 0	4559/5362
Schwanenkirchen	09 2 32 149	40 7*	4581/5402	Hainberg	09 2 34 122	06 0	4560/5379
Schwarzach	09 2 32 150	06 4*	4577/5406	Hammersbach	09 2 34 123	06 0	4554/5359
Seebach	09 2 32 151	40 7*	4574/5407	Hebertsfelden	09 2 34 124	06 0	4561/5364
Steinkirchen	09 2 32 152	06 4	4562/5410	Hickerstall	09 2 34 125	06 0	4558/5355
Stephansposching	09 2 32 153	06 4	4559/5409	Hirschhorn	09 2 34 126	06 0	4556/5359
Taiding	09 2 32 154	40 7	4587/5405	Huldessen	09 2 34 127	06 0	4552/5362
Urlading	09 2 32 155	40 7*	4579/5411	Jägerndorf	09 2 34 128	06 0	4557/5378
Waltersdorf	09 2 32 156	40 7*	4580/5404	Johanniskirchen	09 2 34 129	06 0	4570/5378
Winsing	09 2 32 157	40 7*	4586/5407	Kirchberg	09 2 34 130	06 0	4554/5365
Winzer, Markt	09 2 32 158	06 4*	4579/5400	Kohlstorf	09 2 34 131	06 0	4562/5382
Gemeindefreie Gebiete				Kollbach	09 2 34 132	06 0	4545/5375
Krackl u. Vogelsang ..	09 2 32 444	40 5	4569/5423	Langeneck	09 2 34 133	06 0	4563/5361
Leopoldshochwald ...	09 2 32 444	40 5	4587/5415	Langgraben	09 2 34 134	06 0	4555/5380
33 Landkreis Dingolfing				Linden	09 2 34 135	06 0	4562/5365
Bubach	09 2 33 111	06 0	4546/5389	Lohbruck	09 2 34 136	06 0	4559/5361
Dingolfing, Stadt	09 2 33 112	06 0*	4537/5388	Malgersdorf	09 2 34 137	06 0	4555/5378
Dornwang	09 2 33 113	06 2*	4332/5392	Malling	09 2 34 138	06 0	4542/5365
Englmannsberg	09 2 33 114	06 0	4546/5384	Mariakirchen	09 2 34 139	06 0	4564/5383
Frauenbiburg	09 2 33 115	06 0	4536/5384	Martinskirchen	09 2 34 140	06 0	4562/5359
Gottfrieding	09 2 33 116	06 0*	4339/5389	Massing, Markt	09 2 34 141	06 0	4545/5362
Griesbach	09 2 33 117	06 0	4543/5385	Mitterhausen	09 2 34 142	06 0	4563/5379
Haberskirchen	09 2 33 118	06 0	4548/5376	Mitterskirchen	09 2 34 143	06 0	4554/5357
Hofdorf	09 2 33 119	06 2	4530/5397	Münchsdorf	09 2 34 144	06 0	4567/5384
Hüttenkofen	09 2 33 120	06 4*	4535/5401	Oberhöft	09 2 34 145	06 0	4553/5370
Lengthal	09 2 33 121	06 2*	4533/5394	Obertrennbach	09 2 34 146	06 0	4542/5372
Loiching	09 2 33 122	06 0*	4532/5387	Panzing	09 2 34 147	06 0	4542/5366
Mamming	09 2 33 123	06 1*	4544/5391	Peterskirchen	09 2 34 148	06 0	4555/5367
Marklkofen	09 2 33 124	06 0	4541/5380	Pischelsdorf	09 2 34 149	06 0	4552/5380
Mengkofen	09 2 33 125	06 2	4533/5398	Pörndorf	09 2 34 150	06 0	4574/5385
Moosthenning	09 2 33 126	06 2*	4536/5393	Reicheneibach	09 2 34 151	06 0	4546/5370
Niederreisbach	09 2 33 127	06 0	4546/5383	Rimbach	09 2 34 152	06 0	4548/5370
Niederviehbach	09 2 33 128	06 0*	4528/5386	Roggling	09 2 34 153	06 0	4563/5357
Oberviehbach	09 2 33 129	06 0	4528/5383	Roßbach	09 2 34 154	06 0	4570/5385
Ottering	09 2 33 130	06 2*	4539/5397	Ruhstorf	09 2 34 155	06 0	4551/5378
Poxau	09 2 33 131	06 0	4341/5381	Ruppertskirchen	09 2 34 156	06 0	4557/5382
Puchhausen	09 2 33 132	06 4*	4536/5402	Sallach	09 2 34 157	06 0	4548/5371
Reisbach, Markt	09 2 33 133	06 0	4546/5382	Sattlern	09 2 34 158	06 0	4564/5384
Reith	09 2 33 134	06 0	4545/5381	Schmiedorf	09 2 34 159	06 0	4568/5386
Rimbach	09 2 33 135	06 2*	4549/5370	Schönau I	09 2 34 160	06 0	4562/5372
Steinberg	09 2 33 136	06 0	4543/5382	Schönau II	09 2 34 161	06 0	4563/5370
Teisbach, Markt	09 2 33 137	06 0*	4534/5387	Simbach, Markt	09 2 34 162	06 0	4554/5381
Thürnthening	09 2 33 138	06 2*	4538/5394	Staudach	09 2 34 163	06 0	4547/5366
Tunding	09 2 33 139	06 2	4535/5397	Taufkirchen	09 2 34 164	06 0	4552/5367
Tunzenberg	09 2 33 140	06 2*	4534/5399	Thanndorf	09 2 34 165	06 0	4567/5382
Weichshofen	09 2 33 141	06 2	4532/5397	Unterdietfurt	09 2 34 166	06 0	4549/5362
Weigendorf	09 2 33 142	06 0	4531/5384	Untergrafendorf	09 2 34 167	06 0	4571/5386
34 Landkreis Eggenfelden				Unterhausbach	09 2 34 168	06 0	4558/5371
Arnstorf, Markt	09 2 34 111	06 0	4561/5381	Unterhöft	09 2 34 169	06 0	4561/5371
Diepoltskirchen	09 2 34 112	06 0	4552/5372	Unterzeitlarn	09 2 34 148	06 0	4563/5373
Eggenfelden, Stadt	09 2 34 114	06 0	4557/5363	Wolfsegg	09 2 34 170	06 0	4545/5364
Emmersdorf	09 2 34 115	06 0	4574/5381	Wurmannsquick, Markt ..	09 2 34 171	06 0	4558/5358
				Zell	09 2 34 172	06 0	4556/5373
				35 Landkreis Grafenau			
				Eberhardsreuth	09 2 35 112	40 8	4600/5409

09 Bayern

2 Reg.-Bez. Niederbayern

35 - 37

Gemeinde	Statistische Kennziffer	Nummer des Naturraumes	Koordinatenschlüssel	Gemeinde	Statistische Kennziffer	Nummer des Naturraumes	Koordinatenschlüssel
Eppenschlag	09 2 35 113	40 4*	4595/5418	Safferstetten	09 2 36 137	05 4	4597/5357
Grafenau, Stadt	09 2 35 115	40 8	4603/5414	Sankt Salvator	09 2 36 138	06 0	4588/5375
Großarmschlag	09 2 35 116	40 8*	4601/5417	Schmidham	09 2 36 139	06 0	4593/5372
Hartmannsreit	09 2 35 117	40 8*	4599/5415	Tettenweis	09 2 36 140	06 0	4594/5368
Haus i. Wald	09 2 35 114	40 8	4602/5407	Thanham	09 2 36 141	06 0	4584/5362
Heinrichsreit	09 2 35 118	40 8	4604/5409	Untertattenbach	09 2 36 142	06 0	4579/5368
Innernzell	09 2 35 119	40 4*	4594/5413	Uttlau	09 2 36 143	06 0	4586/5372
Kirchberg	09 2 35 120	40 8*	4598/5410	Weihmörting	09 2 36 144	06 0	4590/5362
Lembach	09 2 35 122	40 8	4602/5405	Weng	09 2 36 145	06 0	4585/5369
Nendlnach	09 2 35 123	40 8	4602/5410	Würding	09 2 36 146	05 4	4600/5358
Neudorf	09 2 35 124	40 8*	4605/5413	Gemeindefreie Gebiete			
Oberkreuzberg	09 2 35 125	40 3*	4598/5418	Grafenwald	09 2 36 444	06 0	4582/5358
Ranfels	09 2 35 126	40 8*	4593/5404	Grünleithe	09 2 36 444	06 0	4590/5370
Rosenau	09 2 35 127	40 8*	4604/5416	Riedenburg Wald	09 2 36 444	05 4	4593/5355
Saldenburg	09 2 35 128	40 8	46 00/5405	Steinkart	09 2 36 444	06 0	4588/5373
Sankt Oswald	09 2 35 129	40 3	4605/5418	37 Landkreis Kelheim			
Schlag	09 2 35 130	40 8	4603/5413	Abensberg, Stadt	09 2 37 111	06 3*	4489/5409
Schöfweg	09 2 35 131	40 4*	4590/5412	Altdürnbuch	09 2 37 112	06 2*	4488/5406
Schönanger	09 2 35 132	40 3	4607/5416	Arnhofen	09 2 37 113	06 2*	4491/5411
Schönberg, Markt	09 2 35 133	40 8*	4598/5412	Arresting	09 2 37 114	08 2	4481/5414
Solla	09 2 35 134	40 5*	4595/5409	Bachl	09 2 37 115	06 2	4496/5408
Spiegelau	09 2 35 121	40 3	4597/5421	Bad Abbach, Markt	09 2 37 116	08 2*	4503/5422
Thurmansbang	09 2 35 135	40 8	4597/5404	Bad Gögging	09 2 37 117	06 3	4484/5410
Zenting	09 2 35 136	40 8*	4592/5407	Bergmating	09 2 37 118	08 2	4499/5426
Gemeindefreie Gebiete				Biburg	09 2 37 119	06 3*	4490/5406
Forstöd	09 2 35 444	40 8	4601/5407	Dünzling	09 2 37 120	06 2	4508/5416
Klingenbrunner Wald	09 2 35 444	40 3	4596/5424	Eining	09 2 37 121	08 2*	4483/5413
Sankt Oswald	09 2 35 444	40 3	4606/5424	Einmuß	09 2 37 122	06 2	4496/5413
Sonnenwald	09 2 35 444	40 5	4590/5410	Essing, Markt	09 2 37 123	08 2	4485/5421
Waldhäuserwald	09 2 35 444	40 3	4608/5424	Geibensstetten	09 2 37 124	06 2*	4482/5403
36 Landkreis Griesbach i. Rottal				Großmuß	09 2 37 125	06 2	4497/5411
Aigen a. Inn	09 2 36 111	05 4	4593/5353	Hausen	09 2 37 126	06 2	4500/5414
Asbach	09 2 36 112	06 0	4587/5362	Helchenbach	09 2 37 127	06 2	4499/5407
Bayerbach	09 2 36 113	06 0	4585/5364	Hermstal	09 2 37 128	08 2	4496/5419
Birnabach	09 2 36 114	06 0	4581/5368	Hernwalthann	09 2 37 129	06 2	4499/5412
Eggfling a. Inn	09 2 36 115	05 4	4598/5355	Hienheim	09 2 37 130	08 2	4483/5414
Griesbach i. Rottal,				Hörlbach	09 2 37 132	06 2*	4492/5405
Stadt	09 2 36 116	06 0	4589/5369	Holzharlanden	09 2 37 131	08 2	4488/5415
Haarbach	09 2 36 117	06 0	4593/5367	Ihrlerstein	09 2 37 133	08 2	4490/5423
Hartkirchen, Markt	09 2 36 118	05 4	4603/5364	Irsing	09 2 37 134	08 2*	4481/5411
Hubreith	09 2 36 119	06 0	4585/5360	Kapfelberg	09 2 37 135	08 2	4499/5422
Hütting	09 2 36 120	06 0	4596/5371	Kelheim, Stadt	09 2 37 136	08 2	4491/5420
Indling	09 2 36 121	05 4	4600/5364	Kelheimwinzer	09 2 37 137	08 2	4494/5420
Karpfham	09 2 36 122	06 0	4590/5365	Kirchdorf	09 2 37 138	06 2	4493/5404
Kindlbach	09 2 36 123	06 0	4586/5366	Lengfeld	09 2 37 139	08 2*	4501/5420
Kirchham	09 2 36 124	05 4*	4593/5357	Lohstadt	09 2 37 140	08 2	4499/5424
Kößlarn, Markt	09 2 36 125	06 0	4583/5360	Marching	09 2 37 141	08 2	4479/5409
Kühnham	09 2 36 126	06 0*	4592/5363	Mitterfecking	09 2 37 142	08 2*	4496/5415
Malching	09 2 36 127	05 4*	4588/5354	Mühlhausen	09 2 37 143	06 2*	4484/5404
Mittrich	09 2 36 128	05 4	4604/5368	Neustadt a.d. Donau,			
Oberschwarzenbach	09 2 36 129	06 0	4595/5368	Stadt	09 2 37 144	06 3	4483/5408
Pattenham	09 2 36 130	06 0	4588/5360	Niederumelsdorf	09 2 37 145	06 2	4490/5399
Pocking	09 2 36 131	05 4*	4597/5363	Oberndorf	09 2 37 146	08 2	4502/5424
Poigham	09 2 36 132	06 0*	4593/5365	Oberulrain	09 2 37 147	06 2*	4486/5407
Reutern	09 2 36 133	06 0	4591/5371	Offenstetten	09 2 37 148	06 2*	4493/5408
Rotthalmünster, Markt	09 2 36 134	06 0	4589/5359	Peising	09 2 37 149	06 2	4504/5420
Ruhstorf a. d. Rott	09 2 36 135	06 0*	4599/5367	Poikam	09 2 37 150	08 2	4501/5421
Sachsenham	09 2 36 136	06 0	4585/5377	Pullach	09 2 37 151	08 2*	4491/5412

Gemeinde	Statistische Kennziffer	Nummer des Naturraumes	Koordinatenschlüssel	Gemeinde	Statistische Kennziffer	Nummer des Naturraumes	Koordinatenschlüssel
Reiðing	09 2 37 152	06 2	4493/5415	Schwarzenberg	09 2 38 145	40 2*	4565/5460
Saal a.d. Donau	09 2 37 153	08 2*	4495/5418	Stachesried	09 2 38 146	40 2	4569/5462
Saallaupt	09 2 37 154	06 2	4504/5417	Thenried	09 2 38 147	40 2*	4563/5455
Sallingberg	09 2 37 155	06 2	4494/5406	Traidersdorf	09 2 38 148	40 3	4568/5447
Sandharlanden	09 2 37 156	08 2*	4486/5411	Voggendorf	09 2 38 149	40 4	4563/5453
Schneidhart	09 2 37 157	06 2	4503/5414	Vorderbuchberg	09 2 38 150	40 2*	4571/5460
Schwaig	09 2 37 158	06 3	4478/5404	Warzenried	09 2 38 151	40 2*	4571/5463
Siegenburg, Markt	09 2 37 159	06 2	4489/5402	Weidenregen	09 2 38 152	40 4	4562/5448
Staubing	09 2 37 160	08 2	4486/5416	Wolfersdorf	09 2 38 153	40 4	4554/5444
Stausacker	09 2 37 161	08 2	4487/5417	Zandt	09 2 38 154	40 4	4553/5447
Teuerting	09 2 37 162	06 2	4492/5414	Zenching	09 2 38 155	40 2*	4560/5457
Teugn	09 2 37 163	08 2*	4501/5417				
Thaldorf	09 2 37 164	06 2*	4492/5416	Gemeindefreies Gebiet			
Train	09 2 37 165	06 2	4487/5399	Hoher Bogen	09 2 38 444	40 3	4567/5456
Weltenburg	09 2 37 166	08 2	4487/5417				
Gemeindefreie Gebiete				39 Landkreis Landau a.d. Isar			
Dürnbucher Forst	09 2 37 444	06 2	4482/5400	Adldorf	09 2 39 111	06 0	4562/5389
Einwald	09 2 37 444	08 2	4488/5425	Altenbuch	09 2 39 112	06 4	4355/5406
Frauenforst	09 2 37 444	08 2	4493/5424	Aufhausen	09 2 39 113	06 0	4556/5387
Hacklberg	09 2 37 444	08 2	4484/5421	Dornach	09 2 39 114	06 0	4566/5389
Hienheimer Forst	09 2 37 444	08 2	4481/5420	Eichendorf, Markt	09 2 39 115	06 0	4563/5389
Randecker Wald	09 2 37 444	08 2	4487/5423	Ettling	09 2 39 116	06 0*	4560/5396
Ringberg	09 2 37 444	08 2	4498/5418	Exing	09 2 39 117	06 0	4558/5389
38 Landkreis Kötzing				Frammering	09 2 39 118	06 0*	4554/5395
Altrandsberg	09 2 38 112	40 4	4554/5443	Ganacker	09 2 39 119	06 4*	4551/5398
Ansdorf	09 2 38 113	40 4*	4570/5453	Großenpinning	09 2 39 120	06 4	4550/5404
Arndorf	09 2 38 114	40 4*	4565/5449	Großköllnbach	09 2 39 121	06 4*	4545/5396
Arrach	09 2 38 115	40 3*	4572/5451	Haidenkofen	09 2 39 122	06 4	4550/5402
Atzlern	09 2 38 116	40 2*	4572/5459	Haidlfing	09 2 39 123	06 4	4552/5401
Bärndorf	09 2 38 117	40 4*	4557/5451	Hartkirchen	09 2 39 124	06 0	4567/5391
Blaibach	09 2 38 118	40 4	4559/5448	Haunersdorf	09 2 39 125	06 0	4553/5386
Chamerau	09 2 38 119	40 2*	4555/5452	Indersbach	09 2 39 126	06 0	4561/5386
Eismannsberg	09 2 38 120	40 4	4559/5444	Kammern	09 2 39 127	06 0	4556/5392
Engelshütt	09 2 38 121	40 3	4575/5453	Lailling	09 2 39 128	06 4	4561/5401
Eschlkam, Markt	09 2 38 122	40 2	4566/5463	Landau a.d. Isar, Stadt	09 2 39 129	06 0*	4551/5393
Gehstorf	09 2 38 123	40 4	4562/5450	Mettenhausen	09 2 39 130	06 0	4553/5387
Gotzendorf	09 2 38 124	40 4*	4567/5452	Niederhausen	09 2 39 131	06 0	4551/5385
Grafenwiesen	09 2 38 125	40 4	4565/5452	Niederhöcking	09 2 39 132	06 0	4550/5391
Großbain	09 2 38 126	40 2	4567/5464	Oberhausen	09 2 39 133	06 0	4549/5384
Grub	09 2 38 127	40 4	4553/5442	Oberhöcking	09 2 39 134	06 0	4549/5390
Haibühl	09 2 38 128	40 3*	4573/5452	Pilsting, Markt	09 2 39 135	06 4*	4548/5396
Harling	09 2 38 129	40 4	4552/5445	Reichersdorf	09 2 39 136	06 0	4555/5388
Haus	09 2 38 130	40 4	4563/5451	Reichstorf	09 2 39 137	06 0	4568/5390
Hohenwarth	09 2 38 131	40 4*	4568/5452	Rengersdorf	09 2 39 138	06 0	4558/5388
Kleinaign	09 2 38 132	40 2	4565/5463	Waibling	09 2 39 139	06 4*	4546/5397
Kötzing, Stadt	09 2 38 133	40 4	4563/5449	Waltersdorf, Markt	09 2 39 140	06 4	4555/5400
Kreuzbach	09 2 38 134	40 4	4559/5447	Zeholfing	09 2 39 141	06 0*	4556/5395
Lam, Markt	09 2 38 135	40 3	4577/5452				
Lederdorn	09 2 38 136	40 4	4559/5451	40 Landkreis Landshut			
Liebenstein	09 2 38 137	40 4*	4561/5454	Adlkofen	09 2 40 111	06 0	4519/5379
Lohberg	09 2 38 138	40 3	4581/5449	Altdorf	09 2 40 112	06 1*	4508/5380
Miltach	09 2 38 139	40 4	4556/5447	Altheim	09 2 40 113	06 1*	4514/5385
Neukirchen b. Hl. Blut, Markt	09 2 38 140	40 2*	4571/5458	Arth	09 2 40 114	06 2	4504/5384
Niederndorf	09 2 38 141	40 3	4570/5445	Asr	09 2 40 115	06 0	4507/5372
Oberndorf	09 2 38 142	40 4	4556/5446	Attenhausen	09 2 40 116	06 2	4500/5380
Rimbach	09 2 38 143	40 4*	4565/5455	Berghofen	09 2 40 117	06 0*	4502/5372
Rittsteig	09 2 38 144	40 3	4576/5457	Buch a. Erlbach	09 2 40 118	06 0*	4503/5368
				Deutenkofen	09 2 40 119	06 0	4520/5480
				Eching	09 2 40 120	06 1*	4504/5375

09 Bayern

2 Reg.-Bez. Niederbayern

40 - 42

Gemeinde	Statistische Kennziffer	Nummer des Naturraumes	Koordinatenschlüssel	Gemeinde	Statistische Kennziffer	Nummer des Naturraumes	Koordinatenschlüssel
Ergolding	09 2 40 121	06 1*	4513/5382	Au i.d. Hallertau, Markt	09 2 41 114	06 2	4481/5380
Essenbach	09 2 40 122	06 1*	4516/5386	Berg	09 2 41 115	06 2	4479/5384
Eugenbach	09 2 40 123	06 2*	4506/5379	Berghausen	09 2 41 116	06 2	4481/5396
Frauenberg	09 2 40 124	06 0*	4517/5381	Ebrantshausen	09 2 41 117	06 2	4480/5391
Furth	09 2 40 125	06 2	4502/5384	Enzelhausen	09 2 41 118	06 2	4482/5383
Garnzell	09 2 40 126	06 0	4507/5366	Grafendorf	09 2 41 119	06 2	4488/5383
Götzdorf	09 2 40 127	06 0	4515/5373	Großgundertshausen	09 2 41 120	06 2	4487/5386
Grießenbach	09 2 40 128	06 2*	4522/5389	Grünberg	09 2 41 121	06 2	4485/5384
Gündlkofen	09 2 40 130	06 2*	4502/5377	Günzenhausen	09 2 41 122	06 2	4479/5380
Gundihausen	09 2 40 129	06 0	4510/5368	Haslach	09 2 41 123	06 2	4384/5381
Haunwang	09 2 40 131	06 0	4503/5371	Holzmannshausen	09 2 41 124	06 2	4481/5390
Hoheneggkofen	09 2 40 132	06 0	4516/5375	Larsbach	09 2 41 125	06 2	4476/5384
Hüttenkofen	09 2 40 133	06 0*	4526/5385	Leibersdorf	09 2 41 126	06 2	4490/5388
Jenkofen	09 2 40 134	06 0	4517/5377	Lindkirchen	09 2 41 127	06 2	4485/5393
Kronwinkl	09 2 40 135	06 0*	4503/5373	Mainburg, Stadt	09 2 41 128	06 2	4484/5390
Martinshausen	09 2 40 136	06 2	4516/5393	Martinszell	09 2 41 129	06 2	4494/5384
Mettenbach	09 2 40 137	06 2*	4519/5390	Meilenhofen	09 2 41 130	06 2	4489/5394
Mirskofen	09 2 40 138	06 2	4514/5386	Mitterstetten	09 2 41 131	06 2	4488/5396
Moosthann	09 2 40 139	06 2	4521/5392	Oberempfenbach	09 2 41 132	06 2	4479/5388
Münchnerau	09 2 40 140	06 1	4506/5377	Obermünchen	09 2 41 133	06 2	4496/5383
Münchsdorf	09 2 40 141	06 0	4511/5369	Oberpindhart	09 2 41 134	06 2	4478/5393
Neuhausen b. Landshut	09 2 40 142	06 2	4499/5387	Obersüßbach	09 2 41 135	06 2	4496/5386
Niederaichbach	09 2 40 143	06 0*	4523/5385	Oberwangenbach	09 2 41 136	06 2	4487/5393
Niederkam	09 2 40 144	06 0	4512/5374	Osseltshausen	09 2 41 137	06 2	4476/5381
Oberaichbach	09 2 40 145	06 0	4523/5381	Osterwaal	09 2 41 138	06 2	4479/5383
Obergangkofen	09 2 40 146	06 0	4514/5373	Pötzmes	09 2 41 139	06 2	4486/5390
Oberglaim	09 2 40 147	06 2	4508/5386	Ratzenhofen	09 2 41 140	06 2	4486/5395
Oberköllnbach	09 2 40 148	06 2	4523/5394	Rudertshausen	09 2 41 141	06 2	4477/5382
Oberwattenbach	09 2 40 149	06 2*	4517/5389	Sandelzhausen	09 2 41 142	06 2	4484/5388
Ohu	09 2 40 150	06 1	4517/5384	Steinbach	09 2 41 143	06 2	4481/5386
Paindlkofen	09 2 40 151	06 2	4520/5394	Tegernbach	09 2 41 144	06 2	4485/5383
Petersglaim	09 2 40 152	06 2	4506/5389	Volkenschwand	09 2 41 145	06 2	4491/5385
Pfetttrach	09 2 40 153	06 2	4506/5382	Walkertshofen	09 2 41 146	06 2	4491/5393
Postau	09 2 40 154	06 2*	4524/5390				
Schatzhofen	09 2 40 155	06 2	4500/5384				
Schönbrunn	09 2 40 156	06 0*	4515/5379				
Tiefenbach	09 2 40 157	06 0	4508/5374				
Tondorf	09 2 40 158	06 2*	4502/5378				
Unholzing	09 2 40 159	06 2*	4525/5391				
Veitsbuch	09 2 40 160	06 2	4525/5393				
Viecht	09 2 40 161	06 0	4505/5374				
Vilsheim	09 2 40 162	06 0	4508/5368				
Wachelkofen	09 2 40 163	06 2	4509/5389				
Weihenstephan	09 2 40 164	06 2	4508/5388				
Weihmichl	09 2 40 165	06 2	4503/5385				
Weng	09 2 40 166	06 2*	4527/5391				
Widdersdorf	09 2 40 167	06 2	4500/5378				
Windten	09 2 40 168	06 0	4511/5371				
Wörth a.d. Isar	09 2 40 170	06 1	4525/5387				
Wolfsbach	09 2 40 169	06 0*	4521/5383				
Gemeindefreie Gebiete							
Liebenau	09 2 40 444	06 1	4508/5376				
Untere Au	09 2 40 444	06 1	4516/5383				
41 Landkreis Mainburg				42 Landkreis Mallersdorf			
Aiglsbach	09 2 41 111	06 2	4479/5395	Allkofen	09 2 42 111	06 2	4520/5411
Appersdorf	09 2 41 112	06 2	4485/5396	Asbach	09 2 42 112	06 2	4523/5400
Attenhofen	09 2 41 113	06 2	4489/5390	Ascholtshausen	09 2 42 113	06 2	4513/5405
				Bayerbach b. Ergoldsbach	09 2 42 114	06 2	4522/5396
				Buchhausen	09 2 42 115	06 2	4513/5409
				Eggmühl	09 2 42 116	06 2	4513/5412
				Eitling	09 2 42 117	06 2	4524/5409
				Ergoldsbach, Markt	09 2 42 118	06 2	4515/5395
				Geiselhöring, Stadt	09 2 42 120	06 4	4529/5410
				Grafentraubach	09 2 42 121	06 2*	4521/5406
				Graßlfing	09 2 42 122	06 2	4521/5410
				Greilsberg	09 2 42 123	06 2	4521/5400
				Greißing	09 2 42 124	06 2	4528/5410
				Haader	09 2 42 125	06 4*	4526/5405
				Hadersbach	09 2 42 126	06 4*	4528/5407
				Haindling	09 2 42 127	06 4	4531/5409
				Hainsbach	09 2 42 128	06 4*	4531/5408
				Hirschling	09 2 42 129	06 4*	4531/5412
				Hofkirchen	09 2 42 130	06 2*	4522/5403
				Holztraubach	09 2 42 131	06 2	4516/5407
				Inkofen	09 2 42 132	06 2	4518/5411
				Laberweinting	09 2 42 133	06 4*	4524/5407
				Langenhettenbach	09 2 42 134	06 2	4517/5398
				Mallersdorf, Markt	09 2 42 135	06 2*	4518/5404
				Mannsdorf	09 2 42 136	06 2	4510/5408

— 281 —

45 - 47

47 Landkreis Straubing

Gemeinde	Statistische Kennziffer	Nummer des Naturraumes	Koordinatenschlüssel	Gemeinde	Statistische Kennziffer	Nummer des Naturraumes	Koordinatenschlüssel
Perkam	09 2 47 143	06 4*	4532/5413	Frontenhausen, Markt . .	09 2 49 126	06 0	4539/5379
Pönnig	09 2 47 145	06 4	4535/5411	Gaindorf	09 2 49 127	06 0	4526/5366
Rain	09 2 47 146	06 4	4534/5419	Geisenhausen, Markt . . .	09 2 49 128	06 0	4519/5471
Reibersdorf	09 2 47 147	06 4	4546/5420	Gerzen	09 2 49 129	06 0	4532/5375
Reiðing	09 2 47 148	06 4*	4547/5402	Haarbach	09 2 49 130	06 0	4523/5366
Salching	09 2 47 149	06 4	4542/5408	Hölsbrunn	09 2 49 131	06 0	4537/5371
Schambach	09 2 47 150	06 4	4551/5413	Holzhausen	09 2 49 132	06 0	4521/5367
Schwimmbach	09 2 47 151	06 2	4533/5404	Jesendorf	09 2 49 133	06 0	4528/5377
Steinach	09 2 47 152	40 6*	4544/5425	Kröning	09 2 49 134	06 0	4526/5379
Straßkirchen	09 2 47 153	06 4	4553/5411	Lichtenhaag	09 2 49 135	06 0	4528/5373
Unterzeitdorn	09 2 47 155	06 4	4541/5420	Loizenkirchen	09 2 49 136	06 0	4535/5477
Wolferkofen	09 2 47 154	06 4*	4547/5409	Neufraunhofen	09 2 49 137	06 0	4416/5362
48 Landkreis Viechtach				Neuhausen	09 2 49 138	06 0	4534/5375
Achslach	09 2 48 111	40 4*	4568/5427	Pauluszell	09 2 49 139	06 0	4523/5359
Allersdorf	09 2 48 112	40 4*	4567/5430	Rampoldstetten	09 2 49 140	06 0	4540/5375
Arnbruck	09 2 48 113	40 3*	4573/5444	Ruprechtsberg	09 2 49 141	06 0	4521/5361
Blossersberg	09 2 48 114	40 4	4566/5439	Salksdorf	09 2 49 142	06 0	4519/5373
Böbrach	09 2 48 115	40 4	4576/5436	Schalkham	09 2 49 143	06 0	4531/5373
Drachselsried	09 2 48 116	40 3*	4574/5441	Seyboldsdorf	09 2 49 144	06 0	4526/5372
Geiersthal	09 2 48 117	40 4	4571/5435	Velden, Markt	09 2 49 145	06 0	4419/5359
Gotteszell	09 2 48 118	40 4*	4571/5426	Vilsbiburg, Stadt	09 2 49 146	06 0	4527/5368
Kirchaitnach	09 2 48 119	40 4*	4564/5434	Vilslern	09 2 49 147	06 0	4520/5361
Kollnburg	09 2 48 120	40 4*	4563/5435	Wolferding	09 2 49 148	06 0	4525/5364
Moosbach	09 2 48 121	40 4*	4557/5442	Wurmsham	09 2 49 149	06 0	4525/5356
Patersdorf	09 2 48 122	40 4	4572/5431	50 Landkreis Vilshofen			
Prackenbach	09 2 48 123	40 4*	4561/5440	Aholming	09 2 50 111	06 4	4567/5400
Rechtersried	09 2 48 124	40 4*	4562/5436	Aicha a.d. Donau	09 2 50 112	06 4	4575/5400
Ruhmannsdorf	09 2 48 125	40 4	4562/5442	Aidenbach, Markt	09 2 50 113	06 0	4580/5382
Ruhmannsfelden, Markt .	09 2 48 126	40 4	4572/5428	Albersdorf	09 2 50 114	40 8	4588/5391
Schlitzendorf	09 2 48 127	40 4	4565/5438	Aldersbach	09 2 50 115	06 0	4580/5384
Schöna	09 2 48 128	40 4	4569/5438	Alkofen	09 2 50 116	40 8*	4584/5389
Teisnach	09 2 48 129	40 4	4573/5434	Altenmarkt	09 2 50 117	06 4	4575/5396
Viechtach, Stadt	09 2 48 130	40 4*	4564/5439	Anning	09 2 50 118	06 4*	4569/5393
Wettzell	09 2 48 131	40 4	4565/5446	Aunkirchen	09 2 50 119	06 0*	4584/5385
Wiesing	09 2 48 132	40 4	4569/5441	Beutelsbach	09 2 50 120	06 0	4582/5380
Zachenberg	09 2 48 133	40 4*	4573/5426	Buchhofen	09 2 50 121	06 4	4568/5396
Gemeindefreie Gebiete				Eging, Markt	09 2 50 122	40 8	4594/5398
Achslach	09 2 48 444	40 5	4565/5428	Forsthart	09 2 50 123	06 0	4576/5389
Auerkieler Wald	09 2 48 444	40 4	4581/5434	Galgweis	09 2 50 124	06 0	4574/5387
Drachselsrieder Forst .	09 2 48 444	40 3	4578/5444	Garham	09 2 50 125	40 8	4588/5395
49 Landkreis Vilsbiburg				Gergweis	09 2 50 126	06 0	4573/5387
Aham	09 2 49 111	06 0	4535/5377	Göttersdorf	09 2 50 127	06 0	4571/5388
Aich	09 2 49 112	06 0	4530/5365	Haidenburg	09 2 50 128	06 0	4576/5382
Altfraunhofen	09 2 49 113	06 0	4512/5368	Hilgartsberg	09 2 50 129	40 8*	4585/5392
Babing	09 2 49 114	06 0	4518/5358	Hofkirchen, Markt	09 2 50 130	06 4*	4582/5394
Baierbach	09 2 49 115	06 0	4515/5365	Iglbach	09 2 50 131	06 0*	4588/5380
Bergham	09 2 49 116	06 0	4522/5370	Kirchberg	09 2 50 132	40 8	4598/5391
Binabiburg	09 2 49 117	06 0	4532/5367	Kirchdorf b. Osterhofen .	09 2 50 133	06 4	4570/5395
Bodenkirchen	09 2 49 118	06 0	4529/5361	Königbach	09 2 50 134	06 0*	4593/5380
Bonbruck	09 2 49 119	06 0	4530/5363	Künzing	09 2 50 135	06 4*	4580/5394
Diemannskirchen	09 2 49 120	06 0	4523/5372	Langenamm	09 2 50 136	06 4*	4575/5393
Dietelskirchen	09 2 49 121	06 0	4526/5373	Langenisarhofen	09 2 50 137	06 4	4571/5401
Dirnaich	09 2 49 122	06 0	4537/5368	Moos	09 2 50 138	06 4	4570/5402
Eberspoint	09 2 49 123	06 0	4523/5361	Neusling	09 2 50 139	06 4	4565/5396
Felizenzell	09 2 49 124	06 0	4520/5354	Neutiefenweg	09 2 50 140	06 4	4563/5400
Frauensattling	09 2 49 125	06 0	4530/5368	Niedermünchs	09 2 50 141	06 4	4574/5399
				Niederpörling	09 2 50 142	06 4	4562/5398
				Oberpörling	09 2 50 144	06 4*	4561/5397
				Ortenburg, Markt	09 2 50 145	06 0*	4591/5379
				Osterhofen, Stadt	09 2 50 146	06 4	4575/5397

50 - 52

11 - 15

11 Kreisfreie Stadt Amberg

Amberg, Stadt 09 3 11 000 07 0 4490/5479

12 Kreisfreie Stadt Neumarkt i.d. OPf.

Neumarkt i.d.OPf., Stadt. 09 3 12 000 11 1* 4461/5461

13 Kreisfreie Stadt Regensburg

Regensburg, Stadt 09 3 13 000 06 4* 4507/5431

14 Kreisfreie Stadt Schwandorf i. Bay.

Schwandorf i. Bay., Stadt 09 3 14 000 07 0 4508/5466

15 Kreisfreie Stadt Weiden i.d. OPf.

Weiden i.d. OPf., Stadt . . 09 3 15 000 07 0* 4512/5504

Gemeinde	Statistische Kennziffer	Nummer des Naturraumes	Koordinatenschlüssel	Gemeinde	Statistische Kennziffer	Nummer des Naturraumes	Koordinatenschlüssel
31. Landkreis Amberg				Wutschdorf	09 3 31 169	40 1	4499/5483
Adertshausen	09 3 31 171	08 1	4488/5461	Zant	09 3 31 170	08 1	4483/5471
Adlholz	09 3 31 111	07 0	4488/5494	Gemeindefreie Gebiete			
Ammersricht	09 3 31 112	07 0	4490/5482	Ensdorf	09 3 31 444	08 1	4498/5469
Ammerthal	09 3 31 113	08 1	4482/5478	Forstlohe	09 3 31 444	07 0	4490/5497
Aschach	09 3 31 114	07 0*	4493/5481	Freihölser Forst	09 3 31 444	07 0	4499/5473
Diebis	09 3 31 115	08 1*	4498/5471	Friedrichsberg	09 3 31 444	40 1	4499/5481
Ebermannsdorf	09 3 31 116	08 1*	4496/5473	Gunzlohe	09 3 31 444	07 0	4489/5504
Egelsheim	09 3 31 117	08 1	4490/5464	Hainstetter Wald	09 3 31 444	40 1	4500/5485
Ehenfeld	09 3 31 118	07 0	4496/5493	Heißing-Bärenschlag .	09 3 31 444	07 0	4498/5499
Ensdorf	09 3 31 119	08 1	4495/5467	Hirschwald	09 3 31 444	08 1	4490/5470
Etsdorf	09 3 31 120	07 0*	4501/5478	Höllberg u. Steinbühl .	09 3 31 444	07 0	4499/5492
Freihung, Markt	09 3 31 121	07 0	4494/5498	Hühnertal u. Forst- wiese	09 3 31 444	08 1	4495/5469
Freudenberg	09 3 31 122	40 1	4498/5482	Johannisberg	09 3 31 444	40 1	4502/5480
Gärnersdorf	09 3 31 124	07 0*	4493/5477	Kreither Forst	09 3 31 444	07 0	4506/5471
Gailoh	09 3 31 123	07 0*	4487/5477	Langenbruck	09 3 31 444	07 0	4481/5501
Garsdorf	09 3 31 125	08 1	4488/5471	Röthelweiher	09 3 31 444	07 0	4491/5503
Gebenbach	09 3 31 126	07 0	4491/5489	Tannach	09 3 31 444	40 1	4494/5483
Gressenwöhr	09 3 31 127	07 0	4487/5499	Taubenbacher Forst ..	09 3 31 444	08 1	4493/5465
Großschönbrunn	09 3 31 128	07 0	4492/5494				
Haag	09 3 31 129	08 1	4486/5475	32 Landkreis Beilngries			
Hahnbach, Markt	09 3 31 130	07 0	4486/5489	Altmannsberg	09 3 32 111	08 1	4464/5444
Hiltersdorf	09 3 31 131	07 0	4495/5477	Amtmannsdorf	09 3 32 112	08 2	4466/5429
Hirschau, Stadt	09 3 31 132	07 0*	4496/5490	Aschbuch	09 3 32 113	08 2	4463/5427
Hohenburg, Markt	09 3 31 172	08 1	4485/5462	Bachhausen	09 3 32 114	11 1	4458/5447
Hohenkernath	09 3 31 133	08 1	4484/5473	Beilngries, Stadt	09 3 32 115	08 2	4461/5433
Iber	09 3 31 134	07 0	4481/5490	Berching, Stadt	09 3 32 116	08 2*	4460/5441
Irlbach	09 3 31 135	07 0*	4484/5492	Biberbach	09 3 32 117	08 2	4460/5436
Karmensölden	09 3 31 136	07 0*	4485/5481	Burggriesbach	09 3 32 118	11 1*	4453/5444
Köfering	09 3 31 137	07 0*	4489/5475	Eglöfsdorf	09 3 32 119	08 2	4465/5428
Kötzersricht	09 3 31 138	07 0	4486/5486	Erasbach	09 3 32 120	11 1*	4458/5446
Kürmreuth	09 3 31 139	07 0*	4478/5498	Ernersdorf	09 3 32 121	08 1*	4461/5443
Langenbruck	09 3 31 140	07 0	4485/5499	Forchheim	09 3 32 122	11 1	4451/5447
Lintach	09 3 31 141	07 0*	4495/5481	Frichertshofen	09 3 32 123	08 2	4458/5439
Massenricht	09 3 31 142	07 0	4497/5496	Grampersdorf	09 3 32 124	08 2	4461/5426
Mendorferbuch	09 3 31 143	08 1	4488/5464	Großberghausen	09 3 32 125	11 1*	4454/5446
Mimbach	09 3 31 144	07 0	4490/5487	Hermannsberg	09 3 32 126	08 2*	4466/5445
Pittersberg	09 3 31 145	07 0	4502/5471	Hirschberg	09 3 32 127	08 2	4460/5434
Pursruck	09 3 31 146	40 1	4496/5484	Höfen	09 3 32 128	11 1*	4452/5445
Raigering	09 3 31 147	07 0	4493/5480	Holnstein	09 3 32 129	08 1*	4465/5442
Rieden, Markt	09 3 31 148	08 1	4496/5465	Ittelhofen	09 3 32 130	08 2*	4469/5445
Schlicht	09 3 31 149	07 0	4485/5497	Kevenhüll	09 3 32 131	08 2	4465/5436
Schnaittenbach, Stadt ..	09 3 31 150	07 0*	4500/5490	Kottingwörth	09 3 32 132	08 2	4465/5432
Seugast	09 3 31 151	07 0	4492/5496	Lauterbach	09 3 32 133	11 1	4451/5443
Sigl	09 3 31 152	07 0	4482/5498	Litterzhofen	09 3 32 134	08 2	4456/5437
Sigras	09 3 31 153	07 0*	4480/5497	Oberndorf	09 3 32 135	08 2	4463/5437
Steiningloh	09 3 31 154	07 0*	4492/5486	Oening	09 3 32 136	08 2	4465/5440
Süß	09 3 31 155	07 0	4485/5491	Ottmaring	09 3 32 137	08 2	4467/5434
Thanheim	09 3 31 156	08 1	4499/5467	Paulushofen	09 3 32 138	08 2	4463/5431
Thansüß	09 3 31 157	07 0	4496/5499	Plankstetten	09 3 32 139	08 2	4460/5437
Theuern	09 3 31 158	08 1*	4493/5472	Pollanten	09 3 32 140	11 1*	4461/5445
Traßberg	09 3 31 159	07 0	4488/5483	Raitenbuch	09 3 32 141	08 2	4465/5439
Ullersberg	09 3 31 160	08 1	4485/5476	Rudertshofen	09 3 32 142	08 2	4456/5441
Ursensollen	09 3 31 161	08 1	4482/5474	Sollngriesbach	09 3 32 143	08 2	4459/5443
Ursulapoppenricht	09 3 31 162	07 0	4489/5484	Staufersbuch	09 3 32 144	08 2	4466/5443
Vilseck, Stadt	09 3 31 163	07 0	4486/5497	Stierbaum	09 3 32 145	08 2*	4454/5442
Vilshofen	09 3 31 164	08 1	4496/5462	Sulzkirchen	09 3 32 146	11 1	4453/5448
Weiher	09 3 31 165	40 1	4498/5486	Thann	09 3 32 147	08 1	4466/5448
Weißenberg	09 3 31 166	08 0*	4480/5494	Töging	09 3 32 148	08 2	4468/5432
Winbuch	09 3 31 167	08 1	4492/5462				
Wolfsbach	09 3 31 168	08 1	4494/5470				

32 - 35

— 286 —

Gemeinde	Statistische Kennziffer	Nummer des Naturraumes	Koordinatenschlüssel	Gemeinde	Statistische Kennziffer	Nummer des Naturraumes	Koordinatenschlüssel
Feilersdorf	09 3 35 115	07 0	4493/5516	Kastl	09 3 36 121	07 0	4493/5522
Filchendorf	09 3 35 116	07 0	4490/5520	Kemnath, Stadt	09 3 36 122	07 0	4492/5526
Gmünd	09 3 35 117	07 0	4497/5507	Kötzersdorf	09 3 36 123	07 0	4490/5527
Grafenwöhr, Stadt	09 3 35 118	07 0	4493/5509	Kulmain	09 3 36 124	07 0*	4493/5529
Gunzendorf	09 3 35 119	08 0	4472/5511	Langentheilen	09 3 36 125	39 5*	4501/5535
Heinersreuth	09 3 35 120	07 0*	4477/5518	Lenau	09 3 36 126	07 0*	4492/5531
Kirchentumbach, Markt ..	09 3 35 121	07 0*	4480/5512	Lochau	09 3 36 127	39 4	4499/5531
Krottensee	09 3 35 122	08 0	4469/5499	Löschwitz	09 3 36 128	07 0	4492/5523
Michelfeld	09 3 35 123	08 0	4470/5508	Mehlmeisel	09 3 36 129	39 4	4490/5538
Nasnitz	09 3 35 124	08 0	4469/5509	Mengersreuth	09 3 36 130	39 4	4500/5533
Neuhaus a.d. Pegnitz, Markt	09 3 35 125	08 0	4468/5499	Mockersdorf	09 3 36 131	07 0	4488/5522
Neustadt a. Kulm, Stadt	09 3 35 126	07 0	4488/5521	Neusorg	09 3 36 132	39 4	4498/5533
Neuzirkendorf	09 3 35 127	08 0	4476/5513	Oberwappenöst	09 3 36 133	39 4*	4495/5530
Nitzlbuch	09 3 35 128	08 0	4475/5504	Pilgramsreuth	09 3 36 134	39 4*	4502/5535
Oberbibrach	09 3 35 129	07 0	4484/5519	Plössen	09 3 36 135	07 0	4485/5525
Penzenreuth	09 3 35 130	08 0	4470/5511	Pullenreuth	09 3 36 136	39 4	4500/5532
Pichlberg	09 3 35 131	07 0	4492/5516	Ramlesreuth	09 3 36 137	07 0	4484/5524
Preißbach	09 3 35 132	07 0	4491/5518	Riglasreuth	09 3 36 138	39 4	4498/5532
Pressath, Stadt	09 3 35 133	07 0	4495/5515	Schönreuth	09 3 36 139	07 0*	4495/5526
Ranna	09 3 35 134	08 0	4469/5502	Speichersdorf	09 3 36 140	07 0	4485/5527
Ranzenthal	09 3 35 135	08 0	4473/5512	Tevesen	09 3 36 141	39 4	4498/5528
Riggau	09 3 35 136	07 0	4497/5516	Unterbruck	09 3 36 142	07 0	4492/5521
Rothenbruck	09 3 35 137	08 0	4468/5499	Waldeck, Markt	09 3 36 143	07 0*	4497/5525
Sassenreuth	09 3 35 138	08 0*	4478/5515	Wirbenz	09 3 36 144	07 0	4488/5526
Schlammersdorf	09 3 35 139	07 0*	4481/5518	Zinst	09 3 36 145	07 0*	4495/5529
Seienthal	09 3 35 140	07 0	4489/5517	Zwergau	09 3 36 146	39 4	4498/5526
Speinshart	09 3 35 141	07 0	4487/5517	Gemeindefreie Gebiete			
Thurndorf	09 3 35 142	08 0	4475/5515	Ahornberger Forst ...	09 3 36 444	39 4	4489/5534
Tremmersdorf	09 3 35 143	07 0	4486/5515	Armesberg	09 3 36 444	39 4	4496/5528
Troschenreuth	09 3 35 144	08 0	4471/5515	Atzmansberger Forst .	09 3 36 444	07 0	4496/5522
Vorbach	09 3 35 145	07 0	4481/5521	Buch	09 3 36 444	39 4	4499/5525
Weihersberg	09 3 35 146	07 0	4495/5517	Flötz	09 3 36 444	39 4	4487/5535
Gemeindefreie Gebiete				Hessenreuther Forst ..	09 3 36 444	07 0	4500/5518
Bärnhof	09 3 35 444	08 0	4469/5497	Kienbühl	09 3 36 444	07 0	4495/5520
Bauernschlag-Unter- wald	09 3 35 444	07 0	4483/5513	Kössaine	09 3 36 444	39 4	4500/5538
Heinersreuther Forst ..	09 3 35 444	08 0	4475/5517	Lenauer Forst	09 3 36 444	39 4	4493/5535
Hellerberg	09 3 35 444	07 0	4490/5517	Nördl. Steinwald	09 3 36 444	39 4	4502/5531
Herzogswald	09 3 35 444	08 0	4471/5504	Oberes Kreuzholz u. Leimgrubenholz	09 3 36 444	39 5*	4501/5535
Mark	09 3 35 444	07 0	4497/5509	Südl. Steinwald	09 3 36 444	39 4	4502/5528
Mooser Forst	09 3 35 444	07 0*	4483/5516	Unteres Kreuzholz ..	09 3 36 444	39 5*	4503/5536
Rauher Kulm	09 3 35 444	07 0	4490/5522				
Speinsharter Forst ...	09 3 35 444	07 0	4486/5520				
Truppenübungsplatz Grafenwöhr	09 3 35 444	07 0*	4486/5507				
Wellucker Wald	09 3 35 444	08 0*	4476/5502				
36 Landkreis Kemnath				37 Landkreis Nabburg			
Ahornberg	09 3 36 111	07 0*	4489/5532	Altendorf	09 3 37 111	40 1	4520/5474
Atzmansberg	09 3 36 112	07 0	4497/5523	Altfalter	09 3 37 112	40 1	4515/5473
Brand	09 3 36 113	39 4	4494/5536	Brudersdorf	09 3 37 113	40 1	4507/5480
Ebnath	09 3 36 114	39 4	4496/5535	Deindorf	09 3 37 114	40 1	4516/5492
Guttenberg	09 3 36 115	07 0	4499/5524	Diendorf	09 3 37 115	40 1	4514/5478
Guttenhau	09 3 36 116	07 0	4487/5524	Dürnersdorf	09 3 37 116	40 1	4523/5477
Haidenaab	09 3 36 117	07 0	4488/5528	Dürnsricht	09 3 37 117	07 0	4505/5474
Hessenreuth	09 3 36 118	07 0	4498/5519	Fronhof	09 3 37 118	40 1	4522/5475
Höflas	09 3 36 119	07 0	4490/5524	Frotzersricht	09 3 37 119	07 0	4508/5474
Immenreuth	09 3 36 120	07 0	4490/5530	Glaubendorf	09 3 37 120	40 1	4515/5493
				Gösselsdorf	09 3 37 121	40 1	4506/5482
				Guteneck	09 3 37 122	40 1	4520/5479
				Högling	09 3 37 123	07 0	4501/5476
				Hohentreswitz	09 3 37 124	40 1	4519/5485
				Iffelsdorf	09 3 37 125	40 1	4513/5485
				Kemnath a. Buchberg ..	09 3 37 126	40 1*	4504/5486

09 Bayern

3 Reg.-Bez. Oberpfalz

37 - 39

Gemeinde	Statistische Kennziffer	Nummer des Naturraumes	Koordinatenschlüssel	Gemeinde	Statistische Kennziffer	Nummer des Naturraumes	Koordinatenschlüssel
Losau	09 3 37 127	40 1	4516/5490	Mittersthal	09 3 38 141	08 1	4467/5453
Nabburg, Stadt	09 3 37 128	40 1	4513/5480	Möning	09 3 38 142	11 1	4451/5456
Neunaigen	09 3 37 129	07 0*	4506/5487	Mühlen	09 3 38 143	11 1*	4465/5464
Oberköblitz	09 3 37 130	07 0*	4511/5490	Mühlhausen	09 3 38 144	11 1	4460/5448
Pamsendorf	09 3 37 131	40 1	4520/5484	Oberbuchfeld	09 3 38 145	08 1	4468/5457
Pfreimd, Stadt	09 3 37 132	40 1	4513/5484	Oberhembach	09 3 38 146	11 3*	4446/5465
Pischdorf	09 3 37 133	40 1	4522/5481	Oberndorf	09 3 38 147	11 1	4454/5449
Pretzabruck	09 3 37 134	07 0*	4512/5473	Oberölsbach	09 3 38 148	11 1	4459/5469
Rottendorf	09 3 37 135	40 1	4504/5480	Pavelsbach	09 3 38 149	11 1*	4452/5459
Saltendorf	09 3 37 136	40 1*	4510/5486	Pelchenhofen	09 3 38 150	08 1*	4466/5462
Schmidgaden	09 3 37 137	07 0	4506/5476	Pettenhofen	09 3 38 151	08 1	4467/5471
Schwarzach b. Nabburg ..	09 3 37 138	40 1*	4516/5475	Pfaffenhofen	09 3 38 152	08 1	4475/5470
Schwarzenfeld, Markt ...	09 3 37 139	07 0	4510/5473	Pfeffertshofen	09 3 38 153	08 1*	4466/5465
Söllitz	09 3 37 140	40 1	4517/5489	Pilsach	09 3 38 154	11 1*	4464/5465
Stein	09 3 37 141	40 1	4516/5486	Pölling	09 3 38 155	11 1	4458/5462
Stulln	09 3 37 142	07 0*	4510/5476	Postbauer	09 3 38 156	11 1	4453/5464
Trausnitz	09 3 37 143	40 1	4519/5487	Pyrbaum, Markt	09 3 38 157	11 3	4448/5463
Trisching	09 3 37 144	07 0*	4504/5478	Ransbach	09 3 38 158	08 1	4481/5465
Unteraich	09 3 37 145	40 1	4518/5480	Reichertshofen	09 3 38 159	11 1	4458/5455
Weiding	09 3 37 146	40 1*	4515/5471	Rengersricht	09 3 38 160	11 1*	4449/5460
Weihern	09 3 37 147	40 1	4515/5488	Röckersbühl	09 3 38 161	11 1	4454/5456
Wernberg, Markt	09 3 37 148	40 1	4512/5489	Seligenporten	09 3 38 162	11 1	4450/5459
Willhof	09 3 37 149	40 1	4518/5476	Sengenthal	09 3 38 163	11 1*	4461/5455
Wolfring	09 3 37 150	07 0	4503/5475	Sindlbach	09 3 38 164	11 1*	4461/5470
Woppenhof	09 3 37 151	40 1	4516/5491	Sondersfeld	09 3 38 165	11 1	4455/5453
Gemeindefreie Gebiete				Stauf	09 3 38 166	11 1	4459/5459
Buchberg	09 3 37 444	40 1	4502/5487	Stöckelsberg	09 3 38 167	08 1*	4459/5472
Neunaigener Forst ...	09 3 37 444	07 0	4505/5489	Sulzbürg, Markt	09 3 38 168	11 1	4457/5450
38 Landkreis Neumarkt i.d. OPf.				Thannhausen	09 3 38 169	11 1	4453/5450
Allersburg	09 3 38 111	08 1	4484/5464	Thonhausen	09 3 38 170	08 1	4485/5467
Aßlschwang	09 3 38 112	11 1	4451/5454	Thundorf	09 3 38 171	11 1	4452/5453
Berg b. Neumarkt i.d. OPf.	09 3 38 113	11 1*	4459/5466	Traunfeld	09 3 38 172	08 1	4462/5475
Berggau	09 3 38 114	11 1	4456/5458	Trautmannshofen	09 3 38 173	08 1	4468/5468
Brunn	09 3 38 115	08 1	4473/5471	Unterbuchfeld	09 3 38 174	08 1	4468/5456
Deining	09 3 38 116	08 1	4466/5455	Utzenhofen	09 3 38 175	08 1	4477/5467
Deinschwang	09 3 38 117	08 1	4463/5473	Wappersdorf	09 3 38 176	11 1*	4461/5450
Dietkirchen	09 3 38 118	08 1	4470/5462	Winkl	09 3 38 177	08 1	4482/5471
Döllwang	09 3 38 119	08 1*	4463/5451	Woffenbach	09 3 38 178	11 1	4459/5460
Engelsberg	09 3 38 120	08 1	4473/5465	Wolfsfeld	09 3 38 179	08 1	4478/5475
Forst	09 3 38 121	11 1	4457/5453	Gemeindefreie Gebiete			
Freystadt, Stadt	09 3 38 122	11 1	4451/5452	Grafenbucher Forst ..	09 3 38 444	08 1	4465/5475
Gebertshofen	09 3 38 123	08 1	4468/5474	Haide	09 3 38 444	08 1	4480/5473
Großalfalterbach	09 3 38 124	08 1	4468/5450	Leiten u. Schottenbühl	09 3 38 444	08 1	4477/5473
Häuselstein	09 3 38 125	08 1	4461/5474	Östl. u. Südwestl.			
Hausen	09 3 38 126	08 1	4483/5468	Pyrbaumer Forst ...	09 3 38 444	11 3*	4450/5463
Hausheim	09 3 38 127	11 1	4457/5466	Wäsenbühl	09 3 38 444	11 1	4455/5452
Helena	09 3 38 128	08 1*	4464/5459				
Heng	09 3 38 129	11 1	4453/5462	39 Landkreis Neunburg vorm Wald			
Holzheim	09 3 38 130	11 1	4460/5462	Alletsried	09 3 39 111	40 1	4535/5464
Kastl, Markt	09 3 38 131	08 1	4477/5471	Altenschwand	09 3 39 112	07 0	4518/5462
Kleinalfalterbach	09 3 38 132	08 1	4469/5452	Bach	09 3 39 113	40 1	4529/5474
Kruppach	09 3 38 133	11 1	4456/5450	Boden	09 3 39 114	40 1*	4531/5463
Laaber	09 3 38 134	08 1	4468/5464	Bodenwöhr	09 3 39 115	07 0	4522/5459
Labersricht	09 3 38 135	11 1*	4463/5463	Dautersdorf	09 3 39 116	40 1	4532/5471
Lauterhofen, Markt	09 3 38 136	08 1	4471/5470	Dieterskirchen	09 3 39 118	40 1	4530/5475
Leutenbach	09 3 38 137	08 1	4465/5454	Egelsried	09 3 39 119	40 1*	4528/5463
Lippertshofen	09 3 38 138	08 1	4467/5461	Eixendorf	09 3 39 120	40 1	4532/5468
Litzlohe	09 3 38 139	08 1	4465/5469	Erzhäuser	09 3 39 121	40 1*	4525/5463
Loderbach	09 3 38 140	11 1*	4461/5464	Fuhrn	09 3 39 122	40 1*	4520/5467
				Großenzenried	09 3 39 123	40 1	4538/5462

— 289 —

41 - 43

1) Abgesiedelte, jedoch nicht „de jure“ aufgelöste Gemeinde.

Gemeinde	Statistische Kenn- ziffer	Nummer des Natur- raumes	Koor- dinaten- schlüssel	Gemeinde	Statistische Kenn- ziffer	Nummer des Natur- raumes	Koor- dinaten- schlüssel
Bernhardswald	09 3 43 117	40 6	4518/5440	Mintraching	09 3 43 177	06 4*	4517/5424
Brennberg	09 3 43 118	40 6	4529/5437	Mötzing	09 3 43 179	06 4*	4528/5417
Bruckbach	09 3 43 119	40 6	4527/5438	Moosham	09 3 43 178	06 2*	4520/5421
Bubach a. Forst	09 3 43 120	08 1	4502/5445	Neudorf	09 3 43 180	06 2	4508/5425
Buchenlohe	09 3 43 121	08 1	4503/5445	Neutraubling	09 3 43 233	06 4	4514/5428
Burgweinting	09 3 43 122	06 2*	4510/5428	Niederachdorf	09 3 43 181	06 4	4534/5426
Demling	09 3 43 123	06 4	4520/5431	Niedertraubling	09 3 43 182	06 2*	4513/5425
Dengling	09 3 43 124	06 4	4527/5419	Nittendorf	09 3 43 183	08 1	4497/5432
Diesenbach	09 3 43 125	08 1	4508/5443	Oberachdorf	09 3 43 184	06 4	4529/5429
Dietersweg	09 3 43 126	40 6	4530/5433	Oberhinkofen	09 3 43 185	06 2	4510/5424
Donaustauf, Markt	09 3 43 127	06 4*	4515/5433	Oberisling	09 3 43 186	06 2	4508/5427
Ehring	09 3 43 128	06 2	4524/5418	Obermiethnach	09 3 43 187	40 6*	4538/5427
Eichhofen	09 3 43 129	08 2*	4494/5431	Obertraubling	09 3 43 188	06 2*	4512/5426
Eilsbrunn	09 3 43 130	08 1*	4498/5430	Pentling	09 3 43 190	06 2*	4504/5427
Eitlbrunn	09 3 43 131	08 1	4505/5442	Pettendorf	09 3 43 191	08 1	4500/5436
Eltheim	09 3 43 132	06 4	4523/5427	Pettenreuth	09 3 43 192	40 6	4519/5444
Etterzhausen	09 3 43 133	08 1	4499/5433	Petzkofen	09 3 43 193	06 2	4521/5416
Frankenberg	09 3 43 134	40 6	4529/5439	Pfakofen	09 3 43 194	06 2	4516/5414
Frauenzell	09 3 43 135	40 6	4528/5435	Pfatter	09 3 43 195	06 4	4528/5425
Friesheim	09 3 43 136	06 4	4520/5430	Pielenhofen	09 3 43 196	08 1	4496/5437
Gailsbach	09 3 43 137	06 2	4517/5416	Pillnach	09 3 43 197	40 6*	4536/5427
Gebelkofen	09 3 43 138	06 2	4512/5422	Poign	09 3 43 198	06 2	4508/5421
Geisling	09 3 43 139	06 4	4524/5426	Pondorf	09 3 43 199	06 4	4536/5425
Gmünd	09 3 43 140	06 4	4531/5426	Ponholz	09 3 43 200	08 1*	4507/5447
Grafenwinn	09 3 43 141	40 6	4515/5449	Rampau	09 3 43 201	40 6	4510/5447
Graß	09 3 43 142	06 2	4506/5428	Regendorf	09 3 43 202	08 1	4508/5439
Graßlfing	09 3 43 143	06 2*	4503/5424	Regenstauf, Markt	09 3 43 203	08 1*	4509/5443
Griesau	09 3 43 144	06 4	4530/5424	Rettenbach	09 3 43 204	40 6	4533/5437
Großberg	09 3 43 145	06 2	4504/5426	Riekofen	09 3 43 205	06 4	4526/5420
Grünthal	09 3 43 146	08 1*	4512/5435	Rogging	09 3 43 206	06 2	4516/5412
Haag	09 3 43 147	40 6	4534/5436	Rosenhof	09 3 43 207	06 4	4517/5427
Hackenberg	09 3 43 148	40 6	4521/5445	Sanding	09 3 43 208	06 2	4512/5417
Hagelstadt	09 3 43 149	06 2	4516/5418	Sarching	09 3 43 209	06 4	4517/5431
Haidenkofen	09 3 43 150	06 2	4525/5414	Schönach	09 3 43 210	06 4*	4531/5419
Haimbuch	09 3 43 151	06 4*	4529/5419	Schönhofen	09 3 43 211	08 1*	4497/5430
Hainsacker	09 3 43 152	08 1	4504/5437	Schönleiten	09 3 43 212	08 1	4503/5446
Harting	09 3 43 153	06 4	4512/5428	Sengkofen	09 3 43 213	06 4*	4521/5421
Haugenried	09 3 43 154	08 2	4493/5430	Sinzing	09 3 43 214	08 2	4503/5428
Hauzendorf	09 3 43 155	40 6	4519/5443	Steinsberg	09 3 43 215	08 1	4504/5442
Hauzenstein	09 3 43 156	40 6	4513/5440	Sünching	09 3 43 216	06 2*	4526/5416
Heilinghausen	09 3 43 157	40 6	4512/5450	Sulzbach a.d. Donau ...	09 3 43 217	40 6*	4518/5433
Heitzenhofen	09 3 43 158	08 1	4496/5443	Taimering	09 3 43 218	06 2*	4523/5420
Hirschling	09 3 43 159	40 6	4512/5451	Tegernheim	09 3 43 219	06 4*	4513/5432
Höhenberg	09 3 43 161	40 6	4537/5435	Thalmassing	09 3 43 220	06 2	4511/5419
Hofdorf	09 3 43 160	40 6	4533/5428	Tiefenthal	09 3 43 221	40 6*	4531/5429
Hohengebraching	09 3 43 162	06 2	4506/5425	Triftlfing	09 3 43 222	06 2	4520/5417
Illkofen	09 3 43 163	06 4	4522/5430	Viehhausen	09 3 43 223	08 2	4497/5427
Irnkofen	09 3 43 164	06 2	4523/5415	Weihern	09 3 43 224	40 6	4534/5433
Kareth	09 3 43 165	08 1	4505/5434	Weillohe	09 3 43 225	06 2	4509/5420
Karlstein	09 3 43 166	40 6	4513/5446	Wenzenbach	09 3 43 226	40 6*	4514/5438
Kiefenholz	09 3 43 167	06 4	4526/5428	Wiesent	09 3 43 227	06 4*	4528/5430
Kneiting	09 3 43 168	08 1*	4502/5432	Wörth a.d. Donau, Stadt ..	09 3 43 230	40 6*	4530/5430
Köfering	09 3 43 169	06 2	4514/5423	Wolfsegg	09 3 43 228	08 1	4498/5441
Kruckenberg	09 3 43 170	40 6*	4525/5431	Wolkering	09 3 43 229	06 2	4510/5422
Kürn	09 3 43 171	40 6	4515/5443	Wulkersdorf	09 3 43 234	40 6	4521/5446
Langenerling	09 3 43 172	06 2	4519/5419	Zeitlarn	09 3 43 231	08 1*	4508/5438
Lappersdorf	09 3 43 189	08 1	4505/5436	Zinzendorf	09 3 43 232	40 6*	4534/5427
Lichtenwald	09 3 43 173	40 6	4519/5436				
Luckenpaint	09 3 43 174	06 2	4510/5418				
Mangolding	09 3 43 175	06 2*	4516/5423				
Matting	09 3 43 176	08 2*	4500/5425				
				Gemeindefreie Gebiete			
				Forstmühler Forst ...	09 3 43 444	40 6	4523/5436
				Frauenholz	09 3 43 444	40 6	4512/5432

09 Bayern

3 Reg.-Bez. Oberpfalz

43 - 45

Gemeinde	Statistische Kennziffer	Nummer des Naturraumes	Koordinatenschlüssel	Gemeinde	Statistische Kennziffer	Nummer des Naturraumes	Koordinatenschlüssel
Gailenberg	09 3 43 444	40 6	4513/5453	45 Landkreis Roding			
Kreuther Forst	09 3 43 444	40 6	4518/5436	Abtsried	09 3 45 111	40 6*	4529/5451
Pielenhofer Wald				Altenkreith	09 3 45 112	07 0	4536/5453
I.d. Naab	09 3 43 444	08 1	4492/5439	Arrach	09 3 45 113	40 6	4536/5438
Schwaighauser Forst ..	09 3 43 444	08 1	4501/5442	Au	09 3 45 114	40 6	4533/5443
Waxenberger Forst ...	09 3 43 444	40 6	4536/5430	Beucherling	09 3 45 115	40 6	4531/5448
44 Landkreis Riedenburg				Bleich	09 3 45 116	07 0	4519/5453
Altmannstein, Markt ...	09 3 44 111	08 2	4475/5417	Bodenstein	09 3 45 117	40 6	4523/5450
Altmühlmünster	09 3 44 112	08 2	4472/5427	Braunried	09 3 45 118	40 6*	4535/5451
Baiersdorf	09 3 44 113	08 2	4481/5425	Bruck i.d.OPf., Markt ..	09 3 45 119	07 0	4522/5457
Berghausen	09 3 44 114	08 2	4475/5419	Dieberg	09 3 45 120	40 6*	4527/5450
Bettbrunn	09 3 44 115	08 2	4467/5415	Diebersried	09 3 45 121	40 1*	4540/5462
Buch	09 3 44 116	08 2	4479/5423	Falkenstein, Markt	09 3 45 122	40 6	4535/5440
Dietfurt a.d. Altmühl,				Fischbach	09 3 45 123	40 6*	4515/5455
Stadt	09 3 44 117	08 2	4470/5433	Friedersried	09 3 45 124	40 1	4536/5459
Eggersberg	09 3 44 118	08 2	4474/5426	Fronau	09 3 45 125	07 0*	4532/5459
Eutenhofen	09 3 44 119	08 2	4474/5435	Haus	09 3 45 126	40 6*	4530/5453
Forchheim	09 3 44 120	08 2	4477/5410	Hitzelsberg	09 3 45 127	40 1*	4538/5457
Gimpertshausen	09 3 44 121	08 2	4469/5441	Kalsing	09 3 45 128	40 6*	4540/5445
Griessetten	09 3 44 122	08 2	4470/5432	Kaspeltshub	09 3 45 129	07 0*	4517/5456
Hagenhill	09 3 44 123	08 2	4476/5416	Kirchenrohrbach	09 3 45 130	40 6*	4530/5450
Hainsberg	09 3 44 124	08 2	4470/5435	Mainsbauern	09 3 45 131	40 6	4524/5443
Hattenhausen	09 3 44 125	08 2	4474/5422	Michelsneukirchen	09 3 45 132	40 6*	4540/5443
Hexenagger	09 3 44 126	08 2	4476/5421	Mitterdorf	09 3 45 133	07 0	4537/5452
Hiendorf	09 3 44 127	08 2	4474/5411	Neubäu	09 3 45 134	07 0	4530/5456
Hürtenhausen	09 3 44 128	08 2	4472/5412	Nittenau, Stadt	09 3 45 135	07 0*	4520/5451
Jachenhausen	09 3 44 129	08 2	4478/5428	Obertrübenbach	09 3 45 136	40 4*	4541/5447
Laimerstadt	09 3 44 130	08 2	4479/5416	Pöding	09 3 45 137	40 2*	4540/5455
Lobsing	09 3 44 131	08 2	4477/5413	Reichenbach	09 3 45 138	40 6	4526/5449
Mallerstetten	09 3 44 132	08 2	4467/5435	Roding, Stadt	09 3 45 139	07 0*	4537/5451
Meihern	09 3 44 133	08 2	4473/5429	Schillertswiesen	09 3 45 140	40 6	4529/5441
Mendorf	09 3 44 134	08 2	4471/5416	Schöngas	09 3 45 141	07 0	4520/5458
Mindelstetten	09 3 44 135	08 2	4474/5413	Siegenstein	09 3 45 142	40 6	4526/5440
Mühlbach	09 3 44 136	08 2	4472/5432	Sollbach	09 3 45 143	07 0	4523/5456
Neuenhinzenhausen	09 3 44 137	08 2	4472/5419	Stamsried, Markt	09 3 45 144	40 1*	4539/5459
Otterzhofen	09 3 44 138	08 2	4478/5430	Stefling	09 3 45 145	40 6	4514/5453
Perletzhofen	09 3 44 139	08 2	4476/5430	Strahlfeld	09 3 45 146	07 0*	4536/5456
Pondorf	09 3 44 140	08 2	4468/5423	Süssenbach	09 3 45 147	40 6	4527/5441
Premershofen	09 3 44 141	08 2	4471/5436	Trasching	09 3 45 148	40 6	4534/5447
Prunn	09 3 44 142	08 2	4480/5424	Untermainbach	09 3 45 149	07 0*	4517/5451
Riedenburg, Stadt	09 3 44 143	08 2	4476/5425	Unterzell	09 3 45 150	40 6	4530/5445
Sandersdorf	09 3 44 144	08 2	4471/5418	Wald	09 3 45 151	40 6	4526/5446
Schafshill	09 3 44 145	08 2	4473/5421	Walderbach	09 3 45 152	40 6	4528/5450
Schaitdorf	09 3 44 146	08 2	4479/5427	Wetterfeld	09 3 45 153	40 2*	4540/5454
Schamhaupten	09 3 44 147	08 2	4470/5420	Zimmering	09 3 45 154	40 6	4535/5447
Straadorf	09 3 44 148	08 2	4468/5438	Gemeindefreie Gebiete			
Steinsdorf	09 3 44 149	08 2	4470/5417	Bodenwöhrer Forst ..	09 3 45 444	07 0	4525/5459
Tettenwang	09 3 44 150	08 2	4478/5418	Eilberg	09 3 45 444	40 6	4535/5446
Thann	09 3 44 151	08 2	4473/5424	Einsiedler u. Walder-			
Unterbürg	09 3 44 152	08 2	4468/5437	bacher Forst	09 3 45 444	07 0	4525/5453
Wildenstein	09 3 44 153	08 2	4472/5434	Eisenhardt	09 3 45 444	07 0*	4540/5451
Winden	09 3 44 154	08 2	4466/5424	Hochgart	09 3 45 444	40 6	4527/5448
Wolfsbuch	09 3 44 155	08 2	4468/5426	Jugendberg	09 3 45 444	40 6	4516/5451
Zell	09 3 44 156	08 2	4471/5427	Kaspeltshuber Forst ..	09 3 45 444	07 0*	4517/5457
Gemeindefreie Gebiete				Östl. Neubauer Forst .	09 3 45 444	07 0	4529/5457
Buchleite	09 3 44 444	08 2	4479/5424	Östl. Zeller Hölzer ..	09 3 45 444	40 6	4530/5444
Hexenaggerholz	09 3 44 444	08 2	4478/5421	Rodinger Forst	09 3 45 444	07 0	4534/5454
Pflegholz	09 3 44 444	08 2	4475/5423	Roithofer Wald	09 3 45 444	40 6	4533/5448
Prunner Forst	09 3 44 444	08 2	4482/5424	Westl. Zeller Hölzer ..	09 3 45 444	40 6	4528/5443

Gemeinde	Statistische Kenn- ziffer	Numer des Natur- raumes	Koor- dinaten- schlüssel	Gemeinde	Statistische Kenn- ziffer	Numer des Natur- raumes	Koor- dinaten- schlüssel
46 Landkreis Sulzbach-Rosenberg				Hohenthan	09 3 47 126	40 1*	4528/5518
Achrel	09 3 46 111	08 0	4470/5493	Hohenwald	09 3 47 127	39 6*	4521/5527
Angfeld	09 3 46 112	08 1	4478/5482	Kondrau	09 3 47 128	39 6	4520/5540
Augsberg	09 3 46 113	08 1	4478/5476	Konnnersreuth, Markt . . .	09 3 47 129	39 4*	4516/5542
Bachetsfeld	09 3 46 114	08 1	4475/5484	Lengenfeld			
Dietersberg	09 3 46 115	08 1	4482/5480	b. Groschlattengrün . .	09 3 47 131	39 4*	4508/5538
Eckeltshof	09 3 46 116	08 1	4470/5477	Lengenfeld			
Edelsfeld	09 3 46 117	08 0	4478/5494	b. Tirschenreuth	09 3 47 130	40 1	4520/5523
Eschenfelden	09 3 46 118	08 0	4472/5494	Leonberg	09 3 47 132	40 0*	4520/5535
Frechetsfeld	09 3 46 119	08 1	4472/5478	Liebenstein	09 3 47 133	40 1*	4524/5522
Fürnried	09 3 46 120	08 1	4471/5480	Mähring, Markt	09 3 47 134	40 0	4538/5530
Gaßbach	09 3 46 121	08 0*	4475/5499	Matzersreuth	09 3 47 135	40 1*	4528/5527
Götzendorf	09 3 46 122	08 1	4480/5477	Mitterteich, Stadt	09 3 47 136	39 6	4518/5535
Hirschbach	09 3 46 123	08 0	4467/5491	Münchenreuth	09 3 47 137	39 4	4520/5544
Holnstein	09 3 46 124	08 0	4474/5491	Neualbenreuth, Markt . .	09 3 47 138	40 0	4532/5538
Illschwang	09 3 46 125	08 1	4477/5479	Ottengrün	09 3 47 139	40 0	4530/5536
Kirchenreinbach	09 3 46 126	08 0	4471/5490	Pechbrunn	09 3 47 140	39 6*	4518/5536
Königstein, Markt	09 3 46 127	08 0	4473/5497	Pfaffenreuth	09 3 47 141	40 0	4520/5537
Mittelreinbach	09 3 46 128	08 0	4473/5492	Pilmersreuth a. Wald . . .	09 3 47 142	40 1*	4531/5530
Namsreuth	09 3 46 129	08 0*	4475/5495	Pleußen	09 3 47 143	39 6	4519/5539
Neidstein	09 3 46 130	08 0*	4470/5488	Plößberg, Markt	09 3 47 144	40 1*	4522/5516
Neukirchen b. Sulzbach- Rosenberg	09 3 46 131	08 0*	4473/5488	Poppenreuth	09 3 47 146	39 4	4506/5535
Poppberg	09 3 46 132	08 1	4471/5475	Querenbach	09 3 47 147	40 0*	4529/5540
Poppenricht	09 3 46 133	07 0*	4486/5482	Rodenzenreuth	09 3 47 148	39 5*	4502/5538
Röckenricht	09 3 46 134	08 0*	4477/5488	Rosall	09 3 47 149	40 0	4527/5533
Schmidtstadt	09 3 46 135	08 0*	4469/5491	Schönficht	09 3 47 150	40 1	4518/5520
Schwend	09 3 46 136	08 1	4474/5475	Schönhaid	09 3 47 151	39 6	4514/5528
Steinling	09 3 46 137	07 0*	4479/5492	Schönkirch	09 3 47 152	40 1	4521/5517
Sulzbach-Rosenberg, Stadt	09 3 46 138	08 1*	4481/5486	Schwarzenbach	09 3 47 153	40 1*	4528/5523
Sunzendorf	09 3 46 139	08 1	4474/5482	Thanhausen	09 3 47 154	40 1*	4529/5518
Trondorf	09 3 46 140	08 1	4475/5486	Tirschenreuth, Stadt . . .	09 3 47 155	39 6*	4525/5527
Weigendorf	09 3 46 141	08 1	4469/5485	Voitenthan	09 3 47 156	39 6*	4509/5528
Gemeindefreie Gebiete				Walbenreuth	09 3 47 157	39 4	4505/5535
Eichen	09 3 46 444	08 1	4483/5481	Waldershof, Stadt	09 3 47 158	39 5*	4504/5538
Obere Wagensaß	09 3 46 444	08 1	4478/5484	Waldsassen, Stadt	09 3 47 159	39 6	4522/5541
Ober- u. Unterwald . .	09 3 46 444	08 0	4474/5500	Wernersreuth	09 3 47 160	40 0*	4527/5537
Pommershofer Berge . .	09 3 46 444	07 0	4478/5503	Wiesau, Markt	09 3 47 161	39 6	4512/5531
Untere Wagensaß . . .	09 3 46 444	08 1	4481/5484	Wildenau	09 3 47 162	40 1	4519/5515
				Wondreb	09 3 47 163	39 6*	4528/5530
47 Landkreis Tirschenreuth				Gemeindefreie Gebiete			
Bärnau, Stadt	09 3 47 111	40 1*	4531/5519	Althergott	09 3 47 444	40 0	4533/5533
Beidl	09 3 47 112	40 1	4519/5519	Bärngrün	09 3 47 444	39 4	4509/5537
Dippersreuth	09 3 47 113	40 1*	4530/5526	Buchlohe	09 3 47 444	39 4*	4501/5537
Ellenfeld	09 3 47 114	40 1*	4531/5523	Falkenberger Wald . . .	09 3 47 444	39 6	4514/5522
Falkenberg, Markt	09 3 47 115	40 1*	4516/5525	Fichter u. Heid	09 3 47 444	39 6	4526/5530
Friedenfels	09 3 47 116	39 6*	4508/5528	Griesbacher Wald u.			
Fuchsmühl, Markt	09 3 47 117	39 4*	4510/5532	Brentlohe	09 3 47 444	40 0*	4535/5524
Griesbach	09 3 47 118	40 0*	4535/5526	Großenseeser Wald . .	09 3 47 444	39 6	4521/5531
Groschlattengrün	09 3 47 119	39 4	4511/5538	Großensterzer Wald . .	09 3 47 444	39 6	4517/5530
Großensees	09 3 47 120	39 6*	4522/5533	Gumpener Wald	09 3 47 444	39 6*	4518/5528
Großensterz	09 3 47 121	39 6	4518/5533	Hinterwald	09 3 47 444	40 0	4537/5532
Großklenau	09 3 47 122	39 6	4525/5529	Hochberg	09 3 47 444	40 0*	4526/5516
Großkonreuth	09 3 47 145	40 1*	4534/5529	Hohenwalder Wald . . .	09 3 47 444	39 6	4519/5527
Gumpen	09 3 47 123	39 6*	4517/5526	Konnberg	09 3 47 444	39 4*	4518/5542
Helmbrechts	09 3 47 124	39 4	4508/5535	Münchenreuther Wald . .	09 3 47 444	39 4*	4521/5543
Hohenhard	09 3 47 125	39 4	4505/5533	Muglberg	09 3 47 444	40 0	4533/5534
				Pechofener Wald	09 3 47 444	39 4*	4514/5536
				Pfaffenreuther Wald . .	09 3 47 444	40 0*	4525/5536
				Pfuderforst	09 3 47 444	40 0	4526/5540
				Plößberger Wald	09 3 47 444	40 0*	4524/5515

Gemeinde	Statistische Kennziffer	Nummer des Naturraumes	Koordinatenschlüssel	Gemeinde	Statistische Kennziffer	Nummer des Naturraumes	Koordinatenschlüssel
Rosaller Wald	09 3 47 444	40 0	4528/5534	Kühlau	09 3 48 444	40 1	4536/5490
Schmidheid	09 3 47 444	40 0	4526/5531	Michlbach	09 3 48 444	40 1	4526/5496
Schönfichter Wald ...	09 3 47 444	40 1	4516/5521	Mitterberg	09 3 48 444	40 0	4532/5504
Schönhaidler Wald ...	09 3 47 444	39 6	4516/5529	Neuenhammer	09 3 48 444	40 0	4529/5509
Voitenthauer Wald ...	09 3 47 444	39 6*	4510/5529	Pfaffenried	09 3 48 444	40 1	4530/5491
Warmbach	09 3 47 444	40 0*	4520/5536	Pflugbühl-Roßtränkholz	09 3 48 444	40 1	4535/5493
Wernersreuther Wald ..	09 3 47 444	40 0	4525/5539	Pfrentschweiherwiesen u. Pfrentschweiherlohe	09 3 48 444	40 1	4538/5498
Wiesauer Wald	09 3 47 444	39 6	4515/5532	Sulzberg	09 3 48 444	40 0	4535/5505
Wildenauer Wald	09 3 47 444	40 0*	4522/5515	Tännesberger Wald ..	09 3 48 444	40 1	4529/5489
48 Landkreis Vohenstrauß				49 Landkreis Waldmünchen			
Altenstadt b. Vohenstrauß	09 3 48 111	40 1	4523/5500	Albernhof	09 3 49 111	40 1	4547/5470
Bernrieth	09 3 48 112	40 0*	4527/5505	Ast	09 3 49 112	40 1	4547/5471
Böhmischbruck	09 3 48 113	40 1	4526/5492	Bernried	09 3 49 113	40 1	4540/5464
Brünst	09 3 48 114	40 0	4531/5506	Biberbach	09 3 49 114	40 1	4545/5473
Burgtreswitz	09 3 48 115	40 1	4528/5495	Breitenried	09 3 49 115	40 1*	4544/5479
Burkhardtsrieth	09 3 48 116	40 1	4533/5498	Diepoldsried	09 3 49 116	40 1	4540/5471
Dimpfl	09 3 48 117	40 0	4528/5506	Döfering	09 3 49 117	40 1	4546/5467
Döllnitz	09 3 48 118	40 1	4520/5491	Fahnersdorf	09 3 49 118	40 1*	4540/5474
Eslarn, Markt	09 3 48 119	40 1*	4538/5494	Geigant	09 3 49 119	40 1*	4550/5466
Etzgersrieth	09 3 48 120	40 1	4528/5492	Gleißenberg	09 3 49 120	40 2*	4554/5465
Georgenberg	09 3 48 121	40 0	4530/5507	Grassersdorf	09 3 49 121	40 1	4538/5470
Gröbenstädt	09 3 48 122	40 1	4529/5496	Herzogau	09 3 49 122	40 0	4552/5469
Großenschwand	09 3 48 123	40 1	4522/5490	Hiltersried	09 3 49 123	40 1	4542/5472
Heumaden	09 3 48 124	40 1	4532/5495	Hocha	09 3 49 124	40 1*	4550/5472
Kaimling	09 3 48 125	40 1	4519/5499	Höll	09 3 49 125	40 0	4551/5476
Kleinschwand	09 3 48 126	40 1	4524/5491	Katzbach	09 3 49 126	40 1*	4550/5464
Lennesrieth	09 3 48 127	40 1	4523/5504	Katzelsried	09 3 49 127	40 1	4541/5474
Lerau	09 3 48 128	40 1	4521/5496	Lixenried	09 3 49 128	40 0*	4556/5464
Leuchtenberg, Markt ..	09 3 48 129	40 1	4519/5496	Loitendorf	09 3 49 129	40 1	4544/5472
Lohma	09 3 48 130	40 1	4530/5498	Pillmersried	09 3 49 130	40 1	4538/5473
Michldorf	09 3 48 131	40 1	4517/5497	Premeischl	09 3 49 131	40 1	4541/5470
Miesbrunn	09 3 48 132	40 1*	4531/5402	Prosdorf	09 3 49 132	40 1*	4551/5470
Moosbach, Markt	09 3 48 133	40 1	4530/5495	Rannersdorf	09 3 49 133	40 1	4548/5468
Neudorf	09 3 48 134	40 0	4531/5508	Rötz, Stadt	09 3 49 134	40 1	4538/5467
Oberlind	09 3 48 135	40 1	4523/5496	Schäferei	09 3 49 135	40 1*	4548/5473
Pfrentsch	09 3 48 136	40 1	4535/5498	Schönthal	09 3 49 136	40 1	4544/5469
Pleystein, Stadt	09 3 48 137	40 1	4530/5501	Sinzendorf	09 3 49 137	40 1	4548/5467
Reinhardsrieth	09 3 48 138	40 0*	4534/5405	Spielberg	09 3 49 138	40 1*	4547/5475
Roggenstein	09 3 48 139	40 1	4519/5501	Steegen	09 3 49 139	40 1	4542/5467
Spielberg	09 3 48 140	40 1*	4525/5507	Steinlohe	09 3 49 140	40 0*	4546/5479
Tännesberg, Markt	09 3 48 141	40 1	4523/5488	Thurau	09 3 49 141	40 1	4545/5469
Tröbes	09 3 48 142	40 1	4531/5491	Tiefenbach	09 3 49 142	40 1*	4542/5477
Vohenstrauß, Stadt	09 3 48 143	40 1	4525/5499	Treffelstein	09 3 49 143	40 1*	4545/5476
Waidhaus, Markt	09 3 48 144	40 1*	4536/5501	Ulrichsgrün	09 3 49 144	40 1*	4552/5470
Waldau	09 3 48 145	40 1	4522/5500	Untergrafenried	09 3 49 145	40 0	4549/5476
Waldkirch	09 3 48 146	40 0	4528/5510	Waldmünchen, Stadt ..	09 3 49 146	40 1*	4551/5472
Waldthurn, Markt	09 3 48 147	40 1*	4524/5504	Gemeindefreie Gebiete			
Gemeindefreie Gebiete				Albernhofen Berg	09 3 49 444	40 1	4548/5471
Brunst	09 3 48 444	40 1	4523/5491	Arnsteiner Forst	09 3 49 444	40 0	4552/5475
Eslarn-Mitte	09 3 48 444	40 0*	4541/5491	Buchwalli u. Hochalohe	09 3 49 444	40 0	4551/5475
Fahrenberg	09 3 48 444	40 0*	4527/5503	Eglseer u. Spielberger Holz	09 3 49 444	40 0	4548/5476
Fuchsberg-Krenn ..	09 3 48 444	40 1	4531/5500	Kleeberg	09 3 49 444	40 0	4547/5478
Fuchssteinach-Fritzenholz	09 3 48 444	40 1	4526/5500	Prosdorfer Forst	09 3 49 444	40 0*	4552/5466
Hengstleite	09 3 48 444	40 1	4523/5494	Schäferholz	09 3 49 444	40 1*	4548/5473
Kaar	09 3 48 444	40 1	4530/5497				
Kressau	09 3 48 444	40 1	4520/5490				

— 295 —

09 Bayern

4 Reg.-Bez. Oberfranken

31, 32

Gemeinde	Statistische Kennziffer	Nummer des Naturraumes	Koordinatenschlüssel	Gemeinde	Statistische Kennziffer	Nummer des Naturraumes	Koordinatenschlüssel
Neudorf b. Scheßlitz . . .	09 4 31 183	08 0	4434/5534	Wildensorg	09 4 31 244	11 3	4418/5528
Neuhausen	09 4 31 184	11 5	4408/5530	Windischletten	09 4 31 245	11 2	4428/5541
Oberhaid	09 4 31 185	11 5*	4415/5534	Wölkendorf	09 4 31 246	08 0	4441/5542
Oberharnsbach	09 4 31 186	11 3	4412/5522	Würgau	09 4 31 247	11 2*	4435/5539
Oberköst	09 4 31 187	11 3*	4410/5517	Zeckendorf	09 4 31 248	11 2*	4432/5537
Oberngrub	09 4 31 188	08 0	4437/5525	Zeegendorf	09 4 31 249	11 2*	4433/5527
Oberoberndorf	09 4 31 189	11 2	4428/5542	Zettmannsdorf	09 4 31 250	11 5	4403/5527
Pettstadt	09 4 31 190	11 3*	4423/5522	Ziegelsambach	09 4 31 251	11 5	4398/5517
Peulendorf	09 4 31 191	11 2*	4431/5535	Zückshut	09 4 31 252	11 2	4423/5537
Pödelndorf	09 4 31 192	11 2*	4427/5531	Gemeindefreie Gebiete			
Priesendorf	09 4 31 193	11 5	4407/5531	Birkacher Wald	09 4 31 444	11 3	4415/5525
Reichmannsdorf	09 4 31 194	11 5	4406/5518	Bruderwald	09 4 31 444	11 3	4421/5525
Reundorf	09 4 31 195	11 3	4420/5522	Burgholz	09 4 31 444	11 2	4431/5537
Röbersdorf	09 4 31 196	11 3	4422/5519	Burgwindheimer Forst . .	09 4 31 444	11 5	4400/5519
Roschlaub	09 4 31 197	11 2*	4430/5543	Ebracher Forst	09 4 31 444	11 5	4391/5527
Roßdorf a. Forst	09 4 31 198	11 2	4428/5526	Eichwald	09 4 31 444	08 0*	4431/5525
Rothensand	09 4 31 199	11 3	4425/5517	Geisberger Forst	09 4 31 444	08 0*	4432/5529
Sassanfahrt	09 4 31 200	11 3	4427/5520	Grumbach	09 4 31 444	11 2	4427/5539
Sassendorf	09 4 31 201	11 2	4425/5540	Hahn	09 4 31 444	11 5	4407/5523
Schammelsdorf	09 4 31 202	11 2	4428/5533	Hauptsmoor	09 4 31 444	11 3*	4425/5528
Schederndorf	09 4 31 203	08 0	4440/5542	Koppenwinder Forst . .	09 4 31 444	11 5	4396/5526
Scheßlitz, Stadt	09 4 31 204	11 2	4430/5539	Lindach	09 4 31 444	11 5	4402/5525
Schönbrunn	09 4 31 205	11 3*	4406/5526	Semberg	09 4 31 444	11 6	4416/5537
Schweisdorf	09 4 31 206	11 2	4430/5541	Steinachsranen	09 4 31 444	11 5	4396/5519
Seigendorf	09 4 31 207	11 2*	4430/5522	Winkelhofer Forst . . .	09 4 31 444	11 5	4394/5523
Seußling	09 4 31 208	11 3	4428/5518	Zückshuter Forst	09 4 31 444	11 2	4422/5536
Stackendorf	09 4 31 209	11 2*	4434/5521	32 Landkreis Bayreuth			
Stadelhofen	09 4 31 210	08 0	4442/5541	Aichig	09 4 32 111	07 1	4473/5533
Staffelbach	09 4 31 211	11 6*	4410/5535	Altdrossenfeld	09 4 32 112	07 1	4464/5542
Stappenbach	09 4 31 212	11 3	4414/5521	Altenplos	09 4 32 113	07 1	4465/5539
Stegaurach	09 4 31 213	11 3	4417/5526	Bad Berneck i. Fichtel-			
Steinfeld	09 4 31 214	08 0	4440/5538	gebirge, Stadt	09 4 32 116	39 3*	4477/5546
Steinsdorf	09 4 31 215	11 3	4408/5526	Bärnreuth	09 4 32 114	39 3*	4478/5545
Straßgiech	09 4 31 216	11 2	4430/5536	Benk	09 4 32 115	07 1	4473/5542
Strullendorf	09 4 31 217	11 7*	4426/5524	Bindlach	09 4 32 117	07 1	4472/5538
Stübig	09 4 31 218	11 2*	4433/5542	Birk	09 4 32 118	07 1	4478/5526
Teuchatz	09 4 31 219	08 0	4435/5527	Bischofsgrün	09 4 32 119	39 4	4486/5546
Tiefenellern	09 4 31 220	11 2*	4434/5532	Brandholz	09 4 32 120	39 4	4479/5542
Tiefenhöchstadt	09 4 31 221	08 0	4434/5525	Busbach	09 4 32 121	08 0	4457/5534
Tiefenpölz	09 4 31 222	08 0	4436/5529	Cottenbach	09 4 32 122	07 1	4468/5537
Trabelsdorf	09 4 31 223	11 5	4409/5530	Creëz	09 4 32 123	07 1*	4464/5527
Trailsdorf	09 4 31 224	11 3	4428/5516	Crottendorf	09 4 32 124	07 1	4471/5540
Treppendorf	09 4 31 225	11 5	4409/5519	Döhlau	09 4 32 125	07 1	4475/5536
Trosdorf	09 4 31 226	11 3*	4414/5532	Donndorf	09 4 32 126	07 1	4465/5533
Trunstadt	09 4 31 227	11 5	4410/5533	Dressendorf	09 4 32 127	07 1	4476/5540
Tütschengereuth	09 4 31 228	11 3*	4412/5530	Eckersdorf	09 4 32 128	07 1	4464/5533
Unterhaid	09 4 31 229	11 7*	4413/5534	Emtmannsberg	09 4 32 129	07 1	4474/5528
Untermelsendorf	09 4 31 230	11 5	4404/5518	Eschen	09 4 32 130	07 1*	4460/5534
Unterneuses	09 4 31 231	11 3	4412/5522	Escherlich	09 4 32 131	39 4	4479/5543
Unteroberndorf	09 4 31 232	11 2*	4421/5539	Euben	09 4 32 132	07 1	4469/5539
Untersteinach	09 4 31 233	11 5	4397/5523	Fichtelberg	09 4 32 133	39 4	4490/5541
Unterstürmig	09 4 31 234	11 2*	4432/5517	Fischbach	09 4 32 134	07 1	4481/5531
Unterweiler	09 4 31 235	11 5	4398/5524	Forkendorf	09 4 32 135	07 1	4467/5531
Viereth	09 4 31 236	11 3	4412/5533	Franken Haag	09 4 32 136	08 0	4458/5531
Vollmannsdorf	09 4 31 237	11 5	4407/5522	Gesees	09 4 32 137	07 1*	4467/5529
Walsdorf	09 4 31 238	11 3	4412/5527	Glashütten	09 4 32 138	07 1*	4460/5528
Wattendorf	09 4 31 239	08 0	4437/5545	Görschnitz	09 4 32 139	07 1*	4479/5536
Weichendorf	09 4 31 240	11 7*	4425/5535	Goldkronach, Stadt . . .	09 4 32 140	39 3*	4478/5542
Weichenwasserlos	09 4 31 241	08 0	4434/5543	Goldmühl	09 4 32 141	39 4*	4478/5543
Wernsdorf	09 4 31 242	11 2	4429/5525				
Wiesengiech	09 4 31 243	11 2	4428/5537				

Gemeinde	Statistische Kenn- ziffer	Nummer des Natur- raumes	Koor- dinaten- schlüssel	Gemeinde	Statistische Kenn- ziffer	Nummer des Natur- raumes	Koor- dinaten- schlüssel
Haag	09 4 32 142	07 1*	4468/5526	Warmensteinacher Forst-Nord	09 4 32 444	39 4	4484/5542
Hauendorf	09 4 32 143	07 1	4476/5528	Warmensteinacher Forst-Süd	09 4 32 444	39 4	4485/5539
Heinersreuth	09 4 32 144	07 1	4467/5537				
Hinterkleebach	09 4 32 145	08 0	4462/5523				
Kirchenlaibach	09 4 32 146	07 0*	4483/5527				
Kirchenpingarten	09 4 32 147	07 0*	4485/5532				
Laineck	09 4 32 148	07 1	4473/5536				
Lankendorf	09 4 32 149	07 1	4477/5534				
Lehen	09 4 32 150	07 1	4476/5531				
Leisau	09 4 32 151	39 3*	4477/5543				
Lessau	09 4 32 152	07 1	4478/5532				
Lienlas	09 4 32 153	07 0*	4487/5532				
Mengersreuth	09 4 32 155	07 1*	4482/5534				
Mistelbach	09 4 32 156	07 1	4465/5531				
Mistelgau	09 4 32 157	07 1*	4462/5531				
Nairitz	09 4 32 158	07 0*	4482/5524				
Nemmersdorf	09 4 32 159	07 1*	4477/5540				
Neudorf	09 4 32 160	07 1*	4475/5544				
Neunkirchen a. Main	09 4 32 161	07 1	4475/5532				
Oberkonnersreuth	09 4 32 162	07 1	4472/5532				
Obernsees	09 4 32 163	08 0	4455/5532				
Oberpreuschwitz	09 4 32 164	07 1	4465/5535				
Oberwaiz	09 4 32 165	07 1	4462/5534				
Oberwarmensteinach	09 4 32 166	39 4	4486/5540				
Petzendorf	09 4 32 167	07 1*	4465/5528				
Pittersdorf	09 4 32 168	07 1	4464/5529				
Plösen	09 4 32 169	08 0	4459/5529				
Ramsenthal	09 4 32 170	07 1	4471/5541				
Reislas	09 4 32 171	07 0*	4484/5531				
Rimlas	09 4 32 172	39 3	4476/5547				
Schamelsberg	09 4 32 173	07 1	4473/5530				
Schreez	09 4 32 174	07 1	4469/5528				
Seitenbach	09 4 32 175	07 1*	4460/5532				
Seulbitz	09 4 32 176	07 1	4474/5534				
Seybothenreuth	09 4 32 177	07 1	4479/5528				
Sophienthal	09 4 32 178	07 1*	4482/5535				
Thiergarten	09 4 32 179	07 1	4471/5530				
Tressau	09 4 32 180	07 0*	4484/5530				
Truppach	09 4 32 181	08 0	4455/5531				
Untersteinach	09 4 32 182	07 1*	4477/5537				
Unterwaiz	09 4 32 183	07 1	4466/5538				
Warmensteinach	09 4 32 184	39 4	4484/5540				
Weidenberg, Markt	09 4 32 185	07 1*	4480/5533				
Windischenlaibach	09 4 32 186	07 0*	4482/5525				
Wolfsbach	09 4 32 187	07 1	4472/5530				
Wülfersreuth	09 4 32 188	39 4*	4482/5547				
Gemeindefreie Gebiete							
Bischofsgrüner Forst	09 4 32 444	39 4	4485/5549				
Fichtelberg	09 4 32 444	39 4	4487/5539				
Forst Sankt Georgen	09 4 32 444	07 1	4470/5538				
Forst Thiergarten	09 4 32 444	07 1	4471/5527				
Glashüttener Forst	09 4 32 444	08 0	4461/5527				
Goldkronacher Forst	09 4 32 444	39 4	4481/5542				
Heinersreuther Forst	09 4 32 444	07 1	4463/5537				
Lindenhardter Forst- Nordwest	09 4 32 444	08 0	4466/5525				
Neubauer Forst-Nord	09 4 32 444	39 4	4490/5544				
Seybothenreuther Forst	09 4 32 444	07 1*	4481/5528				
Sophienthaler Forst	09 4 32 444	39 4	4483/5537				
Südl. Hochwald	09 4 32 444	39 4	4486/5536				

33, 34

— 298 —

— 299 —

36 - 38

— 300 —

Gemeinde	Statistische Kennziffer	Nummer des Naturraumes	Koordinatenschlüssel	Gemeinde	Statistische Kennziffer	Nummer des Naturraumes	Koordinatenschlüssel
Gehülz	09 4 38 129	07 1	4449/5568	Tüschnitz	09 4 38 191	07 1	4447/5563
Geuser	09 4 38 130	39 2	4462/5567	Unterlangenstadt	09 4 38 192	07 1	4445/5561
Gifting	09 4 38 131	39 2	4454/5576	Unterrodach	09 4 38 193	07 1	4456/5568
Glosberg	09 4 38 132	07 1*	4452/5573	Vogtendorf	09 4 38 194	07 1	4454/5566
Grössau	09 4 38 133	39 2	4452/5576	Wallenfels, Stadt	09 4 38 195	39 2	4465/5570
Großwichtach	09 4 38 134	07 1	4457/5567	Weißbrunn	09 4 38 196	07 1	4453/5563
Gundelsdorf	09 4 38 135	07 1	4450/5571	Welitsch	09 4 38 197	39 2*	4449/5579
Haig	09 4 38 136	07 1	4448/5572	Wickendorf	09 4 38 198	39 2	4456/5582
Hain	09 4 38 137	07 1	4451/5559	Wildenberg	09 4 38 199	07 1	4452/5560
Haßlach b. Kronach	09 4 38 139	07 1	4450/5573	Wilhelmsthal	09 4 38 200	39 2	4455/5575
Haßlach b. Teuschnitz	09 4 38 138	39 2	4457/5588	Windheim	09 4 38 201	39 2	4453/5588
Heinersberg	09 4 38 140	39 2	4467/5582	Wötzelsdorf	09 4 38 204	07 1	4457/5563
Hesselbach	09 4 38 141	39 2	4456/5576	Wolfersdorf	09 4 38 202	07 1*	4449/5575
Hirschfeld	09 4 38 142	39 2	4453/5586	Wolfersgrün	09 4 38 203	39 2	4467/5575
Höfles	09 4 38 143	07 1	4455/5567	Zeyern	09 4 38 205	07 1*	4458/5570
Hummendorf	09 4 38 144	07 1	4450/5563	Ziegelerden	09 4 38 206	07 1	4451/5567
Johannisthal	09 4 38 145	07 1	4449/5564	Gemeindefreie Gebiete			
Kaltenbrunn	09 4 38 146	07 1	4447/5569	Birnbaum	09 4 38 444	39 2	4461/5577
Kehlbach	09 4 38 147	39 2	4451/5590	Ennesberg	09 4 38 444	39 2	4461/5581
Kleintertau	09 4 38 148	39 2	4450/5593	Eppenberg u. Lehen	09 4 38 444	39 2	4465/5576
Knellendorf	09 4 38 149	07 1	4450/5570	Geheeg	09 4 38 444	39 2	4463/5579
Kronach, Stadt	09 4 38 150	07 1	4452/5567	Ködelseite	09 4 38 444	39 2	4465/5580
Küps, Markt	09 4 38 151	07 1	4448/5562	Langenbacher Forst	09 4 38 444	39 2	4470/5584
Lahm	09 4 38 152	39 2	4457/5578	Ludwigsstadt	09 4 38 444	39 2	4455/5590
Langenau	09 4 38 153	39 2	4450/5589	Oberer u. Unterer Wald	09 4 38 444	39 2	4453/5597
Lauenhain	09 4 38 154	39 2	4458/5592	Rothenkirchen	09 4 38 444	39 2	4452/5583
Lauenstein	09 4 38 155	39 2	4455/5597	Schaußelberg	09 4 38 444	39 2	4448/5587
Ludwigsstadt, Stadt	09 4 38 156	39 2	4457/5594	Schnappenhammer Forst	09 4 38 444	39 2	4467/5573
Marienroth	09 4 38 157	39 2	4453/5581	Schwarzer Berg	09 4 38 444	39 2	4456/5596
Mitwitz, Markt	09 4 38 158	07 1	4444/5568	Steinberg	09 4 38 444	39 2	4456/5574
Neuengrün	09 4 38 159	39 2	4465/5574	Tettau	09 4 38 444	39 2	4449/5594
Neufang	09 4 38 160	39 2	4459/5575	Tschirn	09 4 38 444	39 2	4463/5583
Neukenroth	09 4 38 161	07 1*	4449/5577	Wallenfels Forst	09 4 38 444	39 2	4465/5569
Neundorf	09 4 38 162	07 1	4444/5570	Zeyerner Forst	09 4 38 444	39 2	4461/5568
Neuses	09 4 38 163	07 1	4451/5565	39 Landkreis Kulmbach			
Nordhalben, Markt	09 4 38 164	39 2	4465/5582	Alladorf	09 4 39 111	08 0	4455/5536
Nurn	09 4 38 165	39 2	4462/5576	Azendorf	09 4 39 112	08 0	4450/5544
Oberlangenstadt	09 4 38 166	07 1	4447/5562	Berndorf	09 4 39 113	07 1*	4456/5542
Oberrodach	09 4 38 167	07 1*	4457/5568	Brücklein	09 4 39 114	07 1	4464/5545
Posseck i. Bay.	09 4 38 168	39 2	4454/5577	Buchau	09 4 39 115	07 1	4452/5549
Pressig, Markt	09 4 38 169	39 2	4451/5579	Burghaig	09 4 39 116	07 1	4458/5553
Rappoltengrün	09 4 38 170	39 2	4459/5585	Danndorf	09 4 39 117	07 1	4455/5556
Reichenbach	09 4 38 171	39 2	4458/5587	Döllnitz	09 4 39 118	07 1	4457/5546
Reitsch	09 4 38 172	07 1*	4450/5574	Felkendorf	09 4 39 119	07 1*	4458/5540
Reuth	09 4 38 173	07 1	4452/5563	Gössenreuth	09 4 39 120	39 3*	4473/5547
Roßlach	09 4 38 174	39 2*	4456/5571	Harsdorf	09 4 39 121	07 1	4469/5544
Rothenkirchen, Markt	09 4 38 175	39 2	4451/5581	Hegnabrunn	09 4 39 122	07 1	4469/5550
Schmölz	09 4 38 176	07 1	4447/5565	Heubsch	09 4 39 123	07 1	4455/5546
Schnaid	09 4 38 177	39 2	4468/5573	Himmelkron	09 4 39 124	07 1	4471/5547
Schneckenlohe	09 4 38 178	11 7	4443/5564	Höferanger	09 4 39 161	07 1	4458/5557
Schwarzdorf	09 4 38 179	07 1	4443/5571	Hutschdorf	09 4 39 125	07 1	4458/5545
Seelach	09 4 38 180	07 1	4450/5568	Kasendorf, Markt	09 4 39 126	07 1*	4454/5545
Steinbach a. Wald	09 4 38 181	39 2	4455/5589	Katschenreuth	09 4 39 127	07 1	4457/5549
Steinbach a.d. Haide	09 4 38 182	39 2	4459/5597	Kauerndorf	09 4 39 128	07 1	4465/5553
Steinberg	09 4 38 183	39 2*	4455/5572	Kirchleus	09 4 39 129	07 1	4456/5559
Steinwiesen, Markt	09 4 38 184	39 2	4462/5573	Ködnitz	09 4 39 130	07 1	4466/5551
Stockheim	09 4 38 185	07 1*	4448/5575	Langenstadt	09 4 39 131	07 1	4461/5544
Tettau, Markt	09 4 38 186	39 2	4447/5593	Lanzendorf	09 4 39 132	07 1	4472/5546
Teuschnitz, Stadt	09 4 38 187	39 2	4456/5585	Lehenthal	09 4 39 133	07 1	4461/5558
Theisenort	09 4 38 188	07 1	4449/5565				
Thonberg	09 4 38 189	07 1	4451/5563				
Tschirn	09 4 38 190	39 2	4461/5585				

Gemeinde	Statistische Kennziffer	Nummer des Naturraumes	Koordinatenschlüssel	Gemeinde	Statistische Kennziffer	Nummer des Naturraumes	Koordinatenschlüssel
Leuchau	09 4 39 134	07 1	4463/5548	Kleinziegenfeld	09 4 40 127	08 0	4443/5543
Limmersdorf	09 4 39 135	07 1	4457/5542	Klosterlangheim	09 4 40 168	07 1	4436/5553
Lindau	09 4 39 136	07 1	4465/5547	Kösten	09 4 40 128	11 7	4431/5558
Lösau	09 4 39 138	07 1	4458/5558	Köttel	09 4 40 129	08 0	4440/5549
Lopp	09 4 39 137	07 1	4452/5548	Lahm b. Lichtenfels	09 4 40 130	08 0	4438/5550
Mainleus	09 4 39 139	07 1	4455/5552	Lettenreuth	09 4 40 131	11 7	4440/5560
Marktschorgast, Markt ..	09 4 39 140	39 3	4475/5551	Lichtenfels, Stadt	09 4 40 132	11 7*	4433/5557
Melkendorf	09 4 39 141	07 1	4458/5551	Maineck	09 4 40 133	07 1	4450/5554
Menchau	09 4 39 142	07 1*	4455/5542	Mainroth	09 4 40 134	07 1	4452/5554
Muckenreuth	09 4 39 143	07 1	4464/5541	Mannsgereuth	09 4 40 135	07 1	4444/5563
Neudrossenfeld	09 4 39 144	07 1	4465/5543	Marktgraitz, Markt	09 4 40 136	11 7*	4443/5561
Neuenmarkt	09 4 39 145	07 1	4470/5551	Marktzeuln, Markt	09 4 40 137	11 7	4442/5558
Neuenreuth a. Main	09 4 39 146	07 1	4462/5543	Michelau i. OFr.	09 4 40 138	11 7	4436/5559
Neufang	09 4 39 147	39 3	4472/5554	Mistelfeld	09 4 40 139	07 1	4435/5555
Neustädtlein a. Forst ..	09 4 39 148	07 1*	4460/5536	Modschiedel	09 4 40 140	08 0	4447/5544
Oberdornlach	09 4 39 149	07 1	4457/5556	Mönchkröttendorf	09 4 40 141	07 1*	4439/5551
Pechgraben	09 4 39 150	07 1	4467/5543	Neudorf	09 4 40 142	08 0	4447/5547
Peesten	09 4 39 151	07 1	4455/5547	Neuensee	09 4 40 143	11 7	4437/5561
Proß	09 4 39 152	07 1	4455/5548	Neuensorg	09 4 40 169	11 7	4437/5563
Sanspareil	09 4 39 153	08 0	4451/5538	Neuses a. Main	09 4 40 144	07 1	4444/5558
Schimmendorf	09 4 39 154	07 1	4454/5558	Oberlangheim	09 4 40 145	08 0*	4435/5552
Schirradorf	09 4 39 155	08 0	4450/5541	Obersdorf	09 4 40 146	11 7*	4440/5555
Schmeilsdorf	09 4 39 156	07 1	4454/5553	Pfaffendorf	09 4 40 148	07 1*	4444/5554
Schwarzach b. Kulmbach	09 4 39 157	07 1	4456/5553	Redwitz a.d. Rodach ...	09 4 40 149	07 1*	4443/5560
Tannfeld	09 4 39 158	08 0	4457/5538	Reudorf	09 4 40 150	11 7	4430/5555
Thurnau, Markt	09 4 39 159	07 1	4456/5543	Roth	09 4 40 151	07 1	4439/5553
Tregast	09 4 39 160	07 1	4468/5548	Rothmannsthal	09 4 40 152	08 0	4439/5547
Veitlahm	09 4 39 162	07 1	4456/5554	Schney	09 4 40 153	11 7	4434/5559
Wasserknoten	09 4 39 163	39 3	4477/5548	Schwüritz	09 4 40 154	11 7	4439/5559
Wernstein	09 4 39 164	07 1	4456/5554	Seubelsdorf	09 4 40 155	11 7*	4432/5556
Willmersreuth	09 4 39 165	07 1	4454/5552	Stetten	09 4 40 156	11 7	4429/5558
Wirsberg, Markt	09 4 39 166	39 3*	4472/5552	Strössendorf	09 4 40 157	07 1	4444/5556
Ziegenburg	09 4 39 167	39 3	4475/5553	Theisau	09 4 40 158	07 1	4449/5555
Gemeindefreie Gebiete				Trainau	09 4 40 159	07 1	4444/5562
Forst Neustädtlein				Trieb	09 4 40 160	11 7*	4438/5557
a. Forst				Waltersberg	09 4 40 161	08 0*	4444/5546
Himmelkroner Forst ..				Weiden	09 4 40 162	08 0	4445/5544
Kulmbacher Forst ...				Weidnitz	09 4 40 163	07 1	4445/5557
Limmersdorfer Forst ..				Weismain, Stadt	09 4 40 164	07 1*	4446/5550
Tregaster Forst				Wolfsloch	09 4 40 165	07 1	4440/5556
Ziegelhüttener Forst ..				Zettlitz	09 4 40 166	11 7*	4442/5558
				Zeublitz	09 4 40 167	07 1	4443/5556

40 Landkreis Lichtenfels

Altenkunstadt	09 4 40 111	07 1	4446/5554
Arnstein	09 4 40 112	08 0	4443/5545
Buch a. Forst	09 4 40 113	11 7	4430/5562
Buckendorf	09 4 40 114	08 0	4445/5541
Burgkunstadt, Stadt ...	09 4 40 115	07 1	4446/5556
Burkersdorf	09 4 40 116	07 1	4448/5560
Burkheim	09 4 40 117	07 1*	4443/5553
Ebneth	09 4 40 118	07 1	4446/5558
Fesselsdorf	09 4 40 119	08 0	4446/5543
Gärtenroth	09 4 40 120	07 1	4452/5557
Geutenreuth	09 4 40 121	07 1	4449/5551
Großziegenfeld	09 4 40 122	08 0	4441/5544
Hochstadt a. Main	09 4 40 123	07 1*	4441/5557
Isling	09 4 40 124	07 1*	4440/5552
Kaspauer	09 4 40 125	08 0*	4442/5549
Kirchlein	09 4 40 126	07 1	4450/5558

Gemeindefreie Gebiete

Forst Buch a. Forst ..	09 4 40 444	11 7	4431/5563
Langheim	09 4 40 444	07 1*	4437/5554
Mainecker Forst	09 4 40 444	07 1	4447/5551
Neuensorger Forst ...	09 4 40 444	11 7	4436/5562

41 Landkreis Münchberg

Ahornberg	09 4 41 111	39 3	4486/5567
Falls	09 4 41 112	39 3	4478/5551
Förstenreuth	09 4 41 113	39 3	4478/5559
Friedmannsdorf	09 4 41 114	39 3	4483/5556
Gefrees, Stadt	09 4 41 115	39 3	4482/5551
Grossenau	09 4 41 116	39 3	4485/5554
Gundlitz	09 4 41 117	39 3	4476/5555
Hallerstein	09 4 41 118	39 3*	4495/5561
Helmbrechts, Stadt	09 4 41 119	39 3	4480/5567
Kleinlosnitz	09 4 41 120	39 3	4485/5558

— 303 —

09 Bayern

4 Reg.-Bez. Oberfranken

43 - 46

Gemeinde	Statistische Kennziffer	Nummer des Naturraumes	Koordinatenschlüssel	Gemeinde	Statistische Kennziffer	Nummer des Naturraumes	Koordinatenschlüssel
Pottenstein, Stadt	09 4 43 154	08 0	4457/5515	Unterweißenbach	09 4 44 136	39 5	4507/5558
Prebitz	09 4 43 155	07 1*	4477/5522	Vielitz	09 4 44 137	39 5	4508/5561
Püttlach	09 4 43 156	08 0	4462/5519	Wurlitz	09 4 44 138	39 3	4500/5568
Rabeneck	09 4 43 157	08 0	4451/5520	Gemeindefreie Gebiete			
Regenthal	09 4 43 158	08 0	4457/5511	Hohenberger Forst	09 4 44 444	39 5	4512/5552
Reizendorf	09 4 43 159	08 0	4459/5524	Kaiserhammer Forst-	09 4 44 444	39 5	4510/5553
Schnabelwaid, Markt	09 4 43 160	07 1*	4470/5520	Ost			
Seidwitz	09 4 43 161	07 1	4477/5524	Martinlamitzer Forst-	09 4 44 444	39 4	4501/5561
Spies	09 4 43 162	08 0	4457/5500	Nord			
Stadelhofen	09 4 43 163	08 0	4453/5513	Rehauer Forst	09 4 44 444	41 2*	4506/5571
Stierberg	09 4 43 164	08 0	4456/5505	Selber Forst	09 4 44 444	39 5	4511/5557
Trockau, Markt	09 4 43 165	08 0	4463/5521	45 Landkreis Stadtsteinach			
Tüchersfeld	09 4 43 166	08 0	4454/5517	Enchenreuth, Markt	09 4 45 111	39 2*	4473/5567
Unterailsfeld	09 4 43 167	08 0	4453/5519	Eppenreuth	09 4 45 112	39 3*	4472/5564
Volsbach	09 4 43 168	08 0	4458/5526	Gösmes	09 4 45 113	39 3	4475/5567
Vorderkleebach	09 4 43 169	08 0	4462/5522	Gössersdorf	09 4 45 114	07 1	4458/5561
Weidensees	09 4 43 170	08 0	4460/5508	Grafengehaig, Markt	09 4 45 115	39 2*	4471/5563
Wichsenstein	09 4 43 171	08 0*	4447/5512	Grünlas	09 4 45 116	39 3	4473/5563
Wolfsberg	09 4 43 172	08 0	4450/5506	Guttenberg	09 4 45 117	39 2*	4469/5557
Zips	09 4 43 173	08 0*	4470/5516	Heinersreuth	09 4 45 118	39 2	4471/5568
Gemeindefreie Gebiete				Hohenberg	09 4 45 119	39 3	4475/5563
Creußener Hagenreuth	09 4 43 444	07 1	4474/5525	Horbach	09 4 45 120	39 3	4474/5564
Langweiler Wald	09 4 43 444	08 0	4457/5525	Köstenberg	09 4 45 121	39 2	4467/5568
Lindenhardter Forst-	09 4 43 444	08 0	4459/5516	Kupferberg, Stadt	09 4 45 122	39 2*	4470/5556
Südost				Ludwigschorgast, Markt	09 4 45 123	07 1*	4468/5554
Poppendorfer Wald	09 4 43 444	08 0	4457/5509	Marienweiher	09 4 45 124	39 3	4474/5558
Prüll	09 4 43 444	08 0	4459/5516	Marktleugast, Markt	09 4 45 125	39 3	4474/5560
Schnabelwaid Kün-	09 4 43 444	08 0	4472/5518	Neuensorg	09 4 45 126	39 3	4473/5561
schensrain				Presseck, Markt	09 4 45 127	39 2	4468/5566
Veldensteinerforst	09 4 43 444	08 0	4465/5507	Rappetenreuth	09 4 45 128	39 3	4475/5565
Waidacher Forst	09 4 43 444	08 0	4462/5525	Reichenbach	09 4 45 129	39 2	4464/5567
44 Landkreis Rehau				Rugendorf	09 4 45 130	07 1*	4462/5563
Draisendorf	09 4 44 111	41 1*	4501/5572	Schlackenreuth	09 4 45 131	39 2	4471/5566
Erkersreuth	09 4 44 112	39 5*	4510/5562	Schlockenau	09 4 45 132	39 3*	4473/5565
Faßmannsreuth	09 4 44 113	41 2	4509/5571	Schwand	09 4 45 133	39 2	4465/5563
Föhrenreuth	09 4 44 114	39 3*	4503/5566	Seibelsdorf, Markt	09 4 45 134	07 1*	4459/5565
Heidelheim	09 4 44 115	39 5*	4504/5557	Stadtsteinach, Stadt	09 4 45 135	07 1*	4465/5558
Hohenberg a.d. Eger,	09 4 44 116	39 5	4516/5551	Trandorf	09 4 45 136	39 3	4472/5560
Stadt				Triebenreuth	09 4 45 137	39 2	4468/5561
Kautendorf	09 4 44 117	39 3*	4499/5571	Untersteinach	09 4 45 138	07 1*	4466/5555
Längenau	09 4 44 118	39 5	4513/5560	Vogtendorf	09 4 45 139	39 2	4468/5558
Lauterbach	09 4 44 119	39 4*	4510/5563	Walberngrün	09 4 45 140	39 3	4474/5566
Martinlamitz	09 4 44 120	39 3*	4498/5564	Wartenfels, Markt	09 4 45 141	39 2	4464/5564
Mühlbach	09 4 44 121	39 5	4512/5561	Weidmes	09 4 45 142	39 3*	4471/5561
Nentschau	09 4 44 122	41 1	4505/5576	Wildenstein	09 4 45 143	39 2	4469/5562
Neuhaus a.d. Eger	09 4 44 123	39 5	4512/5552	Zaubach	09 4 45 144	07 1*	4463/5560
Neuhausen	09 4 44 124	41 2*	4510/5565	Gemeindefreie Gebiete			
Oberweißenbach	09 4 44 125	39 5	4506/5559	Reichenbacher Wald	09 4 45 444	39 2	4466/5568
Pilgramsreuth	09 4 44 126	39 4*	4502/5565	Rodecker Forst-West	09 4 45 444	39 2	4472/5569
Prex	09 4 44 128	41 2*	4506/5575	Stadtsteinacher Forst	09 4 45 444	39 2	4467/5561
Quellenreuth	09 4 44 129	39 3*	4499/5567	46 Landkreis Staffelstein			
Regnitzlosau	09 4 44 130	41 1*	4504/5574	Altenbanz	09 4 46 111	11 7	4426/5558
Rehau, Stadt	09 4 44 131	39 3*	4502/5568	Autenhäusen	09 4 46 112	11 7	4414/5568
Schönwald, Stadt	09 4 44 132	39 4*	4506/5563	Birkach	09 4 46 113	11 7	4422/5548
Schwesendorf	09 4 44 133	41 1*	4505/5574	Busendorf	09 4 46 114	11 7	4419/5550
Selb-Plößberg	09 4 44 127	39 4*	4509/5562				
Silberbach	09 4 44 134	39 5	4512/5554				
Spielberg	09 4 44 135	39 5*	4503/5558				

Gemeinde	Statistische Kenn- ziffer	Nummer des Natur- raumes	Koor- dinaten- schlüssel	Gemeinde	Statistische Kenn- ziffer	Nummer des Natur- raumes	Koor- dinaten- schlüssel
Dietersdorf	09 4 46 115	11 7	4416/5565	Arzberg, Stadt	09 4 47 112	39 5*	4514/5547
Dittersbrunn	09 4 46 116	08 0*	4429/5548	Bergnersreuth	09 4 47 113	39 5	4511/5548
Döringstadt	09 4 46 117	11 7	4424/5550	Bernstein	09 4 47 114	39 5	4504/5549
Draisdorf	09 4 46 118	11 7	4423/5553	Birkenbühl	09 4 47 115	39 5	4509/5551
Ebensfeld, Markt	09 4 46 119	11 7*	4425/5548	Brand b. Marktedwitz . .	09 4 47 116	39 5*	4510/5542
Ebing, Markt	09 4 46 120	11 7	4422/5542	Dörflas b. Kirchenlamitz .	09 4 47 117	39 4*	4499/5560
Eggenbach	09 4 46 121	11 7	4422/5552	Fischern	09 4 47 119	39 5	4517/5551
Frauendorf	09 4 46 122	11 2*	4433/5549	Franken	09 4 47 120	39 5	4495/5550
Freiberg	09 4 46 123	11 7	4421/5553	Grafenreuth	09 4 47 121	39 5	4509/5547
Gemünda i. OFr.	09 4 46 124	11 7	4415/5566	Großwendern	09 4 47 122	39 5	4501/5557
Gleismuthhausen	09 4 46 125	11 7	4410/5568	Haid	09 4 47 124	39 4	4513/5543
Gleußen	09 4 46 126	11 7	4421/5556	Hildenbach	09 4 47 126	39 5	4497/5545
Grundfeld	09 4 46 127	11 7*	4431/5554	Höchstädt b. Thiersheim .	09 4 47 127	39 5	4506/5552
Hattersdorf	09 4 46 128	11 7	4416/5563	Holenbrunn	09 4 47 128	39 5	4502/5546
Herreth	09 4 46 129	11 7	4424/5555	Kirchenlamitz, Stadt . . .	09 4 47 129	39 5*	4497/5557
Horsdorf	09 4 46 130	11 2*	4429/5550	Korbersdorf	09 4 47 130	39 5	4510/5544
Kaltenbrunn i. Itzgrund .	09 4 46 131	11 7	4420/5555	Kothigenbibersbach . . .	09 4 47 131	39 5	4511/5550
Kleukheim	09 4 46 132	11 2	4429/5545	Leutendorf	09 4 47 132	39 5*	4503/5539
Kümmel	09 4 46 133	11 2*	4430/5546	Lorenzreuth	09 4 47 133	39 5	4508/5543
Lahm i. Itzgrund	09 4 46 134	11 7	4419/5552	Marktleuthen, Stadt . . .	09 4 47 134	39 5	4500/5555
Lechenroth	09 4 46 135	11 7	4412/5565	Nagel	09 4 47 135	39 4	4494/5538
Medlitz	09 4 46 136	11 7	4420/5546	Neudes	09 4 47 136	39 5	4500/5551
Merlach	09 4 46 137	11 7	4411/5567	Niederlamitz	09 4 47 137	39 5*	4498/5558
Messenfeld	09 4 46 138	11 7	4422/5550	Raumerengrün	09 4 47 139	39 5	4498/5556
Nedensdorf	09 4 46 139	11 7	4426/5554	Reicholdsgrün	09 4 47 140	39 5*	4497/5554
Neundorf	09 4 46 140	11 7	4418/5566	Röslau	09 4 47 138	39 5	4498/5550
Oberbrunn	09 4 46 141	11 7	4424/5548	Röthenbach	09 4 47 141	39 5	4512/5547
Oberellndorf	09 4 46 142	11 7	4413/5563	Schirnding	09 4 47 142	39 5	4516/5549
Oberküps	09 4 46 143	11 2*	4432/5546	Schlottenhof	09 4 47 143	39 5	4515/5548
Oberleiterbach	09 4 46 144	11 2	4426/5545	Schönbrunn	09 4 47 144	39 5*	4498/5544
Prächting	09 4 46 145	11 2*	4427/5546	Schwarzenhammer	09 4 47 125	39 5	4503/5553
Rattelsdorf, Markt	09 4 46 146	11 7	4420/5543	Seußen	09 4 47 145	39 5*	4512/5544
Rothenberg	09 4 46 147	11 7	4415/5562	Stemmas	09 4 47 146	39 5	4510/5549
Schönbrunn	09 4 46 148	11 7	4429/5554	Thiersheim, Markt	09 4 47 147	39 5	4509/5549
Schottenstein	09 4 46 149	11 7	4421/5558	Thierstein, Markt	09 4 47 148	39 5	4508/5552
Schwabthal	09 4 46 150	08 0	4434/5548	Thörlau	09 4 47 149	39 5	4506/5544
Serkendorf	09 4 46 151	08 0*	4435/5550	Tröstau	09 4 47 150	39 5*	4496/5542
Seßlach, Stadt	09 4 46 152	11 7	4418/5562	Voitsumra	09 4 47 151	39 5*	4489/5551
Stadel	09 4 46 153	11 7	4425/5556	Vordorf	09 4 47 152	39 5*	4494/5546
Staffelstein, Stadt	09 4 46 154	11 7*	4428/5552	Weißstadt, Stadt	09 4 47 153	39 5*	4492/5552
Stublang	09 4 46 155	11 2*	4432/5550	Wölsau	09 4 47 154	39 5*	4508/5541
Uetzing	09 4 46 162	11 2*	4433/5550	Wölsauerhammer	09 4 47 155	39 5	4509/5541
Unnersdorf	09 4 46 156	11 7	4428/5554	Wunsiedel, Stadt	09 4 47 156	39 5*	4500/5544
Unterbrunn	09 4 46 157	11 7	4423/5547	Gemeindefreie Gebiete			
Unterellndorf	09 4 46 158	11 7	4414/5562	Arzberger Forst	09 4 47 444	39 4	4417/5547
Unterleiterbach	09 4 46 159	11 7*	4425/5545	Hallersteiner Forst- Nordost	09 4 47 444	39 4	4497/5560
Unterneuses	09 4 46 160	11 7*	4427/5550	Hallersteiner Forst- Süd	09 4 47 444	39 4	4494/5556
Unterzettlitz	09 4 46 161	11 7	4427/5552	Kaiserhammer Forst- West	09 4 47 444	39 5	4505/5555
Weingarten	09 4 46 163	11 7	4430/5557	Martinlamitzer Forst- Süd	09 4 47 444	39 4*	4502/5560
Welsberg	09 4 46 164	11 7	4421/5559	Meierhöfer Seite	09 4 47 444	39 4	4492/5548
Wiesen	09 4 46 165	11 7	4425/5552	Neubauer Forst-Süd . . .	09 4 47 444	39 4	4491/5543
Witzmannsberg	09 4 46 166	11 7	4422/5566	Tröstauer Forst-Ost . . .	09 4 47 444	39 4	4499/5539
Wolfsdorf	09 4 46 167	11 7*	4431/5553	Tröstauer Forst-West . .	09 4 47 444	39 4	4494/5541
Zapfendorf, Markt	09 4 46 168	11 7*	4424/5543	Vordorfer Forst	09 4 47 444	39 4	4491/5545
Gemeindefreie Gebiete				Weißstadter Forst- Nord	09 4 47 444	39 4	4490/5554
Banzer Wald	09 4 46 444	11 7	4427/5557	Weißstadter Forst- Süd	09 4 47 444	39 4	4489/5548
Breitengüßbacher Forst	09 4 46 444	11 7	4422/5546				

47 Landkreis Wunsiedel

09 Bayern
5 Reg.-Bez. Mittelfranken
11 - 18, 31

Gemeinde	Statistische Kennziffer	Nummer des Naturraumes	Koordinaten-schlüssel	Gemeinde	Statistische Kennziffer	Nummer des Naturraumes	Koordinaten-schlüssel
5 Reg.-Bez. Mittelfranken				Forst	09 5 31 133	11 3	4403/5469
11 Kreisfreie Stadt Ansbach				Götteldorf	09 5 31 134	11 3	4401/5475
Ansbach, Stadt	09 5 11 000	11 3	4396/5464	Gräfenbuch	09 5 31 135	11 3*	3607/5472
12 Kreisfreie Stadt Eichstätt				Großhaslach	09 5 31 136	11 3	4407/5468
Eichstätt, Stadt	09 5 12 000	08 2	4440/5418	Grüb	09 5 31 137	11 3	4399/5468
13 Kreisfreie Stadt Erlangen				Haag	09 5 31 138	11 3	4414/5463
Erlangen, Stadt	09 5 13 000	11 3*	4429/5496	Haasgang	09 5 31 139	11 3	4399/5474
14 Kreisfreie Stadt Fürth				Heilsbronn, Stadt	09 5 31 140	11 3	4412/5468
Fürth, Stadt	09 5 14 000	11 3	4427/5482	Hennenbach	09 5 31 141	11 3	4397/5465
15 Kreisfreie Stadt Nürnberg				Herpersdorf	09 5 31 142	11 3	4405/5463
Nürnberg, Stadt	09 5 15 000	11 3	4433/5480	Heßbach	09 5 31 143	11 3*	4391/5471
16 Kreisfreie Stadt Rothenburg ob der Tauber				Höfsetten	09 5 31 144	11 3	4410/5470
Rothenburg ob der Tauber, Stadt	09 5 16 000	12 7	3585/5471	Immeldorf	09 5 31 145	11 3	4407/5461
17 Kreisfreie Stadt Schwabach				Jochsberg	09 5 31 146	11 4*	3601/5465
Schwabach, Stadt	09 5 17 000	11 3	4428/5466	Kehlmünz	09 5 31 147	11 3	4408/5473
18 Kreisfreie Stadt Weißenburg i. Bay.				Ketteldorf	09 5 31 148	11 3	4410/5469
Weißenburg i. Bay., Stadt.	09 5 18 000	11 0*	4425/5433	Kettenhöfsetten	09 5 31 149	11 3	4394/5474
31 Landkreis Ansbach				Kleinhaslach	09 5 31 150	11 3	4406/5472
Aich	09 5 31 111	11 3	4412/5465	Lehrberg, Markt	09 5 31 151	11 3	4392/5469
Alberndorf	09 5 31 112	11 3	4401/5462	Leutershausen, Stadt	09 5 31 152	11 3	3603/5464
Altendettelsau	09 5 31 113	11 3	4411/5464	Lichtenau, Markt	09 5 31 153	11 3	4405/5461
Auerbach	09 5 31 114	11 4*	3603/5467	Malmersdorf	09 5 31 154	11 3	4406/5461
Bechhofen b. Windsbach	09 5 31 115	11 3	4412/5459	Mitteldachstetten	09 5 31 155	11 4	3606/5475
Bernhardswinden	09 5 31 116	11 3	4396/5460	Mittelramstadt	09 5 31 156	11 3*	3604/5466
Bertholdsdorf	09 5 31 117	11 3	4418/5462	Moosbach	09 5 31 157	11 3	4416/5459
Betzendorf	09 5 31 118	11 3	4410/5472	Müncherlbach	09 5 31 158	11 3	4416/5469
Bonnhof	09 5 31 119	11 3	4412/5470	Neuendettelsau	09 5 31 159	11 3	4412/5462
Brodswinden	09 5 31 120	11 3	4399/5459	Neunkirchen b. Leutershausen	09 5 31 160	11 4*	3606/5465
Bruckberg	09 5 31 121	11 3	4405/5470	Neuses b. Ansbach	09 5 31 161	11 3	4395/5465
Brünst	09 5 31 123	11 3	4395/5470	Neustetten	09 5 31 162	11 3*	4393/5477
Brunn	09 5 31 122	11 3	4418/5459	Oberdachstetten	09 5 31 163	11 4	3603/5476
Büchelberg	09 5 31 124	11 3*	3604/5460	Obersulzbach	09 5 31 164	11 4	3604/5472
Bürglein	09 5 31 125	11 3	4412/5472	Petersaurach	09 5 31 165	11 3	4409/5464
Colmberg, Markt	09 5 31 126	11 4	3602/5469	Ratzenwinden	09 5 31 166	11 3	4401/5460
Elpersdorf b. Ansbach	09 5 31 127	11 3	4392/5461	Rauenbuch	09 5 31 167	11 3	3604/5461
Elpersdorf b. Windsbach	09 5 31 128	11 3	4415/5456	Retzendorf	09 5 31 168	11 3	4415/5457
Erlbach	09 5 31 129	11 4*	3601/5462	Rügland	09 5 31 169	11 3	4398/5475
Eyb	09 5 31 130	11 3	4398/5463	Sachsen	09 5 31 170	11 3	4402/5463
Fischbach	09 5 31 131	11 3	4408/5459	Sauernheim	09 5 31 171	11 3	4410/5458
Flachslanden, Markt	09 5 31 132	11 3*	4392/5475	Schalkhausen	09 5 31 172	11 3*	4393/5464
				Schlauersbach	09 5 31 173	11 3	4409/5460
				Seitendorf	09 5 31 174	11 3	4417/5466
				Sondernohe	09 5 31 175	11 4	4393/5479
				Suddersdorf	09 5 31 176	11 3	4417/5461
				Unternbibert	09 5 31 177	11 3*	4398/5477
				Unterrottmannsdorf	09 5 31 178	11 3	4403/5458
				Veitsaurach	09 5 31 179	11 3	4419/5462
				Vestenberg	09 5 31 180	11 3	4405/5467
				Virnsberg	09 5 31 181	11 4	4392/5478
				Volkersdorf	09 5 31 182	11 3	4403/5462
				Wattenbach	09 5 31 183	11 3	4406/5459
				Weihenzell	09 5 31 184	11 3	4400/5470
				Weißenbronn	09 5 31 185	11 3	4414/5466
				Weiterndorf	09 5 31 186	11 3	4414/5468
				Wernsbach b. Ansbach	09 5 31 187	11 3	4398/5470
				Wernsbach b. Windsbach	09 5 31 188	11 3	4413/5460
				Wiedersbach	09 5 31 189	11 3	3605/5463
				Windsbach, Stadt	09 5 31 190	11 3	4414/5457
				Wollersdorf	09 5 31 191	11 3	4417/5463
				Zailach	09 5 31 192	11 3*	3608/5469

Adelschlag	09 5 33 111	08 2	4442/5412
Altendorf	09 5 33 112	08 2	4428/5415
Arnsberg	09 5 33 113	08 2	4455/5421
Attenzell	09 5 33 114	08 2	4455/5419
Badanhausen	09 5 33 115	08 2	4460/5431
Biberg	09 5 33 116	08 2	4457/5418
Biesenhard	09 5 33 117	08 2	4437/5410
Bitz	09 5 33 118	08 2	4464/5423
Böhmfeld	09 5 33 119	08 2	4454/5414
Böhming	09 5 33 120	08 2	4454/5424
Breitenfurt	09 5 33 121	08 2	4434/5416
Buch	09 5 33 122	08 2	4458/5425
Buchenhüll	09 5 33 123	08 2	4445/5420
Buxheim	09 5 33 124	08 2*	4448/5408
Denkendorf	09 5 33 125	08 2	4460/5421
Dörndorf	09 5 33 127	08 2	4462/5423
Dollnstein, Markt	09 5 33 126	08 2	4432/5416
Dunsdorf	09 5 33 128	08 2	4459/5418
Eberswang	09 5 33 129	08 2	4433/5418
Egweil	09 5 33 130	08 2	4444/5406
Enkering	09 5 33 131	08 2	4453/5428
Erlingshofen	09 5 33 132	08 2	4449/5428
Gammersfeld	09 5 33 133	08 2	4431/5408
Gelbelsee	09 5 33 134	08 2	4459/5423
Grösdorf	09 5 33 135	08 2	4455/5425
Gungolding	09 5 33 136	08 2	4452/5421
Hard	09 5 33 137	08 2	4435/5410
Haunsfeld	09 5 33 138	08 2	4430/5414
Haunstetten	09 5 33 139	08 2	4457/5431
Hirnstetten	09 5 33 140	08 2	4448/5426
Hitzhofen	09 5 33 141	08 2	4450/5412
Hofstetten	09 5 33 142	08 2	4451/5415
Inching	09 5 33 143	08 2	4446/5418

09 Bayern
5 Reg.-Bez. Mittelfranken
 33 - 35

Gemeinde	Statistische Kennziffer	Nummer des Naturraumes	Koordinaten-schlüssel	Gemeinde	Statistische Kennziffer	Nummer des Naturraumes	Koordinaten-schlüssel
Irfersdorf	09 5 33 144	08 2	4461/5429	Atzelsberg	09 5 34 112	11 2	4431/5499
Irlahüll	09 5 33 145	08 2	4458/5426	Baiersdorf, Stadt	09 5 34 113	11 3	4430/5503
Kinding, Markt	09 5 33 146	08 2	4455/5430	Brand	09 5 34 114	11 3*	4441/5494
Kipfenberg, Markt	09 5 33 147	08 2	4456/5424	Bubenreuth	09 5 34 115	11 3*	4429/5500
Konstein	09 5 33 148	08 2	4432/5410	Buckenhof	09 5 34 116	11 3	4431/5496
Landershofen	09 5 33 149	08 2	4444/5416	Eltersdorf	09 5 34 117	11 3	4427/5491
Lippertshofen	09 5 33 150	08 2	4453/5411	Eschenau, Markt	09 5 34 118	11 2*	4442/5493
Marienstein	09 5 33 151	08 2	4439/5418	Forth	09 5 34 119	11 2	4444/5496
Meilenhofen	09 5 33 152	08 2	4440/5407	Frauenaurach	09 5 34 120	11 3	4425/5493
Möckenlohe	09 5 33 153	08 2	4443/5410	Großgeschaidt	09 5 34 121	11 2	4440/5492
Mörnsheim, Markt	09 5 33 154	08 2	4427/5415	Heroldsberg, Markt	09 5 34 122	11 2*	4439/5489
Mühlheim	09 5 33 155	08 2	4426/5414	Hüttendorf	09 5 34 123	11 3	4425/5590
Nassenfels, Markt	09 5 33 156	08 2	4443/5407	Kalchreuth	09 5 34 124	11 2*	4437/5492
Obereichstätt	09 5 33 157	08 2	4437/5418	Kleingeschaidt	09 5 34 125	11 2	4441/5492
Oberemmdorf	09 5 33 158	08 2	4460/5427	Kleinseebach	09 5 34 126	11 3	4428/5502
Oberzell	09 5 33 159	08 2	4449/5413	Kriegenbrunn	09 5 34 127	11 3	4424/5492
Ochsenfeld	09 5 33 160	08 2	4438/5413	Marloffstein	09 5 34 128	11 2	4432/5499
Pfahldorf	09 5 33 161	08 2	4451/5425	Möhrendorf	09 5 34 129	11 3	4428/5501
Pfalzpaint	09 5 33 162	08 2	4451/5422	Oberschöllnbach	09 5 34 130	11 3*	4440/5493
Pfünz	09 5 33 163	08 2	4446/5417	Röckenhof	09 5 34 131	11 2*	4438/5493
Pietenfeld	09 5 33 164	08 2	4444/5414	Rosenbach	09 5 34 132	11 2	4435/5597
Pollenfeld	09 5 33 165	08 2	4442/5423	Spardorf	09 5 34 133	11 2*	4432/5498
Preith	09 5 33 166	08 2	4442/5420	Tennenlohe	09 5 34 134	11 3	4430/5491
Rapperszell	09 5 33 167	08 2	4448/5422	Unterschöllnbach	09 5 34 135	11 3	4440/5494
Rieshofen	09 5 33 168	08 2	4449/5422	Uttenreuth	09 5 34 136	11 2*	4433/5497
Sappenfeld	09 5 33 169	08 2	4435/5421	Weiherr	09 5 34 137	11 2*	4435/5496
Schelldorf	09 5 33 170	08 2	4457/5417	Wellerstadt	09 5 34 138	11 3	4430/5504
Schernfeld	09 5 33 171	08 2	4434/5419	Gemeindefreie Gebiete			
Schönau	09 5 33 172	08 2	4433/5420	Behringersdorfer Forst	09 5 34 444	11 3	4442/5485
Schönbrunn	09 5 33 173	08 2	4462/5420	Buckenhofer Forst	09 5 34 444	11 3	4433/5494
Schönfeld	09 5 33 174	08 2	4430/5418	Dormitzer Forst	09 5 34 444	11 3*	4435/5493
Seuversholz	09 5 33 175	08 2	4440/5424	Erlenstegener Forst	09 5 34 444	11 3	4439/5485
Sornhüll	09 5 33 187	08 2	4447/5423	Forst Tennenlohe	09 5 34 444	11 3*	4431/5492
Tauberfeld	09 5 33 176	08 2	4447/5410	Geschaidt	09 5 34 444	11 2*	4441/5489
Unteremmdorf	09 5 33 177	08 2	4459/5428	Günthersbühler Forst	09 5 34 444	11 3	4443/5488
Wachenzell	09 5 33 178	08 2	4444/5425	Kalchreuther Forst	09 5 34 444	11 2*	4436/5490
Walting	09 5 33 179	08 2	4449/5420	Klosterwald	09 5 34 444	11 3	4423/5494
Wasserzell	09 5 33 180	08 2	4439/5416	Kraftshofer Forst	09 5 34 444	11 3	4436/5488
Weigersdorf	09 5 33 181	08 2	4441/5423	Neunhofer Forst	09 5 34 444	11 3*	4433/5489
Wellheim, Markt	09 5 33 182	08 2	4433/5409	Rückersdorfer Forst	09 5 34 444	11 3	4445/5487
Wintershof	09 5 33 183	08 2	4440/5419	35 Landkreis Feuchtwangen			
Wolkertshofen	09 5 33 184	08 2*	4446/5407	Aichau	09 5 35 111	11 3	3604/5451
Workerszell	09 5 33 185	08 2	4438/5421	Aichenzell	09 5 35 112	11 3*	3598/5447
Zandt	09 5 33 186	08 2	4463/5421	Arberg, Markt	09 5 35 113	11 3	4400/5447
Gemeindefreie Gebiete				Aurach	09 5 35 114	11 3*	3603/5458
Affenthal	09 5 33 444	08 2	4446/5421	Banzenweiler	09 5 35 115	11 3*	3595/5451
Beixenhart	09 5 33 444	08 2	4431/5413	Bechhofen, Markt	09 5 35 116	11 3	4394/5448
Böhmfelder Forst	09 5 33 444	08 2	4455/5417	Breitenau	09 5 35 117	11 4*	3591/5453
Frauenleithe	09 5 33 444	08 2	4452/5430	Burgoberbach	09 5 35 118	11 3	4397/5457
Gungoldinger Forst	09 5 33 444	08 2	4453/5419	Claffheim	09 5 35 119	11 3	4397/5458
Haunstetter Forst	09 5 33 444	08 2	4459/5433	Dentlein a. Forst, Markt	09 5 35 120	11 3	3603/5447
Hellerbergerforst	09 5 33 444	08 2	4445/5412	Dorfgrütingen	09 5 35 121	11 3*	3594/5453
Kipfenberger Forst	09 5 33 444	08 2	4457/5423	Elbersroth	09 5 35 122	11 3	3604/5454
Mandlach	09 5 33 444	08 2	4461/5430	Feuchtwangen, Stadt	09 5 35 123	11 3	3596/5448
Park	09 5 33 444	08 2	4437/5415	Gern	09 5 35 124	11 3	4403/5449
Schernfelder Forst	09 5 33 444	08 2	4433/5422	Großbreitenbrunn	09 5 35 125	11 3	4403/5455
Staudach	09 5 33 444	08 2	4458/5420	Großenried	09 5 35 126	11 3	4397/5451
Workerszeller Forst	09 5 33 444	08 2	4436/5425	Haundorf	09 5 35 127	11 4	3588/5448
34 Landkreis Erlangen				Heilbronn	09 5 35 128	11 3	3600/5449
Adlitz	09 5 34 111	11 2*	4432/5500				

Gemeinde	Statistische Kennziffer	Nummer des Naturraumes	Koordinatenschlüssel	Gemeinde	Statistische Kennziffer	Nummer des Naturraumes	Koordinatenschlüssel
Herrieden, Stadt	09 5 35 129	11 3	4391/5456	Oberasbach	09 5 36 129	11 3	4424/5477
Heuberg	09 5 35 130	11 3	3608/5454	Obermichelbach	09 5 36 130	11 3	4421/5489
Hohenberg	09 5 35 131	11 3	4392/5458	Puschendorf	09 5 36 131	11 3	4415/5489
Kaudorf	09 5 35 132	11 3	4393/5452	Roßendorf	09 5 36 132	11 3	4415/5482
Kemmathen	09 5 35 133	11 3	4399/5445	Roßtal, Markt	09 5 36 133	11 3	4419/5474
Krapfenau	09 5 35 134	11 3	3600/5445	Sack	09 5 36 134	11 3	4428/5486
Lammelbach	09 5 35 135	11 3	4391/5454	Seukendorf	09 5 36 135	11 3	4419/5484
Larrieden	09 5 35 136	11 3*	3593/5444	Stadeln	09 5 36 136	11 3	4426/5487
Leidendorf	09 5 35 137	11 3	4401/5455	Steinbach	09 5 36 137	11 3	4417/5479
Liebersdorf	09 5 35 138	11 3	4395/5451	Tuchenbach	09 5 36 138	11 3	4418/5489
Mörlach	09 5 35 139	11 3	4399/5450	Unterschlaursbach . . .	09 5 36 139	11 3	4410/5476
Mörsach	09 5 35 140	11 3	4403/5447	Vach	09 5 36 140	11 3	4425/5489
Mosbach	09 5 35 141	11 3*	3592/5447	Veitsbronn	09 5 36 141	11 3	4419/5487
Neunstetten	09 5 35 142	11 3	3606/5459	Weinzierlein	09 5 36 142	11 3	4419/5477
Neuses	09 5 35 143	11 3	4397/5456	Weitersdorf	09 5 36 143	11 3	4421/5475
Niederoberrbach	09 5 35 144	11 3	4397/5454	Zirndorf, Stadt	09 5 36 144	11 3	4424/5479
Oberampfrach	09 5 35 145	11 4*	3587/5452	Gemeindefreies Gebiet			
Oberschönbronn	09 5 35 146	11 3	3606/5451	Buttendorfer Wald . . .	09 5 36 444	11 3	4416/5475
Ornbau, Stadt	09 5 35 147	11 3	4402/5450				
Rauenzell	09 5 35 148	11 3	4394/5456				
Roth	09 5 35 149	11 3	4392/5456				
Sachsbad	09 5 35 150	11 3	4393/5451				
Sommersdorf	09 5 35 151	11 3	4397/5453				
Stadel	09 5 35 152	11 3	3605/5456				
Thann	09 5 35 153	11 3	4394/5453				
Thürnhofen	09 5 35 154	11 3	3602/5449				
Unterampfrach	09 5 35 155	11 4	3588/5450				
Vorderbreitenstann	09 5 35 156	11 3	3599/5453				
Waizendorf	09 5 35 157	11 3	4393/5448				
Weidenbach, Markt	09 5 35 158	11 3	4401/5452				
Weinberg	09 5 35 159	11 3*	3599/5456				
Wieseth	09 5 35 160	11 3	3608/5449				
Wiesethbruck	09 5 35 161	11 3	4399/5448				
Gemeindefreie Gebiete							
Aurach	09 5 35 444	11 4*	3601/5457				
Dentleiner Forst	09 5 35 444	11 3	3603/5447				
Erl- u. Grünwald	09 5 35 444	11 3	3604/5455				
Steinbach-Trüdingen . . .	09 5 35 444	11 3	4395/5455				
Unterer Wald	09 5 35 444	11 3	4401/5446				
36 Landkreis Fürth				37 Landkreis Gunzenhausen			
Ammerndorf, Markt	09 5 36 111	11 3	4417/5477	Absberg, Markt	09 5 37 111	11 3	4418/5446
Boxdorf	09 5 36 112	11 3	4429/5487	Aha	09 5 37 112	11 3*	4409/5441
Bronnau	09 5 36 113	11 3	4421/5479	Altenmühl	09 5 37 113	11 3	4406/5448
Buchschwabach	09 5 36 114	11 3	4419/5471	Auerndorf	09 5 37 114	08 2	4412/5426
Cadolzburg, Markt	09 5 36 115	11 3	4417/5481	Biederbach	09 5 37 115	11 3	4407/5452
Debernorf	09 5 36 116	11 3	4413/5479	Büchelberg	09 5 37 116	11 3	4409/5447
Fernbrunn	09 5 36 117	11 3	4415/5474	Cronheim	09 5 37 117	11 0*	4402/5441
Großgründlach	09 5 36 118	11 3	4429/5489	Degersheim	09 5 37 118	08 2	4411/5429
Großhabersdorf	09 5 36 119	11 3	4412/5475	Dittenheim	09 5 37 119	11 0*	4412/5436
Großweismannsdorf	09 5 36 120	11 3	4422/5472	Döckingen	09 5 37 120	08 2	4410/5423
Gutzberg	09 5 36 121	11 3	4425/5473	Dornhausen	09 5 37 121	11 0	4414/5440
Horbach	09 5 36 122	11 3	4414/5485	Eichenberg	09 5 37 122	11 3	4411/5449
Keidenzell	09 5 36 123	11 3	4411/5482	Enderndorf	09 5 37 123	11 3	4421/5447
Kirchfarnbach	09 5 36 124	11 3	4408/5480	Frickenfelden	09 5 37 124	11 3*	4412/5443
Langenzenn, Stadt	09 5 36 125	11 3	4412/5485	Fünfbrunn	09 5 37 125	11 3	4418/5449
Laubendorf	09 5 36 126	11 3	4410/5485	Gerbersdorf	09 5 37 126	11 3	4406/5454
Leichendorf	09 5 36 127	11 3	4422/5478	Gnotzheim, Markt	09 5 37 127	11 0*	4406/5437
Neunhof	09 5 36 128	11 3	4431/5488	Gräfensteinberg	09 5 37 128	11 3	4413/5447
				Gunzenhausen, Stadt . . .	09 5 37 129	11 3*	4409/5443
				Haundorf	09 5 37 130	11 3	4410/5450
				Hechlingen	09 5 37 131	08 2*	4407/5427
				Heglau	09 5 37 132	11 3	4405/5451
				Heidenheim, Markt	09 5 37 133	08 2	4408/5432
				Hirschbach	09 5 37 134	11 3	4404/5450
				Hohentrüdingen	09 5 37 135	08 2*	4405/5430
				Hüssingen	09 5 37 136	11 0	4404/5427
				Ismannsdorf	09 5 37 137	11 3	4411/5456
				Kalbensteinberg	09 5 37 138	11 3	4416/5450
				Kurzenaltheim	09 5 37 139	11 0*	4411/5433
				Laubenzedel	09 5 37 140	11 3	4409/5446
				Markt Berolzheim, Markt .	09 5 37 141	11 0*	4415/5431
				Meinheim	09 5 37 142	11 0*	4413/5434
				Merkendorf, Stadt	09 5 37 143	11 3	4405/5453
				Mitteleschenbach	09 5 37 144	11 3	4412/5454
				Neuenmühl	09 5 37 145	11 3	4407/5447
				Nordstetten	09 5 37 146	11 0	4406/5439
				Oberasbach	09 5 37 147	11 0*	4411/5442
				Obererlbach	09 5 37 148	11 3	4415/5451
				Ostheim	09 5 37 149	11 0*	4404/5433

37 - 39

— 310 —

Gemeinde	Statistische Kenn- ziffer	Nummer des Natur- raumes	Koor- dinaten- schlüssel	Gemeinde	Statistische Kenn- ziffer	Nummer des Natur- raumes	Koor- dinaten- schlüssel
Kraftsbuch	09 5 39 148	08 2	4448/5434	Behringersdorf	09 5 40 112	11 3	4442/5483
Laffenau	09 5 39 149	11 3	4436/5448	Benzendorf	09 5 40 113	11 2*	4447/5496
Laibstadt	09 5 39 150	11 0*	4436/5441	Bullach	09 5 40 114	11 2	4446/5493
Lampersdorf	09 5 39 151	11 1	4444/5455	Dehnberg	09 5 40 115	11 2	4448/5489
Landersdorf	09 5 39 152	08 2	4445/5437	Diepoltsdorf	09 5 40 116	11 2*	4454/5497
Landerzhofen	09 5 39 153	08 2	4456/5436	Eckenhaid	09 5 40 117	11 2	4444/5494
Lay	09 5 39 154	11 1	4447/5446	Freirötenbach	09 5 40 118	11 2*	4449/5496
Liebenstadt	09 5 39 155	11 3*	4433/5445	Germersberg	09 5 40 119	11 2*	4449/5494
Lohen	09 5 39 156	08 2	4447/5442	Großbellhofen	09 5 40 120	11 2	4450/5493
Mantlach	09 5 39 157	08 2	4443/5431	Günthersbühl	09 5 40 121	11 2	4444/5489
Meckenhausen	09 5 39 158	11 1	4448/5449	Hedersdorf	09 5 40 122	11 2*	4452/5493
Mettendorf	09 5 39 159	08 2	4453/5433	Herpersdorf	09 5 40 123	11 2	4446/5494
Michelbach	09 5 39 160	11 1	4449/5451	Heuchling	09 5 40 124	11 3*	4449/5487
Mindorf	09 5 39 161	11 1	4444/5447	Hormersdorf	09 5 40 125	08 0	4457/5497
Mörlach	09 5 39 162	11 1	4445/5452	Hüttenbach	09 5 40 126	11 2*	4452/5497
Mörsdorf	09 5 39 164	11 1	4448/5452	Kersbach	09 5 40 127	11 2	4454/5490
Morsbach	09 5 39 163	08 2	4445/5432	Kirchrötenbach	09 5 40 128	11 2	4447/5494
Obermässing	09 5 39 165	08 2*	4449/5442	Lauf a. d. Pegnitz, Stadt	09 5 40 129	11 3*	4448/5486
Österberg	09 5 39 168	08 2	4452/5440	Neunhof	09 5 40 130	11 2	4444/5491
Offenbau	09 5 39 166	11 1*	4446/5443	Neunkirchen a. Sand ...	09 5 40 131	11 3	4451/5488
Ohlangen	09 5 39 167	08 2*	4440/5439	Oberndorf	09 5 40 132	08 0*	4451/5499
Patersholz	09 5 39 169	11 1*	4443/5448	Oedenberg	09 5 40 133	11 2	4442/5489
Petersbuch	09 5 39 170	08 2	4441/5427	Osternohe	09 5 40 134	11 2*	4454/5495
Pierheim	09 5 39 171	11 1	4446/5450	Ottensoos	09 5 40 135	11 2	4452/5486
Pyras	09 5 39 172	11 1*	4443/5446	Röthenbach a.d. Pegnitz, Stadt	09 5 40 137	11 3	4445/5483
Reinwarzhofen	09 5 39 173	08 2	4441/5438	Rollhofen	09 5 40 136	11 2*	4452/5490
Röckenhofen	09 5 39 174	08 2	4452/5438	Rückersdorf	09 5 40 138	11 3	4445/5484
Rötenbach	09 5 39 175	11 3	4429/5447	Schnaittach, Markt ...	09 5 40 139	11 2*	4452/5492
Rudletzholz	09 5 39 176	11 0	4436/5443	Schönberg	09 5 40 140	11 2*	4450/5484
Ruppmannsburg	09 5 39 177	08 2	4441/5437	Siegersdorf	09 5 40 141	11 2*	4455/5491
Schloßberg	09 5 39 178	11 0	4434/5442	Simmelsdorf	09 5 40 142	11 2	4452/5496
Schutzensdorf	09 5 39 179	08 2	4447/5435	Simonshofen	09 5 40 143	11 2*	4447/5491
Schwimbach	09 5 39 180	08 2*	4445/5442	Speikern	09 5 40 144	11 2*	4452/5488
Selingstadt	09 5 39 181	11 0*	4438/5444	Utzmannsbach	09 5 40 145	08 0	4454/5498
Sindersdorf	09 5 39 182	11 1	4447/5448	Weighofen	09 5 40 146	11 2	4451/5483
Solar	09 5 39 183	11 1*	4442/5450	Wetzendorf	09 5 40 147	11 3	4447/5485
Stadelhofen	09 5 39 184	08 2	4441/5433	Gemeindefreie Gebiete			
Stauf	09 5 39 185	08 2*	4442/5443	Osternohe	09 5 40 444	08 0	4453/5495
Thalmässing, Markt ...	09 5 39 186	11 0*	4443/5440	Schleicherholz	09 5 40 444	11 3	4450/5492
Tiefenbach	09 5 39 187	11 0*	4440/5444	Schnaittach	09 5 40 444	08 0*	4453/5492
Titting, Markt	09 5 39 188	08 2	4442/5429	Schönberg	09 5 40 444	11 3	4449/5482
Untermässing	09 5 39 189	08 2	4448/5440	41 Landkreis Neustadt a.d. Aisch			
Unterrödel	09 5 39 190	11 3	4440/5447	Abtsgreuth	09 5 41 111	11 5	4397/5504
Waizenhofen	09 5 39 191	08 2	4443/5437	Altershausen	09 5 41 112	11 5	4399/5505
Weinsfeld	09 5 39 192	11 1*	4446/5446	Altselingsbach	09 5 41 113	11 4*	4400/5483
Wengen	09 5 39 193	08 2	4439/5436	Baudenbach, Markt ...	09 5 41 114	11 5	4394/5500
Zell	09 5 39 194	11 3*	4440/5446	Beerbach	09 5 41 115	11 4	4396/5491
Gemeindefreie Gebiete				Bergtheim	09 5 41 116	11 5	4402/5502
Brand u. Thannach ..	09 5 39 444	11 1	4447/5457	Birkenfeld	09 5 41 117	11 3*	4396/5494
Brunnau	09 5 39 444	11 3	4439/5460	Birnbaum	09 5 41 118	11 3	4407/5500
Buchleite	09 5 39 444	11 1	4440/5457	Bräuersdorf	09 5 41 119	11 3	4409/5489
Höglach	09 5 39 444	11 3	4439/5452	Brunn	09 5 41 120	11 3	4407/5494
Laffenauer Wald	09 5 39 444	11 3	4435/5447	Buchklingen	09 5 41 122	11 3	4404/5490
Ossig	09 5 39 444	11 3	4437/5451	Dachsbach, Markt ...	09 5 41 123	11 3	4407/5502
Rötenbacher Wald ..	09 5 39 444	11 3	4430/5445	Demantsfürth	09 5 41 124	11 3	4408/5504
Sauerloh u. Wolfsmoos	09 5 39 444	11 1	4447/5459	Dettendorf	09 5 41 125	11 3	4404/5496
40 Landkreis Lauf a. d. Pegnitz				Diespeck	09 5 41 127	11 3*	4401/5497
Beerbach	09 5 40 111	11 2	4443/5491				

41, 42

— 312 —

Gemeinde	Statistische Kennziffer	Nummer des Naturraumes	Koordinatenschlüssel	Gemeinde	Statistische Kennziffer	Nummer des Naturraumes	Koordinatenschlüssel
43 Landkreis Rothenburg ob der Tauber				Wildenholz	09 5 43 169	11 4	3587/5454
Adelshofen	09 5 43 111	12 7	3584/5478	Windelsbach	09 5 43 170	11 4	3594/5474
Anfelden	09 5 43 112	11 4	3602/5476	Wörnitz	09 5 43 171	11 4	3590/5458
Bellershausen	09 5 43 113	12 7*	3588/5463	Gemeindefreie Gebiete			
Bettenfeld	09 5 43 114	12 7	3581/5467	Nordenberger Forst-			
Bettwar	09 5 43 115	12 7	3583/5476	Nord	09 5 43 444	11 4*	3592/5476
Bieg	09 5 43 116	11 4	3600/5469	Nordenberger Forst-			
Binzwangen	09 5 43 117	11 4	3600/5473	Süd	09 5 43 444	11 4*	3591/5473
Bockenfeld	09 5 43 118	12 7	3586/5466	Obergailnauer Forst ..	09 5 43 444	12 7*	3586/5458
Bottenweiler	09 5 43 119	11 4	3589/5454	Oestheimer Berg	09 5 43 444	11 4*	3588/5460
Brunst	09 5 43 120	11 4	3598/5460	Roßkopf u. Klosterberg	09 5 43 444	11 4	3594/5461
Buch a. Wald	09 5 43 121	11 4	3597/5467				
Burghausen	09 5 43 122	11 4	3598/5475	44 Landkreis Scheinfeld			
Cadolzhofen	09 5 43 123	11 4	3596/5473	Altmannshausen	09 5 44 111	11 5	3601/5504
Diebach	09 5 43 124	12 7*	3586/5464	Appenfelden	09 5 44 112	11 5	4391/5512
Dombühl, Markt	09 5 43 125	11 4*	3593/5458	Birklingen	09 5 44 114	11 5	3597/5509
Dornhausen	09 5 43 126	11 4	3599/5470	Breitenlohe	09 5 44 115	11 5	4400/5510
Eckartsweiler	09 5 43 127	11 4	3598/5459	Burgambach	09 5 44 116	11 5	3603/5506
Endsee	09 5 43 128	12 7	3589/5479	Burghaslach, Markt ...	09 5 44 117	11 5	4399/5512
Erlach	09 5 43 129	11 4	3599/5461	Deutenheim	09 5 44 118	11 5	3602/5495
Ermetzhof	09 5 43 130	11 4	3599/5476	Dornheim	09 5 44 119	13 0*	3595/5502
Erzberg	09 5 43 131	11 4	3587/5486	Einersheim, Markt	09 5 44 120	13 0*	3593/5506
Faulenberg	09 5 43 132	11 4*	3589/5464	Erlabronn	09 5 44 121	11 5	3606/5508
Frommetsfelden	09 5 43 133	11 4	3600/5468	Ezelheim	09 5 44 122	11 5	3601/5497
Gailnau	09 5 43 134	12 7*	3586/5459	Frankfurt	09 5 44 123	11 5	4394/5506
Gailroth	09 5 43 135	12 7	3582/5454	Freihaslach	09 5 44 124	11 5	4396/5513
Gasthofen	09 5 43 136	11 4	3593/5464	Fürstenforst	09 5 44 125	11 5	4399/5513
Gattenhofen	09 5 43 137	12 7	3586/5476	Füttersee	09 5 44 126	11 5	4392/5517
Gebtsattel	09 5 43 138	12 7	3587/5468	Geiselwind, Markt	09 5 44 127	11 5	3606/5516
Geslau	09 5 43 139	11 4	3594/5470	Gleißenberg	09 5 44 128	11 5	4402/5511
Großharbach	09 5 43 140	13 0*	3583/5482	Gräfenneuses	09 5 44 129	11 5	3603/5518
Gunzendorf	09 5 43 141	11 4	3593/5471	Grappertshofen	09 5 44 130	11 5	3605/5505
Habelsee	09 5 43 142	12 7*	3590/5481	Haag	09 5 44 131	11 5	4390/5514
Hagenau	09 5 43 143	11 4	3595/5464	Hellmitzheim	09 5 44 132	130*	3595/5504
Hartershofen	09 5 43 144	12 7	3589/5476	Herpersdorf	09 5 44 133	11 5	3604/5507
Insingen	09 5 43 145	12 7	3584/5463	Holzberndorf	09 5 44 134	11 5	4395/5516
Kirnberg	09 5 43 146	12 7*	3589/5468	Ingolstadt	09 5 44 135	11 5	3600/5497
Kloster Sulz	09 5 43 165	11 3*	3594/5458	Iphofen, Stadt	09 5 44 136	13 0*	3590/5508
Leuzenbronn	09 5 43 147	12 7	3581/5471	Kirchrimbach	09 5 44 137	11 5	4395/5511
Lohr	09 5 43 148	12 7	3584/5466	Kornhöfstadt	09 5 44 138	11 5	4392/5507
Neusitz	09 5 43 149	12 7	3588/5471	Krassolzheim	09 5 44 139	11 5	3598/5498
Neustett	09 5 43 150	12 7*	3582/5480	Krautostheim	09 5 44 140	11 5	3600/5494
Nordenberg	09 5 43 151	12 7*	3590/5475	Krettenbach	09 5 44 141	11 5	3602/5510
Oberfelden	09 5 43 152	11 4	3600/5471	Langenberg	09 5 44 142	11 5	3605/5516
Oberscheckenbach	09 5 43 153	12 7	3586/5481	Langenfeld	09 5 44 143	11 5	4392/5499
Oestheim	09 5 43 155	12 7	3587/5461	Markt Bibart, Markt ...	09 5 44 113	11 5	3603/5502
Ohrenbach	09 5 43 154	12 7	3587/5482	Markt Nordheim, Markt ..	09 5 44 144	11 5	3598/5496
Poppenbach	09 5 43 156	11 4	3600/5475	Markt Taschendorf,			
Preuntsfelden	09 5 43 157	11 4	3597/5476	Markt	09 5 44 160	11 5	4396/5508
Schillingsfürst, Stadt ..	09 5 43 158	11 4*	3591/5461	Mönchsondheim	09 5 44 145	13 0	3592/5504
Schwabsroth	09 5 43 159	11 4*	3594/5469	Nenzenheim	09 5 44 146	13 0*	3592/5500
Schweinsdorf	09 5 43 160	12 7	3589/5474	Neundorf	09 5 44 147	11 5	3602/5499
Steinach a.d. Ens	09 5 43 161	13 1*	3591/5480	Niederndorf	09 5 44 148	11 5	4400/5512
Steinsfeld	09 5 43 162	12 7	3587/5476	Oberlaimbach	09 5 44 149	11 5	3606/5502
Stettberg	09 5 43 163	11 4	3598/5472	Oberrimbach	09 5 44 150	11 5	4394/5511
Stilzendorf	09 5 43 164	11 4	3592/5462	Oberscheinfeld, Markt ..	09 5 44 151	11 5	3603/5509
Tauberscheckenbach ...	09 5 43 166	12 7	3582/5478	Obersteinbach	09 5 44 152	11 5	4395/5504
Tauberzell	09 5 43 167	12 7	3580/5479	Possenheim	09 5 44 153	13 0*	3594/5506
Wettringen	09 5 43 158	12 7*	3584/5458				

09 Bayern

5 Reg.-Bez. Mittelfranken

44 - 46

Gemeinde	Statistische Kennziffer	Nummer des Naturraumes	Koordinatenschlüssel	Gemeinde	Statistische Kennziffer	Nummer des Naturraumes	Koordinatenschlüssel
Prühl	09 5 44 154	11 5	3604/5512	Volkersgau	09 5 45 152	11 3	4426/5466
Ruthmannsweiler	09 5 44 155	11 5	4391/5503	Wallersau	09 5 45 153	11 3	4435/5451
Scheinfeld, Stadt	09 5 44 156	11 5	3605/5504	Walpersdorf	09 5 45 154	11 3	4431/5463
Schnodsenbach	09 5 44 157	11 5	3604/5506	Wassermungenau	09 5 45 155	11 3	4419/5454
Stierhöfsetten	09 5 44 158	11 5	3602/5511	Wendelstein, Markt	09 5 45 156	11 3	4438/5469
Sugenheim, Markt	09 5 44 159	11 5	3604/5497	Wernfels	09 5 45 157	11 3	4418/5452
Thierberg	09 5 44 161	11 5	4391/5505	Winkelhaid	09 5 45 158	11 3	4415/5454
Ullstadt	09 5 44 162	11 5	3606/5499	Wolkersdorf	09 5 45 118	11 3	4427/5471
Unterlaimbach	09 5 44 163	11 5	4391/5502	Worzeldorf	09 5 45 159	11 3	4434/5471
Wasserberndorf	09 5 44 164	11 5	4394/5515	Gemeindefreie Gebiete			
Ziegenbach	09 5 44 165	11 5	3599/5508	Abenberger Wald	09 5 45 444	11 3	4426/5456
Gemeindefreie Gebiete				Brünst	09 5 45 444	11 3	4427/5468
Hard	09 5 44 444	11 5	4397/5510	Dechenwald	09 5 45 444	11 3	4420/5464
Limpurgerforst	09 5 44 444	11 5	3598/5501	Druidenstein	09 5 45 444	11 3	4426/5454
Mannhofer Forst	09 5 44 444	11 5	3602/5509	Eibacher Forst	09 5 45 444	11 3	4432/5474
Schwarzenberg	09 5 44 444	11 5	4391/5506	Forst Kleinschwarzen-			
				Iohe	09 5 45 444	11 3	4437/5471
				Hebenbach	09 5 45 444	11 3	4441/5464
				Heidenberg	09 5 45 444	11 3	4427/5462
				Kessel	09 5 45 444	11 3	4438/5466
				Lach	09 5 45 444	11 3	4439/5463
				Roßlaub	09 5 45 444	11 3	4437/5458
				Soos	09 5 45 444	11 3	4434/5463
45 Landkreis Schwabach				46 Landkreis Uffenheim			
Abenberg, Stadt	09 5 45 111	11 3	4424/5457	Adelhofen	09 5 46 111	13 0	3583/5489
Aurau	09 5 45 112	11 3	4429/5458	Altheim	09 5 46 112	13 1*	4392/5492
Barthelmesaurach	09 5 45 113	11 3	4422/5460	Auernhofen	09 5 46 113	13 0	3579/5488
Beerbach	09 5 45 114	11 3	4421/5454	Bad Windsheim, Stadt ..	09 5 46 183	13 1*	3603/5486
Belmbrach	09 5 45 115	11 3	4434/5455	Berolzheim	09 5 46 115	13 1*	3604/5491
Bernlohe	09 5 45 116	11 3	4431/5452	Brackenlohr	09 5 46 116	13 0	3584/5490
Büchenbach	09 5 45 117	11 3	4431/5459	Buch	09 5 46 117	11 4	4396/5482
Dürenmungenau	09 5 45 119	11 3	4421/5456	Buchheim	09 5 46 118	13 1	3596/5484
Ebersbach	09 5 45 120	11 3	4422/5458	Bullenheim	09 5 46 119	13 0*	3588/5499
Eckersmühlen	09 5 45 121	11 3	4438/5454	Burgbernheim, Stadt ..	09 5 46 120	13 1*	3595/5480
Georgensgmünd	09 5 45 122	11 3	4428/5451	Custenlohr	09 5 46 121	13 0	3590/5485
Großschwarzenlohe	09 5 45 123	11 3	4435/5467	Dottenheim	09 5 46 122	13 1*	4393/5491
Großweingarten	09 5 45 124	11 3	4423/5449	Egenhausen	09 5 46 123	11 4	3606/5479
Günzersreuth	09 5 45 125	11 3	4422/5462	Eichelberg	09 5 46 124	11 4	4395/5488
Gustenfelden	09 5 45 126	11 3	4425/5467	Equarhofen	09 5 46 125	13 0	3580/5484
Hergersbach	09 5 45 127	11 3	4419/5457	Ergersheim	09 5 46 126	13 1*	3596/5486
Kammerstein	09 5 45 128	11 3	4425/5462	Ermetzhofen	09 5 46 127	13 1	3592/5485
Katzwang	09 5 45 129	11 3	4431/5469	Gallmersgarten	09 5 46 128	13 1*	3592/5480
Kleinschwarzenlohe ..	09 5 45 130	11 3	4435/5468	Geckenheim	09 5 46 129	13 0*	3589/5493
Kornburg, Markt	09 5 45 131	11 3	4434/5469	Geißlingen	09 5 46 130	13 0	3579/5496
Leerstetten	09 5 45 132	11 3	4436/5466	Gnötzheim	09 5 46 131	13 0	3585/5498
Mäbenberg	09 5 45 133	11 3	4427/5455	Gollachostheim	09 5 46 132	13 0	3582/5492
Mosbach	09 5 45 134	11 3	4425/5451	Gollhofen	09 5 46 133	13 0	3586/5493
Obersteinbach ob Gmünd	09 5 45 135	11 3	4423/5454	Gülchsheim	09 5 46 134	13 0	3578/5494
Ottersdorf	09 5 45 136	11 3	4429/5463	Hemmersheim	09 5 46 135	13 0	3579/5492
Penzendorf	09 5 45 137	11 3	4432/5466	Herbolzheim	09 5 46 136	11 5	3597/5492
Petersgmünd	09 5 45 138	11 3	4429/5451	Herrnberchtheim	09 5 46 137	13 0	3586/5495
Pfaffenhofen	09 5 45 139	11 3	4433/5459	Hohlach	09 5 46 138	13 0	3582/5486
Prünst	09 5 45 140	11 3	4421/5466	Humprechtsau	09 5 46 139	11 5	3601/5492
Raubersried	09 5 45 141	11 3	4438/5468	Ickelheim	09 5 46 140	13 1*	3604/5484
Rednitzembach	09 5 45 142	11 3	4433/5463	Illesheim	09 5 46 141	13 1	3600/5483
Regelsbach	09 5 45 143	11 3	4423/5471	Ippesheim, Markt	09 5 46 142	13 0*	3588/5496
Rittersbach	09 5 45 144	11 3	4429/5454	Ipsheim, Markt	09 5 46 143	13 1*	4390/5489
Röthenbach b. Sankt				Kaubenheim	09 5 46 144	13 1*	3606/5491
Wolfgang	09 5 45 148	11 3	4439/5470				
Rohr	09 5 45 145	11 3	4419/5468				
Roth b. Nürnberg, Stadt ..	09 5 45 146	11 3*	4433/5457				
Rothaurach	09 5 45 147	11 3	4431/5457				
Schwand b. Nürnberg,							
Markt	09 5 45 149	11 3	4436/5463				
Spalt, Stadt	09 5 45 150	11 3	4421/5450				
Untereschenbach	09 5 45 151	11 3	4417/5455				

Gemeinde	Statistische Kennziffer	Nummer des Naturraumes	Koordinatenschlüssel	Gemeinde	Statistische Kennziffer	Nummer des Naturraumes	Koordinatenschlüssel
Külsheim	09 5 46 145	13 1*	3603/5487	Emetzhaim	09 5 47 123	11 0	4422/5432
Langensteinach	09 5 46 146	13 0	3585/5484	Eglingen	09 5 47 124	08 2	4428/5417
Lenkersheim, Markt	09 5 46 147	13 1*	3605/5486	Ettenstatt	09 5 47 125	11 0*	4431/5439
Lipprichhausen	09 5 46 148	13 0	3581/5493	Figgenstall	09 5 47 126	11 0	4428/5438
Mailheim	09 5 46 149	13 1*	4391/5487	Geislohe	09 5 47 127	08 2	4426/5425
Marktbergel, Markt	09 5 46 114	13 1*	3599/5479	Gersdorf	09 5 47 128	08 2	4438/5434
Mörlbach	09 5 46 150	13 1*	3590/5483	Geyern	09 5 47 129	08 2*	4433/5438
Neuherberg	09 5 46 151	13 1	3592/5487	Göhren	09 5 47 130	08 2	4427/5424
Oberaltenbernheim	09 5 46 152	11 4	4392/5481	Graben	09 5 47 131	11 0	4421/5428
Oberickelsheim	09 5 46 153	13 0	3582/5496	Grönhart	09 5 47 132	11 0	4421/5429
Oberndorf	09 5 46 154	13 1	3606/5488	Gundelsheim	09 5 47 133	11 0	4414/5437
Obernesselbach	09 5 46 155	11 5	4391/5495	Haag b. Treuchtlingen	09 5 47 134	08 2	4419/5422
Oberntief	09 5 46 156	13 1*	3600/5490	Haardt	09 5 47 135	08 2	4426/5429
Obernzen, Markt	09 5 46 157	11 4	3606/5481	Höttingen	09 5 47 137	11 0*	4427/5437
Ottenhofen	09 5 46 158	13 1	3599/5480	Holzungen	09 5 47 136	11 0	4421/5433
Pfaffenhofen	09 5 46 159	13 1	3594/5485	Hundsorf	09 5 47 138	11 0*	4431/5437
Pfahlenheim	09 5 46 160	13 0	3581/5491	Indernbuch	09 5 47 139	08 2	4432/5435
Reusch	09 5 46 161	13 0*	3590/5495	Kaltenbuch	09 5 47 140	08 2	4431/5437
Rodheim	09 5 46 162	13 0	3582/5495	Kattenhochstatt	09 5 47 141	11 0	4420/5433
Rudolzshofen	09 5 46 164	13 1*	3591/5488	Langenaltheim	09 5 47 142	08 2	4422/5418
Rüdisbronn	09 5 46 163	11 5*	3604/5493	Mannholz	09 5 47 143	11 0*	4432/5443
Schwebheim	09 5 46 165	13 1	3598/5484	Massenbach	09 5 47 144	11 0	4422/5437
Seenheim	09 5 46 166	13 1*	3594/5488	Mischelbach	09 5 47 145	11 3*	4428/5442
Simmershofen	09 5 46 167	13 0	3581/5489	Mühlstetten	09 5 47 146	11 3	4428/5447
Uffenheim, Stadt	09 5 46 168	13 0	3588/5490	Nennslingen, Markt	09 5 47 147	08 2	4436/5435
Ulsenheim	09 5 46 169	13 0*	3593/5491	Neudorf	09 5 47 148	08 2	4428/5426
Unteraltenbernheim	09 5 46 170	11 4	4394/5481	Oberhochstatt	09 5 47 149	08 2*	4430/5434
Unterickelsheim	09 5 46 171	13 0	3583/5497	Ochsenhart	09 5 47 150	08 2	4430/5420
Unternzen	09 5 46 172	11 4	4390/5481	Osterdorf	09 5 47 151	08 2	4424/5425
Urfersheim	09 5 46 173	13 1	3601/5482	Pappenheim, Stadt	09 5 47 152	08 2	4425/5422
Urpertshofen	09 5 46 174	11 4	3605/5478	Pfaffenfeld	09 5 47 153	08 2	4434/5437
Uttenhofen	09 5 46 175	13 0	3591/5490	Pleinfeld, Markt	09 5 47 154	11 3*	4426/5442
Walddachsbach	09 5 46 176	11 4	4394/5490	Raitenbuch	09 5 47 155	08 2	4436/5432
Walkershofen	09 5 46 177	13 0	3581/5488	Ramsberg	09 5 47 156	11 3	4422/5443
Wallmersbach	09 5 46 178	13 0	3584/5488	Rehlingen	09 5 47 157	08 2	4419/5420
Weigenheim	09 5 46 179	13 0*	3591/5491	Reuth a. Wald	09 5 47 158	08 2	4438/5431
Welbhausen	09 5 46 180	13 0	3587/5488	Reuth unter Neuhaus	09 5 47 159	11 0*	4434/5439
Westheim	09 5 46 181	13 1*	3602/5481	Rothenstein	09 5 47 160	08 2	4431/5426
Wiebelsheim	09 5 46 182	13 1*	3599/5486	Sankt Veit	09 5 47 161	11 3*	4423/5442
Gemeindefreie Gebiete				Schambach	09 5 47 162	11 0*	4423/5426
Buchholz	09 5 46 444	13 0	3587/5485	Solnhofen	09 5 47 163	08 2	4426/5418
Hohenecker Forst	09 5 46 444	11 4	4396/5488	Stirn	09 5 47 164	11 3	4425/5446
Oberndorfer Gemeindefreie Gebiete	09 5 46 444	11 4	4395/5486	Störzelbach	09 5 47 166	11 0	4419/5436
Osing	09 5 46 444	13 0	3600/5493	Stopfenheim	09 5 47 165	11 0	4419/5438
47 Landkreis Weißenburg i. Bay.				Suffersheim	09 5 47 167	08 2	4428/5427
Alesheim	09 5 47 111	11 0	4417/5435	Thalmannsfeld	09 5 47 168	08 2	4438/5438
Allmannsdorf	09 5 47 112	11 3	4424/5445	Treuchtlingen, Stadt	09 5 47 169	11 0*	4420/5425
Bechtal	09 5 47 113	08 2	4439/5433	Trommetsheim	09 5 47 170	11 0	4417/5433
Bergen	09 5 47 114	08 2	4435/5438	Übermatzhofen	09 5 47 171	08 2	4424/5420
Bieswang	09 5 47 115	08 2	4430/5422	Wachenhofen	09 5 47 172	11 0	4415/5436
Bubenheim	09 5 47 116	11 0	4419/5429	Walting	09 5 47 173	11 0	4431/5441
Büttelbronn	09 5 47 118	08 2	4419/5418	Weiboldshausen	09 5 47 174	11 0*	4426/5436
Burgsalach	09 5 47 117	08 2	4434/5434	Weimersheim	09 5 47 175	11 0	4421/5435
Dettenheim	09 5 47 119	11 0*	4423/5428	Zimmern	09 5 47 176	08 2	4426/5421
Dietfurt i. MFr.	09 5 47 120	11 0*	4422/5423	Gemeindefreie Gebiete			
Dorsbrunn	09 5 47 121	11 0	4420/5440	Oberholz	09 5 47 444	08 2	4423/5415
Ellingen, Stadt	09 5 47 122	11 0	4424/5437	Patrich u. Mühlberg	09 5 47 444	08 2	4419/5424
				Raitenbacher Forst	09 5 47 444	08 2	4433/5429
				Schwarzleite	09 5 47 444	11 3	4424/5443

09 Bayern
6 Reg.-Bez. Unterfranken
11 - 15, 31 - 33

Gemeinde	Statistische Kenn- ziffer	Numer des Natur- raumes	Koor- dinaten- schlüssel	Gemeinde	Statistische Kenn- ziffer	Numer des Natur- raumes	Koor- dinaten- schlüssel
6 Reg.-Bez. Unterfranken				Schnepfenbach	09 6 31 149	14 2	3516/5551
11 Kreisfreie Stadt Aschaffenburg				Schöllkrippen, Markt . . .	09 6 31 150	14 2	3517/5550
Aschaffenburg, Stadt . . .	09 6 11 000	23 2*	3510/5537	Sommerkahl	09 6 31 151	14 2*	3518/5548
12 Kreisfreie Stadt Bad Kissingen				Unterwestern	09 6 31 152	14 2	3517/5552
Bad Kissingen, Stadt . . .	09 6 12 000	14 0	3577/5563	Wasserlos	09 6 31 153	23 2*	3505/5548
13 Kreisfreie Stadt Kitzingen				Gemeindefreie Gebiete			
Kitzingen, Stadt	09 6 13 000	13 3*	3583/5511	Geiselbacher Forst . .	09 6 31 444	14 2*	3515/5556
14 Kreisfreie Stadt Schweinfurt				Heinrichsthaler Forst .	09 6 31 444	14 1	3527/5547
Schweinfurt, Stadt	09 6 14 000	13 6*	3588/5546	Huckelheimer Wald . .	09 6 31 444	14 1	3519/5555
15 Kreisfreie Stadt Würzburg				Schöllkrippener Forst .	09 6 31 444	14 1	3522/5550
Würzburg, Stadt	09 6 15 000	13 3*	3566/5517	32 Landkreis Aschaffenburg			
31 Landkreis Alzenau i. UFr.				Dörmorsbach	09 6 32 111	14 2	3516/5534
Albstadt	09 6 31 111	23 3*	3508/5553	Gailbach	09 6 32 112	14 2	3514/5534
Alzenau i. UFr., Stadt . .	09 6 31 112	23 2*	3504/5550	Glattbach	09 6 32 113	14 2	3510/5541
Blankenbach	09 6 31 134	14 2	3516/5548	Goldbach	09 6 32 114	14 2*	3513/5540
Breunsberg	09 6 31 113	14 2	3511/5544	Großostheim, Markt . . .	09 6 32 115	23 2*	3505/5531
Daxberg	09 6 31 114	14 2	3512/5545	Grünmorsbach	09 6 32 116	14 2	3515/5535
Dettingen a. Main	09 6 31 115	23 2*	3502/5544	Haibach	09 6 32 117	14 2	3514/5536
Dörnsteinbach	09 6 31 116	14 2	3512/5550	Hain i. Spessart	09 6 32 118	14 2*	3523/5541
Edelbach	09 6 31 117	14 2*	3521/5552	Heigenbrücken	09 6 32 119	14 1	3526/5543
Eichenberg	09 6 31 118	14 2*	3518/5546	Heimbuchenthal	09 6 32 120	14 1	3521/5527
Feldkahl	09 6 31 119	14 2	3515/5544	Hessenthal	09 6 32 121	14 1	3520/5531
Geiselbach	09 6 31 120	14 2	3514/5554	Hösbach	09 6 32 122	14 2	3514/5540
Großkahl	09 6 31 122	14 2*	3519/5552	Johannesberg	09 6 32 123	14 2	3510/5543
Großlaudenbach	09 6 31 123	14 2	3518/5552	Keilberg	09 6 32 124	14 2*	3518/5537
Großwelzheim	09 6 31 124	23 2	3500/5546	Kleinostheim	09 6 32 125	23 2*	3504/5540
Heinrichsthal	09 6 31 125	14 1	3524/5548	Krausenbach	09 6 32 126	14 1	3524/5525
Hemsbach	09 6 31 126	14 2	3508/5548	Laufach	09 6 32 127	14 2*	3520/5541
Hörstein, Markt	09 6 31 129	23 2*	3504/5546	Mainaschaff	09 6 32 128	23 2*	3506/5537
Hofstädten	09 6 31 127	14 2	3515/5552	Mespelbrunn	09 6 32 129	14 1	3521/5529
Hohl	09 6 31 128	14 2	3508/5545	Oberafferbach	09 6 32 130	14 2	3509/5543
Huckelheim	09 6 31 130	14 2*	3517/5554	Oberbessenbach	09 6 32 131	14 2*	3518/5534
Jakobsthal	09 6 31 131	14 1	3522/5546	Obernau	09 6 32 132	23 2*	3509/5532
Kälberau	09 6 31 133	23 3*	3506/5550	Sailauf	09 6 32 133	14 2	3518/5543
Kahl a. Main	09 6 31 132	23 2	3500/5548	Steinbach	09 6 32 134	14 2	3508/5542
Kleinkahl	09 6 31 135	14 2*	3520/5552	Stockstadt a. Main	09 6 32 135	23 2	3504/5538
Kleinlaudenbach	09 6 31 136	14 2*	3519/5551	Straßbessenbach	09 6 32 136	14 2	3517/5536
Königshofen a.d. Kahl .	09 6 31 137	14 2	3514/5547	Unterafferbach	09 6 32 137	14 2	3512/5542
Krombach	09 6 31 138	14 2	3515/5550	Waldaschaff	09 6 32 138	14 2	3521/5537
Mensengesäß	09 6 31 139	14 2	3512/5548	Weibersbrunn	09 6 32 139	14 1	3526/5532
Michelbach	09 6 31 140	23 3*	3507/5552	Wenighösbach	09 6 32 140	14 2	3513/5543
Mömbris, Markt	09 6 31 141	14 2	3511/5548	Wintersbach	09 6 32 141	14 1	3522/5525
Niedersteinbach	09 6 31 142	14 2	3510/5550	Winzenhof	09 6 32 142	14 2	3516/5538
Oberwestern	09 6 31 143	14 2*	3517/5553	Gemeindefreie Gebiete			
Omersbach	09 6 31 144	14 2	3513/5552	Forst Hain i. Spessart .	09 6 32 444	14 1	3526/5541
Reichenbach	09 6 31 145	14 2	3510/5545	Krausenbacher Forst . .	09 6 32 444	14 1	3526/5527
Rottenberg	09 6 31 146	14 2	3516/5544	Rohrbrunner Forst . . .	09 6 32 444	14 1	3528/5530
Rückersbach	09 6 31 147	14 2	3508/5544	Sailauer Forst	09 6 32 444	14 1	3522/5545
Schimborn	09 6 31 148	14 2	3513/5546	Schmerlenbacher Wald .	09 6 32 444	14 2	3515/5538
				Waldaschaffer Forst . .	09 6 32 444	14 1*	3524/5535
				33 Landkreis Bad Kissingen			
				Albertshausen b. Bad			
				Kissingen	09 6 33 111	14 0	3570/5563
				Althausen	09 6 33 112	13 5	3587/5568
				Arnshausen	09 6 33 113	14 0*	3577/5560

— 317 —

09 Bayern

6 Reg.-Bez. Unterfranken

34 - 36

Gemeinde	Statistische Kennziffer	Nummer des Naturraumes	Koordinaten-schlüssel	Gemeinde	Statistische Kennziffer	Nummer des Naturraumes	Koordinaten-schlüssel
Steinacher Forst n.d.				Altenstein	09 6 36 113	11 7	4410/5560
Saale	09 6 34 444	14 0	3578/5577	Appendorf	09 6 36 114	11 6	4414/5537
Weigler	09 6 34 444	13 8	3599/5581	Baunach, Stadt	09 6 36 115	11 7	4417/5540
35 Landkreis Brückenau				Bischwind a. Raueneck	09 6 36 116	11 7*	4405/5554
Breitenbach	09 6 35 111	14 0*	3558/5573	Bischwind b. Heilgersdorf	09 6 36 117	11 7	4414/5559
Brückenau, Stadt	09 6 35 112	35 3	3556/5575	Bramberg	09 6 36 118	11 7*	4404/5552
Detter, Markt	09 6 35 113	14 0	3554/5567	Breitbrunn	09 6 36 119	11 6	4407/5543
Eckarts-Rupboden	09 6 35 114	35 3*	3550/5572	Brünn	09 6 36 120	11 7	4408/5555
Geroda	09 6 35 115	14 0*	3564/5572	Daschendorf	09 6 36 121	11 7	4419/5542
Heiligkreuz	09 6 35 116	14 0	3552/5562	Deusdorf	09 6 36 122	11 6	4412/5539
Korhen	09 6 35 117	35 3	3554/5582	Dorgendorf	09 6 36 123	11 6*	4414/5541
Mitgenfeld	09 6 35 118	14 0*	3559/5573	Dürrenried	09 6 36 124	11 7	4410/5566
Modlos	09 6 35 119	14 0*	3555/5570	Ebern, Stadt	09 6 36 125	11 7	4414/5552
Motten	09 6 35 120	35 3	3555/5584	Eckartshausen	09 6 36 126	11 7	4407/5564
Neuwildflecken	09 6 35 136	35 3*	3563/5583	Eichelberg	09 6 36 127	11 7*	4412/5550
Oberbach, Markt	09 6 35 121	35 3*	3562/5579	Eyrichshof	09 6 36 128	11 7	4413/5553
Oberleichtersbach	09 6 35 122	14 0*	3557/5571	Fischbach	09 6 36 129	11 7	4412/5555
Oberriedenberg	09 6 35 123	35 3*	3561/5577	Gerach	09 6 36 130	11 7*	4415/5545
Platz, Markt	09 6 35 124	14 0*	3565/5571	Gereuth	09 6 36 131	11 7	4415/5555
Roßbach	09 6 35 125	14 0	3548/5567	Gleusdorf	09 6 36 132	11 7	4418/5550
Schönderling	09 6 35 126	14 0	3560/5568	Gückelhirn	09 6 36 133	11 7	4407/5562
Schondra, Markt	09 6 35 127	14 0*	3561/5570	Hafenpreppach	09 6 36 134	11 7	4412/5562
Singenrain	09 6 35 128	14 0	3563/5569	Heilgersdorf	09 6 36 135	11 7	4416/5559
Speicherz	09 6 35 129	35 3	3554/5580	Hermannsberg	09 6 36 136	11 6	4407/5542
Unterleichtersbach	09 6 35 130	14 0	3558/5570	Heubach	09 6 36 137	11 7	4413/5550
Unterriedenberg	09 6 35 131	35 3	3561/5576	Höfen	09 6 36 138	11 7	4420/5543
Volkers	09 6 35 132	35 3	3554/5577	Hofstetten	09 6 36 139	11 6	4403/5549
Weißbach	09 6 35 133	14 0	3552/5568	Jesserndorf	09 6 36 140	11 7*	4406/5551
Wildflecken	09 6 35 134	35 3*	3564/5582	Junkersdorf	09 6 36 141	11 7	4409/5559
Zeitlofs, Markt	09 6 35 135	14 0*	3548/5569	Kirchlauter	09 6 36 142	11 6	4408/5546
Gemeindefreie Gebiete				Kraisdorf	09 6 36 143	11 7	4409/5556
Forst Detter-Nord	09 6 35 444	14 0	3554/5564	Laimbach	09 6 36 144	11 7	4416/5545
Forst Detter-Süd	09 6 35 444	14 0*	3554/5570	Lauter	09 6 36 145	11 6	4413/5538
Dreistelzer Forst	09 6 35 444	35 3	3555/5572	Leuzendorf i. UFr.	09 6 36 146	11 7	4406/5556
Eckarts Hart u.				Lichtenstein	09 6 36 147	11 7	4413/5557
Fondsberg	09 6 35 444	35 3	3551/5572	Lohr	09 6 36 148	11 7	4407/5557
Gebirgswald	09 6 35 444	35 4*	3565/5581	Losbergsgereuth	09 6 36 149	11 7	4417/5550
Geiersnest-Ost	09 6 35 444	14 0	3562/5567	Lußberg	09 6 36 150	11 6	4410/5543
Geiersnest-West	09 6 35 444	14 0	3556/5568	Marbach	09 6 36 151	11 7	4405/5560
Großer Auersberg	09 6 35 444	35 3	3561/5578	Maroldsweisach, Markt	09 6 36 152	11 7	4404/5563
Kälberberg	09 6 35 444	35 3	3550/5571	Memmelsdorf i. UFr.	09 6 36 153	11 7	4418/5557
Mottener Forst-Nord	09 6 35 444	35 3	3556/5587	Mürsbach	09 6 36 154	11 7	4419/5548
Mottener Forst-Süd	09 6 35 444	35 3	3553/5581	Neubrunn	09 6 36 155	11 6	4406/5545
Mottener Forst-West	09 6 35 444	35 3	3556/5580	Neuses a. Raueneck	09 6 36 156	11 7	4407/5554
Römershager Forst-Nord	09 6 35 444	35 3	3557/5578	Obermerzbach	09 6 36 157	11 7	4417/5556
Römershager Forst-Ost	09 6 35 444	35 3	3555/5576	Pettstadt	09 6 36 158	11 6	4407/5547
Römershager Forst-Süd	09 6 35 444	35 3	3560/5575	Pfaffendorf	09 6 36 159	11 7	4408/5560
Römershager Forst-West	09 6 35 444	35 3	3555/5574	Pfarrweisach	09 6 36 160	11 7	4410/5557
Roßbacher Forst	09 6 35 444	14 0	3551/5565	Priegendorf	09 6 36 161	11 6	4414/5542
Rupbodener Forst	09 6 35 444	35 3*	3553/5571	Rabelsdorf	09 6 36 162	11 7	4411/5559
36 Landkreis Ebern				Recheldorf	09 6 36 163	11 7	4418/5554
Albersdorf	09 6 36 111	11 7	4406/5553	Reckendorf	09 6 36 164	11 7	4416/5543
Allertshausen	09 6 36 112	11 7	4405/5564	Reckenneusig	09 6 36 165	11 7	4416/5542
				Rentweinsdorf, Markt	09 6 36 166	11 7*	4414/5548
				Reutersbrunn	09 6 36 167	11 7*	4411/5550
				Rudendorf	09 6 36 168	11 6	4410/5541
				Salmsdorf	09 6 36 169	11 6	4412/5545
				Sendelbach	09 6 36 170	11 7	4415/5546
				Treinfeld	09 6 36 171	11 7	4415/5548

Gemeinde	Statistische Kenn- ziffer	Nummer des Natur- raumes	Koor- dinaten- schlüssel	Gemeinde	Statistische Kenn- ziffer	Nummer des Natur- raumes	Koor- dinaten- schlüssel
Untermertzbach	09 6 36 172	11 7	4418/5555	Altmannsdorf	09 6 38 114	13 7	3603/5535
Unterpreppach	09 6 36 173	11 7	4411/5552	Astheim	09 6 38 115	13 3	3587/5525
Voccawind	09 6 36 174	11 7	4405/5562	Atzhausen	09 6 38 116	13 7	3591/5517
Vorbach	09 6 36 175	11 7	4409/5552	Bimbach	09 6 38 117	13 7	3599/5526
Wasmuthhausen	09 6 36 176	11 7	4410/5564	Bischwind	09 6 38 118	13 7	3600/5533
Weißbrunn	09 6 36 177	11 6	4407/5550	Breitbach	09 6 38 119	13 7	3603/5525
Weikendorf	09 6 36 178	11 6*	4408/5550	Brünnau	09 6 38 120	13 7	3597/5526
Wüstenwelsberg	09 6 36 179	11 7	4416/5557	Brünnsstadt	09 6 38 121	13 7	3593/5530
Gemeindefreie Gebiete				Castell	09 6 38 122	13 7*	3598/5513
Bramberger Wald	09 6 36 444	11 6	4403/5551	Dimbach	09 6 38 123	13 7	3590/5522
Daschendorfer Forst	09 6 36 444	11 7	4418/5544	Dingolshausen	09 6 38 124	13 7	3600/5531
Haßwald-Nord	09 6 36 444	11 6	4409/5550	Donnersdorf	09 6 38 125	13 7	3601/5538
Haßwald-Süd	09 6 36 444	11 6	4410/5548	Düllstadt	09 6 38 126	13 3*	3590/5519
Haube	09 6 36 444	11 7	4410/5553	Ebersbrunn	09 6 38 127	11 5	3604/5520
Lindach	09 6 36 444	11 7	4404/5565	Eichfeld	09 6 38 128	13 7	3593/5523
Lußberger Forst	09 6 36 444	11 6	4413/5543	Escherndorf	09 6 38 129	13 3	3584/5526
Rentweinsdorfer				Fahr	09 6 38 130	13 3*	3584/5527
Hauptwald	09 6 36 444	11 6	4412/5547	Falkenstein	09 6 38 131	13 7	3602/5537
Stiefenberg	09 6 36 444	11 6	4414/5540	Feuerbach	09 6 38 132	13 7	3593/5517
37 Landkreis Gemünden a. Main				Frankenwinheim	09 6 38 133	13 7	3594/5528
Adelsberg	09 6 37 111	14 0*	3553/5544	Gaibach	09 6 38 134	13 7*	3588/5529
Aschenroth	09 6 37 112	14 0*	3555/5550	Geesdorf	09 6 38 135	13 7	3599/5519
Aura i. Sinngrund	09 6 37 113	14 1	3541/5560	Gernach	09 6 38 136	13 7	3588/5535
Burgsinn, Markt	09 6 37 114	14 1*	3546/5557	Gerolzhofen, Stadt	09 6 38 137	13 7	3597/5530
Fellen	09 6 37 115	14 1	3542/5557	Geusfeld	09 6 38 138	11 5	4392/5529
Gemünden a. Main, Stadt	09 6 37 116	14 1*	3550/5547	Greuth	09 6 38 139	13 7	3599/5514
Gössenheim	09 6 37 117	14 0*	3556/5543	Handthal	09 6 38 140	13 7	3603/5527
Gräfendorf	09 6 37 118	14 0	3553/5554	Herlheim	09 6 38 141	13 7	3592/5533
Harrbach	09 6 37 119	14 1	3550/5542	Hundelshausen	09 6 38 142	13 7*	3602/5534
Heßdorf	09 6 37 120	14 0*	3556/5546	Järkendorf	09 6 38 143	13 7	3595/5524
Höllrich	09 6 37 122	14 0*	3557/5548	Kirschschönbach	09 6 38 144	13 7*	3600/5521
Hofstetten	09 6 37 121	14 1	3547/5547	Kleinrheinfeld	09 6 38 145	13 7	3599/5537
Karsbach	09 6 37 123	14 0*	3556/5545	Köhler	09 6 38 146	13 3	3583/5524
Massenbuch	09 6 37 124	14 1	3550/5544	Kolitzheim	09 6 38 147	13 7	3588/5532
Michelau a.d. Saale	09 6 37 125	14 0	3555/5553	Krautheim	09 6 38 148	13 7	3592/5528
Mittelsinn	09 6 37 126	14 1*	3544/5562	Laub	09 6 38 149	13 7	3594/5522
Obersinn, Markt	09 6 37 127	14 1*	3544/5563	Lindach	09 6 38 150	13 7*	3586/5533
Rengersbrunn	09 6 37 128	14 1	3539/5553	Lülsfeld	09 6 38 151	13 7	3594/5526
Rieneck, Stadt	09 6 37 129	14 1*	3546/5551	Michelau i. Steigerwald	09 6 38 152	13 7	3603/5531
Sachsenheim	09 6 37 130	14 0*	3554/5543	Mönchstockheim	09 6 38 153	13 7	3598/5534
Schappach	09 6 37 131	14 1*	3548/5549	Mutzenroth	09 6 38 154	13 7*	3601/5527
Schonderfeld	09 6 37 132	14 0	3552/5552	Neudorf	09 6 38 155	13 7	3600/5524
Seifriedsburg	09 6 37 133	14 0	3553/5549	Neuses a. Sand	09 6 38 156	13 7	3598/5524
Weickersgrüben	09 6 37 134	14 0*	3556/5552	Nordheim a. Main	09 6 38 157	13 3*	3584/5525
Wernfeld	09 6 37 135	14 1*	3552/5543	Obereisenheim, Markt	09 6 38 158	13 3*	3584/5529
Weyersfeld	09 6 37 136	14 0*	3557/5549	Oberschwarzach, Markt	09 6 38 159	13 7	3601/5526
Wolfsmünster	09 6 37 137	14 0	3551/5551	Oberspiesheim	09 6 38 160	13 7	3591/5535
Gemeindefreie Gebiete				Obervolkach	09 6 38 161	13 7	3590/5525
Burgjoß	09 6 37 444	14 1	3538/5564	Prichsenstadt, Stadt	09 6 38 162	13 7	3598/5521
Forst Aura	09 6 37 444	14 0	3548/5564	Prüßberg	09 6 38 163	13 7*	3604/5532
Herrnwald	09 6 37 444	14 1	3541/5552	Pusselsheim	09 6 38 164	13 7	3599/5540
38 Landkreis Gerolzhofen				Rehweiler	09 6 38 165	11 5	3603/5515
Abtswind, Markt	09 6 38 111	13 7*	3599/5516	Reupelsdorf	09 6 38 166	13 7	3592/5520
Alitzheim	09 6 38 112	13 7	3595/5534	Rimbach	09 6 38 167	13 7	3592/5526
Altenschönbach	09 6 38 113	13 7*	3601/5522	Rüdenhausen, Markt	09 6 38 168	13 7	3597/5515
				Rügshofen	09 6 38 169	13 7	3598/5531
				Schallfeld	09 6 38 170	13 7	3598/5527
				Siegendorf	09 6 38 171	13 7*	3601/5523
				Sommerach	09 6 38 172	13 3*	3586/5522
				Stadelschwarzach	09 6 38 173	13 7	3595/5523

09 Bayern

6 Reg.-Bez. Unterfranken

38 — 40

Gemeinde	Statistische Kennziffer	Nummer des Naturraumes	Koordinatenschlüssel	Gemeinde	Statistische Kennziffer	Nummer des Naturraumes	Koordinatenschlüssel
Stammheim	09 6 38 174	13 3*	3585/5530	Wirmsthal	09 6 39 144	13 5	3576/5558
Sulzheim	09 6 38 175	13 7	3596/5535	Wittershausen	09 6 39 145	14 0	3570/5561
Traustadt	09 6 38 176	13 7	3601/5535	Gemeindefreie Gebiete			
Untereisenheim	09 6 38 177	13 3*	3583/5528	Euerdorfer Forst	09 6 39 444	14 0	3573/5562
Untersambach	09 6 38 178	13 7	3599/5517	Hundsfeld	09 6 39 444	13 5	3563/5549
Unterspiesheim	09 6 38 179	13 7	3590/5536	Neuwirthshauser Forst	09 6 39 444	14 0	3560/5564
Vögnitz	09 6 38 180	13 7	3600/5534	Omerz u. Roter Berg ..	09 6 39 444	14 0	3553/5561
Volkach, Stadt	09 6 38 181	13 3*	3588/5526	40 Landkreis Haßfurt			
Wiebelsberg	09 6 38 182	13 7	3600/5528	Augsfeld	09 6 40 111	13 7	4396/5543
Wiesentheid, Markt	09 6 38 183	13 7	3597/5518	Buch	09 6 40 113	13 9	3602/5547
Wohnau	09 6 38 184	13 7	3604/5537	Dampfach	09 6 40 114	13 7	3602/5541
Wüstenfelden	09 6 38 185	11 5	3599/5511	Dankendorf	09 6 40 115	11 5	4405/5531
Wustviel	09 6 38 186	11 5	4394/5529	Dippach	09 6 40 116	11 5	4407/5536
Zeilitzheim	09 6 38 187	13 7	3591/5530	Ebelsbach	09 6 40 117	11 6*	4405/5540
Gemeindefreie Gebiete				Eltmann, Stadt	09 6 40 118	11 5	4404/5538
Bürgerwald	09 6 38 444	11 5*	3605/5529	Eschenau	09 6 40 119	13 7*	4392/5537
Geiersberg	09 6 38 444	13 7	3603/5526	Eschenbach	09 6 40 120	11 5	4406/5537
Hundelshausen	09 6 38 444	11 5*	4391/5534	Falsbrunn	09 6 40 121	11 5	4399/5528
Nonnenkloster	09 6 38 444	13 7	3603/5529	Fatschenbrunn	09 6 40 122	11 5	4399/5533
Obersambacher Wald ..	09 6 38 444	13 7*	3602/5517	Fürnbach	09 6 40 123	11 5	4402/5530
Stollbergerforst	09 6 38 444	11 5*	3602/5529	Gädheim	09 6 40 124	13 7*	3597/5544
Vollburg	09 6 38 444	11 5	3605/5531	Gleisenau	09 6 40 125	11 6	4406/5540
Wustvieler Forst	09 6 38 444	11 5	4390/5532	Greßhausen	09 6 40 126	13 9	3599/5545
39 Landkreis Hammelburg				Hainert	09 6 40 127	13 7	4392/5542
Aura a.d. Saale	09 6 39 111	14 0	3572/5559	Haßfurt, Stadt	09 6 40 128	13 7*	4393/5545
Diebach	09 6 39 112	14 0*	3560/5555	Holzhausen	09 6 40 129	13 8*	4392/5550
Dittlofsroda	09 6 39 113	14 0	3554/5557	Horhausen	09 6 40 130	13 7	3602/5542
Elfershausen, Markt ...	09 6 39 114	14 0	3568/5557	Humprechtshausen	09 6 40 131	13 9	3604/5555
Engenthal	09 6 39 115	13 5	3571/5556	Karbach	09 6 40 132	11 5	4396/5531
Euerdorf, Markt	09 6 39 116	14 0*	3573/5557	Kirchaich	09 6 40 133	11 5	4406/5532
Feuerthal	09 6 39 117	14 0	3566/5557	Kleinmünster	09 6 40 134	13 9	3604/5552
Frankenbrunn	09 6 39 118	14 0	3564/5562	Kleinsteinach	09 6 40 135	13 9	3604/5554
Fuchsstadt	09 6 39 119	14 0*	3566/5552	Knetzgau	09 6 40 136	13 7	4396/5541
Greßthal	09 6 39 120	13 5	3574/5549	Krum	09 6 40 137	13 8*	4399/5545
Hammelburg, Stadt	09 6 39 121	14 0*	3564/5554	Lembach	09 6 40 138	11 5	4406/5534
Hetzlos	09 6 39 122	14 0	3562/5561	Limbach	09 6 40 139	11 5	4402/5539
Langendorf	09 6 39 123	14 0*	3568/5554	Mechenried	09 6 40 140	13 8*	4391/5552
Machtelshausen	09 6 39 124	13 5*	3569/5554	Neuschleichach	09 6 40 141	11 5	4398/5535
Morlesau	09 6 39 125	14 0*	3558/5554	Oberhohenried	09 6 40 142	13 8	4394/5548
Obererthal	09 6 39 126	14 0	3564/5558	Oberschleichach	09 6 40 143	11 5	4399/5536
Obereschbach	09 6 39 127	13 5	3560/5552	Oberschwappach	09 6 40 144	13 7	4391/5538
Oberthulba, Markt	09 6 39 128	14 0	3568/5563	Obersteinbach	09 6 40 145	11 5	4395/5530
Pfaffenhausen	09 6 39 129	14 0*	3564/5552	Obertheres	09 6 40 146	13 7*	3604/5543
Ramsthal	09 6 39 130	13 5	3576/5556	Ottendorf	09 6 40 147	13 7*	3599/5543
Reith	09 6 39 131	14 0	3566/5562	Prappach	09 6 40 148	13 8*	4397/5547
Schwarzelsbach	09 6 39 132	14 0	3559/5561	Prölsdorf, Markt	09 6 40 149	11 5	4401/5527
Sulzthal, Markt	09 6 39 133	13 5	3574/5555	Römershofen	09 6 40 150	13 8	4394/5550
Thulba	09 6 39 134	14 0	3565/5560	Roßstadt	09 6 40 151	11 5	4408/5535
Trimberg	09 6 39 135	14 0*	3569/5556	Sailershausen	09 6 40 152	13 9*	3604/5548
Untererthal	09 6 39 136	14 0	3562/5557	Sand a. Main	09 6 40 153	13 7*	4399/5540
Untereschenbach	09 6 39 137	14 0*	3561/5553	Schmachtenberg	09 6 40 154	11 6*	4400/5542
Völkersleier	09 6 39 138	14 0	3555/5561	Schönbach	09 6 40 155	11 6	4404/5542
Waizenbach i. UFr.	09 6 39 139	14 0	3556/5557	Schönbrunn	09 6 40 156	11 6	4408/5541
Wartmannsroth	09 6 39 140	14 0	3556/5559	Sechsthal	09 6 40 157	13 8*	4399/5547
Wasserlosen	09 6 39 141	13 5	3573/5551	Steinbach	09 6 40 158	11 6*	4403/5541
Westheim	09 6 39 142	14 0	3567/5554	Steinsfeld	09 6 40 159	13 7	4390/5541
Windheim	09 6 39 143	14 0	3560/5557	Stettfeld	09 6 40 160	11 6*	4408/5538

Gemeinde	Statistische Kennziffer	Nummer des Naturraumes	Koordinatenschlüssel	Gemeinde	Statistische Kennziffer	Nummer des Naturraumes	Koordinatenschlüssel
Sylbach	09 6 40 161	13 8	4393/5547	Hellingen	09 6 41 131	13 8	4396/5551
Theinheim	09 6 40 162	11 5	4398/5529	Hofheim i. UFr., Stadt	09 6 41 132	13 8*	4395/5557
Tretzendorf	09 6 40 163	11 5	4403/5534	Hohnhausen	09 6 41 133	11 7*	4402/5555
Trossenfurt	09 6 40 164	11 5	4404/5533	Ibind	09 6 41 134	11 7	4402/5556
Uchenhofen	09 6 40 165	13 8*	4391/5549	Junkersdorf	09 6 41 135	13 8*	4396/5553
Unterhohenried	09 6 40 166	13 8	4394/5547	Kerbfeld	09 6 41 136	13 8*	4390/5557
Unterschleichach	09 6 40 167	11 5	4400/5535	Kimmelsbach	09 6 41 137	11 7*	4394/5564
Unterschwappach	09 6 40 168	13 7	4390/5539	Königsberg i. Bay., Stadt	09 6 41 138	13 8*	4398/5550
Untersteinbach	09 6 40 169	11 5	4396/5529	Köslau	09 6 41 139	11 6	4405/5548
Untertheres	09 6 40 170	13 7*	3602/5543	Kottenbrunn	09 6 41 140	11 6	4403/5547
Weisbrunn	09 6 40 171	11 5	4405/5535	Lendershausen	09 6 41 141	13 8	4393/5556
Westheim b. Haßfurt	09 6 40 172	13 7	4392/5539	Mailles	09 6 41 142	13 8*	3600/5564
Wonfurt	09 6 40 173	13 7	4390/5543	Manau	09 6 41 143	11 7*	4398/5559
Wülflingen	09 6 40 174	13 7*	4391/5545	Nassach	09 6 41 144	13 8	4390/5563
Zeil a. Main, Stadt	09 6 40 175	13 7*	4399/5542	Neuses	09 6 41 145	11 7	4398/5564
Zell a. Ebersberg	09 6 40 176	13 7*	4397/5537	Oberlauringen	09 6 41 146	13 8	3598/5565
Ziegelanger	09 6 40 177	11 6*	4401/5541	Ostheim, Markt	09 6 41 147	13 8*	4395/5555
Gemeindefreie Gebiete				Reckertshausen	09 6 41 148	13 8	4394/5558
Bischofsheimer Forst-Nordost	09 6 40 444	11 6	4403/5543	Rügheim	09 6 41 149	13 8*	4394/5554
Bischofsheimer Forst-Südwest	09 6 40 444	11 6	4404/5545	Schweinsaupten	09 6 41 150	11 7*	4398/5562
Fabrik-Schleichacher Forst-Nordost	09 6 40 444	11 5	4396/5534	Stadtlauringen, Markt	09 6 41 151	13 8*	3597/5562
Fabrik-Schleichacher Forst-Südwest	09 6 40 444	11 5	4394/5533	Stöckach	09 6 41 152	11 7	4397/5562
Markertsgrüner Forst-Ost	09 6 40 444	11 5	4401/5532	Sulzbach	09 6 41 153	11 7	4400/5560
Markertsgrüner Forst-West	09 6 40 444	11 5	4398/5533	Sulzdorf b. Stadtlauringen	09 6 41 154	13 8*	3598/5562
Neuhauser Forst	09 6 40 444	11 5*	4393/5535	Ueschersdorf	09 6 41 156	11 7*	4401/5559
Prölsdorfer Wald	09 6 40 444	11 5	4400/5526	Unfinden	09 6 41 155	13 8*	4398/5552
Spielhofer Wald	09 6 40 444	11 5	4403/5530	Walchenfeld	09 6 41 157	11 7*	4398/5560
Zeller Forst-Ost	09 6 40 444	11 5*	4399/5538	Wettringen	09 6 41 158	13 8*	3601/5560
Zeller Forst-West	09 6 40 444	11 5	4405/5536	Wetzhausen	09 6 41 159	13 8	3601/5563
				Gemeindefreie Gebiete			
				Goßmannsdorfer Forst	09 6 41 444	11 6	4400/5555
				Rottensteiner Forst	09 6 41 444	11 7	4393/5563
				Windberger Forst	09 6 41 444	11 6	4402/5548

41 Landkreis Hofheim i. UFr.

Aidhausen	09 6 41 111	13 8*	3603/5559
Altenmünster	09 6 41 112	13 9	3598/5559
Altershausen	09 6 41 113	13 8*	4399/5548
Birkach	09 6 41 114	11 7	4403/5558
Birkenfeld, Markt	09 6 41 115	11 7	4401/5563
Birnfeld	09 6 41 116	13 8*	3602/5564
Bundorf	09 6 41 117	11 7*	4395/5565
Burgpreppach, Markt	09 6 41 118	11 7	4404/5557
Dippach	09 6 41 119	11 7	4400/5564
Ditterswind	09 6 41 120	11 7	4403/5560
Dörflis b. Königsberg i. Bay.	09 6 41 121	11 6	4404/5546
Eichelsdorf	09 6 41 122	13 8*	4395/5559
Erlsdorf	09 6 41 123	11 7*	4400/5559
Ermershausen	09 6 41 124	11 7	4402/5565
Fitzendorf	09 6 41 125	11 7*	4401/5557
Friesenhausen, Markt	09 6 41 126	13 8*	4392/5559
Fuchsstadt	09 6 41 127	13 8*	3601/5559
Gemeinfeld	09 6 41 128	11 7	4404/5558
Goßmannsdorf	09 6 41 129	13 8*	4397/5557
Happertshausen	09 6 41 130	13 8	4391/5560

42 Landkreis Karlstadt

Altbessingen	09 6 42 111	13 5	3570/5544
Arnstein, Stadt	09 6 42 112	13 5	3569/5538
Aschfeld	09 6 42 113	13 5	3559/5541
Binsbach	09 6 42 114	13 4*	3572/5535
Binsfeld	09 6 42 115	13 5	3563/5535
Bonnland 1)	09 6 42 116	13 5	3562/5546
Büchold	09 6 42 117	13 5	3568/5542
Bühler	09 6 42 118	13 5	3562/5542
Burghausen	09 6 42 119	13 5	3571/5545
Duttenbrunn	09 6 42 120	13 2	3551/5529
Erbshausen	09 6 42 121	13 4*	3572/5531
Eußenheim	09 6 42 122	13 5	3557/5539
Gänheim	09 6 42 124	13 5*	3572/5537
Gambach	09 6 42 123	13 5	3554/5541
Gauaschach	09 6 42 125	13 5	3566/5546
Gramschatz	09 6 42 126	13 5	3569/5533
Halsheim	09 6 42 127	13 5	3564/5536
Hausen	09 6 42 129	13 2*	3547/5536
Hausen b. Arnstein	09 6 42 128	13 4*	3573/5532
Heßlar	09 6 42 130	13 5	3560/5537

1) Abgesiedelte, jedoch nicht „de jure“ aufgelöste Gemeinde.

09 Bayern

6 Reg.-Bez. Unterfranken

42 - 44

Gemeinde	Statistische Kennziffer	Nummer des Naturraumes	Koordinatenschlüssel	Gemeinde	Statistische Kennziffer	Nummer des Naturraumes	Koordinatenschlüssel
Heugrumbach	09 6 42 131	13 5	3568/5538	Marktsteft, Stadt	09 6 43 137	13 3*	3581/5507
Himmelstadt	09 6 42 132	13 3*	3557/5532	Martinsheim	09 6 43 138	13 0	3582/5498
Hundsbach	09 6 42 133	13 5	3563/5542	Michelfeld	09 6 43 139	13 0	3584/5507
Kaisten	09 6 42 134	13 4*	3575/5546	Münsterschwarzach	09 6 43 140	13 3	3588/5519
Karlbürg	09 6 42 135	13 3*	3554/5538	Neuses a. Berg	09 6 43 141	13 4*	3584/5521
Karlstadt, Stadt	09 6 42 136	13 3*	3555/5536	Neusetz	09 6 43 142	13 4	3582/5523
Laudenbach	09 6 42 137	13 3*	3554/5534	Obernbreit, Markt	09 6 43 143	13 0	3594/5502
Müdesheim	09 6 42 138	13 5	3565/5537	Oberpleichfeld	09 6 43 144	13 4	3577/5527
Mühlbach	09 6 42 139	13 3*	3554/5535	Prosselsheim	09 6 43 145	13 4	3580/5525
Mühlhausen	09 6 42 140	13 4	3575/5536	Püssensheim	09 6 43 146	13 4	3580/5527
Münster	09 6 42 141	13 5	3561/5542	Repperndorf	09 6 43 147	13 4	3580/5513
Neubessingen	09 6 42 142	13 5	3570/5546	Rödelsee	09 6 43 148	13 0*	3589/5510
Obersfeld	09 6 42 143	13 5	3564/5544	Schernau	09 6 43 149	13 4	3580/5521
Opferbaum	09 6 42 144	13 4	3576/5532	Schnepfenbach	09 6 43 150	13 4	3582/5522
Retzbach, Markt	09 6 42 145	13 3*	3559/5529	Schwarzenau	09 6 43 151	13 3*	3587/5519
Retzstadt	09 6 42 146	13 5	3563/5530	Segnitz	09 6 43 152	13 3	3581/5504
Reuchelheim	09 6 42 147	13 5	3566/5537	Seinsheim, Markt	09 6 43 153	13 0*	3588/5501
Rieden	09 6 42 148	13 4	3574/5534	Sickershausen	09 6 43 154	13 0*	3585/5510
Rohrbach	09 6 42 149	13 2	3550/5536	Stadtschwarzach, Markt	09 6 43 155	13 3	3588/5518
Rütschenhausen	09 6 42 150	13 5	3575/5548	Sulzfeld a. Main	09 6 43 156	13 3*	3581/5508
Schwebenried	09 6 42 151	13 5*	3572/5543	Tiefenstockheim	09 6 43 157	13 0	3586/5503
Schwemmelsbach	09 6 42 152	13 5	3574/5548	Wässerdorf	09 6 43 158	13 0	3586/5500
Stadelhofen	09 6 42 153	13 2	3550/5533	Westheim	09 6 43 159	13 4	3576/5512
Stetten	09 6 42 154	13 5*	3559/5534	Wiesenbronn	09 6 43 160	13 7*	3593/5512
Thüngen, Markt	09 6 42 155	13 5	3561/5534	Willanzheim	09 6 43 161	13 0	3588/5505
Wiesenfeld	09 6 42 156	14 1*	3548/5539				
Wülfershausen	09 6 42 157	13 5	3571/5547				
Zellingen	09 6 42 158	13 3*	3558/5528				
Gemeindefreies Gebiet							
Gramschatzer Wald	09 6 42 444	13 5	3568/5530				
43 Landkreis Kitzingen				44 Landkreis Königshofen i. Grabfeld			
Albertshofen	09 6 43 111	13 3*	3583/5515	Alsleben	09 6 44 111	13 8*	4398/5574
Bibergau	09 6 43 112	13 4	3579/5518	Althausen	09 6 44 112	13 8*	4391/5571
Biebelried	09 6 43 113	13 4	3577/5514	Aub	09 6 44 113	13 8*	4393/5569
Brück	09 6 43 114	13 4	3582/5520	Aubstadt	09 6 44 114	13 8	3602/5578
Buchbrunn	09 6 43 115	13 4*	3581/5514	Breitensee	09 6 44 115	13 8	4396/5581
Dettelbach, Stadt	09 6 43 116	13 3*	3583/5519	Eyershausen	09 6 44 116	13 8	4395/5576
Dipbach	09 6 43 117	13 4	3580/5529	Gabolshausen	09 6 44 117	13 8	4393/5572
Effeldorf	09 6 43 118	13 4	3577/5518	Gollmuthhausen	09 6 44 118	13 8	3601/5581
Enheim	09 6 43 119	13 0	3582/5500	Großbardorf	09 6 44 119	13 8	3597/5571
Euerfeld	09 6 43 120	13 4	3579/5521	Großeibstadt	09 6 44 120	13 8	3601/5574
Fröhstockheim	09 6 43 121	13 0*	3588/5511	Herbstadt	09 6 44 121	13 8	4393/5578
Gerlachshausen	09 6 43 122	13 3*	3588/5520	Höchheim	09 6 44 122	13 8	3603/5582
Großlangheim, Markt	09 6 43 123	13 7	3589/5514	Ipthausen	09 6 44 123	13 8	4392/5575
Haidt	09 6 43 124	13 7*	3590/5517	Irnelshausen	09 6 44 124	13 8	4391/5582
Herrnsheim, Markt	09 6 43 125	13 0	3589/5503	Kleinbardorf	09 6 44 125	13 8	3600/5572
Hörblach	09 6 43 128	13 3*	3587/5518	Kleineibstadt	09 6 44 126	13 8	3598/5574
Hoheim	09 6 43 126	13 0	3586/5510	Königshofen i. Grabfeld,			
Hohenfeld	09 6 43 127	13 3*	3583/5509	Stadt	09 6 44 127	13 8	4391/5575
Hüttenheim i. Bay.	09 6 43 129	13 0*	3590/5502	Leinach	09 6 44 128	13 8*	3600/5567
Iffigheim	09 6 43 130	13 0	3587/5501	Merkershausen	09 6 44 129	13 8*	3603/5573
Kaltensondheim	09 6 43 131	13 4	3578/5510	Obereßfeld	09 6 44 130	13 8*	4396/5571
Kleinlangheim, Markt	09 6 43 132	13 7	3592/5515	Ortelmannshausen	09 6 44 131	13 8	4392/5579
Mainbernheim, Stadt	09 6 43 133	13 0	3587/5508	Rothausen	09 6 44 132	13 8	3603/5584
Mainsondheim	09 6 43 134	13 3*	3584/5518	Saal a.d. Saale, Markt	09 6 44 133	13 8	3597/5577
Mainstockheim	09 6 43 135	13 3*	3582/5515	Schwanhausen	09 6 44 134	11 7	4399/5568
Marktbreit, Stadt	09 6 43 136	13 3*	3582/5501	Serrfeld	09 6 44 135	11 7	4398/5565
				Sternberg i. Grabfeld	09 6 44 136	11 7*	4398/5571
				Sulzdorf a.d. Lederhecke	09 6 44 137	11 7	4397/5568
				Sulzfeld	09 6 44 138	13 8*	3600/5570
				Trappstadt, Markt	09 6 44 139	13 8*	4398/5577
				Untereßfeld	09 6 44 140	13 8	4395/5572
				Waltershausen	09 6 44 141	13 8	3599/5579

Gemeinde	Statistische Kennziffer	Nummer des Naturraumes	Koordinatenschlüssel	Gemeinde	Statistische Kennziffer	Nummer des Naturraumes	Koordinatenschlüssel
Wülfershausen a.d. Saale.	09 6 44 142	13 8	3596/5578	Esselbach	09 6 46 121	14 1	3537/5524
Zimmerau	09 6 44 143	11 7	4399/5570	Faulbach	09 6 46 122	14 1	3532/5516
Gemeindefreie Gebiete				Glasofen	09 6 46 123	14 1	3541/5524
Bundorfer Forst	09 6 44 444	11 6	4390/5566	Hafenlohr	09 6 46 124	14 1	3542/5526
Sulzfelder Forst	09 6 44 444	11 6*	3602/5567	Hasloch	09 6 46 125	14 1	3535/5517
45 Landkreis Lohr a. Main				Hasselberg	09 6 46 126	14 1	3534/5519
Bergrothenfels	09 6 45 111	14 1	3541/5528	Helmstadt, Markt	09 6 46 127	13 2	3550/5514
Erlach a. Main	09 6 45 112	14 1	3541/5532	Holzkirchen	09 6 46 128	13 2	3548/5516
Frammersbach, Markt	09 6 45 113	14 1	3533/5547	Holz Kirchhausen	09 6 46 129	13 2	3548/5514
Habichsthal	09 6 45 114	14 1	3528/5547	Homburg a. Main, Markt	09 6 46 130	14 1*	3545/5517
Halsbach	09 6 45 115	14 1	3547/5542	Karbach, Markt	09 6 46 131	14 1*	3545/5526
Krommenthal	09 6 45 116	14 1	3532/5542	Kredenbach	09 6 46 132	14 1	3538/5523
Langenprozelten	09 6 45 117	14 1	3546/5547	Kreuzwertheim, Markt	09 6 46 133	14 1	3537/5514
Lohr a. Main, Stadt	09 6 45 118	14 1	3540/5540	Lengfurt	09 6 46 134	14 1*	3543/5519
Neuendorf	09 6 45 119	14 1	3546/5544	Marienbrunn	09 6 46 135	14 1	3541/5525
Neuhütten	09 6 45 120	14 1	3530/5540	Marktheidenfeld, Stadt	09 6 46 136	14 1*	3543/5523
Neustadt a. Main	09 6 45 121	14 1	3540/5532	Michelrieth	09 6 46 137	14 1	3537/5521
Partenstein	09 6 45 122	14 1	3537/5545	Neubrunn, Markt	09 6 46 138	13 2*	3548/5510
Pflochsbad	09 6 45 123	14 1	3542/5536	Neuenbuch	09 6 46 139	14 1	3529/5518
Rechtenbach	09 6 45 124	14 1	3536/5538	Oberndorf	09 6 46 140	14 1	3536/5524
Rodenbach	09 6 45 125	14 1	3542/5535	Oberwittbach	09 6 46 141	14 1	3539/5519
Rothenbuch	09 6 45 126	14 1	3528/5536	Remlingen, Markt	09 6 46 142	13 2	3549/5519
Rothenfels, Stadt	09 6 45 127	14 1	3542/5528	Rettersheim	09 6 46 143	14 1	3541/5518
Ruppertshütten	09 6 45 128	14 1	3539/5549	Roden	09 6 46 144	14 1*	3545/5529
Sackenbach	09 6 45 129	14 1	3543/5541	Röttbach	09 6 46 145	14 1	3538/5518
Steinbach	09 6 45 130	14 1	3544/5541	Schollbrunn	09 6 46 146	14 1	3533/5522
Steinfeld	09 6 45 131	13 2*	3548/5535	Stadtprozelten, Stadt	09 6 46 147	14 1	3529/5516
Waldzell	09 6 45 132	13 2*	3545/5534	Steinmark	09 6 46 148	14 1	3537/5525
Wiesen	09 6 45 133	14 1	3526/5552	Tiefenthal	09 6 46 149	13 2	3547/5519
Wiesthal	09 6 45 134	14 1	3531/5544	Trennfeld	09 6 46 150	14 1	3544/5517
Wombach	09 6 45 135	14 1	3540/5538	Uettingen	09 6 46 153	13 2	3552/5517
Gemeindefreie Gebiete				Unterwittbach	09 6 46 151	14 1	3539/5518
Forst Lohrerstraße	09 6 45 444	14 1	3534/5538	Urspringen	09 6 46 152	13 2	3548/5529
Frammersbacher Forst	09 6 45 444	14 1	3541/5549	Wiebelbach	09 6 46 154	14 1	3538/5517
Haurain	09 6 45 444	14 1	3535/5551	Windheim	09 6 46 155	14 1	3541/5527
Langenprozelten	09 6 45 444	14 1	3545/5549	Wüstenzell	09 6 46 156	13 2	3547/5515
Partensteiner Forst	09 6 45 444	14 1	3535/5544	Zimmern	09 6 46 157	14 1	3543/5528
Rothenberg	09 6 45 444	14 1	3538/5539	Gemeindefreie Gebiete			
Rothenbucher Forst	09 6 45 444	14 1	3527/5535	Altenbucher Forst	09 6 46 444	14 1	3529/5524
Ruppertshüttener Forst	09 6 45 444	14 1	3541/5549	Bischbrunner Forst	09 6 46 444	14 1	3533/5528
Wiesener Forst	09 6 45 444	14 1	3524/5553	Fürstl. Löwenstein'scher Park	09 6 46 444	14 1	3536/5531
46 Landkreis Marktheidenfeld				Hoher Berg	09 6 46 444	14 1	3531/5520
Altenbuch	09 6 46 111	14 1	3529/5520	Kollenberger Forst	09 6 46 444	14 1	3526/5517
Altfeld	09 6 46 112	14 1	3540/5521	Michelriether Forst	09 6 46 444	14 1	3537/5523
Ansbach	09 6 46 113	13 2*	3544/5531	47 Landkreis Mellrichstadt			
Billingshausen	09 6 46 114	13 2	3551/5526	Bahra	09 6 47 111	13 8	3594/5583
Birkenfeld	09 6 46 115	13 2	3549/5524	Bastheim	09 6 47 112	14 0*	3585/5585
Bischbrunn	09 6 46 116	14 1	3535/5525	Braidbach	09 6 47 113	14 0	3584/5584
Böttigheim	09 6 46 117	12 9*	3547/5507	Brüchs	09 6 47 114	35 3	3582/5600
Breitenbrunn	09 6 46 118	14 1	3532/5518	Eußenhausen	09 6 47 115	13 8*	3593/5592
Dorfprozelten	09 6 46 119	14 1	3527/5516	Filke	09 6 47 116	35 3	3586/5598
Erlenbach b. Markt-	09 6 46 120	13 2	3545/5520	Fladungen, Stadt	09 6 47 117	35 3*	3581/5599
heidenfeld				Frickenhäuser	09 6 47 118	13 8	3587/5586
				Hausen	09 6 47 119	35 3*	3580/5597
				Hendungen	09 6 47 120	13 8	3596/5585
				Heufurt	09 6 47 121	35 3	3582/5597

— 324 —

Gemeinde	Statistische Kennziffer	Nummer des Naturraumes	Koordinaten-schlüssel	Gemeinde	Statistische Kennziffer	Nummer des Naturraumes	Koordinaten-schlüssel
Bolzhausen	09 6 50 117	13 0	3573/5495	Ertleben	09 6 51 121	13 6*	3580/5539
Buch	09 6 50 118	12 9	3574/5487	Euerbach	09 6 51 122	13 6	3581/5548
Bütthard, Markt	09 6 50 120	13 0*	3563/5496	Forst	09 6 51 123	13 9*	3595/5545
Bürgerroth	09 6 50 119	13 0*	3574/5489	Garstadt	09 6 51 124	13 6*	3583/5538
Darstadt	09 6 50 121	13 0	3571/5504	Geldersheim	09 6 51 125	13 6	3582/5545
Eibelstadt, Stadt	09 6 50 122	13 3*	3571/5510	Gochsheim	09 6 51 126	13 6*	3592/5543
Eichelsee	09 6 50 123	13 0	3574/5498	Grafenrheinfeld	09 6 51 127	13 6	3586/5541
Erlach	09 6 50 124	13 4	3577/5508	Grettstadt	09 6 51 128	13 7	3594/5539
Eßfeld	09 6 50 125	13 0	3569/5504	Hain	09 6 51 129	13 5	3582/5553
Euerhausen	09 6 50 126	13 0	3568/5497	Hambach	09 6 51 130	13 5*	3586/5552
Frickenhausen a. Main, Markt	09 6 50 127	13 3*	3579/5504	Hausen	09 6 51 131	13 9	3594/5549
Fuchsstadt, Markt	09 6 50 128	13 0	3569/5507	Heidenfeld	09 6 51 132	13 6*	3586/5537
Gaubüttelbrunn	09 6 50 129	13 0	3562/5500	Hergolshausen	09 6 51 133	13 4*	3582/5537
Gaukönigshofen	09 6 50 130	13 0	3572/5500	Hesselbach	09 6 51 134	13 9	3594/5553
Gauretersheim	09 6 50 131	13 0	3566/5495	Hirschfeld	09 6 51 135	13 6*	3585/5535
Gelchsheim, Markt	09 6 50 132	13 0	3573/5493	Holzhausen	09 6 51 136	13 5*	3584/5554
Giebelstadt, Markt	09 6 50 133	13 0	3568/5502	Kronungen	09 6 51 137	13 6*	3582/5550
Gnodstadt	09 6 50 134	13 0	3580/5500	Kürzberg	09 6 51 138	13 6*	3580/5550
Goßmannsdorf a. Main	09 6 50 135	13 3*	3573/5505	Löffelsterz	09 6 51 139	13 9	3598/5551
Gützingen	09 6 50 136	13 0	3563/5498	Madenhausen	09 6 51 140	13 9	3593/5556
Herchsheim, Markt	09 6 50 137	13 0	3568/5499	Maibach	09 6 51 141	13 6*	3584/5551
Höttingen	09 6 50 140	13 0	3565/5497	Mainberg	09 6 51 142	13 9*	3592/5547
Hohestadt	09 6 50 138	13 0*	3574/5502	Marktsteinach	09 6 51 143	13 9	3597/5549
Hopferstadt	09 6 50 139	13 0	3576/5497	Niederwerrn	09 6 51 144	13 6	3584/5548
Ingolstadt i. UFr.	09 6 50 141	13 0	3566/5503	Obbach	09 6 51 145	13 5*	3578/5549
Kleinochsenfurt	09 6 50 142	13 3*	3575/5504	Obereuerheim	09 6 51 146	13 7	3598/5541
Klingen	09 6 50 143	12 9	3573/5484	Oberwerrn	09 6 51 147	13 6	3583/5549
Lindelbach	09 6 50 144	13 4	3574/5511	Pfandhausen	09 6 51 148	13 5*	3586/5556
Ochsenfurt, Stadt	09 6 50 145	13 3*	3576/5501	Pfersdorf	09 6 51 149	13 5*	3582/5555
Oellingen	09 6 50 146	13 0	3576/5494	Poppenhausen	09 6 51 150	13 6*	3582/5552
Oesfeld	09 6 50 147	12 9	3561/5492	Reichmannshausen	09 6 51 151	13 9	3599/5555
Osthausen	09 6 50 148	13 0	3575/5495	Röthlein	09 6 51 152	13 6	3587/5538
Riedenheim	09 6 50 149	13 0*	3570/5491	Rundelshausen	09 6 51 153	13 6*	3578/5541
Rittershausen	09 6 50 150	13 0	3573/5497	Schleierieth	09 6 51 154	13 6*	3578/5543
Röttingen, Stadt	09 6 50 151	12 9*	3569/5486	Schnackenwerth	09 6 51 155	13 6	3580/5542
Sachsenheim	09 6 50 152	13 0	3569/5495	Schonungen	09 6 51 156	13 9*	3593/5547
Sommerhausen, Markt	09 6 50 153	13 3*	3573/5508	Schraudenbach	09 6 51 157	13 4*	3574/5540
Sonderhofen	09 6 50 154	13 0	3572/5495	Schwanfeld	09 6 51 158	13 4	3581/5532
Scalldorf	09 6 50 155	13 0*	3567/5492	Schwebheim	09 6 51 159	13 6*	3589/5540
Strüth	09 6 50 156	12 9	3567/5488	Sennfeld	09 6 51 160	13 6	3590/5545
Sulzdorf	09 6 50 157	13 0	3564/5501	Sömmersdorf	09 6 51 161	13 6*	3578/5547
Tauberrettersheim	09 6 50 158	12 9	3567/5484	Stettbach	09 6 51 162	13 4	3576/5540
Tiefenthal	09 6 50 159	13 0	3566/5494	Theilheim	09 6 51 163	13 4*	3582/5534
Tüchelhausen	09 6 50 160	13 0	3573/5502	Üchtelhausen	09 6 51 164	13 9	3591/5551
Winterhausen, Markt	09 6 50 161	13 3*	3572/5508	Untereuerheim	09 6 51 165	13 7	3597/5543
Wolkshausen	09 6 50 162	13 0	3570/5499	Vasbühl	09 6 51 166	13 4*	3575/5543
Zeubelried	09 6 50 163	13 4	3578/5506	Waigolshausen	09 6 51 167	13 4	3580/5537
				Waldsachsen	09 6 51 168	13 9	3598/5547
				Weipoltshausen	09 6 51 169	13 9	3590/5554
				Werneck	09 6 51 170	13 4	3578/5539
				Weyer	09 6 51 171	13 7	3594/5543
				Wipfeld	09 6 51 172	13 3*	3584/5532
				Zell	09 6 51 173	13 9	3589/5551
				Zeuzleben	09 6 51 174	13 4	3576/5538
51 Landkreis Schweinfurt				52 Landkreis Würzburg			
Abersfeld	09 6 51 111	13 9	3600/5549	Albertshausen	09 6 52 111	13 0	3566/5506
Ballingshausen	09 6 51 112	13 9	3595/5559	Bergtheim	09 6 52 112	13 4	3576/5529
Bergheinfeld	09 6 51 113	13 6	3584/5541	Burggrumbach	09 6 52 113	13 4*	3573/5526
Brebersdorf	09 6 51 114	13 4	3576/5546	Eisingen	09 6 52 114	13 2	3559/5514
Dittelbrunn	09 6 51 115	13 9*	3587/5549				
Dürrfeld	09 6 51 116	13 7	3598/5539				
Ebertshausen	09 6 51 117	13 9	3596/5557				
Eckartshausen	09 6 51 118	13 6*	3577/5542				
Egenhausen	09 6 51 119	13 6*	3578/5544				
Egleben	09 6 51 120	13 4	3577/5534				

09 Bayern

6 Reg.-Bez. Unterfranken 7 Reg.-Bez. Schwaben

52

11 - 20, 31

Gemeinde	Statistische Kennziffer	Nummer des Naturraumes	Koordinatenschlüssel	Gemeinde	Statistische Kennziffer	Nummer des Naturraumes	Koordinatenschlüssel
Erlabrunn	09 6 52 115	13 3*	3560/5524	14 Kreisfreie Stadt Kaufbeuren			
Estenfeld	09 6 52 116	13 4	3572/5521	Kaufbeuren, Stadt	09 7 14 000	03 6*	4397/5305
Gerbrunn	09 6 52 117	13 4	3570/5516	15 Kreisfreie Stadt Kempten (Allgäu)			
Geroldshausen	09 6 52 118	13 0	3564/5505	Kempten (Allgäu), Stadt	09 7 15 000	03 5	3599/5288
Greußenheim	09 6 52 119	13 2	3554/5520	20 Kreisfreie Stadt Lindau (Bodensee)			
Güntersleben	09 6 52 120	13 5	3564/5526	Lindau (Bodensee), Stadt	09 7 20 000	03 1*	3551/5268
Hettstadt	09 6 52 121	13 2	3558/5518	16 Kreisfreie Stadt Memmingen			
Hilpertshausen	09 6 52 122	13 4*	3572/5529	Memmingen, Stadt	09 7 16 000	04 4	3588/5317
Höchberg	09 6 52 123	13 2	3562/5516	17 Kreisfreie Stadt Neuburg a.d. Donau			
Kirchheim	09 6 52 124	13 0	3561/5502	Neuburg a.d. Donau, Stadt	09 7 17 000	08 2*	4440/5400
Kist	09 6 52 125	13 2	3560/5512	18 Kreisfreie Stadt Neu-Ulm			
Kleinrinderfeld	09 6 52 126	13 2	3560/5507	Neu-Ulm, Stadt	09 7 18 000	04 5*	3574/5362
Kürnach	09 6 52 127	13 4	3574/5523	19 Kreisfreie Stadt Nördlingen			
Lengfeld	09 6 52 128	13 4	3570/5519	Nördlingen, Stadt	09 7 19 000	10 3	4390/5413
Lindflur	09 6 52 129	13 0	3566/5508	31 Landkreis Augsburg			
Maidbronn	09 6 52 130	13 4	3569/5523	Achsheim	09 7 31 111	04 7*	4413/5372
Margetshöchheim	09 6 52 131	13 3*	3561/5522	Adelsried	09 7 31 112	04 6	4405/5366
Moos	09 6 52 132	13 0	3563/5504	Agawang	09 7 31 113	04 6	4403/5359
Mühlhausen	09 6 52 133	13 4	3572/5525	Anhausen	09 7 31 114	04 6	4410/5357
Oberaltertheim	09 6 52 134	13 2	3554/5510	Anried	09 7 31 115	04 6	4394/5357
Oberdürrbach	09 6 52 135	13 5*	3566/5521	Arertsried	09 7 31 116	04 6	4401/5353
Oberleinach	09 6 52 136	13 2	3558/5524	Auerbach	09 7 31 117	04 6	4402/5364
Randersacker, Markt	09 6 52 137	13 3*	3570/5514	Aystetten	09 7 31 118	04 6	4410/5364
Reichenberg	09 6 52 138	13 0*	3565/5510	Batzenhofen	09 7 31 119	04 7*	4413/5367
Rimpar, Markt	09 6 52 139	13 4*	3569/5525	Bergheim	09 7 31 120	04 6*	4413/5354
Roßbrunn	09 6 52 140	13 2	3554/5517	Biburg	09 7 31 121	04 6	4409/5360
Rottenbauer	09 6 52 141	13 0	3569/5509	Bonstetten	09 7 31 122	04 6	4404/5368
Rottendorf	09 6 52 142	13 4	3573/5517	Breitenbronn	09 7 31 123	04 6	4397/5353
Steinbach b. Würzburg	09 6 52 143	12 9	3551/5508	Buch	09 7 31 124	04 6	4403/5358
Theilheim	09 6 52 144	13 4	3574/5513	Deubach	09 7 31 125	04 6	4406/5357
Thüngersheim	09 6 52 145	13 3*	3560/5527	Deuringen	09 7 31 126	04 6	4413/5359
Uengershausen	09 6 52 146	13 0*	3565/5507	Diedorf	09 7 31 127	04 6	4410/5358
Unteraltertheim	09 6 52 147	12 9*	3552/5509	Dinkelscherben, Markt	09 7 31 128	04 6	4396/5358
Unterdürrbach	09 6 52 148	13 5*	3565/5519	Döpschhofen	09 7 31 129	04 6	4404/5350
Unterleinach	09 6 52 149	13 2*	3557/5525	Edenbergen	09 7 31 130	04 6*	4412/5366
Unterpleichfeld	09 6 52 150	13 4	3574/5526	Ettelried	09 7 31 131	04 6	4393/5356
Veitshöchheim	09 6 52 151	13 3*	3562/5521	Fischach, Markt	09 7 31 132	04 6	4401/5351
Versbach	09 6 52 152	13 4	3568/5521	Fleinhausen	09 7 31 133	04 6	4394/5359
Waldbrunn	09 6 52 153	13 2	3557/5513	Gabelbach	09 7 31 134	04 6	4394/5362
Waldbüttelbrunn	09 6 52 154	13 2	3560/5517	Gabelbachergreut	09 7 31 135	04 6	4392/5362
Zell a. Main, Markt	09 6 52 155	13 3*	3562/5519	Gablingen	09 7 31 136	04 7*	4413/5369
Gemeindefreie Gebiete				Gersthofen, Stadt	09 7 31 137	04 7	4417/5366
Guttenberger Wald	09 6 52 444	13 2	3563/5512	Gessertshausen	09 7 31 138	04 6	4406/5356
Irtenberger Wald	09 6 52 444	13 2	3559/5511	Göggingen, Stadt	09 7 31 139	04 7	4416/5357
7 Reg.-Bez. Schwaben				Grünenbaindt	09 7 31 140	04 6	4392/5360
11 Kreisfreie Stadt Augsburg							
Augsburg, Stadt	09 7 11 000	04 7	4418/5360				
12 Kreisfreie Stadt Dillingen a.d. Donau							
Dillingen a.d. Donau, Stadt	09 7 12 000	04 5	4390/5383				
13 Kreisfreie Stadt Günzburg							
Günzburg, Stadt	09 7 13 000	04 6*	3595/5369				

Gemeinde	Statistische Kenn- ziffer	Nummer des Natur- raumes	Koor- dinaten- schlüssel	Gemeinde	Statistische Kenn- ziffer	Nummer des Natur- raumes	Koor- dinaten- schlüssel
Häder	09 7 31 141	04 6	4399/5359	Altenbairdt	09 7 32 112	04 6	4390/5375
Hainhofen	09 7 31 142	04 6	4411/5362	Altenberg	09 7 32 113	09 7	3596/5392
Hammel	09 7 31 143	04 6	4412/5364	Bachhagel	09 7 32 114	09 7	3597/5389
Haunstetten, Stadt	09 7 31 144	04 7	4419/5353	Bächingen a.d. Brenz ..	09 7 32 115	04 5	3597/5380
Hirblingen	09 7 31 145	04 7	4414/5366	Ballhausen	09 7 32 116	09 7	3596/5391
Horgau	09 7 31 146	04 6	4403/5363	Baumgarten	09 7 32 117	04 6	3607/5373
Horgaureut	09 7 31 147	04 6	4404/5364	Bergheim	09 7 32 118	09 8*	3608/5390
Inningen	09 7 31 148	04 7	4415/5354	Bissingen, Markt	09 7 32 119	09 8	4398/5398
Kutzenhausen	09 7 31 149	04 6	4404/5357	Blindheim	09 7 32 120	04 5	4398/5389
Langweid a. Lech	09 7 31 150	04 7	4416/5373	Buggenhofen	09 7 32 121	09 8	4400/5399
Leitershofen	09 7 31 151	04 7*	4414/5357	Burghagel	09 7 32 122	09 7	3598/5390
Lindach	09 7 31 152	04 6	4398/5360	Burmagerbein	09 7 32 123	09 8	4397/5402
Lützelburg	09 7 31 153	04 6*	4411/5370	Dattenhausen	09 7 32 124	09 7	3602/5392
Margertshausen	09 7 31 154	04 6	4405/5353	Deisenhofen	09 7 32 125	04 5*	4392/5388
Neusäß	09 7 31 155	04 7	4413/5364	Diemantstein	09 7 32 126	09 8	4393/5399
Oberschöneberg	09 7 31 156	04 6	4395/5355	Donauaualtheim	09 7 32 127	04 5	3610/5385
Ottmarshausen	09 7 31 157	04 6	4412/5363	Echenbrunn	09 7 32 128	04 5	3602/5381
Reinhartshausen	09 7 31 158	04 6	4406/5347	Ellerbach	09 7 32 129	04 6	4394/5375
Reitenbuch	09 7 31 159	04 6	4402/5355	Eppisburg	09 7 32 130	04 6*	4394/5377
Rettenbergen	09 7 31 160	04 6	4410/5367	Faimingen	09 7 32 131	04 5	3604/5382
Reutern	09 7 31 161	04 6	4399/5369	Frauentiedhausen	09 7 32 132	04 5*	3604/5385
Ried	09 7 31 162	04 6	4398/5353	Frisingen	09 7 32 133	04 5	4393/5381
Rommelsried	09 7 31 163	04 6	4405/5360	Fronhofen	09 7 32 134	09 8	4395/5400
Schlipshaus	09 7 31 164	04 6	4411/5361	Gaishardt	09 7 32 135	09 8	4397/5397
Schönebach	09 7 31 165	04 6	4395/5353	Glött	09 7 32 136	04 6*	3610/5375
Stadtbergen	09 7 31 166	04 7*	4415/5359	Göllingen	09 7 32 137	09 8	4397/5400
Steineck	09 7 31 167	04 6	4395/5361	Gremheim	09 7 32 138	04 5	4401/5390
Stappach b. Augsburg ..	09 7 31 168	04 6	4413/5361	Gundelfingen a.d. Donau, Stadt	09 7 32 139	04 5	3601/5381
Stettenhofen	09 7 31 169	04 7	4416/5370	Hausenheim	09 7 32 140	09 7*	3601/5386
Streithaus	09 7 31 170	04 6	4403/5365	Hausen	09 7 32 141	04 5	3608/5384
Täferingen	09 7 31 171	04 7	4413/5364	Hochstein	09 7 32 143	09 8	4397/5399
Ustersbach	09 7 31 172	04 6	4400/5354	Höchstädt a.d. Donau, Stadt	09 7 32 142	04 5	4395/5387
Uttenhofen	09 7 31 173	04 6	4393/5353	Holzheim	09 7 32 144	04 6*	4392/5376
Vallried	09 7 31 174	04 6	4395/5364	Kesselostheim	09 7 32 145	09 8	4401/5398
Waldberg	09 7 31 175	04 6	4403/5347	Kicklingen	09 7 32 146	04 5	4396/5383
Welden, Markt	09 7 31 176	04 6	4401/5370	Landshausen	09 7 32 147	09 7	3596/5390
Westheim b. Augsburg ..	09 7 31 177	04 6*	4412/5361	Lauingen (Donau), Stadt ..	09 7 32 148	04 5	3605/5382
Willishausen	09 7 31 178	04 6	4407/5359	Leiheim	09 7 32 149	09 8	4392/5399
Willmarshofen	09 7 31 179	04 6	4400/5350	Lutzingen	09 7 32 150	09 8*	4393/5391
Wollbach	09 7 31 180	04 6	4396/5365	Mödingen	09 7 32 151	09 8*	3606/5391
Wollishausen	09 7 31 181	04 6	4404/5355	Mörslingen	09 7 32 152	04 5*	4391/5389
Wollmetshofen	09 7 31 182	04 6	4397/5351	Oberbechingen	09 7 32 153	09 7	3599/5389
Zusmarshausen, Markt ..	09 7 31 183	04 6	4396/5364	Oberfinningen	09 7 32 154	09 8*	3610/5391
Gemeindefreie Gebiete				Oberglaubeim	09 7 32 155	04 5*	4395/5391
Ansang	09 7 31 444	04 6	4401/5361	Oberliezheim	09 7 32 156	09 8	4395/5396
Bettenfürst-Ost	09 7 31 444	04 6	4398/5362	Obermedlingen	09 7 32 157	04 5*	3597/5382
Bettenfürst-West	09 7 31 444	04 6	4399/5361	Oberringingen	09 7 32 158	09 8	4392/5401
Buch	09 7 31 444	04 6	4405/5365	Peterswörth	09 7 32 159	04 5	3601/5378
Großer Wald	09 7 31 444	04 6	4408/5368	Reistingen	09 7 32 160	09 8*	3604/5394
Lindach	09 7 31 444	04 6	4406/5361	Schabringen	09 7 32 161	04 5	3607/5386
Rauher Forst	09 7 31 444	04 6	4407/5364	Schretzheim	09 7 32 162	04 5	4390/5385
Scheppacher Forst	09 7 31 444	04 6	4392/5366	Schwennebach	09 7 32 163	09 8*	4395/5393
Schmellerforst	09 7 31 444	04 6	4391/5355	Schwenningen	09 7 32 164	04 5*	4401/5392
Seelach	09 7 31 444	04 6	4400/5372	Sonderheim	09 7 32 165	04 5	4397/5388
Streiheimer Forst	09 7 31 444	04 6	4400/5366	Staufen	09 7 32 166	09 7*	3594/5392
Villnbacher Wald u. Jägergehau	09 7 31 444	04 6	4400/5371	Steinheim	09 7 32 167	04 5	4393/5386
				Stillnau	09 7 32 168	09 8	4399/5400
				Tapfheim	09 7 32 169	04 5*	4403/5394
				Thalheim	09 7 32 170	09 8	4394/5400

32 Landkreis Dillingen a.d. Donau

Aislingen, Markt 09 7 32 111 04 6* 3608/5376

— 328 —

35 Landkreis Füssen

09 Bayern
7 Reg.-Bez. Schwaben

36 - 38

Gemeinde	Statistische Kennziffer	Nummer des Naturraumes	Koordinatenschlüssel	Gemeinde	Statistische Kennziffer	Nummer des Naturraumes	Koordinatenschlüssel
Röfingen	09 7 36 164	04 6	3607/5366	Tiefenbach	09 7 37 147	04 6	3583/5347
Roßhaupten	09 7 36 165	04 6	3609/5367	Untereichen	09 7 37 148	04 4	3582/5338
Scheppach	09 7 36 166	04 6	3607/5364	Unterroth	09 7 37 149	04 6	3587/5341
Schneckenhofen	09 7 36 167	04 6	3591/5363	Vöhringen	09 7 37 150	04 4	3580/5349
Schnuttenbach	09 7 36 168	04 6	3603/5372	Weiler	09 7 37 151	04 6	3586/5332
Schönenberg	09 7 36 169	04 6	3604/5359	Weinried	09 7 37 152	04 6	3595/5333
Unterknöringen	09 7 36 170	04 6	3602/5367	Winterrieden	09 7 37 153	04 6	3591/5332
Unterrohr	09 7 36 171	04 6	3600/5359	Zaiertshofen	09 7 37 154	04 6	3596/5342
Waldkirch	09 7 36 172	04 6	3610/5372				
Waldstetten, Markt	09 7 36 173	04 6	3596/5357				
Wasserburg	09 7 36 174	04 6	3594/5368				
Wettenhausen	09 7 36 175	04 6	3601/5363				
Winterbach	09 7 36 176	04 6	3610/5371				

Gemeindefreie Gebiete

Ettenbeurer Wald	09 7 36 444	04 6	3603/5361
Galgenforst	09 7 36 444	04 6	3603/5364
Rohrer Wald	09 7 36 444	04 6	3599/5359

37 Landkreis Illertissen

Au	09 7 37 111	04 4	3580/5346
Babenhausen, Markt	09 7 37 112	04 6	3593/5335
Bebenhausen	09 7 37 113	04 6	3593/5338
Bellenberg	09 7 37 114	04 4*	3581/5347
Bergenstetten	09 7 37 115	04 6	3585/5339
Berlinshausen	09 7 37 116	04 6*	3582/5346
Buch, Markt	09 7 37 117	04 6	4487/5344
Christertshofen	09 7 37 118	04 6	3591/5345
Dattenhausen	09 7 37 119	04 6	3585/5338
Dietershofen b. Babenhausen	09 7 37 120	04 6	3598/5330
Dietershofen b. Illertissen	09 7 37 121	04 6	3587/5346
Engishausen	09 7 37 122	04 6	3595/5331
Filzingen	09 7 37 123	04 4*	3584/5335
Gannertshofen	09 7 37 124	04 6	3587/5347
Greimeltshofen	09 7 37 125	04 6	3597/5334
Herrenstetten	09 7 37 126	04 6*	3583/5340
Herrershofen	09 7 37 127	04 6	3598/5337
Illereichen - Altenstadt, Markt	09 7 37 128	04 6*	3584/5337
Illertissen, Stadt	09 7 37 129	04 4*	3582/5344
Inneberg	09 7 37 130	04 6	3597/5330
Jedesheim	09 7 37 131	04 4*	3583/5341
Kellmünz a. d. Iller, Markt	09 7 37 132	04 6*	3584/5332
Kettershausen	09 7 37 133	04 6	3594/5339
Kirchhaslach	09 7 37 134	04 6	3597/5335
Klosterbeuren	09 7 37 135	04 6	3594/5332
Mohrenhausen	09 7 37 136	04 6	3595/5341
Nordholz	09 7 37 137	04 6	3590/5346
Obenhausen	09 7 37 138	04 6	3587/5345
Oberroth	09 7 37 139	04 6	3588/5338
Oberschönegg	09 7 37 140	04 6	3597/5331
Olgishofen	09 7 37 141	04 6	3596/5337
Osterberg	09 7 37 142	04 6	3587/5335
Reichau	09 7 37 143	04 6	3591/5329
Rennertshofen	09 7 37 144	04 6	3591/5346
Ritzisried	09 7 37 145	04 6	3590/5343
Tafertshofen	09 7 37 146	04 6	3594/5343

38 Landkreis Kaufbeuren

Apfeltrang	09 7 38 111	03 6*	4395/5301
Asch	09 7 38 112	04 6	4413/5313
Aufkirch	09 7 38 113	04 6	4407/5309
Baisweil	09 7 38 114	04 6*	4391/5313
Beckstetten	09 7 38 115	04 7	4401/5317
Blonhofen, Markt	09 7 38 116	04 6	4406/5310
Brannan	09 7 38 117	04 7*	4410/5320
Buchloe, Stadt	09 7 38 118	04 7	4405/5323
Denklingen	09 7 38 119	04 6	4414/5309
Dienhausen	09 7 38 120	04 6	4412/5306
Dillishausen	09 7 38 121	04 7	4405/5326
Dösingen	09 7 38 122	04 6	4403/5310
Eggenenthal	09 7 38 123	04 6	3613/5310
Ellighofen	09 7 38 124	04 7*	4413/5319
Emmenhausen	09 7 38 125	04 6	4410/5318
Eurishofen	09 7 38 126	04 7*	4406/5315
Frankenhofen	09 7 38 127	04 6	4406/5306
Frankenried	09 7 38 128	03 6	4400/5304
Großkitzighofen	09 7 38 129	04 7	4410/5329
Gutenberg	09 7 38 130	04 7*	4404/5313
Hirschzell	09 7 38 131	03 6	4399/5304
Honsolgen	09 7 38 132	04 7*	4409/5322
Ingenried	09 7 38 133	04 7*	4395/5313
Irsee, Markt	09 7 38 134	04 6	4393/5308
Jengen	09 7 38 135	04 7	4405/5319
Ketterschwang	09 7 38 136	04 7*	4403/5315
Kleinkemnat	09 7 38 137	04 6*	4394/5307
Kleinkitzighofen	09 7 38 138	04 7	4408/5328
Lamerdingen	09 7 38 139	04 7	4406/5329
Lauchdorf	09 7 38 140	04 6*	4390/5315
Leeder, Markt	09 7 38 141	04 6	4412/5311
Lengenfeld	09 7 38 142	04 6*	4409/5313
Linden	09 7 38 143	04 6	4403/5308
Lindenberg	09 7 38 144	04 7	4404/5321
Mauerstetten	09 7 38 145	03 6*	4401/5307
Oberbeuren	09 7 38 146	03 6*	4395/5305
Oberdießen	09 7 38 147	04 6	4412/5315
Obergermaringen	09 7 38 148	04 7*	4401/5310
Oberostendorf	09 7 38 149	04 6*	4406/5312
Osterzell	09 7 38 150	04 6*	4406/5305
Pforzen	09 7 38 151	04 6*	4396/5311
Reichenbach	09 7 38 152	03 6	4403/5305
Rieden	09 7 38 153	04 7	4399/5314
Schlingen	09 7 38 154	04 7	4397/5316

Gemeinde	Statistische Kennziffer	Nummer des Naturraumes	Koordinatenschlüssel	Gemeinde	Statistische Kennziffer	Nummer des Naturraumes	Koordinatenschlüssel
Seestall	09 7 38 155	04 6	4415/5315	Attenhausen	09 7 40 113	04 6	3605/5349
Stöttwang	09 7 38 156	04 6*	4404/5306	Balzhausen	09 7 40 114	04 6	3611/5346
Thalhofen a. d. Gennach	09 7 38 157	04 6*	4403/5307	Bayersried - Ursberg	09 7 40 115	04 6	3608/5348
Ummenhofen	09 7 38 158	04 7	4406/5317	Behlingen	09 7 40 116	04 6	3601/5357
Unterdießen	09 7 38 159	04 6	4413/5316	Billenhausen	09 7 40 117	04 6	3601/5349
Untergermaringen	09 7 38 160	04 7*	4401/5312	Breithenthal	09 7 40 118	04 6	3596/5345
Unterostendorf	09 7 38 161	04 7	4405/5313	Burg	09 7 40 119	04 6	3611/5348
Waal, Markt	09 7 38 162	04 7*	4409/5318	Deisenhausen	09 7 40 120	04 6	3598/5347
Waalhaupten	09 7 38 163	04 7*	4410/5315	Ebershausen	09 7 40 121	04 6	3598/5342
Weicht	09 7 38 164	04 7	4401/5318	Edelstetten	09 7 40 122	04 6	3603/5352
Weinhausen	09 7 38 165	04 7	4403/5318	Edenhausen	09 7 40 123	04 6	3605/5347
Westendorf	09 7 38 166	04 6*	4404/5311	Ellzee	09 7 40 124	04 6	3597/5356
Gemeindefreie Gebiete				Hagenried	09 7 40 125	04 6	3606/5354
Kingholz	09 7 38 444	03 6	4409/5307	Hairenbuch	09 7 40 126	04 6	3599/5340
Rotwald	09 7 38 444	03 6	4409/5304	Hasberg	09 7 40 127	04 6	3606/5339
Stellerwald	09 7 38 444	03 6	4413/5303	Hauptelshofen	09 7 40 128	04 6	3603/5339
39 Landkreis Kempten (Allgäu)				Hausen	09 7 40 129	04 6	3596/5355
Altusried, Markt	09 7 39 111	03 5*	3591/5297	Hohenraunau	09 7 40 130	04 6	3601/5343
Betzgau	09 7 39 112	03 5	3604/5289	Krumbach (Schwaben),			
Buchenberg, Markt	09 7 39 113	03 5*	3593/5285	Stadt	09 7 40 131	04 6	3601/5346
Dietmannsried, Markt	09 7 39 114	03 5	3596/5297	Langenhaslach	09 7 40 132	04 6	3602/5354
Durach	09 7 39 115	03 5	3601/5285	Lauterbach	09 7 40 133	04 6	4393/5346
Frauenzell	09 7 39 116	04 1*	3582/5295	Memmenhausen	09 7 40 134	04 6	4391/5347
Haldenwang	09 7 39 117	03 5	3601/5297	Mindelzell	09 7 40 135	04 6	3607/5345
Kimratshofen	09 7 39 118	04 1*	3587/5296	Münsterhausen, Markt	09 7 40 136	04 6	3608/5353
Kreuzthal	09 7 39 119	03 4	3584/5287	Muttershofen	09 7 40 137	04 6	4391/5350
Krugzell	09 7 39 120	03 5	3595/5296	Nattenhausen	09 7 40 138	04 6	3598/5345
Lauben	09 7 39 121	03 5	3597/5294	Neuburg a.d. Kammel,			
Martinszell	09 7 39 122	03 5	3596/5277	Markt	09 7 40 139	04 6	3601/5353
Memhölz	09 7 39 123	03 5	3596/5280	Niederraunau	09 7 40 140	04 6	3602/5344
Mittelberg	09 7 39 124	03 5	3608/5279	Oberbleichen	09 7 40 141	04 6	3598/5350
Moosbach	09 7 39 125	03 5	3603/5279	Oberegg	09 7 40 142	04 6	3597/5350
Muthmannshofen	09 7 39 126	04 1	3582/5296	Obergessertshausen	09 7 40 143	04 6	4393/5343
Petersthal	09 7 39 127	03 5	3604/5278	Oberrohr	09 7 40 144	04 6	3606/5350
Probstried	09 7 39 128	03 5*	3600/5298	Oberwiesenbach	09 7 40 145	04 6	3597/5351
Reicholzried	09 7 39 130	03 5*	3594/5298	Premach	09 7 40 146	04 6	3608/5346
Sankt Lorenz	09 7 39 131	03 5	3596/5291	Ried	09 7 40 147	04 6	3601/5358
Sankt Mang	09 7 39 132	03 5	3601/5288	Schellenbach	09 7 40 148	04 6	4394/5351
Schrattenbach	09 7 39 133	03 5	3598/5301	Seifertshofen	09 7 40 149	04 6	3597/5343
Sulzberg, Markt	09 7 39 134	03 5	3602/5281	Stoffenried	09 7 40 150	04 6	3596/5354
Überbach	09 7 39 135	03 5	3598/5297	Thannhausen, Stadt	09 7 40 151	04 6	3609/5351
Waltenhofen	09 7 39 136	03 5	3598/5282	Tiefenried	09 7 40 152	04 6	3610/5341
Weitnau, Markt	09 7 39 137	03 5*	3585/5279	Unterbleichen	09 7 40 153	04 6	3598/5350
Wengen	09 7 39 138	03 4	3586/5283	Unterwiesenbach	09 7 40 154	04 6	3598/5353
Wiggensbach, Markt	09 7 39 139	03 5*	3592/5291	Waltenhausen	09 7 40 155	04 6	3602/5340
Wildpoldsried	09 7 39 140	03 5	3605/5293	Wattenweiler	09 7 40 156	04 6	3599/5354
Gemeindefreie Gebiete				Weiler	09 7 40 157	04 6	3601/5338
Hohentanner Wald	09 7 39 444	03 4	3586/5292	Winzer	09 7 40 158	04 6	3605/5341
Kempter Wald	09 7 39 444	03 5	3608/5287	Ziemetshausen, Markt	09 7 40 159	04 6	4391/5352
Kürnacher u. Buchenberger Wald	09 7 39 444	03 4	3588/5287	Gemeindefreie Gebiete			
40 Landkreis Krumbach (Schwaben)				Buch	09 7 40 444	04 6	3605/5352
Aichen	09 7 40 111	04 6	4392/5344	Ebershauser-Natten-			
Aletshausen	09 7 40 112	04 6	3603/5341	hauser Wald	09 7 40 444	04 6	3600/5342
				Großer Buchwald	09 7 40 444	04 6	3603/5349
				Lettenberg	09 7 40 444	04 6	3607/5347
				Winzerwald	09 7 40 444	04 6	3607/5343
				50 Landkreis Lindau (Bodensee)			
				Bodolz	09 7 50 111	03 1*	3550/5271
				Bösenreutin	09 7 50 112	03 1	3557/5271

50, 41, 42

— 332 —

Gemeinde	Statistische Kennziffer	Nummer des Naturraumes	Koordinatenschlüssel	Gemeinde	Statistische Kennziffer	Nummer des Naturraumes	Koordinatenschlüssel
Ungerhausen	09 7 42 159	04 6	3595/5319	Spöck	09 7 43 157	04 6	3611/5338
Volkraatschhofen	09 7 42 160	04 4	3583/5313	Stetten	09 7 43 158	04 6	3608/5321
Westerheim	09 7 42 161	04 6	3597/5321	Stockheim	09 7 43 159	04 7	4399/5319
Wineden	09 7 42 162	04 6	3606/5311	Traunried	09 7 43 160	04 6*	4401/5337
Wolfertschwenden	09 7 42 163	04 4*	3595/5307	Türkheim, Markt	09 7 43 161	04 7*	4399/5326
Woringen	09 7 42 164	04 4	3590/5310	Tussenhausen, Markt	09 7 43 162	04 6*	4393/5331
Zell	09 7 42 165	04 4	3590/5307	Unterauerbach	09 7 43 163	04 6	3609/5325
Gemeindefreie Gebiete				Unteregg	09 7 43 164	04 6	3609/5315
Egger Wald	09 7 42 444	04 6	3593/5327	Unterkamlach	09 7 43 165	04 6	3606/5326
Holzerwald	09 7 42 444	04 6	3606/5310	Unterrammigen	09 7 43 166	04 7*	4394/5327
Ungerhauser Wald	09 7 42 444	04 6	3595/5320	Unterrieden	09 7 43 167	04 6	3606/5331
43 Landkreis Mindelheim				Warmisried	09 7 43 168	04 6	3613/5315
Altensteig	09 7 43 111	04 6	4391/5320	Weilbach	09 7 43 169	04 6	3606/5333
Amberg	09 7 43 112	04 7	4402/5326	Westernach	09 7 43 170	04 6	3609/5327
Anhofen	09 7 43 113	04 6	4396/5336	Wiedergeltingen	09 7 43 171	04 7	4401/5323
Apfeltrach	09 7 43 114	04 6	3611/5321	Zaisertshofen	09 7 43 172	04 6	4392/5333
Bad Wörishofen, Stadt	09 7 43 115	04 7*	4395/5320	Gemeindefreie Gebiete			
Bedernau	09 7 43 116	04 6	3604/5332	Angelberger Forst			
Breitenbrunn	09 7 43 117	04 6	3605/5334	b. Zaisertshofen	09 7 43 444	04 6	4393/5334
Bronnen	09 7 43 118	04 6	3610/5336	Hochfürst	09 7 43 444	04 6	3605/5319
Derndorf	09 7 43 119	04 6	3609/5339	44 Landkreis Neuburg a.d. Donau			
Dirlewang, Markt	09 7 43 120	04 6	3612/5319	Ambach	09 7 44 111	06 3*	4434/5391
Dorschhausen	09 7 43 121	04 6	4393/5321	Attenfeld	09 7 44 112	08 2	4440/5405
Egelhofen	09 7 43 122	04 6	3609/5330	Ballersdorf	09 7 44 113	06 3	4438/5397
Eppishausen	09 7 43 123	04 6	4390/5338	Bayerdilling	09 7 44 114	04 7*	4423/5392
Erisried	09 7 43 124	04 6	3607/5320	Bergen	09 7 44 115	08 2	4437/5406
Ettringen	09 7 43 125	04 7*	4400/5331	Bergendorf	09 7 44 116	04 8	4425/5387
Eutenhausen	09 7 43 126	04 6	3607/5316	Bergheim	09 7 44 117	08 2*	4445/5403
Gernstall	09 7 43 127	04 6	3611/5323	Bertoldsheim	09 7 44 118	08 2*	4428/5401
Haselbach	09 7 43 128	04 6	3612/5342	Bittenbrunn	09 7 44 119	08 2	4438/5401
Hausen	09 7 43 129	04 6	3611/5331	Bonsal	09 7 44 120	04 8	4432/5392
Helchenried	09 7 43 131	04 6	4390/5319	Bruck	09 7 44 121	06 3	4445/5398
Immelstetten	09 7 43 132	04 6	4393/5338	Buch	09 7 44 122	04 8	4431/5391
Irsingen	09 7 43 133	04 7	4398/5323	Burgheim, Markt	09 7 44 123	04 7*	4428/5397
Kirchdorf	09 7 43 134	04 7*	4394/5323	Dezenacker	09 7 44 124	04 8	4433/5394
Kirchheim i. Schw., Markt	09 7 43 135	04 6	3610/5338	Dinkelshausen	09 7 44 125	06 3	4437/5391
Köngetried	09 7 43 136	04 6	3609/5317	Echsheim	09 7 44 126	04 8	4427/5385
Könghausen	09 7 43 137	04 6	4394/5340	Ehekirchen	09 7 44 127	06 3*	4434/5390
Loppenhausen	09 7 43 138	04 6	3604/5337	Erlbach	09 7 44 128	08 2	4427/5403
Markt Wald, Markt	09 7 43 139	04 6	4395/5334	Etting	09 7 44 129	04 8	4427/5391
Mattsies	09 7 43 140	04 6	4392/5329	Feldheim	09 7 44 130	04 7	4420/5398
Mindelau	09 7 43 141	04 6	4391/5322	Feldkirchen	09 7 44 131	06 3*	4439/5398
Mindelheim, Stadt	09 7 43 142	04 6	3611/5325	Fernmittenhausen	09 7 44 132	06 3*	4435/5393
Mörzen	09 7 43 143	04 6	3612/5336	Gempfung	09 7 44 133	04 8*	4425/5394
Mussenhausen	09 7 43 144	04 6	3607/5318	Grasheim	09 7 44 134	06 3	4446/5394
Nassenbeuren	09 7 43 145	04 6	3612/5328	Haselbach	09 7 44 135	04 8	4430/5388
Oberauerbach	09 7 43 146	04 6	3609/5324	Hatzenhofen	09 7 44 136	08 2*	4431/5402
Oberegg	09 7 43 147	04 6	3609/5312	Heimpersdorf	09 7 44 137	04 8	4425/5382
Oberkamlach	09 7 43 148	04 6	3606/5324	Heinrichsheim	09 7 44 138	06 3	4443/5399
Oberneufnach	09 7 43 149	04 6	4395/5337	Hollenbach	09 7 44 139	06 3	4436/5392
Oberrammigen	09 7 43 150	04 7*	4394/5326	Holzheim	09 7 44 140	04 8*	4422/5387
Oberrieden	09 7 43 151	04 6	3606/5329	Hütting	09 7 44 141	08 2	4435/5407
Pfaffenhausen, Markt	09 7 43 152	04 6	3608/5332	Illdorf	09 7 44 142	04 8	4430/5394
Salgen	09 7 43 153	04 6	3610/5334	Joshofen	09 7 44 143	08 2*	4442/5401
Saulengrain	09 7 43 154	04 6	3609/5319	Karlshuld	09 7 44 144	06 3	4448/5394
Schöneberg	09 7 43 155	04 6	3607/5335	Karlskron	09 7 44 145	06 3	4457/5394
Siebnach	09 7 43 156	04 7*	4401/5334				

09 Bayern

7 Reg.-Bez. Schwaben

44, 45

Gemeinde	Statistische Kennziffer	Nummer des Naturraumes	Koordinatenschlüssel	Gemeinde	Statistische Kennziffer	Nummer des Naturraumes	Koordinatenschlüssel
Klingsmoos	09 7 44 146	06 3	4437/5387	45 Landkreis Neu-Ulm			
Kühnhäusen	09 7 44 147	04 8	4430/5384	Attenhofen	09 7 45 111	04 6	3586/5355
Kunding	09 7 44 148	04 8*	4427/5394	Aufheim	09 7 45 112	04 6	3579/5356
Leidling	09 7 44 149	04 8	4432/5396	Ay a.d. Iller	09 7 45 113	04 4	3577/5355
Lichtenau	09 7 44 150	06 3	4452/5397	Balmertshofen	09 7 45 114	04 6	3590/5359
Ludwigsmoos	09 7 44 151	06 3	4440/5390	Berg	09 7 45 115	04 6	3585/5360
Mauern	09 7 44 152	08 2	4431/5405	Beuren	09 7 45 116	04 6	3588/5359
Mittelstetten	09 7 44 153	04 7	4423/5396	Biberach	09 7 45 117	04 6	3590/5351
Moos	09 7 44 154	04 7	4429/5398	Biberachzell	09 7 45 118	04 6	3590/5354
Münster	09 7 44 155	04 7*	4419/5388	Biberberg	09 7 45 119	04 6	3590/5358
Neukirchen	09 7 44 156	04 8	4424/5381	Bubenhausen	09 7 45 120	04 6	3586/5350
Niederschönenfeld	09 7 44 157	04 7	4421/5399	Burlafingen	09 7 45 121	04 5*	3579/5365
Oberbaar	09 7 44 158	04 8	4424/5384	Emershofen	09 7 45 122	04 6	3583/5349
Oberhausen	09 7 44 159	08 2*	4434/5398	Ettlishofen	09 7 45 124	04 6	3588/5361
Oberpeiching	09 7 44 160	04 7	4419/5392	Finningen	09 7 45 125	04 6*	3580/5361
Ortlfing	09 7 44 161	04 8	4429/5396	Gerlenhofen	09 7 45 126	04 4	3577/5356
Pessenburgheim	09 7 44 162	04 8*	4423/5389	Grafertshofen	09 7 45 127	04 6	3586/5352
Rain, Stadt	09 7 44 163	04 7	4420/5396	Hausen	09 7 45 128	04 6*	3579/5357
Reicherstein	09 7 44 164	04 8	4428/5386	Hegelhofen	09 7 45 129	04 6	3586/5354
Rennertshofen, Markt	09 7 44 165	08 2	4430/5403	Hittistetten	09 7 45 130	04 6	3581/5355
Ried	09 7 44 166	08 2	4440/5402	Holzheim	09 7 45 131	04 6	3582/5361
Riedensheim	09 7 44 167	08 2	4434/5402	Holzschwang	09 7 45 132	04 6	3581/5357
Riedheim	09 7 44 168	04 8	4424/5387	Illerberg	09 7 45 133	04 6*	3582/5352
Rohrbach	09 7 44 169	08 2	4429/5405	Illerzell	09 7 45 134	04 4	3578/5352
Rohrenfels	09 7 44 170	06 3	4438/5395	Ingstetten	09 7 45 135	04 6	3593/5349
Sallach	09 7 44 171	04 7*	4423/5393	Kadeltshofen	09 7 45 136	04 6	3585/5361
Schönesberg	09 7 44 172	06 3*	4434/5388	Leibi	09 7 45 137	04 5*	3582/5367
Schorn	09 7 44 173	06 3*	4433/5385	Meßhofen	09 7 45 138	04 6	3591/5348
Seiboldsdorf	09 7 44 174	06 3	4436/5390	Nersingen	09 7 45 139	04 6*	3583/5366
Sinning	09 7 44 175	04 8*	4434/5395	Neuhausen	09 7 45 140	04 6	3581/5360
Stadel	09 7 44 176	04 8	4423/5387	Niederhausen	09 7 45 141	04 6	3589/5357
Staudheim	09 7 44 177	04 7	4425/5397	Oberelchingen	09 7 45 142	09 7*	3580/5368
Stepperg	09 7 44 178	08 2*	4432/5401	Oberfahlheim	09 7 45 143	04 6*	3585/5366
Straß	09 7 44 179	04 8*	4431/5397	Oberhausen	09 7 45 144	04 6	3589/5356
Thierhaupten, Markt	09 7 44 180	04 7*	4420/5382	Oberreichenbach	09 7 45 145	04 6	3589/5353
Trugenhofen	09 7 44 181	08 2	4427/5405	Pfaffenhofen a.d. Roth, Markt	09 7 45 146	04 6	3586/5358
Unterbaar	09 7 44 182	04 8	4423/5385	Pfuhl	09 7 45 147	04 5*	3577/5364
Unterhausen	09 7 44 183	08 2*	4433/5399	Raunertshofen	09 7 45 148	04 6	3587/5361
Untermarfeld	09 7 44 184	06 3	4443/5394	Reutti	09 7 45 149	04 6*	3579/5359
Unterpeiching	09 7 44 185	04 7	4419/5394	Roth	09 7 45 150	04 6	3585/5359
Unterstall	09 7 44 186	08 2*	4442/5403	Schießen	09 7 45 151	04 6	3592/5352
Wächtering	09 7 44 187	04 8	4426/5390	Senden, Markt	09 7 45 152	04 6*	3578/5355
Wagenhofen	09 7 44 188	06 3*	4439/5396	Silheim	09 7 45 153	04 6	3587/5363
Walda	09 7 44 189	06 3*	4433/5387	Steinheim	09 7 45 154	04 6*	3582/5363
Wallerdorf	09 7 44 190	04 8	4426/5388	Straß	09 7 45 155	04 6	3584/5365
Weichering	09 7 44 191	06 3	4450/5398	Thal	09 7 45 156	04 6*	3581/5351
Weidorf	09 7 44 192	04 8	4431/5387	Thaltingen	09 7 45 157	09 7*	3578/5367
Wengen	09 7 44 193	04 8	4428/5392	Unterelchingen	09 7 45 158	09 7*	3581/5370
Wiesenbach	09 7 44 194	04 8	4426/5384	Unterfahlheim	09 7 45 159	04 6*	3586/5367
Zell	09 7 44 195	06 3	4444/5397	Volkertshofen	09 7 45 160	04 6	3585/5357
Gemeindefreie Gebiete				Wallenhausen	09 7 45 161	04 6	3590/5356
Brand	09 7 44 444	04 8	4420/5385	Weißenhorn, Stadt	09 7 45 162	04 6	3586/5353
Brucker Forst	09 7 44 444	06 3	4448/5397	Witzighausen	09 7 45 163	04 6	3582/5353
Edenhauser Forst	09 7 44 444	04 8	4421/5379	Wullenstetten	09 7 45 164	04 6*	3579/5354
Esterholz	09 7 44 444	04 8	4428/5389	Gemeindefreie Gebiete			
Heimberg	09 7 44 444	08 2	4435/5404	Oberroggenburger Wald	09 7 45 444	04 6	3593/5344
Unterhauser Forst	09 7 44 444	04 8*	4435/5397	Stoffenrieder Forst	09 7 45 444	04 6	3593/5355
Wolfschlag u. Ziegelberg	09 7 44 444	04 8	4421/5383	Unterroggenburger Wald	09 7 45 444	04 5	3595/5349

Gemeinde	Statistische Kenn- ziffer	Nummer des Natur- raumes	Koor- dinaten- schlüssel	Gemeinde	Statistische Kenn- ziffer	Nummer des Natur- raumes	Koor- dinaten- schlüssel
46 Landkreis Nördlingen				Rudelstetten	09 7 46 172	10 3	4401/5414
Alerheim	09 7 46 111	10 3	4399/5413	Schaffhausen	09 7 46 173	09 8	4400/5403
Amerbach	09 7 46 112	10 3*	4405/5417	Schmähingen	09 7 46 174	10 3	4391/5409
Amerdingen	09 7 46 113	09 8	3610/5400	Schopflohe	09 7 46 175	11 0	3609/5428
Appetshofen	09 7 46 114	10 3	4398/5410	Schrattenhofen	09 7 46 176	10 3	4401/5410
Aufhausen	09 7 46 115	09 8	3608/5402	Schwörsheim	09 7 46 177	10 3	4399/5420
Auhausen	09 7 46 116	11 0	4399/5431	Seglohe	09 7 46 178	11 0	3609/5429
Baldingen	09 7 46 117	10 3	3608/5415	Untermagerbein	09 7 46 179	09 8	4396/5403
Balgheim	09 7 46 118	10 3	4394/5408	Utzwingen	09 7 46 180	10 3*	4390/5423
Belzheim	09 7 46 119	10 3*	4393/5426	Wallerstein, Markt	09 7 46 181	10 3	3608/5417
Birkhausen	09 7 46 120	10 3	4390/5419	Wechingen	09 7 46 182	10 3	4399/5418
Bollstadt	09 7 46 121	09 8	4390/5403	Wörnitzostheim	09 7 46 183	10 3	4401/5412
Bühl i. Ries	09 7 46 122	10 3	4402/5412	Ziswingen	09 7 46 184	10 3*	4396/5407
Christgarten	09 7 46 123	09 8*	3608/5406	Gemeindefreies Gebiet			
Deiningen	09 7 46 124	10 3	4395/5415	Dornstadt-Linkers-			
Dornstadt	09 7 46 125	11 0	4397/5431	baindt	09 7 46 444	11 0	4396/5493
Dürrenzimmern	09 7 46 126	10 3	4394/5420	47 Landkreis Schwabmünchen			
Ederheim	09 7 46 127	10 3*	3608/5409	Birkach	09 7 47 111	04 6	4402/5343
Ehingen a. Ries	09 7 46 128	10 3*	4394/5426	Bobingen Stadt	09 7 47 112	04 7*	4413/5349
Ehringen	09 7 46 129	10 3	3608/5416	Gennach	09 7 47 113	04 7	4404/5333
Enkingen	09 7 46 130	10 3	4395/5411	Graben	09 7 47 114	04 7	4412/5340
Erlbach	09 7 46 131	11 0	4395/5428	Grimoldsried	09 7 47 115	04 6	4397/5343
Fessenheim	09 7 46 132	10 3	4399/5415	Großaitingen	09 7 47 116	04 7*	4410/5344
Forheim	09 7 46 133	09 8*	3607/5403	Habertsweiler	09 7 47 117	04 6	4395/5347
Fremdingen	09 7 46 134	10 2*	3607/5427	Hiltensingen	09 7 47 118	04 7	4405/5337
Großelfingen	09 7 46 135	10 3	4395/5412	Kleinaitingen	09 7 47 119	04 7	4414/5343
Großorheim	09 7 46 136	10 3*	4400/5407	Klimmach	09 7 47 120	04 6	4403/5343
Hainsfarth	09 7 46 137	10 3*	4400/5426	Klosterlechfeld	09 7 47 121	04 7	4413/5337
Hausen	09 7 46 138	11 0	4392/5428	Königsbrunn, Stadt	09 7 47 122	04 7	4418/5349
Herblingen	09 7 46 139	10 3*	4390/5425	Konradshofen	09 7 47 123	04 6	4400/5342
Herkheim	09 7 46 140	10 3	3609/5410	Kreuzanger	09 7 47 124	04 6	4403/5348
Heroldingen	09 7 46 141	10 3*	4401/5409	Langenneufnach	09 7 47 125	04 6	4397/5348
Heuberg	09 7 46 142	10 3	4394/5422	Langerringen	09 7 47 126	04 7	4408/5336
Hochaltingen	09 7 46 143	10 2*	4390/5426	Mickhausen	09 7 47 127	04 6	4399/5346
Hohenaltheim	09 7 46 144	10 3*	4393/5406	Mittelneufnach	09 7 47 128	04 6	4396/5339
Holheim	09 7 46 145	10 3	3607/5411	Mittelstetten	09 7 47 129	04 7	4408/5342
Holzkirchen	09 7 46 146	10 3	4399/5416	Münster	09 7 47 130	04 6	4399/5344
Hoppingen	09 7 46 147	10 3*	4401/5408	Oberottmarshausen	09 7 47 131	04 7	4415/5345
Hörnheim	09 7 46 148	10 3*	3610/5408	Reichertshofen	09 7 47 132	04 6	4396/5341
Kleinerndlingen	09 7 46 149	10 3	3608/5412	Reinhartshofen	09 7 47 133	04 6	4406/5345
Kleinsorheim	09 7 46 150	10 3*	4398/5407	Scherstetten	09 7 47 134	04 6	4399/5339
Laub	09 7 46 151	10 3	4402/5419	Schwabegg	09 7 47 135	04 6*	4403/5339
Lehmingen	09 7 46 152	11 0	4398/5428	Schwabmühlhausen	09 7 47 136	04 7	4408/5331
Lochenbach	09 7 46 153	11 0	4398/5429	Schwabmünchen, Stadt	09 7 47 137	04 7	4407/5339
Löpsingen	09 7 46 154	10 3	4393/5416	Siebertshofen	09 7 47 138	04 6	4399/5348
Maihingen	09 7 46 155	10 3	4390/5422	Straßberg	09 7 47 139	04 6*	4410/5349
Marktoffingen	09 7 46 156	10 3*	3608/5422	Untermeitingen	09 7 47 140	04 7	4411/5336
Megesheim	09 7 46 157	10 3*	4401/5423	Walkertshofen	09 7 47 141	04 6	4395/5344
Merzingen	09 7 46 158	10 3	4395/5407	Wehringen	09 7 47 142	04 7	4411/5347
Minderoffingen	09 7 46 159	10 2	3607/5424	Gemeindefreie Gebiete			
Mönchsdeggingen	09 7 46 160	09 8*	4396/5405	Bahrenberg	09 7 47 444	04 6	4397/5344
Mörtlingen	09 7 46 161	10 3	4396/5409	Burgholz	09 7 47 444	04 6	4401/5340
Munningen	09 7 46 162	10 3	4398/5421	Walkertshofer Wald	09 7 47 444	04 6	4394/5544
Munzingen	09 7 46 163	10 3*	3607/5419	48 Landkreis Sonthofen			
Nähermemmingen	09 7 46 164	10 3	3607/5412	Aach i. Allgäu	09 7 48 111	02 0	3573/5265
Niederalthheim	09 7 46 165	10 3*	4392/5407	Akams	09 7 48 112	03 5	3591/5274
Niederhofen	09 7 46 166	11 0	4395/5427				
Nittingen	09 7 46 167	10 3	4396/5424				
Oettingen i. Bay., Stadt	09 7 46 168	10 3*	4398/5425				
Präflingen	09 7 46 169	10 3	4394/5418				
Reimlingen	09 7 46 170	10 3	4391/5410				
Rohrbach	09 7 46 171	09 8	4399/5402				

09 Bayern
7 Reg.-Bez. Schwaben
48, 49

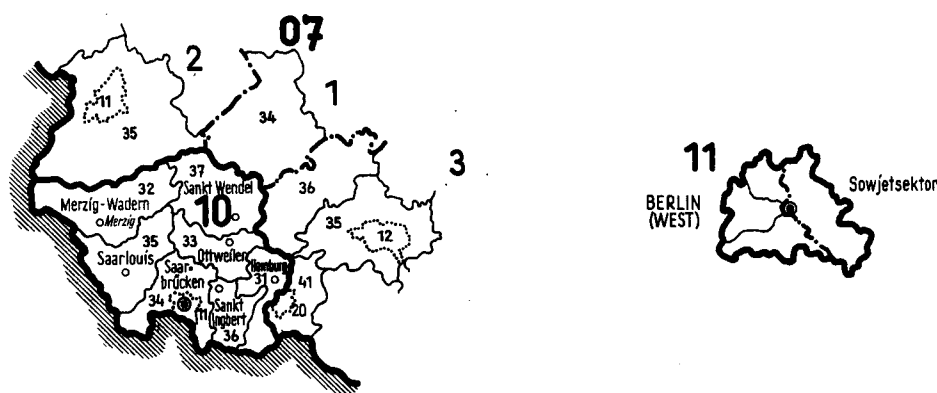
Gemeinde	Statistische Kenn- ziffer	Nummer des Natur- raumes	Koor- dinaten- schlüssel	Gemeinde	Statistische Kenn- ziffer	Nummer des Natur- raumes	Koor- dinaten- schlüssel
Altstädten	09 7 48 113	01 2*	3597/5262	Buttenwiesen	09 7 49 120	04 6	4406/5386
Balderschwang	09 7 48 114	02 0*	3583/5260	Ehingen	09 7 49 121	04 6	4412/5385
Blaichach	09 7 48 115	02 0*	3595/5268	Eisenbrechtshofen	09 7 49 122	04 6*	4413/5375
Bolsterlang	09 7 48 116	01 2*	3593/5259	Emersacker	09 7 49 123	04 6	4402/5374
Bühl a. Alpsee	09 7 48 117	03 5*	3590/5271	Eppishofen	09 7 49 124	04 6	4397/5370
Burgberg i. Allgäu	09 7 48 118	01 2*	3597/5267	Erlingen	09 7 49 125	04 7	4414/5378
Diepolz	09 7 48 119	03 5	3589/5276	Feigenhofen	09 7 49 126	04 6	4410/5374
Eckarts	09 7 48 120	03 5	3594/5275	Frauenstetten	09 7 49 127	04 6	4405/5383
Fischen i. Allgäu	09 7 48 121	01 2*	3596/5259	Gottmannshofen	09 7 49 128	04 6	4404/5381
Gunzesried	09 7 48 122	01 0*	3593/5266	Hegnensbach	09 7 49 129	04 6	4399/5374
Hindelang, Markt	09 7 48 123	02 1*	3603/5264	Hennhofen	09 7 49 130	04 6	4496/5372
Immenstadt i. Allgäu, Stadt	09 7 48 124	03 5*	3592/5270	Herbertshofen	09 7 49 131	04 7	4415/5377
Missen-Wilhams	09 7 48 125	03 5	3585/5274	Heretsried	09 7 49 132	04 6	4407/5370
Niedersonthofen	09 7 48 126	03 5	3593/5278	Hettlingen	09 7 49 133	04 6	4402/5378
Obermaiselstein	09 7 48 127	01 2*	3594/5257	Hirschbach	09 7 49 134	04 6	4409/5382
Oberstauten, Markt	09 7 48 128	03 3*	3577/5269	Hohenreichen	09 7 49 135	04 6	4406/5382
Oberstdorf, Markt	09 7 48 129	01 2*	3596/5253	Kühlenthal	09 7 49 136	04 6*	4413/5382
Ofterschwang	09 7 48 130	01 2*	3593/5263	Langenreichen	09 7 49 137	04 6*	4411/5381
Ottacker	09 7 48 131	03 5	3600/5279	Laugna	09 7 49 138	04 6	4404/5378
Rauhenzell	09 7 48 132	03 5	3594/5270	Lauterbach	09 7 49 139	04 6*	4407/5388
Rettenberg	09 7 48 133	03 5*	3597/5272	Lauterbrunn	09 7 49 140	04 6	4406/5371
Schöllang	09 7 48 134	01 2*	3598/5259	Markt	09 7 49 141	04 6*	4412/5378
Sonthofen, Stadt	09 7 48 135	01 2*	3596/5265	Meitingen	09 7 49 142	04 7	4415/5380
Stein i. Allgäu	09 7 48 136	03 5	3593/5272	Neumünster	09 7 49 143	04 6	4394/5368
Stiefenhofen	09 7 48 137	03 3*	3576/5273	Überthürheim	09 7 49 144	04 6*	4404/5385
Thalkirchdorf	09 7 48 138	03 5*	3582/5269	Ortlfingen	09 7 49 145	04 6	4411/5384
Tiefenbach b. Oberstdorf	09 7 48 139	01 2*	3594/5254	Ostendorf	09 7 49 146	04 7	4416/5383
Unterjoch	09 7 48 140	02 1	3608/5268	Osterbuch	09 7 49 147	04 6	4406/5376
Untermäiselstein	09 7 48 141	03 5	3595/5272	Pfaffenhofen a.d. Zusan.	09 7 49 148	04 6*	4405/5387
Vorderburg	09 7 48 142	03 5	3600/5276	Prettelshofen	09 7 49 149	04 6	4407/5379
Wertach, Markt	09 7 48 143	03 5*	3606/5275	Rieblingen	09 7 49 150	04 6	4408/5378
Gemeindefreie Gebiete				Riedsend	09 7 49 151	04 6*	4396/5377
Metzswald	09 7 48 444	02 1	3604/5370	Roggden	09 7 49 152	04 6	4401/5379
Tiefenbacher Wald	09 7 48 444	02 1	3602/5368	Sontheim	09 7 49 153	04 6	4399/5377
				Unterschöneberg	09 7 49 154	04 6	4396/5369
				Unterthürheim	09 7 49 155	04 6*	4405/5386
				Villenbach	09 7 49 156	04 6	4398/5376
				Wengen	09 7 49 157	04 6	4396/5377
				Wertingen, Stadt	09 7 49 158	04 6*	4403/5381
				Westendorf	09 7 49 159	04 7	4414/5383
				Wörleschwang	09 7 49 160	04 6	4397/5368
				Wortelstetten	09 7 49 161	04 6	4408/5384
				Zusamalthheim	09 7 49 162	04 6*	4399/5378
				Zusamzell	09 7 49 163	04 6	4397/5373
				Gemeindefreie Gebiete			
				Weisinger Forst	09 7 49 444	04 6	4393/5372
				Weldishofer Halde	09 7 49 444	04 6	4399/5371

49 Landkreis Wertingen

Affaltern	09 7 49 111	04 6	4407/5373
Allmannshofen	09 7 49 112	04 6*	4412/5387
Altenmünster	09 7 49 113	04 6	4396/5371
Baiershofen	09 7 49 114	04 6	4393/5370
Biberbach, Markt	09 7 49 115	04 6*	4412/5377
Binswangen	09 7 49 116	04 6*	4400/5381
Blankenburg	09 7 49 117	04 6*	4413/5384
Bliensbach	09 7 49 118	04 6	4405/5381
Bocksberg	09 7 49 119	04 6	4403/5376

VERWALTUNGSGRENZENKARTE FÜR DAS SAARLAND (10) UND BERLIN (11)

Stand: 1.1.1970



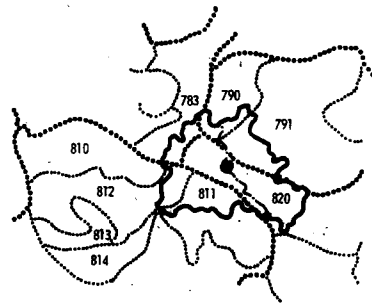
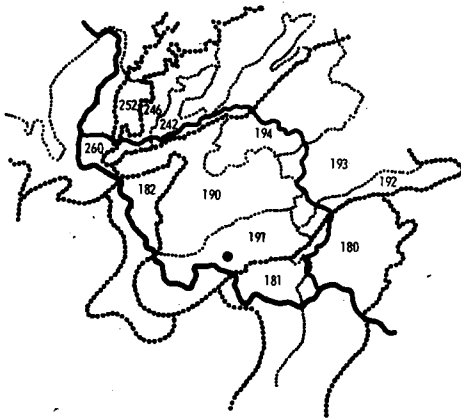
Kennziffer

- 10 Deutschland, Stand 31.12.1937
- 1 Land
- 31 Regierungsbezirk
- 11 Landkreis
- 11 Kreisfreie Stadt

- Landeshauptstadt
- Sitz der Regierung
- Sitz der Kreisverwaltung

NATURRÄUMLICHE GLIEDERUNG FÜR DAS SAARLAND UND BERLIN

Stand: 1.1.1970



- Deutschland, Stand 31.12.1937
- Land
- Regierungsbezirk
- - - - - Gruppe der naturräumlichen Haupteinheit
- Naturräumliche Haupteinheit

- Landeshauptstadt
- Sitz der Regierung

Gemeinde	Statistische Kennziffer	Nummer des Naturraumes	Koordinatenschlüssel	Gemeinde	Statistische Kennziffer	Nummer des Naturraumes	Koordinatenschlüssel
----------	-------------------------	------------------------	----------------------	----------	-------------------------	------------------------	----------------------

10 Saarland

11 Kreisfreie Stadt Saarbrücken

Saarbrücken, Stadt 10 0 11 000 19 1 2572/5456

31 Landkreis Homburg

Gemeinden nach dem Alphabet geordnet

Altheim 10 0 31 211 18 0 2595/5449
 Altstadt 10 0 31 411 19 2* 2593/5465
 Bexbach 10 0 31 111 19 3* 2591/5469
 Bliesdalheim 10 0 31 311 18 1 2590/5449
 Böckweiler 10 0 31 112 18 0* 2594/5450
 Breilfurt 10 0 31 312 18 1 2591/5452
 Brenschelbach 10 0 31 113 18 0 2597/5447
 Einöd 10 0 31 114 18 0 2596/5459
 Frankenholz 10 0 31 115 19 3 2591/5472
 Höchen 10 0 31 116 19 3 2592/5473
 Homburg, Stadt 10 0 31 117 19 2* 2597/5466
 Jägersburg 10 0 31 118 19 3* 2596/5471
 Kinkel-Neuhäusel 10 0 31 119 19 1 2590/5461
 Kirrberg 10 0 31 120 18 0 2599/5463
 Kleinottweiler 10 0 31 412 19 3 2594/5468
 Limbach bei Homburg 10 0 31 413 19 2* 2593/5465
 Medelsheim 10 0 31 511 18 1 2592/5446
 Mimbach 10 0 31 121 18 1 2592/5455
 Neualtheim 10 0 31 212 18 0* 2594/5448
 Niederbexbach 10 0 31 414 19 3 2591/5466
 Niedergailbach 10 0 31 611 18 1 2590/5447
 Oberbexbach 10 0 31 122 19 3* 2591/5470
 Peppenkum 10 0 31 512 18 0* 2593/5446
 Seyweiler 10 0 31 513 18 0* 2592/5447
 Urweiler 10 0 31 514 18 0 2594/5444
 Walsheim 10 0 31 612 18 1 2590/5447
 Webenheim 10 0 31 123 18 0* 2592/5456

Gemeinden nach amtsfreien Gemeinden und Ämtern geordnet

Amtsfreie Gemeinden

Bexbach 10 0 31 111 19 3* 2591/5469
 Böckweiler 10 0 31 112 18 0* 2594/5450
 Brenschelbach 10 0 31 113 18 0 2597/5447
 Einöd 10 0 31 114 18 0 2596/5459
 Frankenholz 10 0 31 115 19 3 2591/5472
 Höchen 10 0 31 116 19 3 2592/5473
 Homburg, Stadt 10 0 31 117 19 2* 2597/5466
 Jägersburg 10 0 31 118 19 3* 2596/5471
 Kinkel-Neuhäusel 10 0 31 119 19 1 2590/5461
 Kirrberg 10 0 31 120 18 0 2599/5463
 Mimbach 10 0 31 121 18 1 2592/5455
 Oberbexbach 10 0 31 122 19 3* 2591/5470
 Webenheim 10 0 31 123 18 0* 2592/5456
 Amt Altheim 10 0 31 200
 Altheim 10 0 31 211 18 0 2595/5449
 Neualtheim 10 0 31 212 18 0* 2594/5448
 Amt Breilfurt 10 0 31 300
 Bliesdalheim 10 0 31 311 18 1 2590/5449
 Breilfurt 10 0 31 312 18 1 2591/5452

Amt Limbach bei Homburg 10 0 31 400
 Altstadt 10 0 31 411 19 2* 2593/5465
 Kleinottweiler 10 0 31 412 19 3 2594/5468
 Limbach bei Homburg 10 0 31 413 19 2* 2593/5465
 Niederbexbach 10 0 31 414 19 3 2591/5466
 Amt Medelsheim 10 0 31 500
 Medelsheim 10 0 31 511 18 1 2592/5446
 Peppenkum 10 0 31 512 18 0* 2593/5446
 Seyweiler 10 0 31 513 18 0* 2592/5447
 Urweiler 10 0 31 514 18 0 2594/5444
 Amt Walsheim 10 0 31 600
 Niedergailbach 10 0 31 611 18 1 2590/5447
 Walsheim 10 0 31 612 18 1 2590/5447

32 Landkreis Merzig-Wadern

Gemeinden nach dem Alphabet geordnet

Bachem 10 0 32 511 19 0* 2551/5482
 Ballern 10 0 32 311 19 0* 2544/5479
 Bardenbach 10 0 32 811 19 0 2563/5486
 Beckingen 10 0 32 211 18 2* 2550/5473
 Bergen 10 0 32 411 19 0* 2550/5488
 Besch 10 0 32 711 26 0 2526/5485
 Besseringen 10 0 32 611 19 0 2544/5482
 Bethingen 10 0 32 312 19 0 2539/5480
 Bietzen 10 0 32 512 18 2 2547/5477
 Borg 10 0 32 712 26 0 2532/5484
 Britten 10 0 32 412 19 0* 2549/5487
 Brotdorf 10 0 32 513 19 0* 2549/5482
 Büdingen 10 0 32 313 19 0* 2540/5479
 Büschdorf 10 0 32 713 26 0* 2534/5482
 Büschfeld 10 0 32 812 19 0* 2562/5484
 Dagstuhl 10 0 32 813 19 0 2565/5488
 Dreisbach 10 0 32 612 19 0 2541/5483
 Düppenweiler 10 0 32 212 19 0 2556/5475
 Eft-Hellendorf 10 0 32 714 26 0* 2532/5482
 Erbringen 10 0 32 213 18 2* 2553/5478
 Faha 10 0 32 613 26 0* 2535/5487
 Fitten 10 0 32 314 18 2* 2543/5479
 Gehweiler (Kreis Merzig-Wadern) 10 0 32 814 19 0 2565/5493
 Hargarten 10 0 32 214 18 2 2552/5480
 Harlingen 10 0 32 514 18 2 2547/5476
 Hausbach 10 0 32 413 19 0 2549/5486
 Haustadt 10 0 32 215 18 2* 2552/5475
 Hilbringen 10 0 32 315 18 2 2544/5478
 Honzrath 10 0 32 216 18 2* 2553/5477
 Kesslingen 10 0 32 715 26 0* 2535/5486
 Konfeld 10 0 32 911 19 0* 2560/5491
 Krettnich 10 0 32 815 19 4 2568/5488
 Lockweiler 10 0 32 816 19 0* 2566/5488
 Losheim 10 0 32 414 19 0* 2554/5486
 Mechern 10 0 32 316 18 2 2545/5476
 Menningen 10 0 32 515 18 2 2549/5475
 Merchingen 10 0 32 516 18 2 2549/5478
 Merzig, Stadt 10 0 32 111 18 2* 2546/5478

10 Saarland

0

32

Gemeinde	Statistische Kennziffer	Nummer des Naturraumes	Koordinatenschlüssel	Gemeinde	Statistische Kennziffer	Nummer des Naturraumes	Koordinatenschlüssel
Mettlach	10 0 32 614	19 0	2543/5484	Amt Hilbringen	10 0 32 300		
Michelbach	10 0 32 912	19 0	2560/5481	Ballern	10 0 32 311	19 0*	2544/5479
Mitlosheim	10 0 32 913	19 0	2556/5489	Bethingen	10 0 32 312	19 0	2539/5480
Mondorf	10 0 32 317	18 2	2543/5476	Büdingen	10 0 32 313	19 0*	2540/5479
Morscholz	10 0 32 817	19 0*	2562/5491	Fitten	10 0 32 314	18 2*	2543/5479
Münchweiler	10 0 32 914	19 0	2559/5485	Hilbringen	10 0 32 315	18 2	2544/5478
Münzingen	10 0 32 716	26 0	2534/5488	Mechern	10 0 32 316	18 2	2545/5476
Nennig	10 0 32 717	26 0	2528/5488	Mondorf	10 0 32 317	18 2	2543/5476
Niederlöstern	10 0 32 818	19 0	2565/5490	Schwemlingen	10 0 32 318	19 0	2542/5481
Niederlosheim	10 0 32 415	19 0	2556/5485	Silwingen	10 0 32 319	18 2	2541/5476
Nohn	10 0 32 615	19 0	2539/5483	Tünsdorf	10 0 32 320	19 0*	2536/5482
Noswendel	10 0 32 819	19 0	2563/5488	Wehingen	10 0 32 321	19 0*	2537/5481
Nunkirchen	10 0 32 915	19 0	2561/5484	Weiler	10 0 32 322	19 0	2541/5480
Oberleuken	10 0 32 718	26 0*	2534/5485	Wellingen	10 0 32 323	19 0*	2538/5479
Oberlöstern	10 0 32 820	19 0	2566/5493	Amt Losheim	10 0 32 400		
Oberperl	10 0 32 719	26 0	2529/5482	Bergen	10 0 32 411	19 0*	2550/5488
Oppen	10 0 32 416	19 0*	2556/5480	Britten	10 0 32 412	19 0*	2549/5487
Orscholz	10 0 32 616	24 6	2538/5485	Hausbach	10 0 32 413	19 0	2549/5486
Perl	10 0 32 720	26 0	2528/5482	Losheim	10 0 32 414	19 0*	2554/5486
Rappweiler	10 0 32 916	19 0*	2557/5489	Niederlosheim	10 0 32 415	19 0	2556/5485
Reimsbach	10 0 32 217	19 0*	2555/5479	Oppen	10 0 32 416	19 0*	2556/5480
Rimlingen	10 0 32 417	19 2*	2552/5482	Rimlingen	10 0 32 417	19 2*	2552/5482
Rissenthal	10 0 32 418	18 2	2554/5481	Rissenthal	10 0 32 418	18 2	2554/5481
Saarfels	10 0 32 218	18 2	2549/5473	Scheiden	10 0 32 419	19 0*	2552/5490
Saanhölbach	10 0 32 617	19 0*	2544/5486	Wahlen	10 0 32 420	18 2*	2556/5484
Scheiden	10 0 32 419	19 0*	2552/5490	Waldhölbach	10 0 32 421	19 0*	2554/5491
Schwemlingen	10 0 32 318	19 0	2542/5481	Amt Merzig-Land	10 0 32 500		
Sehndorf	10 0 32 721	26 0	2528/5483	Bachem	10 0 32 511	19 0*	2551/5482
Silwingen	10 0 32 319	18 2	2541/5476	Bietzen	10 0 32 512	18 2	2547/5477
Sinz	10 0 32 722	26 0	2531/5488	Brotdorf	10 0 32 513	19 0*	2549/5482
Steinberg	10 0 32 917	19 0*	2561/5493	Harlingen	10 0 32 514	18 2	2547/5476
Tettingen-Butzdorf	10 0 32 723	26 0	2530/5486	Menningen	10 0 32 515	18 2	2549/5475
Thailen	10 0 32 918	19 0	2560/5489	Merchingen	10 0 32 516	18 2	2549/5478
Tünsdorf	10 0 32 320	19 0*	2536/5482	Amt Mettlach	10 0 32 600		
Wadern	10 0 32 821	19 0	2564/5489	Besseringen	10 0 32 611	19 0	2544/5482
Wadrill	10 0 32 822	19 0*	2564/5494	Dreisbach	10 0 32 612	19 0	2541/5483
Wahlen	10 0 32 420	18 2*	2556/5484	Faha	10 0 32 613	26 0*	2535/5487
Waldhölbach	10 0 32 421	19 0*	2554/5491	Mettlach	10 0 32 614	19 0	2543/5484
Wedern	10 0 32 823	19 0*	2564/5492	Nohn	10 0 32 615	19 0	2539/5483
Wehingen	10 0 32 321	19 0*	2537/5481	Orscholz	10 0 32 616	24 6	2538/5485
Weierweiler	10 0 32 919	19 0	2559/5488	Saanhölbach	10 0 32 617	19 0*	2544/5486
Weiler	10 0 32 322	19 0	2541/5480	Weiten	10 0 32 618	24 6	2539/5488
Weiskirchen	10 0 32 920	19 0*	2559/5491	Amt Perl	10 0 32 700		
Weiten	10 0 32 618	24 6	2539/5488	Besch	10 0 32 711	26 0	2526/5485
Wellingen	10 0 32 323	19 0*	2538/5479	Borg	10 0 32 712	26 0	2532/5484
Wochern	10 0 32 724	26 0	2529/5485	Büschdorf	10 0 32 713	26 0*	2534/5482
Gemeinden nach amtsfreien Gemeinden und Ämtern geordnet				Eft-Hellendorf	10 0 32 714	26 0*	2532/5482
Amtsfreie Gemeinde				Kesslingen	10 0 32 715	26 0*	2535/5486
Merzig, Stadt	10 0 32 111	18 2*	2546/5478	Münzingen	10 0 32 716	26 0	2534/5488
Amt Beckingen	10 0 32 200			Nennig	10 0 32 717	26 0	2528/5488
Beckingen	10 0 32 211	18 2*	2550/5473	Oberleuken	10 0 32 718	26 0*	2534/5485
Düppenweiler	10 0 32 212	19 0	2556/5475	Oberperl	10 0 32 719	26 0	2529/5482
Erbringen	10 0 32 213	18 2*	2553/5478	Perl	10 0 32 720	26 0	2528/5482
Hargarten	10 0 32 214	18 2	2552/5480	Sehndorf	10 0 32 721	26 0	2528/5483
Haustadt	10 0 32 215	18 2*	2552/5475	Sinz	10 0 32 722	26 0	2531/5488
Honzrath	10 0 32 216	18 2*	2553/5477	Tettingen-Butzdorf	10 0 32 723	26 0	2530/5486
Reimsbach	10 0 32 217	19 0*	2555/5479	Wochern	10 0 32 724	26 0	2529/5485
Saarfels	10 0 32 218	18 2	2549/5473				

Gemeinde	Statistische Kennziffer	Nummer des Naturraumes	Koordinatenschlüssel	Gemeinde	Statistische Kennziffer	Nummer des Naturraumes	Koordinatenschlüssel
Amt Wadern	10 0 32 800			Uchtelfangen	10 0 33 314	19 0	2574/5472
Bardenbach	10 0 32 811	19 0	2563/5486	Welschbach	10 0 33 413	19 0	2579/5474
Büschfeld	10 0 32 812	19 0*	2562/5484	Wemmetsweiler	10 0 33 119	19 0*	2578/5471
Dagstuhl	10 0 32 813	19 0	2565/5488	Wiebelskirchen	10 0 33 715	19 0*	2586/5471
Gehweiler (Kreis Merzig-Wadern)	10 0 32 814	19 0	2565/5493	Wiesbach	10 0 33 223	19 0	2571/5471
Krettnich	10 0 32 815	19 4	2568/5488	Wustweiler	10 0 33 315	19 0	2575/5474
Lockweiler	10 0 32 816	19 0*	2566/5488	Gemeinden nach amtsfreien Gemeinden und Ämtern geordnet			
Morscholz	10 0 32 817	19 0*	2562/5491	Amtsfreie Gemeinden			
Niederlöstern	10 0 32 818	19 0	2565/5490	Elversberg	10 0 33 116	19 1	2582/5464
Noswendel	10 0 32 819	19 0	2563/5488	Heiligenwald	10 0 33 118	19 0*	2579/5469
Oberlöstern	10 0 32 820	19 0	2566/5493	Landsweiler-Reden ..	10 0 33 111	19 1	2582/5469
Wadern	10 0 32 821	19 0	2564/5489	Merchweiler	10 0 33 112	19 0	2576/5469
Wadrill	10 0 32 822	19 0*	2564/5494	Neunkirchen/Saar, Stadt ¹⁾	10 0 33 113	19 1	2586/5468
Wedern	10 0 32 823	19 0*	2564/5492	Ottweiler, Stadt	10 0 33 114	19 0	2584/5474
Amt Weiskirchen	10 0 32 900			Spiesen	10 0 33 117	19 1	2583/5465
Konfeld	10 0 32 911	19 0*	2560/5491	Steinbach bei Ottweiler ..	10 0 33 115	19 0	2588/5475
Michelbach	10 0 32 912	19 0	2560/5481	Wemmetsweiler	10 0 33 119	19 0*	2578/5471
Mitlosheim	10 0 32 913	19 0	2556/5489	Amt Eppelborn	10 0 33 200		
Münchweiler	10 0 32 914	19 0	2559/5485	Aschbach	10 0 33 211	19 0	2568/5478
Nunkirchen	10 0 32 915	19 0	2561/5484	Berschweiler	10 0 33 212	19 0	2574/5478
Rappweiler	10 0 32 916	19 0*	2557/5489	Bubach-Calmesweiler ..	10 0 33 213	19 0	2568/5475
Steinberg	10 0 32 917	19 0*	2561/5493	Dirmingen	10 0 33 214	19 0	2573/5476
Thailen	10 0 32 918	19 0	2560/5489	Dörsdorf	10 0 33 215	19 0*	2570/5482
Weierweiler	10 0 32 919	19 0	2559/5488	Eppelborn	10 0 33 216	19 0	2570/5475
Weiskirchen	10 0 32 920	19 0*	2559/5491	Habach	10 0 33 217	19 0	2569/5472
33 Landkreis Ottweiler				Hierscheid	10 0 33 218	19 0	2572/5474
Gemeinden nach dem Alphabet geordnet				Humes	10 0 33 219	19 0	2572/5473
Aschbach	10 0 33 211	19 0	2568/5478	Macherbach	10 0 33 220	19 0	2569/5477
Berschweiler	10 0 33 212	19 0	2574/5478	Steinbach über Lebach ..	10 0 33 221	19 0*	2569/5481
Bubach-Calmesweiler ..	10 0 33 213	19 0	2568/5475	Thalexweiler	10 0 33 222	19 0	2570/5469
Dirmingen	10 0 33 214	19 0	2573/5476	Wiesbach	10 0 33 223	19 0	2571/5471
Dörsdorf	10 0 33 215	19 0*	2570/5482	Amt Illingen	10 0 33 300		
Elversberg	10 0 33 116	19 1	2582/5464	Hirzweiler	10 0 33 311	19 0	2578/5474
Eppelborn	10 0 33 216	19 0	2570/5475	Hüttigweiler	10 0 33 312	19 0	2578/5473
Fürth	10 0 33 711	19 0	2590/5477	Illingen	10 0 33 313	19 0	2576/5471
Habach	10 0 33 217	19 0	2569/5472	Uchtelfangen	10 0 33 314	19 0	2574/5472
Hangard	10 0 33 712	19 0	2588/5472	Wustweiler	10 0 33 315	19 0	2575/5474
Heiligenwald	10 0 33 118	19 0*	2579/5469	Amt Schiffweiler	10 0 33 400		
Hierscheid	10 0 33 218	19 0	2572/5474	Schiffweiler	10 0 33 411	19 0*	2582/5471
Hirzweiler	10 0 33 311	19 0	2578/5474	Stennweiler	10 0 33 412	19 0	2581/5473
Hüttigweiler	10 0 33 312	19 0	2578/5473	Welschbach	10 0 33 413	19 0	2579/5474
Humes	10 0 33 219	19 0	2572/5473	Amt Wiebelskirchen ...	10 0 33 700		
Illingen	10 0 33 313	19 0	2576/5471	Fürth	10 0 33 711	19 0	2590/5477
Landsweiler-Reden ...	10 0 33 111	19 1	2582/5469	Hangard	10 0 33 712	19 0	2588/5472
Laurenbach	10 0 33 713	19 0*	2592/5476	Lautenbach	10 0 33 713	19 0*	2592/5476
Macherbach	10 0 33 220	19 0	2569/5477	Münchwies	10 0 33 714	19 3*	2590/5474
Merchweiler	10 0 33 112	19 0	2576/5469	Wiebelskirchen	10 0 33 715	19 0*	2586/5471
Münchwies	10 0 33 714	19 3*	2590/5474	34 Landkreis Saarbrücken			
Neunkirchen/Saar, Stadt ¹⁾	10 0 33 113	19 1	2586/5468	Gemeinden nach dem Alphabet geordnet			
Ottweiler, Stadt	10 0 33 114	19 0	2584/5474	Altenkessel	10 0 34 111	19 1	2566/5459
Schiffweiler	10 0 33 411	19 0*	2582/5471	Auersmacher	10 0 34 411	18 1	2577/5446
Spiesen	10 0 33 117	19 1	2583/5465	Bischofsheim	10 0 34 211	18 1*	2578/5455
Steinbach bei Ottweiler ..	10 0 33 115	19 0	2588/5475	Bliesransbach	10 0 34 212	18 1	2580/5448
Steinbach über Lebach ..	10 0 33 221	19 0*	2569/5481	Brebach-Fechingen ...	10 0 34 213	18 1*	2578/5452
Stennweiler	10 0 33 412	19 0	2581/5473	Bübingen	10 0 34 214	18 1	2576/5450
Thalexweiler	10 0 33 222	19 0	2570/5469				

1) Mittelstadt im Sinne der Saarländischen Gemeindeordnung.

10 Saarland

0

34, 35

Gemeinde	Statistische Kennziffer	Nummer des Naturraumes	Koordinatenschlüssel	Gemeinde	Statistische Kennziffer	Nummer des Naturraumes	Koordinatenschlüssel
Dorf im Warndt	10 0 34 518	19 1	2560/5451	Amt Heusweiler	10 0 34 300		
Dudweiler, Stadt	10 0 34 112	19 1	2576/5461	Heusweiler	10 0 34 312	19 0	2568/5468
Eiweiler/Saar	10 0 34 121	19 0	2568/5470	Holz	10 0 34 313	19 0*	2572/5467
Emmersweiler	10 0 34 511	19 1	2563/5450	Kutzhof	10 0 34 314	19 0	2572/5469
Fischbach	10 0 34 611	19 1	2575/5464	Niedersalbach	10 0 34 315	19 0	2566/5467
Friedrichsthal, Stadt ..	10 0 34 113	19 1	2580/5466	Obersalbach-Kurhof ..	10 0 34 316	19 0	2565/5468
Gersweiler	10 0 34 114	19 1	2568/5456	Wahlschied	10 0 34 317	19 0	2573/5468
Göttelborn	10 0 34 612	19 0*	2576/5469	Amt Kleinblittersdorf ..	10 0 34 400		
Großrosseln	10 0 34 120	19 1	2562/5452	Auersmacher	10 0 34 411	18 1	2577/5446
Güdingen	10 0 34 215	18 1*	2575/5452	Kleinblittersdorf	10 0 34 412	18 1	2576/5447
Heusweiler	10 0 34 312	19 0	2568/5468	Rilchingen-Hanweiler ..	10 0 34 413	18 1	2577/5444
Holz	10 0 34 313	19 0*	2572/5467	Sitterswald	10 0 34 414	18 1	2378/5444
Karlsbrunn	10 0 34 513	19 1	2559/5449	Amt Ludweiler/Warndt ..	10 0 34 500		
Klarenthal	10 0 34 115	19 1	2565/5455	Dorf im Warndt	10 0 34 518	19 1	2560/5451
Kleinblittersdorf	10 0 34 412	18 1	2576/5447	Emmersweiler	10 0 34 511	19 1	2563/5450
Köllerbach	10 0 34 116	19 0*	2566/5464	Karlsbrunn	10 0 34 513	19 1	2559/5449
Kutzhof	10 0 34 314	19 0	2572/5469	Lauterbach	10 0 34 514	19 1	2554/5450
Lauterbach	10 0 34 514	19 1	2554/5450	Ludweiler/Warndt ...	10 0 34 515	19 1	2559/5454
Ludweiler/Warndt	10 0 34 515	19 1	2559/5454	Naßweiler	10 0 34 516	19 1	2562/5447
Naßweiler	10 0 34 516	19 1	2562/5447	Sankt Nikolaus	10 0 34 517	19 1	2560/5449
Niedersalbach	10 0 34 315	19 0	2566/5467	Amt Quierschied	10 0 34 600		
Obersalbach-Kurhof ..	10 0 34 316	19 0	2565/5468	Fischbach	10 0 34 611	19 1	2575/5464
Püttlingen, Stadt	10 0 34 117	19 0*	2564/5462	Göttelborn	10 0 34 612	19 0*	2576/5469
Quierschied	10 0 34 613	19 1	2577/5466	Quierschied	10 0 34 613	19 1	2577/5466
Rentrisch,	10 0 34 216	19 1	2579/5459	Amt Riegelsberg	10 0 34 700		
Riegelsberg	10 0 34 711	19 1*	2569/5464	Riegelsberg	10 0 34 711	19 1*	2569/5464
Rilchingen-Hanweiler ..	10 0 34 413	18 1	2577/5444	Walpershofen	10 0 34 712	19 0	2567/5466
Sankt Nikolaus	10 0 34 517	19 1	2560/5449				
Schafbrücke	10 0 34 217	19 1	2577/5455				
Scheidt	10 0 34 218	19 1	2577/5457				
Sitterswald	10 0 34 414	18 1	2378/5444				
Sulzbach/Saar, Stadt ..	10 0 34 118	19 1	2577/5463				
Völklingen, Stadt ¹⁾ ..	10 0 34 119	19 0*	2563/5457				
Wahlschied	10 0 34 317	19 0	2573/5468				
Walpershofen	10 0 34 712	19 0	2567/5466				
Gemeinden nach amtsfreien Gemeinden und Ämtern geordnet				35 Landkreis Saarlouis			
Amtsfreie Gemeinden				Gemeinden nach dem Alphabet geordnet			
Altenkessel	10 0 34 111	19 1	2566/5459	Altforweiler	10 0 35 211	19 0	2551/5460
Dudweiler, Stadt	10 0 34 112	19 1	2576/5461	Bedersdorf	10 0 35 911	18 2	2546/5463
Eiweiler/Saar	10 0 34 121	19 0	2568/5470	Berus	10 0 35 212	18 2*	2551/5459
Friedrichsthal, Stadt ..	10 0 34 113	19 1	2580/5466	Bilsdorf	10 0 35 511	19 0	2560/5472
Gersweiler	10 0 34 114	19 1	2568/5456	Biringen	10 0 35 711	18 2	2540/5473
Großrosseln	10 0 34 120	19 1	2562/5452	Bisten	10 0 35 213	19 0*	2552/5458
Klarenthal	10 0 34 115	19 1	2565/5455	Bous/Saar	10 0 35 311	19 0	2558/5461
Köllerbach	10 0 34 116	19 0*	2566/5464	Diefflen	10 0 35 512	19 0	2561/5473
Püttlingen, Stadt	10 0 34 117	19 0*	2564/5462	Differten	10 0 35 811	19 0*	2556/5456
Sulzbach/Saar, Stadt ..	10 0 34 118	19 1	2577/5463	Dillingen/Saar, Stadt ..	10 0 35 111	19 0	2553/5469
Völklingen, Stadt ¹⁾ ..	10 0 34 119	19 0*	2563/5457	Dorf	10 0 35 611	19 4	2567/5482
Amt Brebach	10 0 34 200			Düren	10 0 35 912	18 2	2548/5463
Bischmisheim	10 0 34 211	18 1*	2578/5455	Eidenborn	10 0 35 411	19 0	2566/5473
Bliesransbach	10 0 34 212	18 1	2580/5448	Eimersdorf	10 0 35 712	18 2	2547/5472
Brebach-Fechingen ..	10 0 34 213	18 1*	2578/5452	Elm/Saar	10 0 35 312	19 0	2562/5463
Bübingen	10 0 34 214	18 1	2576/5450	Ensdorf	10 0 35 112	19 0	2557/5464
Güdingen	10 0 34 215	18 1*	2575/5452	Falscheid	10 0 35 412	19 0	2565/5472
Rentrisch	10 0 34 216	19 1	2579/5459	Felsberg	10 0 35 214	19 0*	2550/5462
Schafbrücke	10 0 34 217	19 1	2577/5455	Fremersdorf	10 0 35 713	18 2	2547/5475
Scheidt	10 0 34 218	19 1	2577/5457	Fürweiler	10 0 35 714	18 2	2543/5471
				Gerlfangen	10 0 35 715	18 2	2545/5473
				Gisingen	10 0 35 913	18 2	2547/5466
				Gresaubach	10 0 35 612	19 0*	2565/5480
				Hemmersdorf	10 0 35 716	18 2	2545/5469
				Hostenbach	10 0 35 812	19 0	2560/5459
				Hülzweiler	10 0 35 113	19 0	2560/5465
				Hüttersdorf	10 0 35 613	19 0	2561/5477

1) Mittelstadt im Sinne der Saarländischen Gemeindeordnung.

Gemeinde	Statistische Kennziffer	Nummer des Naturraumes	Koordinaten-schlüssel	Gemeinde	Statistische Kennziffer	Nummer des Naturraumes	Koordinaten-schlüssel
Ihn	10 0 35 914	18 2	2544/5465	Landsweiler bei Lebach	10 0 35 414	19 0	2567/5473
Ittersdorf	10 0 35 915	18 2	2547/5462	Lebach	10 0 35 415	19 0	2566/5476
Kerlingen	10 0 35 916	18 2	2547/5464	Niedersaubach	10 0 35 416	19 0*	2566/5477
Knorscheid	10 0 35 413	19 0	2563/5474	Primweiler	10 0 35 417	19 0	2562/5475
Körprich	10 0 35 513	19 0	2561/5473	Amt Nalbach	10 0 35 500		
Landsweiler bei Lebach	10 0 35 414	19 0	2567/5473	Bilsdorf	10 0 35 511	19 0	2560/5472
Lebach	10 0 35 415	19 0	2566/5476	Diefflen	10 0 35 512	19 0	2561/5473
Leidingen	10 0 35 917	18 2	2544/5463	Körprich	10 0 35 513	19 0	2561/5473
Limbach (Kreis Saarlouis)	10 0 35 614	19 4*	2565/5483	Nalbach	10 0 35 514	19 0	2557/5472
Nalbach	10 0 35 514	19 0	2557/5472	Piesbach	10 0 35 515	19 0	2559/5473
Neuforweiler	10 0 35 215	19 0	2553/5461	Amt Schmelz	10 0 35 600		
Niedaltdorf	10 0 35 717	18 2	2543/5467	Dorf	10 0 35 611	19 4	2567/5482
Niedersaubach	10 0 35 416	19 0*	2566/5477	Gresaubach	10 0 35 612	19 0*	2565/5480
Oberesch	10 0 35 718	18 2	2541/5473	Hüttersdorf	10 0 35 613	19 0	2561/5477
Piesbach	10 0 35 515	19 0	2559/5473	Limbach (Kreis Saarlouis)	10 0 35 614	19 4*	2565/5483
Primweiler	10 0 35 417	19 0	2562/5475	Schmelz	10 0 35 615	19 0	2561/5479
Rammelfangen	10 0 35 918	18 2	2546/5466	Amt Siersburg	10 0 35 700		
Rehlingen	10 0 35 114	18 2*	2549/5472	Biringen	10 0 35 711	18 2	2540/5473
Reisbach	10 0 35 115	19 0	2564/5470	Eimersdorf	10 0 35 712	18 2	2547/5472
Saarlouis, Stadt	10 0 35 116	19 0	2555/5465	Fremersdorf	10 0 35 713	18 2	2547/5475
Saarwellingen	10 0 35 117	19 0	2559/5469	Fürweiler	10 0 35 714	18 2	2543/5471
Sankt Barbara	10 0 35 919	18 2	2550/5466	Gerlfangen	10 0 35 715	18 2	2545/5473
Schaffhausen	10 0 35 813	19 0	2559/5458	Hemmersdorf	10 0 35 716	18 2	2545/5469
Schmelz	10 0 35 615	19 0	2561/5479	Niedaltdorf	10 0 35 717	18 2	2543/5467
Schwalbach/Saar	10 0 35 118	19 0	2560/5464	Oberesch	10 0 35 718	18 2	2541/5473
Schwarzenholz	10 0 35 119	19 0	2563/5467	Siersburg	10 0 35 719	18 2	2548/5470
Siersburg	10 0 35 719	18 2	2548/5470	Amt Wadgassen	10 0 35 800		
Überherrn	10 0 35 216	19 0*	2551/5457	Differten	10 0 35 811	19 0*	2556/5456
Wadgassen	10 0 35 814	19 0	2558/5459	Hostenbach	10 0 35 812	19 0	2560/5459
Wallerfangen	10 0 35 920	19 0*	2552/5466	Schaffhausen	10 0 35 813	19 0	2559/5458
Werbeln	10 0 35 815	19 0*	2558/5456	Wadgassen	10 0 35 814	19 0	2558/5459
				Werbeln	10 0 35 815	19 0*	2558/5456
Gemeinden nach amtsfreien Gemeinden und Ämtern geordnet				Amt Wallerfangen	10 0 35 900		
Amtsfreie Gemeinden				Bedersdorf	10 0 35 911	18 2	2546/5463
Dillingen/Saar, Stadt	10 0 35 111	19 0	2553/5469	Düren	10 0 35 912	18 2	2548/5463
Ensdorf	10 0 35 112	19 0	2557/5464	Gisingen	10 0 35 913	18 2	2547/5466
Hülzweiler	10 0 35 113	19 0	2560/5465	Ihn	10 0 35 914	18 2	2544/5465
Rehlingen	10 0 35 114	18 2*	2549/5472	Ittersdorf	10 0 35 915	18 2	2547/5462
Reisbach	10 0 35 115	19 0	2564/5470	Kerlingen	10 0 35 916	18 2	2547/5464
Saarlouis, Stadt	10 0 35 116	19 0	2555/5465	Leidingen	10 0 35 917	18 2	2544/5463
Saarwellingen	10 0 35 117	19 0	2559/5469	Rammelfangen	10 0 35 918	18 2	2546/5466
Schwalbach/Saar	10 0 35 118	19 0	2560/5464	Sankt Barbara	10 0 35 919	18 2	2550/5466
Schwarzenholz	10 0 35 119	19 0	2563/5467	Wallerfangen	10 0 35 920	19 0*	2552/5466
Amt Bisten	10 0 35 200						
Altforweiler	10 0 35 211	19 0	2551/5460	36 Landkreis Sankt Ingbert			
Berus	10 0 35 212	18 2*	2551/5459	Gemeinden nach dem Alphabet geordnet			
Bisten	10 0 35 213	19 0*	2552/5458	Aßweiler	10 0 36 211	18 1	2586/5454
Felsberg	10 0 35 214	19 0*	2550/5462	Ballweiler	10 0 36 111	18 1	2588/5452
Neuforweiler	10 0 35 215	19 0	2553/5461	Bebelsheim	10 0 36 311	18 1	2584/5448
Überherrn	10 0 35 216	19 0*	2551/5457	Bierbach	10 0 36 112	19 1	2593/5459
Amt Bous/Saar	10 0 35 300			Biesingen	10 0 36 212	18 1	2588/5454
Bous/Saar	10 0 35 311	19 0	2558/5461	Blickweiler	10 0 36 113	18 1	2591/5453
Elm/Saar	10 0 35 312	19 0	2562/5463	Blieskastel, Stadt	10 0 36 114	18 0*	2591/5456
Amt Lebach	10 0 35 400			Bliesmengen-Bolchen	10 0 36 411	18 1	2581/5446
Eidenborn	10 0 35 411	19 0	2566/5473	Ensheim	10 0 36 115	18 1*	2581/5452
Falscheid	10 0 35 412	19 0	2565/5472	Erfweiler-Ehlingen	10 0 36 213	18 1	2586/5451
Knorscheid	10 0 35 413	19 0	2563/5474				

10 Saarland

0

36, 37

Gemeinde	Statistische Kennziffer	Nummer des Naturraumes	Koordinatenschlüssel	Gemeinde	Statistische Kennziffer	Nummer des Naturraumes	Koordinatenschlüssel
Eschringen	10 0 36 116	18 1	2580/5451	Asweiler	10 0 37 311	19 4	2586/5490
Gersheim	10 0 36 117	18 1	2588/5446	Baltersweiler	10 0 37 511	19 0	2584/5484
Habkirchen	10 0 36 412	18 1	2583/5444	Bergweiler	10 0 37 711	19 0*	2572/5482
Hassel	10 0 36 118	19 1	2584/5459	Bierfeld	10 0 37 411	19 0*	2568/5497
Heckendalheim	10 0 36 511	18 1*	2583/5455	Bliesen	10 0 37 612	19 0	2581/5485
Herbitzheim	10 0 36 611	18 1	2589/5448	Bosen	10 0 37 312	19 4	2576/5493
Niederwürzbach	10 0 36 119	19 1*	2587/5457	Braunshausen	10 0 37 412	19 4	2571/5494
Oberwürzbach	10 0 36 120	19 1	2583/5456	Bubach i. O.	10 0 37 211	19 3	2592/5481
Ommersheim	10 0 36 512	18 1*	2584/5454	Buweiler - Rathen	10 0 37 413	19 0*	2567/5492
Ormesheim	10 0 36 121	18 1	2583/5451	Dörrenbach	10 0 37 613	19 0	2589/5478
Reinheim	10 0 36 122	18 1	2586/5445	Eckelhausen	10 0 37 313	19 4	2577/5493
Rohrbach	10 0 36 123	19 1	2584/5461	Eisen	10 0 37 314	19 4*	2576/5496
Rubenheim	10 0 36 612	18 1	2588/5449	Eisweiler	10 0 37 512	19 0*	2583/5487
Sankt Ingbert, Stadt	10 0 36 124	19 1	2581/5461	Eitzweiler	10 0 37 315	19 4	2587/5491
Wittersheim	10 0 36 312	18 1	2584/5450	Eiweiler (Kreis Sankt Wendel)	10 0 37 316	19 4	2573/5491
Wörschweiler	10 0 36 125	19 1*	2594/5462	Freisen	10 0 37 317	19 4	2590/5491
Wolfersheim	10 0 36 126	18 1	2589/5451	Furschweiler	10 0 37 513	19 4*	2585/5487
Gemeinden nach amtsfreien Gemeinden und Ämtern geordnet				Gehweiler (Kreis Sankt Wendel)	10 0 37 514	19 4	2586/5489
Amtsfreie Gemeinden				Gonnesweiler	10 0 37 318	19 4	2579/5492
Ballweiler	10 0 36 111	18 1	2588/5452	Gronig	10 0 37 614	19 0*	2577/5487
Bierbach	10 0 36 112	19 1	2593/5459	Grügelborn	10 0 37 515	19 4*	2587/5487
Blickweiler	10 0 36 113	18 1	2591/5453	Güdesweiler	10 0 37 615	19 0*	2580/5487
Blieskastel, Stadt	10 0 36 114	18 0*	2591/5456	Hasborn - Dautweiler	10 0 37 712	19 4	2570/5484
Ensheim	10 0 36 115	18 1*	2581/5452	Hauersweiler	10 0 37 516	19 3	2592/5487
Eschringen	10 0 36 116	18 1	2580/5451	Heisterberg	10 0 37 517	19 4	2582/5489
Gersheim	10 0 36 117	18 1	2588/5446	Hirstein	10 0 37 518	19 4	2585/5489
Hassel	10 0 36 118	19 1	2584/5459	Hofeld - Mausbach	10 0 37 519	19 0*	2583/5486
Niederwürzbach	10 0 36 119	19 1*	2587/5457	Hoof	10 0 37 212	19 3	2590/5484
Oberwürzbach	10 0 36 120	19 1	2583/5456	Kastel	10 0 37 414	19 4	2570/5493
Ormesheim	10 0 36 121	18 1	2583/5451	Kostenbach	10 0 37 415	19 0*	2567/5493
Reinheim	10 0 36 122	18 1	2586/5445	Leitersweiler	10 0 37 520	19 3	2587/5484
Rohrbach	10 0 36 123	19 1	2584/5461	Lindscheid	10 0 37 713	19 4	2567/5484
Sankt Ingbert, Stadt	10 0 36 124	19 1	2581/5461	Mainzweiler	10 0 37 616	19 0	2581/5476
Wörschweiler	10 0 36 125	19 1*	2594/5462	Marpingen	10 0 37 111	19 0	2576/8480
Wolfersheim	10 0 36 126	18 1	2589/5451	Marth	10 0 37 213	19 3	2591/5482
Amt Aßweiler				Mosberg - Richweiler	10 0 37 319	19 4	2583/5491
Aßweiler	10 0 36 211	18 1	2586/5454	Namborn	10 0 37 521	19 0*	2582/5488
Biesingen	10 0 36 212	18 1	2588/5454	Neipel	10 0 37 714	19 4	2566/5483
Erfweiler - Ehlingen	10 0 36 213	18 1	2586/5451	Neunkirchen/Nahe	10 0 37 320	19 4	2576/5490
Amt Bebelshausen				Niederkirchen i. O.	10 0 37 214	19 3	2590/5482
Bebelshausen	10 0 36 311	18 1	2584/5448	Niederlinxweiler	10 0 37 617	19 0	2584/5478
Wittersheim	10 0 36 312	18 1	2584/5450	Nohfelden	10 0 37 321	19 4	2582/5495
Amt Bliesmengen				Nonnweiler	10 0 37 416	19 0*	2570/5497
Bolchen	10 0 36 400			Oberkirchen	10 0 37 522	19 3*	2591/5488
Bliesmengen - Bolchen	10 0 36 411	18 1	2581/5446	Oberlinxweiler	10 0 37 618	19 0	2583/5480
Habkirchen	10 0 36 412	18 1	2583/5444	Oberthal	10 0 37 619	19 0*	2578/5486
Amt Ommersheim				Osterbrücken	10 0 37 215	19 3	2591/5485
Heckendalheim	10 0 36 511	18 1*	2583/5455	Otzenhausen	10 0 37 417	19 4*	2571/5496
Ommersheim	10 0 36 512	18 1*	2584/5454	Pinsweiler	10 0 37 523	19 4	2584/5488
Amt Rubenheim				Primstal	10 0 37 418	19 4	2572/5489
Herbitzheim	10 0 36 611	18 1	2589/5448	Reitscheid	10 0 37 524	19 4	2588/5488
Rubenheim	10 0 36 612	18 1	2588/5449	Remmesweiler	10 0 37 620	19 0	2581/5479
37 Landkreis Sankt Wendel				Roschberg	10 0 37 525	19 3*	2586/5486
Gemeinden nach dem Alphabet geordnet				Saal	10 0 37 216	19 3	2590/5481
Alsweiler	10 0 37 611	19 0	2577/5482	Sankt Wendel, Stadt	10 0 37 112	19 0*	2584/5482
				Scheuern	10 0 37 715	19 4	2568/5484
				Schwarzenbach	10 0 37 322	19 4*	2573/5496
				Schwarzerden	10 0 37 526	19 3	2592/5489
				Selbach	10 0 37 323	19 4	2575/5489

Gemeinde	Statistische Kennziffer	Nummer des Naturraumes	Koordinatenschlüssel	Gemeinde	Statistische Kennziffer	Nummer des Naturraumes	Koordinatenschlüssel
Sitzerath	10 0 37 419	19 0*	2566/5497	Kastel	10 0 37 414	19 4	2570/5493
Sötern	10 0 37 324	19 4*	2577/5495	Kostenbach	10 0 37 415	19 0*	2567/5493
Sotzweiler	10 0 37 716	19 0	2572/5481	Nonnweiler	10 0 37 416	19 0*	2570/5497
Steinberg-Deckenhardt ..	10 0 37 325	19 4	2580/5489	Orzenhausen	10 0 37 417	19 4*	2571/5496
Theley	10 0 37 717	19 4*	2574/5485	Primstal	10 0 37 418	19 4	2572/5489
Tholey	10 0 37 718	19 0*	2575/5483	Sitzerath	10 0 37 419	19 0*	2566/5497
Türkismühle	10 0 37 326	19 4	2580/5494	Amt Oberkirchen-Namborn	10 0 37 500		
Überroth-Niederhofen ..	10 0 37 719	19 4	2568/5485	Baltersweiler	10 0 37 511	19 0	2584/5484
Urexweiler	10 0 37 621	19 0	2578/5478	Eisweiler	10 0 37 512	19 0*	2583/5487
Urweiler	10 0 37 527	19 0*	2585/5482	Furschweiler	10 0 37 513	19 4*	2585/5487
Walhausen	10 0 37 327	19 4	2581/5492	Gehweiler (Kreis			
Werschweiler	10 0 37 622	19 0*	2589/5480	Sankt Wendel)	10 0 37 514	19 4	2586/5489
Winterbach	10 0 37 623	19 0	2580/5482	Grügelborn	10 0 37 515	19 4*	2587/5487
Wolfersweiler	10 0 37 328	19 4	2585/5492	Hauwersweiler	10 0 37 516	19 3	2592/5487
Gemeinden nach amtsfreien Gemeinden und Ämtern geordnet				Heisterberg	10 0 37 517	19 4	2582/5489
Amtsfreie Gemeinden				Hirstein	10 0 37 518	19 4	2585/5489
Marpingen	10 0 37 111	19 0	2576/8480	Hofeld-Mauschbach ..	10 0 37 519	19 0*	2583/5486
Sankt Wendel, Stadt ..	10 0 37 112	19 0*	2584/5482	Leitersweiler	10 0 37 520	19 3	2587/5484
Amt Niederkirchen i. O. .	10 0 37 200			Namborn	10 0 37 521	19 0*	2582/5488
Bubach i. O.	10 0 37 211	19 3	2592/5481	Oberkirchen	10 0 37 522	19 3*	2591/5488
Hoof	10 0 37 212	19 3	2590/5484	Pinsweiler	10 0 37 523	19 4	2584/5488
Marth	10 0 37 213	19 3	2591/5482	Reitscheid	10 0 37 524	19 4	2588/5488
Niederkirchen i. O. ..	10 0 37 214	19 3	2590/5482	Roschberg	10 0 37 525	19 3*	2586/5486
Osterbrücken	10 0 37 215	19 3	2591/5485	Schwarzerden	10 0 37 526	19 3	2592/5489
Saal	10 0 37 216	19 3	2590/5481	Urweiler	10 0 37 527	19 0*	2585/5482
Amt Nohfelden	10 0 37 300			Amt Sankt Wendel-Land .	10 0 37 600		
Asweiler	10 0 37 311	19 4	2586/5490	Alsweiler	10 0 37 611	19 0	2577/5482
Bosen	10 0 37 312	19 4	2576/5493	Bliessen	10 0 37 612	19 0	2581/5485
Eckelhausen	10 0 37 313	19 4	2577/5493	Dörrenbach	10 0 37 613	19 0	2589/5478
Eisen	10 0 37 314	19 4*	2576/5496	Gronig	10 0 37 614	19 0*	2577/5487
Eitzweiler	10 0 37 315	19 4	2587/5491	Güdesweiler	10 0 37 615	19 0*	2580/5487
Eiweiler (Kreis				Mainzweiler	10 0 37 616	19 0	2581/5476
Sankt Wendel)	10 0 37 316	19 4	2573/5491	Niederlinxweiler	10 0 37 617	19 0	2584/5478
Freisen	10 0 37 317	19 4	2590/5491	Oberlinxweiler	10 0 37 618	19 0	2583/5480
Gonnesweiler	10 0 37 318	19 4	2579/5492	Oberthal	10 0 37 619	19 0*	2578/5486
Mosberg-Richweiler ..	10 0 37 319	19 4	2583/5491	Remmesweiler	10 0 37 620	19 0	2581/5479
Neunkirchen/Nahe ...	10 0 37 320	19 4	2576/5490	Urexweiler	10 0 37 621	19 0	2578/5478
Nohfelden	10 0 37 321	19 4	2582/5495	Werschweiler	10 0 37 622	19 0*	2589/5480
Schwarzenbach	10 0 37 322	19 4*	2573/5496	Winterbach	10 0 37 623	19 0	2580/5482
Selbach	10 0 37 323	19 4	2575/5489	Amt Tholey	10 0 37 700		
Sötern	10 0 37 324	19 4*	2577/5495	Bergweiler	10 0 37 711	19 0*	2572/5482
Steinberg-Deckenhardt	10 0 37 325	19 4	2580/5489	Hasborn-Dautweiler ..	10 0 37 712	19 4	2570/5484
Türkismühle	10 0 37 326	19 4	2580/5494	Lindscheid	10 0 37 713	19 4	2567/5484
Walhausen	10 0 37 327	19 4	2581/5492	Neipel	10 0 37 714	19 4	2566/5483
Wolfersweiler	10 0 37 328	19 4	2585/5492	Scheuern	10 0 37 715	19 4	2568/5484
Amt Nonnweiler	10 0 37 400			Sotzweiler	10 0 37 716	19 0	2572/5481
Bierfeld	10 0 37 411	19 0*	2568/5497	Theley	10 0 37 717	19 4*	2574/5485
Braunshausen	10 0 37 412	19 4	2571/5494	Tholey	10 0 37 718	19 0*	2575/5483
Buweiler-Rathen ...	10 0 37 413	19 0*	2567/5492	Überroth-Niederhofen .	10 0 37 719	19 4	2568/5485

11 Berlin (West)

0

00

Gemeinde	Statistische Kenn- ziffer	Nummer des Natur- raumes	Koor- dinaten- schlüssel	Gemeinde	Statistische Kenn- ziffer	Nummer des Natur- raumes	Koor- dinaten- schlüssel
----------	------------------------------	-----------------------------------	--------------------------------	----------	------------------------------	-----------------------------------	--------------------------------

11 Berlin (West)

Berlin (West), Stadt . . . 11 0 00 000 82 0* 4590/5820 I

C

Alphabetische Verzeichnisse

1. Regierungs- (Verwaltungs-)bezirke, kreisfreie Städte und Landkreise

Gebiet	Statische Kennziffer	Nummer der Naturräume 1)	Gebiet	Statische Kennziffer	Nummer der Naturräume 1)
Regierungs- (Verwaltungs-)bezirke					
Aachen	05 4	272, 4-6, 281-3, 553, 4	Niederbayern	09 2	054, 060-4, 082, 402-9
Arnsberg ²⁾	05 8/9	560, 1, 570, 1	Nordbaden	08 2	122-9, 130, 2, 141, 4, 5, 150, 1, 222-6
Aurich	03 6	320-3, 330-9, 340, 362, 540-3, 5	Nordwürttemberg	08 1	042-5, 094-8, 101-8, 113, 4, 122-9, 130, 150
Braunschweig	03 7	600-2, 4, 5, 610, 1, 3	Oberbayern	09 1	013-6, 022-7, 036-9, 046-8, 050-4, 060-3, 082
Darmstadt	06 1	371, 6, 7, 9, 380-2, 485, 510-2, 520, 620, 1, 3-6, 642	Oberfranken	09 4	070, 1, 080, 112, 3, 5-7, 137, 8, 390, 2-5, 410-2
Detmold	05 7	140-5, 222, 5, 6, 230-6, 290, 300-4, 311, 2, 320-4, 331-3, 343, 6-9, 350-3, 5	Oberpfalz	09 3	062, 4, 070, 080-2, 111, 3, 394-6, 400-2, 4, 6
Düsseldorf ²⁾	05 1/2	332, 4, 341, 360-7, 370, 8, 530-4, 540-2, 582-4, 628	Oldenburg	03 8	584, 5, 592-5, 600-3, 610-3, 621
Hannover	03 1	337, 8, 543-5, 550, 1, 4, 571-8	Osnabrück	03 5	531-8, 540, 4, 580-2, 4-6, 592, 3, 600, 4, 5, 610
Hildesheim	03 2	361, 4-8, 377, 8, 520-2, 582-4, 593-5, 620-2, 7, 8	Rheinhessen-Pfalz ..	07 3	170, 1, 180, 1, 192-4, 220-2, 7, 8, 237, 244, 290
Kassel	06 2	343, 357, 8, 365-8, 370-9, 380-2, 485, 520, 1, 623, 6	Schwaben	09 7	010-2, 020-2, 031, 3-6, 041, 4-8, 050, 062, 3, 082, 096-8, 102, 3, 110
Koblenz	07 1	320, 332, 3, 340-9, 350, 2-9, 360, 1, 370-2, 483	Stade	03 4	612, 620, 1, 7, 630-4, 641, 670
Köln	05 3	193-5, 228, 240-5, 250, 270-2, 4, 6, 290-2, 304, 310, 1, 322, 4, 330, 1, 553	Südbaden	08 3	030-2, 040, 090-3, 120-2, 150-5, 160, 1, 200-3, 210-2, 222, 3
Lüneburg	03 3	272, 4, 5, 292, 324, 330, 6, 8, 9, 550-4	Südwestfalen	08 4	031-4, 040-4, 091-5, 100, 1, 4, 121, 2, 5, 150-3
Mittelfranken	09 5	520, 622-7, 630, 1, 4, 640-4, 670, 860, 1, 5, 876	Trier	07 2	240-3, 5, 6, 250-2, 260-2, 270, 1, 6, 7, 280, 1
Münster ²⁾	05 5/6	063, 080-2, 102, 3, 8, 110-5, 127, 130, 1	Unterfranken	09 6	115-7, 129, 130, 2-9, 140-2, 4, 231-3, 353, 4
		534, 5, 540, 1, 3-5, 576-8, 580, 1			

Kreisfreie Städte

Aachen	05 4 11	283, 560, 1	Darmstadt	06 1 11	145, 225, 6, 230
Amberg	09 3 11	070	Deggendorf	09 2 11	064, 405-7
Ansbach	09 5 11	113	Delmenhorst	03 8 11	595, 621
Aschaffenburg	09 6 11	141, 2, 232	Dillingen a. d. Donau ..	09 7 12	045
Augsburg	09 7 11	047	Dortmund	05 9 13	337, 542, 3, 5
Baden-Baden	08 3 11	151, 2, 210, 2	Düsseldorf	05 1 11	337, 550, 1, 575
Bad Kissingen	09 6 12	135, 140	Duisburg	05 2 12	337, 575
— Reichenhall	09 1 11	016, 027	Eichstätt	09 5 12	082
Bamberg	09 4 11	113, 7	Eickel//Wanne-	05 9 21	543, 5
Bayreuth	09 4 12	071	Emden	03 6 11	610, 1
Bielefeld	05 7 11	530, 1	Erlangen	09 5 13	112, 3
Bocholt	05 5 11	576, 8	Essen	05 2 13	337, 543, 5
Bochum	05 9 11	337, 545	Flensburg	01 1 11	697, 700
Bonn	05 3 11	292, 551	Forchheim	09 4 14	112, 3
Bottrop	05 6 12	543, 578	Frankenthal (Pfalz) ..	07 3 11	221, 2
Braunschweig	03 7 11	512, 520, 623, 4	Frankfurt am Main ...	06 1 12	232, 4, 5
Bremen	04 0 11	612, 620, 630, 1, 3	Freiburg im Breisgau ..	08 3 12	153, 5, 202
Bremerhaven	04 0 12	612, 633	Freising	09 1 12	051, 062
Castrop-Rauxel	05 9 12	543, 5	Fürth	09 5 14	113
Celle	03 3 11	626, 7, 641	Fulda	06 2 11	352, 5
Coburg	09 4 13	117, 138	Gelsenkirchen	05 6 13	543-5
Cuxhaven	03 4 11	633, 670	Gießen	06 1 13	348, 9

1) die im vorstehenden Gebiet vorkommen. — 2) Die dritte Stelle der Kennziffer 2, 6 und 9 bezeichnen das Gebiet das zum „Ruhrsiedlungsverband“ gehört.

1. Regierungs- (Verwaltungs-)bezirke, kreisfreie Städte und Landkreise

Gebiet	Stati- stische Kenn- ziffer	Nummer der Naturräume ¹⁾	Gebiet	Stati- stische Kenn- ziffer	Nummer der Naturräume ¹⁾
--------	--------------------------------------	---	--------	--------------------------------------	---

Kreisfreie Städte

Gladbeck	05 6 14	54 3, 4	Neustadt an der Weinstraße	07 3 16	170, 220, 1
Goslar	03 7 12	379, 380, 510	— b. Coburg	09 4 18	071
Günzburg	09 7 13	045, 6	Neu-Ulm	09 7 18	044, 5
Hagen	05 9 14	336, 7	Nördlingen	09 7 19	103
Hameln	03 1 11	364, 6, 377, 8	Nürnberg	09 5 15	113
Hamm	05 9 15	541	Oberhausen	05 2 19	543, 575, 8
Hanau	06 1 14	232	Offenbach am Main	06 1 15	232
Hannover	03 1 12	520, 1, 622	Oldenburg (Oldenburg)	03 8 12	595, 600, 3, 612
Heidelberg	08 2 11	144, 5, 224, 6	Osnabrück	03 5 11	535
Heilbronn	08 1 11	108, 123, 5	Passau	09 2 13	408
Herne	05 9 16	543, 5	Pforzheim	08 2 14	123, 5, 150
Hildesheim	03 2 12	379, 520	Pirmasens	07 3 17	170, 180
Hof	09 4 15	392, 3, 411	Raunel//Castrop	05 9 12	543, 5
Ingolstadt	09 1 13	063	Recklinghausen	05 6 16	543
Iserlohn	05 8 17	336, 7	Regensburg	09 3 13	062, 4, 081, 2, 406
Kaiserslautern	07 3 12	170, 192	Reichenhall//Bad	09 1 11	016, 027
Karlsruhe	08 2 12	125, 222, 3	Remscheid	05 1 20	338
Kassel	06 2 12	342, 3	Rheydt	05 1 21	554, 571, 3
Kaufbeuren	09 7 14	036, 046	Rosenheim	09 1 16	038
Kempten (Allgäu)	09 7 15	035	Rothenburg ob der Tauber	09 5 16	127
Kiel	01 1 12	701, 2	Saarbrücken	10 0 11	181, 191
Kissingen//Bad	09 6 12	135, 140	Salzgitter	03 7 13	379, 510, 520
Kitzingen	09 6 13	133, 4, 7	Schwabach	09 5 17	113
Koblenz	07 1 11	244, 290, 1, 310, 324	Schwandorf i. Bay.	09 3 14	070
Köln	05 3 12	338, 550, 1	Schweinfurt	09 6 14	136, 9
Krefeld	05 1 14	573, 5	Selb	09 4 19	395
Kulmbach	09 4 16	071	Solingen	05 1 22	338, 550
Landau in der Pfalz	07 3 13	220, 1	Speyer	07 3 18	221, 2
Landsberg a. Lech	09 1 14	046, 7, 050	Straubing	09 2 14	064
Lanashut	09 2 12	060, 1	Stuttgart	08 1 12	104-7, 123
Leverkusen	05 1 15	338, 550, 1	Traunstein	09 1 17	038, 9
Lindau (Bodensee)	09 7 20	031, 3	Trier	07 2 11	246, 250, 2, 261
Ludwigshafen am Rhein	07 3 14	221, 2	Ulm	08 1 13	042, 4, 5, 095, 7
Lübeck	01 1 13	702, 750	— //Neu-	09 7 18	044, 5
Lüneburg	03 3 12	642, 4	Viersen	05 1 23	571, 3
Lünen	05 9 19	541-3	Wanne-Eickel	05 9 21	543, 5
Mainz	07 3 15	222, 7, 237	Wattenscheid	05 9 22	545
Mannheim	08 2 13	222, 4, 5	Weiden i. d. OPf.	09 3 15	070, 401
Marburg a. d. Lahn	06 2 13	348	Weißenburg i. Bay.	09 5 18	082, 110
Marktredwitz	09 4 17	394, 5	Wiesbaden	06 1 16	235, 6, 300, 1
Memmingen	09 7 16	044	Wilhelmshaven	03 8 13	611
Mönchengladbach	05 1 16	554, 571, 3	Witten	05 9 23	337, 545
Mülheim a. d. Ruhr	05 2 17	337, 543, 5, 575	Wolfsburg	03 3 13	624, 6, 642
München	09 1 15	051	Worms	07 3 19	221, 2, 7
Münster (Westf.)	05 5 15	540, 1	Würzburg	09 6 15	130, 2-5
Neuburg a. d. Donau	09 7 17	063, 082	Wuppertal	05 1 24	337, 8
Neumarkt i. d. OPf.	09 3 12	081, 111	Zweibrücken	07 3 20	180
Neumünster	01 1 14	698			
Neuß	05 1 18	551, 4, 573, 5			

Landkreise

Aachen	05 4 31	282, 3, 554, 560, 570	Aichach	09 1 31	047, 8, 062, 3
Aalen	08 1 31	096, 8, 102, 3, 8, 113	Alfeld (Leine)	03 2 31	377, 9, 521
Ahaus	05 5 31	541, 4, 580	Alsfeld	06 1 31	343, 6, 7, 9, 350, 1, 5
Ahrweiler	07 1 31	271, 2, 4, 6, 292, 553	Altenkirchen (Wester- wald)	07 1 32	322, 4, 330, 1
Aibling//Bad	09 1 33	025, 038, 051			

1) die im vorstehenden Gebiet vorkommen.

1. Regierungs- (Verwaltungs-)bezirke, kreisfreie Städte und Landkreise

Gebiet	Stati- stische Kenn- ziffer	Nummer der Naturräume 1)	Gebiet	Stati- stische Kenn- ziffer	Nummer der Naturräume 1)
Landkreise					
Altötting	09 1 32	039, 053, 4, 060	Cham	09 3 34	070, 400-2, 4, 8
Alzenau i. UFr.	09 6 31	141, 2, 232, 3	Cloppenburg	03 8 32	585, 592, 3, 5, 600, 610
Alzey - Worms	07 3 31	193, 221, 2, 7, 8	Coburg	09 4 33	071, 117, 138, 390
Amberg	09 3 31	070, 080, 1, 401	Cochem - Zell	07 1 35	243, 5, 250, 270, 1, 291
Ammerland	03 8 31	600-3, 610, 2	Coesfeld	05 5 34	541, 4
Ansbach	09 5 31	113, 4	Crailsheim	08 1 34	108, 114, 126, 7, 9
Arnsberg	05 8 32	334-7, 542	Dachau	09 1 36	051, 062
Aschaffenburg	09 6 32	141, 2, 231, 2	Dannenberg//Lüchow-	03 3 36	642, 860, 1, 876
Aschendorf-Hümmling	03 5 31	592, 600, 4, 5, 610	Darmstadt	06 1 35	145, 225, 6, 230, 1, 2
Augsburg	09 7 31	046, 7	Daun	07 2 33	270, 1, 6, 7, 281
Aurich (Ostfriesland)	03 6 31	601, 2, 610	Deggendorf	09 2 32	064, 404-8
Backnang	08 1 32	102, 7, 8, 123	Detmold	05 7 33	362-5, 530, 1, 540, 2
Bad Aibling	09 1 33	025, 038, 051	Dieburg	06 1 36	144, 5, 230, 1, 2
— Bergzabern//Landau-	07 3 37	170, 1, 220, 1	Diepholz//Grafschaft	03 1 31	582, 4, 593-4
— Dürkheim	07 3 32	170, 220-2, 7	Dillingen a.d. Donau	09 7 32	045, 6, 096-8
— Kissingen	09 6 33	135, 8, 9, 140, 354	Dillkreis	06 1 37	320-3, 331, 3
— Kreuznach	07 1 33	193-5, 228, 240, 290	Dingolfing	09 2 33	060-2, 4
— Neustadt a.d. Saale	09 6 34	135, 8, 140, 353, 4	Dinkelsbühl	09 5 32	102, 8, 110, 3, 4
— Tölz	09 1 34	014, 024, 5, 037	Dinslaken	05 2 31	544, 575, 8
Balingen	08 4 31	092, 3, 5, 100	Donaueschingen	08 3 32	090-2, 120, 1, 153, 4
Bamberg	09 4 31	080, 112, 3, 5-7, 137	Donauwörth	09 7 33	045-7, 082, 098, 103
Bayreuth	09 4 32	070, 1, 080, 393, 4	Donnersbergkreis	07 3 33	170, 192, 3, 227, 8
Beckum	05 5 32	540, 1	Duderstadt	03 2 32	373-6
Beilngries	09 3 32	081, 2, 111	Düren	05 4 32	275, 282, 3, 553, 4, 560
Bentheim//Grafschaft	03 5 33	544, 580, 605	Dürkheim//Bad	07 3 32	170, 220-2, 7
Berchtesgaden	09 1 35	016, 027, 039	Düsseldorf-Mettmann	05 1/2 32	337, 8, 545, 550, 1, 575
Bergheim (Erf)	05 3 31	551-4	Ebermannstadt	09 4 34	080, 112
Bergischer Kreis			Ebern	09 6 36	116, 7
//Rheinisch-	05 3 36	338, 9, 550, 1	Ebersberg	09 1 37	038, 051, 2
Bergstraße	06 1 32	144, 5, 222, 5, 6	Eckernförde	01 1 31	697, 700-2
Bersenbrück	03 5 32	535, 6, 581, 5, 6	Eggenfelden	09 2 34	060
Bergzabern			Ehingen	08 4 34	040-2, 095
//Landau-Bad	07 3 37	170, 1, 220, 1	Eichstätt	09 5 33	063, 082
Bernkastel-Wittlich	07 2 31	240-3, 5, 6, 250, 1, 261, 270, 7	Eiderstedt	01 1 32	681, 3
Biberach	08 4 32	032, 040-4	Einbeck	03 2 33	370-2, 6
Biedenkopf	06 1 33	320, 1, 332, 3	Emmendingen	08 3 33	153, 4, 200, 2, 3, 210, 1
Bielefeld	05 7 31	530, 1, 540	Ennepe-Ruhr-Kreis	05 9 34	336-8
Bingen/Mainz-	07 3 39	221, 2, 7, 8, 237, 244, 290	Erbach	06 1 38	144, 5, 231
Birkenfeld	07 1 34	193, 4, 240-3	Erding	09 1 38	051, 2, 060, 1
Bitburg	07 2 32	260-2, 277, 280	Erkelenz	05 4 33	554, 570, 1
Blankenburg	03 7 31	381, 2, 485	Erlangen	09 5 34	112, 3
Böblingen	08 1 33	104, 6, 122	Eschenbach i. d. OPf.	09 3 35	070, 080
Bogen	09 2 31	064, 404-6	Eschwege	06 2 31	357-9, 483
Borken	05 5 33	544, 576-8	Esslingen	08 1 35	101, 4-7
Braunschweig	03 7 32	512, 520, 620, 1, 3, 4	Euskirchen	05 3 33	272, 4, 5, 552, 3
Bremervörde	03 4 31	631-4	Eutin	01 1 33	702
Brilon	05 8 33	332-5, 340, 362	Fallingb.	03 3 33	627, 630, 641
Bruchsal	08 2 31	125, 222, 3	Feuchtwangen	09 5 35	113, 4, 127
Brückenau	09 6 35	140, 353, 4	Flensburg	01 1 34	691, 7, 700
Buchen	08 2 32	126, 8, 144	Forchheim	09 4 35	080, 112, 3
Büdingen	06 1 34	143, 233, 4, 350, 1	Frankenberg	06 2 32	332, 3, 340, 4-6
Bühl	08 3 31	151, 2, 210, 2, 222, 3	Freiburg	08 3 34	153-5, 200, 2, 3
Büren	05 7 32	332, 4, 341, 362, 3, 540, 2	Freising	09 1 39	051, 060-2
Burgdorf	03 3 31	520, 622, 3, 6, 7	Freudenstadt	08 4 35	122, 150-3
Burglengenfeld	09 3 33	070, 081, 406	Friedberg	06 1 39	233-5, 300-2, 348
Calw	08 4 33	122, 5, 150-2	—	09 7 34	047, 8, 050, 062
Celle	03 3 32	626, 7, 640, 1	Friesland	03 8 33	601-3, 611, 3
			Fritzlar-Homberg	06 2 33	341-4, 6, 356, 7

1) die im vorstehenden Gebiet vorkommen.

1. Regierungs- (Verwaltungs-)bezirke, kreisfreie Städte und Landkreise

Gebiet	Stati- stische Kenn- ziffer	Nummer der Naturräume 1)	Gebiet	Stati- stische Kenn- ziffer	Nummer der Naturräume 1)
Landkreise					
Fürstenfeldbruck	09 1 40	03 7, 05 0, 1, 06 2	Hofheim i. UFr.	09 6 41	11 6, 7, 13 8, 9
Fürth	09 5 36	11 3	Holzminde	03 2 36	36 5, 7, 8, 37 0, 1, 7, 8
Füssen	09 7 35	02 1, 2, 03 5, 6	Hombg//Fritzlar- . .	06 2 33	34 1-4, 6, 35 6, 7
Fulda	06 2 34	35 0, 2-5	Homburg	10 0 31	18 0, 1, 19 1-3
Gandersheim	03 7 33	37 1, 6, 7, 9, 38 0	Horb	08 4 37	10 0, 12 2, 15 0
Garmisch-Parten- kirchen	09 1 41	01 3, 4, 02 2-4, 03 7	Hoya//Grafschaft . .	03 1 32	58 3, 59 3-5, 62 0, 1, 7
Geilenkirchen-Heins- berg//Selfkantkreis .	05 4 37	55 4, 57 0, 1	Hümmling//Aschendorf-	03 5 31	59 2, 60 0, 4, 5, 61 0
Geldern	05 2 33	57 1-5	Hünfeld	06 2 37	35 2, 3, 5
Gelnhausen	06 1 40	14 1-3, 23 3, 35 0, 1	Hunsrück-Kreis//Rhein-	07 1 40	19 5, 24 0, 1, 3-5, 25 0, 27 0, 29 0, 1
Gemünden a. Main . . .	09 6 37	13 5, 14 0, 1	Husum	01 1 36	68 1-3, 69 1, 2, 7
Gerau//Groß-	06 1 42	22 2, 5, 23 2	Illertissen	09 7 37	04 4, 6
Germersheim	07 3 34	22 0-2	Ingbert//Sankt	10 0 36	18 0, 1, 19 1
Gerolzhofen	09 6 38	11 5, 13 3, 4, 7	Ingolstadt	09 1 42	06 2, 3, 08 2
Gießen	06 1 41	23 4, 34 8, 9, 35 0	Iserlohn	05 8/9 35	33 6, 7, 54 2
Gifhorn	03 3 34	62 4-6, 64 0-2, 86 5	Jülich	05 4 34	55 3, 4, 57 0
Gmünd//Schwäbisch . .	08 1 45	09 4, 6, 10 1, 2, 7, 8	Kaiserslautern	07 3 35	17 0, 18 0, 19 2, 3
Göppingen	08 1 36	09 4, 6, 10 1, 7	Karlsruhe	08 2 34	12 5, 15 0, 1, 22 2, 3
Göttingen	03 2 34	35 8, 37 1-5	Karlstadt	09 6 42	13 2-5, 14 1
Goslar	03 7 34	37 9, 51 0, 2, 52 0	Kassel	06 2 38	34 2, 3, 35 7, 37 0
Grafenau	09 2 35	40 3-5, 7, 8	Kaufbeuren	09 7 38	03 5, 6, 04 8, 7
Grafschaft Bentheim . .	03 5 33	54 4, 58 0, 60 5	Kehl	08 3 35	21 0, 2
— Diepholz	03 1 31	58 2, 4, 59 3, 4	Kelheim	09 2 37	06 2, 3, 08 2
— Hoya	03 1 32	58 3, 59 3-5, 62 0, 1, 7	Kemnath	09 3 36	07 0, 39 4, 5
— Schaumburg	03 1 33	36 4, 6, 37 8, 52 1, 2, 62 8	Kempen-Krefeld	05 1 35	57 1, 3, 5
Grevenbroich	05 1 34	55 1, 4, 57 1, 3, 5	Kempten (Allgäu) . . .	09 7 39	03 4, 5, 04 1, 6
Griesbach i. Rottal . . .	09 2 36	05 4, 06 0	Kissingen//Bad	09 6 33	13 5, 8, 9, 14 0, 35 4
Groß-Gerau	06 1 42	22 2, 5, 23 2	Kitzingen	09 6 43	11 5, 13 0, 3, 4, 7
Günzburg	09 7 36	04 5, 6	Kleve	05 1 36	57 2, 4, 7
Gunzenhausen	09 5 37	08 2, 10 3, 11 0, 3	Koblenz	07 1 36	24 3-5, 29 0, 1, 32 4
Hadeln//Land	03 4 32	61 2, 63 2, 3, 67 0	Köln	05 3 34	55 1, 2
Hall//Schwäbisch . . .	08 1 46	10 8, 12 6, 7	Königshofen i. Grabfeld	09 6 44	11 6, 7, 13 8
Halle (Westf.)	05 7 34	53 0, 1, 4, 54 0	Kötzing	09 2 38	40 2-4
Hameln-Pyrmont	03 1 34	36 1, 4-8, 37 7, 8, 52 1	Konstanz	08 3 36	03 0, 1, 09 0, 1
Hammelburg	09 6 39	13 5, 14 0	Krefeld//Kempen- . . .	05 1 35	57 1, 3, 5
Hanau	06 1 43	23 2-4	Kreuznach//Bad	07 1 33	19 3-5, 22 8, 24 0, 29 0
Hannover	03 1 35	37 8, 52 0, 1, 62 2	Kronach	09 4 38	07 1, 11 7, 39 2
Harburg	03 3 35	63 1, 4, 64 0, 4, 67 0, 87 6	Krumbach (Schwaben) .	09 7 40	04 6
Haßfurt	09 6 40	11 5, 6, 13 7-9	Künzelsau	08 1 39	12 6-9
Hechingen	08 4 36	09 3, 4, 10 0, 1, 12 2	Kulmbach	09 4 39	07 1, 08 0, 39 2, 3
Heidelberg	08 2 33	12 5, 14 4, 5, 22 3, 4, 6	Kusel	07 3 36	19 2-4
Heidenheim	08 1 37	04 5, 09 6-8	Lahn-Kreis//Rhein- . .	07 1 41	29 0, 30 4, 31 0, 1, 32 4
Heilbronn	08 1 38	10 8, 12 3-8	Lahr	08 3 37	15 3, 21 0, 1
Heinsberg//Selfkant- kreis Geilenkirchen- .	05 4 37	55 4, 57 0, 1	Landau a. d. Isar . . .	09 2 39	06 0-2, 4
Helmstedt	03 7 35	51 1, 2, 62 4-6, 64 2	— -Bad Bergzabern . .	07 3 37	17 0, 1, 22 0, 1
Herford	05 7 35	36 4, 6, 53 1, 2	Land Hadeln	03 4 32	61 2, 63 2, 3, 67 0,
Hersbruck	09 5 38	08 0, 1, 11 2	Landsberg a. Lech . . .	09 1 43	03 7, 04 6, 7, 05 0
Hersfeld	06 2 35	35 3, 5-7, 9	Landsht	09 2 40	06 0-2
Herzogtum Lauenburg . .	01 1 35	69 5, 6, 70 2, 75 0, 76 0, 87 6	Lauenburg//Herzogtum	01 1 35	69 5, 6, 70 2, 75 0, 76 0, 87 6
Hildesheim-Marienburg	03 2 35	37 9, 52 0, 1	Lauf a. d. Pegnitz . . .	09 5 40	08 0, 11 2, 3
Hilpoltstein	09 5 39	08 2, 11 0, 1, 3	Laufen	09 1 44	02 7, 03 9, 05 3
Hochschwarzwald	08 3 40	12 0, 1, 15 3-5	Lauterbach	06 1 44	35 0-2, 5
Höchststadt a. d. Aisch .	09 4 36	11 3, 5	Leer	03 6 32	60 0-2, 4, 5, 61 0, 1, 3
Höxter	05 7 36	34 3, 36 1, 3-5, 7, 37 0	Lemgo	05 7 37	36 4-6, 53 0, 1, 54 0
Hof	09 4 37	39 2, 3, 41 0, 1	Leonberg	08 1 40	10 4, 12 2, 3, 15 0
Hofgeismar	06 2 36	34 2, 3, 35 7, 36 0, 1, 37 0	Lichtenfels	09 4 40	07 1, 08 0, 11 7
			Limburg	06 1 45	30 2-4, 31 1, 32 3, 4

1) die im vorstehenden Gebiet vorkommen.

I. Regierungs- (Verwaltungs-)bezirke, kreisfreie Städte und Landkreise

Gebiet	Statis- tische Kenn- ziffer	Nummer der Naturräume 1)	Gebiet	Statis- tische Kenn- ziffer	Nummer der Naturräume 1)
Landkreise					
Lindau (Bodensee) . . .	09 7 50	020, 031, 3-5	Neuwied	07 1 38	291, 2, 324
Lingen	03 5 34	544, 580, 1, 6, 605	Nienburg (Weser)	03 1 37	582-4, 594, 622, 7, 8
Lippe//Schaumburg- . .	03 1 38	366, 378, 522, 583, 622, 8	Nördlingen	09 7 46	082, 096, 8, 102, 3, 110
Lippstadt	05 8 36	334, 540-2	Norden	03 6 33	602, 610, 1, 3
Lörrach	08 3 38	155, 160, 1, 200, 1	Norderdithmarschen . .	01 1 37	683, 4, 692, 3
Lohr a. Main	09 6 45	132, 141	Northeim	03 2 38	367, 370-4, 6
Ludwigsburg	08 1 41	108, 123, 4	Nürnberg	09 5 42	081, 111-3
Ludwigshafen	07 3 38	221, 2, 227	Nürtingen	08 1 43	094, 101, 4, 6
Lübbecke	05 7 38	531-3, 582, 4	Oberbergischer Kreis . .	05 3 35	330, 6, 8, 9
Lüchow-Dannenberg . .	03 3 36	642, 860, 1, 876	Oberlahnkreis	06 1 47	302, 311, 2, 323
Lüdenscheid	05 8 31	335-9	Obernburg a. Main . . .	09 6 49	141, 4, 231, 2
Lüdinghausen	05 5 35	541, 4	Obertaunuskreis	06 1 48	234, 5, 300, 1
Lüneburg	03 3 37	640, 2-4, 876	Oberviechtach	09 3 41	400, 1
Mainburg	09 2 41	062	Oberwesterwaldkreis . .	07 1 39	322-4, 330
Main-Taunus-Kreis . .	06 1 46	232, 5, 300-2	Ochsenfurt	09 6 50	129, 130, 3, 4
Mainz-Bingen	07 3 39	221, 2, 7, 8, 237, 244, 290	Öhringen	08 1 44	108, 126, 7
Mallersdorf	09 2 42	062, 4	Offenbach	06 1 49	230, 2
Mannheim	08 2 35	144, 5, 222-6	Offenburg	08 3 41	151-3, 210-2
Marburg	06 2 39	320, 345-9	Oldenburg in Holstein	01 1 38	702, 3
Marienburg//Hildes-			— (Oldenburg)	03 8 34	593-5, 600, 612, 621
heim-	03 2 35	379, 520, 1	Olpe	05 8 38	330, 1, 3, 5, 6, 9
Marktheidenfeld	09 6 46	129, 132, 141	Osnabrück	03 5 37	531, 4-6, 540
Marktoberdorf	09 7 41	035, 6, 046	Osterholz	03 4 33	612, 631-3
Mayen	07 1 37	250, 270, 1, 291, 2	Osterode am Harz . . .	03 2 39	376, 380-2, 485
Melle	03 5 35	531, 2, 4, 5	Ottweiler	10 0 33	190, 1, 3, 4
Mellrichstadt	09 6 47	138, 140, 353, 4	Paderborn	05 7 40	362, 3, 540, 2
Melsungen	06 2 40	343, 356, 7	Parsberg	09 3 42	081, 2
Memmingen	09 7 42	035, 041, 4, 6	Partenkirchen//Gar-		
Meppen	03 5 36	585, 6, 592, 3, 604, 5	misch-	09 1 41	013, 4, 022-4, 037
Mergentheim	08 1 42	126, 7, 9, 130	Passau	09 2 43	054, 060, 408, 9
Merzig-Wadern	10 0 32	182, 190, 4, 242, 6, 252, 260	Pegnitz	09 4 43	070, 1, 080, 112
Meschede	05 8 37	333-6	Peine	03 2 40	520, 623, 6
Mettmann//Düsseldorf-	05 1/2 32	337, 8, 545, 550, 1, 575	Pfaffenhofen a. d. Ilm .	09 1 48	062, 3
Miesbach	09 1 45	025, 037, 8, 051	Pfarrkirchen	09 2 44	054, 060
Miltenberg	09 6 48	141, 4	Pforzheim	08 2 37	122-5, 150, 1
Mindelheim	09 7 43	046, 7	Pinneberg	01 1 39	671, 689, 694, 5, 8
Minden	05 7 39	364, 6, 378, 531-3, 582, 3, 628	Pirmasens	07 3 40	170, 1, 180
Moers	05 2 37	572-4, 5, 7	Plön	01 1 41	698, 702
Monschau	05 4 35	281-3	Prüm	07 2 34	276, 7, 280, 1
Mosbach	08 2 36	123, 5-8, 144	Pyrmont//Hameln- . .	03 1 34	361, 4-8, 377, 8, 521
Mühlendorf a. Inn	09 1 46	052-4, 060	Rastatt	08 3 42	150-2, 210, 2, 222, 3
Müllheim	08 3 39	155, 200-2	Ravensburg	08 4 39	031-3, 041
Münchberg	09 4 41	392-4	Recklinghausen	05 6 37	541, 3, 4, 578
München	09 1 47	038, 051	Rees	05 1/2 38	575-8
Münden	03 2 37	343, 357, 8, 370, 1	Regen	09 2 45	403-5
Münsingen	08 4 38	040, 094, 5	Regensburg	09 3 43	062, 4, 081, 2, 406
Münster	05 5 36	540, 1	Rehau	09 4 44	393-5, 411, 2
Nabburg	09 3 37	070, 401	Rendsburg	01 1 42	692, 3, 7, 8, 701, 2
Naila	09 4 42	392, 3, 410	Reutlingen	08 4 40	094, 101, 4
Neuburg a. d. Donau . .	09 7 44	047, 8, 063, 082	Rheingaukreis	06 1 50	236, 290, 301, 4
Neumarkt i. d. OPf. . . .	09 3 38	081, 111, 3	Rhein-Hunsrück-Kreis	07 1 40	195, 240, 1, 3-5, 250, 270, 290, 1
Neunburg vorm Wald . .	09 3 39	070, 401	Rheinisch-Bergischer		
Neustadt am Rüben-			Kreis	05 3 36	338, 9550, 1
berge	03 1 36	521, 2, 622, 7	Rhein-Lahn-Kreis . .	07 1 41	290, 304, 310, 1324
— a. d. Aisch	09 5 41	113-5	— -Sieg-Kreis	05 3 37	272, 4, 5, 292, 324, 330, 8, 9, 550-3
— a. d. Saale//Bad . . .	09 6 34	135, 8, 140, 353, 4	— -Wupper-Kreis . .	05 1 39	338, 550, 1
— a. d. Waldnaab	09 3 40	070, 394, 8, 400, 1	Riedenburg	09 3 44	082
Neu-Ulm	09 7 45	044-6, 097	Roding	09 3 45	070, 401, 2, 4, 6

1) die im vorstehenden Gebiet vorkommen.

1. Regierungs- (Verwaltungs-)bezirke, kreisfreie Städte und Landkreise

Gebiet	Statische Kennziffer	Nummer der Naturräume ¹⁾	Gebiet	Statische Kennziffer	Nummer der Naturräume ¹⁾
Landkreise					
Rosenberg//Sulzbach-.	09 3 46	070, 080, 1	Traunstein	09 1 53	015, 027, 038, 9, 053
Rosenheim	09 1 49	025-7, 038	Trier-Saarburg	07 2 35	242,3,5,6, 250-2, 260, 1, 270
Rotenburg	06 2 41	357, 9, 483	Tübingen	08 4 45	094, 101, 4, 122
— (Wümme)	03 4 34	630, 1, 4, 641	Tuttlingen	08 4 46	040, 091-3, 100, 121
Rothenburg ob der Tauber	09 5 43	113, 4, 127, 130, 1	Überlingen	08 3 45	031, 2, 040
Rottenburg a. d. Laaber	09 2 46	062	Uelzen	03 3 39	640-4
Rottweil	08 4 41	093, 100, 121, 2, 153	Uffenheim	09 5 46	114, 5, 130, 1
Ruhr-Kreis//Ennepe-.	05 9 34	336-8	Ulm	08 1 47	042-5, 094-7
Saarbrücken	10 0 34	181, 190, 1	— //Neu-	09 7 45	044-6, 097
Saarlouis	10 0 35	182, 190, 1, 4	Unna	05 9 41	337, 541, 2
Säckingen	08 3 43	155, 160, 1	Untertaunuskreis	06 1 52	236, 300-4
Sankt Ingbert	10 0 36	180, 1, 191	Unterwesterwaldkreis	07 1 42	311, 323, 4
— Wendel	10 0 37	190, 3, 4, 242	Usingen	06 1 53	301, 2
Saulgau	08 4 42	032, 040-2, 095	Vaihingen	08 1 48	123-5
Schaumburg//Grafschaft	03 1 33	364, 6, 378, 521, 2, 628	Vechta	03 8 35	584, 5, 593, 5
— Lippe	03 1 38	366, 378, 522, 583, 622, 8	Verden	03 4 36	620, 1, 7, 630-2, 4
Scheinfeld	09 5 44	115, 130	Viechtach	09 2 48	403-5
Schleiden	05 4 36	272, 4-6, 281, 2	Villingen	08 3 46	121, 2, 153, 4
Schleswig	01 1 43	683, 691, 2, 7, 700, 1	Vilsbiburg	09 2 49	060
Schlichtern	06 1 51	140, 1, 3, 350, 3	Vilshofen	09 2 50	060, 4, 408
Schongau	09 1 50	022, 036, 7, 046	Vohenstrauß	09 3 48	070, 400, 1
Schrobenhausen	09 1 51	062, 3	Wadern//Merzig-	10 0 32	182, 190, 4, 242, 6, 252, 260
Schwabach	09 5 45	111, 3	Waiblingen	08 1 49	105, 7, 123
Schwabmünchen	09 7 47	046, 7	Waldeck	06 2 42	332, 3, 340, 1, 4, 360
Schwäbisch Gmünd	08 1 45	094, 6, 101, 2, 7, 8	Waldmünchen	09 3 49	400-2
— Hall	08 1 46	108, 126, 7	Waldshut	08 3 47	090, 120, 154, 5, 160
Schweinfurt	09 6 51	133-7, 9	Wangen	08 4 47	033, 4, 041, 3, 4
Segeberg	01 1 44	694, 5, 8, 702	Warburg	05 7 41	341, 360-3
Selfkantkreis Geilenkirchen-Heinsberg	05 4 37	554, 570, 1	Warendorf	05 5 40	540, 1
Siegen	05 8 39	321-3, 330, 1, 3, 6	Wasserburg a. Inn	09 1 54	038, 052-4
Sieg-Kreis//Rhein-	05 3 37	272, 4, 5, 292, 324, 330, 8, 9, 550-3	Wegscheid	09 2 51	409
Sigmaringen	08 4 43	032, 040, 091-5	Weilheim i. OB	09 1 55	024, 037
Sinsheim	08 2 38	124, 5, 144	Weißenburg i. Bay.	09 5 47	082, 110, 3
Soest	05 8 40	334, 7, 541, 2	Wendel//Sankt	10 0 37	190, 3, 4, 242
Soltau	03 3 38	631, 640, 1	Wertingen	09 7 49	045-7
Sonthofen	09 7 48	010-2, 020, 1, 033-5	Wesermarsch	03 8 36	595, 603, 612
Springe	03 1 39	378, 521	Wesermünde	03 4 37	612, 633
Stade	03 4 35	632, 4, 670	Wetzlar	06 1 54	302, 312, 320, 1, 3, 348
Stadtsteinach	09 4 45	071, 392, 3	Wiedenbrück	05 7 42	540, 1
Staffelstein	09 4 46	080, 112, 7	Wittgenstein	05 8 42	320, 332, 3, 6
Starnberg	09 1 52	037, 050, 1	Wittlage	03 5 38	531-3, 5, 6, 582, 4, 5
Steinburg	01 1 45	671, 684, 693, 4, 8	Wittlich//Bernkastel-	07 2 31	240-3, 5, 6, 250, 1, 261, 270, 7
Steinfurt	05 5 38	534, 540, 1, 4, 580, 1	Wittmund	03 6 34	601, 2, 611, 3
Stockach	08 3 44	030-2, 040, 091-3	Witzenhausen	06 2 43	357, 8, 371, 2, 483
Stormarn	01 1 46	694-6, 702	Wolfach	08 3 48	151-3
Straubing	09 2 47	062, 4, 406	Wolfenbüttel	03 7 36	379, 380, 1, 510-2, 520
Süderdithmarschen	01 1 47	684, 692, 3	Wolfhagen	06 2 44	340-3, 360
Südtondern	01 1 48	680, 2, 690, 7	Wolfpatshausen	09 1 56	037, 051
Sulzbach-Rosenberg	09 3 46	070, 080, 1	Wolfstein	09 2 52	403, 8, 9
Tauberbischofsheim	08 2 39	126, 8, 9, 130, 2, 141, 4	Worms//Alzey-	07 3 31	193, 221, 2, 7, 8
Taunus-Kreis//Main-	06 1 46	232, 5, 300-2	Würzburg	09 6 52	129, 130, 2-5
Tecklenburg	05 5 39	534, 5, 540, 581	Wunsiedel	09 4 47	393-5,
Tettmang	08 4 44	031-3	Wupper-Kreis//Rhein-	05 1 39	338, 550, 1
Tirschenreuth	09 3 47	394-6, 400, 1	Zell//Cochem-	07 1 35	243, 5, 250, 270, 1, 291
Tölz//Bad	09 1 34	014, 024, 5, 037	Zellerfeld	03 2 41	376, 380-2
			Ziegenhain	06 2 45	343, 4, 6, 355, 6
			Zweibrücken	07 3 41	180, 1

¹⁾ die im vorstehenden Gebiet vorkommen.

2. Ämter, Samt- und Verbandsgemeinden in den Ländern Schleswig-Holstein, Niedersachsen, Nordrhein-Westfalen, Rheinland-Pfalz und Saarland

Name 1)	Landkreis	Land	Statistische Kennziffer	Name 1)	Landkreis	Land	Statistische Kennziffer
A							
Achterwehr	Rendsburg	SchH	01 1 42 ...	Barkhausen	Wittlage	Ndsa	03 5 38 ...
Adelby	Flensburg	SchH	01 1 34 ...	Barsbüttel	Stormarn	SchH	01 1 46 ...
Adenau	Ahrweiler	RhPf	07 1 31 ...	Basdahl	Bremervörde	Ndsa	03 4 31 ...
Adensen-Hallerburg	Springe	Ndsa	03 1 39 ...	Bassum	Grafschaft Hoya	Ndsa	03 1 32 ...
Adersheim	Wolfenbüttel	Ndsa	03 7 36 ...	Baumholder	Birkenfeld	RhPf	07 1 34 ...
Ahlerstedt	Stade	Ndsa	03 4 35 ...	Bawinkel	Lingen	Ndsa	03 5 34 ...
Albersdorf	Süderdithmarschen	SchH	01 1 47 ...	Bebelsheim	Sankt Ingbert	Saar	10 0 36 300
Aldenhoven	Jülich	NW	05 4 34 200	Beckingen	Merzig-Wadern	Saar	10 0 32 200
Alswede	Lübbecke	NW	05 7 38 200	Bedburg	Bergheim (Erft)	NW	05 3 31 200
Altenahr	Ahrweiler	RhPf	07 1 31 ...	Beelen	Warendorf	NW	05 5 40 200
Altenbeken	Paderborn	NW	05 7 40 200	Belm	Osnabrück	Ndsa	03 5 37 ...
Altenkirchen (Westerwald)	Altenkirchen (Westerwald)	RhPf	07 1 32 ...	Bennemühlen//Elze-Burgdorf		Ndsa	03 3 31 ...
Altheim	Homburg	Saar	10 0 31 200	Bergen (Dumme)	Lüchow-Dannenberg	Ndsa	03 3 36 ...
Altenlingen	Lingen	Ndsa	03 5 34 ...	Berghusen	Schleswig	SchH	01 1 43 ...
Altes Amt				Bergheim (Erft)	Bergheim (Erft)	NW	05 3 31 300
Stickhausen	Leer	Ndsa	03 6 32 ...	Bergstein//Straß-Düren		NW	05 4 32 900
— Amt				Beringstedt	Rendsburg	SchH	01 1 42 ...
Uchte	Nienburg (Weser)	Ndsa	03 1 37 ...	Berkenthin	Herzogtum Lauenburg	SchH	01 1 35 ...
Am Dobrock	Land Hadeln	Ndsa	03 4 32 ...	Berleburg	Wittgenstein	NW	05 8 42 200
Amrum	Südtondern	SchH	01 1 48 ...	Bernkastel-Land	Bernkastel-Wittlich	RhPf	07 2 31 ...
Andernach	Mayen	RhPf	07 1 37 ...	Bersenbrück	Bersenbrück	Ndsa	03 5 32 ...
An der Oste	Land Hadeln	Ndsa	03 4 32 ...	Bestwig	Meschede	NW	05 8 37 200
Angerland	Düsseldorf-Mettmann	NW	05 1 32 200	Betzdorf	Altenkirchen (Westerwald)	RhPf	07 1 32 ...
Ankum	Bersenbrück	Ndsa	03 5 32 ...	Bevensen	Uelzen	Ndsa	03 3 39 ...
Anröchte	Lippstadt	NW	05 8 36 200	Beverungen	Höxter	NW	05 7 36 200
Antweiler	Ahrweiler	RhPf	07 1 31 ...	Bickendorf	Bitburg	RhPf	07 2 32 ...
Apensen	Stade	Ndsa	03 4 35 ...	Biene-Holthausen	Lingen	Ndsa	03 5 34 ...
Asbach	Neuwied	RhPf	07 1 38 ...	Bienenbüttel	Uelzen	Ndsa	03 3 39 ...
Ascheberg	Plön	SchH	01 1 41 ...	Bigge	Brilon	NW	05 8 33 200
Aschendorf (Ems)	Aschendorf-Hümmling	Ndsa	03 5 31 ...	Bingerbrück	Mainz-Bingen	RhPf	07 3 39 ...
Asendorf	Grafschaft Hoya	Ndsa	03 1 32 ...	Binsfeld	Bernkastel-Wittlich	RhPf	07 2 31 ...
Asse	Wolfenbüttel	Ndsa	03 7 36 ...	Bippen	Bersenbrück	Ndsa	03 5 32 ...
Assel//Burgdorf-	Wolfenbüttel	Ndsa	03 7 36 ...	Birgel	Düren	NW	05 4 32 200
Aßweiler	Sankt Ingbert	Saar	10 0 36 200	Birkenfeld	Birkenfeld	RhPf	07 1 34 ...
Atteln	Büren	NW	05 7 32 200	Birkendorf	Düren	NW	05 4 32 300
Auf dem Berge	Gandersheim	Ndsa	03 7 33 ...	Birresborn	Prüm	RhPf	07 2 34 ...
Aumühle-Wohltorf	Herzogtum Lauenburg	SchH	01 1 35 ...	Bissendorf	Osnabrück	Ndsa	03 5 37 ...
Avenwedde	Wiedenbrück	NW	05 7 42 200	Bisten	Saarlouis	Saar	10 0 35 200
B				Bitburg-Land	Bitburg	RhPf	07 2 32 ...
Baal	Erkelenz	NW	05 4 33 200	Blankenrath	Cochem-Zell	RhPf	07 1 35 ...
Baccum	Lingen	Ndsa	03 5 34 ...	Blankenstein	Ennepe-Ruhr-Kreis	NW	05 9 34 200
Bacharach	Mainz-Bingen	RhPf	07 3 39 ...	Bleialf	Prüm	RhPf	07 2 34 ...
Bad Bramstedt-Land	Segeberg	SchH	01 1 44 ...	Bliesmengen-Bol-			
— Essen	Wittlage	Ndsa	03 5 38 ...	chen	Sankt Ingbert	Saar	10 0 36 400
— Hönningen	Neuwied	RhPf	07 1 38 ...	Bodenteich	Uelzen	Ndsa	03 3 39 ...
— Münder	Springe	Ndsa	03 1 39 ...	Bökingharde	Südtondern	SchH	01 1 48 ...
— Niederbreisig	Ahrweiler	RhPf	07 1 31 ...	Bönnigstedt	Pinneberg	SchH	01 1 39 ...
— Oldesloe-Land	Stormarn	SchH	01 1 46 ...	Börde-Lamstedt	Land Hadeln	Ndsa	03 4 32 ...
— Segeberg-Land	Segeberg	SchH	01 1 44 ...	Börger	Aschendorf-Hümmling	Ndsa	03 5 31 ...
Baesweiler	Selfkantkreis Geilenkirchen-Heinsberg	NW	05 4 37 200	Börßum	Wolfenbüttel	Ndsa	03 7 36 ...
Bahrdorf	Helmstedt	Ndsa	03 7 35 ...	Bohmstedt	Husum	SchH	01 1 36 ...
Balve	Arnsberg	NW	05 8 32 200	Boke//Salzkotten-	Büren	NW	05 7 32 500
Bannesdorf	Oldenburg in Holstein	SchH	01 1 38 ...	Bokeloh	Neustadt am Rübenberge	Ndsa	03 1 36 ...
Bargstedt	Rendsburg	SchH	01 1 42 ...	Bokhorst	Plön	SchH	01 1 41 ...
—	Stade	Ndsa	03 4 35 ...	Bolchen//Blies-			
Bargtheide-Land	Stormarn	SchH	01 1 46 ...	mengen-	Sankt Ingbert	Saar	10 0 36 400
				Bollingstedt	Schleswig	SchH	01 1 43 ...
				Boostedt	Segeberg	SchH	01 1 44 ...
				Boppard	Rhein-Hunsrück-Kreis	RhPf	07 1 40 ...
				Bördesholm-Land	Rendsburg	SchH	01 1 42 ...
				Boren	Schleswig	SchH	01 1 43 ...

1) In Schleswig-Holstein = Ämter bzw. Kirchspielslandgemeinden; in Niedersachsen = Samtgemeinden; in Nordrhein-Westfalen = Ämter; in Rheinland-Pfalz = Verbandsgemeinden; im Saarland = Ämter.

2. Ämter, Samt- und Verbandsgemeinden in den Ländern Schleswig-Holstein, Niedersachsen, Nordrhein-Westfalen, Rheinland-Pfalz und Saarland

Name 1)	Landkreis	Land	Statistische Kennziffer	Name 1)	Landkreis	Land	Statistische Kennziffer
Borgdorf	Rendsburg	SchH	01 1 42	Delbrück	Paderborn	NW	05 7 40 300
Borgentreich	Warburg	NW	05 7 41 200	Delve in Hennstedt	Norderdithmarschen	SchH	01 1 37
Borgloh	Osnabrück	Ndsa	03 5 37	Dersum	Aschendorf-Hümm-ling	Ndsa	03 5 31
Borgstedt	Eckernförde	SchH	01 1 31	Destedt	Braunschweig	Ndsa	03 7 32
Bork	Lüdinghausen	NW	05 5 35 200	Detmold-Land	Detmold	NW	05 7 33 400
Bornhöved	Segeberg	SchH	01 1 44	Dettum	Wolfenbüttel	Ndsa	03 7 36
Borsfleth-Herzhorn	Steinburg	SchH	01 1 45	Dielingen-Wehdem	Lübbecke	NW	05 7 38 300
Bous/Saar	Saarlouis	Saar	10 0 35 300	Diensthof//Dörver-			
Bovenau	Rendsburg	SchH	01 1 42	den-	Verden	Ndsa	03 4 36
Brachelen	Selkantenkreis Geilen-			Dierdorf	Newied	RhPf	07 1 38
	kirchen-Heinsberg	NW	05 4 37 300	Dissen	Osnabrück	Ndsa	03 5 37
Brackwede	Bielefeld	NW	05 7 31 200	Dobroch//Am	Land Hadeln	Ndsa	03 4 32
Brakel	Höxter	NW	05 7 36 300	Dörpen	Aschendorf-Hümm-ling	Ndsa	03 5 31
Bramsche	Lingen	Ndsa	03 5 34	Dörverden-Diensthof	Verden	Ndsa	03 4 36
Bramstedt-Land				Dollart	Leer	Ndsa	03 6 32
// Bad	Segeberg	SchH	01 1 44	Dornberg	Bielefeld	NW	05 7 31 300
Brebach	Saarbrücken	Saar	10 0 34 200	Dornum	Norden	Ndsa	03 6 33
Breckelfeld	Ennepe-Ruhr-Kreis	NW	05 9 34 300	Dorsten//Herbst-	Recklinghausen	NW	05 6 37 400
Breitenburg	Steinburg	SchH	01 1 45	Driburg	Höxter	NW	05 7 36 400
Breitenfelde	Herzogtum Lauenburg	SchH	01 1 35	Dringenberg-Gehrden	Warburg	NW	05 7 41 300
Breitfurt	Homburg	Saar	10 0 31 300	Dudeldorf	Bitburg	RhPf	07 2 32
Brekum	Husum	SchH	01 1 36	Dülmen	Coesfeld	NW	05 5 34 400
Brockhausen//				Dünen	Hildesheim-Marien-		
Laxten-	Lingen	Ndsa	03 5 34	burg		Ndsa	03 2 35
Brokstede	Steinburg	SchH	01 1 45	Dünsche//Trebel-	Lüchow-Dannenberg	Ndsa	03 3 36
Brome	Gifhorn	Ndsa	03 3 34	Dürwiß	Jülich	NW	05 4 34 300
Bruchhausen-Vilsen	Grafenschaft Hoya	Ndsa	03 1 32	Dützen	Minden	NW	05 7 39 200
Brügge	Plön	SchH	01 1 41	Duingen	Alfeld (Leine)	Ndsa	03 2 31
Brüggen	Alfeld (Leine)	Ndsa	03 2 31				
Brunsbüttel	Süderdithmarschen	SchH	01 1 47				
Buckhagen-Oehe	Flensburg	SchH	01 1 34				
Büchen	Herzogtum Lauenburg	SchH	01 1 35				
Büchenbeuren	Rhein-Hunsrück-Kreis	RhPf	07 1 40				
Bücken	Grafenschaft Hoya	Ndsa	03 1 32				
Bünningstedt	Stormarn	SchH	01 1 46				
Büren-Land	Büren	NW	05 7 32 300				
Büsum	Norderdithmarschen	SchH	01 1 37				
Buer	Melle	Ndsa	03 5 35				
Buir	Bergheim (Erft)	NW	05 3 31 400				
Burg (Dithmarschen)	Süderdithmarschen	SchH	01 1 47				
Burgbrohl	Mayen	RhPf	07 1 37				
Burgdorf-Assel	Wolfenbüttel	Ndsa	03 7 36				
Burglichtenberg in							
Berschweiler	Birkenfeld	RhPf	07 1 34				
C							
Calberlah	Gifhorn	Ndsa	03 3 34	Ebersdorf	Bremervörde	Ndsa	03 4 31
Cismar	Oldenburg in Holstein	SchH	01 1 38	Echternacherbrück	Bitburg	RhPf	07 2 32
Clenze	Lüchow-Dannenberg	Ndsa	03 3 36	Echtz	Düren	NW	05 4 32 400
Cochem	Cochem-Zell	RhPf	07 1 35	Eddelek	Süderdithmarschen	SchH	01 1 47
Colnrade	Grafenschaft Hoya	Ndsa	03 1 32	Edemissen	Peine	Ndsa	03 2 40
				Eggebek	Flensburg	SchH	01 1 34
				Eggermühlen	Bersenbrück	Ndsa	03 5 32
				Ehrang	Trier-Saarburg	RhPf	07 2 35
				Eiderstedt-West	Eiderstedt	SchH	01 1 32
				Eilsum	Norden	Ndsa	03 6 33
				Eime	Alfeld (Leine)	Ndsa	03 2 31
				Eimke	Uelzen	Ndsa	03 3 39
				Elbufer	Lüchow-Dannenberg	Ndsa	03 3 36
				Elm//Süd	Wolfenbüttel	Ndsa	03 7 36
				Elmshorn-Land	Pinneberg	SchH	01 1 39
				Elsdorf	Bremervörde	Ndsa	03 4 31
				— (Rhld).	Bergheim (Erft)	NW	05 3 31 500
				Eltze	Peine	Ndsa	03 2 40
				Elze-Bennemühlen	Burgdorf	Ndsa	03 3 31
				Emlichheim	Grafenschaft Bentheim	Ndsa	03 5 33
				Emmeln	Meppen	Ndsa	03 5 36
				Emsbüren//Kirch-			
				spiel	Lingen	Ndsa	03 5 34
				Engelskirchen	Rheinisch-Bergischer		
					Kreis	NW	05 3 36 200
				Engers	Newied	RhPf	07 1 38
				Enkirch	Bernkastel-Wittlich	RhPf	07 2 31
				Eppelborn	Ottweiler	Saar	10 0 33 200
				Erfde	Schleswig	SchH	01 1 43
				Ergste	Iserlohn	NW	05 8 35 200
				Erkelenz-Land	Erkelenz	NW	05 4 33 300

1) In Schleswig-Holstein = Ämter bzw. Kirchspielslandgemeinden; in Niedersachsen = Samtgemeinden; in Nordrhein-Westfalen = Ämter; in Rheinland-Pfalz = Verbandsgemeinden; im Saarland = Ämter.

2. Ämter, Samt- und Verbandsgemeinden in den Ländern Schleswig - Holstein, Niedersachsen, Nordrhein - Westfalen, Rheinland - Pfalz und Saarland

Name 1)	Landkreis	Land	Statistische Kennziffer	Name 1)	Landkreis	Land	Statistische Kennziffer
Erndtebrück	Wittgenstein	NW	05 8 42 300	Grube	Oldenburg in Holstein	SchH	01 1 38 . . .
Erwitte	Lippstadt	NW	05 8 36 300	Gruiten	Düsseldorf-Mettmann	NW	05 1 32 300
Eschede	Celle	Ndsa	03 3 32 . . .	Grumbach	Kusel	RhPf	07 3 36 . . .
Esgrus//Rundhof	Flensburg	SchH	01 1 34 . . .	Grundhof	Flensburg	SchH	01 1 34 . . .
Eslohe	Meschede	NW	05 8 37 300	Gudow	Herzogtum Lauenburg	SchH	01 1 35 . . .
Essen//Bad	Wittlage	Ndsa	03 5 38 . . .	Gusborn	Lüchow-Dannenberg	Ndsa	03 3 36 . . .
Esterwegen	Aschendorf-Hümmeling	Ndsa	03 5 31 . . .	H			
Evinghoven	Grevenbroich	NW	05 1 34 300	Hachmühlen	Springe	Ndsa	03 1 39 . . .
Eystrup	Grafschaft Hoya	Ndsa	03 1 32 . . .	Haddeby	Schleswig	SchH	01 1 43 . . .
F				Hadeln//West-	Land Hadeln	Ndsa	03 4 32 . . .
Fahrenstedt	Schleswig	SchH	01 1 43 . . .	Hademarschen//Ha-			
Finie	Springe	Ndsa	03 1 39 . . .	nerau-	Rendsburg	SchH	01 1 42 . . .
Flammersfeld	Altenkirchen (Wester-			Hänigsen	Burgdorf	Ndsa	03 3 31 . . .
	wald)	RhPf	07 1 32 . . .	Hage	Norden	Ndsa	03 6 33 . . .
Fleckeby	Eckernförde	SchH	01 1 31 . . .	Haldern	Rees	NW	05 1 38 300
Fockbek	Rendsburg	SchH	01 1 42 . . .	Halle (Westf.)	Halle (Westf.)	NW	05 7 34 300
Fredeburg	Meschede	NW	05 8 37 400	Hallenberg	Brilon	NW	05 8 33 300
Frede (Leine)	Alfeld (Leine)	Ndsa	03 2 31 . . .	Hallerburg//			
Fredebeck	Stade	Ndsa	03 4 35 . . .	Adensen-	Springe	Ndsa	03 1 39 . . .
Freienohl	Arnsberg	NW	05 8 32 300	Hallermundt	Springe	Ndsa	03 1 39 . . .
Freren	Lingen	Ndsa	03 5 34 . . .	Halsenbach	Rhein-Hunsrück-Kreis	RhPf	07 1 40 . . .
G				Haltern	Recklinghausen	NW	05 6 37 300
Gahlen	Dinslaken	NW	05 2 31 200	Hamdorf	Rendsburg	SchH	01 1 42 . . .
Gamsen	Gifhorn	Ndsa	03 3 34 . . .	Hamm	Altenkirchen (Wester-		
Gartow	Lüchow-Dannenberg	Ndsa	03 3 36 . . .		wald)	RhPf	07 1 32 . . .
Gebhardshain	Altenkirchen (Wester-			Handewitt	Flensburg	SchH	01 1 34 . . .
	wald)	RhPf	07 1 32 . . .	Hanerau - Hademar-			
Geesthacht-Land	Herzogtum Lauenburg	SchH	01 1 35 . . .	schen	Rendsburg	SchH	01 1 42 . . .
Gehlenbeck	Lübbecke	NW	05 7 38 400	Hankensbüttel	Gifhorn	Ndsa	03 3 34 . . .
Gehrde	Bersenbrück	Ndsa	03 5 32 . . .	Harstedt I	Uelzen	Ndsa	03 3 39 . . .
Gehrden//Dringen-				Hardegen	Northeim	Ndsa	03 2 38 . . .
berg	Warburg	NW	05 7 41 300	Haren (Ems)	Meppen	Ndsa	03 5 36 . . .
Gelting	Flensburg	SchH	01 1 34 . . .	Harperscheid	Schleiden	NW	05 4 36 300
Gemünden	Rhein-Hunsrück-Kreis	RhPf	07 1 40 . . .	Harpstedt	Grafschaft Hoya	Ndsa	03 1 32 . . .
Georgsfield//Walle-	Aurich (Ostfriesland)	Ndsa	03 6 31 . . .	Harsefeld	Stade	Ndsa	03 4 35 . . .
Gerda	Uelzen	Ndsa	03 3 39 . . .	Harsewinkel	Warendorf	NW	05 5 40 400
Gerolstein	Daun	RhPf	07 2 33 . . .	Hartum	Minden	NW	05 7 39 300
Gesmo	Melle	Ndsa	03 5 35 . . .	Haseldorf	Pinneberg	SchH	01 1 39 . . .
Gettorf	Eckernförde	SchH	01 1 31 . . .	Haselünne//			
Gildehaus	Grafschaft Bentheim	Ndsa	03 5 33 . . .	Kirchspiel	Meppen	Ndsa	03 5 36 . . .
Gillensfeld	Daun	RhPf	07 2 33 . . .	Haßlinghausen	Ennepe-Ruhr-Kreis	NW	05 9 34 400
Glandorf	Osnabrück	Ndsa	03 5 37 . . .	Hattingen-Land	Ennepe-Ruhr-Kreis	NW	05 9 34 500
Glane	Osnabrück	Ndsa	03 5 37 . . .	Hattstedt	Husum	SchH	01 1 36 . . .
Glehn	Grevenbroich	NW	05 1 34 500	Hausberge a.d. Porta	Minden	NW	05 7 39 400
Glinde	Stormarn	SchH	01 1 46 . . .	Havetoft	Schleswig	SchH	01 1 43 . . .
Goar//Sankt	Rhein-Hunsrück-Kreis	RhPf	07 1 40 . . .	Heemsen	Nienburg (Weser)	Ndsa	03 1 37 . . .
Göhrde	Lüchow-Dannenberg	Ndsa	03 3 36 . . .	Heepen	Bielefeld	NW	05 7 31 400
Greene	Gandersheim	Ndsa	03 7 33 . . .	Heeslingen	Bremervörde	Ndsa	03 4 31 . . .
Greetsiel	Norden	Ndsa	03 6 33 . . .	Heiden-Reken	Borken	NW	05 5 33 300
Gretesch-Lüstringen				Heiligenloh	Grafschaft Hoya	Ndsa	03 1 32 . . .
//Darum-	Osnabrück	Ndsa	03 5 37 . . .	Heiligenstedten	Steinburg	SchH	01 1 45 . . .
Gronau (Leine)	Alfeld (Leine)	Ndsa	03 2 31 . . .	Hemer	Iserlohn	NW	05 8 35 300
Großburgwedel	Burgdorf	Ndsa	03 3 31 . . .	Hemmerden	Grevenbroich	NW	05 1 34 600
Großefehn	Aurich (Ostfriesland)	Ndsa	03 6 31 . . .	Hemmingstedt	Süderdithmarschen	SchH	01 1 47 . . .
Großenaspe	Segeberg	SchH	01 1 44 . . .	Hennstedt//			
Großenwiehe	Flensburg	SchH	01 1 34 . . .	Kirchspiel	Norderdithmarschen	SchH	01 1 37 . . .
Groß Oesingen	Gifhorn	Ndsa	03 3 34 . . .	Herbern	Lüdinghausen	NW	05 5 35 400
Großsolt	Flensburg	SchH	01 1 34 . . .	Hermeskeil	Trier-Saarburg	RhPf	07 2 35 . . .
				Herringhamen-Stirpe-			
				Öltingen	Wittlage	Ndsa	03 5 38 . . .
				Herrstein	Birkenfeld	RhPf	07 1 34 . . .

1) In Schleswig-Holstein = Ämter bzw. Kirchspielslandgemeinden; in Niedersachsen = Samtgemeinden; in Nordrhein-Westfalen = Ämter; in Rheinland-Pfalz = Verbandsgemeinden; im Saarland = Ämter.

2. Ämter, Samt- und Verbandsgemeinden in den Ländern Schleswig-Holstein, Niedersachsen, Nordrhein-Westfalen, Rheinland-Pfalz und Saarland

Name 1)	Landkreis	Land	Statistische Kennziffer	Name 1)	Landkreis	Land	Statistische Kennziffer
				K			
Hervest-Dorsten .	Recklinghausen . . .	NW	05 6 37 400	Kaisersesch	Cochem-Zell	RhPf	07 1 35 . . .
Herzebrock	Wiedenbrück	NW	05 7 42 300	Kaltenkirchen-Land	Segeberg	SchH	01 1 44 . . .
Herzhorn//Borsfleth-	Steinburg	SchH	01 1 45 . . .	Kalterherberg	Monschau	NW	05 4 35 300
Herzlake und Umge-	Meppen	Ndsa	03 5 36 . . .	Kappeln-Land . . .	Schleswig	SchH	01 1 43 . . .
bung	Bernkastel-Wittlich	RhPf	07 2 31 . . .	Karken	Selbkantkreis Geilen-		
Hetzerath	Saarbrücken	Saar	10 0 34 300		kirchen-Heinsberg	NW	05 4 37 700
Heusweiler	Merzig-Wadern . . .	Saar	10 0 32 300	Karrhade	Südtondern	SchH	01 1 48 . . .
Hilbringen	Grafschaft Hoya . . .	Ndsa	03 1 32 . . .	Karwitz	Lüchow-Dannenberg	Ndsa	03 3 36 . . .
Hilgermissen	Daun	RhPf	07 2 33 . . .	Kastellaun	Rhein-Hunsrück-Kreis	RhPf	07 1 40 . . .
Hillesheim	Osnabrück	Ndsa	03 5 37 . . .	Kelberg	Mayen	RhPf	07 1 37 . . .
Hilter	Uelzen	Ndsa	03 3 39 . . .	Kell	Trier-Saarburg . . .	RhPf	07 2 35 . . .
Himbergen	Stade	Ndsa	03 4 35 . . .	Kellinghusen-Land	Steinburg	SchH	01 1 45 . . .
Himmelpforten . . .	Norden	Ndsa	03 6 33 . . .	Kempenich	Mayen	RhPf	07 1 37 . . .
Hinte	Lüchow-Dannenberg	Ndsa	03 3 36 . . .	Kempfeld	Birkenfeld	RhPf	07 1 34 . . .
Hitzacker	Neuwied	RhPf	07 1 38 . . .	Kerpen	Bergheim (Erft) . .	NW	05 3 31 700
Hönningen//Bad . .	Pinneberg	SchH	01 1 39 . . .	Kesternich	Monschau	NW	05 4 35 400
Hörnerkirchen . . .	Höxter	NW	05 7 36 500	Kirchbarkau	Plön	SchH	01 1 41 . . .
Höxter-Land	Steinburg	SchH	01 1 45 . . .	Kirchberg (Hunsrück)	Rhein-Hunsrück-Kreis	RhPf	07 1 40 . . .
Hohenaspe	Peine	Ndsa	03 2 40 . . .	Kirchborchen	Paderborn	NW	05 7 40 400
Hohenhameln	Steinburg	SchH	01 1 42 . . .	Kirchen/Sieg	Altenkirchen (Wester-		
Hohenlockstedt . .	Rendsburg	SchH	01 1 42 . . .		wald)	RhPf	07 1 32 . . .
Hohenwestedt-Land	Rendsburg	SchH	01 1 42 . . .	Kirchspiel Emsbüren	Lingen	Ndsa	03 5 34 . . .
Hohn	Celle	Ndsa	03 3 32 . . .	— Haselünne	Meppen	Ndsa	03 5 36 . . .
Hohne	Leer	Ndsa	03 6 32 . . .	— Hennstedt	Norderdithmarschen	SchH	01 1 37 . . .
Hollen	Schleswig	SchH	01 1 43 . . .	— Tönning	Eiderstedt	SchH	01 1 32 . . .
Hollingstedt	Osnabrück	Ndsa	03 5 37 . . .	Kirchwarmbüchen . .	Burgdorf	Ndsa	03 3 31 . . .
Holte	Lingen	Ndsa	03 5 34 . . .	Kirn-Land	Bad Kreuznach . . .	RhPf	07 1 33 . . .
Holthausen//Biene-	Erkelenz	NW	05 4 33 400	Kisdorf	Segeberg	SchH	01 1 44 . . .
Holzweiler	Tecklenburg	NW	05 5 39 200	Kleinblittersdorf . .	Saarbrücken	Saar	10 0 34 400
Hopsten	Bergheim (Erft) . .	NW	05 3 31 600	Klüsserath	Trier-Saarburg . . .	RhPf	07 2 35 . . .
Horrem	Neustadt am Rüben-			Kluse	Aschendorf-Hümm-		
Horst	berge	Ndsa	03 1 36 . . .		ling	Ndsa	03 5 31 . . .
—	Steinburg	SchH	01 1 45 . . .	Knesebeck	Gifhorn	Ndsa	03 3 34 . . .
Hubbelrath	Düsseldorf-Mettmann	NW	05 1 32 400	Königshoven	Bergheim (Erft) . .	NW	05 3 31 800
Hunteburg	Wittlage	Ndsa	03 5 38 . . .	Körperich	Bitburg	RhPf	07 2 32 . . .
Hüllhorst	Lübbecke	NW	05 7 38 500	Kollmar	Steinburg	SchH	01 1 45 . . .
Hüsten	Arnsberg	NW	05 8 32 400	Konz	Trier-Saarburg . . .	RhPf	07 2 35 . . .
Hütten	Eckernförde	SchH	01 1 31 . . .	Kopperby	Eckernförde	SchH	01 1 31 . . .
Husby	Flensburg	SchH	01 1 34 . . .	Korschenbroich . . .	Grevenbroich	NW	05 1 34 800
I				Koslar	Jülich	NW	05 4 34 500
Ibbenbüren	Tecklenburg	NW	05 5 39 300	Kreienzen	Gandersheim	Ndsa	03 7 33 . . .
Icker-Vehrte	Osnabrück	Ndsa	03 5 37 . . .	Krempermarsch . . .	Steinburg	SchH	01 1 45 . . .
Illingen	Ottweiler	Saar	10 0 33 300	Kreuzau	Düren	NW	05 4 32 500
Imgenbroich	Monschau	NW	05 4 35 200	Kröv in Bausendorf	Bernkastel-Wittlich	RhPf	07 2 31 . . .
Immendorf-Würm . .	Selbkantkreis Geilen-			Kronprinzenkoog . .	Süderdithmarschen	SchH	01 1 47 . . .
	kirchen-Heinsberg	NW	05 4 37 600	Kropp	Schleswig	SchH	01 1 43 . . .
Im Wohlde	Nienburg (Weser) . .	Ndsa	03 1 37 . . .	Krummasel//Küsten-	Lüchow-Dannenberg	Ndsa	03 3 36 . . .
Inden	Jülich	NW	05 4 34 400	Krummhörn	Norden	Ndsa	03 6 33 . . .
Innerstetal	Wolfenbüttel	Ndsa	03 7 36 . . .	Kürten	Rheinisch-Bergi-		
Isernhagen	Burgdorf	Ndsa	03 3 31 . . .		scher Kreis	NW	05 3 36 300
J				Küsten-Krummasel	Lüchow-Dannenberg	Ndsa	03 3 36 . . .
Jameln	Lüchow-Dannenberg	Ndsa	03 3 36 . . .	Kutenholz	Stade	Ndsa	03 4 35 . . .
Jemgum/Ems	Leer	Ndsa	03 6 32 . . .	Kyllburg	Bitburg	RhPf	07 2 32 . . .
Jevenstedt	Rendsburg	SchH	01 1 42 . . .	L			
Jöllenbeck	Bielefeld	NW	05 7 31 500	Laasphe	Wittgenstein	NW	05 8 42 400
Joldelund	Husum	SchH	01 1 36 . . .	Lachendorf	Celle	Ndsa	03 3 32 . . .
				Laer	Osnabrück	Ndsa	03 5 37 . . .
				Lafferde	Peine	NW	03 2 40 . . .
				Lamspringe	Alfeld (Leine) . . .	NW	03 2 31 . . .
				Lamstedt//Börde . .	Land Hadeln	NW	03 4 32 . . .

1) In Schleswig-Holstein = Ämter bzw. Kirchspielslandgemeinden; in Niedersachsen = Samtgemeinden; in Nordrhein-Westfalen = Ämter; in Rheinland-Pfalz = Verbandsgemeinden; im Saarland = Ämter.

2. Ämter, Samt- und Verbandsgemeinden in den Ländern Schleswig - Holstein, Niedersachsen, Nordrhein - Westfalen, Rheinland - Pfalz und Saarland

Name 1)	Landkreis	Land	Statistische Kennziffer	Name 1)	Landkreis	Land	Statistische Kennziffer
Landesbergen	Nienburg (Weser) . .	Ndsa	03 1 37 . . .	Meisenheim	Bad Kreuznach	RhPf	07 1 33 . . .
Landkirchen	Oldenburg in Holstein	SchH	01 1 38 . . .	Meldorf - Geest . . .	Süderdithmarschen .	SchH	01 1 47 . . .
Landschaft Sylt . . .	Südtondern	SchH	01 1 48 . . .	—Marsch	Süderdithmarschen .	SchH	01 1 47 . . .
Langenhorn	Ilsum	SchH	01 1 36 . . .	Melle	Melle	Ndsa	03 5 35 . . .
Langenlonsheim . .	Bad Kreuznach . . .	RhPf	07 1 33 . . .	Mellendorf	Burgdorf	Ndsa	03 3 31 . . .
Langerwehe	Düren	NW	05 4 32 550	Menden	Iserlohn	NW	05 8 35 400
Lank	Kempen - Krefeld . .	NW	05 1 35 300	Menslage	Bersenbrück	Ndsa	03 5 32 . . .
Lathen	Aschendorf-Hümm- ling	Ndsa	03 5 31 . . .	Merken	Düren	NW	05 4 32 650
Laxten-Brockhausen	Lingen	Ndsa	03 5 34 . . .	Merzenich	Düren	NW	05 4 32 700
Lebach	Saarlouis	Saar	10 0 35 400	Merzig - Land	Merzig - Wadern . . .	Saar	10 0 32 500
Leezen	Segeberg	SchH	01 1 44 . . .	Meschede	Meschede	NW	05 8 37 500
Lehre	Braunschweig	Ndsa	03 7 32 . . .	Mettlach	Merzig - Wadern . . .	Saar	10 0 32 600
Leidenborn//Dalei- den-	Prüm	RhPf	07 2 34 . . .	Middels	Aurich (Ostfriesland)	Ndsa	03 6 31 . . .
Leiferde	Gifhorn	Ndsa	03 3 34 . . .	Mildstedt	Husum	SchH	01 1 36 . . .
Lemgow	Lüchow - Dannenberg	Ndsa	03 3 36 . . .	Millingen	Rees	NW	05 1 38 400
Lemke//Marklohe zu	Nienburg (Weser) . .	Ndsa	03 1 37 . . .	Mohrkirch	Schleswig	SchH	01 1 43 . . .
Lengenbostel	Bremervörde	Ndsa	03 4 31 . . .	Moldenit	Schleswig	SchH	01 1 43 . . .
Lensahn - Land . . .	Oldenburg in Holstein	SchH	01 1 38 . . .	Molfsee	Rendsburg	SchH	01 1 42 . . .
Levern	Lübbecke	NW	05 7 38 600	Mollhagen	Stormarn	SchH	01 1 46 . . .
Leybucht	Norden	Ndsa	03 6 33 . . .	Monzingen	Bad Kreuznach . . .	RhPf	07 1 33 . . .
Lichtenau	Büren	NW	05 7 32 400	Moorrege	Pinneberg	SchH	01 1 39 . . .
Liebenau	Nienburg (Weser) . .	Ndsa	03 1 37 . . .	Moorsee	Plön	SchH	01 1 41 . . .
Liedern - Werth . . .	Borken	NW	05 5 33 400	Morbach	Bernkastel - Wittlich	RhPf	07 2 31 . . .
Liesborn - Wadersloh	Beckum	NW	05 5 32 400	Müden	Gifhorn	Ndsa	03 3 34 . . .
Lieser	Bernkastel - Wittlich	RhPf	07 2 31 . . .	Mülheim (Mosel) . .	Bernkastel - Wittlich	RhPf	07 2 31 . . .
Limbach bei Hom- burg	Homburg	Saar	10 0 31 400	Münder//Bad	Springe	Ndsa	03 1 39 . . .
Lindhorst	Schaumburg - Lippe .	Ndsa	03 1 38 . . .	Münstedt//Oberg- . .	Peine	Ndsa	03 2 40 . . .
Lintorf	Wittlage	Ndsa	03 5 38 . . .	Münstermaifeld . . .	Mayen	RhPf	07 1 37 . . .
Linz a. Rhein	Neuwied	RhPf	07 1 38 . . .	Munkbrarup	Flensburg	SchH	01 1 34 . . .
Lissendorf in Birgel	Daun	RhPf	07 2 33 . . .	Munster	Soltau	Ndsa	03 3 38 . . .
Lorup	Aschendorf - Hümm- ling	Ndsa	03 5 31 . . .	Myhl	Erkelenz	NW	05 4 33 500
Losheim	Merzig - Wadern . . .	Saar	10 0 32 400	N			
Lotte	Tecklenburg	NW	05 5 39 400	Nahe	Segeberg	SchH	01 1 44 . . .
Lucherberg	Düren	NW	05 4 32 600	Nalbach	Saarlouis	Saar	10 0 35 500
Ludweiler/Warndt . .	Saarbrücken	Saar	10 0 34 500	Namborn//Oberkir- chen-	Sankt Wendel	Saar	10 0 37 500
Lüchow - Land	Lüchow - Dannenberg	Ndsa	03 3 36 . . .	Natendorf	Uelzen	Ndsa	03 3 39 . . .
—Nord	Lüchow - Dannenberg	Ndsa	03 3 36 . . .	Nettesheim//Rom- merskirchen-	Grevenbroich	NW	05 1 34 850
Lüder	Uelzen	Ndsa	03 3 39 . . .	Neubuchhausen . . .	Graftschaft Hoya . .	Ndsa	03 1 32 . . .
Lüdinghausen	Lüdinghausen	NW	05 5 35 500	Neuenkirchen	Melle	Ndsa	03 5 35 . . .
Lügde	Höxter	NW	05 7 36 600	—/Unterweser	Osterholz	Ndsa	03 4 33 . . .
Lüstringen//Darum- Gretesch-	Osnabrück	Ndsa	03 5 37 . . .	Neuburg	Bitburg	RhPf	07 2 32 . . .
Lüttau	Herzogtum Lauenburg	SchH	01 1 35 . . .	— in Waldbreitbach .	Neuwied	RhPf	07 1 38 . . .
Lütjenburg - Land . .	Plön	SchH	01 1 41 . . .	Neuhaus//Schloß . .	Paderborn	NW	05 7 40 500
Lütjensee	Stormarn	SchH	01 1 46 . . .	Neumagen	Bernkastel - Wittlich	RhPf	07 2 31 . . .
Lütjenwestedt	Rendsburg	SchH	01 1 42 . . .	Neustadt (Wied) . . .	Neuwied	RhPf	07 1 38 . . .
Luhnstedt	Rendsburg	SchH	01 1 42 . . .	Neuwittenbek	Eckernförde	SchH	01 1 31 . . .
Lunden	Norderdithmarschen	SchH	01 1 37 . . .	Nideggen	Düren	NW	05 4 32 750
Lutter am Barenber- ge	Gandersheim	Ndsa	03 7 33 . . .	Niederbieber - Segen- dorf	Neuwied	RhPf	07 1 38 . . .
Lutzerath	Cochem - Zell	RhPf	07 1 35 . . .	Niederbreisig//Bad	Ahrweiler	RhPf	07 1 31 . . .
M				Niederkirchen i.O. .	Sankt Wendel	Saar	10 0 37 200
Manderscheid	Bernkastel - Wittlich	RhPf	07 2 31 . . .	Niedermark	Osnabrück	Ndsa	03 5 37 . . .
Margarethen//Sankt	Steinburg	SchH	01 1 45 . . .	Niedermarsberg . . .	Brilon	NW	05 8 33 500
Marklohe zu Lemke .	Nienburg (Weser) . .	Ndsa	03 1 37 . . .	Niedermendig	Mayen	RhPf	07 1 37 . . .
Marl	Recklinghausen . . .	NW	05 6 37 500	Niederprüm - Prons- feld	Prüm	RhPf	07 2 34 . . .
Marne - Land	Süderdithmarschen . .	SchH	01 1 47 . . .	Niedersfeld	Brilon	NW	05 8 33 600
Mauritz//Sankt . . .	Münster	NW	05 5 36 400	Niederstadtfeld . . .	Daun	RhPf	07 2 33 . . .
Mayen	Mayen	RhPf	07 1 37 . . .	Niederzissen	Ahrweiler	RhPf	07 1 31 . . .
Medelsheim	Homburg	Saar	10 0 31 500	Nieheim	Höxter	NW	05 7 36 700

1) In Schleswig - Holstein = Ämter bzw. Kirchspielslandgemeinden; in Niedersachsen = Samtgemeinden; in Nordrhein - Westfalen = Ämter; in Rheinland - Pfalz = Verbandsgemeinden; im Saarland = Ämter.

2. Ämter, Samt- und Verbandsgemeinden in den Ländern Schleswig-Holstein, Niedersachsen, Nordrhein-Westfalen, Rheinland-Pfalz und Saarland

Name 1)	Landkreis	Land	Statistische Kennziffer	Name 1)	Landkreis	Land	Statistische Kennziffer
Nievenheim	Grevenbroich	NW	05 1 34 900	Pellworm	Husum	SchH	01 1 36 . . .
Nohfelden	Sankt Wendel	Saar	10 0 37 300	Perl	Merzig-Wadern	Saar	10 0 32 700
Nonnweiler	Sankt Wendel	Saar	10 0 37 400	Petersdorf	Oldenburg in Holstein	SchH	01 1 38 . . .
Norderbrarup	Schleswig	SchH	01 1 43 . . .	Petershagen	Minden	NW	05 7 39 500
Norderwöhrden	Norderdithmarschen	SchH	01 1 37 . . .	Pewsum	Norden	Ndsa	03 6 33 . . .
Nordhackstedt	Flensburg	SchH	01 1 34 . . .	Pfalzfeld	Rhein-Hunsrück-Kreis	RhPf	07 1 40 . . .
Nordkirchen	Lüdinghausen	NW	05 5 35 600	Pinneberg-Land	Pinneberg	SchH	01 1 39 . . .
Nordstrand	Husum	SchH	01 1 36 . . .	Plön-Land	Plön	SchH	01 1 41 . . .
Nordwohld	Grafschaft Hoya	Ndsa	03 1 32 . . .	Polch	Mayen	RhPf	07 1 37 . . .
Norf	Grevenbroich	NW	05 1 34 950	Preetz-Land	Plön	SchH	01 1 41 . . .
Nortrup	Bersenbrück	Ndsa	03 5 32 . . .	Preußisch Oldendorf	Lübbecke	NW	05 7 38 700
Nottuln	Münster	NW	05 5 36 200	Probstei-Ost	Plön	SchH	01 1 41 . . .
Nübel	Schleswig	SchH	01 1 43 . . .	—West	Plön	SchH	01 1 41 . . .
Nusse	Herzogtum Lauenburg	SchH	01 1 35 . . .	Pronsfeld//Nieder-			
O				prüm-	Prüm	RhPf	07 2-34 . . .
Oberg-Münstedt	Peine	Ndsa	03 2 40 . . .	Pronstorf	Segeberg	SchH	01 1 44 . . .
Oberkail	Bernkastel-Wittlich	RhPf	07 2 31 . . .	Prüm-Land	Prüm	RhPf	07 2 34 . . .
Oberkirchen-Nam-				Puderbach	Neuwied	RhPf	07 1 38 . . .
born	Sankt Wendel	Saar	10 0 37 500	Q			
Oberreiderland	Leer	Ndsa	03 6 32 . . .	Quern-Steinberg	Flensburg	SchH	01 1 34 . . .
Oberweis	Bitburg	RhPf	07 2 32 . . .	Quierschied	Saarbrücken	Saar	10 0 34 600
Oberwesel	Rhein-Hunsrück-Kreis	RhPf	07 1 40 . . .	R			
Oderwald	Goslar	Ndsa	03 7 34 . . .	Rahden	Lübbecke	NW	05 7 38 800
Oehe//Buckhagen-	Flensburg	SchH	01 1 34 . . .	Ramsdorf//Velen-	Borken	NW	05 5 33 700
Oelde	Beckum	NW	05 5 32 500	Rantzau	Pinneberg	SchH	01 1 39 . . .
Ölingen//Herring-				Ratzeburg-Land	Herzogtum Lauenburg	SchH	01 1 35 . . .
hausen-Stirpe-	Wittlage	Ndsa	03 5 38 . . .	Reckenberg	Wiedenbrück	NW	05 7 42 400
Oesingen//Groß	Gifhorn	Ndsa	03 3 34 . . .	Rehburg	Nienburg (Weser)	Ndsa	03 1 37 . . .
Oeversee	Flensburg	SchH	01 1 34 . . .	Rehme	Minden	NW	05 7 39 600
Ohrstedt//Wester-	Husum	SchH	01 1 36 . . .	Reinfeld-Land	Stormarn	SchH	01 1 46 . . .
Oldendorf	Melle	Ndsa	03 5 35 . . .	Reken//Heiden-	Borken	NW	05 5 33 300
—	Stade	Ndsa	03 4 35 . . .	Rengsdorf	Neuwied	RhPf	07 1 38 . . .
— //Preußisch	Lübbecke	NW	05 7 38 700	Rhaunen	Birkenfeld	RhPf	07 1 34 . . .
Oldenstadt	Uelzen	Ndsa	03 3 39 . . .	Rhede (Ems)	Aschendorf-Hümm-		
Oldenswort	Eiderstedt	SchH	01 1 32 . . .	ling	Ndsa	03 5 31 . . .	
Oldesloe-Land				Rheinböllen	Rhein-Hunsrück-Kreis	RhPf	07 1 40 . . .
//Bad	Stormarn	SchH	01 1 46 . . .	Rheine	Steinfurt	NW	05 5 38 500
Olfen	Lüdinghausen	NW	05 5 35 700	Rhens	Koblenz	RhPf	07 1 36 . . .
Ommersheim	Sankt Ingbert	Saar	10 0 36 500	Rhode	Gifhorn	Ndsa	03 3 34 . . .
Osdorf	Eckernförde	SchH	01 1 31 . . .	Rickling	Segeberg	SchH	01 1 44 . . .
Ostbevern	Warendorf	NW	05 5 40 500	Riegelsberg	Saarbrücken	Saar	10 0 34 700
Oste//An der	Land Hadeln	Ndsa	03 4 32 . . .	Riepe	Aurich (Ostfriesland)	Ndsa	03 6 31 . . .
Ostenfeld	Husum	SchH	01 1 36 . . .	Rieseby	Eckernförde	SchH	01 1 31 . . .
Osteniederung	Bremervörde	Ndsa	03 4 31 . . .	Riesenbeck	Tecklenburg	NW	05 5 39 500
Ostercappeln	Wittlage	Ndsa	03 5 38 . . .	Rieste	Bersenbrück	Ndsa	03 5 32 . . .
Osterholz (Leine)	Alfeld (Leine)	Ndsa	03 2 31 . . .	Rietberg	Wiedenbrück	NW	05 7 42 500
Osterlandföhr	Südtondern	SchH	01 1 48 . . .	Ring	Ahrweiler	RhPf	07 1 31 . . .
Osterrönfeld	Rendsburg	SchH	01 1 42 . . .	Ringenberg	Rees	NW	05 1 38 600
Osterwald	Neustadt am Rüben-			Rommerskirchen-			
berge	Ndsa	03 1 36 . . .		Nettesheim	Grevenbroich	NW	05 1 34 850
Osterwick	Coesfeld	NW	05 5 34 600	Rorup	Coesfeld	NW	05 5 34 700
Ottmarsbocholt	Lüdinghausen	NW	05 5 35 800	Rosche	Uelzen	Ndsa	03 3 39 . . .
Overledingen//West-	Leer	Ndsa	03 6 32 . . .	Roxel	Münster	NW	05 5 36 300
Overledinger Geest	Leer	Ndsa	03 6 32 . . .	Rubenheim	Sankt Ingbert	Saar	10 0 36 600
Owschlag	Eckernförde	SchH	01 1 31 . . .	Rüdesheim	Bad Kreuznach	RhPf	07 1 33 . . .
P				Rüthen	Lippstadt	NW	05 8 36 400
Päse	Gifhorn	Ndsa	03 3 34 . . .	Rundhof-Esgrus	Flensburg	SchH	01 1 34 . . .
Palzem	Trier-Saarburg	RhPf	07 2 35 . . .	Ruwer	Trier-Saarburg	RhPf	07 2 35 . . .
Peckelsheim	Warburg	NW	05 7 41 400				

1) In Schleswig-Holstein = Ämter bzw. Kirchspielslandgemeinden; in Niedersachsen = Samtgemeinden; in Nordrhein-Westfalen = Ämter; in Rheinland-Pfalz = Verbandsgemeinden; im Saarland = Ämter.

2. Ämter, Samt- und Verbandsgemeinden in den Ländern Schleswig-Holstein, Niedersachsen, Nordrhein-Westfalen, Rheinland-Pfalz und Saarland

Name 1)	Landkreis	Land	Statistische Kennziffer	Name 1)	Landkreis	Land	Statistische Kennziffer
S							
Saarburg-Land . . .	Trier-Saarburg . . .	RhPf	07 2 35 . . .	Steinheim	Höxter	NW	05 7 36 800
— Ost	Trier-Saarburg . . .	RhPf	07 2 35 . . .	Steinhorst	Gifhorn	Ndsa	03 3 34 . . .
Salzbergen	Lingen	Ndsa	03 5 34 . . .	Sterley	Herzogtum Lauenburg	SchH	01 1 35 . . .
Salzdahlum	Wolfenbüttel	Ndsa	03 7 36 . . .	Sterup	Flensburg	SchH	01 1 34 . . .
Salzkotten-Boke . .	Büren	NW	05 7 32 500	Stettelnich	Jülich	NW	05 4 34 700
Sandesneben	Herzogtum Lauenburg	SchH	01 1 35 . . .	Steyerberg	Nienburg (Weser) . .	Ndsa	03 1 37 . . .
Sankt Goar	Rhein-Hunsrück-Kreis	RhPf	07 1 40 . . .	Stickhausen//			
— Margarethen	Steinburg	SchH	01 1 45 . . .	Altes Amt	Leer	Ndsa	03 6 32 . . .
— Mauritz	Münster	NW	05 5 36 400	Stirpe-Ölingen			
— Wendel-Land	Sankt Wendel	Saar	10 0 37 600	//Herringhausen-. Wittlage		Ndsa	03 5 38 . . .
Sarrup	Schleswig	SchH	01 1 43 . . .	Störmede	Lippstadt	NW	05 8 36 500
Scheeßel	Rotenburg (Wümme) .	Ndsa	03 4 34 . . .	Stoetze	Uelzen	Ndsa	03 3 39 . . .
Schenefeld	Rendsburg	SchH	01 1 42 . . .	Stolzenau	Nienburg (Weser) . .	Ndsa	03 1 37 . . .
Schermbek	Rees	NW	05 2 38 700	Straß-Bergstein . . .	Düren	NW	05 4 32 900
Schiffweiler	Ottweiler	Saar	10 0 33 400	Stromberg	Bad Kreuznach	RhPf	07 1 33 . . .
Schledehausen . . .	Osnabrück	Ndsa	03 5 37 . . .	Struxdorf	Schleswig	SchH	01 1 43 . . .
Schlesien//Selent/. Plön		SchH	01 1 41 . . .	Sudenburg	Uelzen	Ndsa	03 3 39 . . .
Schloß Neuhaus . . .	Paderborn	NW	05 7 40 500	Süd Elm	Wolfenbüttel	Ndsa	03 7 36 . . .
Schmallenberg . . .	Meschede	NW	05 8 37 600	Süderbrarup	Schleswig	SchH	01 1 43 . . .
Schmelz	Saarlouis	Saar	10 0 35 600	Süderhastedt	Süderdithmarschen .	SchH	01 1 47 . . .
Schneflingen	Gifhorn	Ndsa	03 3 34 . . .	Süderlügum	Südtondern	SchH	01 1 48 . . .
Schnega	Lüchow-Dannenberg	Ndsa	03 3 36 . . .	Süderstapel	Schleswig	SchH	01 1 43 . . .
Schönecken-Wettel-				Suhlendorf	Uelzen	Ndsa	03 3 39 . . .
dorf	Prüm	RhPf	07 2 34 . . .	Sundern (Sauerland) .	Arnsberg	NW	05 8 32 500
Schönkirchen	Plön	SchH	01 1 41 . . .	Syke	Grafschaft Hoya . . .	Ndsa	03 1 32 . . .
Schönwalde	Oldenburg in Holstein	SchH	01 1 38 . . .	Sylt//Landschaft . .	Südtondern	SchH	01 1 48 . . .
Scholen u. Umgebung	Grafschaft Hoya . . .	Ndsa	03 1 32 . . .	T			
Schwabstedt	Husum	SchH	01 1 36 . . .	Tangstedt	Stormarn	SchH	01 1 46 . . .
Schwansen	Eckernförde	SchH	01 1 31 . . .	Tawern	Trier-Saarburg	RhPf	07 2 35 . . .
Schwarzenbek-Land	Herzogtum Lauenburg	SchH	01 1 35 . . .	Tecklenburg	Tecklenburg	NW	05 5 39 600
Schwedenneck	Eckernförde	SchH	01 1 31 . . .	Telgte	Münster	NW	05 5 36 500
Schweich	Trier-Saarburg	RhPf	07 2 35 . . .	Tellingstedt	Norderdithmarschen .	SchH	01 1 37 . . .
Schuby	Schleswig	SchH	01 1 43 . . .	Thalfang	Bernkastel-Wittlich	RhPf	07 2 31 . . .
Segeberg-Land				Thedinghausen	Braunschweig	Ndsa	03 7 32 . . .
//Bad	Segeberg	SchH	01 1 44 . . .	Tholey	Sankt Wendel	Saar	10 0 37 700
Segendorf//Nieder-				Thülen	Brilon	NW	05 8 33 700
bieber-	Neuwied	RhPf	07 1 38 . . .	Timmaspe	Rendsburg	SchH	01 1 42 . . .
Sehestedt	Eckernförde	SchH	01 1 31 . . .	Titz	Jülich	NW	05 4 34 800
Selent/Schlesien . .	Plön	SchH	01 1 41 . . .	Tönning//Kirchspiel	Eiderstedt	SchH	01 1 32 . . .
Selsing	Bremervörde	Ndsa	03 4 31 . . .	Toestorf	Flensburg	SchH	01 1 34 . . .
Semmenstedt	Wolfenbüttel	Ndsa	03 7 36 . . .	Tolk	Schleswig	SchH	01 1 43 . . .
Sendenhorst	Beckum	NW	05 5 32 600	Traventhal	Segeberg	SchH	01 1 44 . . .
Senheim	Cochem-Zell	RhPf	07 1 35 . . .	Trebel-Dünsche . . .	Lüchow-Dannenberg	Ndsa	03 3 36 . . .
Sibbesse	Alfeld (Leine)	Ndsa	03 2 31 . . .	Treia	Schleswig	SchH	01 1 43 . . .
Sickte	Braunschweig	Ndsa	03 7 32 . . .	Treis	Cochem-Zell	RhPf	07 1 35 . . .
Siebenbümen	Herzogtum Lauenburg	SchH	01 1 35 . . .	Trier-Land	Trier-Saarburg	RhPf	07 2 35 . . .
Siek	Stormarn	SchH	01 1 46 . . .	Trittau	Stormarn	SchH	01 1 46 . . .
Sierksdorf	Oldenburg in Holstein	SchH	01 1 38 . . .	Twistringen	Grafschaft Hoya . . .	Ndsa	03 1 32 . . .
Siersburg	Saarlouis	Saar	10 0 35 700	U			
Simmerath	Monschau	NW	05 4 35 600	Uchte//Altes Amt . .	Nienburg (Weser) . .	Ndsa	03 1 37 . . .
Simmern	Rhein-Hunsrück-Kreis	RhPf	07 1 40 . . .	Ulsnis	Schleswig	SchH	01 1 43 . . .
Sobernheim	Bad Kreuznach	RhPf	07 1 33 . . .	Unkel	Neuwied	RhPf	07 1 38 . . .
Sögel	Aschendorf-Hümm-			Uplengen	Leer	Ndsa	03 6 32 . . .
	ling	Ndsa	03 5 31 . . .	Upstalsboom	Aurich (Ostfriesland)	Ndsa	03 6 31 . . .
Sörup	Flensburg	SchH	01 1 34 . . .	V			
Soltau-Land	Soltau	Ndsa	03 3 38 . . .	Vallendar	Koblenz	RhPf	07 1 36 . . .
Soltendieck	Uelzen	Ndsa	03 3 39 . . .				
Sommerland	Steinburg	SchH	01 1 45 . . .				
Sottrum	Rotenburg (Wümme) .	Ndsa	03 4 34 . . .				
Speicher	Bitburg	RhPf	07 2 32 . . .				
Sprakensehl	Gifhorn	Ndsa	03 3 34 . . .				
Stadtkyll	Prüm	RhPf	07 2 34 . . .				
Stederdorf-Wendesse	Peine	Ndsa	03 2 40 . . .				
Steinberg//Quern- .	Flensburg	SchH	01 1 34 . . .				

1) In Schleswig-Holstein = Ämter bzw. Kirchspielslandgemeinden; in Niedersachsen = Samtgemeinden; in Nordrhein-Westfalen = Ämter; in Rheinland-Pfalz = Verbandsgemeinden; im Saarland = Ämter.

2. Ämter, Samt- und Verbandsgemeinden in den Ländern Schleswig-Holstein, Niedersachsen, Nordrhein-Westfalen, Rheinland-Pfalz und Saarland

Name 1)	Landkreis	Land	Statistische Kennziffer	Name 1)	Landkreis	Land	Statistische Kennziffer
Vechelde	Braunschweig	Ndsa	03 7 32 . . .	Werther (Westf.) . . .	Halle (Westf.)	NW	05 7 34 500
Vehrte//Icker-	Osnabrück	Ndsa	03 5 37 . . .	Wesselburen	Norderdithmarschen.	SchH	01 1 37 . . .
Velen-Ramsdorf . . .	Borken	NW	05 5 33 700	Wessum	Ahaus	NW	05 5 31 600
Venne	Wittlage	Ndsa	03 5 38 . . .	Westensee	Rendsburg	SchH	01 1 42 . . .
Verl	Wiedenbrück	NW	05 7 42 600	Westerende Kreis			
Versmold	Halle (Westf.)	NW	05 7 34 400	Aurich	Aurich (Ostfriesland)	Ndsa	03 6 31 . . .
Vettweiß	Düren	NW	05 4 32 950	Westerlandförh . . .	Südtondern	SchH	01 1 48 . . .
Vilsen//Bruchhausen-Grafschaft Hoya . .	Ndsa	03 1 32 . . .		Wester-Ohrstedt . . .	Husum	SchH	01 1 36 . . .
Viöl	Husum	SchH	01 1 36 . . .	West-Hadeln	Land Hadeln	Ndsa	03 4 32 . . .
Visselhövede	Rotenburg (Wümme) .	Ndsa	03 4 34 . . .	Westhofen	Iserlohn	NW	05 9 35 500
Vörden	Höxter	NW	05 7 36 900	West-Overledingen. Leer	Ndsa	03 6 32 . . .	
Volmarstein	Ennepe-Ruhr Kreis .	NW	05 9 34 600	Wetteldorf//Schön-			
W				ecken-	Prüm	RhPf	07 2 34 . . .
Wacken	Rendsburg	SchH	01 1 42 . . .	Wewelsfleth	Steinburg	SchH	01 1 45 . . .
Waddeweitz	Lüchow-Dannenberg	Ndsa	03 3 36 . . .	Weyerbusch	Altenkirchen(Wester-		
Wadern	Merzig-Wadern . . .	Saar	10 0 32 800	wald)	RhPf	07 1 32 . . .	
Wadersloh//Lies-				Wiebelskirchen . . .	Ottweiler	Saar	10 0 33 700
born-	Beckum	NW	05 5 32 400	Wiedingharde	Südtondern	SchH	01 1 48 . . .
Wadgassen	Saarlouis	Saar	10 0 35 800	Wiegboldsbur	Aurich (Ostfriesland)	Ndsa	03 6 31 . . .
Waldböckelheim . . .	Bad Kreuznach . . .	RhPf	07 1 33 . . .	Wieren	Uelzen	Ndsa	03 3 39 . . .
Waldfeucht	Selfkantkreis Geilen-			Wietzendorf	Soltau	Ndsa	03 3 38 . . .
	kirchen-Heinsberg	NW	05 4 37 900	Wilstedt	Bremervörde	Ndsa	03 4 31 . . .
Walle-Georgsfeld . . .	Aurich (Ostfriesland)	Ndsa	03 6 31 . . .	Wilster-Land	Steinburg	SchH	01 1 45 . . .
Wallerfangen	Saarlouis	Saar	10 0 35 900	Windeby	Eckernförde	SchH	01 1 31 . . .
Wallhausen	Bad Kreuznach . . .	RhPf	07 1 33 . . .	Windheim	Minden	NW	05 7 39 700
Wallinghausen	Aurich (Ostfriesland)	Ndsa	03 6 31 . . .	Winnigen	Koblenz	RhPf	07 1 36 . . .
Walsheim	Homburg	Saar	10 0 31 600	Winterburg	Bad Kreuznach . . .	RhPf	07 1 33 . . .
Waltrip	Recklinghausen . . .	NW	05 6 37 600	Wipshausen	Peine	Ndsa	03 2 40 . . .
Wankendorf	Plön	SchH	01 1 41 . . .	Wissen	Altenkirchen(Wester-		
Warburg-Land	Warburg	NW	05 7 41 500	wald)	RhPf	07 1 32 . . .	
Warndt//Ludweiler/	Saarbrücken	Saar	10 0 34 500	Wittingen	Gifhorn	Ndsa	03 3 34 . . .
Warstein	Arnsberg	NW	05 8 32 600	Wittlich-Land	Bernkastel-Wittlich	RhPf	07 2 31 . . .
Wasbek	Rendsburg	SchH	01 1 42 . . .	Witzwort	Eiderstedt	SchH	01 1 32 . . .
Wassenberg	Selfkantkreis Geilen-			Wohld//Im	Nienburg (Weser) . .	Ndsa	03 1 37 . . .
	kirchen-Heinsberg	NW	05 4 37 950	Wohltorf//Aumühle-	Herzogtum Lauenburg	SchH	01 1 35 . . .
Waxweiler	Prüm	RhPf	07 2 34 . . .	Wolbeck	Münster	NW	05 5 36 600
Weddel	Braunschweig	Ndsa	03 7 32 . . .	Woltersdorf	Lüchow-Dannenberg	Ndsa	03 3 36 . . .
Weddingstedt	Norderdithmarschen.	SchH	01 1 37 . . .	Wolsfeld	Bitburg	RhPf	07 2 32 . . .
Wehden//Dielingen-	Lübbecke	NW	05 7 38 300	Wrestedt	Uelzen	Ndsa	03 3 39 . . .
Weierbach	Birkenfeld	RhPf	07 1 34 . . .	Wriedel	Uelzen	Ndsa	03 3 39 . . .
Weiskirchen	Merzig-Wadern . . .	Saar	10 0 32 900	Wünnenberg	Büren	NW	05 7 32 600
Weißenthurm	Koblenz	RhPf	07 1 36 . . .	Würm//Immendorf-	Selfkantkreis Geilen-		
Wellingholzhausen . .	Melle	Ndsa	03 5 35 . . .	kirchen-Heinsberg	NW	05 4 37 600	
Welschbillig	Trier-Saarburg . . .	RhPf	07 2 35 . . .	Wustrow	Lüchow-Dannenberg	Ndsa	03 3 36 . . .
Wendel-Land//				Wybelsum	Norden	Ndsa	03 6 33 . . .
Sankt	Sankt Wendel	Saar	10 0 37 600	Z			
Wendesse//Steder-				Zarpen	Stormarn	SchH	01 1 46 . . .
dorf-	Peine	Ndsa	03 2 40 . . .	Zell (Mosel)	Cochem-Zell	RhPf	07 1 35 . . .
Wensin	Segeberg	SchH	01 1 44 . . .	Zeltingen	Bernkastel-Wittlich	RhPf	07 2 31 . . .
Werlte	Aschendorf-Hümm-			Zernien	Lüchow-Dannenberg	Ndsa	03 3 36 . . .
	ling	Ndsa	03 5 31 . . .	Zeven	Bremervörde	Ndsa	03 4 31 . . .
Wermelskirchen . . .	Rhein-Wupper-Kreis	NW	05 1 39 200				
Werth//Liedern- . . .	Borken	NW	05 5 33 400				

1) In Schleswig-Holstein = Ämter bzw. Kirchspielslandgemeinden; in Niedersachsen = Samtgemeinden; in Nordrhein-Westfalen = Ämter; in Rheinland-Pfalz = Verbandsgemeinden; im Saarland = Ämter.

3. Naturraumeinheiten in der Bundesrepublik Deutschland

Naturraumeinheit	Nummer des Natur- raumes	Statistische Kenn- ziffer 1)	Naturraumeinheit	Nummer der Natur- raumes	Statistische Kenn- ziffer 1)
Gruppen der Naturräumlichen Haupteinheiten					
Aller-Flachland//Weser-	62	03 1 12,32,33,35-38, 2 40, 3 11,13,31-34, 4 36, 7 11,32, 35,36, 8 11,34, 04 0 11, 05 7 39	Isar-Inn-Schotterplatten	05	09 1 12,14,15,32,33,36-40, 43-47,52-54,56, 236,44, 7 34
Altmark	86	03 3 34,36	Keuper-Lias-Land		
Bayerischer Wald//Ober- pfälzer und	40	09 2 11,13,31,32,35,38,43, 45,47,48,50-52, 3 13,15,31, 33,34,37,39-41,43,45,47-49	//Fränkisches	11	08 1 31,34, 09 3 12,32,38, 4 11,13,14,31,33-36,38,40, 43,46, 5 11,13-15,17,18,31, 32,34-47, 6 36,38,40,41,43, 44, 7 46
Bergisch-Sauerländisches Gebirge (Süderbergland)	33	05 1 11,15,20,22,24,39, 1/2 32, 2 12,13,17,3 12,35-37 7 32, 8 17,18,20,31-33,36-40, 42, 8/9 35, 9 11,13,14,23, 34,41, 06 1 33,37, 2 32,42, 07 1 32,39	— -Lias-Land		
Börden//Niedersächsische	52	03 1 12,33-36,38,39, 2 12,31, 35,40, 3 31, 7 11,13,32,34,36	//Schwäbisches	10	08 1 11,12,31-36,38,40, 43-47,49, 4 31,36,37,40,41, 45,46, 09 5 32, 7 19,33,46
Donau-Ilter-Lech-Platten	04	08 1 13,37,47, 3 44,45, 4 32,34,39,42,43,46,47, 09 1 14,31,43,50, 7 11-14, 16,18,31-34,36-45,47,49	Lahntal	31	06 1 45,47,54,07 1 11,41,42
Dümmer-Geestniederung	58	03 1 31,32,37,38, 4 36, 5 32-34,36,38, 8 32,35, 05 5 31,38,39,7 38,39	Lech-Platten//Donau- Iller-	04	08 1 13,37,47, 3 44,45, 4 32,34,39,42,43,46,47, 09 1 14,31,43,50, 7 11-14, 16,18,31-34,36-45,47,49
Elbtalniederung	87	01 1 35, 03 3 35-37	Leine-Bergland//Weser-	37	03 1 11,33-35,38,39, 2 11, 12,31-39,41, 7 12,13,33,34, 36, 05 7 36,39, 06 2 36, 38,43
Ems-Hunte-Geest	59	03 1 31,32,37, 5 31,36, 8 11,12,32,34-36	Luchland	78	11
— -Weser-Marsch	61	03 1 32, 4 32,33,37, 5 31, 6 11,31-34,8 12,13,31-34,36, 04 0 11,12	Lüneburger Heide	64	02, 03 3 11-13,32-39, 4 34, 36, 7 35
Fränkische Alb (Frankenalb)	08	09 1 42, 2 37, 3 12,13,31-33, 35,38,42-44,46, 4 31,32,34, 35,39,40,43,46, 5 12,18,33, 37-40,42,47, 7 17,33,44,46	Mainfränkische Platten	13	08 1 42, 2 39, 09 4 13,33, 09 5 43,44,46, 6 12-15,33, 34,37-47,50-52
Fränkisches Keuper-Lias- Land	11	08 1 31,34, 09 3 12,32,38, 4 11,13,14,31,33-36,38,40, 43,46, 5 11,13-15,17,18,31, 32,34-47, 6 36,38,40,41,43, 44, 7 46	Main-Tiefland//Rhein-	23	06 1 11,12,14-16, 34-36, 38-43, 46, 48-50, 52, 07 3 15,39, 09 6 11,31,32,49
— Mittelgebirge			Mecklenburgischen Seen- platte//Südwestliches Vorland der	76	01 1 35
//Thüringisch-	39	09 3 36,40,47, 4 15,17,19,32, 33,37-39,41,42,44,45,47	Mecklenburgische Seen- platte	75	01 1 13,35
Gäuplatten im Neckar- und Tauberland	12	08 1 11,12,32-34,38-42,44, 46,48,49, 2 12,14,31-34, 36-39, 3 32,40,46,47, 4 33, 35-37,41,45,46, 09 5 16,35, 43,46, 6 46,50,52	Mittelbrandenburgische Platten und Niederungen	81	11
Gutland	26	07 2 11,31,32,35, 10 0 32	Mittelrheingebiet	29	05 3 11,37, 06 1 50, 07 1 11, 31,33,35-38,40,41,3 39
Haardtgebirge	17	07 3 12,16,17,32,33,35,37,40	Mittleres Oberrheintief- land	21	08 3 11,31,33-35,37,41,42
Harz	38	03 2 39,41,7 12,31,33,34,36	Moseltal	25	07 1 35,37,40, 2 11,31,35, 10 0 32
Harzvorland//Nördliches	51	03 7 11-13,32,34-36	Nahe-Bergland//Saar-	19	07 1 33,34,40, 3 12,31,33, 35,36, 10 0 11,31-37
Hochrheingebiet	16	08 3 38,43,47	Niederrheinische Bucht	55	05 1 11,15,16,18,21,22,34, 39, 1/2 32, 3 11,12,31,33,34, 36,37, 4 31-34,36,37,07 1 31
Holsteinische Geest			Niederrheinisches Tief- land	57	05 1 11,14,16,18,21,23, 34-36, 1/2 32,38, 2 12,17, 19,31,33,37, 4 31,33,34,37, 5 11,33, 6 12,37
//Schleswig-	69	01 1 11,14,31,34-37,39, 41-48, 02	Niedersächsische Börden	52	03 1 12,33-36,38,39, 2 12, 31,35,40,3 31,7 11,13,32, 34,36
— Marschen (und Nordsee- inseln)//Schleswig-	68	01 1 32,36,37,39,43,45,47,48	Nördliche Kalkhochalpen	01	09 1 34,35,41, 53, 7 48
Holsteinisches Hügelland			Nördliches Harzvorland	51	03 7 11-13,32,34-36
//Schleswig-	70	01 1 11-13,31,33-35,38, 41-44,46	— Oberrheintiefland	22	06 1 11,32,35,42, 07 1 33, 3 11,13-16,18,19, 31-34,37-39, 08 2 11-13,31,33-35, 3 31,42
Hunsrück	24	07 1 11,33-38,40, 2 11,31, 35, 3 39, 10 0 32,37			
Hunte-Geest//Ems-	59	03 1 31,32,37, 5 31,36, 8 11,12,32,34-36			
Iller-Lech-Platten//Donau-	04	08 1 13,37,47, 3 44,45, 4 32,34,39,42,43,46,47, 09 1 14,31,43,50, 7 11-14, 16,18,31-34,36-45,47,49			

1) der im vorstehenden Naturraum vorkommenden Verwaltungsbezirke.

3. Naturraumeinheiten in der Bundesrepublik Deutschland

Naturraumeinheit	Nummer des Natur- raumes	Statistische Kenn- ziffer 1)	Naturraumeinheit	Nummer des Natur- raumes	Statistische Kenn- ziffer 1)
Gruppen der Naturräumlichen Haupteinheiten					
Nordseeinseln)//Schles- wig-Holsteinische Mar- schen (und	68	01 1 32,36,37,39,43,45, 47,48	Schleswig-Holsteinische Marschen (und Nordsee- inseln)	68	01 1 32,36,37,39,43,45, 47,48
Oberbayerische Voralpen //Schwäbisch-	02	09 1 11,33-35,41,44,45,49, 50,53,55, 7 35,48, 50	— - Holsteinisches Hügelland	70	01 1 11-13,31,33-35,38, 41-44,46
Oberes Weserbergland ...	36	03 1 11,33,34,38, 2 36,38, 05 7 12,32,33,35-37,39-41, 06 2 36,42,44	Schwäbische Alb (Schwa- benalb)	09	08 1 13,31,36,37,43,45,47, 3 32,36,44,47, 4 31,34,36, 38,40-43,45,46, 09 7 32,33, 45,46
Oberpfälzer und Bayeri- scher Wald	40	09 2 11,13,31,32,35,38,43, 45,47,48,50-52, 3 13,15,31, 33,34,37,39-41,43,45,47-49	Schwäbisches Keuper- Lias-Land	10	08 1 11,12,31-36,38,40, 43-47,49, 4 31,36,37,40,41, 45,46, 09 5 32, 7 19,33,46
Oberpfälzisch-Obermaini- sches Hügelland	07	09 3 11,14,15,31,33-37,39, 40,45,46,48, 4 12,16,18,32, 33,38-40,43,45	Schwäbisch-Oberbayeri- sche Voralpen	02	09 1 11,33-35,41,44,45,49, 50,53,55, 7 35,48, 50
Oberreintiefland//Mitt- leres	21	08 3 11,31,33-35,37,41,42	Schwarzwald	15	08 1 40, 2 14,34,37, 3 11, 12,31-34,37-43,46-48, 4 33,35,37,41
— //Nördliches	22	06 1 11,32,35,42, 07 1 33, 3 11,13-16,18,19, 31-34, 37-39, 08 2 11-13,31,33-35, 3 31,42	Spessart und Südrhön //Odenwald,	14	06 1 11,32,34 - 36,38,40,51, 08 2 11,32,33,35,36,38,39, 09 6 11,12,31-35,37,39,42, 45-49
— //Südliches	20	08 3 12,33,34,38,39	Stader Geest	63	03 3 33,35,38, 4 11,31-37, 8 36, 04 0 11,12
Odenwald, Spessart und Südrhön	14	06 1 11,32,34 - 36,38,40,51, 08 2 11,32,33,35,36,38,39, 09 6 11,12,31-35,37,39,42, 45-49	(Süderbergland)//Bergisch- Sauerländisches Gebirge	33	05 1 11,15,20,22,24,39, 1/2 32, 2 12,13,17, 3 12, 35-37, 7 32, 8 17,18,20, 31-33,36-40,42, 8/9 35, 9 11,13,14,23,34,41, 06 1 33,37, 2 32,42 07 1 32,39
Oldenburgische Geest //Ostfriesisch-	60	03 5 31,33,34,36, 6 31-34, 8 12,31-34,36 11	Südliches Oberrheintief- land	20	08 3 12,33,34,38,39
Ostbrandenburgische Platte	79	11	Südrhön//Odenwald, Spes- sart und	14	06 1 11,32,34 - 36,38,40,51, 08 2 11,32,33,35,36,38,39, 09 6 11,12,31-35,37,39,42, 45-49
Ostbrandenburgisches Heide- und Seengebiet	82	11	Südwestliches Vorland der Mecklenburgischen Seen- platte	76	01 1 35
Ostefel	27	05 3 33,37, 4 32,36, 07 1 31, 35,37, 2 31-35	Taunus	30	06 1 16,39, 45-48,50,52-54, 07 1 41
Ostfriesisch-Oldenburgi- sche Geest	60	03 5 31,33,34,36, 6 31-34, 8 12,31-34,36	Thüringer Becken und Randplatten	47/48	03 2 39,41, 7 31, 06 2 31,41,43
Osthessisches Bergland ..	35	03 2 34,37, 06 1 31,34,39-41, 44,51,, 2 11,12,31,33-38,40, 41,43,45, 09 6 33-35,47	Thüringisch-Fränkisches Mittelgebirge	39	09 3 36,40,47, 4 15,17,19, 32,33,37-39,41,42,44,45,47
Pfälzisch-saarländisches Muschelkalkgebiet	18	07 3 17,20,35,40,41, 10 0 11,31,32,34-36	Unterbayerisches Hügelland	06	09 1 12,13,31,32,36,38-40, 42,46,48,51, 2 11,12,14, 31-34,36,37,39-44,46,47, 49,50, 3 13,43, 5 33, 7 17,34,44
Rhein-Main-Tiefland ...	23	06 1 11,12,14-16,34-36, 38-43,46,48-50,52, 07 3 15,39, 09 6 11,31, 32,49	Unterelbeniederung	67	01 1 35,39,42,45, 02, 03 3 35, 4 11,32,35,37
Saarländisches Muschel- kalkgebiet//Pfälzisch- ..	18	07 3 17,20,35,40,41, 10 0 11,31,32,34-36	Unteres Weserbergland ...	53	03 5 11,32,35,37,38, 05 5 38,39, 7 11,12,31,33-35, 37-39
Saar-Nahe-Bergland ...	19	07 1 33,34,40, 3 12,31,33, 35,36, 10 0 11,31-37	Vennvorland	56	05 4 11,31,32
Sauerländisches Gebirge (Süderbergland)//Bergisch-33	33	05 1 11,15,20,22,24,39, 1/2 32, 2 12,13,17, 3 12, 35-37, 7 32, 8 17,18,20, 31-33,36-40,42, 8/9 35, 9 11,13,14,23,34,41, 06 1 33,37, 2 32,42, 07 1 32,39	Vogtland	41	09 4 15,37,42,44
Schleswig-Holsteinische Geest	69	01 1 11,14,31,34-37,39, 41-48, 02			

1) der im vorstehenden Naturraum vorkommenden Verwaltungsbezirke.

3. Naturraumeinheiten in der Bundesrepublik Deutschland

Naturraumeinheit	Nummer des Natur- raumes	Statistische Kenn- ziffer 1)	Naturraumeinheit	Nummer des Natur- raumes	Statistische Kenn- ziffer 1)
Gruppen der Naturräumlichen Haupteinheiten					
Voralpines Hügel- und Moorland	03	08 336,44,45, 432,39, 42-44,47, 09 116,17,32-35, 37,40,41,43-45,49,50,52-56, 714,15,20,35,38,39,41,42, 48,50	Weser-Leine-Bergland . .	37	03 111,33-35,38,39, 211,12, 31-39,41, 712,13,33,34,36, 05 736,39, 06 236,38,43
Vorland der Mecklenburgi- schen Seenplatte//Süd- westliches	76	01 135	— -Marsch//Ems-	61	03 132, 432,33,37, 531, 611,31-34,812,13,31-34,36, 04 011,12
Weser- Aller- Flachland . .	62	03 112,32,33,35-38, 240, 311,13,31-34, 436, 711,32, 35,36, 811,34, 04 011, 05 739	Westeifel	28	05 411,31,32,35,36, 07 232-34
Weserbergland//Oberes . .	36	03 111,33,34,38, 236,38, 05 712,32,33,35-37,39-41, 06 236,42,44	Westerwald	32	05 337, 839,42, 06 133,37, 45,47,54, 232,39, 07 111,32, 36,38,39,41,42
— //Unteres	53	03 511,32,35,37,38, 05 538,39, 711,12,31,33-35, 37-39	Westfälische Tieflandsbucht	54	03 533,34,37, 05 1/232, 213,17,19,31, 515,31-36, 38-40, 612-14,16,37, 731-34,37,40,42, 832,36, 40, 8/935, 911-13,15,16, 19,21-23,41
			Westhessisches Bergland .	34	03 237, 05 732,36,41,833, 06 113,31,39,41,54, 212,13, 32,33,36,38-40,42,44,45

Naturräumliche Haupteinheiten

Aachener Hügelland	56 1	05 411,31	Barmstedt-Kisdorfer Geest	69 4	01 139,44-46
Abteiland und Neuburger Wald//Passauer	40 8	09 213,32,35,43,50,52	Barnimplatte	79 1	11
Ablach-Platten//Donau- .	04 0	08 344,45, 432,34,42, 43,46	Bauland	12 8	08 138,39, 232,36,39
Achim-Verdener Geest . .	63 0	03 333, 434,36, 04 011	Baunach-Hügelland//Itz- .	11 7	09 411,13,31,33,38,40,46, 636,41,44
Adelegg	03 4	08 447, 09 739,48, 750	Bayerischer Wald//Hinterer — Wald//Vorderer	40 3 40 5	09 235,38,45,48,52 09 211,31,32,35,45,48
Agger und Wiehl//Bergland der oberen	33 9	05 335-37, 831,38	Bentheimer Sandniederung //Nordhorn-	58 0	03 533,34,36, 05 531,38
Ahreifel	27 2	05 333,37, 436, 07 131	Berchtesgadener Alpen . .	01 6	09 135
Aindlinger Terrassentreppe	04 8	09 131, 734,44	Bergische Hochflächen . .	33 8	05 115,20,22,24,39, 1/232, 312,35-37, 831, 934
Aitrach-Platten//Riß- . .	04 1	08 432,39,42,47, 09 739,42	Bergisch-sauerländisches Unterland	33 7	05 111,24, 1/232, 212,13, 17, 817,18,32,40, 8/935, 911,13,14,23,34,41
Albuch und Härtsfeld . . .	09 6	08 131,36,37,45,47, 09 732,46	Bergland der oberen Agger und Wiehl	33 9	05 335-37, 831,38
Alb-Wutach-Gebiet	12 0	08 332,40,47	Bergstraße	22 6	06 111,32,35, 08 211,33,35
Aldekerker Platten//Kem- pen-	57 3	05 114,16,18,21,23,34,35, 233,37	Berlin-Fürstenwalder Spreetalniederung	82 0	11
Alfelder Bergland (mit Ith und Hils)	37 7	03 134, 231,36, 733	Bersenbrücker Land	58 5	03 532,36,38, 832,35
Allerniederung//Obere . .	62 6	03 240, 311,13,31,32,34, 735	Bielefelder Osning	53 0	05 711,31,33,34,37
Aller-Talsandebene	62 7	03 132,35-37, 311,31-33, 436	Bitburger Gutland	26 1	07 211,31,32,35
Allgäuer Hochalpen	01 1	09 748	Bliesgau	18 1	07 341, 10 011,31,34,36
Alsenz-Berg- und Hügel- land//Glan-	19 3	07 133,34, 331,33,35,36, 10 031,33,37	Blies-Hügelland//Prims- Bodenseebecken	19 0 03 1	10 031-35,37 08 336,44,45, 439,44, 09 720,50
Alzplatte	05 3	09 132,44,46,53,54	Bonner Rheinebene//Köln- .	55 1	05 111,15,18,34,39, 1/232, 311,12,31,34,36,37
Ammergebirge	02 2	09 141,50, 735	Bourtanger Moor	60 5	03 531,33,34,36, 632
Ammer-Loisach-Hügel- land	03 7	09 134,40,41,43,45,50,52, 55,56	Bramwald und Reinhardt- wald//Solling,	37 0	03 233,36-38, 05 736, 06 236,38
Amöneburger Becken	34 7	06 131, 239	Brandenburg-Potsdamer Havelgebiet	81 2	11
Amt Hütten//Schwansen, Dänischer Wohld und . . .	70 1	01 112,31,42,43	Braunschweig-Hildeshei- mer Lößbörde	52 0	03 112,35, 212,35,40, 331, 711,13,32,34,36
Angeln	70 0	01 111,31,34,43	Bredstedt-Husumer Geest	69 1	01 134,36,43
Arendseer Platte//Jeetze- Dümme-Lehmplatte u. . . .	86 1	03 336	Bregener Wald//Hinterer — Wald//Vorderer	01 0 02 0	09 748 09 748,50
Aschendorfer Emstal . . .	60 4	03 531,36, 632	Bückebergvorland	52 2	03 133,36,38
Baar	12 1	08 332,40,46, 441,48			
Baaralb und Oberes Donau- tal	09 2	08 332,44, 443,46			

1) der im vorstehenden Naturraum vorkommenden Verwaltungsbezirke.

3. Naturraumeinheiten in der Bundesrepublik Deutschland

Naturraumeinheit	Numer des Natur- raumes	Statistische Kenn- ziffer 1)	Naturraumeinheit	Numer des Natur- raumes	Statistische Kenn- ziffer 1)
Naturräumliche Haupteinheiten					
Büdingen Wald	14 3	06 1 34,40,51	Frankenalb//Mittlere . . .	08 1	09 3 12,13,31-33,38,42, 43,46, 5 38,42
Bühler Vorberge//Ortenau- Burgdorf-Peiner Geest- platten	21 2	08 3 11,31,35,41,42	— //Nördliche	08 0	09 3 31,35,46, 431,32,34, 35,39,40,43,46, 5 38,40
Burgwald	62 3	03 2 40, 3 31, 7 11,32	— //Südliche	08 2	09 1 42, 2 37, 3 13,32,42-44, 5 12,18,33,37,39,47, 7 17,33,44,46
Calenberger Bergland . . .	34 5	06 2 32,39	— //Vorland der Mittleren	11 1	09 3 12,32,38, 5 39,42,45
— Lößbörde	37 8	03 1 11,33-35,38,39, 2 31,36, 05 7 39	— //Vorland der Nörd- lichen	11 2	09 4 14,31,34,35,43,46, 5 13,34,38,40,42
Cham-Further Senke	52 1	03 1 12,33-36,39, 2 31,35	— //Vorland der Südlichen	11 0	09 5 18,32,37,39,47, 7 46
Chiemgauer Alpen	40 2	09 2 38, 3 34,45,49	Frankenhöhe	11 4	08 1 34, 09 5 31,32,35,41, 43,46
Chiemsee-Hügelland//Inn-	02 7	09 1 11,35,44,49,53	Freiburger Bucht	20 2	08 3 12,33,34,39
— 49,53,54	03 8	09 1 16,17,33,37,45,47, 49,53,54	Fürstentumbrucker Hügelland	05 0	09 1 14,40,43,52, 7 34
Cloppenburg Geest	59 3	03 1 31,32, 5 36, 8 32,34,35	Fürstentumder Spreetal- niederung//Berlin-	82 0	11
Dänischer Wohld und Amt			Fuldaer Senke	35 2	06 1 44, 2 11,34,37
Hütten//Schwansen, . . .	70 1	01 1 12,31,42,43	Fulda-Haune-Tafelland. . .	35 5	06 1 31,44, 2 11,34,35,37,45
Dahner Felsenland	17 1	07 3 37,40	— - Werre-Bergland	35 7	03 2 37, 06 2 12,31,33,35, 36,38,40,41,43
Delmenhorster Geest	59 5	03 1 32, 8 11,12,32,34-36	Further Senke//Cham- . . .	40 2	09 2 38, 3 34,45,49
Diepenauer Geest//Rahden-	58 2	03 1 31,37, 5 38, 05 7 38,39	Gäue//Obere	12 2	08 1 33,40, 2 37, 3 46, 4 33,35-37,41,45,46
Diepholzer Moorniederung .	58 4	03 1 31,32,37, 5 38, 8 35, 05 7 38	Gäuplatten im Maindreieck	13 4	09 6 13,15,38,42,43,50-52
Dilltal	32 1	05 8 39, 06 1 33,37,54	Gießener Lahntal//Marburg-	34 8	06 1 13,39,41,54, 2 13,39
Dinkelberg	16 1	08 3 38,43	Gladenbacher Bergland . .	32 0	05 8 42, 06 1 33,37, 54, 2 32,39
Dithmarscher Marsch	68 4	01 1 37,45,47	Glan-Alsenz-Berg- und Hügelland	19 3	07 1 33,34, 3 31,33,35,36, 10 0 31,33,37
Donau-Ablach-Platten . . .	04 0	08 3 44,45, 4 32,34,42,43,46	Glemswald//Schönbuch und	10 4	08 1 12,33,35,40,43, 4 40,45
— - Isar-Hügelland	06 2	09 1 12,31,36,39,40,42,46, 51, 2 33,37,39-42,46,47, 3 13,43, 7 34	Göttingen-Northeimer Wald (Goldene Mark)//Eichsfel- der Becken	37 3	03 2 11,32,34,38
Donaumoos	06 3	09 1 13,31,42,48,51, 2 37, 5 33, 7 17,44	Gollachgau//Ochsenfurter und	13 0	08 1 42, 2 39, 09 5 43,44,46, 6 15,43,50,52
Donaured	04 5	08 1 13,37,47, 09 7 12,13, 18,32,33,36,45,49	Grabfeldgau	13 8	09 4 13,33, 6 33,34,40,41, 44,47
Donautal//Baaralb und oberes	09 2	08 3 32,44, 4 43,46	Gründenschwarzwald und Enzhöhen	15 1	08 2 34,37, 3 11,31,41,42, 48, 4 33,35
Drömling	62 5	03 3 34, 7 35	Großes Bruch	51 1	03 7 35,36
Dümme-Lehmplatte u. Arendseer Platte//Jeetze-	86 1	03 3 36	Haardt	17 0	07 3 12,16,17,32,33,35, 37,40
Dün-Hainleite//Ringgau, Hainich, Obereichsfeld und	48 3	06 2 31,41,43	Haardteben	22 3	08 2 12,31,33-35, 3 31,42
Dungau	06 4	09 2 11,14,31-33,39,42, 47,50, 3 13,43	Haardtrand	22 0	07 3 13,16,32,34,37
Egge	36 3	05 7 32,33,36,40,41	Habichtswälder Bergland .	34 2	06 2 12,33,36,38,44
Eichsfeld//Unteres	37 5	03 2 32,34	Härtfeld//Albuch und . . .	09 6	08 1 31,36,37,45,47, 09 7 32, 46
Eichsfelder Becken (Gol- dene Mark).	37 4	03 2 32,34,38	Hainich, Obereichsfeld und Dün-Hainleite//Ringgau,	48 3	06 2 31,41,43
Eiderstedter Marsch	68 3	01 1 32,36,37,43	Haller Ebene//Hohenloher und	12 7	08 1 34,38,39,42,44,46, 2 36, 09 5 16,35,43,46
Eider-Treene-Niederung .	69 2	01 1 36,37,42,43,47	Halligen//Nordfriesische Marschinseln und	68 1	01 1 32,36
Emmendinger Vorberge //Lahr-	21 1	08 3 33,37,41	Hamburger Ring	69 5	01 1 35,39,44,46, 02
Emscherland	54 3	05 2 13,17,19, 6 12-14, 16,37, 9 12,13,16,19,21	Hamelner Weserland //Rinteln-	36 6	03 1 11,33,34,38, 05 7 35,37,39
Emsmarschen	61 0	03 5 31, 6 11,31-33, 8 31,32	Hamme-Oste-Niederung. .	63 2	03 4 31-33,35,36
Emstal//Aschendorfer . . .	60 4	03 5 31,36, 6 32	Hannoversche Moorgeest. .	62 2	03 1 12,35-38, 3 31
Enzhöhen//Gründen- schwarzwald und	15 1	08 2 34,37, 3 11,31,41,42, 48, 4 33,35	Harzrandmulde	51 0	03 7 12,13,34,36
Falkensteiner Vorwald . . .	40 6	09 2 11,31,32,47, 3 13,33, 34,43,45	Harzvorland//Südwest- liches	37 6	03 2 32,33,38,39,41, 7 33
Fehmarn//Nordoldenburg und	70 3	01 1 38			
Ferschweiler Plateau	26 2	07 2 32			
Fichtelgebirge//Hohes. . .	39 4	09 3 36,40,47, 4 17,32,41, 44,47			
Filder	10 6	08 1 12,33,35,43			
Flächenalb//Mittlere	09 5	08 1 13,47, 4 31,34,38,42,43			
— (Niedere Alb)//Lonetal-	09 7	08 1 13,37,47, 09 7 32,45			
Fränkische Waldberge //Schwäbisch-	10 8	08 1 11,31,32,34,38,41, 44-46, 09 5 32			

1) der im vorstehenden Naturraum vorkommenden Verwaltungsbezirke.

3. Naturraumeinheiten in der Bundesrepublik Deutschland

Naturraumeinheit	Nummer des Natur- raumes	Statistische Kenn- ziffer 1)	Naturraumeinheit	Nummer des Natur- raumes	Statistische Kenn- ziffer 1)
Naturräumliche Haupteinheiten					
Haßberge	11 6	09 4 31, 6 36, 40, 41, 44	Iller Vorberge	03 5	09 7 15, 35, 38, 39, 41, 42, 48, 50
Haune- Tafelland//Fulda- Havelniederung//Zehdenick- Spandauer	35 5	06 1 31, 44, 2 11, 34, 35, 37, 45	Ilmenauniederung//Uelze- ner Becken und	64 3	03 3 37, 39
Hegau	03 0	08 3 36, 44	Ilme-Senke//Leine-	37 2	03 2 11, 33, 34, 38, 06 2 43
Hegualb	09 1	08 3 32, 36, 44, 4 43, 46	Ingelheimer Rheinebene	23 7	07 3 15, 39
Heide//Hohe	64 0	02, 03 3 32, 34, 35, 37-39	Inn-Chiemsee-Hügelland	03 8	09 1 16, 17, 33, 37, 45, 47, 49, 53, 54
— Itzehoeer Geest	69 3	01 1 37, 42, 45, 47	— Hügelland//Isar	06 0	09 1 32, 38, 39, 46, 2 12, 33, 34, 36, 39, 40, 43, 44, 49, 50
Helgoland	68 9	01 1 39	Innersauerländer Senken	33 5	05 8 31-33, 37, 38
Hellwegbörden	54 2	05 7 32, 33, 40, 8 32, 36, 40, 8/9 35, 9 13, 15, 19, 41	Innerstebergland	37 9	03 2 12, 31, 35, 7 12, 13, 33, 34, 36
Hesselbacher Waldland	13 9	09 6 14, 33, 40, 41, 51	Inntal//Unteres	05 4	09 1 32, 46, 54, 2 36, 44
Hessische Rheinebene	22 5	06 1 11, 32, 35, 42, 08 2 13, 35	Inseln und Watten//Ost- friesische	61 3	03 6 32-34, 8 33
Heuchelberg//Strom- und Hildesheimer Lößbörde	12 4	08 1 38, 41, 48, 2 37, 38	Isar-Hügelland//Donau-	06 2	09 1 12, 31, 36, 39, 40, 42, 48, 51, 2 33, 37, 39-42, 46, 47, 3 13, 43, 7 34
//Braunschweig-	52 0	03 1 12, 35, 2 12, 35, 40, 3 31, 7 11, 13, 32, 34, 36	— -Inn-Hügelland	06 0	09 1 32, 38, 39, 46, 2 12, 33, 34, 36, 39, 40, 43, 44, 49, 50
Hils//Alfelder Bergland (mit Ith und	37 7	03 1 34, 2 31, 36, 7 33	Isartal//Unteres	06 1	09 1 38, 39, 2 12, 33, 39, 40
Hinterer Bayerischer Wald	40 3	09 2 35, 38, 45, 48, 52	Isen-Sempt-Hügelland	05 2	09 1 37, 38, 46, 54
— Bregenzer Wald	01 0	09 7 48	Islek	28 0	07 2 32, 34
— Oberpfälzer Wald	40 0	09 3 34, 40, 41, 47-49	Isselebene	57 6	05 1/2 38, 5 11, 33
Hintertaunus//Östlicher	30 2	06 1 39, 45-47, 52-54	Ith und Hils)//Alfelder Bergland (mit	37 7	03 1 34, 2 31, 36, 7 33
— //Westlicher	30 4	06 1 45, 50, 52, 07 1 41	Itz-Baunach-Hügelland	11 7	09 4 11, 13, 31, 33, 38, 40, 46, 6 36, 41, 44
Hocheifel//Östliche	27 1	07 1 31, 35, 37, 2 33	Itzehoeer Geest//Heide-	69 3	01 1 37, 42, 45, 47
— //Westliche	28 1	05 4 35, 36, 07 2 33, 34	Jagst-Ebenen//Kocher-	12 6	08 1 34, 38, 39, 42, 44, 46, 2 32, 36, 39
Hochrheintal	16 0	08 3 38, 43, 47	Jeetze-Dümme-Lehmplat- te u. Arendseer Platte	86 1	03 3 36
Hochsauerland (Rothaar- gebirge)	33 3	05 8 33, 37-39, 42, 06 1 33, 37 2 32, 42	Jülicher Börde	55 4	05 1 16, 18, 21, 34, 3 31, 4 31-34, 37
Hochschwarzwald	15 5	08 3 12, 34, 38-40, 43, 47	Kaiserslauterner Senke	19 2	07 3 12, 33, 35, 36, 10 0 31
Hoch- und Idarwald	24 2	07 1 34, 2 31, 35, 10 0 32, 37	Kaiserstuhl	20 3	08 3 33, 34
Hohe Heide	64 0	02, 03 3 32, 34, 35, 37-39	Kalkeifel	27 6	05 4 36, 07 1 31, 2 33, 34
Hohenloher und Haller Ebene	12 7	08 1 34, 38, 39, 42, 44, 46, 2 36, 09 5 16, 35, 43, 46	Karwendelgebirge	01 4	09 1 34, 41
Hoher Taunus	30 1	06 1 16, 39, 46, 48, 50, 52, 53	Kellerwald	34 4	06 2 32, 33, 42, 45
Hoher Vogelsberg (mit Oberwald)	35 1	06 1 31, 34, 40, 44	Kempfen-Aldekerker Plat- ten	57 3	05 1 14, 16, 18, 21, 23, 34, 35, 2 33, 37
— Westerwald	32 2	05 8 39, 06 1 37, 07 1 32, 39	Kernmünsterland	54 1	05 5 15, 31, 32, 34-36, 38, 40, 6 37, 7 42, 8 36, 40, 9 15, 41
Hohe Schwabenalb	09 3	08 3 44, 4 31, 36, 41, 43, 46	Kisdorfer Geest//Barm- stedt-	69 4	01 1 39, 44-46
Hohes Fichtelgebirge	39 4	09 3 36, 40, 47, 4 17, 32, 41, 44, 47	(Klettgau-u. Randenalb) //Randen	09 0	08 3 32, 36, 47
— Venn	28 3	05 4 11, 31, 32, 35	Knüll und Homberger Bergland	35 6	06 2 33, 35, 40, 45
Holsteinische Elbmarschen	67 1	01 1 39, 42, 45	Kocheler Berge	02 4	09 1 34, 41, 55
— Vorgeest	69 8	01 1 14, 39, 41, 42, 44, 45	Kocher-Jagst-Ebenen	12 6	08 1 34, 38, 39, 42, 44, 46, 2 32, 36, 39
Holzmindener Wesertal	36 7	03 1 34, 2 36, 38, 05 7 36	Köln-Bonner Rheinebene	55 1	05 1 11, 15, 18, 34, 39, 1/2 32, 3 11, 12, 31, 34, 36, 37
Holzstöcke	04 3	08 1 47, 4 32, 47	Kraichgau	12 5	08 1 11, 38, 48, 2 12, 14, 31, 33, 34, 36-38, 4 33
Homburger Bergland			Kufsteiner Becken	02 6	09 1 49
//Knüll und	35 6	06 2 33, 35, 40, 45	Kuppenalb//Mittlere	09 4	08 1 36, 43, 45, 47, 4 36, 38, 40, 43, 45
Hügelland der unteren Riß	04 2	08 1 13, 47, 4 32, 34, 42	Kuppenrhön (mit Land- rücken)//Vorder- und	35 3	06 1 51, 2 34, 35, 37, 09 6 34, 35, 47
(Hümmling)//Sögelers Geest	59 2	03 5 31, 36, 8 32	Kyllburger Waldeifel	27 7	07 2 31-34
Hütten//Schwansen, Däni- scher Wohld und Amt	70 1	01 1 12, 31, 42, 43	Lahntal//Marburg-Gieße- ner	34 8	06 1 13, 39, 41, 54, 2 13, 39
Hunsrückhochfläche	24 3	07 1 34-36, 40, 2 31, 35, 10 0 32	— //Unteres	31 0	07 1 11, 41
Hunsrück//Saar-Ruwer-	24 6	07 2 11, 31, 35, 10 0 32	— //Weilburger	31 2	06 1 47, 54
Hunte-Leda-Moorniede- rung	60 0	03 5 31, 36, 6 32, 8 12, 31, 32, 34			
Husumer Geest//Bredstedt-	69 1	01 1 34, 36, 43			
Idarwald//Hoch- und	24 2	07 1 34, 2 31, 35, 10 0 32, 37			
Idsteiner Senke	30 3	06 1 45, 52			
Iller-Lech-Schotterplat- ten	04 6	09 1 14, 43, 50, 7 13, 14, 31-33, 36-43, 45, 47, 49			
Illertal//Unteres	04 4	08 1 47, 4 32, 47, 09 7 16, 18, 37, 42, 45			

1) der im vorstehenden Naturraum vorkommenden Verwaltungsbezirke.

3. Naturraumeinheiten in der Bundesrepublik Deutschland

Naturraumeinheit	Nummer des Natur- raumes	Statistische Kenn- ziffer 1)	Naturraumeinheit	Nummer des Natur- raumes	Statistische Kenn- ziffer 1)
Naturräumliche Haupteinheiten					
Lahr-Emmendinger Vor- berge	21 1	08 333,37,41	Mittlere Niederrheinebene .	57 5	05 111,14,18,34,35, 1/232,38, 212,17,19,31, 33,37
Lallinger Winkel	40 7	09 211,32	Mittlerer Schwarzwald . . .	15 3	08 312,32-34,37,40,41,46, 48, 435,41
Lange Rhön	35 4	06 234, 09 633-35,47	Mittleres Maintal	13 3	09 613,15,38,42,43, 50-52
Lauenburger Geest	69 6	01 135,46, 02	— Moseltal	25 0	07 135,37,40, 211,31, 35
Lauer-Platte//Wern-	13 5	09 612,15,33,34,37,39, 42,51,52	— Wesertal	58 3	03 132,37,38, 436, 05 739
Lech-Schotterplatten //Iller-	04 6	09 114,43,50, 713,14, 31-33,36-43,45,47,49	Moseleifel (Niedereifel) . .	27 0	07 135,37, 231,33,35
— - Vorberge	03 6	09 150, 714,35,38,41	Moselhunsrück	24 5	07 135,36,40, 231,35
— - Wertach-Ebenen	04 7	09 114,31,43, 711,31,33,34, 38,43,44,47,49	Mosel-Saar-Gau	26 0	07 232,35, 10 032
Lecker Geest	69 0	01 148	Moseltal//Mittleres	25 0	07 135,37,40, 211,31, 35
Leda-Moorniederung //Hunte-	60 0	03 531,36, 632, 812,31, 32,34	Münchberger Hochfläche . .	39 3	09 415,32,37,39,41,42, 44,45,47
Leine-Ilme-Senke	37 2	03 211,33,34,38, 06 243	Münchener Ebene	05 1	09 112,15,33,36-40,45, 47,52,56
Leoganger Alpen //Loferer und	01 5	09 153	Münstereifeler Wald	27 4	05 333,37, 436, 07 131
Limburger Becken	31 1	06 145,47, 07 141,42	Naab-Wondreb-Senke	39 6	09 340,47
Lingener Land	58 6	03 532,34,36	Nahebergland//Oberes . . .	19 4	07 133,34, 336, 10 032,33, 35,37
Lipper Bergland	36 4	03 111,33,34, 05 712,33, 35-37,39	Naheland//Unteres	22 8	07 133, 331,33,39
Loccumer Geest	62 8	03 133,37,38, 05 739	Nauner Platte	81 0	11
Loferer und Leoganger Alpen	01 5	09 153	Neckarbecken	12 3	08 111,12,32,38,40,41,48, 49, 214,36,37
Loisach-Hügelland//Am- mer-	03 7	09 134,40,41,43,45,50, 52,55,56	Neckar-Rhein-Ebene	22 4	08 211,13,33,35
Lonetal-Flächenalb (Nie- dere Alb)	09 7	08 113,37,47, 09 732,45	Nette-Platten//Schwalm- .	57 1	05 116,21,23,34,35, 233, 433,37
Lübbecker Lößland	53 3	03 535,38, 05 738,39	Neuburger Wald//Passauer Abteiland und	40 8	09 213,32,35,43,50,52
Lüchower Niederung	86 0	03 336	(Niedere Alb)//Lonetal- Flächenalb	09 7	08 113,37,47, 09 732,45
Luheheide	64 4	02,03 312,35,37,39	(Niedereifel)//Moseleifel .	27 0	07 135,37, 231,33,35
Maindreieck//Gäuplatten im Maintal//Mittleres	13 4	09 613,15,38,42,43,50-52	Niederrheinebene//Mittlere	57 5	05 111,14,18,34,35,1/232, 38, 212,17,19,31,33,37
Main-Taunusvorland	23 5	06 112,16,46,48	Niederrheinische Höhen . .	57 4	05 136, 233,37
Mangfallgebirge	02 5	09 133,34,45,49	— Sandplatten	57 8	05 1/238, 219,31, 511,33, 612,37
Marburg-Gießener Lahntal .	34 8	06 113,39,41,54, 213,39	Niederwerdenfelser Land . .	02 3	09 141
Markgräfler Hügelland . . .	20 1	08 338,39	Niederwesterwald	32 4	05 337, 06 145, 07 111, 32,36,38,39,41,42
— Rheinebene	20 0	08 333,34,38,39	Niersniederung	57 2	05 136, 233,37
Marktheidenfelder Platte .	13 2	08 239, 09 615,42,45,46,52	Nördliche Frankenalb . . .	08 0	09 331,35,46, 431,32,34, 35,39,40,43,46, 538,40
Mechnicher Voreifel	27 5	05 333,37, 432,36	Nördlichen Frankenalb //Vorland der	11 2	09 414,31,34,35,43,46, 513,34,38,40,42
Merziger Muschelkalkplat- te	18 2	10 032,35	Nördliche Oberrheinniede- rung	22 2	06 132,42, 07 311,14,15,18, 19,31,32,34,38,39
Messeler Hügelland	23 0	06 111,35,36,49	Nördlicher Talschwarzwald .	15 2	08 212,13,31,34,35, 331,42
Mittelelbe-Niederung //Untere	87 6	01 135, 03 335-37	Nordfriesische Geestinseln .	68 0	01 136,48
Mittelfränkisches Becken .	11 3	08 131, 09 338, 411,14, 31,35,36, 511,13-15,17, 31,32,34-37,39-43,45,47	Nordfriesische Marsch . . .	68 2	01 136,48
Mittelharz	38 1	03 239,41, 712,31,36	— Marschinseln und Hal- ligen	68 1	01 132,36
Mittlrheingebiet//Unteres .	29 2	05 311,37, 07 131,37,38	Nordhorn-Bentheimer Sandniederung	58 0	03 533,34,36, 05 531,38
Mittlrheinisches Becken . .	29 1	07 111,35-38,40	Nordoldenburg und Feh- marn	70 3	01 138
Mittlrheintal//Oberes . . .	29 0	06 150, 07 111,33,36,40,41, 339	Nordsauerländer Oberland .	33 4	05 732, 832,33,36,37,40
Mittelsaarländisches Wald- land	19 1	10 011,31,33-36	Nordthüringer Hügelland . .	48 4	03 239
Mittelsieg-Bergland	33 0	05 335,37, 838,39, 07 132,39	Northeimer Wald//Göttin- gen-	37 3	03 211,32,34,38
Mittelvogtländisches Kup- penland	41 1	09 415,37,44	Obere Allerniederung	62 6	03 240, 311,13,31,32,34, 735
Mittlere Flächenalb	09 5	08 113,47, 431,34,38,42,43	— Gäue	12 2	08 133,40, 237, 346, 433, 35-37,41,45,46
— Frankenalb	08 1	09 312,13,31-33,38,42,43, 46, 538,42			
— Kuppenalb	09 4	08 136,43,45,47, 436,38, 40,43,45			
Mittleren Frankenalb//Vor- land der	11 1	09 312,32,38, 539,42,45			

1) der im vorstehenden Naturraum vorkommenden Verwaltungsbezirke.

3. Naturraumeinheiten in der Bundesrepublik Deutschland

Naturraumeinheit	Nummer des Natur- raumes	Statistische Kenn- ziffer 1)	Naturraumeinheit	Nummer des Natur- raumes	Statistische Kenn- ziffer 1)
Naturräumliche Haupteinheiten					
Obereichsfeld und Dün- Hainleite//Ringgau, Hain- nich,	48 3	06 231,41,43	Plantlünner Sandebene . . .	58 1	03 532,34, 05 538,39
Oberes Donautal//Baar- alb und	09 2	08 332,44, 443,46	Potsdamer Havelgebiet . . .	81 2	11
— Mittelrheintal	29 0	06 150, 07 111,33,36,40, 41, 339	//Brandenburg	19 0	10 031-35,37
— Nahebergland	19 4	07 133,34, 336, 10 032, 33,35,37	Prims-Blies-Hügelland . . .	36 5	03 134, 236, 05 733,36,37
— Vogtland	41 2	09 444	Pyrmonter Bergland	58 2	03 131,37, 538, 05 738,39
Oberharz	38 0	03 239,41, 7 12,33,34	Rahden-Diepenauer Geest . .	09 0	08 332,36,47
Oberhessische Schwelle . .	34 6	06 131, 232,33,39,45	Randen (Klettgau- u. Ran- denalb)	53 1	03 535,37,38, 05 711,12, 31,33-35,37-39
Oberland//Nordsauerländer .	33 4	05 732, 832,33,36,37,40 .	Ravensberger Hügelland . .	40 4	09 231,32,35,38,45,48, 334,45
— //Westsauerländer . . .	33 6	05 335, 817,18,31,32, 37-39,42,8/935,914,34	Regensenke	37 0	03 233,36-38, 05 738, 06 236,38
Obermainisches Hügelland .	07 1	09 412,16,18,32,33,38-40, 43,45	Reinhardswald//Solling, Bramwald und	23 1	06 111,35,38,38, 09 632,49
Oberpfälzer Wald//Hinterer .	40 0	09 334,40,41,47-49	Rheinebene//Hessische . . .	22 5	06 111,32,35,42, 08 213,35
— Wald//Vorderer	40 1	09 315,31,34,37,39-41, 45,47-49	— //Ingelheimer	23 7	07 315,39
Oberpfälzisches Hügelland .	07 0	09 311,14,15,31,33-37,39, 40,45,46,48, 432,43	— //Köln- Bonner	55 1	05 111,15,18,34,39, 1/232, 311,12,31,32,34,36,37
Oberrheiniederung//Nörd- liche	22 2	06 132,42, 07 311,14,15, 18, 19,31,32,34,38,39, 08 212,13,31,34,35, 331,42	— //Markgräfler	20 0	08 333,34,38,39
Oberschwäbisches Hügelland	03 2	08 344,45, 432,39,42-44	Rhein- Ebene//Neckar- . . .	22 4	08 211,13,33,35
Oberstdorfer Becken	01 2	09 748	Rheinebene//Offenburger . .	21 0	08 311,31,33-35,37,41,42
Oberwälder Land	36 1	03 134, 05 736,41, 06 236	Rheingau	23 6	06 116,50,52
Oberwesterwald	32 3	05 839, 06 137,45,47,54, 07 139,42	Rheinhesisches Tafel- und Hügelland	22 7	07 315,19, 31-33,38,39
Ochsenfurter und Gol- lachgau	13 0	08 142, 239, 09 543,44,46, 615,43,50,52	Rheinhunsrück	24 4	07 111,36,40, 339
Odenwald//Vorderer	14 5	06 111,32,35,36,38, 08 211, 33,35	Rheinniederung//Untere . .	57 7	05 136, 1/238, 237, 533
Östliche Hocheifel	27 1	07 131,35,37, 233	Rhön//Lange	35 4	06 234, 09 633-35,47
Östlicher Hintertaunus . . .	30 2	06 139,45-47, 52-54	Ries	10 3	08 131, 09 719,33,46
Östliches Wiehengebirge . .	53 2	03 535,38, 05 735,38,39	Riesalb	09 8	08 131,37, 09 732,33,46
Offenburger Rheinebene . . .	21 0	08 311,31,33-35,37,41,42	Ringgau, Hainich, Ober- eichsfeld und Dün- Hain- leite	48 3	06 231,41,43
Oldenburger Geest	60 3	03 812,31,33,36	Rinteln- Hamelner Weser- land	36 6	03 111,33,34,38, 05 735,37,39
Ortenau- Bühler Vorberge . .	21 2	08 311,31,35,41,42	Riß- Aitrach- Platten	04 1	08 432,39,42,47, 09 739,42
Osnabrücker Hügelland . . .	53 5	03 511,32,35,37,38, 05 539	Ronneburger Hügelland . . .	23 3	06 134,39,40,43, 09 631
Osning//Bielefelder	53 0	05 711,31,33,34,37	(Rothaargebirge)//Hoch- sauerland	33 3	05 833,37-39,42, 06 133 37, 232,42
— //Tecklenburger	53 4	03 535,37, 05 538,39, 734	Rureifel	28 2	05 431,32,35,36
Ostbraunschweigisches Flachland	62 4	03 313,34, 711,32,35,36	Ruwer- Hunsrück//Saar- . .	24 6	07 211,31,35, 10 032
— Hügelland	51 2	03 711,13,32,34-36	Saar- Gau//Mosel-	26 0	07 232,35, 10 032
Oste- Niederung//Hamme- Ostfriesische Geest	63 2	03 431-33,35,36	— - Ruwer- Hunsrück	24 6	07 211,31,35, 10 032
— Inseln und Watten	61 3	03 632-34, 833	Saartal//Unteres	25 2	07 235, 10 032
— Seemarschen	61 1	03 611,32-34, 813,33	Salzachhügelland	03 9	09 117,32,35,44,53
— Zentralmoore	60 1	03 631,32,34, 831,33	Salzunger Werrabergland . .	35 9	06 231,35,37,41
Ostheide	64 2	03 312,13,34,36,37,39, 735	Sandsteinodenwald	14 4	06 132,36,38, 08 211,32,33, 35,36,38,39, 09 632,48,49
Ostholsteinisches Hügelland und Seenland	70 2	01 112,13,31,33,35,38,41, 42,44,46	Sandsteinspessart	14 1	06 140,51, 08 239, 09 611, 31,32,37,42,45,46,48,49
Ostmünsterland	54 0	03 537, 05 515,32,36,38-40, 731-33,34,37,40,42, 836	Sauerländisches//Unter- land Bergisch-	33 7	05 111,24, 1/232, 212,13, 17, 817,18,32,40, 8/935, 911,13,14,23,34,41
Ostsauerländer Gebirgs- rand	33 2	05 732, 833,42, 06 133, 232,42	Schiefergebirge//Thüringer .	39 2	09 415,37-39,41,42,45
Ostthüringisch- Vogtlän- dische Hochflächen	41 0	09 437,42	Schlebusch- Wanner- Heide .	55 0	05 111,15,22,39, 1/232, 312,36,37
Ostwaldecker Randsenken . .	34 1	05 732,41, 06 233,42,44	Schleswiger Vorgeest	69 7	01 111,31,34,36,42,43,48
Paderborner Hochfläche . . .	36 2	05 732,33,40	Schönbuch und Glemswald . .	10 4	08 112,33,35,40,43, 440,45
Passauer Abteiland und Neuburger Wald	40 8	09 213,32,35,43,50,52	Schurwald und Welzheimer Wald	10 7	08 132,35,36,45,49
Peiner Geestplatten //Burgdorf-	62 3	03 240, 3331, 711,32	Schwabenalb//Hohe	09 3	08 344, 431,36,41,43,46
			Schwäbischen Alb//Vor- land der mittleren	10 1	08 135,36,43,45,47,436, 40,45
			— Alb//Vorland der öst- lichen	10 2	08 131,32,45, 09 532, 746
			— Alb//Vorland der west- lichen	10 0	08 431,36,37,41,45,46

1) der im vorstehenden Naturraum vorkommenden Verwaltungsbezirke.

3. Naturraumeinheiten in der Bundesrepublik Deutschland

Naturraumeinheit	Nummer des Natur- raumes	Statistische Kenn- ziffer 1)	Naturraumeinheit	Nummer des Natur- raumes	Statistische Kenn- ziffer 1)
Naturräumliche Haupteinheiten					
Schwäbisch-Fränkische Waldberge	10 8	08 1 11, 31, 32, 34, 38, 41, 44-46, 09 5 32	Uelzener Becken und Ilmenaniederung	64 3	03 3 37, 39
Schweinfurter Becken . . .	13 6	09 6 14, 51	Untere Mittelgebirgs-Niede- rung	87 6	01 1 35, 03 3 35-37
Schwalm-Nette-Platten . .	57 1	05 1 16, 21, 23, 34, 35, 2 33, 4 33, 37	— Rheinniederung	57 7	05 1 36, 1/2 38, 2 37, 5 33
Schwansen, Dänischer Wohld und Amt Hütten . .	70 1	01 1 12, 31, 42, 43	Unterer Vogelsberg	35 0	06 1 31, 34, 39-41, 44, 51, 2 34
Schwarzwald//Mittlerer . .	15 3	08 3 12, 32-34, 37, 40, 41, 46, 48, 4 35, 41	Unteres Eichsfeld	37 5	03 2 32, 34
— - Randplatten	15 0	08 1 40, 2 14, 34, 37, 3 42, 4 33, 35, 37	— Illertal	04 4	08 1 47, 4 32, 47, 09 7 16, 18, 37, 42, 45
— //Südöstlicher	15 4	08 3 32-34, 40, 46, 47	— Innthal	05 4	09 1 32, 46, 54, 2 36, 44
Selb-Wunsiedler Hoch- fläche	39 5	09 3 36, 47, 4 17, 19, 44, 47	— Isartal	06 1	09 1 38, 39, 2 12, 33, 39, 40
Selbkant	57 0	05 4 31, 33, 34, 37	— Lahntal	31 0	07 1 11, 41
Sempt-Hügelland//Isen . .	05 2	09 1 37, 38, 46, 54	— Mittelrheingebiet	29 2	05 3 11, 37, 07 1 31, 37, 38
Siegerland	33 1	05 8 20, 38, 39, 06 1 37, 07 1 32	— Naheland	22 8	07 1 33, 3 31, 33, 39
Simmerner Mulde	24 1	07 1 34, 40, 2 31	— Saartal	25 2	07 2 35, 10 0 32
Sögeler Geest (Hümmling) .	59 2	03 5 31, 36, 8 32	— Werratal	35 8	03 2 34, 37, 06 2 31, 43
Solling und Reinhardswald	37 0	03 2 33, 36-38, 05 7 36, 06 2 36, 38	Unterharz	38 2	03 2 39, 41, 7 31
Sollingvorland	37 1	03 1 34, 2 33, 34, 36-38, 7 33, 06 2 43	Unterland//Bergisch-Sauer- ländisches	33 7	05 1 11, 24, 1/2 32, 2 12, 13, 17, 8 17, 18, 32, 40, 8/9 35, 9 11, 13, 14, 23, 34, 41
Soonwald	24 0	07 1 33, 40, 2 31	Untermainebene	23 2	06 1 11, 12, 14-16, 35, 36, 42, 43, 46, 49, 09 6 11, 31, 32, 49
Soonwaldvorstufe	19 5	07 1 33, 40	Venn//Hohes	28 3	05 4 11, 31, 32, 35
Spandauer Havelniederung //Zehdenick	78 3	11	Vennfußfläche	56 0	05 4 11, 31, 32
Spessart//Vorderer	14 2	06 1 40, 09 6 11, 31, 32	Verdener Geest//Achim- — Wesertal	63 0	03 3 33, 4 34, 36, 04 0 11
Spreetalniederung//Berlin- Fürstenwalder	82 0	11	Ville	62 0	03 1 32, 4 36, 7 32, 04 0 11
Stader Elbmarschen	67 0	01 1 35, 39, 02, 03 3 35, 4 11, 32, 35, 37	Vilser Gebirge	55 2	05 3 31, 33, 34, 37
Steigerwald	11 5	09 4 31, 36, 5 41, 44, 46, 6 38, 40, 43	Vogelsberg (mit Oberwald) //Hoher	02 1	09 7 35, 48
Steigerwaldvorland	13 7	09 6 13, 38, 40, 49, 51	— //Unterer	35 1	06 1 31, 34, 40, 44
Strom- und Heuchelberg . .	12 4	08 1 38, 41, 48, 2 37, 38	— //Vorderer	35 0	06 1 31, 34, 39-41, 44, 51, 2 34
Stuttgarter Bucht	10 5	08 1 12, 35, 49	Vogtländische Hochflächen //Ostthüringisch	34 9	06 1 13, 31, 41, 2 39
Südharzer Zechsteingürtel .	48 5	03 2 39, 41, 7 31	Vogtland//Oberes	41 0	09 4 37, 42
Südheide	64 1	03 3 11, 32-34, 38, 39, 4 34, 36	Vorderer Bayerischer Wald .	41 2	09 4 44
Südliche Frankenalb	08 2	09 1 42, 2 37, 3 13, 32, 42-44, 5 12, 18, 33, 37, 39, 47, 7 17, 33, 44, 46	— Bregenzer Wald	40 5	09 2 11, 31, 32, 35, 45, 48
Südlichen Frankenalb //Vorland der	11 0	09 5 18, 32, 37, 39, 47, 7 46	— Odenwald	02 0	09 7 48, 50
Südliches Vorland des Thüringer Waldes	39 0	09 4 33	— Oberpfälzer Wald	40 1	09 3 15, 31, 34, 37, 39-41, 45, 47-49
Südöstlicher Schwarzwald .	15 4	08 3 32-34, 40, 46, 47	— Odenwald	14 5	06 1 11, 32, 35, 36, 38, 08 2 11, 33, 35
Südrhön	14 0	06 1 51, 09 6 12, 33-35, 37, 39, 47	— Spessart	14 2	06 1 40, 09 6 11, 31, 32
Südwestliches Harzvorland .	37 6	03 2 32, 33, 38, 39, 41, 7 33	— Vogelsberg	34 9	06 1 13, 31, 41, 2 39
Südwestmecklenburgische Niederungen (mit Sander- flächen und Lehmplatten) .	76 0	01 1 35	Vorderpfälzer Tiefland . . .	22 1	07 3 11, 13, 14, 16, 18, 19, 31, 32, 34, 37-39
Syker Geest	59 4	03 1 31, 32, 37, 8 34	Vorder- und Kuppenrhön (mit Landrücken)	35 3	06 1 51, 2 34, 35, 37, 09 6 34, 35, 47
Talschwarzwald//Nörd- licher	15 2	08 3 11, 31, 41, 42, 48, 4 33, 35	Voreifel//Mechernicher . .	27 5	05 3 33, 37, 4 32, 38
Tauberland	12 9	08 1 34, 39, 42, 2 39, 09 6 46, 50, 52	Vorland der Mittleren Frankenalb	11 1	09 3 12, 32, 38, 5 39, 42, 45
Taunus//Hoher	30 1	06 1 18, 39, 46, 48, 50, 52, 53	— der mittleren Schwäbi- schen Alb	10 1	08 1 35, 36, 43, 45, 47, 4 36, 40, 45
Taunusvorland//Main . . .	23 5	06 1 12, 16, 46, 48	— der Nördlichen Fran- kenalb	11 2	09 4 14, 31, 34, 35, 43, 46, 5 13, 34, 38, 40, 42
Tecklenburger Osning . . .	53 4	03 5 35, 37, 05 5 38, 39, 7 34	— der östlichen Schwäbi- schen Alb	10 2	08 1 31, 32, 45, 09 5 32, 7 46
Teltowplatte	81 1	11	— der Südlichen Fran- kenalb	11 0	09 5 18, 32, 37, 39, 47, 7 46
Thedinghäuser Vorgeest . .	62 1	03 1 32, 4 36, 7 32, 8 11, 34, 04 0 11	— der westlichen Schwä- bischen Alb	10 0	08 4 31, 36, 37, 41, 45, 48
Thüringer Schiefergebirge .	39 2	09 4 15, 37-39, 41, 42, 45	Vortaunus	30 0	06 1 16, 39, 46, 48, 52
Thüringer Waldes//Süd- liches Vorland des	39 0	09 4 33	Wahner-Heide//Schlebusch .	55 0	05 1 11, 15, 22, 39, 1/2 32, 3 12, 36, 37
Treene-Niederung//Eider- —	69 2	01 1 36, 37, 42, 43, 47	Waldecker Tafelland	34 0	05 8 33, 06 2 32, 42, 44

1) der im vorstehenden Naturraum vorkommenden Verwaltungsbezirke.

3. Naturraumeinheiten in der Bundesrepublik Deutschland

Naturraumeinheit	Nummer des Natur- raumes	Statistische Kenn- ziffer 1)	Naturraumeinheit	Nummer des Natur- raumes	Statistische Kenn- ziffer 1)
Naturräumliche Haupteinheiten					
Waldeifel//Kyllburger . . .	27 7	07 2 31-34	Westhessische Senke . . .	34 3	03 2 37, 05 7 36, 06 1 31, 212, 33, 36, 38, 40, 44, 45
Warburger Börde	36 0	05 7 41, 06 2 36, 42, 44	Westliche Hocheifel	28 1	05 4 35, 36, 07 2 33, 34
Wegscheider Hochfläche . .	40 9	09 2 13, 38, 43, 51, 52	Westlicher Hintertaunus . .	30 4	06 1 45, 50, 52, 07 1 41
Weilburger Lahntal	31 2	06 1 47, 54	Westliches Wiehengebirge .	53 6	03 5 32, 37, 38
Welzheimer Wald//Schur- wald und	10 7	08 1 32, 35, 36, 45, 49	Westmecklenburgisches Seenhügelland	75 0	01 1 13, 35
Wern-Lauer-Platte	13 5	09 6 12, 15, 33, 34, 37, 39, 42, 51, 52	Westmünsterland	54 4	03 5 33, 34, 05 2 31, 5 31, 33-35, 38, 6 13, 14, 37
Werra-Bergland//Fulda . .	35 7	03 2 37, 06 2 12, 31, 33, 35, 36, 38, 40, 41, 43	Westsauerländer Oberland .	33 6	05 3 35, 8 17, 18, 31, 32, 37-39, 42, 8/9 35, 9 14, 34
Werrabergland//Salzunger .	35 9	06 2 31, 35, 37, 41	Wetterau	23 4	06 1 12, 34, 39, 41, 43, 48
Werratal//Unteres	35 8	03 2 34, 37, 06 2 31, 43	Wettersteingebirge	01 3	09 1 41
Wertach-Ebenen//Lech . .	04 7	09 1 14, 31, 43, 7 11, 31, 33, 34, 38, 43, 44, 47, 49	Wiehengebirge//Östliches — //Westliches	53 2 53 6	03 5 35, 38, 05 7 35, 38, 39 03 5 32, 37, 38
Weserengtal von Boden- werder	36 8	03 1 34, 2 36	Wiehl//Bergland der oberen Agger und	33 9	05 3 35-37, 8 31, 38
Weserland//Rinteln- Hamelner	36 6	03 1 11, 33, 34, 38, 05 7 35, 37, 39	Windsheimer Bucht	13 1	09 5 43, 46
Wesermarschen	61 2	03 1 32, 4 32, 33, 37, 8 12, 31, 33, 34, 36, 04 0 11, 12	Wittlicher Senke	25 1	07 2 31, 35
Wesermünder Geest	63 3	03 4 11, 31-33, 37, 8 36, 04 0 11, 12	Wondreb-Senke//Naab- . .	39 6	09 3 40, 47
Wesertal//Holzmindener . .	36 7	03 1 34, 2 36, 38, 05 7 36	Wümmeniederung	63 1	03 3 35, 38, 4 31, 33, 34, 36, 04 0 11
— //Mittleres	58 3	03 1 32, 37, 38, 4 36, 05 7 39	Wunsiedler Hochfläche //Selb-	39 5	09 3 36, 47, 4 17, 19, 44, 47
— //Verdener	62 0	03 1 32, 4 36, 7 32, 04 0 11	Wutach-Gebiet//Alb- . . .	12 0	08 3 32, 40, 47
Westallgäuer Hügelland . .	03 3	08 4 39, 44, 47 09 7 20, 48, 50	Zechsteingürtel//Südharzer	48 5	03 2 39, 41, 7 31
Westaltmärkisches Wald- hügelland	86 5	03 3 34	Zehdenick-Spandauer Havelniederung	78 3	11
Westbarnim	79 0	11	Zentralmoore//Ostfriesi- sche	60 1	03 6 31, 32, 34, 8 31, 33
Westernhellweg	54 5	05 1/2 32, 2 13, 17, 6 13, 9 11-13, 16, 21-23	Zevener Geest	63 4	03 3 35, 4 31, 34-36
Westerwald//Hoher	32 2	05 8 39, 06 1 37, 07 1 32, 39	Zülpicher Börde	55 3	05 3 31, 33, 37, 4 32, 34, 36, 07 1 31
			Zweibrücker Westrich . . .	18 0	07 3 17, 20, 35, 40, 41, 10 0 31, 36

1) der im vorstehenden Naturraum vorkommenden Verwaltungsbezirke.

Gemeinde	Landkreis	Land	Statistische Kennziffer	Nummer des Natur- raumes	Koor- dinaten- schlüssel
A					
Aach	Freudenstadt	BaWü	08 4 35 111	12 2	3462/5370
—	Trier-Saarlouis	RhPf	07 2 35 001	26 1*	2542/5516
— i. Allgäu	Sonthofen	Bay	09 7 48 111	02 0	3573/5265
— -Linz	Überlingen	BaWü	08 3 45 111	03 2	3515/5308
—, Stadt	Stockach	BaWü	08 3 44 111	03 0*	3489/5301
Aachen, Stadt		NW	05 4 11 000	56 1*	2506/5627
Aalen, Stadt	Aalen	BaWü	08 1 31 111	10 2*	3580/5412
Aasbüttel	Rendsburg	SchH	01 1 42 111	69 3	3529/5993
Aasen	Donaueschingen	BaWü	08 3 32 111	12 1	3467/5316
Abbach, Markt//Bad	Kelheim	Bay	09 2 37 116	08 2*	4503/5422
Abbehausen	Wesermarsch	Ndsa	03 8 36 111	61 2	3462/5928
Abbendorf	Rotenburg (Wümme)	Ndsa	03 4 34 111	63 1	3525/5896
Abbenhausen	Grafschaft Hoya	Ndsa	03 1 32 111	59 4	3476/5855
Abbenrode	Braunschweig	Ndsa	03 7 32 111	51 2*	4413/5791
Abbenssen	Burgdorf	Ndsa	03 3 31 111	62 2	3542/5826
—	Peine	Ndsa	03 2 40 111	62 3	3580/5806
Abbenseth	Land Hadeln	Ndsa	03 4 32 111	63 3*	3507/5937
Abbesbüttel	Gifhorn	Ndsa	03 3 34 111	62 4	4402/5804
Abenberg, Stadt	Schwabach	Bay	09 5 45 111	11 3	4424/5457
Abenberger Wald, gemfr. Gebiet	Schwabach	Bay	09 5 45 444	11 3	4426/5456
Abenden	Düren	NW	05 4 32 751	28 2*	2534/5615
Abensberg, Stadt	Kelheim	Bay	09 2 37 111	06 3*	4489/5409
Abentheuer	Birkenfeld	RhPf	07 1 34 001	19 4*	2579/5502
Abersfeld	Schweinfurt	Bay	09 6 51 111	13 9	3600/5549
Aberzhausen	Hilpoltstein	Bay	09 5 39 111	11 0*	4438/5442
Abickhufe	Wittmund	Ndsa	03 6 34 111	60 2*	3426/5929
Ablach	Sigmaringen	BaWü	08 4 43 111	04 0	3517/5321
Absberg, Markt	Gunzenhausen	Bay	09 5 37 111	11 3	4418/5446
Abstatt	Heilbronn	BaWü	08 1 38 111	12 3*	3521/5437
Abterode	Eschwege	Hess	06 2 31 001	35 8	3565/5675
Abtschlag	Regen	Bay	09 2 45 111	40 4	4592/5417
Abtsgmünd	Aalen	BaWü	08 1 31 112	10 8*	3574/5418
Abtsgreuth	Neustadt a.d. Aisch	Bay	09 5 41 111	11 5	4397/5504
Abtsried	Roding	Bay	09 3 45 111	40 6*	4529/5451
Abtsroda	Fulda	Hess	06 2 34 001	35 3*	3565/5597
Abtsteinach//Ober-	Bergstraße	Hess	06 1 32 066	14 5	3484/5489
— //Unter-	Bergstraße	Hess	06 1 32 089	14 5*	3484/5488
Abtswind, Markt	Gerolzhofen	Bay	09 6 38 111	13 7*	3599/5516
Abtweiler	Bad Kreuznach	RhPf	07 1 33 001	19 3	3403/5513
Achberg	Wangen	BaWü	08 4 47 152	03 3	3554/5277
Achdorf	Donaueschingen	BaWü	08 3 32 112	12 0*	3463/5300
Achenbach	Biedenkopf	Hess	06 1 33 001	32 0	3457/5636
Achern, Stadt	Bühl	BaWü	08 3 31 111	21 2*	3432/5388
Achim	Wolfenbüttel	Ndsa	03 7 36 111	51 2	4405/5770
—, Stadt	Verden	Ndsa	03 4 36 111	63 0*	3502/5875
Achkarren	Freiburg	BaWü	08 3 34 111	20 3*	3398/5327
Achmer	Bersenbrück	Ndsa	03 5 32 111	53 5	3427/5808
Acholshausen	Ochsenfurt	Bay	09 6 50 111	13 0	3571/5500
Achsheim	Augsburg	Bay	09 7 31 111	04 7*	4413/5372
Achslach	Viechtach	Bay	09 2 48 111	40 4*	4568/5427
—, gemfr. Gebiet	Viechtach	Bay	09 2 48 444	40 5	4565/5428
Achstetten	Biberach	BaWü	08 4 32 111	04 2	3566/5347
Acht	Mayen	RhPf	07 1 37 001	27 1	2576/5581
Achtel	Sulzbach-Rosenberg	Bay	09 3 46 111	08 0	4470/5493
Achtelsbach	Birkenfeld	RhPf	07 1 34 002	19 4*	2578/5499
Achterberg	Grafschaft Bentheim	Ndsa	03 5 33 111	54 4*	2573/5796
Achterwehr	Rendsburg	SchH	01 1 42 112	70 2	3562/6020
Achtrup	Südtondern	SchH	01 1 48 111	69 0	3502/6073
Achtum-Uppen	Hildesheim-Marienburg	Ndsa	03 2 35 111	52 0	3569/5780
Achum	Schaumburg-Lippe	Ndsa	03 1 38 111	52 2	3506/5795
Ackenhausen	Gandersheim	Ndsa	03 7 33 111	37 7*	3573/5751
Adelberg	Göppingen	BaWü	08 1 36 111	10 7	3544/5403

Adeleben - Agethorst

Gemeinde	Landkreis	Land	Statistische Kennziffer	Nummer des Natur- raumes	Koor- dinaten- schlüssel
Adeleben, Flecken	Northeim	Ndsa	03 2 38 111	37 1*	3552/5716
Adelhausen	Lörrach	BaWü	08 3 38 111	16 1	3407/5276
Adelheidsdorf	Celle	Ndsa	03 3 32 111	62 7*	3572/5826
Adelhofen	Uffenheim	Bay	09 5 46 111	13 0	3583/5489
Adelmannsdorf, gemfr. Gebiet//					
Solleite m.	Ansbach	Bay	09 5 31 444	11 3	4400/5473
Adelmannsfelden	Aalen	BaWü	08 1 31 113	10 8	3574/5425
Adelsberg	Gemünden a. Main	Bay	09 6 37 111	14 0*	3553/5544
—	Lörrach	BaWü	08 3 38 112	15 5	3413/5287
Adelschlag	Eichstätt	Bay	09 5 33 111	08 2	4442/5412
Adelsdorf	Höchstädt a.d. Aisch	Bay	09 4 36 111	11 3	4421/5509
Adelshausen	Melsungen	Hess	06 2 40 001	35 7	3540/5664
—	Schrobenhausen	Bay	09 1 51 111	06 2*	4456/5391
Adelsheim, Stadt	Buchen	BaWü	08 2 32 111	12 8	3528/5474
Adelshofen	Fürstenfeldbruck	Bay	09 1 40 111	05 0	4434/5339
—	Rothenburg ob der Tauber	Bay	09 5 43 111	12 7	3584/5478
—	Sinsheim	BaWü	08 2 38 111	12 5	3492/5448
Adelsreute	Ravensburg	BaWü	08 4 39 148	03 1*	3541/5290
Adelsried	Augsburg	Bay	09 7 31 112	04 6	4405/5366
Adelzhausen	Aichach	Bay	09 1 31 111	06 2	4436/5358
Adenau, Stadt	Ahrweiler	RhPf	07 1 31 001	27 2*	2566/5583
Adenbach	Kusel	RhPf	07 3 36 001	19 3	3402/5504
Adenbüttel	Gifhorn	Ndsa	03 3 34 112	62 4	3599/5806
Adendorf	Lüneburg	Ndsa	03 3 37 111	64 4	3596/5907
Adensen	Springe	Ndsa	03 1 39 111	52 1	3550/5783
Adenstedt	Alfeld (Leine)	Ndsa	03 2 31 111	37 9*	3564/5763
—	Peine	Ndsa	03 2 40 112	52 0	3580/5792
Adersbach	Sinsheim	BaWü	08 2 38 112	12 5	3496/5458
Adersheim	Wolfenbüttel	Ndsa	03 7 36 112	52 0*	3600/5780
Adertshausen	Amberg	Bay	09 3 31 171	08 1	4488/5461
Adldorf	Landau a.d. Isar	Bay	09 2 39 111	06 0	4562/5389
Adlhausen	Rottenburg a.d.Laaber	Bay	09 2 46 111	06 2	4501/5406
Adlholz	Amberg	Bay	09 3 31 111	07 0	4488/5494
Adlitz	Erlangen	Bay	09 5 34 111	11 2*	4432/5500
—	Pegnitz	Bay	09 4 43 111	08 0	4459/5521
Adlkofen	Landshut	Bay	09 2 40 111	06 0	4519/5379
Adlmannstein	Regensburg	Bay	09 3 43 111	40 6	4520/5440
Adlum	Hildesheim-Marienburg	Ndsa	03 2 35 112	52 0	3573/5787
Adolfseck	Untertaunuskreis	Hess	06 1 52 001	30 4	3436/5558
Adolphsdorf	Osterholz	Ndsa	03 4 33 111	63 2	3499/5899
Adolzfurt	Öhringen	BaWü	08 1 44 111	12 7	3533/5447
Adolzhausen	Mergentheim	BaWü	08 1 42 111	12 9*	3562/5474
Adorf	Grafschaft Bentheim	Ndsa	03 5 33 112	60 5*	2571/5831
—	Waldeck	Hess	06 2 42 001	33 2*	3486/5691
Aebtrissinberg, gemfr. Gebiet	Gandersheim	Ndsa	03 7 33 511+	37 6	3573/5746
Aebtrissinwisch	Steinburg	SchH	01 1 45 111	67 1	3519/5982
Äpfingen	Biberach	BaWü	08 4 32 112	04 3*	3563/5336
Aerzen, Flecken	Hameln-Pyrmont	Ndsa	03 1 34 111	36 4*	3518/5768
Affalterbach	Backnang	BaWü	08 1 32 111	12 3	3524/5421
—	Pfaffenhofen a.d.Ilm	Bay	09 1 48 111	06 2	4465/5381
Affaltern	Wertingen	Bay	09 7 49 111	04 6	4407/5373
Affalterthal	Forchheim	Bay	09 4 35 111	08 0	4448/5508
Affaltrach	Heilbronn	BaWü	08 1 38 112	10 8	3528/5444
Affeln, Freiheit	Arnsberg	NW	05 8 32 211	33 5*	3420/5682
Affenthal, gemfr. Gebiet	Eichstätt	Bay	09 5 33 444	08 2	4446/5421
Afferde	Hameln-Pyrmont	Ndsa	03 1 34 112	37 8*	3528/5774
Affhöllerbach	Erbach	Hess	06 1 38 001	14 5	3492/5512
Affing	Aichach	Bay	09 1 31 112	06 2	4425/5370
Affinghausen	Grafschaft Diepholz	Ndsa	03 1 31 111	59 4	3492/5850
Affler	Bitburg	RhPf	07 2 32 001	28 0	2511/5541
Affoldern	Waldeck	Hess	06 2 42 002	34 1*	3506/5670
Affolterbach	Bergstraße	Hess	06 1 32 001	14 4	3489/5495
Aftersteg	Lörrach	BaWü	08 3 38 113	15 5	3420/5301
Agathenburg	Stade	Ndsa	03 4 35 111	63 4*	3535/5936
Agawang	Augsburg	Bay	09 7 31 113	04 6	4403/5359
Agenbach	Calw	BaWü	08 4 33 111	15 0*	3470/5395
Agendorf	Straubing	Bay	09 2 47 111	40 6*	4546/5425
Agethorst	Rendsburg	SchH	01 1 42 113	69 3	3529/5986

Aglasterhausen – Ahsen - Oetzen

Gemeinde	Landkreis	Land	Statistische Kennziffer	Nummer des Natur- raumes	Koor- dinaten- schlüssel
Aglasterhausen	Mosbach	BaWü	08 2 36 111	12 5	3499/5433
Agterhorn	Grafschaft Bentheim	Ndsa	03 5 33 113	58 0	2551/5831
Aha	Gunzenhausen	Bay	09 5 37 112	11 3*	4409/5441
Aham	Vilsbiburg	Bay	09 2 49 111	06 0	4535/5377
—	Wasserburg a. Inn	Bay	09 1 54 111	03 8	4518/5319
Ahaus, Stadt	Ahaus	NW	05 5 31 111	54 4	2569/5772
Ahausen	Oberlahnkreis	Hess	06 1 47 001	31 2*	3448/5596
—	Rotenburg (Wümme)	Ndsa	03 4 34 112	63 0*	3521/5881
—	Überlingen	BaWü	08 3 45 113	03 1	3524/5287
— Sitter	Bersenbrück	Ndsa	03 5 32 112	58 5	3425/5825
Ahden	Büren	NW	05 7 32 311	36 2*	3474/5718
Ahe	Bremervörde	Ndsa	03 4 31 111	63 3	3493/5919
—	Grafschaft Schaumburg	Ndsa	03 1 33 111	36 6	3510/5783
Ahl	Schlüchtern	Hess	06 1 51 001	14 1	3528/5573
Ahlbach	Limburg	Hess	06 1 45 001	31 1	3435/5589
Ahlbershausen	Northeim	Ndsa	03 2 38 112	37 0	3544/5720
Ahlde	Lingen	Ndsa	03 5 34 111	58 0	2589/5804
Ahliden, Flecken	Fallingbostel	Ndsa	03 3 33 111	62 7	3538/5848
Ahldorf	Horb	BaWü	08 4 37 111	12 2	3482/5367
Ahlefeld	Eckernförde	SchH	01 1 31 111	70 1	3544/6030
Ahlem	Hannover	Ndsa	03 1 35 111	52 1*	3545/5806
Ahlemissen//Voigtholz-	Peine	Ndsa	03 2 40 163	62 3	3590/5807
Ahlen	Aschendorf-Hümmling	Ndsa	03 5 31 111	60 4*	2589/5868
—	Biberach	BaWü	08 4 32 113	04 1*	3550/5332
—, Stadt	Beckum	NW	05 5 32 111	54 1	3424/5736
Ahlersbach	Schlüchtern	Hess	06 1 51 002	14 1	3540/5577
Ahlerstedt	Stade	Ndsa	03 4 35 112	63 4	3530/5919
Ahlften	Soltau	Ndsa	03 3 38 111	64 1	3556/5875
Ahlßen-Reineberg	Lübbecke	NW	05 7 38 511	53 1*	3477/5795
Ahlshausen-Sievershausen	Gandersheim	Ndsa	03 7 33 112	37 6	3567/5740
Ahlstadt	Coburg	Bay	09 4 33 111	13 8	4419/5582
Ahlten	Burgdorf	Ndsa	03 3 31 112	52 0*	3562/5804
Ahlum	Wolfenbüttel	Ndsa	03 7 36 113	51 2	4404/5783
Ahmsen	Meppen	Ndsa	03 5 36 111	59 2	3407/5851
Ahmstorf	Gifhorn	Ndsa	03 3 34 113	62 4	4425/5898
Ahndorf	Lüneburg	Ndsa	03 3 37 112	64 2	4416/5893
Ahnebeck	Helmstedt	Ndsa	03 7 35 111	64 2*	4425/5824
Ahnebergen	Verden	Ndsa	03 4 36 112	62 0	3518/5861
Ahneby	Flensburg	SchH	01 1 34 111	70 0	3547/6064
Ahnsbeck	Celle	Ndsa	03 3 32 112	64 1*	3587/5832
Ahnsen	Gifhorn	Ndsa	03 3 34 114	62 6	3591/5818
—	Schaumburg-Lippe	Ndsa	03 1 38 112	52 2*	3507/5792
Aholting	Straubing	Bay	09 2 47 112	06 4	4534/5423
Aholming	Vilshofen	Bay	09 2 50 111	06 4	4567/5400
Ahorn	Coburg	Bay	09 4 33 112	11 7	4425/5567
Ahornberg	Kemnath	Bay	09 3 36 111	07 0*	4489/5532
—	Münchberg	Bay	09 4 41 111	39 3	4486/5567
Ahornberger Forst, gemfr. Gebiet	Kemnath	Bay	09 3 36 444	39 4	4489/5534
Ahrbergen	Hildesheim-Marienburg	Ndsa	03 2 35 113	52 0*	3560/5788
Ahrbrück	Ahrweiler	RhPf	07 1 31 002	27 2	2570/5594
Ahrdt	Wetzlar	Hess	06 1 54 001	32 0	3462/5617
Ahrenberg	Witzenhausen	Hess	06 2 43 001	35 8	3566/5683
Ahrenfeld	Hamel n - Pyrmont	Ndsa	03 1 34 113	52 1*	3544/5771
Ahrensböck	Eutin	SchH	01 1 33 111	70 2	4407/5987
Ahrensburg, Stadt	Stormarn	SchH	01 1 46 111	69 5	3582/5949
Ahrensfelde	Stormarn	SchH	01 1 46 112	69 5	3582/5946
Ahrenshöft	Husum	SchH	01 1 36 111	69 1*	3505/6048
Ahrensmoor	Stade	Ndsa	03 4 35 113	63 4	3532/5918
Ahrenswohlde	Stade	Ndsa	03 4 35 114	63 4	3531/5916
Ahrenviöl	Husum	SchH	01 1 36 112	69 1	3513/6044
Ahrenviölfeld	Husum	SchH	01 1 36 113	69 1	3517/6045
Ahrsen	Fallingbostel	Ndsa	03 3 33 112	64 1	3542/5868
Ahrweiler, Stadt//Bad Neuenahr-	Ahrweiler	RhPf	07 1 31 007	29 2*	2577/5601
Ahsen	Recklinghausen	NW	05 6 37 115	54 4	2590/5730
— Oetzen	Braunschweig	Ndsa	03 7 32 112	62 0	3505/5869

Gemeinde	Landkreis	Land	Statistische Kennziffer	Nummer des Natur- raumes	Koor- dinaten- schlüssel
Ahstedt	Hildesheim-Marienburg	Ndsa	03 2 35 114	52 0	3576/5786
Aibling, Stadt//Bad	Bad Aibling	Bay	09 1 33 112	03 8	4501/5303
Aich	Ansbach	Bay	09 5 31 111	11 3	4412/5465
—	Fürstenfeldbruck	Bay	09 1 40 112	05 0	4440/5338
—	Nürtingen	BaWü	08 1 43 111	10 4*	3518/5387
—	Vilsbiburg	Bay	09 2 49 112	06 0	4530/5365
Aicha	Coburg	Bay	09 4 33 113	11 7	4437/5570
— a.d. Donau	Vilshofen	Bay	09 2 50 112	06 4	4575/5400
— vorm Wald	Passau	Bay	09 2 43 111	40 8	4595/5394
Aichach, Stadt	Aichach	Bay	09 1 31 113	06 2	4436/5370
Aichau	Feuchtwangen	Bay	09 5 35 111	11 3	3604/5451
Aichelau	Münsingen	BaWü	08 4 38 111	09 5*	3529/5351
Aichelberg	Calw	BaWü	08 4 33 112	15 1	3465/5392
—	Esslingen	BaWü	08 1 35 111	10 7	3529/5405
—	Göppingen	BaWü	08 1 36 112	10 1	3542/5389
Aichen	Krumbach (Schwaben)	Bay	09 7 40 111	04 6	4392/5344
—	Waldshut	BaWü	08 3 47 111	12 0*	3445/5282
Aichenzell	Feuchtwangen	Bay	09 5 35 112	11 3*	3598/5447
Aichhalden	Calw	BaWü	08 4 33 113	15 0*	3466/5390
—	Rottweil	BaWü	08 4 41 111	15 3	3456/5348
Aichig	Bayreuth	Bay	09 4 32 111	07 1	4473/5533
Aichkirchen	Parsberg	Bay	09 3 42 112	08 2	4482/5430
Aichschieß	Esslingen	BaWü	08 1 35 112	10 7	3529/5401
Aichstetten	Münsingen	BaWü	08 4 38 112	09 5	3529/5348
—	Wangen	BaWü	08 4 47 111	04 4*	3581/5307
Aidenbach, Markt	Vilshofen	Bay	09 2 50 113	06 0	4580/5382
Aidhausen	Hofheim i. UFr.	Bay	09 6 41 111	13 8*	3603/5559
Aidling	Weilheim i.OB	Bay	09 1 55 111	03 7	4444/5286
Aidlingen	Böblingen	BaWü	08 1 33 112	12 2	3493/5394
Aigen a. Inn	Griesbach i. Rottal	Bay	09 2 36 111	05 4	4593/5353
Aiglsbach	Mainburg	Bay	09 2 41 111	06 2	4479/5395
Ailertchen	Oberwesterwaldkreis	RhPf	07 1 39 001	32 3*	3425/5607
Ailingen	Tett nang	BaWü	08 4 44 111	03 1	3537/5284
Ailringen	Künzelsau	BaWü	08 1 39 111	12 6	3554/5470
Aindling, Markt	Aichach	Bay	09 1 31 114	04 8	4423/5376
Ainhofen	Dachau	Bay	09 1 36 111	06 2	4454/5363
Ainring	Laufen	Bay	09 1 44 111	03 9*	4570/5398
Airischwand	Freising	Bay	09 1 39 111	06 2	4487/5380
Airlenbach	Erbach	Hess	06 1 38 002	14 4	3494/5494
Aisch	Höchstädt a.d. Aisch	Bay	09 4 36 112	11 3	4420/5510
Aising	Rosenheim	Bay	09 1 49 111	03 8	4508/5299
Aislingen, Markt	Dillingen a.d. Donau	Bay	09 7 32 111	04 6*	3608/5376
Aistaig	Rottweil	BaWü	08 4 41 112	12 2	3468/5353
Aiterbach	Freising	Bay	09 1 39 112	06 2	4471/5369
Aiterhofen	Straubing	Bay	09 2 47 113	06 4	4545/5412
Aitern	Lörrach	BaWü	08 3 38 114	15 5	3417/5297
Aitrach	Wangen	BaWü	08 4 47 112	04 4*	3582/5312
Aitrang	Marktoberdorf	Bay	09 7 41 111	03 5*	4390/5298
Aixheim	Tuttlingen	BaWü	08 4 46 111	10 0	3476/5330
Akams	Sonthofen	Bay	09 7 48 112	03 5	3591/5274
Akelsberg	Aurich (Ostfriesland)	Ndsa	03 6 31 111	60 2*	3407/5925
Albach	Gießen	Hess	06 1 41 001	34 9	3485/5602
Albaching	Wasserburg a. Inn	Bay	09 1 54 112	03 8	4508/5330
Albachten	Münster	NW	05 5 36 311	54 1	2604/5755
Alban//Sankt	Donnersbergkreis	RhPf	07 3 33 066	19 3	3418/5506
Albaxen	Höxter	NW	05 7 36 511	36 7*	3527/5743
Albbruck	Waldshut	BaWü	08 3 47 112	16 0*	3435/5273
Albeck	Ulm	BaWü	08 1 47 111	09 7	3578/5372
Alberndorf	Ansbach	Bay	09 5 31 112	11 3	4401/5462
—	Burglengenfeld	Bay	09 3 33 111	07 0	4512/5464
Albernhof	Waldmünchen	Bay	09 3 49 111	40 1	4547/5470
Albernhof Berg, gemfr. Gebiet	Waldmünchen	Bay	09 3 49 444	40 1	4548/5471
Alberode	Eschwege	Hess	06 2 31 002	35 8	3565/5672
Albersbach	Kaiserslautern	RhPf	07 3 35 001	19 3	3394/5486
Albersdorf	Ebern	Bay	09 6 36 111	11 7	4406/5553

Albersdorf – Alladorf

Gemeinde	Landkreis	Land	Statistische Kennziffer	Nummer des Natur- raumes	Koor- dinaten- schlüssel
Albersdorf	Süderdithmarschen	SchH	01 1 47 111	69 3	3518/6002
—	Vilshofen	Bay	09 2 50 114	40 8	4588/5391
Albershausen	Göppingen	BaWü	08 1 36 113	10 1	3542/5395
Albersloh	Münster	NW	05 5 36 611	54 1	3412/5748
Albersweiler	Landau-Bad Bergzabern	RhPf	07 3 37 001	17 1*	3429/5554
Albertaich	Traunstein	Bay	09 1 53 111	03 8	4528/5320
Alberting	Deggendorf	Bay	09 2 32 111	40 5	4571/5416
Albertshausen	Waldeck	Hess	06 2 42 003	34 4	3503/5664
—	Würzburg	Bay	09 6 52 111	13 0	3566/5506
— b. Bad Kissingen	Bad Kissingen	Bay	09 6 33 111	14 0	3570/5563
Albertshof	Ebermannstadt	Bay	09 4 34 111	08 0	4447/5520
Albertshofen	Kitzingen	Bay	09 6 43 111	13 3*	3583/5515
Albertsried	Bogen	Bay	09 2 31 111	40 6*	4561/5419
Alberweiler	Biberach	BaWü	08 4 32 114	04 2	3557/5337
Alberzell	Schrobenhausen	Bay	09 1 51 112	06 2	4451/5369
Albessen	Kusel	RhPf	07 3 36 002	19 3	2596/5487
Albig	Alzey-Worms	RhPf	07 3 31 001	22 7	3437/5515
Albisheim (Pfrimm)	Donnersbergkreis	RhPf	07 3 33 001	22 7	3434/5502
Albrechts-Koog//Christian-	Südtondern	SchH	01 1 48 120	68 2	3484/6073
Albringhausen	Grafschaft Hoya	Ndsa	03 1 32 112	59 4	3486/5854
Albsfelde	Herzogtum Lauenburg	SchH	01 1 35 111	75 0	4414/5951
Albshausen	Marburg	Hess	06 2 39 001	34 5	3493/5641
—	Melsungen	Hess	06 2 40 002	34 3*	3536/5673
—	Wetzlar	Hess	06 1 54 002	34 8*	3460/5601
—	Witzenhausen	Hess	06 2 43 002	35 8	3558/5693
Albstadt	Alzenau i. UFr.	Bay	09 6 31 111	23 3*	3508/5553
Albstedt	Wesermünde	Ndsa	03 4 37 111	63 3	3481/5911
Albungen	Eschwege	Hess	06 2 31 003	35 8	3569/5677
Alburg	Straubing	Bay	09 2 47 114	06 4	4540/5415
Aldegund//Sankt	Cochem-Zell	RhPf	07 1 35 076	25 0*	2580/5550
Aldenhoven	Jülich	NW	05 4 34 211	55 4	2519/5640
Aldersbach	Vilshofen	Bay	09 2 50 115	06 0	4580/5384
Aldingen	Ludwigsburg	BaWü	08 1 41 111	12 3	3519/5414
—	Tuttlingen	BaWü	08 4 46 112	10 0*	3478/5329
Aldorf	Grafschaft Diepholz	Ndsa	03 1 31 112	59 3	3467/5845
Alerheim	Nördlingen	Bay	09 7 46 111	10 3	4399/5413
Alertshausen	Wittgenstein	NW	05 8 42 211	33 3	3466/5658
Alesheim	Weißenburg i. Bay.	Bay	09 5 47 111	11 0	4417/5435
Aletshausen	Krumbach (Schwaben)	Bay	09 7 40 112	04 6	3603/5341
Alexandersbad	Wunsiedel	Bay	09 4 47 111	39 5*	4502/5543
Alf	Cochem-Zell	RhPf	07 1 35 001	25 0*	2580/5547
Alfalter	Hersbruck	Bay	09 5 38 111	08 0	4462/5490
Alfdorf	Schwäbisch Gmünd	BaWü	08 1 45 111	10 7	3553/5412
Alfeld	Hersbruck	Bay	09 5 38 112	08 1	4467/5477
Alfeld (Leine), Stadt	Alfeld	Ndsa	03 2 31 112	37 7	3556/5761
Alferde	Springe	Ndsa	03 1 39 112	52 1	3548/5781
Alfershausen	Hilpoltstein	Bay	09 5 39 112	11 0*	4440/5442
Alfhausen	Bersenbrück	Ndsa	03 5 32 113	58 5	3429/5819
Alflen	Cochem-Zell	RhPf	07 1 35 002	27 0	2574/5560
Alfstedt	Bremervörde	Ndsa	03 4 31 112	63 3*	3504/5935
Alfter	Rhein-Sieg-Kreis	NW	05 3 37 111	55 1*	2571/5622
Algenroth	Untertaunuskreis	Hess	06 1 52 002	30 4	3421/5559
Algermissen	Hildesheim-Marienburger	Ndsa	03 2 35 115	52 0	3567/5792
Algersdorf	Hersbruck	Bay	09 5 38 113	08 0	4458/5494
Algertshausen	Aichach	Bay	09 1 31 115	06 2	4435/5370
Algesdorf	Grafschaft Schaumburg	Ndsa	03 1 33 112	37 8*	3524/5799
Algesheim, Stadt//Gau-	Mainz-Bingen	RhPf	07 3 39 019	23 7*	3429/5536
Alhausen	Höxter	NW	05 7 36 411	36 3*	3504/5735
Aligse	Burgdorf	Ndsa	03 3 31 113	62 3*	3566/5808
Alitzheim	Gerolzhofen	Bay	09 6 38 112	13 7	3595/5534
Aljarn	Uelzen	Ndsa	03 3 39 111	64 2	4408/5894
Alken	Koblenz	RhPf	07 1 36 001	29 1*	2603/5568
Alkersum	Südtondern	SchH	01 1 48 112	68 0	3468/6064
Alkofen	Vilshofen	Bay	09 2 50 116	40 8*	4584/5389
Alladorf	Kulmbach	Bay	09 4 39 111	08 0	4455/5536

Gemeinde	Landkreis	Land	Statistische Kennziffer	Nummer des Natur- raumes	Koor- dinaten- schlüssel
Allagen	Arnsberg	NW	05 8 32 611	33 4*	3448/5704
Allenbach	Birkenfeld	RhPf	07 1 34 003	24 1*	2584/5514
Allenberg	Aichach	Bay	09 1 31 116	06 2	4442/5369
Allenbostel	Uelzen	Ndsa	03 3 39 112	64 0	3591/5878
Allenbüttel	Gifhorn	Ndsa	03 3 34 115	62 4	4407/5807
Allendorf	Dillkreis	Hess	06 1 37 001	32 1*	3442/5624
—	Fritzlar-Homberg	Hess	06 2 33 001	34 3	3523/5650
—	Hersfeld	Hess	06 2 35 001	35 5	3537/5632
—	Oberlahnkreis	Hess	06 1 47 002	32 3	3442/5596
—	Osnabrück	Ndsa	03 5 37 111	53 1*	3446/5783
—	Rhein-Lahn-Kreis	RhPf	07 1 41 001	30 4	3428/5570
—	Wetzlar	Hess	06 1 54 003	32 3	3472/5601
— am Hohenfels	Biedenkopf	Hess	06 1 33 002	32 0	3470/5634
— a.d. Lahn	Gießen	Hess	06 1 41 002	34 8	3472/5601
— a.d. Landsburg	Ziegenhain	Hess	06 2 45 001	34 3	3515/5645
— a.d. Lumda, Stadt	Gießen	Hess	06 1 41 003	34 9	3487/5616
—, Bad, Stadt// Sooden-	Witzenhausen	Hess	06 2 43 043	35 8*	3568/5682
— b. Frankenau	Frankenberg	Hess	06 2 32 002	34 5	3493/5660
— -Eder	Frankenberg	Hess	06 2 32 001	33 2	3476/5654
—, Landkreis Marburg// Stadt	Marburg	Hess	06 2 39 105	34 6	3501/5633
— (Sauerland)	Arnsberg	NW	05 8 32 511	33 5*	3427/5683
Allenfeld	Bad Kreuznach	RhPf	07 1 33 002	19 5	3404/5526
Allensbach	Konstanz	BaWü	08 3 36 111	03 1	3505/5287
Allerbüttel	Gifhorn	Ndsa	03 3 34 116	62 4*	4407/5811
Alleringhausen	Waldeck	Hess	06 2 42 004	33 2	3483/5681
Allersberg, Markt	Hilpoltstein	Bay	09 5 39 113	11 1*	4444/5458
Allersburg	Neumarkt i.d. OPf.	Bay	09 3 38 111	08 1	4484/5464
Allersdorf	Rottenburg a.d. Laaber	Bay	09 2 46 112	06 2	4509/5407
—	Viechtach	Bay	09 2 48 112	40 4*	4567/5430
Allersehl	Gifhorn	Ndsa	03 3 34 117	64 0	4400/5846
Allershausen	Freising	Bay	09 1 39 113	06 2	4471/5366
Allersheim, Markt	Ochsenfurt	Bay	09 6 50 112	13 0	3564/5499
Allertshausen	Ebern	Bay	09 6 36 112	11 7	4405/5564
—	Gießen	Hess	06 1 41 004	34 9	3489/5613
Allertshofen	Darmstadt	Hess	06 1 35 001	14 5	3479/5512
Alleshausen	Saulgau	BaWü	08 4 42 111	04 0	3546/5330
Alletsried	Neunburg vorm Wald	Bay	09 3 39 111	40 1	4535/5464
Allfeld	Mosbach	BaWü	08 2 36 112	12 8*	3517/5465
Alling	Fürstenfeldbruck	Bay	09 1 40 113	05 0*	4448/5334
Allkofen	Mallersdorf	Bay	09 2 42 111	06 2	4520/5411
Allmannsau	Wasserburg a. Inn	Bay	09 1 54 113	03 8	4515/5333
Allmannsdorf	Weißenburg i. Bay.	Bay	09 5 47 112	11 3	4424/5445
Allmannshofen	Wertingen	Bay	09 7 49 112	04 6*	4412/5387
Allmannsweiler	Lahr	BaWü	08 3 37 111	21 0	3410/5360
Allmannsweiler	Saulgau	BaWü	08 4 42 112	04 0	3544/5321
Allmendfeld	Groß-Gerau	Hess	06 1 42 001	22 5	3465/5515
Allmendingen	Ehingen	BaWü	08 4 34 111	09 5	3554/5355
Allmenrod	Lauterbach	Hess	06 1 44 001	35 0	3522/5610
Allmersbach am Weinberg	Backnang	BaWü	08 1 32 112	12 3*	3529/5429
— im Tal	Backnang	BaWü	08 1 32 113	12 3*	3534/5419
Allmershausen	Hersfeld	Hess	06 2 35 002	35 5	3546/5639
Allmus	Fulda	Hess	06 2 34 002	35 2*	3558/5606
Allmuthshausen	Fritzlar-Homberg	Hess	06 2 33 002	35 6	3530/5648
Allna	Marburg	Hess	06 2 39 002	32 0	3476/5626
Almdorf	Husum	SchH	01 1 36 114	69 1*	3501/6049
Alme	Brilon	NW	05 8 33 711	33 4	3474/5703
Almersbach	Altenkirchen (Westerwald)	RhPf	07 1 32 001	32 4	3402/5616
Almhorst	Hannover	Ndsa	03 1 35 112	52 1	3539/5805
Almke	Gifhorn	Ndsa	03 3 34 118	62 4	4422/5802
Almstedt	Alfeld (Leine)	Ndsa	03 2 31 113	37 9	3566/5767
Almstorf	Uelzen	Ndsa	03 3 39 113	64 2	4413/5885
Alpen	Moers	NW	05 2 37 129	57 5*	2535/5715
Alpenrod	Oberwesterwaldkreis	RhPf	07 1 39 002	32 3	3419/5611
Alpirsbach, Stadt	Freudenstadt	BaWü	08 4 35 112	15 3	3456/5357
Alraft	Waldeck	Hess	06 2 42 005	34 0	3498/5678

Alsbach – Altenburschla

Gemeinde	Landkreis	Land	Statistische Kennziffer	Nummer des Natur- raumes	Koor- dinaten- schlüssel
Alsbach	Darmstadt	Hess	06 1 35 002	22 6*	3472/5511
—	Unterwesterwaldkreis	RhPf	07 1 42 001	32 4	3405/5592
Alsberg	Gelnhausen	Hess	06 1 40 001	14 1	3530/5570
Alsdorf	Altenkirchen (Westerwald)	RhPf	07 1 32 002	33 0	3420/5627
—	Bitburg	RhPf	07 2 32 002	26 1*	2533/5528
—, Stadt	Aachen	NW	05 4 31 111	55 4	2511/5638
Alsenborn//Enkenbach-	Kaiserslautern	RhPf	07 3 35 004	19 2*	3420/5484
Alsenbrück- Langmeil	Donnersbergkreis	RhPf	07 3 33 002	19 3*	3419/5493
Alsenz	Donnersbergkreis	RhPf	07 3 33 003	19 3	3414/5510
Alsfeld, Stadt	Alsfeld	Hess	06 1 31 001	34 3*	3519/5624
Alsheim	Alzey- Worms	RhPf	07 3 31 002	22 7*	3452/5514
Alsleben	Königshofen i. Grabfeld	Bay	09 6 44 111	13 8*	4398/5574
Alsmoos	Aichach	Bay	09 1 31 117	06 2	4428/5375
Alstätte	Ahaus	NW	05 5 31 611	54 4	2563/5777
Alswede	Lübbecke	NW	05 7 38 211	53 3*	3470/5801
Alsweller	Sankt Wendel	Saar	10 0 37 611	19 0	2577/5482
Altastenberg	Brilon	NW	05 8 33 611	33 3	3462/5672
Altbach	Esslingen	BaWü	08 1 35 113	10 6*	3528/5399
Alt Bennebek	Schleswig	SchH	01 1 43 112	69 7*	3528/6027
Altbessingen	Karlstadt	Bay	09 6 42 111	13 5	3570/5544
Altbierlingen	Ehingen	BaWü	08 4 34 112	04 2	3556/5347
Altbulach	Calw	BaWü	08 4 33 114	15 0	3479/5392
Altburg	Calw	BaWü	08 4 33 115	15 0	3478/5399
Altdorf	Böblingen	BaWü	08 1 33 113	10 4	3500/5388
—	Hilpoltstein	Bay	09 5 39 114	08 2	4447/5428
—	Jülich	NW	05 4 34 411	55 4	2525/5638
—	Lahr	BaWü	08 3 37 112	21 1*	3412/5349
—	Landau- Bad Bergzabern	RhPf	07 3 37 002	22 1*	3443/5461
—	Landshut	Bay	09 2 40 112	06 1*	4508/5380
—	Marktoberdorf	Bay	09 7 41 112	03 6	4398/5298
—	Nürtingen	BaWü	08 1 43 112	10 1	3520/5384
— b. Nürnberg, Stadt	Nürnberg	Bay	09 5 42 111	11 1	4453/5472
—, gemfr. Gebiet	Nürnberg	Bay	09 5 42 444	11 1	4452/5473
Altdrossenfeld	Bayreuth	Bay	09 4 32 112	07 1	4464/5542
Altdürnbuch	Kelheim	Bay	09 2 37 112	06 2*	4488/5406
Alt Duvenstedt	Rendsburg	SchH	01 1 42 114	69 7*	3542/6025
Altefeld	Eschwege	Hess	06 2 31 004	48 3	3578/5658
Alteglöfshheim	Regensburg	Bay	09 3 43 112	06 2	4515/5420
Altena, Stadt	Lüdenscheid	NW	05 8 31 111	33 6	3408/5685
Altenaffeln	Arnsberg	NW	05 8 32 212	33 5*	3422/5682
Altenahr	Ahrweiler	RhPf	07 1 31 003	27 2	2570/5598
Altenau, Bergstadt	Zellerfeld	Ndsa	03 2 41 111	38 1	3600/5742
Altenbach	Heidelberg	BaWü	08 2 33 111	14 5*	3481/5483
Altenbaindt	Dillingen a.d. Donau	Bay	09 7 32 112	04 6	4390/5375
Altenbamberg	Bad Kreuznach	RhPf	07 1 33 003	19 3	3416/5517
Altenbanz	Staffelstein	Bay	09 4 46 111	11 7	4426/5558
Altenbeken	Paderborn	NW	05 7 40 211	36 3	3496/5736
Altenberg	Dillingen a.d. Donau	Bay	09 7 32 113	09 7	3596/5392
Altenberge	Meppen	Ndsa	03 5 36 112	60 5	2575/5854
—	Steinfurt	NW	05 5 38 115	54 1	2600/5769
Altenbergen	Höxter	NW	05 7 36 911	36 1	3516/5739
Altenbeuern	Rosenheim	Bay	09 1 49 112	03 8*	4511/5293
Altenboitzen	Fallingb. Ostel	Ndsa	03 3 33 113	64 1*	3535/5854
Altenbruch	Land Hadeln	Ndsa	03 4 32 112	67 0	3485/5966
Altenbrunslar	Melsungen	Hess	06 2 40 003	34 3*	3531/5670
Altenbuch	Landau a.d. Isar	Bay	09 2 39 112	06 4	4355/5406
—	Marktheidenfeld	Bay	09 6 46 111	14 1	3529/5520
Altenbucher Forst, gemfr. Gebiet	Marktheidenfeld	Bay	09 6 46 444	14 1	3529/5524
Altenbücken	Grafschaft Hoya	Ndsa	03 1 32 113	58 3	3510/5849
Altenbüren	Brilon	NW	05 8 33 211	33 4*	3465/5694
Altenburg	Alsfeld	Hess	06 1 31 002	34 3*	3519/5622
—	Melsungen	Hess	06 2 40 004	34 3	3528/5665
—	Reutlingen	BaWü	08 4 40 111	10 4*	3514/5379
—	Waldshut	BaWü	08 3 47 113	03 0*	3470/5280
Altenburschla	Eschwege	Hess	06 2 31 005	35 8	3582/5669

Alten - Buseck - Altenoythe

Gemeinde	Landkreis	Land	Statistische Kennziffer	Nummer des Natur- raumes	Koor- dinaten- schlüssel
Alten - Buseck	Gießen	Hess	06 1 41 005	34 9*	3482/5609
Altencelle	Celle	Ndsa	03 3 32 113	62 6	3576/5831
Altendettelsau	Ansbach	Bay	09 5 31 113	11 3	4411/5464
Altendiez	Rhein - Lahn - Kreis	RhPf	07 1 41 002	31 0*	3428/5582
Altendonop	Detmold	NW	05 7 33 116	36 4	3501/5761
Alten Dorf	Bamberg	Bay	09 4 31 111	11 3	4429/5519
—	Eichstätt	Bay	09 5 33 112	08 2	4428/5415
—	Ennepe - Ruhr - Kreis	NW	05 9 34 511	33 7	2578/5698
—	Gifhorn	Ndsa	03 3 34 119	64 2	4427/5831
—	Land Hadeln	Ndsa	03 4 32 113	67 0	3516/5955
—	Nabburg	Bay	09 3 37 111	40 1	4520/5474
—	Wolfhagen	Hess	06 2 44 001	34 1*	3514/5675
— - Ulfkotte	Recklinghausen	NW	05 6 37 511	54 4	2569/5723
Altenebstorf	Uelzen	Ndsa	03 3 39 114	64 3*	3594/5877
Altenerding	Erding	Bay	09 1 38 111	05 2	4493/5351
Altenesch	Wesermarsch	Ndsa	03 8 36 112	61 2	3475/5889
Altenfeld	Fulda	Hess	06 2 34 003	35 3	3560/5591
Altenfelden	Hilpoltstein	Bay	09 5 39 115	11 3*	4443/5459
Altengeseke	Lippstadt	NW	05 8 36 211	54 2	3447/5713
Altenglan	Kusel	RhPf	07 3 36 003	19 3	2605/5491
Altengörs	Segeberg	SchH	01 1 44 111	70 2	3590/5975
Altengronau	Schlüchtern	Hess	06 1 51 003	14 1*	3544/5568
Altenhagen	Bielefeld	NW	05 7 31 411	53 1	3475/5768
—	Celle	Ndsa	03 3 32 114	64 1*	3575/5834
—	Grafschaft Schaumburg	Ndsa	03 1 33 113	37 8	3519/5792
—	Schaumburg - Lippe	Ndsa	03 1 38 113	52 2*	3524/5812
— I	Springe	Ndsa	03 1 39 113	37 8	3535/5782
— II	Springe	Ndsa	03 1 39 114	37 8	3528/5792
Altenhain	Alsfeld	Hess	06 1 31 003	35 1*	3507/5603
—	Main - Taunus - Kreis	Hess	06 1 46 001	30 0	3462/5558
Altenhaina	Frankenberg	Hess	06 2 32 003	34 5*	3495/5656
Altenhaßlau	Gelnhausen	Hess	06 1 40 002	23 3	3514/5561
Altenhasungen	Wolfhagen	Hess	06 2 44 002	34 1*	3516/5689
Altenheerse	Warburg	NW	05 7 41 311	36 1*	3503/5724
Altenheim	Kehl	BaWü	08 3 35 111	21 0	3412/5371
Altenhellefeld	Arnsberg	NW	05 8 32 311	33 5*	3437/5686
Altenhof	Coburg	Bay	09 4 33 114	11 7	4420/5568
—	Eckernförde	SchH	01 1 31 113	70 1	3557/6034
Altenholz	Eckernförde	SchH	01 1 31 112	70 1	3572/6031
Altenkattbek	Rendsburg	SchH	01 1 42 115	69 8	3545/6011
Altenkessel	Saarbrücken	Saar	10 0 34 111	19 1	2566/5459
Altenkirchen	Kusel	RhPf	07 3 36 004	19 3	2596/5479
—	Oberlahnkreis	Hess	06 1 47 003	30 2	3458/5592
—	Wetzlar	Hess	06 1 54 004	32 0	3461/5616
— (Westerwald), Stadt	Altenkirchen (Westerwald)	RhPf	07 1 32 003	32 4	3404/5617
Altenkreith	Roding	Bay	09 3 45 112	07 0	4536/5453
Altenkrempe	Oldenburg in Holstein	SchH	01 1 38 111	70 2	4423/6001
Altenkunstadt	Lichtenfels	Bay	09 4 40 111	07 1	4446/5554
Altenlingen	Lingen	Ndsa	03 5 34 112	58 6	2588/5823
Altenlotheim	Frankenberg	Hess	06 2 32 004	34 4	3494/5666
Altenmarhorst	Grafschaft Hoya	Ndsa	03 1 32 114	59 3	3473/5853
Altenmarkt	Cham	Bay	09 3 34 111	40 2*	4547/5452
—	Passau	Bay	09 2 43 112	40 8*	4599/5481
—	Vilshofen	Bay	09 2 50 117	06 4	4575/5396
— a.d. Alz	Traunstein	Bay	09 1 53 112	05 3*	4540/5319
Altenmedingen	Uelzen	Ndsa	03 3 39 115	64 2	4407/5890
Altenmelle	Melle	Ndsa	03 5 35 111	53 1	3455/5784
Altenmellrich	Lippstadt	NW	05 8 36 212	54 2	3449/5711
Altenmittlau	Gelnhausen	Hess	06 1 40 003	23 3*	3510/5556
Altenmoor	Steinburg	SchH	01 1 45 112	69 4*	3537/5958
Altenmünster	Hofheim i. UFr.	Bay	09 6 41 112	13 9	3598/5559
—	Wertingen	Bay	09 7 49 113	04 6	4396/5371
Altenmuhr	Gunzenhausen	Bay	09 5 37 113	11 3	4406/5448
—, gemfr. Gebiet//Mönchswald m.	Gunzenhausen	Bay	09 5 37 444	11 3	4407/5450
Altenoythe	Cloppenburg	Ndsa	03 8 32 111	60 0	3424/5878

Altenparkstein – Alt Isenhagen

Gemeinde	Landkreis	Land	Statistische Kennziffer	Nummer des Natur- raumes	Koor- dina- ten- schlüssel
Altenparkstein	Neustadt a.d. Waldnaab	Bay	09 3 40 111	07 0*	4505/5515
Altenplos	Bayreuth	Bay	09 4 32 113	07 1	4465/5539
Altenriet	Nürtingen	BaWü	08 1 43 113	10 4	3516/5384
Altenrüthen	Lippstadt	NW	05 8 36 411	54 2*	3458/5707
Altenschlirf	Lauterbach	Hess	06 1 44 002	35 0	3527/5600
Altenschneeberg	Oberviechtach	Bay	09 3 41 111	40 0	4540/5478
Altenschönbach	Gerolzhofen	Bay	09 6 38 113	13 7*	3601/5522
Altenschwand	Neunburg vorm Wald	Bay	09 3 39 112	07 0	4518/5462
—	Säckingen	BaWü	08 3 43 111	15 5	3424/5278
Altensittenbach	Hersbruck	Bay	09 5 38 114	11 2*	4457/5486
Altensstadt	Büdingen	Hess	06 1 34 001	23 3	3496/5572
—	Schongau	Bay	09 1 50 111	03 6	4415/5299
— a.d. Waldnaab	Neustadt a.d. Waldnaab	Bay	09 3 40 112	07 0*	4512/5510
— b. Vohenstrauß	Vohenstrauß	Bay	09 3 48 111	40 1	4523/5500
—, Markt//Illereichen-	Illertissen	Bay	09 7 37 128	04 6*	3584/5337
Altenstädt	Wolfhagen	Hess	06 2 44 003	34 1	3513/5682
Altenstädter Wald, gemfr. Gebiet	Neustadt a.d. Waldnaab	Bay	09 3 40 444	07 0	4509/5509
Altensteig	Mindelheim	Bay	09 7 43 111	04 6	4391/5320
—, Stadt	Calw	BaWü	08 4 33 116	15 0	3471/5384
Altensteigdorf	Calw	BaWü	08 4 33 117	15 0	3472/5384
Altenstein	Ebern	Bay	09 6 36 113	11 7	4410/5560
Altensthann	Nürnberg	Bay	09 5 42 112	11 1*	4450/5470
—	Regensburg	Bay	09 3 43 113	40 6	4522/5440
Altentrüdingen	Dinkelsbühl	Bay	09 5 32 111	11 0	4399/5438
Altenufer	Deggendorf	Bay	09 2 32 112	06 4	4577/5404
Altenvers	Marburg	Hess	06 2 39 003	32 0	3473/5619
Altenwahlingen	Fallingbostal	Ndsa	03 3 33 114	62 7	3529/5852
Altenwalde	Land Hadeln	Ndsa	03 4 32 114	63 3*	3478/5966
Alte Piccardie	Grafschaft Bentheim	Ndsa	03 5 33 114	58 0	2572/5824
Alterhahn u. Hermesbach, gemfr. Gebiet	Neustadt a.d. Aisch	Bay	09 5 41 444	11 5	4397/5500
Alterkölz	Rhein-Hunsrück-Kreis	RhPf	07 1 40 001	24 3	3390/5545
Altersberg	Backnang	BaWü	08 1 32 114	10 7	3551/5423
Altershausen	Hofheim i. UFr.	Bay	09 6 41 113	13 8*	4399/5548
—	Neustadt a.d. Aisch	Bay	09 5 41 112	11 5	4399/5505
Altfalter	Nabburg	Bay	09 3 37 112	40 1	4515/5473
Altfeld	Marktheidenfeld	Bay	09 6 46 112	14 1	3540/5521
Altforweiler	Saarlouis	Saar	10 0 35 211	19 0	2551/5460
Altfranhofen	Vilsbiburg	Bay	09 2 49 113	06 0	4512/5368
Altgandersheim	Gandersheim	Ndsa	03 7 33 113	37 7*	3571/5753
Alt Garge	Lüneburg	Ndsa	03 3 37 113	64 2*	4420/5906
Altglashütten	Hochschwarzwald	BaWü	08 3 40 111	15 4*	3434/5302
Altharlingersiel	Wittmund	Ndsa	03 6 34 112	61 1	3418/5951
Althausen	Bad Kissingen	Bay	09 6 33 112	13 5	3587/5568
—	Königshofen i. Grabfeld	Bay	09 6 44 112	13 8*	4391/5571
—	Mergentheim	BaWü	08 1 42 112	12 9	3553/5481
Althegnenberg	Fürstenfeldbruck	Bay	09 1 40 114	05 0*	4431/5345
Altheim	Biberach	BaWü	08 4 32 115	04 2	3559/5339
—	Buchen	BaWü	08 2 32 112	12 8	3532/5487
—	Dieburg	Hess	06 1 36 001	23 2	3492/5531
—	Ehingen	BaWü	08 4 34 113	09 5	3557/5355
—	Homburg	Saar	10 0 31 211	18 0	2595/5449
—	Horb	BaWü	08 4 37 112	12 2	3473/5371
—	Landshut	Bay	09 2 40 113	06 1*	4514/5385
—	Saulgau	BaWü	08 4 42 113	04 0*	3533/5334
—	Stockach	BaWü	08 3 44 112	09 1	3503/5318
—	Überlingen	BaWü	08 3 45 114	03 1*	3519/5299
—	Uffenheim	Bay	09 5 46 112	13 1*	4392/5492
— (Alb)	Ulm	BaWü	08 1 47 112	09 7*	3575/5383
— ob Weihung	Ulm	BaWü	08 1 47 113	04 2	3573/5352
Althengstett	Calw	BaWü	08 4 33 118	12 2*	3485/5399
Altherrgott, gemfr. Gebiet	Tirschenreuth	Bay	09 3 47 444	40 0	4533/5533
Althornbach	Zweibrücken	RhPf	07 3 41 001	18 0	2600/5453
Althütte	Backnang	BaWü	08 1 32 115	10 7	3542/5420
Altingen	Tübingen	BaWü	08 4 45 111	12 2*	3493/5380
Alt Isenhagen	Gifhorn	Ndsa	03 3 34 120	64 2	4409/5845

Altisheim – Amelsbüren

Gemeinde	Landkreis	Land	Statistische Kennziffer	Nummer des Natur- raumes	Koor- dinaten- schlüssel
Altisheim	Donauwörth	Bay	09 7 33 111	08 2*	4417/5401
Altkrautheim	Künzelsau	BaWü	08 1 39 112	12 6	3546/5471
Altlay	Cochem-Zell	RhPf	07 1 35 003	24 5*	2580/5547
Altleiningen	Bad Dürkheim	RhPf	07 3 32 001	17 0	3433/5486
Altlünen	Lüdinghausen	NW	05 5 35 211	54 1	2606/5722
Altlußheim	Mannheim	BaWü	08 2 35 111	22 3*	3463/5462
Altmannsberg	Beilngries	Bay	09 3 32 111	08 1	4464/5444
Altmannsdorf	Gerolzhofen	Bay	09 6 38 114	13 7	3603/5535
Altmannshausen	Scheinfeld	Bay	09 5 44 111	11 5	3601/5504
Altmannshofen	Wangen	BaWü	08 4 47 113	04 1	3578/5306
Altmannstein, Markt	Riedenburg	Bay	09 3 44 111	08 2	4475/5417
Altmerdingsen	Burgdorf	Ndsa	03 3 31 114	62 3*	3577/5815
Alt Mölln	Herzogtum Lauenburg	SchH	01 1 35 112	70 2*	4411/5945
Altmorschen	Melsungen	Hess	06 2 40 005	35 7	3543/5659
Altmühlldorf	Mühlldorf a. Inn	Bay	09 1 46 111	05 4	4536/5346
Altmühlmünster	Riedenburg	Bay	09 3 44 112	08 2	4472/5427
Altneudorf	Heidelberg	BaWü	08 2 33 112	14 4	3486/5480
Altoberndorf	Rottweil	BaWü	08 4 41 113	12 2	3470/5349
Altötting, Stadt	Altötting	Bay	09 1 32 111	05 4	4550/5344
Altöttinger Forst, gemfr. Gebiet	Altötting	Bay	09 1 32 444	05 4*	4555/5341
Altomünster, Markt	Aichach	Bay	09 1 31 118	06 2	4445/5362
Altrandsberg	Kötzing	Bay	09 2 38 112	40 4	4554/5443
Altreichenau	Wolfstein	Bay	09 2 52 112	40 8*	5407/5404
Altrich	Bernkastel-Wittlich	RhPf	07 2 31 001	25 1*	2565/5536
Altrip	Ludwigshafen	RhPf	07 3 38 001	22 2	3464/5477
Altscheid	Bitburg	RhPf	07 2 32 003	28 0*	2528/5542
Altschermbeck	Recklinghausen	NW	05 6 37 411	57 8*	2560/5729
Altschweier	Bühl	BaWü	08 3 31 112	21 2	3439/5396
Altselingsbach	Neustadt a.d. Aisch	Bay	09 5 41 113	11 4*	4400/5483
Altshausen	Saulgau	BaWü	08 4 42 114	03 2	3540/5311
Altsimonswald	Emmendingen	BaWü	08 3 33 111	15 3	3431/5329
Altstadt	Homburg	Saar	10 0 31 411	19 2*	2593/5465
Altstädten	Sonthofen	Bay	09 7 48 113	01 2*	3597/5262
Altsteußlingen	Ehingen	BaWü	08 4 34 114	09 5	3548/5352
Altstrimmig	Cochem-Zell	RhPf	07 1 35 004	24 5	2592/5551
Altusried, Markt	Kempten (Allgäu)	Bay	09 7 39 111	03 5*	3591/5297
Alt Wallmoden	Goslar	Ndsa	03 7 34 111	37 9	3590/5766
Altwarmbüchen	Burgdorf	Ndsa	03 3 31 115	62 2	3559/5812
Altweidelbach	Rhein-Hunsrück-Kreis	RhPf	07 1 40 002	24 1	3397/5541
Altweilnau	Uisingen	Hess	06 1 53 001	30 2	3458/5575
Altwied	Neuwied	RhPf	07 1 38 001	29 1*	3391/5595
Altwiedermus	Büdingen	Hess	06 1 34 002	23 3	3503/5566
Altwistedt	Bremervörde	Ndsa	03 4 31 113	63 3	3494/5920
Alvern	Soltau	Ndsa	03 3 38 112	64 0	3568/5876
Alversdorf	Helmstedt	Ndsa	03 7 35 112	51 2	4433/5780
Alverskirchen	Münster	NW	05 5 36 612	54 1	3418/5753
Alveslohe	Segeberg	SchH	01 1 44 112	69 4	3560/5962
Alvesrode	Springe	Ndsa	03 1 39 115	52 1	3541/5786
Alvesse	Braunschweig	Ndsa	03 7 32 113	52 0	3595/5788
—	Peine	Ndsa	03 2 40 113	62 3*	3590/5809
Alzenau i. UFr., Stadt	Alzenau i. UFr.	Bay	09 6 31 112	23 2*	3504/5550
Alzey, Stadt	Alzey-Worms	RhPf	07 3 31 003	22 7	3436/5512
Alzgern	Altötting	Bay	09 1 32 112	05 4	4556/5445
Alzgerner Forst, gemfr. Gebiet	Altötting	Bay	09 1 32 444	05 4	4556/5343
Alzheim	Mayen	RhPf	07 1 37 002	29 1*	2587/5573
Ambach	Neuburg a.d. Donau	Bay	09 7 44 111	06 3*	4434/5391
Amberg	Mindelheim	Bay	09 7 43 112	04 7	4402/5326
—, Stadt		Bay	09 3 11 000	07 0	4490/5479
Amdorf	Dillkreis	Hess	06 1 37 002	32 3	3447/5616
—	Leer	Ndsa	03 6 32 111	61 0	3402/5899
Amecke (Sorpensee)	Arnsberg	NW	05 8 32 512	33 5*	3427/5685
Amedorf	Neustadt am Rübenberge	Ndsa	03 1 36 111	62 7*	3538/5829
Amelgatzen	Hamelu-Pyrmont	Ndsa	03 1 34 114	36 4*	3523/5765
Amelinghausen	Lüneburg	Ndsa	03 3 37 114	64 0	3581/5888
Amelsbüren	Münster	NW	05 5 36 411	54 1	3404/5750

Amelsen – Angeltürn

Gemeinde	Landkreis	Land	Statistische Kennziffer	Nummer des Natur- raumes	Koor- dinaten- schlüssel
Amelsen	Einbeck	Ndsa	03 2 33 111	37 2*	3552/5745
Amelunxen	Höxter	NW	05 7 36 211	36 7*	3523/5730
Amendingen	Memmingen	Bay	09 7 42 111	04 4*	3588/5319
Amerang	Wasserburg a. Inn	Bay	09 1 54 114	03 8	4523/5317
Amerbach	Nördlingen	Bay	09 7 46 112	10 3*	4405/5417
Amerdingen	Nördlingen	Bay	09 7 46 113	09 8	3610/5400
Amern	Kempfen-Krefeld	NW	05 1 35 114	57 1	2516/5677
Am Großen Rhode, gemfr. Gebiet	Wolfenbüttel	Ndsa	03 7 36 511+	51 2	4416/5786
Aminghausen	Minden	NW	05 7 39 711	58 3	3497/5798
Amlingstadt	Bamberg	Bay	09 4 31 112	11 2*	4428/5525
Amlishagen	Crailsheim	BaWü	08 1 34 111	12 7	3570/5459
Ammelbruch	Dinkelsbühl	Bay	09 5 32 112	11 0*	3607/5441
Ammeldingen a.d. Our	Bitburg	RhPf	07 2 32 004	26 1	2518/5528
— b. Neuerburg	Bitburg	RhPf	07 2 32 005	28 0	2520/5545
Ammenhausen	Waldeck	Hess	06 2 42 006	34 1	3503/5701
Ammensen	Gandersheim	Ndsa	03 7 33 114	37 7	3558/5753
Ammerfeld	Donauwörth	Bay	09 7 33 112	08 2	4426/5407
Ammerhöfe	Weilheim i. OB	Bay	09 1 55 112	03 7	4427/5295
Ammerndorf, Markt	Fürth	Bay	09 5 36 111	11 3	4417/5477
Ammersee, gemfr. Gebiet	Landsberg a. Lech	Bay	09 1 43 444	03 7	4435/5319
Ammersricht	Amberg	Bay	09 3 31 112	07 0	4490/5482
Ammersum	Leer	Ndsa	03 6 32 112	60 2*	3410/5901
Ammerthal	Amberg	Bay	09 3 31 113	08 1	4482/5478
Ammertsweiler	Schwäbisch Hall	BaWü	08 1 46 111	10 8	3538/5439
Amönau	Marburg	Hess	06 2 39 004	34 5	3477/5641
Amöneburg, Stadt	Marburg	Hess	06 2 39 005	34 7*	3494/5629
Amoltern	Emmendingen	BaWü	08 3 33 112	20 3	3402/5333
Amorbach, Stadt	Miltenberg	Bay	09 6 48 111	14 4	3516/5500
— //Wald-	Erbach	Hess	06 1 38 087	14 4	3501/5523
Ampermoching	Dachau	Bay	09 1 36 112	06 2*	4462/5352
Amperpettenbach	Dachau	Bay	09 1 36 113	06 2	4465/5355
Ampferbach	Bamberg	Bay	09 4 31 113	11 3*	4409/5524
Ampfing	Mühdorf a. Inn	Bay	09 1 46 112	05 4	4531/5347
Ampleben	Wolfenbüttel	Ndsa	03 7 36 114	51 2	4414/5783
Amrichshausen	Künzelsau	BaWü	08 1 39 113	12 6	3553/5460
Amrigschwand	Waldshut	BaWü	08 3 47 114	15 5	3439/5287
Amselfing	Straubing	Bay	09 2 47 115	06 4	4548/5414
Amsham	Pfarrkirchen	Bay	09 2 44 111	06 0	4580/5376
Amshausen	Halle (Westf.)	NW	05 7 34 311	54 0*	3460/5766
Amstetten	Ulm	BaWü	08 1 47 114	09 6	3563/5382
Amtmannsdorf	Beilngries	Bay	09 3 32 112	08 2	4466/5429
Amtshausen	Wittgenstein	NW	05 8 42 411	33 3	3450/5648
Amtzell	Wangen	BaWü	08 4 47 114	03 3	3556/5286
Andechs//Erling-	Starnberg	Bay	09 1 52 118	03 7	4439/5315
Andel	Bernkastel-Wittlich	RhPf	07 2 31 002	25 0*	2575/5530
Andelfingen	Saulgau	BaWü	08 4 42 115	04 0*	3530/5334
Anderlingen	Bremervörde	Ndsa	03 4 31 114	63 4	3520/5915
Andermannsdorf	Rottenburg a.d. Laaber	Bay	09 2 46 113	06 2	4507/5395
Andernach, Stadt	Mayen	RhPf	07 1 37 003	29 1*	2600/5589
Andershausen	Einbeck	Ndsa	03 2 33 112	37 6	3559/5746
Anderten	Hannover	Ndsa	03 1 35 113	52 0*	3559/5803
—	Nienburg (Weser)	Ndsa	03 1 37 111	62 7	3525/5845
Andervenne, Niederdorf	Lingen	Ndsa	03 5 34 114	58 1*	3403/5819
—, Oberdorf	Lingen	Ndsa	03 5 34 115	58 1*	3403/5821
Andorf	Bersenbrück	Ndsa	03 5 32 114	58 5	3420/5837
Andreasberg, Bergstadt//Sankt	Zellerfeld	Ndsa	03 2 41 120	38 1	3605/5732
Andrup	Meppen	Ndsa	03 5 36 114	58 6	3400/5838
Anemolter	Nienburg (Weser)	Ndsa	03 1 37 112	58 3	3504/5824
Anfelden	Rothenburg ob der Tauber	Bay	09 5 43 112	11 4	3602/5476
Angelberger Forst b. Zaisertshofen, gemfr. Gebiet	Mindelheim	Bay	09 7 43 444	04 6	4393/5334
Angelmodde	Münster	NW	05 5 36 613	54 1	3410/5754
Angelsdorf	Bergheim (Erft)	NW	05 3 31 511	55 4	2539/5645
Angeltürn	Tauberbischofsheim	BaWü	08 2 39 111	12 9*	3543/5483

Angenrod – Appenhain

Gemeinde	Landkreis	Land	Statistische Kennziffer	Nummer des Natur- raumes	Koor- dinaten- schlüssel
Angenrod	Alsfeld	Hess	06 1 31 004	34 3*	3514/5625
Anger	Berchtesgaden	Bay	09 1 35 111	02 7*	4565/5297
Angermund, Stadt	Düsseldorf - Mettmann	NW	05 1 32 211	57 5	2555/5688
Angersbach	Lauterbach	Hess	06 1 44 003	35 2*	3531/5610
Angerstein	Göttingen	Ndsa	03 2 34 111	37 2*	3565/5720
Angfeld	Sulzbach - Rosenberg	Bay	09 3 46 112	08 1	4478/5482
Angkofen	Pfaffenhofen a.d. Ilm	Bay	09 1 48 112	06 2	4462/5381
Anglberg	Freising	Bay	09 1 39 114	06 2	4485/5369
Anhausen	Augsburg	Bay	09 7 31 114	04 6	4410/5357
—	Münsingen	BaWü	08 4 38 113	09 5	3537/5351
—	Neuwied	RhPf	07 1 38 002	32 4	3397/5597
Anhofen	Günzburg	Bay	09 7 36 111	04 6	3590/5361
—	Mindelheim	Bay	09 7 43 113	04 6	4396/5336
Anholt, Stadt	Borken	NW	05 5 33 111	57 6	2529/5745
Ankelohe	Wesermünde	Ndsa	03 4 37 114	63 3	3493/5944
Ankum	Bersenbrück	Ndsa	03 5 32 115	58 5	3423/5824
Annathaler Wald, gemfr. Gebiet	Wolfstein	Bay	09 2 52 444	40 3	5400/5418
Annelsbach	Erbach	Hess	06 1 38 003	14 5*	3497/5515
Annen//Sankt	Norderdithmarschen	SchH	01 1 37 155	68 3*	3505/6023
Annerod	Gießen	Hess	06 1 41 006	34 9	3482/5604
Anning	Vilshofen	Bay	09 2 50 118	06 4*	4569/5393
Annweiler am Trifels, Stadt	Landau - Bad Bergzabern	RhPf	07 3 37 003	17 1*	3424/5452
Anraff	Waldeck	Hess	06 2 42 007	34 1	3510/5667
Anrath	Kempen - Krefeld	NW	05 1 35 115	57 3	2532/5682
Anreppen	Büren	NW	05 7 32 511	54 0	3471/5734
Anried	Augsburg	Bay	09 7 31 115	04 6	4394/5357
Anröchte	Lippstadt	NW	05 8 36 213	54 2	3453/5714
Ansang, gemfr. Gebiet	Augsburg	Bay	09 7 31 444	04 6	4401/5361
Ansbach	Marktheidenfeld	Bay	09 6 46 113	13 2*	3544/5531
—, Stadt		Bay	09 5 11 000	11 3	4396/5464
Anschau	Mayen	RhPf	07 1 37 004	27 1	2578/5576
Ansdorf	Kötzting	Bay	09 2 38 113	40 4*	4570/5453
Anselfingen	Konstanz	BaWü	08 3 36 112	09 1*	3482/5301
Anspach	Uisingen	Hess	06 1 53 002	30 2*	3465/5573
Anstedt	Grafschaft Diepholz	Ndsa	03 1 31 113	59 4	3484/5844
Anstel//Fritzheim-	Grevenbroich	NW	05 1 34 851	55 1	2550/5659
Antdorf	Weilheim i.OB	Bay	09 1 55 113	03 7	4448/5290
Anten	Bersenbrück	Ndsa	03 5 32 116	58 5*	3415/5834
Antendorf	Grafschaft Schaumburg	Ndsa	03 1 33 114	37 8	3520/5790
Antfeld	Brilon	NW	05 8 33 212	33 5*	3462/5663
Antweiler	Ahrweiler	RhPf	07 1 31 004	27 2	2559/5585
Anwalting	Friedberg	Bay	09 7 34 111	04 8*	4422/5370
Anzefahr	Marburg	Hess	06 2 39 006	34 7*	3490/5634
Anzenkirchen	Pfarrkirchen	Bay	09 2 44 127	06 0	4576/5366
Anzing	Ebersberg	Bay	09 1 37 111	05 2*	4489/5336
Anzinger Forst, gemfr. Gebiet	Ebersberg	Bay	09 1 37 444	05 1	4493/5533
Apeldorn	Meppen	Ndsa	03 5 36 115	59 2*	2594/5846
Apelern	Grafschaft Schaumburg	Ndsa	03 1 33 115	37 8	3523/5795
Apelnstedt	Wolfenbüttel	Ndsa	03 7 36 115	51 2	4406/5785
Apelstedt	Grafschaft Hoya	Ndsa	03 1 32 115	59 4	3483/5853
Apen	Ammerland	Ndsa	03 8 31 111	60 3*	3420/5899
Apensen	Stade	Ndsa	03 4 35 115	63 4	3541/5922
Apfelbach	Mergentheim	BaWü	08 1 42 113	12 9	3559/5479
Apfeldorf	Schongau	Bay	09 1 50 112	03 7*	4420/5307
Apfelstetten	Münsingen	BaWü	08 4 38 114	09 5*	3536/5360
Apfeltrach	Mindelheim	Bay	09 7 43 114	04 6	3611/5321
Apfeltrang	Kaufbeuren	Bay	09 7 38 111	03 6*	4395/5301
Appel	Harburg	Ndsa	03 3 35 112	64 0*	3549/5918
Appelhülsen	Münster	NW	05 5 36 211	54 1	2598/5752
Appeln	Wesermünde	Ndsa	03 4 37 115	63 3	3493/5924
Appen	Pinneberg	SchH	01 1 39 111	69 5	3549/5948
Appendorf	Ebern	Bay	09 6 36 114	11 6	4414/5537
Appenfeld	Fritzlar - Homberg	Hess	06 2 33 003	35 7*	3534/5645
Appenfelden	Scheinfeld	Bay	09 5 44 112	11 5	4391/5512
Appenhain	Ziegenhain	Hess	06 2 45 002	34 6	3505/5642

Appenheim – Arnstein

Gemeinde	Landkreis	Land	Statistische Kennziffer	Nummer des Natur- raumes	Koor- dinaten- schlüssel
Appenheim	Mainz-Bingen	RhPf	07 3 39 001	22 7	3431/5532
Appenrod	Alsfeld	Hess	06 1 31 005	34 6	3503/5623
Appenweiler	Kehl	BaWü	08 3 35 112	21 0*	3425/5378
Appersdorf	Freising	Bay	09 1 39 115	06 2	4486/5374
—	Mainburg	Bay	09 2 41 112	06 2	4485/5396
Appertshofen	Ingolstadt	Bay	09 1 42 111	08 2	4461/5415
Appetshofen	Nördlingen	Bay	09 7 46 114	10 3	4398/5410
Arbach	Mayen	RhPf	07 1 37 005	27 1	2574/5573
Arberg, Markt	Feuchtwangen	Bay	09 5 35 113	11 3	4400/5447
Arbing	Altötting	Bay	09 1 32 113	06 0	4553/5355
Arborn	Dillkreis	Hess	06 1 37 003	32 3*	3441/5605
Archfeld	Eschwege	Hess	06 2 31 006	48 3	3580/5656
Archshofen	Mergentheim	BaWü	08 1 42 114	12 9*	3577/5480
Archsum	Südtrondern	SchH	01 1 48 113	68 0	3461/6082
Ardorf	Wittmund	Ndsa	03 6 34 113	60 2	3413/5935
Arenberg	Ahrweiler	RhPf	07 1 31 005	27 2	2557/5586
Arenberg-Immendorf	Koblenz	RhPf	07 1 36 002	32 4*	3404/5582
Arenborn	Hofgeismar	Hess	06 2 36 001	37 0	3544/5718
Arendorf	Uelzen	Ndsa	03 3 39 116	64 0	3589/5879
Arenrath	Bernkastel-Wittlich	RhPf	07 2 31 003	27 0*	2553/5535
Arensch//Berensch-	Land Hadeln	Ndsa	03 4 32 118	63 3*	3473/5966
Aresing	Schrobenhausen	Bay	09 1 51 113	06 2	4448/5377
Aretsried	Augsburg	Bay	09 7 31 116	04 6	4401/5353
Arfeld	Wittgenstein	NW	05 8 42 212	33 2*	3460/5653
Arft	Mayen	RhPf	07 1 37 006	27 1	2577/5583
Arfurt	Oberlahnkreis	Hess	06 1 47 004	31 2*	3443/5586
Argelsried	Starnberg	Bay	09 1 52 111	05 0*	4449/5330
Argenschwang	Bad Kreuznach	RhPf	07 1 33 004	19 5	3406/5528
Argenstein	Marburg	Hess	06 2 39 007	34 8	3481/5623
Argenthal	Rhein-Hunsrück-Kreis	RhPf	07 1 40 003	24 1*	3399/5538
Argestorf	Hannover	Ndsa	03 1 35 114	52 1*	3540/5792
Arget	Wolfratshausen	Bay	09 1 56 111	05 1	4474/5311
Arholzen	Holzminden	Ndsa	03 2 36 111	37 1	3539/5748
Arkebek	Süderdithmarschen	SchH	01 1 47 112	69 3	3516/6003
Arle	Norden	Ndsa	03 6 33 111	60 2*	2592/5943
Arlesried	Memmingen	Bay	09 7 42 112	04 6	3600/5327
Arlewatt	Husum	SchH	01 1 36 115	69 1*	3505/6045
Armenhof	Fulda	Hess	06 2 34 004	35 3	3556/5603
Armesberg, gemfr. Gebiet	Kemnath	Bay	09 3 36 444	39 4	4496/5528
Armsen	Verden	Ndsa	03 4 36 114	63 0	3523/5863
Armsfeld	Waldeck	Hess	06 2 42 008	34 4	3504/5655
Armsheim	Alzey-Worms	RhPf	07 3 31 004	22 7	3432/5519
Armstedt	Segeberg	SchH	01 1 44 113	69 8	3556/5982
Armstorf	Land Hadeln	Ndsa	03 4 32 115	63 3	3505/5940
Arnach	Wangen	BaWü	08 4 47 115	03 3*	3567/5302
Arnbach	Calw	BaWü	08 4 33 119	15 0*	3468/5414
—	Dachau	Bay	09 1 36 114	06 2	4452/5356
Arnbruck	Viechtach	Bay	09 2 48 113	40 3*	4573/5444
Arndorf	Kötzting	Bay	09 2 38 114	40 4*	4565/5449
Arnegg	Ulm	BaWü	08 1 47 115	09 5	3565/5364
Arnhofen	Kelheim	Bay	09 2 37 113	06 2*	4491/5411
Arnis, Stadt	Schleswig	SchH	01 1 43 111	70 0	3560/6056
Arnoldshain	Usingen	Hess	06 1 53 003	30 2*	3461/5569
Arnoldsweiler	Düren	NW	05 4 32 711	55 3	2534/5633
Arnsbach	Fritzlar-Homberg	Hess	06 2 33 004	34 3*	3517/5657
—//Hausen-	Usingen	Hess	06 1 53 012	30 2	3464/5575
Arnsberg	Eichstätt	Bay	09 5 33 113	08 2	4455/5421
—, Stadt	Arnsberg	NW	05 8 32 111	33 4*	3434/5696
Arnsburg	Gießen	Hess	06 1 41 007	23 4*	3485/5595
Arnschwang	Cham	Bay	09 3 34 112	40 2	4560/5460
Arnsdorf	Schwäbisch Hall	BaWü	08 1 46 112	12 7*	3555/5452
Arnshain	Alsfeld	Hess	06 1 31 006	34 6	3511/5630
Arnshausen	Bad Kissingen	Bay	09 6 33 113	14 0*	3577/5560
Arnshöfen	Oberwesterwaldkreis	RhPf	07 1 39 003	32 3	3419/5601
Arnstein	Lichtenfels	Bay	09 4 40 112	08 0	4443/5545

Gemeinde	Landkreis	Land	Statistische Kennziffer	Nummer des Natur- raumes	Koor- dinaten- schlüssel
Arnstein, Stadt	Karlstadt	Bay	09 6 42 112	13 5	3569/5538
Arnstener Forst, gemfr. Gebiet	Waldmünchen	Bay	09 3 49 444	40 0	4552/5475
Arnstorf, Markt	Eggenfelden	Bay	09 2 34 111	06 0	4561/5381
Arnum	Hannover	Ndsa	03 1 35 115	52 1	3551/5797
Arolsen, Stadt	Waldeck	Hess	06 2 42 009	34 0	3501/5694
Arpke	Burgdorf	Ndsa	03 3 31 116	62 3	3575/5807
Arpsdorf	Rendsburg	SchH	01 1 42 116	69 8	3556/5990
Arrach	Kötzting	Bay	09 2 38 115	40 3*	4572/5451
—	Roding	Bay	09 3 45 113	40 6	4536/5438
Arrenkamp	Lübbecke	NW	05 7 38 311	58 2	3461/5811
Arresting	Kelheim	Bay	09 2 37 114	08 2	4481/5414
Arsbeck	Erkelenz	NW	05 4 33 511	57 1	2514/5667
Artelshofen	Hersbruck	Bay	09 5 38 115	08 0	4464/5493
Arth	Landshut	Bay	09 2 40 114	06 2	4504/5384
Artlenburg	Lüneburg	Ndsa	03 3 37 115	87 6	3599/5917
Arzbach	Unterwesterwaldkreis	RhPf	07 1 42 002	32 4	3411/5583
Arzberg, Stadt	Wunsiedel	Bay	09 4 47 112	39 5*	4514/5547
Arzberger Forst, gemfr. Gebiet	Wunsiedel	Bay	09 4 47 444	39 4	4417/5547
Arzell	Hünfeld	Hess	06 2 37 001	35 5	3555/5625
Arzfeld	Prüm	RhPf	07 2 34 001	28 0	2519/5550
Arzheim	Koblentz	RhPf	07 1 36 003	29 1*	3402/5580
—	Landau-Bad Bergzabern	RhPf	07 3 37 004	22 0*	3432/5451
Arzlohe	Hersbruck	Bay	09 5 38 116	08 1	4465/5483
Asbach	Birkenfeld	RhPf	07 1 34 004	24 1	2592/5520
—	Dachau	Bay	09 1 36 115	06 2	4460/5362
—	Darmstadt	Hess	06 1 35 003	14 5	3483/5515
—	Griesbach i. Rottal	Bay	09 2 36 112	06 0	4587/5362
—	Hersfeld	Hess	06 2 35 003	35 5	3547/5633
—	Mallersdorf	Bay	09 2 42 112	06 2	4523/5400
—	Mosbach	BaWü	08 2 36 113	12 5	3501/5467
—	Neuwied	RhPf	07 1 38 003	32 4	2600/5615
— -Bäumenheim	Donauwörth	Bay	09 7 33 113	04 7	4413/5395
Asbeck	Arnsberg	NW	05 8 32 213	33 7	3422/5696
—	Ennepe-Ruhr-Kreis	NW	05 9 34 611	33 7	2591/5690
Asch	Kaufbeuren	Bay	09 7 38 112	04 6	4413/5313
—	Ulm	BaWü	08 1 47 116	09 5	3561/5367
Ascha	Bogen	Bay	09 2 31 112	40 6	4546/5429
Aschach	Amberg	Bay	09 3 31 114	07 0*	4493/5481
— b. Bad Kissingen, Markt	Bad Kissingen	Bay	09 6 33 114	14 0	3575/5569
Aschaffenburg, Stadt		Bay	09 6 11 000	23 2*	3510/5537
Aschau b. Kraiburg	Mühlhof a. Inn	Bay	09 1 46 113	05 4*	4527/5340
— i. Chiemgau	Rosenheim	Bay	09 1 49 143	03 8*	4524/5293
Aschbach	Bergstraße	Hess	06 1 32 002	14 4	3489/5493
—	Kusel	RhPf	07 3 36 005	19 3	3397/5497
—	Ottweiler	Saar	10 0 33 211	19 0	2568/5478
—, Markt	Bamberg	Bay	09 4 31 114	11 5	4396/5517
Aschbuch	Beilngries	Bay	09 3 32 113	08 2	4463/5427
Asche	Northeim	Ndsa	03 2 38 114	37 1	3556/5720
Ascheberg	Lüdinghausen	NW	05 5 35 113	54 1	3405/4040
— (Holstein)	Plön	SchH	01 1 41 111	70 2	3588/6003
Ascheffel	Eckernförde	SchH	01 1 31 114	70 1	3545/6033
Aschen	Grafschaft Diepholz	Ndsa	03 1 31 114	58 4	3457/5835
—	Osnabrück	Ndsa	03 5 37 113	53 4*	3447/5776
Aschendorf	Osnabrück	Ndsa	03 5 37 114	54 0*	3441/5774
— (Ems), Stadt	Aschendorf-Hümmling	Ndsa	03 5 31 112	60 4*	2589/5880
Aschenroth	Gemünden a. Main	Bay	09 6 37 112	14 0*	3555/5550
Aschering	Starnberg	Bay	09 1 52 112	03 7	4444/5314
Ascherode	Ziegenhain	Hess	06 2 45 003	34 3	3514/5640
Aschfeld	Karlstadt	Bay	09 6 42 113	13 5	3559/5541
Aschhausen	Künzelsau	BaWü	08 1 39 114	12 6*	3539/5470
Aschheim	München	Bay	09 1 47 111	05 1	4479/5337
Ascholding	Wolfratshausen	Bay	09 1 56 112	03 7	4463/5306
Ascholtshausen	Mallersdorf	Bay	09 2 42 113	06 2	4513/5405
Aschwarden	Osterholz	Ndsa	03 4 33 112	61 2	3469/5906

Asel – Atzenbach

Gemeinde	Landkreis	Land	Statistische Kennziffer	Nummer des Natur- raumes	Koor- dinaten- schlüssel
Asel	Frankenberg	Hess	06 2 32 005	34 4	3496/5673
—	Hildesheim-Marienburg	Ndsa	03 2 35 116	52 0	3566/5785
—	Wittmund	Ndsa	03 6 34 114	61 1*	3422/5939
Asendorf	Grafschaft Hoya	Ndsa	03 1 32 116	59 4	3500/5849
—	Harburg	Ndsa	03 3 35 113	64 4*	3565/5907
Asenham	Pfarrkirchen	Bay	09 2 44 112	06 0	4579/5364
Ashausen	Harburg	Ndsa	03 3 35 114	64 4*	3575/5915
Aslage	Bersenbrück	Ndsa	03 5 32 117	58 5	3421/5823
Asmushausen	Rotenburg	Hess	06 2 41 001	35 7	3557/5653
Aspe	Stade	Ndsa	03 4 35 116	63 4	3525/5926
Asperg, Stadt	Ludwigsburg	BaWü	08 1 41 112	12 3	3510/5419
Asperglen	Waiblingen	BaWü	08 1 49 111	10 7	3539/5414
Aspern//Groß Offenseth-	Pinneberg	SchH	01 1 39 129	69 4	3547/5965
Aspertsham	Mühldorf a. Inn	Bay	09 1 46 114	06 0	4530/5355
Aspertshofen	Hersbruck	Bay	09 5 38 117	11 2	4459/5490
Aspisheim	Mainz-Bingen	RhPf	07 3 39 002	22 8*	3427/5530
Assamstadt	Tauberbischofsheim	BaWü	08 2 39 112	12 8*	3549/5476
Asse, gemfr. Gebiet	Wolfenbüttel	Ndsa	03 7 36 512+	51 2	4407/5779
Assel	Stade	Ndsa	03 4 35 117	67 0	3529/5951
Asselfingen	Ulm	BaWü	08 1 47 117	09 7*	3588/5378
Asseln	Büren	NW	05 7 32 411	36 3	3495/5724
Assenheim//Dorn-	Friedberg	Hess	06 1 39 012	23 4	3489/5578
—//Hochdorf-	Ludwigshafen	RhPf	07 3 38 014	22 1	3447/5476
—, Stadt	Friedberg	Hess	06 1 39 001	23 4*	3486/5573
Assinghausen	Brilon	NW	05 8 33 213	33 3	3465/5686
Aßlar	Wetzlar	Hess	06 1 54 005	34 8*	3462/5606
Aßling	Ebersberg	Bay	09 1 37 112	03 8	4501/5317
Aßlschwang	Neumarkt i.d. OPf.	Bay	09 3 38 112	11 1	4451/5454
Aßmannshardt	Biberach	BaWü	08 4 32 116	04 2*	3555/5336
Aßmannshausen	Rheingaukreis	Hess	06 1 50 001	29 0*	3419/5539
Aßweiler	Sankt Ingbert	Saar	10 0 36 211	18 1	2586/5454
Ast	Landshut	Bay	09 2 40 115	06 0	4507/5372
—	Waldmünchen	Bay	09 3 49 112	40 1	4547/5471
Asten	Laufen	Bay	09 1 44 112	03 9*	4554/5329
Asterode	Ziegenhain	Hess	06 2 45 004	35 5*	3527/5635
Astert	Oberwesterwaldkreis	RhPf	07 1 39 004	33 0	3413/5618
Astfeld	Gandersheim	Ndsa	03 7 33 115	37 9*	3594/5756
Astheim	Gerolzhofen	Bay	09 6 38 115	13 3	3587/5525
—	Groß-Gerau	Hess	06 1 42 002	22 2*	3455/5532
Astrup	Osnabrück	Ndsa	03 5 37 115	53 5	3450/5794
Asweiler	Sankt Wendel	Saar	10 0 37 311	19 4	2586/5490
Attaching	Freising	Bay	09 1 39 116	05 1	4483/5361
Attel	Wasserburg a. Inn	Bay	09 1 54 115	03 8	4513/5321
Atteln	Büren	NW	05 7 32 211	36 2*	3486/5718
Attendorn, Stadt	Olpe	NW	05 8 38 111	33 5*	3423/5666
Attenfeld	Neuburg a.d. Donau	Bay	09 7 44 112	08 2	4440/5405
Attenhausen	Krumbach (Schwaben)	Bay	09 7 40 113	04 6	3605/5349
—	Landshut	Bay	09 2 40 116	06 2	4500/5380
—	Memmingen	Bay	09 7 42 113	04 6	3600/5318
—	Rhein-Lahn-Kreis	RhPf	07 1 41 003	30 4*	3420/5573
Attenhofen	Mainburg	Bay	09 2 41 113	06 2	4489/5390
—	Neu-Ulm	Bay	09 7 45 111	04 6	3586/5355
Attenkirchen	Freising	Bay	09 1 39 117	06 2	4482/5374
Attenweiler	Biberach	BaWü	08 4 32 117	04 1*	3552/5334
Attenzell	Eichstätt	Bay	09 5 33 114	08 2	4455/5419
Atter	Osnabrück	Ndsa	03 5 37 116	53 5	3430/5796
Atting	Straubing	Bay	09 2 47 116	06 4	4536/5418
Atzbach	Wetzlar	Hess	06 1 54 006	34 8*	3470/5604
Atzelgift	Oberwesterwaldkreis	RhPf	07 1 39 005	33 0	3417/5618
Atzelrode	Rotenburg	Hess	06 2 41 002	35 7	3548/5650
Atzelsberg	Erlangen	Bay	09 5 34 112	11 2	4431/5499
Atzenbach	Lörrach	BaWü	08 3 38 115	15 5	3415/5287

Atzenhain – Aufkirchen

Gemeinde	Landkreis	Land	Statistische Kennziffer	Nummer des Natur- raumes	Koor- dinaten- schlüssel
Atzenhain	Alsfeld	Hess	06 1 31 007	34 9	3498/5611
Atzenhausen	Göttingen	Ndsa	03 2 34 112	37 1*	3556/5698
Atzhausen	Gerolzhofen	Bay	09 6 38 116	13 7	3591/5517
Atzlern	Kötzing	Bay	09 2 38 116	40 2*	4572/5459
Atzmansberg	Kemnath	Bay	09 3 36 112	07 0	4497/5523
Atzmansberger Forst, gemfr. Gebiet	Kemnath	Bay	09 3 36 444	07 0	4496/5522
Atzum	Wolfenbüttel	Ndsa	03 7 36 116	51 2	4403/5784
Au	Berchtesgaden	Bay	09 1 35 112	01 6	4580/5280
—	Freiburg	BaWü	08 3 34 112	20 2*	3413/5314
—	Illertissen	Bay	09 7 37 111	04 4	3580/5346
—	Kronach	Bay	09 4 38 111	07 1	4449/5563
—	Roding	Bay	09 3 45 114	40 6	4533/5443
— a. Inn	Wasserburg a. Inn	Bay	09 1 54 116	05 4*	4524/5337
— am Rhein	Rastatt	BaWü	08 3 42 111	22 2	3444/5424
— b. Bad Aibling	Bad Aibling	Bay	09 1 33 111	03 8	4498/5296
— i.d. Hallertau, Markt	Mainburg	Bay	09 2 41 114	06 2	4481/5380
— im Murgtal	Rastatt	BaWü	08 3 42 112	15 2	3453/5398
Aua	Hersfeld	Hess	06 2 35 004	35 5*	3540/5642
Aub	Königshofen i. Grabfeld	Bay	09 6 44 113	13 8*	4393/5569
—, Stadt	Ochsenfurt	Bay	09 6 50 113	13 0	3576/5490
Aubstadt	Königshofen i. Grabfeld	Bay	09 6 44 114	13 8	3602/5578
Auchsheim	Donauwörth	Bay	09 7 33 114	04 5*	4411/5396
Auderath	Cochem-Zell	RhPf	07 1 35 005	27 0	2571/5561
Audorf//Schacht-	Rendsburg	SchH	01 1 42 215	69 8*	3547/6020
Aue	Eschwege	Hess	06 2 31 007	35 8*	3578/5672
—	Hilpoltstein	Bay	09 5 39 116	08 2	4445/5440
—	Wittgenstein	NW	05 8 42 213	33 3	3450/5657
Auel	Daun	RhPf	07 2 33 001	27 6	2542/5572
—	Rhein-Lahn-Kreis	RhPf	07 1 41 004	29 0*	3412/5560
Auen	Bad Kreuznach	RhPf	07 1 33 005	19 5	3399/5522
Auendorf	Göppingen	BaWü	08 1 36 114	09 4	3550/5387
Auenhausen	Warburg	NW	05 7 41 312	36 1	3514/5723
Auenheim	Kehl	BaWü	08 3 35 113	21 0	3414/5386
Auenstein	Heilbronn	BaWü	08 1 38 113	12 3*	3520/5436
Auerbach	Ansbach	Bay	09 5 31 114	11 4*	3603/5467
—	Augsburg	Bay	09 7 31 117	04 6	4402/5364
—	Deggendorf	Bay	09 2 32 113	40 7	4581/5408
—	Erding	Bay	09 1 38 112	06 0*	4501/5362
—	Karlsruhe	BaWü	08 2 34 111	12 5	3466/5420
—	Mosbach	BaWü	08 2 36 114	12 8*	3516/5473
— i.d. OPf., Stadt	Eschenbach i.d. OPf.	Bay	09 3 35 111	08 0	4473/5506
Auerberg, gemfr. Gebiet	Forchheim	Bay	09 4 35 444	11 2	4436/5512
Auerkieler Wald, gemfr. Gebiet	Viechtach	Bay	09 2 48 444	40 4	4581/5434
Auernheim	Gunzenhausen	Bay	09 5 37 114	08 2	4412/5426
—	Heidenheim	BaWü	08 1 37 111	09 6	3595/5400
Auernhofen	Uffenheim	Bay	09 5 46 113	13 0	3579/5488
Auersberg, gemfr. Gebiet//Großer	Brückenau	Bay	09 6 35 444	35 3	3561/5578
Auersmacher	Saarbrücken	Saar	10 0 34 411	18 1	2577/5446
Aufenaus	Gelnhausen	Hess	06 1 40 004	14 1	3523/5568
Aufham	Berchtesgaden	Bay	09 1 35 113	02 7	4564/5294
—	Pfaffenhofen a.d. Ilm	Bay	09 1 48 113	06 2	4472/5370
Aufhausen	Aalen	BaWü	08 1 31 114	09 6	3597/5414
—	Aichach	Bay	09 1 31 119	06 2	4443/5367
—	Göppingen	BaWü	08 1 36 115	09 4	3556/5383
—	Landau a.d. Isar	Bay	09 2 39 113	06 0	4556/5387
—	Nördlingen	Bay	09 7 46 115	09 8	3608/5402
—	Regensburg	Bay	09 3 43 114	06 2	4521/5415
Aufheim	Neu-Ulm	Bay	09 7 45 112	04 6	3579/5356
Aufhofen	Biberach	BaWü	08 4 32 118	04 2	3559/5338
Aufkirch	Kaufbeuren	Bay	09 7 38 113	04 6	4407/5309
Aufkirchen	Fürstenfeldbruck	Bay	09 1 40 115	06 2*	4440/5345
—, Markt	Dinkelsbühl	Bay	09 5 32 113	11 0	4391/5436

Aufseß – Azendorf

Gemeinde	Landkreis	Land	Statistische Kennziffer	Nummer des Natur- raumes	Koor- dinaten- schlüssel
Aufseß	Ebermannstadt	Bay	09 4 34 112	08 0	4445/5528
Aufstetten	Ochsenfurt	Bay	09 6 50 114	13 0*	3572/5489
Auggen	Müllheim	BaWü	08 3 39 111	20 1*	3395/5295
Augsberg	Sulzbach-Rosenberg	Bay	09 3 46 113	08 1	4478/5476
Augsburg, Stadt		Bay	09 7 11 000	04 7	4418/5360
Augsfeld	Haßfurt	Bay	09 6 40 111	13 7	4396/5543
Augustdorf	Detmold	NW	05 7 33 117	54 0*	3482/5753
Augustendorf	Bremervörde	Ndsa	03 4 31 115	63 2	3505/5917
Augustenkoog	Eiderstedt	SchH	01 1 32 111	68 3	3483/6028
Augustin//Sankt	Rhein-Sieg-Kreis	NW	05 3 37 112	55 1*	2583/5627
Auhagen	Grafschaft Schaumburg	Ndsa	03 1 33 116	52 2*	3520/5807
Auhausen	Nördlingen	Bay	09 7 46 116	11 0	4399/5431
Auheim//Klein-	Offenbach	Hess	06 1 49 013	23 2	3494/5551
Auingen	Münsingen	BaWü	08 4 38 115	09 4	3538/5364
Aukrug	Rendsburg	SchH	01 1 42 247	69 3*	3551/5995
Aulendiebach	Büdingen	Hess	06 1 34 003	23 3*	3504/5575
Aulendorf, Stadt	Ravensburg	BaWü	08 4 39 111	03 2	3548/5313
Aulenhäusen	Oberlahnkreis	Hess	06 1 47 005	30 2	3452/5588
Aulfingen	Donaueschingen	BaWü	08 3 32 113	09 2*	3474/5306
Aulhausen	Rheingaukreis	Hess	06 1 50 002	30 1*	3420/5540
Aull	Rhein-Lahn-Kreis	RhPf	07 1 41 005	31 1*	3429/5583
Aulzhausen	Friedberg	Bay	09 7 34 112	06 2	4424/5368
Aumenau	Oberlahnkreis	Hess	06 1 47 006	31 2*	3446/5585
Aumühle	Herzogtum Lauenburg	SchH	01 1 35 113	69 5	3587/5934
Aunkirchen	Vilshofen	Bay	09 2 50 119	06 0*	4584/5385
Aura a.d. Saale	Hammelburg	Bay	09 6 39 111	14 0	3572/5559
— i. Sinngrund	Gemünden a. Main	Bay	09 6 37 113	14 1	3541/5560
—, gemfr. Gebiet//Forst	Gemünden a. Main	Bay	09 6 37 444	14 0	3548/5564
Aurach	Feuchtwangen	Bay	09 5 35 114	11 3*	3603/5458
—, gemfr. Gebiet	Feuchtwangen	Bay	09 5 35 444	11 4*	3601/5457
Aurau	Schwabach	Bay	09 5 45 112	11 3	4429/5458
Aurich	Vaihingen	BaWü	08 1 48 111	12 3	3496/5420
— -Oldendorf	Aurich (Ostfriesland)	Ndsa	03 6 31 113	60 2*	3407/5921
— (Ostfriesland), Stadt	Aurich (Ostfriesland)	Ndsa	03 6 31 112	60 2	2598/5927
Auringen	Main-Taunus-Kreis	Hess	06 1 46 002	30 0	3451/5554
Ausacker	Flensburg	SchH	01 1 34 112	70 0	3537/6068
Ausackerholz	Flensburg	SchH	01 1 34 113	70 0	3538/6066
Ausbach	Hersfeld	Hess	06 2 35 005	35 9*	3564/5634
Ausbergen//Dratum-	Melle	Ndsa	03 5 35 120	53 5*	3448/5786
Ausbüttel	Gifhorn	Ndsa	03 3 34 121	62 4*	4400/5812
Außernbrünst	Wolfstein	Bay	09 2 52 113	40 8*	5393/5399
Außernzell	Deggendorf	Bay	09 2 32 114	40 7*	4589/5399
Autengrün	Hof	Bay	09 4 37 111	39 3	4493/5569
Autenhausen	Staffelstein	Bay	09 4 46 112	11 7	4414/5568
Autenried	Günzburg	Bay	09 7 36 112	04 6	3593/5359
Auüfer	Steinburg	SchH	01 1 45 113	69 8	3545/5977
Auw	Bitburg	RhPf	07 2 32 006	26 1	2544/5529
—	Prüm	RhPf	07 2 34 002	28 1	2524/5574
Auwald, gemfr. Gebiet	Illertissen	Bay	09 7 37 444	04 4	3580/5343
Avendorf	Lüneburg	Ndsa	03 3 37 116	87 6	3597/5918
—	Oldenburg in Holstein	SchH	01 1 38 112	70 3	4444/6032
Avendshausen	Einbeck	Ndsa	03 2 33 113	37 1*	3554/5746
Aventoft	Südtondern	SchH	01 1 48 114	68 2	3488/6085
Avenwedde	Wiedenbrück	NW	05 7 42 211	54 0	3462/5754
Averfehrden	Osnabrück	Ndsa	03 5 37 117	54 0	3429/5773
Averhoy	Neustadt am Rübenberge	Ndsa	03 1 36 112	62 2*	3537/5826
Averlak	Süderdithmarschen	SchH	01 1 47 113	68 4	3512/5979
Axstedt	Wesermünde	Ndsa	03 4 37 116	63 3	3485/5914
Ay a.d. Iller	Neu-Ulm	Bay	09 7 45 113	04 4	3577/5355
Ayl	Trier-Saarburg	RhPf	07 2 35 002	25 2	2539/5499
Aystetten	Augsburg	Bay	09 7 31 118	04 6	4410/5364
Azendorf	Kulmbach	Bay	09 4 39 112	08 0	4450/5544

Gemeinde	Landkreis	Land	Statistische Kennziffer	Nummer des Natur- raumes	Koor- dinaten- schlüssel
B					
Baach	Waiblingen	BaWü	08 1 49 112	12 3*	3532/5416
Baal	Erkelenz	NW	05 4 33 211	55 4*	2519/5655
Baar	Ingolstadt	Bay	09 1 42 112	06 3	4461/5393
—	Mayen	RhPf	07 1 37 007	27 1	2574/5580
Baarsen	Hameln-Pyrmont	Ndsa	03 1 34 115	36 5*	3522/5757
Babenhausen	Bielefeld	NW	05 7 31 311	53 1	3465/5770
—, Markt	Illertissen	Bay	09 7 37 112	04 6	3593/5335
—, Stadt	Dieburg	Hess	06 1 36 002	23 2	3496/5536
Babensham	Wasserburg a. Inn	Bay	09 1 54 117	03 8	4520/5327
Babing	Vilsbiburg	Bay	09 2 49 114	06 0	4518/5358
Babstadt	Sinsheim	BaWü	08 2 38 113	12 5	3504/5456
Baccum	Lingen	Ndsa	03 5 34 116	58 6	2595/5821
Bach	Ehingen	BaWü	08 4 34 115	09 5	3563/5355
—	Neunburg vorm Wald	Bay	09 3 39 113	40 1	4529/5474
— a. d. Donau	Regensburg	Bay	09 3 43 115	40 6*	4522/5432
Bacharach, Stadt	Mainz-Bingen	RhPf	07 3 39 003	29 0*	3411/5547
Bachem	Merzig-Wadern	Saar	10 0 32 511	19 0*	2551/5482
Bachenau	Heilbronn	BaWü	08 1 38 114	12 7	3514/5460
Bachenberg	Altenkirchen (Westerwald)	RhPf	07 1 32 004	32 4	3404/5620
Bachern	Friedberg	Bay	09 7 34 113	06 2	4429/5353
Bachetsfeld	Sulzbach-Rosenberg	Bay	09 3 46 114	08 1	4475/5484
Bachhagel	Dillingen a. d. Donau	Bay	09 7 32 114	09 7	3597/5389
Bachhausen	Beilngries	Bay	09 3 32 114	11 1	4458/5447
—	Wolfratshausen	Bay	09 1 56 113	03 7	4454/5313
Bachheim	Hochschwarzwald	BaWü	08 3 40 112	12 1*	3455/5302
Bachl	Kelheim	Bay	09 2 37 115	06 2	4496/5408
Bachmehring	Wasserburg a. Inn	Bay	09 1 54 118	03 8	4518/5323
Bachum	Arnsberg	NW	05 8 32 411	33 7	3426/5703
Backemoor	Leer	Ndsa	03 6 32 113	61 0*	3401/5896
Backnang, Stadt	Backnang	BaWü	08 1 32 116	12 3	3532/5424
Bad Abbach, Markt	Kelheim	Bay	09 2 37 116	08 2*	4503/5422
— Aibling, Stadt	Bad Aibling	Bay	09 1 33 112	03 8	4501/5303
— Bergzabern, Stadt	Landau-Bad Bergzabern	RhPf	07 3 37 005	22 0*	3426/5440
— Berneck i. Fichtelgebirge, Stadt	Bayreuth	Bay	09 4 32 116	39 3*	4477/5546
— Bertrich	Cochem-Zell	RhPf	07 1 35 006	27 0	2574/5548
— Bocklet	Bad Kissingen	Bay	09 6 33 115	14 0	3576/5570
— Bramstedt, Stadt	Segeberg	SchH	01 1 44 114	69 8	3558/5977
— Breisig	Ahrweiler	RhPf	07 1 31 006	29 2	2592/5598
— Buchau, Stadt	Saulgau	BaWü	08 4 42 127	04 0	3545/5326
— Ditzgenbach	Göppingen	BaWü	08 1 36 125	09 4	3552/5384
— Driburg, (Westf.), Stadt	Höxter	NW	05 7 36 111	36 3	3501/5733
— Dürkheim, Stadt	Bad Dürkheim	RhPf	07 3 32 002	22 0*	3439/5481
— Dürrheim	Villingen	BaWü	08 3 46 115	12 1	3465/5321
— Eilsen	Schaumburg-Lippe	Ndsa	03 1 38 120	37 8	3507/5790
— Ems, Stadt	Rhein-Lahn-Kreis	RhPf	07 1 41 006	31 0*	3408/5578
— Essen	Wittlage	Ndsa	03 5 38 118	53 6*	3455/5799
— Friedrichshall, Stadt	Heilbronn	BaWü	08 1 38 138	12 7*	3516/5454
— Gandersheim, Stadt	Gandersheim	Ndsa	03 7 33 133	37 6	3570/5749
— Gögging	Kelheim	Bay	09 2 37 117	06 3	4484/5410
— Griesbach	Offenburg	BaWü	08 3 41 124	15 2	3444/5369
— Grund (Harz), Bergstadt	Zellerfeld	Ndsa	03 2 41 114	38 0	3585/5742
— Harzburg, Stadt	Wolfenbüttel	Ndsa	03 7 36 149	51 0*	4401/5751
— Heilbrunn	Bad Tölz	Bay	09 1 34 111	03 7*	4459/5290
— Hersfeld, Stadt	Hersfeld	Hess	06 2 35 026	35 5*	3550/5637
— Höhenstadt	Passau	Bay	09 2 43 113	06 0	4597/5374
— Hönningen, Stadt	Neuwied	RhPf	07 1 38 004	29 2*	2593/5599
— Homburg v. d. H., Stadt	Obertaunuskreis	Hess	06 1 48 004	30 0*	3472/5566
— Honnef, Stadt	Rhein-Sieg-Kreis	NW	05 3 37 116	29 2*	2586/5612
— Iburg, Stadt	Osnabrück	Ndsa	03 5 37 147	53 4	3434/5781
— Imnau	Hechingen	BaWü	08 4 36 136	12 2	3483/5363
— Kissingen, Stadt		Bay	09 6 12 000	14 0	3577/5563
— König	Erbach	Hess	06 1 38 049	14 4	3500/5511

Bad Kohlgrub – Badenhard

Gemeinde	Landkreis	Land	Statistische Kennziffer	Nummer des Natur- raumes	Koor- dinaten- schlüssel
Bad Kohlgrub	Garmisch-Partenkirchen	Bay	09 1 41 111	03 7*	4429/5281
— Kreuznach, Stadt	Bad Kreuznach	RhPf	07 1 33 006	22 8*	3418/5523
— Krozingen	Müllheim	BaWü	08 3 39 131	20 2	3403/5309
— Langenbrücken	Bruchsal	BaWü	08 2 31 124	22 3*	3474/5452
— Lauterberg im Harz, Stadt	Osterode am Harz	Ndsa	03 2 39 129	38 1*	3602/5723
— Liebenzell, Stadt	Calw	BaWü	08 4 33 160	15 0	3480/5405
— Lippspringe, Stadt	Paderborn	NW	05 7 40 111	54 0*	3487/5739
— Marienberg (Westerwald), Stadt	Oberwesterwaldkreis	RhPf	07 1 39 006	32 2	3426/5613
— Meinberg	Detmold	NW	05 7 33 172	36 4*	3498/5751
— Mergentheim, Stadt	Mergentheim	BaWü	08 1 42 135	12 9	3555/5484
— Mingolsheim	Bruchsal	BaWü	08 2 31 126	12 5*	3475/5454
— Münder am Deister, Stadt	Springe	Ndsa	03 1 39 143	37 8	3532/5785
— Münster am Stein-Ebernburg	Bad Kreuznach	RhPf	07 1 33 007	19 3	3417/5520
— Münstereifel, Stadt	Euskirchen	NW	05 3 33 113	27 4*	2554/5602
— Nauheim, Stadt	Friedberg	Hess	06 1 39 034	23 4*	3481/5581
— Nenndorf	Grafschaft Schaumburg	Ndsa	03 1 33 160	37 8*	3526/5800
— Neuenahr-Ahrweiler, Stadt	Ahrweiler	RhPf	07 1 31 007	29 2*	2577/5601
— Neustadt a. d. Saale, Stadt	Bad Neustadt a. d. Saale	Bay	09 6 34 111	14 0*	3586/5577
— Niedernau	Tübingen	BaWü	08 4 45 139	12 2	3493/5369
— Oeynhausen, Stadt	Minden	NW	05 7 39 112	53 1	3486/5785
— Oldesloe, Stadt	Stormarn	SchH	01 1 46 114	70 2	3591/5965
— Orb, Stadt	Gelnhausen	Hess	06 1 40 052	14 1	3525/5565
— Peterstal (Renchtal)	Offenburg	BaWü	08 3 41 141	15 2	3441/5366
— Pymont, Stadt	Hameln-Pymont	Ndsa	03 1 34 175	36 5	3518/5761
— Rappennau	Sinsheim	BaWü	08 2 38 143	12 5	3507/5456
— Rehburg	Nienburg (Weser)	Ndsa	03 1 37 177	52 2	3514/5834
— Reichenhall, Stadt		Bay	09 1 11 000	02 7*	4566/5288
— Rippoldsau	Wolfach	BaWü	08 3 48 131	15 3*	3449/5367
— Rothenfelde	Osnabrück	Ndsa	03 5 37 169	53 4*	3442/5775
— Sachsa, Stadt	Osterode am Harz	Ndsa	03 2 39 139	48 5*	4400/5719
— Salzdorf, Stadt	Hildesheim-Marienburg	Ndsa	03 2 35 196	37 9	3569/5771
— Salzhausen	Büdingen	Hess	06 1 34 086	35 0	3498/5586
— Salzig	Rhein-Hunsrück-Kreis	RhPf	07 1 40 004	29 0*	3402/5563
— Salzschlirf	Fulda	Hess	06 2 34 116	35 5	3536/5610
— Salzuflen, Stadt	Lemgo	NW	05 7 37 114	36 4*	3483/5773
— Sassendorf	Soest	NW	05 8 40 114	54 2	3442/5717
— Schussenried, Stadt	Biberach	BaWü	08 4 32 176	03 2*	3549/5319
— Schwalbach, Stadt	Untertaunuskreis	Hess	06 1 52 067	30 4	3433/5556
— Schwartzau, Stadt	Eutin	SchH	01 1 33 112	70 2	4414/5977
— Segeberg, Stadt	Segeberg	SchH	01 1 44 115	70 2	3585/5979
— Soden am Taunus, Stadt	Main-Taunus-Kreis	Hess	06 1 46 040	23 5*	3464/5556
— Soden bei Salmünster, Stadt	Schlüchtern	Hess	06 1 51 035	14 1*	3526/5572
— Sooden-Allendorf, Stadt	Witzenhausen	Hess	06 2 43 043	35 8*	3568/5682
— Steben, Markt	Naila	Bay	09 4 42 111	39 2	4475/5581
— Teinach	Calw	BaWü	08 4 33 200	15 0	3477/5395
— Tölz, Stadt	Bad Tölz	Bay	09 1 34 112	03 7	4467/5291
— Überkingen	Göppingen	BaWü	08 1 36 164	09 4	3559/5385
— Vilbel, Stadt	Friedberg	Hess	06 1 39 066	23 4	3481/5561
— Waldsee, Stadt	Ravensburg	BaWü	08 4 39 139	03 2	3557/5309
— Westernkotten	Lippstadt	NW	05 8 36 329	54 2	3455/5722
— Wiessee	Miesbach	Bay	09 1 45 111	03 7*	4479/5286
— Wildungen, Stadt	Waldeck	Hess	06 2 42 107	34 1*	3508/5665
— Wimpfen, Stadt	Heilbronn	BaWü	08 1 38 206	12 5*	3511/5454
— Windsheim, Stadt	Uffenheim	Bay	09 5 46 183	13 1*	3603/5486
— Wörishofen, Stadt	Mindelheim	Bay	09 7 43 115	04 7*	4395/5320
— Wurzach, Stadt	Wangen	BaWü	08 4 47 150	04 1	3567/5308
Badanhausen	Eichstätt	Bay	09 5 33 115	08 2	4460/5431
Badbergen	Bersenbrück	Ndsa	03 5 32 118	58 5	3431/5834
Baddeckenstedt	Wolfenbüttel	Ndsa	03 7 36 117	37 9	3585/5773
Badem	Bitburg	RhPf	07 2 32 007	26 1	2543/5540
Baden	Verden	Ndsa	03 4 36 115	62 0*	3506/5874
— -Baden, Stadt		BaWü	08 3 11 000	15 2*	3444/5403
Badendorf	Stormarn	SchH	01 1 46 113	70 2	4406/5972
Badenhard	Rhein-Hunsrück-Kreis	RhPf	07 1 40 005	24 4*	3402/5554

Badenhausen – Balde

Gemeinde	Landkreis	Land	Statistische Kennziffer	Nummer des Natur- raumes	Koor- dinaten- schlüssel
Badenhausen	Gandersheim	Ndsa	03 7 33 116	37 6*	3583/5738
—, gemfr. Gebiet	Gandersheim	Ndsa	03 7 33 512+	38 0	3586/5740
Badenheim	Mainz-Bingen	RhPf	07 3 39 004	22 8	3426/5523
Badenstedt	Bremervörde	Ndsa	03 4 31 116	63 4	3513/5904
Badenweiler	Müllheim	BaWü	08 3 39 112	20 1*	3401/5297
Bächingen a. d. Brenz	Dillingen a. d. Donau	Bay	09 7 32 115	04 5	3597/5380
Bächlingen	Crailsheim	BaWü	08 1 34 112	12 6	3561/5456
Bäk	Herzogtum Lauenburg	SchH	01 1 35 114	75 0	4420/5955
Bälau	Herzogtum Lauenburg	SchH	01 1 35 115	70 2	4409/5944
Bäntorf	Hameln-Pyrmont	Ndsa	03 1 34 116	37 8	3535/5778
Bärenbach	Bad Kreuznach	RhPf	07 1 33 008	19 4*	2604/5513
—	Rhein-Hunsrück-Kreis	RhPf	07 1 40 006	24 3	2593/5535
Bärenschlag, gemfr. Gebiet					
// HeiBring-	Amberg	Bay	09 3 31 444	07 0	4498/5499
Bärenthal	Sigmaringen	Bay	08 4 43 113	09 3*	3495/5326
Bärnau, Stadt	Tirschenreuth	Bay	09 3 47 111	40 1*	4531/5519
Bärndorf	Kötzing	Bay	09 2 38 117	40 4*	4557/5451
Bärnfels	Pegnitz	Bay	09 4 43 174	08 0	4452/5509
Bärngrün, gemfr. Gebiet	Tirschenreuth	Bay	09 3 47 444	39 4	4509/5537
Bärnhof, gemfr. Gebiet	Eschenbach i. d. OPf.	Bay	09 3 35 444	08 0	4469/5497
Bärnreuth	Bayreuth	Bay	09 4 32 114	39 3*	4478/5545
Bärnzell	Bogen	Bay	09 2 31 113	40 6	4545/5426
—	Regen	Bay	09 2 45 113	40 4*	4589/5429
Bärstadt	Untertaunuskreis	Hess	06 1 52 003	30 4*	3433/5552
Bärweiler	Bad Kreuznach	RhPf	07 1 33 009	19 3	3399/5512
Baesweiler	Selkantkreis Geilenkirchen-Heinsberg	NW	05 4 37 211	55 4	2512/5641
Bäumenheim// Asbach	Donauwörth	Bay	09 7 33 113	04 7	4413/5395
Bagband	Aurich (Ostfriesland)	Ndsa	03 6 31 114	60 2	3407/5914
Bahlburg	Harburg	Ndsa	03 3 35 115	64 4	3578/5909
Bahlingen	Emmendingen	BaWü	08 3 33 113	20 3*	3406/5332
Bahlum	Braunschweig	Ndsa	03 7 32 114	62 1	3498/5864
Bahnbrücken	Bruchsal	BaWü	08 2 31 111	12 5	3484/5442
Bahnßen	Uelzen	Ndsa	03 3 39 117	64 3*	3595/5866
Bahra	Mellrichstadt	Bay	09 6 47 111	13 8	3594/5583
Bahrdorf	Helmstedt	Ndsa	03 7 35 113	62 4	4432/5806
—, gemfr. Gebiet	Helmstedt	Ndsa	03 7 35 511+	62 4	4432/5805
Bahrenberg, gemfr. Gebiet	Schwabmünchen	Bay	09 7 47 444	04 6	4397/5344
Bahrenborstel	Grafschaft Diepholz	Ndsa	03 1 31 115	58 4	3487/5826
Bahrendorf	Lüchow-Dannenberg	Ndsa	03 3 36 111	64 2	4430/5896
Bahrenfleth	Steinburg	SchH	01 1 45 114	67 1	3528/5972
Bahrenhof	Segeberg	SchH	01 1 44 201	70 2	3590/5973
Baienfurt	Ravensburg	BaWü	08 4 39 112	03 1*	3549/5299
Baierbach	Vilsbiburg	Bay	09 2 49 115	06 0	4515/5365
Baierberg	Fürstenfeldbruck	Bay	09 1 40 116	06 2*	4429/5348
Baierbrunn	Wolfratshausen	Bay	09 1 56 114	05 1*	4462/5321
Baierneck	Göppingen	BaWü	08 1 36 116	10 7	3538/5403
Baierfeld	Donauwörth	Bay	09 7 33 115	08 2	4415/5407
Baiergrün	Naila	Bay	09 4 42 112	39 3*	4479/5570
Baiern	Ebersberg	Bay	09 1 37 113	03 8	4493/5313
Baiernrain	Wolfratshausen	Bay	09 1 56 115	05 1*	4471/5307
Baiersbronn	Freudenstadt	BaWü	08 4 35 113	15 1*	3454/5374
Baiersdorf	Riedenburg	Bay	09 3 44 113	08 2	4481/5425
—, Stadt	Erlangen	Bay	09 5 34 113	11 3	4430/5503
Baiershofen	Wertingen	Bay	09 7 49 114	04 6	4393/5370
Baiertal	Heidelberg	BaWü	08 2 33 113	12 5	3481/5462
Baindlkirch	Friedberg	Bay	09 7 34 114	06 2	4433/5349
Baindt	Ravensburg	BaWü	08 4 39 113	03 2*	3450/5301
Baisingen	Horb	BaWü	08 4 37 113	12 2	3483/5374
Baisweil	Kaufbeuren	Bay	09 7 38 114	04 6*	4391/5313
Baitenhausen	Überlingen	BaWü	08 3 45 115	03 1	3523/5286
Bakede	Springe	Ndsa	03 1 39 116	37 8	3527/5786
Bakum	Melle	Ndsa	03 5 35 112	53 1	3453/5787
—	Vechta	Ndsa	03 8 35 111	59 3*	3445/5845
Balbini, Markt// Neukirchen-	Neunburg vorm Wald	Bay	09 3 39 134	40 1	4532/5461
Balde	Wittgenstein	NW	05 8 42 214	33 3	3454/5650

Baldern – Bardenbach

Gemeinde	Landkreis	Land	Statistische Kennziffer	Nummer des Natur- raumes	Koor- dinaten- schlüssel
Baldern	Aalen	BaWü	08 1 31 115	10 2	3596/5420
Balderschwang	Sonthofen	Bay	09 7 48 114	02 0*	3583/5260
Baldersheim	Ochsenfurt	Bay	09 6 50 115	13 0	3575/5491
Baldingen	Nördlingen	Bay	09 7 46 117	10 3	3608/5415
Baldringen	Trier-Saarburg	RhPf	07 2 35 003	24 6	2549/5497
Balduinstein	Rhein-Lahn-Kreis	RhPf	07 1 41 007	31 0	3427/5579
Balesfeld	Prüm	RhPf	07 2 34 003	27 7	2538/5552
Balge	Nienburg (Weser)	Ndsa	03 1 37 113	58 3	3513/5843
Balgheim	Nördlingen	Bay	09 7 46 118	10 3	4394/5408
—	Tuttlingen	BaWü	08 4 46 113	10 0*	3483/5325
Balhorn	Wolfhagen	Hess	06 2 44 004	34 1	3516/5682
Balingen, Stadt	Balingen	BaWü	08 4 31 111	10 0	3489/5348
Balje	Stade	Ndsa	03 4 35 118	67 0	3508/5966
Balkhausen	Darmstadt	Hess	06 1 35 004	14 5	3475/5510
Balkum	Bersenbrück	Ndsa	03 5 32 119	53 5*	3425/5814
Ballenberg, Stadt	Buchen	BaWü	08 2 32 113	12 8*	3540/5476
Ballendorf	Ulm	BaWü	08 1 47 118	09 7	3580/5380
Ballenhausen	Göttingen	Ndsa	03 2 34 113	37 2*	3565/5702
Ballern	Merzig-Wadern	Saar	10 0 32 311	19 0*	2544/5479
Ballersbach	Dillkreis	Hess	06 1 37 004	32 0	3455/5616
Ballersdorf	Neuburg a. d. Donau	Bay	09 7 44 113	06 3	4438/5397
Ballhausen	Dillingen a. d. Donau	Bay	09 7 32 116	09 7	3596/5391
Ballingshausen	Schweinfurt	Bay	09 6 51 112	13 9	3595/5559
Ballmertshofen	Heidenheim	BaWü	08 1 37 112	09 7	3601/5394
Ballrechten	Müllheim	BaWü	08 3 39 113	20 1*	3403/5303
Ballweiler	Sankt Ingbert	Saar	10 0 36 111	18 1	2588/5452
Balmertshofen	Neu-Ulm	Bay	09 7 45 114	04 6	3590/5359
Balsbach	Mosbach	BaWü	08 2 36 115	14 4	3512/5482
Baltersweil	Waldshut	BaWü	08 3 47 115	09 0	3463/5278
Baltersweiler	Sankt Wendel	Saar	10 0 37 511	19 0	2584/5484
Baltmannsweiler	Esslingen	BaWü	08 1 35 114	10 7	3533/5401
Baltringen	Biberach	BaWü	08 4 32 119	04 2*	3564/5338
Baltrum	Norden	Ndsa	03 6 33 112	61 3	2590/5956
Balve, Stadt	Arnsberg	NW	05 8 32 214	33 7*	3421/5688
Balzhausen	Krumbach (Schwaben)	Bay	09 7 40 114	04 6	3611/5346
Balzhofen	Bühl	BaWü	08 3 31 113	21 0	3433/5397
Bamberg // Neu-	Bad Kreuznach	RhPf	07 1 33 069	19 3	3422/5518
—, Stadt	—	Bay	09 4 11 000	11 7*	4420/5530
Bambergen	Überlingen	BaWü	08 3 45 116	03 1	3515/5295
Bamlach	Müllheim	BaWü	08 3 39 114	20 1*	3392/5287
Bammental	Heidelberg	BaWü	08 2 33 114	14 4*	3483/5469
Bammersdorf	Forchheim	Bay	09 4 35 112	11 2	4434/5513
Banfe	Wittgenstein	NW	05 8 42 412	33 3*	3454/5642
Bangstede	Aurich (Ostfriesland)	Ndsa	03 6 31 115	60 2*	2593/5922
Bankewitz	Uelzen	Ndsa	03 3 39 118	64 2	4420/5879
Bankholzen	Konstanz	BaWü	08 3 36 113	03 1	3495/5286
Bann	Kaiserslautern	RhPf	07 3 35 002	18 0*	3399/5474
Bannberscheid	Unterwesterwaldkreis	RhPf	07 1 42 003	32 4	3407/5593
Bannerod	Lauterbach	Hess	06 1 44 004	35 0*	3527/5596
Bannesdorf	Oldenburg in Holstein	SchH	01 1 38 113	70 3	4449/6038
Bannetze	Celle	Ndsa	03 3 32 116	62 7	3555/5839
Bannholz	Waldshut	BaWü	08 3 47 116	12 0*	3437/5282
—, gemfr. Gebiet	Füssen	Bay	09 7 35 444	03 6	4405/5285
Bansleben	Wolfenbüttel	Ndsa	03 7 36 118	51 2	4414/5781
Banteln	Alfeld (Leine)	Ndsa	03 2 31 114	52 1*	3552/5771
Banzau	Lüchow-Dannenberg	Ndsa	03 3 36 112	64 2	4428/5862
Banzenweiler	Feuchtwangen	Bay	09 5 35 115	11 3*	3595/5451
Banzer Wald, gemfr. Gebiet	Staffelstein	Bay	09 4 46 444	11 7	4427/5557
Barbara // Sankt	Saarlouis	Saar	10 0 35 919	18 2	2550/5466
Barbecke	Wolfenbüttel	Ndsa	03 7 36 119	52 0	3588/5785
Barbelroth	Landau-Bad Bergzabern	RhPf	07 3 37 006	22 0	3432/5441
Barbing	Regensburg	Bay	09 3 43 116	06 4	4514/5430
Barbis	Osterode am Harz	Ndsa	03 2 39 111	48 5	3599/5721
Barchel	Bremervörde	Ndsa	03 4 31 117	63 3*	3502/5926
Bardel	Grafschaft Bentheim	Ndsa	03 5 33 115	54 4	2572/5793
Bardenbach	Merzig-Wadern	Saar	10 0 32 811	19 0	2563/5486

Bardenberg – Barskamp

Gemeinde	Landkreis	Land	Statistische Kennziffer	Nummer des Natur- raumes	Koor- dinaten- schlüssel
Bardenberg	Aachen	NW	05 4 31 116	55 4	2508/5634
Barderup	Flensburg	SchH	01 1 34 114	69 7	3525/6066
Bardowick, Flecken	Lüneburg	Ndsa	03 3 37 117	64 4	3593/5909
Barenburg, Flecken	Grafschaft Diepholz	Ndsa	03 1 31 116	58 4*	3487/5832
Barendorf	Lüneburg	Ndsa	03 3 37 118	64 2	4401/5901
Barfelde	Alfeld (Leine)	Ndsa	03 2 31 115	52 1*	3557/5773
Barförde	Lüneburg	Ndsa	03 3 37 119	87 6	4409/5916
Barg	Flensburg	SchH	01 1 34 115	70 0	3544/6068
Bargau	Schwäbisch Gmünd	BaWü	08 1 45 112	10 2*	3565/5406
Bargdorf	Uelzen	Ndsa	03 3 39 119	64 3*	3600/5888
Barge	Leer	Ndsa	03 6 32 114	61 0*	3411/5896
Bargen	Konstanz	BaWü	08 3 36 114	09 1	3483/5305
—	Schleswig	SchH	01 1 43 113	69 2	3518/6019
—	Sinsheim	BaWü	08 2 38 114	12 5	3501/5463
— // Rehm-Flehde-	Norderdithmarschen	SchH	01 1 37 153	69 3*	3503/6019
Bargenstedt	Süderdithmarschen	SchH	01 1 47 114	69 3	3509/5996
Bargfeld	Celle	Ndsa	03 3 32 117	64 1	3591/5842
—	Uelzen	Ndsa	03 3 39 120	64 3*	3594/5870
— -Stegen	Stormarn	SchH	01 1 46 115	69 4	3578/5960
Bargstall	Rendsburg	SchH	01 1 42 118	69 2*	3530/6014
Bargstedt	Rendsburg	SchH	01 1 42 119	69 3*	3550/6004
—	Stade	Ndsa	03 4 35 119	63 4	3530/5925
Bargteheide	Stormarn	SchH	01 1 46 116	69 5	3583/5956
Bargum	Husum	SchH	01 1 36 116	69 7*	3497/6064
Barienrode	Hildesheim-Marienburg	Ndsa	03 2 35 117	37 9	3565/5776
Barig-Selbenhausen	Oberlahnkreis	Hess	06 1 47 007	32 3	3442/5598
Bark	Segeberg	SchH	01 1 44 116	69 8	3578/5976
Barkau// Klein	Plön	SchH	01 1 41 150	70 2	3573/6011
Barkelsby	Eckernförde	SchH	01 1 31 115	70 1	3554/6041
Barkenholm	Norderdithmarschen	SchH	01 1 37 111	69 3	3511/6011
Barkhausen	Bremervörde	Ndsa	03 4 31 118	63 2	3501/5915
—	Büren	NW	05 7 32 312	36 2*	3469/5709
—	Detmold	NW	05 7 33 411	36 4	3495/5760
—	Melle	Ndsa	03 5 35 113	53 5*	3458/5789
—	Wittlage	Ndsa	03 5 38 111	53 3*	3461/5795
— a. d. Porta	Minden	NW	05 7 39 211	58 3*	3495/5792
Barkhorst	Stormarn	SchH	01 1 46 117	70 2	3591/5958
Barksen	Grafschaft Schaumburg	Ndsa	03 1 33 117	36 6	3519/5783
Barl// Föhrden-	Segeberg	SchH	01 1 44 128	69 8	3552/5978
Barlissen	Münden	Ndsa	03 2 37 111	37 1	3556/5700
Barlo	Borken	NW	05 5 33 411	57 8	2545/5750
Barlt	Süderdithmarschen	SchH	01 1 47 115	68 4*	3504/5987
Barne	Verden	Ndsa	03 4 36 116	62 0*	3514/5856
Barmen	Jülich	NW	05 4 34 511	55 4	2521/5645
Barmissen	Plön	SchH	01 1 41 112	70 2	3576/6009
Barmke	Helmstedt	Ndsa	03 7 35 114	62 4	4428/5793
—, gemfr. Gebiet	Helmstedt	Ndsa	03 7 35 512+	62 4	4425/5793
Barmstedt, Stadt	Pinneberg	SchH	01 1 39 112	69 4	3551/5962
Barnitz// Groß	Stormarn	SchH	01 1 46 132	70 2	4401/5965
— // Klein	Stormarn	SchH	01 1 46 149	70 2	4400/5965
Barnsen	Uelzen	Ndsa	03 3 39 121	64 3	3597/5873
Barnstedt	Lüneburg	Ndsa	03 3 37 120	64 4*	3592/5890
—	Verden	Ndsa	03 4 36 117	62 0*	3519/5860
Barnstorf	Gifhorn	Ndsa	03 3 34 122	62 4	4419/5806
—	Wolfenbüttel	Ndsa	03 7 36 120	51 2	4418/5775
—, Flecken	Grafschaft Diepholz	Ndsa	03 1 31 117	59 3*	3467/5842
— -Warle, gemfr. Gebiet	Wolfenbüttel	Ndsa	03 7 36 513+	51 2	4423/5781
Barnten	Hildesheim-Marienburg	Ndsa	03 2 35 118	52 1	3556/5786
Barntrop, Stadt	Lemgo	NW	05 7 37 111	36 4*	3507/5762
Barrien	Grafschaft Hoya	Ndsa	03 1 32 117	59 4*	3489/5867
Barrigsen	Hannover	Ndsa	03 1 35 117	52 1	3534/5803
Barsbek	Plön	SchH	01 1 41 113	70 2	3585/6031
Barsbüttel	Stormarn	SchH	01 1 46 118	69 5	3577/5938
Barsfleth	Süderdithmarschen	SchH	01 1 47 117	68 4	3501/5996
Barsinghausen, Stadt	Hannover	Ndsa	03 1 35 118	37 8*	3531/5797
Barskamp	Lüneburg	Ndsa	03 3 37 121	64 2	4419/5902

Barßel – Bavenstedt

Gemeinde	Landkreis	Land	Statistische Kennziffer	Nummer des Natur- raumes	Koor- dinaten- schlüssel
Barßel	Cloppenburg	Ndsa	03 8 32 112	60 0	3416/5893
Barstede	Aurich (Ostfriesland)	Ndsa	03 6 31 116	61 0*	2590/5923
Bartelsdorf	Rotenburg (Wümme)	Ndsa	03 4 34 113	63 1	3532/5889
Bartenstein, Stadt	Crailsheim	BaWü	08 1 34 113	12 6	3563/5469
Barterode	Northeim	Ndsa	03 2 38 115	37 1	3553/5713
Barthelmesaurach	Schwabach	Bay	09 5 45 113	11 3	4422/5460
Bartholomä	Schwäbisch Gmünd	BaWü	08 1 45 113	09 6	3572/5402
—, gemfr. Gebiet // Forst Sankt	Berchtesgaden	Bay	09 1 35 444	01 6	4574/5263
Bartolfelde	Osterode am Harz	Ndsa	03 2 39 112	48 5*	3601/5719
Bartshausen	Gandersheim	Ndsa	03 7 33 117	37 1	3556/5746
Barum	Lüneburg	Ndsa	03 3 37 122	64 4*	3594/5914
—	Uelzen	Ndsa	03 3 39 122	64 3	4400/5881
Barver	Grafschaft Diepholz	Ndsa	03 1 31 118	58 4	3473/5832
Barwedel	Gifhorn	Ndsa	03 3 34 123	64 2	4417/5822
Barweiler	Ahrweiler	RhPf	07 1 31 008	27 2*	2561/5580
Basberg	Daun	RhPf	07 2 33 002	27 6*	2543/5573
Basdahl	Bremervörde	Ndsa	03 4 31 119	63 3	3500/5924
Basdorf	Frankenberg	Hess	06 2 32 006	34 0*	3498/5674
Basedow	Herzogtum Lauenburg	SchH	01 1 35 116	69 6	4406/5922
Basse	Neustadt am Rübenberge	Ndsa	03 1 36 113	62 2	3534/5825
Bassen	Verden	Ndsa	03 4 36 118	63 0*	3506/5881
Bassenheim	Koblenz	RhPf	07 1 36 004	29 1	3390/5581
Bassum, Stadt	Grafschaft Hoya	Ndsa	03 1 32 118	59 4	3482/5857
Bastheim	Mellrichstadt	Bay	09 6 47 112	14 0*	3585/5585
Basthorst	Herzogtum Lauenburg	SchH	01 1 35 117	70 2	3598/5939
Basum-Sussum	Bersenbrück	Ndsa	03 5 32 120	58 5	3420/5826
Batenhorst	Wiedenbrück	NW	05 7 42 411	54 1*	3450/5741
Batensen	Uelzen	Ndsa	03 3 39 123	64 3*	4417/5870
Batten	Fulda	Hess	06 2 34 005	35 3*	3571/5602
Battenberg (Eder), Stadt	Frankenberg	Hess	06 2 32 007	33 2*	3474/5653
— (Pfalz)	Bad Dürkheim	RhPf	07 3 32 003	17 0	3438/5488
Battenfeld	Frankenberg	Hess	06 2 32 008	33 2	3476/5653
Battenhausen	Frankenberg	Hess	06 2 32 009	34 4	3501/5655
Battweiler	Zweibrücken	RhPf	07 3 41 002	18 0	2606/5461
Batzenhofen	Augsburg	Bay	09 7 31 119	04 7*	4413/5367
Batzhausen	Parsberg	Bay	09 3 42 113	08 1	4471/5450
Baudenbach, Markt	Neustadt a.d. Aisch	Bay	09 5 41 114	11 5	4394/5500
Bauerbach	Karlsruhe	BaWü	08 2 34 112	12 5	3481/5437
—	Marburg	Hess	06 2 39 008	34 8*	3487/5631
Bauernheim	Friedberg	Hess	06 1 39 002	23 4	3486/5578
Bauernschlag - Unterwald, gemfr. Gebiet	Eschenbach i.d. OPf.	Bay	09 3 35 444	07 0	4483/5513
Bauhaus	Rotenburg	Hess	06 2 41 003	35 7	3566/5651
Bauler	Ahrweiler	RhPf	07 1 31 009	27 1	2562/5576
—	Bitburg	RhPf	07 2 32 008	28 0	2514/5536
Baum, gemfr. Gebiet	Schaumburg-Lippe	Ndsa	03 1 38 511	62 8	3503/5801
Baumbach	Rotenburg	Hess	06 2 41 004	35 7	3546/5654
— // Ransbach-	Unterwesterwaldkreis	RhPf	07 1 42 062	32 4	3409/5593
Baumburger Wald, gemfr. Gebiet //					
Kachelstein u.	Traunstein	Bay	09 1 53 444	02 7	4555/5297
Baumerlenbach	Öhringen	BaWü	08 1 44 112	12 6*	3532/5455
Baumgarten	Dillingen a.d. Donau	Bay	09 7 32 117	04 6	3607/5373
—	Freising	Bay	09 1 39 118	06 2	4487/5377
—	Pfarrkirchen	Bay	09 2 44 113	06 0	4573/5374
Baumholder // Gutsbezirk	Birkenfeld	RhPf	07 1 34 097	19 4	2600/5502
—, Stadt	Birkenfeld	RhPf	07 1 34 005	19 4	2596/5498
Baunach, Stadt	Ebern	Bay	09 6 36 115	11 7	4417/5540
Baunatal, Stadt	Kassel	Hess	06 2 38 001	34 3*	3529/5681
Bauschheim	Groß-Gerau	Hess	06 1 42 003	23 2*	3455/5535
Bauschlott	Pforzheim	BaWü	08 2 37 111	12 5	3480/5426
Bausen	Lüchow-Dannenberg	Ndsa	03 3 36 113	86 0	4432/5871
Bausendorf	Bernkastel-Wittlich	RhPf	07 2 31 004	25 1*	2571/5542
Baustert	Bitburg	RhPf	07 2 32 009	26 1	2527/5538
Baustetten	Biberach	BaWü	08 4 32 120	04 2	3566/5341
Baven	Celle	Ndsa	03 3 32 118	64 1	3573/5858
Bavendorf	Lüneburg	Ndsa	03 3 37 123	64 2	4409/5897
Bavenstedt	Hildesheim-Marienburg	Ndsa	03 2 35 119	52 0	3568/5783

Gemeinde	Landkreis	Land	Statistische Kennziffer	Nummer des Natur- raumes	Koor- dinaten- schlüssel
Bawinkel	Lingen	Ndsa	03 5 34 117	58 6	2596/5831
Bayerbach	Griesbach i. Rottal	Bay	09 2 36 113	06 0	4585/5364
— b. Ergoldsbach	Mallersdorf	Bay	09 2 42 114	06 2	4522/5396
Bayerdießen, gemfr. Gebiet	Landsberg a. Lech	Bay	09 1 43 444	03 7	4428/5309
Bayerdilling	Neuburg a. d. Donau	Bay	09 7 44 114	04 7*	4423/5392
Bayerfeld-Steckweiler	Donnersbergkreis	RhPf	07 3 33 004	19 3	3413/5505
Bayerisch Eisenstein	Regen	Bay	09 2 45 118	40 3	4587/5444
— Gmain	Berchtesgaden	Bay	09 1 35 114	02 7*	4568/5288
Bayersoien	Schongau	Bay	09 1 50 113	03 7	4425/5284
Bayersried	Marktoberdorf	Bay	09 7 41 113	04 6	3610/5310
— - Ursberg	Krumbach (Schwaben)	Bay	09 7 40 115	04 6	3608/5348
Bayreuth, Stadt		Bay	09 4 12 000	07 1	4470/5534
Bayrischzell	Miesbach	Bay	09 1 45 112	02 5	4501/5282
Bebelsheim	Sankt Ingbert	Saar	10 0 36 311	18 1	2584/5448
Bebenhausen	Illertissen	Bay	09 7 37 113	04 6	3593/5338
—	Tübingen	BaWü	08 4 45 112	10 4	3505/5380
Bebensee	Segeberg	SchH	01 1 44 117	70 2	3585/5972
Beber	Springe	Ndsa	03 1 39 117	37 8	3526/5788
Beberbeck	Hofgeismar	Hess	06 2 36 002	37 0	3532/5711
Bebra, Stadt	Rotenburg	Hess	06 2 41 005	35 7	3555/5648
Becheln	Rhein-Lahn-Kreis	RhPf	07 1 41 008	30 4	3409/5573
Bechen	Rheinisch-Bergischer Kreis	NW	05 3 36 311	33 8	2584/5656
Bechenheim	Alzey-Worms	RhPf	07 3 31 005	22 7	3428/5510
Becherbach	Bad Kreuznach	RhPf	07 1 33 011	19 3	3404/5502
— bei Kirn	Bad Kreuznach	RhPf	07 1 33 010	19 3	3391/5512
Bechhofen	Zweibrücken	RhPf	07 3 41 003	18 0	2602/5469
— b. Windsbach	Ansbach	Bay	09 5 31 115	11 3	4412/5459
—, Markt	Feuchtwangen	Bay	09 5 35 116	11 3	4394/5448
Bechingen	Ehingen	BaWü	08 4 34 116	04 0	3537/5340
Bechlingen	Wetzlar	Hess	06 1 54 007	32 0	3460/5610
Bechtersbohl	Waldshut	BaWü	08 3 47 117	12 0*	3451/5274
Bechthai	Weißenburg i. Bay.	Bay	09 5 47 113	08 2	4439/5433
Bechtheim	Alzey-Worms	RhPf	07 3 31 006	22 7*	3449/5510
—	Untertaunuskreis	Hess	06 1 52 004	30 4	3441/5571
Bechtoldsweiler	Hechingen	BaWü	08 4 36 111	10 1*	3496/5361
Bechtolsheim	Alzey-Worms	RhPf	07 3 31 007	22 7	3442/5518
Bechtsbüttel	Gifhorn	Ndsa	03 3 34 124	62 4	4401/5802
Bechtsrieth	Neustadt a. d. Waldnaab	Bay	09 3 40 113	07 0*	4515/5501
Beckdorf	Stade	Ndsa	03 4 35 120	63 4	3540/5920
Becke	Iserlohn	NW	05 8 35 311	33 7	3416/5696
Beckedorf	Celle	Ndsa	03 3 32 119	64 1	3571/5854
—	Grafschaft Schaumburg	Ndsa	03 1 33 118	52 2*	3521/5801
—	Harburg	Ndsa	03 3 35 116	64 4*	3564/5921
—	Osterholz	Ndsa	03 4 33 113	63 3	3473/5896
Beckeln	Grafschaft Hoya	Ndsa	03 1 32 119	59 4*	3472/5859
Beckingen	Merzig-Wadern	Saar	10 0 32 211	18 2*	2550/5473
Becklingen	Celle	Ndsa	03 3 32 120	64 1	3561/5860
Beckstein	Tauberbischofsheim	BaWü	08 2 39 113	12 9*	3550/5490
Beckstetten	Kaufbeuren	Bay	09 7 38 115	04 7	4401/5317
Beckum	Arnsberg	NW	05 8 32 215	33 7	3423/5691
—, Stadt	Berkum	NW	05 5 32 112	54 1	3434/5736
Bedburdyck	Grevenbroich	NW	05 1 34 114	55 4	2539/5664
Bedburg, Stadt	Bergheim (Erft)	NW	05 3 31 211	55 4*	2540/5651
— - Hau	Kleve	NW	05 1 36 111	57 4*	2511/5736
Beddelhausen	Wittgenstein	NW	05 8 42 215	33 2*	3464/5651
Bedekaspel	Aurich (Ostfriesland)	Ndsa	03 6 31 117	61 0	2587/5924
Bederkesa, Flecken	Wesermünde	Ndsa	03 4 37 117	63 3	3489/5943
Bedernau	Mindelheim	Bay	09 7 43 116	04 6	3604/5332
Bedersdorf	Saarlouis	Saar	10 0 35 911	18 2	2546/5463
Beeck	Selbkantkreis Geilenkirchen-Heinsberg	NW	05 4 37 611	55 4	2512/5649
Beedenbostel	Celle	Ndsa	03 3 32 121	64 1	3585/5835
Beedenkirchen	Bergstraße	Hess	06 1 32 003	14 5	3479/5510
Beelen	Warendorf	NW	05 5 40 211	54 1*	3439/5755
Beenhausen	Rotenburg	Hess	06 2 41 006	35 7	3544/5646
Beerbach	Lauf a. d. Pegnitz	Bay	09 5 40 111	11 2	4443/5491

Beerbach – Bell

Gemeinde	Landkreis	Land	Statistische Kennziffer	Nummer des Natur- raumes	Koor- dinaten- schlüssel
Beerbach	Neustadt a. d. Aisch	Bay	09 5 41 115	11 4	4396/5491
—	Schwabach	Bay	09 5 45 114	11 3	4421/5454
— // Nieder-	Darmstadt	Hess	06 1 35 026	14 5	3477/5516
— // Ober-	Darmstadt	Hess	06 1 35 029	14 5	3477/5514
Beerfelden, Stadt	Erbach	Hess	06 1 38 004	14 4	3498/5492
Beerfurth // Kirch-	Erbach	Hess	06 1 38 046	14 5*	3491/5508
— // Pfaffen-	Erbach	Hess	06 1 38 066	14 5	3490/5509
Beesem	Lüchow-Dannenberg	Ndsa	03 3 36 114	86 0	4434/5866
Beesten	Lingen	Ndsa	03 5 34 118	58 1	2602/5812
Beffendorf	Rottweil	BaWü	08 4 41 115	12 2	3466/5350
Behla	Donaueschingen	BaWü	08 3 32 114	12 1	3464/5307
Behlendorf	Herzogtum Lauenburg	SchH	01 1 35 118	75 0	4412/5953
Behlingen	Krumbach (Schwaben)	Bay	09 7 40 116	04 6	3601/5357
Behningen	Soltau	Ndsa	03 3 38 113	64 1	3545/5875
Behrendorf	Husum	SchH	01 1 36 117	69 1	3514/6048
Behrendorf (Ostsee)	Plön	SchH	01 1 41 206	70 2	4409/6024
Behrensen	Hamelu-Pyrmont	Ndsa	03 1 34 117	37 7*	3533/5775
—	Northeim	Ndsa	03 2 38 116	37 2	3562/5725
Behringen	Soltau	Ndsa	03 3 38 114	64 0	3564/5887
Behringersdorf	Lauf a. d. Pegnitz	Bay	09 5 40 112	11 3	4442/5483
Behringersdorfer Forst, gemfr. Gebiet	Erlangen	Bay	09 5 34 444	11 3	4442/5485
Behringersmühle	Pegnitz	Bay	09 4 43 112	08 0	4452/5516
Behrste	Stade	Ndsa	03 4 35 121	63 4*	3513/5934
Beidenfleth	Steinburg	SchH	01 1 45 115	67 1	3527/5972
Beidl	Tirschenreuth	Bay	09 3 47 112	40 1	4519/5519
Beienheim	Friedberg	Hess	06 1 39 003	23 4	3487/5580
Beienrode	Braunschweig	Ndsa	03 7 32 115	62 4	4414/5803
—	Gifhorn	Ndsa	03 3 34 125	62 4	4421/5796
—	Göttingen	Ndsa	03 2 34 114	37 5	3577/5704
—, gemfr. Gebiet	Braunschweig	Ndsa	03 7 32 513+	62 4	4413/5801
Beiersdorf b. Coburg	Coburg	Bay	09 4 33 115	13 8*	4424/5573
Beiershausen	Hersfeld	Hess	06 2 35 006	35 5	3546/5632
Beierstedt	Helmstedt	Ndsa	03 7 35 115	51 2*	4422/5772
Beihingen	Calw	BaWü	08 4 33 120	15 0*	3473/5378
— am Neckar	Ludwigsburg	BaWü	08 1 41 113	12 3	3515/5423
Beikheim	Kronach	Bay	09 4 38 112	07 1*	4445/5564
Beilingen	Bitburg	RhPf	07 2 32 010	26 1	2547/5535
Beilngries, Stadt	Beilngries	Bay	09 3 32 115	08 2	4461/5433
Beilstein	Cochem-Zell	RhPf	07 1 35 007	25 0*	2588/5553
—	Dillkreis	Hess	06 1 37 005	32 3	3446/5608
—, Stadt	Heilbronn	BaWü	08 1 38 115	12 3*	3523/5434
Beimbach	Crailsheim	BaWü	08 1 34 114	12 7*	3570/5456
Beimerstetten	Ulm	BaWü	08 1 47 119	09 7	3573/5372
Beinberg	Calw	BaWü	08 4 33 121	15 0	3479/5404
Beindersheim	Ludwigshafen	RhPf	07 3 38 002	22 1	3450/5491
Beinhausen	Daun	RhPf	07 2 33 003	27 1	2563/5571
Beinhorn	Burgdorf	Ndsa	03 3 31 117	62 2	3564/5813
Beiningen	Ulm	BaWü	08 1 47 120	09 5	3560/5361
Beinstein	Waiblingen	BaWü	08 1 49 113	12 3	3526/5410
Beiseförth	Melsungen	Hess	06 2 40 006	35 7	3528/5660
Beixenhart, gemfr. Gebiet	Eichstätt	Bay	09 5 33 444	08 2	4431/5413
Beizkofen	Saulgau	BaWü	08 4 42 116	04 0	3528/5322
Bekdorf	Steinburg	SchH	01 1 45 116	67 1	3528/5978
Bekhof	Steinburg	SchH	01 1 45 117	67 1	3527/5979
Bekmünde	Steinburg	SchH	01 1 45 118	67 1	3529/5977
Bekond	Trier-Saarburg	RhPf	07 2 35 004	25 1*	2557/5523
Belau	Lüchow-Dannenberg	Ndsa	03 3 36 115	64 2*	4429/5861
—	Plön	SchH	01 1 41 114	70 2	3582/5997
Beldorf	Rendsburg	SchH	01 1 42 120	69 3	3523/6000
Belecke, Stadt	Arnsberg	NW	05 8 32 612	33 4*	3454/5705
Belg	Rhein-Hunrück-Kreis	RhPf	07 1 40 007	24 3*	2594/5539
Belgweiler	Rhein-Hunrück-Kreis	RhPf	07 1 40 008	24 1	3391/5535
Belitz	Lüchow-Dannenberg	Ndsa	03 3 36 116	86 0	4438/5874
Bell	Mayen	RhPf	07 1 37 008	29 2*	2588/5584

Bell – Bentierode

Gemeinde	Landkreis	Land	Statistische Kennziffer	Nummer des Natur- raumes	Koor- dinaten- schlüssel
Bell (Hunsrück)	Rhein-Hunsrück-Kreis	RhPf	07 1 40 009	24 3	2601/5548
Bellamont	Biberach	BaWü	08 4 32 121	04 1	3568/5320
Belle	Detmold	NW	05 7 33 119	36 4	3504/5751
Bellen	Rotenburg (Wümme)	Ndsa	03 4 34 114	63 1	3538/5882
Bellenberg	Detmold	NW	05 7 33 121	36 3	3500/5748
—	Illertissen	Bay	09 7 37 114	04 4*	3581/5347
Beller	Höxter	NW	05 7 36 311	36 1	3517/5730
Bellersdorf	Wetzlar	Hess	06 1 54 008	32 0	3459/5614
Bellersen	Höxter	NW	05 7 36 312	36 1	3513/5738
Bellershausen	Rothenburg ob der Tauber	Bay	09 5 43 113	12 7*	3588/5463
Bellersheim	Gießen	Hess	06 1 41 008	23 4	3488/5590
Bellheim	Germersheim	RhPf	07 3 34 001	22 1	3447/5450
Bellingen	Müllheim	BaWü	08 3 39 115	20 1*	3392/5289
—	Oberwesterwaldkreis	RhPf	07 1 39 007	32 3	3422/5606
Bellings	Schlichtern	Hess	06 1 51 004	14 1	3536/5575
Bellmuth	Büdingen	Hess	06 1 34 004	35 0	3501/5580
Bellnhausen	Biedenkopf	Hess	06 1 33 003	32 0	3470/5629
—	Marburg	Hess	06 2 39 009	34 8	3480/5619
Bellscheid	Prüm	RhPf	07 2 34 004	28 0	2525/5548
Belm	Osnabrück	Ndsa	03 5 37 118	53 5	3441/5797
Belmbrach	Schwabach	Bay	09 5 45 115	11 3	4434/5455
Belsen	Celle	Ndsa	03 3 32 122	64 1	3563/5851
Belsenberg	Künzelsau	BaWü	08 1 39 115	12 6	3549/5463
Beltershain	Gießen	Hess	06 1 41 009	34 9	3495/5609
Beltershausen	Marburg	Hess	06 2 39 010	34 7*	3486/5624
Beltheim	Rhein-Hunsrück-Kreis	RhPf	07 1 40 010	24 3*	3390/5553
Belum	Land Hadeln	Ndsa	03 4 32 117	67 0	3499/5965
Belzheim	Nördlingen	Bay	09 7 46 119	10 3*	4393/5426
Bemerode	Hannover	Ndsa	03 1 35 119	52 0	3557/5801
Bempflingen	Nürtingen	BaWü	08 1 43 114	10 1	3520/5382
Bendestorf	Harburg	Ndsa	03 3 35 117	64 0*	3564/5912
Bendfeld	Plön	SchH	01 1 41 115	70 2	3592/6027
Bendingbostel	Verden	Ndsa	03 4 36 119	63 0	3528/5870
Bendorf	Rendsburg	SchH	01 1 42 121	69 3	3525/5995
—, Stadt	Koblenz	RhPf	07 1 36 005	29 1*	3398/5588
Benediktbeuern	Bad Tölz	Bay	09 1 34 113	03 7*	4456/5285
Benfe	Wittgenstein	NW	05 8 42 311	33 3	3454/5642
Bengel	Bernkastel-Wittlich	RhPf	07 2 31 005	25 1*	2576/5542
Bengen	Ahrweiler	RhPf	07 1 31 010	29 2	2581/5604
Bengendorf	Hersfeld	Hess	06 2 35 007	35 7	3569/5639
Benhausen	Paderborn	NW	05 7 40 212	36 2	3488/5734
Benitz	Gifhorn	Ndsa	03 3 34 126	64 2	4426/5832
Benk	Bayreuth	Bay	09 4 32 115	07 1	4473/5542
Benkhausen	Waldeck	Hess	06 2 42 010	33 2	3485/5689
Bennebek // Alt	Schleswig	SchH	01 1 43 112	69 7*	3528/6027
— // Klein	Schleswig	SchH	01 1 43 163	69 7*	3529/6030
Bennemühlen	Burgdorf	Ndsa	03 3 31 118	62 7*	3549/5827
Bennhausen	Donnersbergkreis	RhPf	07 3 33 005	22 7	3426/5499
Benniehausen	Göttingen	Ndsa	03 2 34 115	37 3*	3573/5706
Bennigsen	Springe	Ndsa	03 1 39 118	52 1*	3546/5790
Benningen	Memmingen	Bay	09 7 42 114	04 6*	3591/5315
— am Neckar	Ludwigsburg	BaWü	08 1 41 114	12 3	3518/5424
Benninghausen	Lippstadt	NW	05 8 36 311	54 1*	3447/5724
Bensberg, Stadt	Rheinisch-Bergischer Kreis	NW	05 3 36 111	33 8*	2581/5648
Bensen	Grafschaft Diepholz	Ndsa	03 1 31 119	59 4	3491/5853
—	Grafschaft Schaumburg	Ndsa	03 1 33 119	36 6*	3522/5783
Bensersiel	Wittmund	Ndsa	03 6 34 115	61 1	3406/5950
Bensheim, Stadt	Bergstraße	Hess	06 1 32 004	22 6*	3472/5504
Benstaben	Stormarn	SchH	01 1 46 119	70 2	3596/5966
Benstorf	Hameln-Pyrmont	Ndsa	03 1 34 118	52 1	3544/5774
Benteler	Beckum	NW	05 5 32 411	54 0*	3453/5735
Benterode	Münden	Ndsa	03 2 37 112	35 7	3543/5690
Bentfeld	Büren	NW	05 7 32 512	54 2*	3474/5733
Bentheim, Stadt	Grafschaft Bentheim	Ndsa	03 5 33 116	54 4	2579/5797
Bentierode	Gandersheim	Ndsa	03 7 33 118	37 6	3569/5747

Bentrup – Bergfelden

Gemeinde	Landkreis	Land	Statistische Kennziffer	Nummer des Natur- raumes	Koor- dinaten- schlüssel
Bentrup	Detmold	NW	05 7 33 122	36 4	3491/5761
Bentstreek	Wittmund	Ndsa	03 6 34 173	60 1	3423/5918
Benzen	Fallingbostel	Ndsa	03 3 33 116	64 1*	3539/5856
Benzenndorf	Lauf a. d. Pegnitz	Bay	09 5 40 113	11 2*	4447/5496
Benzenzimmern	Aalen	BaWü	08 1 31 116	10 3*	3606/5418
Benzingen	Sigmaringen	BaWü	08 4 43 114	09 5*	3512/5337
Benzweiler	Rhein-Hunsrück-Kreis	RhPf	07 1 40 011	24 1*	3400/5543
Beppen	Verden	Ndsa	03 4 36 121	62 1	3504/5867
Beratzhausen, Markt	Parsberg	Bay	09 3 42 114	08 1	4486/5440
Berau	Waldshut	BaWü	08 3 47 118	15 4	3444/5285
Berching, Stadt	Beilngries	Bay	09 3 32 116	08 2*	4460/5441
Berchtesgaden, Markt	Berchtesgaden	Bay	09 1 35 115	01 6	4575/5278
Berchtesgadener Bürgerwald, gemfr. Gebiet	Berchtesgaden	Bay	09 1 35 444	01 6	4570/5278
Berchum	Iserlohn	NW	05 8 35 211	33 7	3398/5695
Bereborn	Mayen	RhPf	07 1 37 009	27 1	2569/5572
Berel	Wolfenbüttel	Ndsa	03 7 36 121	52 0	3583/5782
Berenbach	Mayen	RhPf	07 1 37 010	27 1*	2568/5566
Berenbostel	Neustadt am Rübenberge	Ndsa	03 1 36 114	62 2	3542/5812
Berenbrock	Lippstadt	NW	05 8 36 312	54 2	3450/5719
Berend	Schleswig	SchH	01 1 43 114	70 0	3536/6047
Berensch-Arensch	Land Hadeln	Ndsa	03 4 32 118	63 3*	3473/5966
Berfa	Ziegenhain	Hess	06 2 45 005	35 5	3525/5626
Berg	Ahrweiler	RhPf	07 1 31 011	27 2	2567/5602
—	Donauwörth	Bay	09 7 33 116	08 2	4410/5400
—	Ehingen	BaWü	08 4 34 117	04 2	3555/5348
—	Hof	Bay	09 4 37 112	39 2*	4484/5582
—	Mainburg	Bay	09 2 41 115	06 2	4479/5384
—	Neu-Ulm	Bay	09 7 45 115	04 6	3585/5360
—	Ravensburg	BaWü	08 4 39 114	03 1*	3558/5292
—	Rhein-Lahn-Kreis	RhPf	07 1 41 009	30 4	3415/5569
—	Starnberg	Bay	09 1 52 113	03 7	4452/5315
—	Wasserburg a. Inn	Bay	09 1 54 119	05 2*	4513/5338
— b. Neumarkt i. d. OPf.	Neumarkt i. d. OPf.	Bay	09 3 38 113	11 1*	4459/5466
— i. Gau	Schrobenhausen	Bay	09 1 51 114	06 2*	4444/5389
— (Pfalz)	Germersheim	RhPf	07 3 34 002	22 1*	3442/5428
Bergaligen	Säckingen	BaWü	08 3 43 112	15 5	3422/5275
Bergatreute	Ravensburg	BaWü	08 4 39 115	03 2	3556/5302
Bergdorf	Coburg	Bay	09 4 33 124	39 0	4433/5578
—	Schaumburg-Lippe	Ndsa	03 1 38 115	52 2*	3505/5792
Berge	Bersenbrück	Ndsa	03 5 32 121	58 5*	3415/5832
—	Ennepe-Ruhr-Kreis	NW	05 9 34 612	33 7	2595/5691
—	Fritzlar-Homberg	Hess	06 2 33 005	34 3	3526/5658
—	Grafschaft Bentheim	Ndsa	03 5 33 117	58 0*	2565/5825
—	Lingen	Ndsa	03 5 34 119	58 0	2586/5806
—	Lippstadt	NW	05 8 36 214	54 2	3456/5715
—	Witzenhausen	Hess	06 2 43 003	37 1*	3562/5694
Bergen	Birkenfeld	RhPf	07 1 34 006	19 4	2602/5517
—	Merzig-Wadern	Saar	10 0 32 411	19 0*	2550/5488
—	Neuburg a. d. Donau	Bay	09 7 44 115	08 2	4437/5406
—	Traunstein	Bay	09 1 53 113	03 8*	4544/5297
—	Weißenburg i. Bay.	Bay	09 5 47 114	08 2	4435/5438
— (Dumme)	Lüchow-Dannenberg	Ndsa	03 3 36 117	86 1*	4430/5862
— - Enkheim, Stadt	Hanau	Hess	06 1 43 001	23 4*	3482/5557
—, Stadt	Celle	Ndsa	03 3 32 123	64 1	3565/5853
Bergendorf	Neuburg a. d. Donau	Bay	09 7 44 116	04 8	4425/5387
Bergener Forst, gemfr. Gebiet	Traunstein	Bay	09 1 53 444	02 7	4543/5293
Bergenhäusen	Rhein-Hunsrück-Kreis	RhPf	07 1 40 012	24 3*	3398/5544
Bergenhäusen	Schleswig	SchH	01 1 43 115	69 2	3520/6027
Bergenstein	Illertissen	Bay	09 7 37 115	04 6	3585/5339
Bergweiler	Heidenheim	BaWü	08 1 37 113	09 7	3593/5383
Bergern	Deggendorf	Bay	09 2 32 115	40 5	4571/5423
Bergewörden	Norderdithmarschen	SchH	01 1 37 112	69 2	3513/6021
Bergfeld	Helmstedt	Ndsa	03 7 35 116	64 2	4422/5824
Bergfelden	Horb	BaWü	08 4 37 114	12 2*	3477/5357

Bergfreiheit – Berleburg

Gemeinde	Landkreis	Land	Statistische Kennziffer	Nummer des Natur- raumes	Koor- dinaten- schlüssel
Bergfreiheit	Waldeck	Hess	06 2 42 011	34 4	3506/5655
Bergham	Vilsbiburg	Bay	09 2 49 116	06 0	4522/5370
Berghaselbach	Freising	Bay	09 1 39 119	06 2	4480/5373
Berghaupten	Offenburg	BaWü	08 3 41 111	15 3	3425/5364
Berghausen	Karlsruhe	BaWü	08 2 34 113	12 5	3465/5429
—	Mainburg	Bay	09 2 41 116	06 2	4481/5396
—	Meschede	NW	05 8 37 411	33 5*	3447/5672
—	Rhein-Lahn-Kreis	RhPf	07 1 41 010	30 4	3429/5569
—	Riedenburg	Bay	09 3 44 114	08 2	4475/5419
—	Wetzlar	Hess	06 1 54 009	34 8*	3459/5606
—	Wittgenstein	NW	05 8 42 216	33 3	3454/5655
Bergheim	Augsburg	Bay	09 7 31 120	04 6*	4413/5354
—	Büdingen	Hess	06 1 34 005	14 3*	3506/5579
—	Dillingen a.d. Donau	Bay	09 7 32 118	09 8*	3608/5390
—	Höxter	NW	05 7 36 811	36 4*	3503/5744
—	Melsungen	Hess	06 2 40 007	35 7	3544/5663
—	Neuburg a.d. Donau	Bay	09 7 44 117	08 2*	4445/5403
—	Waldeck	Hess	06 2 42 012	34 1*	3509/5670
— (Erft), Stadt	Bergheim (Erft)	NW	05 3 31 311	55 4*	2544/5646
— // Langen-	Büdingen	Hess	06 1 34 057	23 3*	3499/5566
Bergheimer Forst, gemfr. Gebiet	Dillingen a.d. Donau	Bay	09 7 32 444	09 8	3608/5392
Berghofen	Frankenberg	Hess	06 2 32 010	34 5	3476/5652
—	Landshut	Bay	09 2 40 117	06 0*	4502/5372
Berghülen	Ulm	BaWü	08 1 47 121	09 5*	3556/5370
Bergisch Gladbach, Stadt	Rheinisch-Bergischer Kreis	NW	05 3 36 112	33 8*	2579/5650
— Neukirchen, Stadt	Rhein-Wupper-Kreis	NW	05 1 39 111	33 8	2572/5660
Bergkamen, Stadt	Unna	NW	05 9 41 113	54 2*	3406/5721
Bergkirchen	Dachau	Bay	09 1 36 116	06 2*	4553/5347
—	Schaumburg-Lippe	Ndsa	03 1 38 116	62 8	3518/5809
Berglangenbach	Birkenfeld	RhPf	07 1 34 007	19 4	2590/5496
Berglern	Erding	Bay	09 1 38 113	05 2*	4495/5361
Berglicht	Bernkastel-Wittlich	RhPf	07 2 31 006	24 5*	2569/5517
Bergmatting	Kelheim	Bay	09 2 37 118	08 2	4499/5426
Bergnersreuth	Wunsiedel	Bay	09 4 47 113	39 5	4511/5548
Bergnetsreuth	Neustadt a.d. Waldnaab	Bay	09 3 40 114	40 1	4518/5507
Bergneustadt, Stadt	Oberbergischer Kreis	NW	05 3 35 111	33 9*	3405/5655
Bergöschingen	Waldshut	BaWü	08 3 47 119	09 0	3457/5273
Bergheinfeld	Schweinfurt	Bay	09 6 51 113	13 6	3584/5541
Bergrothenfels	Lohr a. Main	Bay	09 6 45 111	14 1	3541/5528
Bergshausen	Kassel	Hess	06 2 38 002	34 3	3534/5681
Bergstetten	Parsberg	Bay	09 3 42 115	08 1	4492/5439
Bergtheim	Neustadt a.d. Aisch	Bay	09 5 41 116	11 5	4402/5502
—	Würzburg	Bay	09 6 52 112	13 4	3576/5529
Berg-Thuir	Düren	NW	05 4 32 752	27 5*	2537/5616
Bergweiler	Bernkastel-Wittlich	RhPf	07 2 31 007	27 0*	2559/5537
—	Sankt Wendel	Saar	10 0 37 711	19 0*	2572/5482
Bergzabern, Stadt//Bad	Landau-Bad Bergzabern	RhPf	07 3 37 005	22 0*	3426/5440
Berich//Neu-	Waldeck	Hess	06 2 42 070	34 0*	3505/5694
Beringhausen	Brilon	NW	05 8 33 511	33 2	3483/5697
Beringstedt	Rendsburg	SchH	01 1 42 122	69 3*	3535/5998
Berka	Northeim	Ndsa	03 2 38 117	37 6	3577/5728
Berkach	Groß-Gerau	Hess	06 1 42 004	22 5	3462/5529
Berkel//Groß	Hamelnd-Pyrmont	Ndsa	03 1 34 137	36 4	3521/5770
— // Klein	Hamelnd-Pyrmont	Ndsa	03 1 34 156	36 4	3523/5771
Berkenthin	Herzogtum Lauenburg	SchH	01 1 35 119	75 0*	4411/5957
Berkheim	Biberach	BaWü	08 4 32 122	04 4*	3581/5323
—	Esslingen	BaWü	08 1 35 115	10 6	3524/5398
Berkhof	Burgdorf	Ndsa	03 3 31 119	62 7	3549/5830
Berklingen	Wolfenbüttel	Ndsa	03 7 36 122	51 2	4413/5777
Berkoth	Bitburg	RhPf	07 2 32 011	28 0	2524/5545
Berkum	Peine	Ndsa	03 2 40 115	52 0*	3581/5798
Berlebeck	Detmold	NW	05 7 33 123	53 0*	3491/5750
Berleburg, Stadt	Wittgenstein	NW	05 8 42 111	33 3	3457/5657

Berlepsch-Ellerode – Berschweiler

Gemeinde	Landkreis	Land	Statistische Kennziffer	Nummer des Natur- raumes	Koor- dinaten- schlüssel
Berlepsch-Ellerode	Witzenhausen	Hess	06 2 43 004	35 8*	3557/5695
Berletzhof	Parsberg	Bay	09 3 42 116	08 2	4481/5440
Berlichingen	Künzelsau	BaWü	08 1 39 116	12 6	3535/5465
Berlin (West), Stadt		BlW	11 0 00 000	82 0*	4590/5820
Berlingen	Daun	RhPf	07 2 33 004	27 6*	2551/5567
Bermaringen	Ulm	BaWü	08 1 47 122	09 5*	3562/5370
Bermatingen	Überlingen	BaWü	08 3 45 117	03 1*	3526/5288
Bermbach	Oberlahnkreis	Hess	06 1 47 008	30 2	3454/5594
—	Untertaunuskreis	Hess	06 1 52 005	30 2	3450/5567
Bermel	Mayen	RhPf	07 1 37 011	27 1	2577/5572
Bermersbach	Offenburg	BaWü	08 3 41 112	15 3	3422/5361
—	Rastatt	BaWü	08 3 42 113	15 1*	3452/5395
Bermershausen	Wittgenstein	NW	05 8 42 413	33 3	3451/5640
Bermersheim	Alzey-Worms	RhPf	07 3 31 008	22 7	3435/5516
—	Alzey-Worms	RhPf	07 3 31 009	22 7	3443/5505
Bermoll	Wetzlar	Hess	06 1 54 010	32 0	3461/5613
Bermuthshain	Lauterbach	Hess	06 1 44 005	35 1	3522/5593
Bernau	Hochschwarzwald	BaWü	08 3 40 113	15 5	3428/5297
— a. Chiemsee	Rosenheim	Bay	09 1 49 113	03 8*	4528/5397
Bernbach	Calw	BaWü	08 4 33 122	15 1*	3457/5410
—	Gelnhausen	Hess	06 1 40 005	23 3	3510/5557
—	Marktoberdorf	Bay	09 7 41 114	03 6	4402/5299
Bernbeuren	Schongau	Bay	09 1 50 114	03 6	4408/5289
Berndorf	Daun	RhPf	07 2 33 005	27 6	2550/5574
—	Kulmbach	Bay	09 4 39 113	07 1*	4456/5542
—	Waldeck	Hess	06 2 42 013	34 0*	3493/5686
Berndroth	Rhein-Lahn-Kreis	RhPf	07 1 41 011	30 4	3426/5567
Berndshausen	Fritzlar-Homberg	Hess	06 2 33 006	35 6*	3533/5656
Berne	Wesermarsch	Ndsa	03 8 36 113	61 2*	3465/5895
Berneburg	Rotenburg	Hess	06 2 41 007	35 7	3562/5658
Berneck i. Fichtelgebirge, Stadt// Bad	Bayreuth	Bay	09 4 32 116	39 3*	4477/5546
—, Stadt	Calw	BaWü	08 4 33 123	15 0	3472/5385
Bergau	Neumarkt i.d.OPf.	Bay	09 3 38 114	11 1	4456/5458
Bernhards	Fulda	Hess	06 2 34 006	35 2	3551/5607
Bernhardswald	Regensburg	Bay	09 3 43 117	40 6	4518/5440
Bernhardswinden	Ansbach	Bay	09 5 31 116	11 3	4396/5460
Bernhausen	Esslingen	BaWü	08 1 35 116	10 6	3516/5394
Bernkastel-Kues, Stadt	Bernkastel-Wittlich	RhPf	07 2 31 008	25 0*	2577/5531
Bernloch	Münsingen	BaWü	08 4 38 116	09 4	3525/5358
Bernlohe	Schwabach	Bay	09 5 45 116	11 3	4431/5452
Bernried	Bogen	Bay	09 2 31 114	40 6*	4565/5421
—	Waldmünchen	Bay	09 3 49 113	40 1	4540/5464
—	Weilheim i.OB	Bay	09 1 55 114	03 7	4447/5303
Bernrieth	Vohenstrauß	Bay	09 3 48 112	40 0*	4527/5505
Bernsburg	Alsfeld	Hess	06 1 31 008	34 6	3512/5632
Bernsdorf	Marburg	Hess	06 2 39 011	34 8*	3486/5636
Bernsen	Grafschaft Schaumburg	Ndsa	03 1 33 120	37 8	3512/5787
Bernsfeld	Alsfeld	Hess	06 1 31 009	34 9	3499/5614
Bernsfelden	Mergentheim	BaWü	08 1 42 115	13 0*	3564/5492
Bernshausen	Duderstadt	Ndsa	03 2 32 111	37 4	3581/5715
—	Lauterbach	Hess	06 1 44 006	35 5	3538/5613
—	Wittgenstein	NW	05 8 42 414	33 3	3453/5646
Bernstadt	Ulm	BaWü	08 1 47 123	09 7	3575/5374
Bernstein	Neustadt a.d. Waldnaab	Bay	09 3 40 115	39 6	4511/5522
—	Wunsiedel	Bay	09 4 47 114	39 5	4504/5549
— a. Wald	Naila	Bay	09 4 42 113	39 2	4468/5571
Bernte	Lingen	Ndsa	03 5 34 120	58 0	2589/5810
Berod b. Hachenburg	Oberwesterwaldkreis	RhPf	07 1 39 008	32 4	3407/5613
— b. Wallmerod	Oberwesterwaldkreis	RhPf	07 1 39 009	32 3*	3424/5596
Berolzheim	Buchen	BaWü	08 2 32 114	12 8	3539/5482
—	Uffenheim	Bay	09 5 46 115	13 1*	3604/5491
—, Markt//Markt	Gunzenhausen	BaWü	09 5 37 141	11 0*	4415/5431
Berscheid	Bitburg	RhPf	07 2 32 012	28 0	2516/5538
Berschweiler	Ottweiler	Saar	10 0 33 212	19 0	2574/5478
— bei Baumholder	Birkenfeld	RhPf	07 1 34 008	19 4	2593/5494

Berschweiler – Betzendorf

Gemeinde	Landkreis	Land	Statistische Kennziffer	Nummer des Natur- raumes	Koor- dinaten- schlüssel
Berschweiler bei Kirn	Birkenfeld	RhPf	07 1 34 009	19 4	2600/5515
Bersenbrück, Stadt	Bersenbrück	Ndsa	03 5 32 122	58 5	3429/5825
Bersrod	Gießen	Hess	06 1 41 010	34 9	3489/5609
Berßen // Groß	Meppen	Ndsa	03 5 36 131	59 2	2600/5849
— // Klein	Meppen	Ndsa	03 5 36 150	59 2*	2598/5849
Berstadt	Büdingen	Hess	06 1 34 006	23 4*	3490/5588
Bertelsdorf	Coburg	Bay	09 4 33 116	13 8	4427/5573
Bertholdsdorf	Ansbach	Bay	09 5 31 117	11 3	4418/5462
Bertoldsheim	Neuburg a.d.Donau	Bay	09 7 44 118	08 2*	4428/5401
Bertoldshofen	Marktoberdorf	Bay	09 7 41 115	03 6	4400/5296
Bertrich // Bad	Cochem-Zell	RhPf	07 1 35 006	27 0	2574/5548
Berum	Norden	Ndsa	03 6 33 113	60 2*	2586/5942
Berumbur	Norden	Ndsa	03 6 33 114	60 2	2587/5941
Berumerfehn	Norden	Ndsa	03 6 33 115	60 2	2588/5938
Berus	Saarlouis	Saar	10 0 35 212	18.2*	2551/5459
Berwangen	Sinsheim	BaWü	08 2 38 115	12 5	3499/5450
—	Waldshut	BaWü	08 3 47 120	09 0	3463/5277
Berwartshausen	Northeim	Ndsa	03 2 38 118	37 2	3564/5729
Berxen	Grafschaft Hoya	Ndsa	03 1 32 120	59 4*	3498/5855
Berzhahn	Oberwesterwaldkreis	RhPf	07 1 39 010	32 3	3429/5600
Berzhhausen	Altenkirchen (Westerwald)	RhPf	07 1 32 005	32 4	3398/5614
Besch	Merzig-Wadern	Saar	10 0 32 711	26 0	2526/5485
Bescheid	Trier-Saarburg	RhPf	07 2 35 005	24 6*	2564/5513
Beschendorf	Oldenburg in Holstein	SchH	01 1 38 114	70 2	4427/6007
Beschotenweg	Leer	Ndsa	03 6 32 115	60 5	2587/5894
Besdorf	Rendsburg	SchH	01 1 42 123	69 3	3524/5991
Beseland	Lüchow-Dannenberg	Ndsa	03 3 36 118	86 0*	4430/5870
Besenbek // Raa-	Pinneberg	SchH	01 1 39 153	67 1	3542/5959
Besenfeld	Freudenstadt	BaWü	08 4 35 114	15 0*	3457/5385
Besenthal	Herzogtum Lauenburg	SchH	01 1 35 120	76 0*	4417/5934
Besges	Fulda	Hess	06 2 34 007	35 2	3542/5601
Besigheim, Stadt	Ludwigsburg	BaWü	08 1 41 115	12 3	3510/5429
Besse	Fritzlar-Homberg	Hess	06 2 33 007	34 3*	3526/5676
Besseringen	Merzig-Wadern	Saar	10 0 32 611	19 0	2544/5482
Bessingen	Holzminde	Ndsa	03 2 36 112	37 7	3534/5775
— // Nieder-	Gießen	Hess	06 1 41 053	34 9	3491/5600
— // Ober-	Gießen	Hess	06 1 41 056	34 9	3493/5600
Bessinghausen	Hameln-Pyrmont	Ndsa	03 1 34 119	37 7	3534/5768
Beßlich	Trier-Saarburg	RhPf	07 2 35 006	26 1	2543/5518
Besten	Bersenbrück	Ndsa	03 5 32 123	58 5	3419/5824
Betheln	Alfeld (Leine)	Ndsa	03 2 31 116	52 1*	3555/5776
Bethingen	Merzig-Wadern	Saar	10 0 32 312	19 0	2539/5480
Betlinshausen	Illertissen	Bay	09 7 37 116	04 6*	3582/5346
Betra	Hechingen	BaWü	08 4 36 112	12 2	3475/5364
Bettbrunn	Riedenburg	Bay	09 3 44 115	08 2	4467/5415
Betteldorf	Daun	RhPf	07 2 33 006	27 6	2554/5568
Bettendorf	Jülich	NW	05 4 34 212	55 4	2514/5639
—	Rhein-Lahn-Kreis	RhPf	07 1 41 012	30 4	3419/5567
Bettenfeld	Bernkastel-Wittlich	RhPf	07 2 31 009	27 0*	2554/5550
—	Rothenburg ob der Tauber	Bay	09 5 43 114	12 7	3581/5467
Bettenfurst-Ost, gemfr. Gebiet	Augsburg	Bay	09 7 31 444	04 6	4398/5362
— -West, gemfr. Gebiet	Augsburg	Bay	09 7 31 444	04 6	4399/5361
Bettenhausen	Gießen	Hess	06 1 41 011	23 4	3488/5593
—	Horb	BaWü	08 4 37 115	12 2	3466/5360
Bettingen	Bitburg	RhPf	07 2 32 013	26 1	2528/5534
—	Tauberbischofsheim	BaWü	08 2 39 114	14 1*	3540/5515
Bettingerode	Wolfenbüttel	Ndsa	03 7 36 123	51 0	4402/5754
Bettmar	Braunschweig	Ndsa	03 7 32 116	52 0	3591/5792
—	Hildesheim-Marienburg	Ndsa	03 2 35 120	52 0	3571/5783
Bettmaringen	Waldshut	BaWü	08 3 47 121	12 0*	3453/5291
Bettrum	Hildesheim-Marienburg	Ndsa	03 2 35 121	52 0	3580/5783
Bettwar	Rothenburg ob der Tauber	Bay	09 5 43 115	12 7	3583/5476
Betzdorf, Stadt	Altenkirchen (Westerwald)	RhPf	07 1 32 006	33 0	3420/5628
Betzendorf	Ansbach	Bay	09 5 31 118	11 3	4410/5472
—	Lüneburg	Ndsa	03 3 37 124	64 0*	3587/5890

Betzenrod — Biberberg

Gemeinde	Landkreis	Land	Statistische Kennziffer	Nummer des Natur- raumes	Koor- dinaten- schlüssel
Betzenrod	Büdingen	Hess	06 1 34 007	35 1	3508/5597
—	Hünfeld	Hess	06 2 37 002	35 5*	3554/5622
Betzenstein, Stadt	Pegnitz	Bav	09 4 43 113	08 0	4458/5505
Betzenweiler	Saulgau	BaWü	08 4 42 117	04 0	3542/5331
Betzhorn	Gifhorn	Ndsa	03 3 34 127	64 1	4405/5833
Betziesdorf	Marburg	Hess	06 2 39 012	34 5*	3489/5636
Betzgau	Kempton (Allgäu)	Bay	09 7 39 112	03 5	3604/5289
Betzigerode	Fritzlar-Homburg	Hess	06 2 33 008	34 1	3513/5659
Betzisried	Memmingen	Bay	09 7 42 115	04 6	3601/5313
Betzweiler	Freudenstadt	BaWü	08 4 35 115	12 2*	3462/5358
Beuchen	Miltenberg	Bay	09 6 48 112	14 4	3516/5496
Beucherling	Roding	Bay	09 3 45 115	40 6	4531/5448
Beuchte	Goslar	Ndsa	03 7 34 112	51 0	3605/5762
Beuerbach	Landsberg a. Lech	Bay	09 1 43 111	05 0	4419/5335
—	Untertaunuskreis	Hess	06 1 52 006	30 4	3443/5572
Beuerberg	Wolftrathshausen	Bay	09 1 56 116	03 7	4456/5299
Beuerfeld	Coburg	Bay	09 4 33 117	13 8	4425/5575
Beuern	Gießen	Hess	06 1 41 012	34 9	3487/5610
—	Landsberg a. Lech	Bay	09 1 43 112	03 7	4432/5328
—	Melsungen	Hess	06 2 40 008	35 6*	3532/5664
Beulich	Koblenz	RhPf	07 1 36 006	24 3*	2604/5560
Beulshausen	Gandersheim	Ndsa	03 7 33 119	37 6	3565/5749
Beuren	Calw	BaWü	08 4 33 124	15 0	3467/5385
—	Cochem-Zell	RhPf	07 1 35 008	27 0	2577/5551
—	Hechingen	BaWü	08 4 36 113	10 0*	3502/5359
—	Neu-Ulm	Bay	09 7 45 116	04 6	3588/5359
—	Nürtingen	BaWü	08 1 43 115	10 1*	3530/5381
—	Rhein-Hunsrück-Kreis	RhPf	07 1 40 013	24 3*	2585/5531
—	Saulgau	BaWü	08 4 42 118	04 0	3528/5327
—	Trier-Saarburg	RhPf	07 2 35 007	26 0	2532/5491
—	Trier-Saarburg	RhPf	07 2 35 008	24 3*	2566/5510
—	Überlingen	BaWü	08 3 45 118	03 2	3524/5296
—	Wangen	BaWü	08 4 47 116	03 3	3576/5290
— am Ried	Konstanz	BaWü	08 3 36 115	09 1*	3477/5296
— an der Aach	Stockach	BaWü	08 3 44 113	03 0	3491/5296
Beuron	Sigmaringen	BaWü	08 4 43 115	09 2	3498/5324
Beutelsbach	Vilshofen	Bay	09 2 50 120	06 0	4582/5380
—	Waiblingen	BaWü	08 1 49 114	12 3*	3529/5408
Beutow	Lüchow-Dannenberg	Ndsa	03 3 36 119	86 0	4438/5875
Bevenrode	Braunschweig	Ndsa	03 7 32 117	62 4	4403/5802
Bevensen	Neustadt am Rübenberge	Ndsa	03 1 36 115	62 2*	3533/5831
—, Stadt	Uelzen	Ndsa	03 3 39 124	64 2*	4405/5884
Beverbeck	Uelzen	Ndsa	03 3 39 125	64 3	3595/5889
Bevergern, Stadt	Tecklenburg	NW	05 5 39 511	53 4*	3403/5794
Bevern	Bremervörde	Ndsa	03 4 31 120	63 4	3511/5923
—	Pinneberg	SchH	01 1 39 113	69 4	3550/5958
—, Flecken	Holzminde	Ndsa	03 2 36 113	37 1*	3534/5747
Beverstedt, Flecken	Wesermünde	Ndsa	03 4 37 118	63 3	3488/5922
Beverungen, Stadt	Höxter	NW	05 7 36 212	36 7*	3526/5726
Bexbach	Homburg	Saar	10 0 31 111	19 3*	2591/5469
Bexhövede	Wesermünde	Ndsa	03 4 37 119	63 3	3479/5928
Bexten-Listrup	Lingen	Ndsa	03 5 34 121	58 1*	2593/5805
Beyerberg	Dinkelsbühl	Bay	09 5 32 114	11 0*	4391/5443
Beyharting	Bad Aibling	Bay	09 1 33 113	03 8	4499/5310
Bibart, Markt// Markt	Scheinfeld	Bay	09 5 44 113	11 5	3603/5502
Biberach	Heilbronn	BaWü	08 1 38 116	12 5	3510/5451
—	Neu-Ulm	Bay	09 7 45 117	04 6	3590/5351
—	Wolfach	BaWü	08 3 48 111	15 3	3428/5357
— an der Riß, Stadt	Biberach	BaWü	08 4 32 123	04 1	3559/5329
Biberachzell	Neu-Ulm	Bay	09 7 45 118	04 6	3590/5354
Biberbach	Beilngries	Bay	09 3 32 117	08 2	4460/5436
—	Dachau	Bay	09 1 36 117	06 2	4463/5357
—	Waldmünchen	Bay	09 3 49 114	40 1	4545/5473
—, Markt	Wertingen	Bay	09 7 49 115	04 6*	4412/5377
Biberberg	Neu-Ulm	Bay	09 7 45 119	04 6	3590/5358

Gemeinde	Landkreis	Land	Statistische Kennziffer	Nummer des Natur- raumes	Koor- dinaten- schlüssel
Biberg	Eichstätt	Bay	09 5 33 116	08 2	4457/5418
Bibergau	Kitzingen	Bay	09 6 43 112	13 4	3579/5518
Bibersfeld	Schwäbisch Hall	BaWü	08 1 46 113	12 7*	3550/5438
Biblis	Bergstraße	Hess	06 1 32 005	22 5*	3460/5505
Biburg	Augsburg	Bay	09 7 31 121	04 6	4409/5360
—	Fürstenfeldbruck	Bay	09 1 40 117	05 0	4445/5335
—	Hilpoltstein	Bay	09 5 39 117	08 2	4440/5434
—	Kelheim	Bay	09 2 37 119	06 3*	4490/5406
Bichishausen	Münsingen	BaWü	08 4 38 117	09 5*	3537/5355
Bichl	Bad Tölz	Bay	09 1 34 114	03 7*	4456/5287
Bickelheim// Gau-	Alzey-Worms	RhPf	07 3 31 030	22 7*	3429/5522
Bickelsberg	Balingen	BaWü	08 4 31 112	10 0	3478/5351
Bicken	Dillkreis	Hess	06 1 37 006	32 0	3456/5617
Bickenbach	Darmstadt	Hess	06 1 35 005	22 5	3472/5513
—	Rhein-Hunsrück-Kreis	RhPf	07 1 40 014	24 3	3394/5555
Bickendorf	Bitburg	RhPf	07 2 32 014	26 1	2535/5544
Bickensohl	Freiburg	BaWü	08 3 34 113	20 3	3399/5328
Bidingen	Marktoberdorf	Bay	09 7 41 116	03 6*	4405/5300
Biebelnheim	Alzey-Worms	RhPf	07 3 31 010	22 7	3440/5518
Biebelried	Kitzingen	Bay	09 6 43 113	13 4	3577/5514
Biebelshiem	Bad Kreuznach	RhPf	07 1 33 012	22 8	3424/5526
Bieben	Alsfeld	Hess	06 1 31 010	35 5	3531/5624
Bieber	Gelnhausen	Hess	06 1 40 006	14 1	3523/5558
— // Rodheim-	Wetzlar	Hess	06 1 54 073	34 8*	3471/5609
Bieberau, Stadt// Groß-	Dieburg	Hess	06 1 36 010	23 1*	3487/5517
— // Klein-	Darmstadt	Hess	06 1 35 020	14 5	3483/5513
Bieberbach	Pegnitz	Bay	09 4 43 114	08 0	4449/5511
Bieberehren	Ochsenfurt	Bay	09 6 50 116	12 9	3572/5486
Biebern	Rhein-Hunsrück-Kreis	RhPf	07 1 40 015	24 1	2603/5540
Biebesheim	Groß-Gerau	Hess	06 1 42 005	22 5*	3461/5516
Biebighausen	Frankenberg	Hess	06 2 32 011	33 2	3469/5653
Biebrich	Rhein-Lahn-Kreis	RhPf	07 1 41 013	30 4	3425/5574
Biedebach	Hersfeld	Hess	06 2 35 008	35 7	3546/5643
Biedenkopf, Stadt	Biedenkopf	Hess	06 1 33 004	32 0*	3466/5642
Biederbach	Emmendingen	BaWü	08 3 33 114	15 3	3427/5341
—	Gunzenhausen	Bay	09 5 37 115	11 3	4407/5452
Biedershausen	Zweibrücken	RhPf	07 3 41 004	18 0	3390/5466
Biedesheim	Donnersbergkreis	RhPf	07 3 33 006	22 7	3435/5497
Bieg	Rothenburg ob der Tauber	Bay	09 5 43 116	11 4	3600/5469
Bielefeld, Stadt		NW	05 7 11 000	53 1*	3468/5765
Biemenhorst	Borken	NW	05 5 33 412	57 6*	2542/5742
Biene	Lingen	Ndsa	03 5 34 122	58 6	2587/5827
Bienenbüttel	Uelzen	Ndsa	03 3 39 126	64 2*	3599/5891
Biengarten	Höchstädt a.d. Aisch	Bay	09 4 36 113	11 3	4415/5503
Biengen	Freiburg	BaWü	08 3 34 114	20 0*	3402/5312
Bienrode	Braunschweig	Ndsa	03 7 32 118	62 4	4400/5799
Bierbach	Sankt Ingbert	Saar	10 0 36 112	19 1	2593/5459
Bierbergen	Peine	Ndsa	03 2 40 116	52 0	3576/5791
Bierbronnen	Waldshut	BaWü	08 3 47 122	12 0*	3439/5282
Bierde	Fallingb.ostel	Ndsa	03 3 33 117	62 7	3534/5850
—	Minden	NW	05 7 39 712	58 3*	3503/5804
Bierden	Verden	Ndsa	03 4 36 122	61 2*	3500/5875
Bierfeld	Sankt Wendel	Saar	10 0 37 411	19 0*	2568/5497
Bieringen	Horb	BaWü	08 4 37 116	12 2	3490/5368
—	Künzelsau	BaWü	08 1 39 117	12 6	3538/5467
Bierlingen	Horb	BaWü	08 4 37 117	12 2	3486/5366
Biersdorf	Bitburg	RhPf	07 2 32 015	26 1*	2532/5542
Bierstetten	Saulgau	BaWü	08 4 42 119	04 0	3544/5319
Biesdorf	Bitburg	RhPf	07 2 32 016	26 1*	2521/5527
Bieselsberg	Calw	BaWü	08 4 33 125	15 0	3478/5407
Biesendorf	Konstanz	BaWü	08 3 36 116	09 1	3486/5308
Biesenhard	Eichstätt	Bay	09 5 33 117	08 2	4437/5410
Biesingen	Donaueschingen	BaWü	08 3 32 115	12 1	3469/5317
—	Sankt Ingbert	Saar	10 0 36 212	18 1	2588/5454
Bieste	Bersenbrück	Ndsa	03 5 32 124	58 5	3434/5821

Bieswang – Bippen

Gemeinde	Landkreis	Land	Statistische Kennziffer	Nummer des Natur- raumes	Koor- dinaten- schlüssel
Bieswang	Weißenburg i. Bay.	Bay	09 5 47 115	08 2	4430/5422
Bietenhausen	Hechingen	BaWü	08 4 36 114	12 2	3490/5364
Bietigheim	Rastatt	BaWü	08 3 42 114	22 3*	3445/5420
—, Stadt	Ludwigsburg	BaWü	08 1 41 116	12 3	3509/5425
Bietingen	Konstanz	BaWü	08 3 36 117	03 0	3480/5289
—	Stockach	BaWü	08 3 44 114	04 0*	3503/5315
Bietzen	Merzig-Wadern	Saar	10 0 32 512	18 2	2547/5477
Biewende// Groß	Wolfenbüttel	Ndsa	03 7 36 138	51 2	4406/5775
—// Klein	Wolfenbüttel	Ndsa	03 7 36 156	51 2	4408/5775
Bigge-Olsberg, Stadt	Brilon	NW	05 8 33 214	33 5*	3463/5691
Bihlalingen	Biberach	BaWü	08 4 32 124	04 2*	3571/5348
Bildechingen	Horb	BaWü	08 4 37 118	12 2	3479/5370
Bilderlahe	Hildesheim-Marienburg	Ndsa	03 2 35 122	37 9	3577/5751
Bildhausen Nordost, gemfr. Gebiet	Bad Kissingen	Bay	09 6 33 444	13 8	3590/5572
— Südwest, gemfr. Gebiet	Bad Kissingen	Bay	09 6 33 444	13 8	3593/5574
Bilfingen	Pforzheim	BaWü	08 2 37 112	12 5	3472/5424
Bilkheim	Oberwesterwaldkreis	RhPf	07 1 39 011	32 3	3425/5596
Billafingen	Sigmaringen	BaWü	08 4 43 116	09 5	3524/5336
—	Überlingen	BaWü	08 3 45 119	03 2	3511/5299
Billenhausen	Krumbach (Schwaben)	Bay	09 7 40 117	04 6	3601/5349
Billerbeck	Detmold	NW	05 7 33 124	36 4	3502/5749
—	Gandersheim	Ndsa	03 7 33 120	37 6	3567/5746
—	Lüchow-Dannenberg	Ndsa	03 3 36 120	64 2	4424/5860
—, Stadt	Coesfeld	NW	05 5 34 114	54 1	2588/5761
Billertshausen	Alsfeld	Hess	06 1 31 011	34 3*	3514/5623
Billigheim	Mosbach	BaWü	08 2 36 116	12 8	3518/5467
— -Ingenheim	Landau-Bad Bergzabern	RhPf	07 0 37 007	22 1*	3434/5445
Billinghausen	Detmold	NW	05 7 33 125	53 1*	3482/5758
Billings	Dieburg	Hess	06 1 36 003	14 5	3485/5513
Billingsbach	Crailsheim	BaWü	08 1 34 115	12 6*	3564/5463
Billingshausen	Marktheidenfeld	Bay	09 6 46 114	13 2	3551/5526
Bilm	Burgdorf	Ndsa	03 3 31 120	52 0	3562/5801
Bilsdorf	Saarlouis	Saar	10 0 35 511	19 0	2560/5472
Bilsen	Pinneberg	SchH	01 1 39 114	69 4	3557/5960
Bilshausen	Duderstadt	Ndsa	03 2 32 112	37 4*	3580/5722
Bilzingen	Trier-Saarburg	RhPf	07 2 35 009	26 0	2532/5495
Bimbach	Fulda	Hess	06 2 34 008	35 2*	3540/5604
—	Gerolzhofen	Bay	09 6 38 117	13 7	3599/5526
Bimöhlen	Segeberg	SchH	01 1 44 118	69 8	3562/5979
Bimolten	Grafschaft Bentheim	Ndsa	03 5 33 118	58 0	2570/5817
Binabiburg	Vilsbiburg	Bay	09 2 49 117	06 0	4532/5367
Binau	Mosbach	BaWü	08 2 36 117	14 4	3504/5470
Binder	Wolfenbüttel	Ndsa	03 7 36 124	37 9	3582/5774
Bindlach	Bayreuth	Bay	09 4 32 117	07 1	4472/5538
Bindsachsen	Büdingen	Hess	06 1 34 008	35 0*	3511/5579
Bingen	Sigmaringen	BaWü	08 4 43 117	09 5	3521/5330
—, Stadt	Mainz-Bingen	RhPf	07 3 39 005	22 8*	3422/5537
Bingenheim	Büdingen	Hess	06 1 34 009	23 4*	3492/5581
Bingum	Leer	Ndsa	03 6 32 116	61 0	2595/5900
Binnen	Nienburg (Weser)	Ndsa	03 1 37 114	59 4*	3509/5832
Binnenbach	Aichach	Bay	09 1 31 120	04 8	4425/5377
Binningen	Cochem-Zell	RhPf	07 1 35 009	27 0*	2588/5563
—	Konstanz	BaWü	08 3 36 118	03 0*	3480/5295
Binsbach	Karlstadt	Bay	09 6 42 114	13 4*	3572/5535
Binscheid	Prüm	RhPf	07 2 34 005	28 0	2518/5553
Binsdorf, Stadt	Balingen	BaWü	08 4 31 113	10 0	3482/5352
Binsfeld	Bernkastel-Wittlich	RhPf	07 2 31 010	26 1*	2550/5537
—	Karlstadt	Bay	09 6 42 115	13 5	3563/5535
Binsförth	Melsungen	Hess	06 2 40 009	35 7	3540/5659
Binswangen	Wertingen	Bay	09 7 49 116	04 6*	4400/5381
Binzen	Lörrach	BaWü	08 3 38 116	20 1*	3397/5278
Binzgen	Säckingen	BaWü	08 3 43 113	15 5	3429/5271
Binzwangen	Rothenburg ob der Tauber	Bay	09 5 43 117	11 4	3600/5473
—	Saulgau	BaWü	08 4 42 120	04 0	3531/5330
Bippen	Bersenbrück	Ndsa	03 5 32 125	58 5	3414/5828

Gemeinde	Landkreis	Land	Statistische Kennziffer	Nummer des Natur- raumes	Koor- dinaten- schlüssel
Birenbach	Göppingen	BaWü	08 1 36 119	10 7	3549/5402
Birgel	Daun	RhPf	07 2 33 007	27 6	2544/5576
—	Düren	NW	05 4 32 212	55 3*	2531/5626
Birgelen	Selbkantkreis Geilenkirchen-Heinsberg	NW	05 4 37 951	57 0*	2510/5664
Biringen	Saarlouis	Saar	10 0 35 711	18 2	2540/5473
Birk	Bayreuth	Bay	09 4 32 118	07 1	4478/5526
Birkach	Bamberg	Bay	09 4 31 115	11 3	4416/5524
—	Hilpoltstein	Bay	09 5 39 118	11 1*	4441/5455
—	Hofheim i. UFr.	Bay	09 6 41 114	11 7	4403/5558
—	Schwabmünchen	Bay	09 7 47 111	04 6	4402/5343
—	Staffelstein	Bay	09 4 46 113	11 7	4422/5548
— a. Forst	Coburg	Bay	09 4 33 119	11 7	4428/5561
—, gemfr. Gebiet	Höchstadt a.d. Aisch	Bay	09 4 36 444	11 5	4411/5511
Birkacher Wald, gemfr. Gebiet	Bamberg	Bay	09 4 31 444	11 3	4415/5525
Birkefehl	Wittgenstein	NW	05 8 42 217	33 3	3450/5653
Birkelbach	Wittgenstein	NW	05 8 42 218	33 3	3448/5653
Birkenau	Bergstraße	Hess	06 1 32 006	14 5	3478/5491
Birkenbeul	Altenkirchen (Westerwald)	RhPf	07 1 32 007	33 0	3402/5623
Birkenbringhausen	Frankenberg	Hess	06 2 32 012	34 5*	3481/5654
Birken-Bruchen	Altenkirchen (Westerwald)	RhPf	07 1 32 008	33 0	3412/5633
Birkenbühl	Wunsiedel	Bay	09 4 47 115	39 5	4509/5551
Birkendorf	Waldshut	BaWü	08 3 47 123	15 4*	3449/5290
Birkenfeld	Calw	BaWü	08 4 33 126	15 0*	3473/5415
—	Marktheidenfeld	Bay	09 6 46 115	13 2	3549/5524
—	Neustadt a.d. Aisch	Bay	09 5 41 117	11 3*	4396/5494
—, Markt	Hofheim i. UFr.	Bay	09 6 41 115	11 7	4401/5563
—, Stadt	Birkenfeld	RhPf	07 1 34 010	19 4	2584/5502
Birkenfels, gemfr. Gebiet	Ansbach	Bay	09 5 31 444	11 3	4392/5472
Birkenhard	Biberach	BaWü	08 4 32 125	04 1	3557/5333
Birkenheide	Ludwigshafen	RhPf	07 3 38 003	22 1	3447/5483
Birkenhördt	Landau-Bad Bergzabern	RhPf	07 3 37 008	17 1	3421/5442
Birkenreuth	Ebermannstadt	Bay	09 4 34 113	08 0*	4445/5518
Birkert	Erbach	Hess	06 1 38 005	14 4*	3496/5512
Birkesdorf	Düren	NW	05 4 32 311	55 3	2532/5632
Birkhausen	Nördlingen	Bay	09 7 46 120	10 3	4390/5419
Birkheim	Rhein-Hunsrück-Kreis	RhPf	07 1 40 016	24 4*	3401/5554
Birkig	Coburg	Bay	09 4 33 120	07 1	4437/5573
Birkingen	Waldshut	BaWü	08 3 47 124	12 0	3436/5276
Birkland	Schongau	Bay	09 1 50 115	03 7*	4422/5303
Birklar	Gießen	Hess	06 1 41 013	23 4*	3486/5595
Birklingen	Scheinfeld	Bay	09 5 44 114	11 5	3597/5509
Birkmannsweiler	Waiblingen	BaWü	08 1 49 115	12 3*	3532/5415
Birkweiler	Landau-Bad Bergzabern	RhPf	07 3 37 009	22 0*	3429/5452
Birlenbach	Rhein-Lahn-Kreis	RhPf	07 1 41 014	31 1*	3429/5580
Birnbach	Altenkirchen (Westerwald)	RhPf	07 1 32 009	32 4	3400/5619
—	Griesbach i. Rottal	Bay	09 2 36 114	06 0	4581/5368
Birnbaum	Kronach	Bay	09 4 38 113	39 2	4459/5577
—	Neustadt a.d. Aisch	Bay	09 5 41 118	11 3	4407/5500
—, gemfr. Gebiet	Kronach	Bay	09 4 38 444	39 2	4461/5577
Birndorf	Waldshut	BaWü	08 3 47 125	12 0	3435/5276
Birnfeld	Hofheim i. UFr.	Bay	09 6 41 116	13 8*	3602/5564
Birresborn	Prüm	RhPf	07 2 34 006	27 7*	2544/5560
Birresdorf	Ahrweiler	RhPf	07 1 31 012	29 2	2581/5607
Birstein	Gelnhausen	Hess	06 1 40 007	35 0*	3522/5579
Birtlingen	Bitburg	RhPf	07 2 32 017	26 1	2534/5534
Birzhaft	Flensburg	SchH	01 1 34 116	70 0	3552/6066
Bischberg	Bamberg	Bay	09 4 31 116	11 3*	4416/5532
Bischbrunn	Marktheidenfeld	Bay	09 6 46 116	14 1	3535/5525
Bischbrunner Forst, gemfr. Gebiet	Marktheidenfeld	Bay	09 6 46 444	14 1	3533/5528
Bischhausen	Eschwege	Hess	06 2 31 008	35 7	3565/5667
—	Fritzlar-Homberg	Hess	06 2 33 009	34 3	3514/5752
—	Göttingen	Ndsa	03 2 34 116	37 5	3575/5702
Bischheim	Donnersbergkreis	RhPf	07 3 33 007	22 7	3430/5504
Bischmisheim	Saarbrücken	Saar	10 0 34 211	18 1*	2578/5455
Bischof	Lüchow-Dannenberg	Ndsa	03 3 36 121	64 2	4430/5872

Bischoffen – Blankenhagen

Gemeinde	Landkreis	Land	Statistische Kennziffer	Nummer des Natur- raumes	Koor- dinaten- schlüssel
Bischoffen	Biedenkopf	Hess	06 1 33 005	32 0	3461/5619
Bischofferode	Melsungen	Hess	06 2 40 010	35 7	3552/5665
Bischoffingen	Freiburg	BaWü	08 3 34 115	20 3	3398/5331
Bischofsdhrön	Bernkastel-Wittlich	RhPf	07 2 31 011	24 3	2582/5521
Bischofsgrün	Bayreuth	Bay	09 4 32 119	39 4	4486/5546
Bischofsgrüner Forst, gemfr. Gebiet	Bayreuth	Bay	09 4 32 444	39 4	4485/5549
Bischofsheim	Groß-Gerau	Hess	06 1 42 006	23 2	3453/5538
—	Hanau	Hess	06 1 43 002	23 2*	3486/5557
— a.d. Rhön, Stadt	Bad Neustadt a.d. Saale	Bay	09 6 34 112	35 4*	3571/5585
— // Gau-	Mainz-Bingen	RhPf	07 3 39 020	22 7	3448/5531
Bischofsheimer Forst-Nordost, gemfr. Gebiet	Haßfurt	Bay	09 6 40 444	11 6	4403/5543
— Forst-Südwest, gemfr. Gebiet	Haßfurt	Bay	09 6 40 444	11 6	4404/5545
Bischofsmais	Regen	Bay	09 2 45 114	40 4*	4579/5421
Bischofsreut	Wolfstein	Bay	09 2 52 135	40 3	5403/5411
Bischofswiesen	Berchtesgaden	Bay	09 1 35 116	01 6	4572/5280
Bischofswiesener Forst, gemfr. Gebiet	Berchtesgaden	Bay	09 1 35 444	01 6	4572/5285
Bischweiler	Rastatt	BaWü	08 3 42 115	22 3	3448/5411
Bischwind	Gerolzhofen	Bay	09 6 38 118	13 7	3600/5533
— a. Raueneck	Ebern	Bay	09 6 36 116	11 7*	4405/5554
— b. Heilgersdorf	Ebern	Bay	09 6 36 117	11 7	4414/5559
Bishausen	Northeim	Ndsa	03 2 38 119	37 3*	3567/5722
Bisingen	Hechingen	BaWü	08 4 36 115	10 0*	3494/5352
Biskirchen	Wetzlar	Hess	06 1 54 011	31 2*	3451/5599
Bislich	Rees	NW	05 1 38 611	57 7*	2534/5727
Bisperode	Holzminden	Ndsa	03 2 36 114	37 7	3534/5773
Bispingen	Soltau	Ndsa	03 3 38 115	64 0	3567/5884
Bissee	Plön	SchH	01 1 41 116	70 2	3572/6007
Bissenberg	Wetzlar	Hess	06 1 54 012	31 2*	3450/5601
Bissendorf	Burgdorf	Ndsa	03 3 31 121	62 2*	3551/5822
—	Osnabrück	Ndsa	03 5 37 119	53 5	3443/5789
Bissersheim	Bad Dürkheim	RhPf	07 3 32 004	22 7*	3442/5489
Bisses	Büdingen	Hess	06 1 34 010	35 0*	3493/5584
Bissingen an der Enz	Ludwigsburg	BaWü	08 1 41 117	12 3	3507/5423
— an der Teck	Nürtingen	BaWü	08 1 43 116	10 1*	3536/5385
—, Markt	Dillingen a.d. Donau	Bay	09 7 32 119	09 8	4398/5398
— ob Lontal	Heidenheim	BaWü	08 1 37 114	09 7	3586/5382
Bisten	Saarlouis	Saar	10 0 35 213	19 0*	2552/5458
Bistensee	Eckernförde	SchH	01 1 31 116	70 1	3545/6030
Bisterschied	Donnersbergkreis	RhPf	07 3 33 008	19 3	3409/5502
Bistoß	Flensburg	SchH	01 1 34 117	70 0	3534/6064
Bitburg, Stadt	Bitburg	RhPf	07 2 32 018	26 1	2537/5537
Bittelbronn	Hechingen	BaWü	08 4 36 116	12 2*	3483/5361
—	Heilbronn	BaWü	08 1 38 117	12 8	3523/5467
—	Horb	BaWü	08 4 37 119	12 2	3470/5367
Bittelbrunn	Konstanz	BaWü	08 3 36 119	09 1	3486/5303
Bittelschieß	Sigmaringen	BaWü	08 4 43 118	04 0	3517/5317
Bittenbrunn	Neuburg a.d. Donau	Bay	09 7 44 119	08 2	4438/5401
Bittenfeld	Waiblingen	BaWü	08 1 49 116	12 3	3523/5417
Bitz	Balingen	BaWü	08 4 31 114	09 3	3507/5345
—	Eichstätt	Bay	09 5 33 118	08 2	4464/5423
Bitzen	Altenkirchen (Westerwald)	RhPf	07 1 32 010	33 0	3407/5629
Bitzfeld	Öhringen	BaWü	08 1 44 113	12 7	3532/5450
Bladernheim	Unterwesterwaldkreis	RhPf	07 1 42 004	32 4	3419/5586
Blaibach	Kötzting	Bay	09 2 38 118	40 4	4559/5448
Blaichach	Sonthofen	Bay	09 7 48 115	02 0*	3595/5268
Blandorf-Wichte	Norden	Ndsa	03 6 33 116	60 2*	2588/5943
Blangenmoor-Lehe	Süderdithmarschen	SchH	01 1 47 119	68 4	3512/5977
Blankenau	Fulda	Hess	06 2 34 009	35 0	3533/5600
—	Höxter	NW	05 7 36 213	36 7*	3526/5729
Blankenbach	Alzenau i. UFr.	Bay	09 6 31 134	14 2	3516/5548
—	Rotenburg	Hess	06 2 41 008	35 7	3570/5653
Blankenborn	Landau-Bad Bergzabern	RhPf	07 3 37 010	17 1	3423/5444
Blankenburg	Wertingen	Bay	09 7 49 117	04 6*	4413/5384
Blankenhagen	Northeim	Ndsa	03 2 38 120	37 1	3558/5727

Blankenheim – Blossersberg

Gemeinde	Landkreis	Land	Statistische Kennziffer	Nummer des Natur- raumes	Koor- dinaten- schlüssel
Blankenheim	Rotenburg	Hess	06 2 41 009	35 7	3554/5645
—	Schleiden	NW	05 4 36 115	27 6*	2546/5589
Blankenloch	Karlsruhe	BaWü	08 2 34 114	22 3	3461/5436
Blankenrath	Cochem-Zell	RhPf	07 1 35 010	24 3*	2593/5545
Blankenrode	Büren	NW	05 7 32 212	36 2*	3494/5712
Blankenstein, Stadt	Ennepe-Ruhr-Kreis	NW	05 9 34 211	33 7	2585/5697
Blansingen	Lörrach	BaWü	08 3 38 117	20 1	3391/5285
Blasbach	Wetzlar	Hess	06 1 54 013	32 0	3466/5608
Blasheim	Lübbecke	NW	05 7 38 711	53 3*	3471/5797
Blasien, Stadt// Sankt	Hochschwarzwald	BaWü	08 3 40 148	15 5	3435/5292
Blasiwald	Hochschwarzwald	BaWü	08 3 40 114	15 5	3437/5294
Blatzheim	Bergheim (Erft)	NW	05 3 31 711	55 3*	2544/5635
Blaubach	Kusel	RhPf	07 3 36 006	19 3	2601/5492
Blaubeuren, Stadt	Ulm	BaWü	08 1 47 124	09 5	3558/5364
Blaufelden	Crailsheim	BaWü	08 1 34 116	12 7	3572/5462
Blaukirchen// Forlitz-	Aurich (Ostfriesland)	Ndsa	03 6 31 125	61 0	2588/5922
Blaustein	Ulm	BaWü	08 1 47 193	09 5*	3568/5365
Blechhammer, gemfr. Gebiet	Neunburg vorm Wald	Bay	09 3 39 444	07 0	4523/5461
Bleckede, Stadt	Lüneburg	Ndsa	03 3 37 125	87 6*	4415/5908
Bleckhausen	Daun	RhPf	07 2 33 008	27 0	2555/5554
Bleckmar	Celle	Ndsa	03 3 32 124	64 1	3563/5856
Bleckwedel	Rotenburg (Wümme)	Ndsa	03 4 34 115	63 0	3534/5869
Bledeln	Hildesheim-Marienburg	Ndsa	03 2 35 123	52 0	3563/5793
Bledesbach	Kusel	RhPf	07 3 36 007	19 3	2599/5488
Bleialf	Prüm	RhPf	07 2 34 007	28 0	2520/5567
Bleibach	Emmendingen	BaWü	08 3 33 115	15 3	3426/5333
Bleich	Roding	Bay	09 3 45 116	07 0	4519/5453
Bleichenbach	Büdingen	Hess	06 1 34 011	23 3*	3503/5577
Bleichheim	Emmendingen	BaWü	08 3 33 116	21 1*	3413/5342
Bleichstetten	Reutlingen	BaWü	08 4 40 112	09 4	3526/5369
Bleidenrod	Alsfeld	Hess	06 1 31 012	34 9	3501/5617
Bleidenstadt	Untertaunuskreis	Hess	06 1 52 007	30 4*	3438/5556
Bleiwäsche	Büren	NW	05 7 32 611	33 4	3479/5704
Blekendorf	Plön	SchH	01 1 41 117	70 2	4412/6017
Blender	Verden	Ndsa	03 4 36 123	62 1*	3509/5866
Blenhorst	Nienburg (Weser)	Ndsa	03 1 37 115	59 4	3509/5842
Blersum	Wittmund	Ndsa	03 6 34 117	60 2*	3417/5941
Blessenbach	Oberlahnkreis	Hess	06 1 47 009	30 2	3450/5586
Blickershäusen	Witzenhausen	Hess	06 2 43 005	35 8	3555/5694
Blickhauserhöhe	Altenkirchen (Westerwald)	RhPf	07 1 32 011	33 0	3415/5629
Blickwedel	Gifhorn	Ndsa	03 3 34 128	64 0	3596/5848
Blickweiler	Sankt Ingbert	Saar	10 0 36 113	18 1	2591/5453
Bliedersdorf	Stade	Ndsa	03 4 35 122	63 4	3538/5928
Bliensbach	Wertingen	Bay	09 7 49 118	04 6	4405/5381
Bliesdalheim	Homburg	Saar	10 0 31 311	18 1	2590/5449
Bliesen	Sankt Wendel	Saar	10 0 37 612	19 0	2581/5485
Blieskastel, Stadt	Sankt Ingbert	Saar	10 0 36 114	18 0*	2591/5456
Bliesmengen-Bolchen	Sankt Ingbert	Saar	10 0 36 411	18 1	2581/5446
Bliesransbach	Saarbrücken	Saar	10 0 34 212	18 1	2580/5448
Bliestorf	Herzogtum Lauenburg	SchH	01 1 35 121	70 2	4407/5961
Blindert	Ahrweiler	RhPf	07 1 31 013	27 2	2557/5593
Blindheim	Dillingen a.d. Donau	Bay	09 7 32 120	04 5	4398/5389
Blintrop	Arnsberg	NW	05 8 32 216	33 5*	3420/5684
Blitzenreute	Ravensburg	BaWü	08 4 39 116	03 2*	3544/5303
Blochingen	Saulgau	BaWü	08 4 42 121	04 0	3526/5326
Blöcktach	Marktoberdorf	Bay	09 7 41 117	04 6	3613/5307
Blödesheim	Alzey-Worms	RhPf	07 3 31 011	22 7	3442/5510
Blönried	Ravensburg	BaWü	08 4 39 117	03 2	3545/5310
Blolfeld	Büdingen	Hess	06 1 34 012	35 0*	3494/5581
Blomberg	Wittmund	Ndsa	03 6 34 118	60 2	3403/5939
—, Stadt	Detmold	NW	05 7 33 111	36 4	3506/5756
Blomesche Wildnis	Steinburg	SchH	01 1 45 119	67 1	3529/5963
Blonhofen, Markt	Kaufbeuren	Bay	09 7 38 116	04 6	4406/5310
Blossenau	Donauwörth	Bay	09 7 33 117	08 2	4422/5409
Blossersberg	Viechtach	Bay	09 2 48 114	40 4	4566/5439

Blütlingen – Bodenstein

Gemeinde	Landkreis	Land	Statistische Kennziffer	Nummer des Natur- raumes	Koor- dinaten- schlüssel
Blütlingen	Lüchow-Dannenberg	Ndsa	03 3 36 122	86 0	4441/5865
Blumberg, Stadt	Donaueschingen	BaWü	08 3 32 116	09 2*	3465/5300
Blumegg	Waldshut	BaWü	08 3 47 126	12 0	3462/5297
Blumenau	Neustadt am Rübenberge	Ndsa	03 1 36 116	52 2	3531/5812
Blumenfeld, Stadt	Konstanz	BaWü	08 3 36 120	09 1	3476/5297
Blumenhagen	Peine	Ndsa	03 2 40 117	62 3	3588/5806
Blumenthal	Rendsburg	SchH	01 1 42 124	70 2	3565/6011
—	Stade	Ndsa	03 4 35 123	63 4*	3515/5942
Blumweiler	Mergentheim	BaWü	08 1 42 116	12 7	3581/5475
Blunk	Segeberg	SchH	01 1 44 119	69 8*	3586/5989
Blyinghausen// Habichhorst-	Schaumburg-Lippe	Ndsa	03 1 38 126	52 2	3516/5798
Bobengrün	Naila	Bay	09 4 42 114	39 2	4475/5578
Bobenhausen I	Büdingen	Hess	06 1 34 013	35 0	3502/5581
— II	Alsfeld	Hess	06 1 31 013	35 0*	3509/5604
Bobenheim a. Berg	Bad Dürkheim	RhPf	07 3 32 005	22 0*	3438/5487
— - Roxheim	Ludwigshafen	RhPf	07 3 38 004	22 1*	3453/5494
Bobenthal	Pirmasens	RhPf	07 3 40 001	17 1	3416/5437
Bobingen, Stadt	Schwabmünchen	Bay	09 7 47 112	04 7*	4413/5349
Bobstadt	Bergstraße	Hess	06 1 32 007	22 2	3460/5502
—	Tauberbischofsheim	BaWü	08 2 39 115	12 9*	3548/5481
Bochingen	Rottweil	BaWü	08 4 41 116	12 2*	3472/5352
Bocholt, Stadt		NW	05 5 11 000	57 6*	2543/5745
Bochum, Stadt		NW	05 9 11 000	54 5*	2584/5706
Bockel	Bremervörde	Ndsa	03 4 31 121	63 4*	3519/5897
—	Soltau	Ndsa	03 3 38 116	64 1	3561/5867
Bockelskamp	Celle	Ndsa	03 3 32 125	62 6	3578/5828
Bockenau	Bad Kreuznach	RhPf	07 1 33 013	22 8*	3405/5523
Bockendorf	Frankenberg	Hess	06 2 32 013	34 5	3495/5653
Bockenem, Stadt	Hildesheim-Marienburg	Ndsa	03 2 35 124	37 9	3578/5764
Bockenfeld	Rothenburg ob der Tauber	Bay	09 5 43 118	12 7	3586/5466
Bockenheim an der Weinstraße	Bad Dürkheim	RhPf	07 3 32 006	22 7	3441/5497
— // Stein-	Alzey-Worms	RhPf	07 3 31 062	22 8*	3425/5515
Bockenrod	Erbach	Hess	06 1 38 006	14 5	3490/5507
Bockholt	Uelzen	Ndsa	03 3 39 127	64 2	4418/5862
Bockholte	Aschendorf-Hümmling	Ndsa	03 5 31 113	59 2	3413/5860
Bockhop	Nienburg (Weser)	Ndsa	03 1 37 116	59 4	3499/5838
Bockhorn	Erding	Bay	09 1 38 114	06 0*	4499/5353
—	Fallingbostal	Ndsa	03 3 33 118	64 1*	3546/5855
—	Friesland	Ndsa	03 8 33 111	60 2*	3434/5918
Bockhorst	Aschendorf-Hümmling	Ndsa	03 5 31 114	60 0	3404/5878
—	Halle (Westf.)	NW	05 7 34 411	54 0	3445/5771
Bockleben	Lüchow-Dannenberg	Ndsa	03 3 36 123	86 0	4456/5864
Bocklet// Bad	Bad Kissingen	Bay	09 6 33 115	14 0	3576/5570
Bockraden	Bersenbrück	Ndsa	03 5 32 126	58 5	3419/5827
Bocksberg	Wertingen	Bay	09 7 49 119	04 6	4403/5376
Bockschaft	Sinsheim	BaWü	08 2 38 116	12 5	3497/5452
Bockstedt	Grafschaft Diepholz	Ndsa	03 1 31 120	59 3	3468/5849
Bockswiese (Oberharz)// Hahneaklee-	Zellerfeld	Ndsa	03 2 41 115	38 0	3592/5748
Bockum-Hövel, Stadt	Lüdinghausen	NW	05 5 35 111	54 1	3413/5730
Bode	Uelzen	Ndsa	03 3 39 128	64 0	3590/5879
Bodelshausen	Tübingen	BaWü	08 4 45 113	10 1*	3498/5362
Boden	Neunburg vorm Wald	Bay	09 3 39 114	40 1*	4531/5463
—	Unterwesterwaldkreis	RhPf	07 1 42 005	32 4	3419/5593
— // Groß	Herzogtum Lauenburg	SchH	01 1 35 148	70 2	3596/5959
Bodenbach	Mayen	RhPf	07 1 37 012	27 1	2560/5575
Bodenburg, Flecken	Hildesheim-Marienburg	Ndsa	03 2 35 125	37 9	3569/5766
Bodenfelde, Flecken	Northeim	Ndsa	03 2 38 121	37 0	3538/5723
Bodenheim	Mainz-Bingen	RhPf	07 3 39 006	22 7*	3450/5533
Bodenkirchen	Vilsbiburg	Bay	09 2 49 118	06 0	4529/5361
Bodenmais, Markt	Regen	Bay	09 2 45 115	40 3*	4580/5437
Bodenmaiser Wald, gemfr. Gebiet	Regen	Bay	09 2 45 444	40 3*	4582/5440
Bodenrod	Friedberg	Hess	06 1 39 004	30 2	3468/5585
Bodensee	Duderstadt	Ndsa	03 2 32 113	37 4	3578/5719
Bodenstedt	Braunschweig	Ndsa	03 7 32 119	52 0	3591/5789
Bodenstein	Gandersheim	Ndsa	03 7 33 121	37 8	3584/5763

Bodenstein – Bönstadt

Gemeinde	Landkreis	Land	Statistische Kennziffer	Nummer des Natur- raumes	Koor- dinaten- schlüssel
Bodenstein	Roding	Bay	09 3 45 117	40 6	4523/5450
Bodenteich, Flecken	Uelzen	Ndsa	03 3 39 129	64 2*	4411/5856
Bodenwerder, Stadt	Holzminde	Ndsa	03 2 36 115	36 8*	3535/5760
Bodenwöhr	Neunburg vorm Wald	Bay	09 3 39 115	07 0	4522/5459
Bodenwöhrer Forst, gemfr. Gebiet	Roding	Bay	09 3 45 444	07 0	4525/5459
Boderndorf	Coburg	Bay	09 4 33 122	07 1	4436/5574
Bodersweiler	Kehl	BaWü	08 3 35 144	21 0	3417/5385
Bodes	Hünfeld	Hess	06 2 37 003	35 5	3553/5630
Bodman	Stockach	BaWü	08 3 44 115	03 1	3503/5296
Bodnegg	Ravensburg	BaWü	08 4 39 118	03 3	3552/5286
Bodolz	Lindau (Bodensee)	Bay	09 7 50 111	03 1*	3550/5271
Böbber	Springe	Ndsa	03 1 39 119	37 8	3529/5787
Böbing	Schongau	Bay	09 1 50 116	03 7	4424/5291
—, gemfr. Gebiet	Schongau	Bay	09 1 50 444	03 7	4423/5293
Böbingen	Landau-Bad Bergzabern	RhPf	07 3 37 011	22 1*	3444/5461
— an der Rems	Schwäbisch Gmünd	BaWü	08 1 45 140	10 2	3567/5410
Böblingen, Stadt	Böblingen	BaWü	08 1 33 114	12 2*	3501/5394
Böbrach	Vièchtach	Bay	09 2 48 115	40 4	4576/5436
Böbracher Staatswald, gemfr. Gebiet	Bogen	Bay	09 2 31 444	40 5	4565/5424
Böchingen	Landau-Bad Bergzabern	RhPf	07 3 37 012	22 0*	3433/5456
Boecke	Uelzen	Ndsa	03 3 39 130	64 2	4418/5883
Böckelse	Gifhorn	Ndsa	03 3 34 129	62 6	3588/5822
Böckum	Lippstadt	NW	05 8 36 313	54 2	3448/5722
Böckweiler	Homburg	Saar	10 0 31 112	18 0*	2594/5450
Böddenstedt	Uelzen	Ndsa	03 3 39 131	64 3	3597/5867
Böddiger	Melsungen	Hess	06 2 40 011	34 3	3529/5668
Bödefeld, Freiheit	Meschede	NW	05 8 37 412	33 3	3457/5679
—, Land	Meschede	NW	05 8 37 413	33 3	3456/5680
Bödexen	Höxter	NW	05 7 36 512	36 1*	3523/5744
Bödigheim	Buchen	BaWü	08 2 32 115	12 8*	3522/5482
Böel	Schleswig	SchH	01 1 43 116	70 0	3546/6058
Böelschuby	Schleswig	SchH	01 1 43 117	70 0	3544/6047
Böffingen	Freudenstadt	BaWü	08 4 35 116	12 2	3465/5366
Böhen	Memmingen	Bay	09 7 42 116	04 6	3597/5305
Böhl-Iggelheim	Ludwigshafen	RhPf	07 3 38 005	22 1	3450/5470
Böhme	Fallingb.ostel	Ndsa	03 3 33 119	62 7	3532/5851
Böhenkirch	Göppingen	BaWü	08 1 36 120	09 6	3568/5395
Böhmerwold	Leer	Ndsa	03 6 32 117	61 0	2589/5901
Böhmfeld	Eichstätt	Bay	09 5 33 119	08 2	4454/5414
Böhmfelder Forst, gemfr. Gebiet	Eichstätt	Bay	09 5 33 444	08 2	4455/5417
Böhming	Eichstätt	Bay	09 5 33 120	08 2	4454/5424
Böhmischbruck	Vohenstrauß	Bay	09 3 48 113	40 1	4526/5492
Böhmzwiesel	Wolfstein	Bay	09 2 52 114	40 8	5400/5404
Böhne	Waldeck	Hess	06 2 42 014	34 1*	3509/5673
Bönnhusen	Plön	SchH	01 1 41 118	70 2	3569/6011
Böhringen	Konstanz	BaWü	08 3 36 121	03 1*	3495/5291
—	Münsingen	BaWü	08 4 38 118	09 4	3538/5373
—	Rottweil	BaWü	08 4 41 117	12 2*	3475/5346
Bökendorf	Höxter	NW	05 7 36 313	36 1*	3515/5737
Bökenförde	Lippstadt	NW	05 8 36 511	54 2	3458/5722
Böklund	Schleswig	SchH	01 1 43 118	70 0	3537/6053
Boekzetelerfehn	Aurich (Ostfriesland)	Ndsa	03 6 31 118	60 2*	3400/5912
Bölhorst	Minden	NW	05 7 39 212	53 3*	3492/5793
Böllen	Lörrach	BaWü	08 3 38 118	15 5	3413/5296
Böllenborn	Landau-Bad Bergzabern	RhPf	07 3 37 013	17 1	3422/5440
Böllstein	Erbach	Hess	06 1 38 007	14 5	3494/5511
Bölsberg	Oberwesterwaldkreis	RhPf	07 1 39 012	32 2	3423/5614
Böminghausen	Waldeck	Hess	06 2 42 015	33 2	3483/5683
Boen	Leer	Ndsa	03 6 32 118	60 5	2584/5891
Bönebüttel	Plön	SchH	01 1 41 119	69 8*	3569/5995
Bönen	Unna	NW	05 9 41 115	54 2	3416/5719
Bönnien	Hildesheim-Marienburg	Ndsa	03 2 35 126	37 9	3576/5765
Bönnigheim, Stadt	Ludwigsburg	BaWü	08 1 41 118	12 3*	3506/5434
Bönninghausen	Lippstadt	NW	05 8 36 512	54 2	3463/5725
Bönningstedt	Pinneberg	SchH	01 1 39 115	69 5	3560/5948
Bönstadt	Friedberg	Hess	06 1 39 005	23 4*	3489/5572

Bönstrup – Bokeloh

Gemeinde	Landkreis	Land	Statistische Kennziffer	Nummer des Natur- raumes	Koor- dinaten- schlüssel
Bönstrup	Flensburg	SchH	01 1 34 118	70 0	3540/6073
Börfink-Muhl	Birkenfeld	RhPf	07 1 34 011	24 2	2578/5506
Börger	Aschendorf-Hümmling	Ndsa	03 5 31 115	59 2*	3401/5865
Börm	Schleswig	SchH	01 1 43 119	69 7*	3525/6029
Börninghausen	Lübbecke	NW	05 7 38 712	53 2	3466/5794
Börnßen	Herzogtum Lauenburg	SchH	01 1 35 122	69 6	3585/5928
Börrstadt	Donnersbergkreis	RhPf	07 3 33 009	19 3*	3423/5494
Börry	Hameln-Pyrmont	Ndsa	03 1 34 120	37 7	3532/5767
Börsborn	Kusel	RhPf	07 3 36 008	19 3	2601/5479
Börslingen	Ulm	BaWü	08 1 47 125	09 7	3578/5378
Börßum	Wolfenbüttel	Ndsa	03 7 36 125	51 2	4404/5772
Börstingen	Horb	BaWü	08 4 37 120	12 2	3486/5368
Börtlingen	Göppingen	BaWü	08 1 36 121	10 7	3546/5402
Bösdorf	Plön	SchH	01 1 41 120	70 2	4401/6002
Bösel	Cloppenburg	Ndsa	03 8 32 113	60 0	3429/5875
—	Lüchow-Dannenberg	Ndsa	03 3 36 124	86 0	4446/5868
Bösenreutin	Lindau (Bodensee)	Bay	09 7 50 112	03 1	3557/5271
Bösensell	Münster	NW	05 5 36 312	54 1	2601/5754
Bösingen	Freudenstadt	BaWü	08 4 35 117	15 0	3471/5378
—	Rottweil	BaWü	08 4 41 118	12 2	3467/5345
Bösinghausen	Göttingen	Ndsa	03 2 34 117	37 3	3574/5715
Bösinghoven// Ossum-	Kempen-Krefeld	NW	05 1 35 315	57 5	2544/5686
Bösperde	Iserlohn	NW	05 8 35 411	33 7	3414/5603
Böß-Gesäß	Büdingen	Hess	06 1 34 014	35 0	3518/5582
Bößgesäß	Gelnhausen	Hess	06 1 40 008	35 0	3519/5582
Bötenberg	Nienburg (Weser)	Ndsa	03 1 37 117	59 4	3509/5840
Bötersen	Rotenburg (Wümme)	Ndsa	03 4 34 116	63 4*	3521/5889
Bötersheim	Harburg	Ndsa	03 3 35 118	64 0*	3549/5910
Böttigheim	Marktheidenfeld	Bay	09 6 46 117	12 9*	3547/5507
Böttingen	Münsingen	BaWü	08 4 38 119	09 4*	3541/5364
—	Tuttlingen	BaWü	08 4 46 114	09 3	3486/5329
Bötzingen	Freiburg	BaWü	08 3 34 116	20 3*	3405/5328
Böxlund	Südtondern	SchH	01 1 48 115	69 7	3511/6079
Boffzen	Holzminden	Ndsa	03 2 36 116	36 7*	3526/5735
—, gemfr. Gebiet	Holzminden	Ndsa	03 2 36 511+	37 0	3532/5734
Bofsheim	Buchen	BaWü	08 2 32 116	18 2	3529/5482
Bogel	Rhein-Lahn-Kreis	RhPf	07 1 41 015	30 4	3414/5562
Bogen, Stadt	Bogen	Bay	09 2 31 115	40 6*	4551/5420
Bogenberg	Bogen	Bay	09 2 31 116	40 6	4551/5419
Bohlingen	Konstanz	BaWü	08 3 36 122	03 0*	3492/5287
Bohlsbach	Offenburg	BaWü	08 3 41 113	21 0*	3422/5373
Bohlßen	Uelzen	Ndsa	03 3 39 132	64 3	3598/5871
Bohmstedt	Husum	SchH	01 1 36 118	69 1*	3502/6050
Bohmte	Wittlage	Ndsa	03 5 38 112	58 2	3453/5804
Bohndorf	Uelzen	Ndsa	03 3 39 133	64 2	4409/5895
Bohnert	Eckernförde	SchH	01 1 31 117	70 1	3549/6045
Bohnhorst	Nienburg (Weser)	Ndsa	03 1 37 118	58 2*	3487/5811
Boimstorf	Helmstedt	Ndsa	03 7 35 117	62 4	4417/5798
Boisheim	Kempen-Krefeld	NW	05 1 35 116	57 1	2519/5681
Boitze	Lüneburg	Ndsa	03 3 37 126	64 2	4416/5891
Boitzen	Bremervörde	Ndsa	03 4 31 122	63 4	3525/5912
Boitzenhagen	Gifhorn	Ndsa	03 3 34 130	64 2*	4420/5833
Boitzum	Springe	Ndsa	03 1 39 120	52 1	3548/5780
Bojendorf	Bamberg	Bay	09 4 31 117	08 0	4441/5546
Boke	Büren	NW	05 7 32 513	54 0	3469/5732
Bokel	Aschendorf-Hümmling	Ndsa	03 5 31 116	60 4*	2592/5885
—	Gifhorn	Ndsa	03 3 34 131	64 0	4402/5854
—	Halle (Westf.)	NW	05 7 34 313	54 0	3454/5767
—	Pinneberg	SchH	01 1 39 116	69 8*	3548/5970
—	Rendsburg	SchH	01 1 42 126	69 8	3551/6009
—	Stade	Ndsa	03 4 35 124	63 4	3529/5916
—	Wesermünde	Ndsa	03 4 37 120	63 3	3484/5917
—	Wiedenbrück	NW	05 7 42 511	54 1*	3455/5741
Bokeloh	Meppen	Ndsa	03 5 36 117	58 6	2591/5841

Gemeinde	Landkreis	Land	Statistische Kennziffer	Nummer des Natur- raumes	Koor- dinaten- schlüssel
Bokeloh	Neustadt am Rübenberge	Ndsa	03 1 36 117	52 2	3526/5809
Bokelrehm	Rendsburg	SchH	01 1 42 127	69 3	3525/5989
Bokelseß	Pinneberg	SchH	01 1 39 117	69 4	3545/5968
Bokensdorf	Gifhorn	Ndsa	03 3 34 132	64 2	4413/5819
Bokern// Klein	Bersenbrück	Ndsa	03 5 32 161	58 5	3416/5823
Bokholt-Hanredder	Pinneberg	SchH	01 1 39 118	69 4	3547/5961
Bokhorst	Rendsburg	SchH	01 1 42 128	69 3	3526/5992
Boksee	Plön	SchH	01 1 41 121	70 2	3573/6013
Bolanden	Donnersbergkreis	RhPf	07 3 33 010	22 7*	3428/5500
Bolchen// Bliesmengen	Sankt Ingbert	Saar	10 0 36 411	18 1	2581/5446
Bolheim	Heidenheim	BaWü	08 1 37 115	09 7*	3585/5389
Boll	Göppingen	BaWü	08 1 36 122	10 1	3545/5390
—	Hechingen	BaWü	08 4 36 117	10 0	3499/5355
—	Hochschwarzwald	BaWü	08 3 40 115	12 0	3451/5300
—	Rottweil	BaWü	08 4 41 119	12 2	3470/5352
—	Stockach	BaWü	08 3 44 116	04 0	3502/5312
Bollen	Verden	Ndsa	03 4 36 125	62 0	3496/5875
Bollenbach	Birkenfeld	RhPf	07 1 34 012	24 1	2597/5523
—	Wolfach	BaWü	08 3 48 112	15 3	3431/5351
Bollendorf	Bitburg	RhPf	07 2 32 019	26 2	2525/5524
Bollensen	Northeim	Ndsa	03 2 38 122	37 0	3547/5724
—	Uelzen	Ndsa	03 3 39 134	64 3*	4408/5864
Bollingen	Ulm	BaWü	08 1 47 126	09 7*	3567/5369
Bollingstedt	Schleswig	SchH	01 1 43 120	69 7	3526/6051
Bollschweil	Freiburg	BaWü	08 3 34 117	20 2*	3410/5310
Bollstadt	Nördlingen	Bay	09 7 46 121	09 8	4390/5403
Bolsdorf	Daun	RhPf	07 2 33 009	27 6	2546/5571
Bolsehle	Nienburg (Weser)	Ndsa	03 1 37 119	62 2	3520/5825
Bolsterlang	Sonthofen	Bay	09 7 48 116	01 2*	3593/5259
Bolstern	Saulgau	BaWü	08 4 42 122	04 0*	3534/5316
Boltersen	Lüneburg	Ndsa	03 3 37 127	64 2	4404/5906
Bolzhausen	Ochsenfurt	Bay	09 6 50 117	13 0	3573/5495
Bolzum	Hildesheim-Marienburg	Ndsa	03 2 35 127	52 0	3565/5796
Bombach	Emmendingen	BaWü	08 3 33 117	21 1*	3412/5339
Bomke	Uelzen	Ndsa	03 3 39 135	64 2*	4413/5860
Bomlitz	Fallingbostal	Ndsa	03 3 33 120	64 1	3544/5864
Bommelsen	Fallingbostal	Ndsa	03 3 33 121	64 1	3547/5868
Boms	Saulgau	BaWü	08 4 42 123	03 2*	3538/5315
Bonaforth	Münden	Ndsa	03 2 37 114	35 7	3543/5696
Bonbaden	Wetzlar	Hess	06 1 54 014	30 2	3459/5596
Bonbruck	Vilsbiburg	Bay	09 2 49 119	06 0	4530/5363
Bondelum	Husum	SchH	01 1 36 119	69 1*	3517/6047
Bondorf	Böblingen	BaWü	08 1 33 115	12 2	3488/5376
—	Saulgau	BaWü	08 4 42 124	04 0	3539/5321
Bonefeld	Neuwied	RhPf	07 1 38 005	32 4	3393/5599
Bonenburg	Warburg	NW	05 7 41 511	36 3*	3503/5714
Bonerath	Trier-Saarburg	RhPf	07 2 35 010	24 6*	2555/5505
Bonfeld	Heilbronn	BaWü	08 1 38 118	12 5	3507/5452
Bongard	Mayen	RhPf	07 1 37 013	27 1	2559/5573
Bonladen auf den Fildern	Esslingen	BaWü	08 1 35 117	10 6*	3516/5391
Bonn, Stadt		NW	05 3 11 000	55 1*	2577/5623
Bonndorf	Überlingen	BaWü	08 3 45 120	03 2	3507/5299
— im Schwarzwald, Stadt	Hochschwarzwald	BaWü	08 3 40 116	12 0*	3451/5298
Bonnhof	Ansbach	Bay	09 5 31 119	11 3	4412/5470
Bonnland	Karlstadt	Bay	09 6 42 116	13 5	3562/5546
Bonsal	Neuburg a.d. Donau	Bay	09 7 44 120	04 8	4432/5392
Bonstetten	Augsburg	Bay	09 7 31 122	04 6	4404/5368
Bonstorf	Celle	Ndsa	03 3 32 126	64 1	3571/5859
Bonsweiher	Bergstraße	Hess	06 1 32 008	14 5	3479/5497
Bontkirchen	Brilon	NW	05 8 33 712	33 2*	3476/5691
Bookhof	Meppen	Ndsa	03 5 36 118	59 3*	3405/5839
Bookholt	Grafschaft Bentheim	Ndsa	03 5 33 119	58 0	2571/5815
Boos	Bad Kreuznach	RhPf	07 1 33 014	22 8	3407/5518
—	Mayen	RhPf	07 1 37 014	27 1	2572/5575
—	Memmingen	Bay	09 7 42 117	04 4*	3589/5327

Boostedt – Borth

Gemeinde	Landkreis	Land	Statistische Kennziffer	Nummer des Natur- raumes	Koor- dinaten- schlüssel
Boostedt	Segeberg	SchH	01 1 44 120	69 8	3567/5987
Bopfingen, Stadt	Aalen	BaWü	08 1 31 117	10 2*	3599/5414
Boppard, Stadt	Rhein-Hunsrück-Kreis	RhPf	07 1 40 017	29 0*	3399/5566
Borchel	Rotenburg (Wümme)	Ndsa	03 4 34 117	63 1	3524/5892
Borchen	Paderborn	NW	05 7 40 411	36 2*	3480/5726
Bordelum	Husum	SchH	01 1 36 120	69 1*	3495/6056
Bordenau	Neustadt am Rübenberge	Ndsa	03 1 36 118	62 2	3533/5814
Bordesholm	Rendsburg	SchH	01 1 42 129	70 2	3566/6006
Boren	Schleswig	SchH	01 1 43 121	70 0	3553/6054
Borg	Bersenbrück	Ndsa	03 5 32 127	58 5	3425/5839
—	Merzig-Wadern	Saar	10 0 32 712	26 0	2532/5484
—	Uelzen	Ndsa	03 3 39 136	64 2	4416/5876
Borgdorf-Seedorf	Rendsburg	SchH	01 1 42 130	70 2*	3557/6005
Borgentreich, Stadt	Warburg	NW	05 7 41 211	36 0	3516/5715
Borgholz, Stadt	Warburg	NW	05 7 41 212	36 1*	3518/5720
Borgholzhausen, Stadt	Halle (Westf.)	NW	05 7 34 111	53 0*	3452/5775
Borghorst, Stadt	Steinfurt	NW	05 5 38 111	54 1*	2595/5778
Borgloh-Wellendorf	Osnabrück	Ndsa	03 5 37 120	53 5*	3444/5784
Borgstedt	Eckernförde	SchH	01 1 31 118	70 1	3546/6023
Borgsum	Südtondern	SchH	01 1 48 116	68 0	3465/6063
Borgwedel	Schleswig	SchH	01 1 43 122	70 1	3543/6041
Bork	Lüdinghausen	NW	05 5 35 212	54 1	2601/5726
Borken	Meppen	Ndsa	03 5 36 119	58 6*	2587/5844
— (Bez. Kassel), Stadt	Fritzlar-Homberg	Hess	06 2 33 010	34 3	3520/5656
—, Stadt	Borken	NW	05 5 33 112	54 4*	2559/5745
Borkhausen	Detmold	NW	05 7 33 126	36 4	3507/5754
Borkum, Stadt	Leer	Ndsa	03 6 32 119	61 3	2543/5940
Borler	Mayen	RhPf	07 1 37 015	27 1	2559/5575
Borlinghausen	Warburg	NW	05 7 41 411	36 3*	3502/5716
Born	Höxter	NW	05 7 36 912	36 4	3513/5746
—	Untertaunuskreis	Hess	06 1 52 008	30 4	3434/5558
Bornberg	Land Hadeln	Ndsa	03 4 32 119	63 2*	3513/5947
Bornhausen	Gandersheim	Ndsa	03 7 33 122	37 9	3579/5754
Bornheim	Alzey-Worms	RhPf	07 3 31 012	22 7	3432/5516
—	Rhein-Sieg-Kreis	NW	05 3 37 113	55 1*	2570/5625
—	Landau-Bad Bergzabern	RhPf	07 3 37 014	22 1	3439/5454
Bornhöved	Segeberg	SchH	01 1 44 121	69 8*	3580/5994
Bornhofen//Kamp-	Rhein-Lahn-Kreis	RhPf	07 1 41 066	29 0*	3401/5566
Bornholt	Rendsburg	SchH	01 1 42 131	69 3	3522/5997
Bornholte	Wiedenbrück	NW	05 7 42 611	54 0	3465/5748
Bornich	Rhein-Lahn-Kreis	RhPf	07 1 41 016	29 0*	3412/5555
Bornsen	Uelzen	Ndsa	03 3 39 137	64 3	3596/5886
Bornstein//Neudorf-	Eckernförde	SchH	01 1 31 148	70 1	3561/6034
Borntosten	Brilon	NW	05 8 33 512	34 0	3489/5695
Bornum	Wolfenbüttel	Ndsa	03 7 36 126	51 2	4404/5774
— am Elm	Helmstedt	Ndsa	03 7 35 118	51 2*	4415/5792
— am Harz	Gandersheim	Ndsa	03 7 33 123	37 9	3578/5760
Borod	Oberwesterwaldkreis	RhPf	07 1 39 013	32 4	3409/5615
Borschemich	Erkelenz	NW	05 4 33 411	55 4	2530/5660
Borsdorf	Büdingen	Hess	06 1 34 015	35 0	3498/5588
Borsfleth	Steinburg	SchH	01 1 45 120	67 1	3528/5966
Borstel	Grafschaft Schaumburg	Ndsa	03 1 33 121	37 8	3513/5788
—	Harburg	Ndsa	03 3 35 119	64 4*	3582/5914
—	Neustadt am Rübenberge	Ndsa	03 1 36 119	62 2	3526/5828
—	Nienburg (Weser)	Ndsa	03 1 37 120	59 4*	3498/5837
—	Segeberg	SchH	01 1 44 122	69 8	3552/5983
—	Stade	Ndsa	03 4 35 125	67 0	3546/5934
—	Verden	Ndsa	03 4 36 126	63 0*	3503/5877
— -Hohenraden	Pinneberg	SchH	01 1 39 119	69 5	3554/5951
— in der Kuhle	Soltau	Ndsa	03 3 38 117	64 0	3567/5886
Borstorf	Herzogtum Lauenburg	SchH	01 1 35 123	70 2	4405/5944
Borsum	Aschendorf-Hümmling	Ndsa	03 5 31 117	60 4	2586/5878
—	Hildesheim-Marienburg	Ndsa	03 2 35 128	52 0	3569/5786
Bortfeld	Braunschweig	Ndsa	03 7 32 120	62 3	3596/5796
Borth	Moers	NW	05 2 37 118	57 5	2538/5717

Bortshausen – Bramhar

Gemeinde	Landkreis	Land	Statistische Kennziffer	Nummer des Natur- raumes	Koor- dinaten- schlüssel
Bortshausen	Marburg	Hess	06 2 39 013	34 8	3484/5624
Bosau	Eutin	SchH	01 1 33 113	70 2	3593/5998
Bosbüll	Südtondern	SchH	01 1 48 195	68 2*	3491/6077
Bosen	Sankt Wendel	Saar	10 0 37 312	19 4	2576/5493
Bosenbach	Kusel	RhPf	07 3 36 009	19 3	3393/5490
Bosse	Fallingbostel	Ndsa	03 3 33 123	62 7	3531/5849
Bosseborn	Höxter	NW	05 7 36 513	36 1	3521/5735
Bossel	Stade	Ndsa	03 4 35 126	63 4*	3517/5942
Bosserode	Rotenburg	Hess	06 2 41 010	35 9*	3569/5646
Bostel	Celle	Ndsa	03 3 32 127	64 1*	3577/5835
Bostelwiebeck	Uelzen	Ndsa	03 3 39 138	64 2	4411/5892
Botenheim	Heilbronn	BaWü	08 1 38 119	12 3	3504/5436
Bothel	Rotenburg (Wümme)	Ndsa	03 4 34 118	63 1	3533/5882
Bothkamp	Plön	SchH	01 1 41 122	70 2	3574/6009
Bothmer	Fallingbostel	Ndsa	03 3 33 124	62 7	3541/5840
Bottenau	Offenburg	BaWü	08 3 41 114	15 2*	3430/5375
Bottenbach	Zweibrücken	RhPf	07 3 41 005	18 0	3390/5451
Bottendorf	Frankenberg	Hess	06 2 32 014	34 5	3486/5654
—	Gifhorn	Ndsa	03 3 34 133	64 0	4404/5849
Bottenhorn	Biedenkopf	Hess	06 1 33 006	32 0	3463/5628
Bottenweiler	Rothenburg ob der Tauber	Bay	09 5 43 119	11 4	3589/5454
Bottorf	Bersenbrück	Ndsa	03 5 32 128	58 5	3423/5839
Bottrop, Stadt		NW	05 6 12 000	54 3*	2565/5710
Bourheim	Jülich	NW	05 4 34 512	55 4	2523/5640
Bous / Saar	Saarlouis	Saar	10 0 35 311	19 0	2558/5461
Bovenau	Rendsburg	SchH	01 1 42 132	70 2	3554/6022
Bovenden, Flecken	Göttingen	Ndsa	03 2 34 118	37 2*	3564/5717
Böversedt	Südtondern	SchH	01 1 48 117	69 0	3503/6077
Boxberg	Daun	RhPf	07 2 33 010	27 1	2562/5571
—, Stadt	Tauberbischofsheim	BaWü	08 2 39 116	12 9*	3546/5480
Boxbrunn	Höchstädt a.d. Aisch	Bay	09 4 36 114	11 3	4414/5503
— i. Odenwald	Miltenberg	Bay	09 6 48 113	14 4	3508/5502
Boxdorf	Fürth	Bay	09 5 36 112	11 3	4429/5487
Boxtal	Tauberbischofsheim	BaWü	08 2 39 117	14 1	3528/5514
Braach	Rotenburg	Hess	06 2 41 011	35 7	3548/5652
Braak	Holzminde	Ndsa	03 2 36 117	37 1	3542/5746
—	Stormarn	SchH	01 1 46 120	69 5	3582/5943
Braasche	Lüchow-Dannenberg	Ndsa	03 3 36 125	64 2	4426/5883
Brachbach	Altenkirchen (Westerwald)	RhPf	07 1 32 012	33 1	3425/5631
Brachelen	Selfkantkreis Geilenkirchen-Heinsberg	NW	05 4 37 311	57 0*	2517/5652
Brachstadt	Donauwörth	Bay	09 7 33 118	09 8	4402/5396
Bracht	Kempfen-Krefeld	NW	05 1 35 117	57 1	2513/5683
—	Marburg	Hess	06 2 39 014	34 5	3489/5642
Brachtendorf	Cochem-Zell	RhPf	07 1 35 011	27 0	2588/5566
Brackede	Lüneburg	Ndsa	03 3 37 128	87 6	4414/5914
Brackel	Harburg	Ndsa	03 3 35 120	64 4*	3569/5908
Brackenheim, Stadt	Heilbronn	BaWü	08 1 38 120	12 3*	3504/5438
Brackenlohr	Uffenheim	Bay	09 5 46 116	13 0	3584/5490
Brackstedt	Helmstedt	Ndsa	03 7 35 119	64 2	4416/5817
Brackwede, Stadt	Bielefeld	NW	05 7 31 111	53 0*	3466/5761
Braderup	Südtondern	SchH	01 1 48 118	69 0	3493/6078
Bräuersdorf	Neustadt a.d. Aisch	Bay	09 5 41 119	11 3	4409/5489
Bräunisheim	Ulm	BaWü	08 1 47 127	09 6	3569/5386
Bräunlingen, Stadt	Donauwörth	BaWü	08 3 32 117	12 1*	3459/5310
Braidbach	Mellrichstadt	Bay	09 6 47 113	14 0	3584/5584
Brake	Bielefeld	NW	05 7 31 412	53 1	3472/5771
—	Grafschaft Diepholz	Ndsa	03 1 31 121	59 4	3494/5844
— (Unterweser), Stadt	Wesermarsch	Ndsa	03 8 36 114	61 2	3465/5910
Brakel, Stadt	Höxter	NW	05 7 36 314	36 1	3513/5731
Brakelsiek	Detmold	NW	05 7 33 127	36 4	3511/5750
Bramberg	Ebern	Bay	09 6 36 118	11 7*	4404/5552
Bramberger Wald, gemfr. Gebiet	Ebern	Bay	09 6 36 444	11 6	4403/5551
Brambostel	Uelzen	Ndsa	03 3 39 139	64 1	3584/5871
Bramel	Wesermünde	Ndsa	03 4 37 121	63 3*	3480/5935
Bramhar	Meppen	Ndsa	03 5 36 120	58 6	2592/5831

Bramhar – Bredelar

Gemeinde	Landkreis	Land	Statistische Kennziffer	Nummer des Natur- raumes	Koor- dinaten- schlüssel
Bramhar// Clusorth-	Lingen	Ndsa	03 5 34 127	58 6	2592/5829
Brammer	Rendsburg	SchH	01 1 42 133	69 8	3549/6008
Bramsche, Stadt	Bersenbrück	Ndsa	03 5 32 129	58 5*	3430/5808
— -Wesel	Lingen	Ndsa	03 5 34 123	58 1	2593/5814
Bramstedt	Grafschaft Hoya	Ndsa	03 1 32 121	59 4	3485/5861
—	Wesermünde	Ndsa	03 4 37 122	63 3*	3479/5915
—, Stadt// Bad	Segeberg	SchH	01 1 44 114	69 8	3558/5977
Bramstedtlund	Südtondern	SchH	01 1 48 193	69 0	3506/6079
Brand	Aachen	NW	05 4 31 117	56 1*	2511/5624
—	Erlangen	Bay	09 5 34 114	11 3*	4441/5494
—	Fulda	Hess	06 2 34 010	35 3	3568/5600
—	Kemnath	Bay	09 3 36 113	39 4	4494/5536
— b. Marktredwitz	Wunsiedel	Bay	09 4 47 116	39 5*	4510/5542
—, gemfr. Gebiet	Gunzenhausen	Bay	09 5 37 444	08 2	4415/5429
—, gemfr. Gebiet	Neuburg a.d. Donau	Bay	09 7 44 444	04 8	4420/5385
— u. Thannach, gemfr. Gebiet	Hilpoltstein	Bay	09 5 39 444	11 1	4447/5457
Brandau	Darmstadt	Hess	06 1 35 006	14 5	3481/5510
Brande-Hö rnerkirchen	Pinneberg	SchH	01 1 39 120	69 4	3547/5970
Brandholz	Bayreuth	Bay	09 4 32 120	39 4	4479/5542
Brandlecht	Grafschaft Bentheim	Ndsa	03 5 33 120	58 0	2575/5807
Brandlos	Fulda	Hess	06 2 34 011	35 0	3534/5594
Brandoberndorf	Wetzlar	Hess	06 1 54 015	30 2	3464/5589
Brandscheid	Oberwesterwaldkreis	RhPf	07 1 39 014	32 3	3423/5603
—	Prüm	RhPf	07 2 34 008	28 0*	2522/5565
Brandten	Regen	Bay	09 2 45 116	40 3	4584/5433
Brandtner Grenzwald, gemfr. Gebiet	Regen	Bay	09 2 45 444	40 3*	4585/5437
Brannenburg	Rosenheim	Bay	09 1 49 114	03 8*	4507/5289
Brarupholz	Schleswig	SchH	01 1 43 123	70 0	3551/6061
Brase	Neustadt am Rübenberge	Ndsa	03 1 36 120	62 7	3539/5833
Braubach, Stadt	Rhein-Lahn-Kreis	RhPf	07 1 41 017	29 0*	3404/5571
Braudel	Lüchow-Dannenberg	Ndsa	03 3 36 126	64 2	4424/5873
Brauel	Bremervörde	Ndsa	03 4 31 123	63 4	3518/5909
—	Uelzen	Ndsa	03 3 39 140	64 0	3591/5880
Brauerschwend	Alsfeld	Hess	06 1 31 014	35 0	3522/5617
Brauersdorf	Kronach	Bay	09 4 38 114	39 2	4452/5580
Braunau	Waldeck	Hess	06 2 42 016	34 1*	3509/5660
Brauneberg	Bernkastel-Wittlich	RhPf	07 2 31 012	25 0*	2571/5531
Braunenweiler	Saulgau	BaWü	08 4 42 125	04 0	3541/5322
Braunfels, Stadt	Wetzlar	Hess	06 1 54 016	30 2	3456/5597
Braunhausen	Rotenburg	Hess	06 2 41 012	35 7	3558/5652
Braunlage, gemfr. Gebiet	Blankenburg	Ndsa	03 7 31 511	38 1*	4403/5736
—, Stadt	Blankenburg	Ndsa	03 7 31 111	38 1	4404/5733
Braunried	Roding	Bay	09 3 45 118	40 6*	4535/5451
Braunsbach	Schwäbisch Hall	BaWü	08 1 46 114	12 6	3557/5451
Braunschweig, Stadt		Ndsa	03 7 11 000	62 4*	3604/5793
Braunsen	Waldeck	Hess	06 2 42 017	34 0	3502/5690
Braunshardt	Darmstadt	Hess	06 1 35 007	22 5	3469/5530
Braunshausen	Brilon	NW	05 8 33 311	33 2	3477/5664
—	Sankt Wendel	Saar	10 0 37 412	19 4	2571/5494
Braunshorn	Rhein- Hunsrück- Kreis	RhPf	07 1 40 018	24 3	3394/5551
Braunsrath	Selfkantkreis Geilenkirchen-Heinsberg	NW	05 4 37 911	57 0	2502/5658
Braunweiler	Bad Kreuznach	RhPf	07 1 33 015	22 8*	3410/5526
Brauweiler	Bad Kreuznach	RhPf	07 1 33 016	19 5	3390/5523
—	Köln	NW	05 3 34 113	55 1*	2554/5645
Brebach- Fechingen	Saarbrücken	Saar	10 0 34 213	18 1*	2578/5452
Brebbler	Grafschaft Hoya	Ndsa	03 1 32 122	59 4	3501/5846
Brebel	Schleswig	SchH	01 1 43 124	70 0	3548/6057
Brebersdorf	Schweinfurt	Bay	09 6 51 114	13 4	3576/5546
Brecht	Bitburg	RhPf	07 2 32 020	26 1	2531/5538
Brechtorf	Helmstedt	Ndsa	03 7 35 120	64 2	4424/5817
Breckenheim	Main- Taunus- Kreis	Hess	06 1 46 003	30 0*	3455/5549
Breckerfeld, Stadt	Ennepe- Ruhr- Kreis	NW	05 9 34 311	33 6*	3393/5681
Breddenberg	Aschendorf- Hümmling	Ndsa	03 5 31 118	60 0*	3407/5869
Breddorf	Bremervörde	Ndsa	03 4 31 124	63 4*	3505/5906
Bredelar	Brilon	NW	05 8 33 513	33 2*	3484/5698

Bredelem – Breitenheim

Gemeinde	Landkreis	Land	Statistische Kennziffer	Nummer des Natur- raumes	Koor- dinaten- schlüssel
Bredelem	Goslar	Ndsa	03 7 34 113	37 9	3593/5761
Bredenbeck am Deister	Hannover	Ndsa	03 1 35 121	52 1*	3542/5792
Bredenbek	Rendsburg	SchH	01 1 42 134	70 2	3556/6022
Bredenbock	Lüchow-Dannenberg	Ndsa	03 3 36 127	64 2	4430/5890
Bredenborn, Stadt	Höxter	NW	05 7 36 913	36 4*	3512/5742
Bredenscheid-Stüter	Ennepe-Ruhr-Kreis	NW	05 9 34 512	33 7	2583/5694
Bredstedt, Stadt	Husum	SchH	01 1 36 121	69 1*	3497/6054
Breese an der Göhrde	Lüchow-Dannenberg	Ndsa	03 3 36 128	64 2	4426/5885
— // Groß	Lüchow-Dannenberg	Ndsa	03 3 36 165	86 0	4453/5870
— im Bruche	Lüchow-Dannenberg	Ndsa	03 3 36 129	86 0	4439/5881
— in der Marsch	Lüchow-Dannenberg	Ndsa	03 3 36 130	86 0*	4442/5887
— // Klein	Lüchow-Dannenberg	Ndsa	03 3 36 190	86 0	4450/5870
Breetze	Lüneburg	Ndsa	03 3 37 129	64 2	4414/5905
Bregenbach // Hammereisenbach-	Donauaueschingen	BaWü	08 3 32 130	15 4	3449/5318
Brehmen	Tauberbischofsheim	BaWü	08 2 39 118	12 8	3540/5492
Breidenbach	Biedenkopf	Hess	06 1 33 007	32 0	3461/5639
— // Nieder-	Alsfeld	Hess	06 1 31 055	35 0	3515/5617
— // Ober-	Alsfeld	Hess	06 1 31 059	35 0	3516/5615
Breidenstein, Stadt	Biedenkopf	Hess	06 1 33 008	32 0	3462/5642
Breiholz	Rendsburg	SchH	01 1 42 135	69 2	3534/6008
Breinermoor	Leer	Ndsa	03 6 32 120	60 0*	3400/5896
Breinum	Alfeld (Leine)	Ndsa	03 2 31 117	37 9	3568/5767
Breisach am Rhein, Stadt	Freiburg	BaWü	08 3 34 118	20 0	3394/5322
Breisig // Bad	Ahrweiler	RhPf	07 1 31 006	29 2	2592/5598
Breit	Trier-Saarburg	RhPf	07 2 35 011	24 3	2565/5515
Breitau	Rotenburg	Hess	06 2 41 013	35 7*	3570/5659
Breitbach	Gerolzhofen	Bay	09 6 38 119	13 7	3603/5525
Breitbrunn	Ebern	Bay	09 6 36 119	11 6	4407/5543
— a. Ammersee	Starnberg	Bay	09 1 52 114	03 7	4436/5322
— a. Chiemsee	Rosenheim	Bay	09 1 49 115	03 8	4530/5306
Breitenau	Coburg	Bay	09 4 33 123	13 8	4417/5576
—	Feuchtwangen	Bay	09 5 35 117	11 4*	3591/5453
—	Unterwesterwaldkreis	RhPf	07 1 42 006	32 4	3406/5596
Breitenauer Forst, gemfr. Gebiet	Coburg	Bay	09 4 33 444	11 7	4418/5574
Breitenbach	Brückenaue	Bay	09 6 35 111	14 0*	3558/5573
—	Kassel	Hess	06 2 38 003	34 2	3521/5683
—	Kusel	RhPf	07 3 36 010	19 3	2592/5478
—	Rotenburg	Hess	06 2 41 014	35 7	3555/5647
—	Schlüchtern	Hess	06 1 51 005	35 0*	3534/5581
—	Wetzlar	Hess	06 1 54 017	32 0	3458/5610
— a. Herzberg	Ziegenhain	Hess	06 2 45 006	35 5	3536/5626
— // Rai-	Erbach	Hess	06 1 38 068	14 4	3504/5520
Breitenberg	Calw	BaWü	08 4 33 127	15 0	3473/5392
—	Duderstadt	Ndsa	03 2 32 114	37 4*	3589/5713
—	Steinburg	SchH	01 1 45 121	69 8	3541/5977
—	Wegscheid	Bay	09 2 51 111	40 9	5411/5397
Breitenborn A.B.	Gelnhausen	Hess	06 1 40 009	14 1	3518/5559
—, Amt Wächtersbach	Gelnhausen	Hess	06 1 40 010	14 3	3513/5569
Breitenbronn	Augsburg	Bay	09 7 31 123	04 6	4397/5353
—	Mosbach	BaWü	08 2 36 118	12 5	3501/5470
Breitenbruch	Arnsberg	NW	05 8 32 312	33 4	3437/5700
Breitenbrunn	Erbach	Hess	06 1 38 008	14 4	3505/5514
—	Hersbruck	Bay	09 5 38 118	08 1	4460/5479
—	Marktheidenfeld	Bay	09 6 46 118	14 1	3532/5518
—	Mindelheim	Bay	09 7 43 117	04 6	3605/5334
—, Markt	Parsberg	Bay	09 3 42 117	08 2	4472/5439
Breitenburg	Steinburg	SchH	01 1 45 122	69 8	3538/5975
Breitendiel	Miltenberg	Bay	09 6 48 114	14 4*	3516/5506
Breitenfeld	Waldshut	BaWü	08 3 47 127	12 0	3448/5279
Breitenfelde	Herzogtum Lauenburg	SchH	01 1 35 124	70 2	4410/5943
Breitenfurt	Eichstätt	Bay	09 5 33 121	08 2	4434/5416
Breitengüßbach	Bamberg	Bay	09 4 31 118	11 7*	4420/5538
Breitengüßbacher Forst, gemfr. Gebiet	Staffelstein	Bay	09 4 46 444	11 7	4422/5546
Breitenhees	Uelzen	Ndsa	03 3 39 141	64 0	3600/5857
Breitenheim	Bad Kreuznach	RhPf	07 1 33 017	19 3	3401/5507

Breitenholz – Breuningsweiler

Gemeinde	Landkreis	Land	Statistische Kennziffer	Nummer des Natur- raumes	Koor- dinaten- schlüssel
Breitenholz	Tübingen	BaWü	08 4 45 114	10 4*	3497/5381
Breitenkamp	Holzmin den	Ndsa	03 2 36 118	37 1	3537/5757
Breitenlesau	Ebermannstadt	Bay	09 4 34 114	08 0	4449/5525
Breitenlohe	Scheinfeld	Bay	09 5 44 115	11 5	4400/5510
Breitenried	Waldmünchen	Bay	09 3 49 115	40 1*	4544/5479
Breitensee	Königshofen i. Grabfeld	Bay	09 6 44 115	13 8	4396/5581
Breitenstein	Böblingen	BaWü	08 1 33 116	10 4	3504/5388
Breitenthal	Birkenfeld	RhPf	07 1 34 013	19 4*	2596/5519
—	Krumbach (Schwaben)	Bay	09 7 40 118	04 6	3596/5345
Breitenwisch	Stade	Ndsa	03 4 35 127	67 0	3520/5946
Breitfurt	Homburg	Saar	10 0 31 312	18 1	2591/5452
Breithardt	Untertaunuskreis	Hess	06 1 52 009	30 4	3435/5562
Breitingen	Ulm	BaWü	08 1 47 128	09 7	3573/5376
Breitnau	Hochschwarzwald	BaWü	08 3 40 117	15 4*	3431/5311
Breitscheid	Dillkreis	Hess	06 1 37 007	32 3*	3442/5616
—	Düsseldorf-Mettmann	NW	05 1 32 212	33 7*	2560/5691
—	Mainz-Bingen	RhPf	07 3 39 007	24 4*	3407/5547
—	Neuwied	RhPf	07 1 38 006	32 4	3390/5606
Breitscheidt	Altenkirchen (Westerwald)	RhPf	07 1 32 013	33 0	3405/5624
Breitzbach	Eschwege	Hess	06 2 31 009	35 9*	3576/5654
Brekendorf	Eckernförde	SchH	01 1 31 119	70 1	3541/6032
Brekling	Schleswig	SchH	01 1 43 125	70 0	3538/6049
Breklum	Husum	SchH	01 1 36 122	69 1*	3499/6053
Brelingen	Burgdorf	Ndsa	03 3 31 122	62 2	3546/5825
Brelöh	Soltau	Ndsa	03 3 38 118	64 1*	3572/5876
Bremberg	Rhein-Lahn-Kreis	RhPf	07 1 41 018	30 4*	3423/5575
Bremelau	Münsingen	BaWü	08 4 38 120	09 5	3540/5357
Bremen	Saulgau	BaWü	08 4 42 126	04 0	3527/5321
—, Stadt		Brm	04 0 11 000	61 2*	3487/5883
Bremerberg	Höxter	NW	05 7 36 914	36 1*	3518/5741
Bremerhaven, Stadt		Brm	04 0 12 000	61 2*	3472/5935
Bremervörde, Stadt	Bremervörde	Ndsa	03 4 31 125	63 2*	3509/5928
Bremgarten	Müllheim	BaWü	08 3 39 116	20 0	3397/5310
Bremke	Göttingen	Ndsa	03 2 34 119	37 5*	3572/5702
—	Holzmin den	Ndsa	03 2 36 119	37 7	3538/5767
—//Oettern-	Detmold	NW	05 7 33 421	36 4	3490/5759
Bremm	Cochem-Zell	RhPf	07 1 35 012	25 0*	2580/5552
Bremscheid	Neuwied	RhPf	07 1 38 007	32 4	2598/5602
Bremthal	Main-Taunus-Kreis	Hess	06 1 46 004	30 0	3454/5556
Brenden	Waldshut	BaWü	08 3 47 128	15 4	3442/5288
Brendlorenzen	Bad Neustadt a.d. Saale	Bay	09 6 34 113	14 0	3585/5578
Brenk	Mayen	RhPf	07 1 37 016	27 1	2583/5388
Brenken	Büren	NW	05 7 32 313	36 2*	3472/5716
Brenkhausen	Höxter	NW	05 7 36 514	36 1	3524/5741
Brennberg	Regensburg	Bay	09 3 43 118	40 6	4529/5437
Brensbach	Dieburg	Hess	06 1 36 004	23 1*	3491/5515
Brenschelbach	Homburg	Saar	10 0 31 113	18 0	2597/5447
Brentlohe, gemfr. Gebiet // Gries- bacher Wald u.	Tirschenreuth	Bay	09 3 47 444	40 0*	4535/5524
Brenz	Heidenheim	BaWü	08 1 37 116	04 5*	3596/5381
Breselenz	Lüchow-Dannenberg	Ndsa	03 3 36 131	86 0*	4437/5879
Brest	Stade	Ndsa	03 4 35 128	63 4	3525/5924
Brettach	Heilbronn	BaWü	08 1 38 121	12 7*	3528/5454
Bretten, Stadt	Karlsruhe	BaWü	08 2 34 115	12 5	3478/5431
Bretthausen	Oberwesterwaldkreis	RhPf	07 1 39 015	32 2	3434/5615
Brettheim	Crailsheim	BaWü	08 1 34 117	12 7	3578/5460
Bretzenacker	Waiblingen	BaWü	08 1 49 117	10 7	3533/5414
Bretzenheim	Bad Kreuznach	RhPf	07 1 33 018	22 8	3421/5527
Bretzfeld	Öhringen	BaWü	08 1 44 114	12 7	3532/5449
Bretzingen	Buchen	BaWü	08 2 32 117	12 8	3535/5493
Breuna	Wolfhagen	Hess	06 2 44 005	36 0*	3512/5698
Breungeshain	Büdingen	Hess	06 1 34 016	35 1	3514/5597
Breunigweiler	Donnersbergkreis	RhPf	07 3 33 011	19 3*	3425/5493
Breunings	Schlüchtern	Hess	06 1 51 006	14 1	3543/5573
Breuningsweiler	Waiblingen	BaWü	08 1 49 118	10 7	3530/5413

Breunsberg – Brombach

Gemeinde	Landkreis	Land	Statistische Kennziffer	Nummer des Natur- raumes	Koor- dinaten- schlüssel
Breunsberg	Alzenau i. Ufr.	Bay	09 6 31 113	14 2	3511/5544
Breustian	Lüchow-Dannenberg	Ndsa	03 3 36 132	86 0	4435/5879
Brevörde	Hameln-Pyrmont	Ndsa	03 1 34 121	36 8*	3529/5753
Brey	Koblenz	RhPf	07 1 36 007	29 0	3402/5571
Breyell	Kempen-Krefeld	NW	05 1 35 118	57 1	2517/5685
Bricht	Rees	NW	05 2 38 711	57 8	2558/5728
Brickeln	Süderdithmarschen	SchH	01 1 47 121	69 3	3514/5986
Brickwedde	Bersenbrück	Ndsa	03 5 32 130	58 5	3426/5821
Briedel	Cochem-Zell	RhPf	07 1 35 013	25 0*	2582/5543
Brieden	Cochem-Zell	RhPf	07 1 35 014	27 0*	2590/5562
Briedern	Cochem-Zell	RhPf	07 1 35 015	25 0*	2586/5552
Brietlingen	Lüneburg	Ndsa	03 3 37 130	64 4*	3596/5912
Brigach	Villingen	BaWü	08 3 46 111	15 4*	3448/5331
Brill	Wittmund	Ndsa	03 6 34 119	60 2	3408/5939
Brillit	Bremervörde	Ndsa	03 4 31 126	63 3	3499/5920
Brilon, Stadt	Brilon	NW	05 8 33 111	33 4*	3470/5696
Brimingen	Bitburg	RhPf	07 2 32 021	26 1	2526/5537
Bringhausen	Waldeck	Hess	06 2 42 018	34 4	3500/5670
Brinjahe	Rendsburg	SchH	01 1 42 136	69 3	3541/6004
Brinkum	Grafschaft Hoya	Ndsa	03 1 32 123	62 1*	3488/5875
—	Leer	Ndsa	03 6 32 121	60 2	3404/5905
Britten	Merzig-Wadern	Saar	10 0 32 412	19 0*	2549/5487
Brittheim	Balingen	BaWü	08 4 31 115	10 0	3477/5351
Britzingen	Müllheim	BaWü	08 3 39 117	20 1*	3401/5300
Brobergen	Stade	Ndsa	03 4 35 129	63 2*	3512/5940
Brochdorf	Soltau	Ndsa	03 3 38 119	64 1*	3546/5880
Brochterbeck	Tecklenburg	NW	05 5 39 611	53 4*	3414/5788
Brochthausen	Duderstadt	Ndsa	03 2 32 115	37 6	3594/5713
Brock	Soltau	Ndsa	03 3 38 120	64 1	3558/5870
Brockel	Rotenburg (Wümme)	Ndsa	03 4 34 119	63 1	3535/5885
Brockensen	Hameln-Pyrmont	Ndsa	03 1 34 122	37 7	3533/5765
Brockhagen	Halle (Westf.)	NW	05 7 34 314	54 0	3455/5762
Brockhausen	Lingen	Ndsa	03 5 34 124	58 6	2594/5824
—	Wittlage	Ndsa	03 5 38 113	53 3*	3459/5800
Brockhimbergen	Uelzen	Ndsa	03 3 39 142	64 2	4413/5884
Brockhöfe	Uelzen	Ndsa	03 3 39 143	64 0*	3586/5877
Brockscheid	Daun	RhPf	07 2 33 011	27 0	2561/5555
Brockum	Grafschaft Diepholz	Ndsa	03 1 31 122	58 2*	3461/5815
Brockzetel	Aurich (Ostfriesland)	Ndsa	03 6 31 119	60 1*	3409/5928
Brodenbach	Koblenz	RhPf	07 1 36 008	29 1*	2603/5566
Brodersby	Eckernförde	SchH	01 1 31 120	70 1	3563/6056
—	Schleswig	SchH	01 1 43 126	70 0	3546/6045
Brodersdorf	Plön	SchH	01 1 41 123	70 2	3581/6029
Brodswinden	Ansbach	Bay	09 5 31 120	11 3	4399/5459
Bröckel	Celle	Ndsa	03 3 32 129	62 6	3583/5822
Bröderhausen	Lübbecke	NW	05 7 38 512	53 1	3482/5792
Brögbern	Lingen	Ndsa	03 5 34 125	58 6	2593/5826
Brökeln	Holzminden	Ndsa	03 2 36 120	36 5	3532/5758
Brönninghausen	Nielefeld	NW	05 7 31 413	53 1	3475/5764
Bröthen	Herzogtum Lauenburg	SchH	01 1 35 125	76 0	4412/5928
Brotingen	Emmendingen	BaWü	08 3 33 118	21 1*	3413/5343
Brohl	Ahrweiler	RhPf	07 1 31 014	29 2	2594/5594
—	Cochem-Zell	RhPf	07 1 35 016	27 0*	2590/5565
Broich	Jülich	NW	05 4 34 513	55 4	2523/5646
—	Schleiden	NW	05 4 36 311	28 2	2536/5598
Broichweiden	Aachen	NW	05 4 31 118	55 4*	2512/5633
Broistedt	Wolfenbüttel	Ndsa	03 7 36 127	52 0	3591/5785
Broitzem	Braunschweig	Ndsa	03 7 32 121	52 0	3601/5790
Brokdorf	Steinburg	SchH	01 1 45 123	67 1	3521/5970
Brokeloh	Nienburg (Weser)	Ndsa	03 1 37 121	62 2	3514/5824
Brokhausen	Detmold	NW	05 7 33 412	36 4	3494/5758
Brokstedt	Steinburg	SchH	01 1 45 124	69 8	3553/5985
Brombach	Bergstraße	Hess	06 1 32 009	14 5	3487/5502
—	Heidelberg	BaWü	08 2 33 115	14 4	3490/5483
—	Lörrach	BaWü	08 3 38 119	15 5*	3402/5278

Brombach – Brümmerhof

Gemeinde	Landkreis	Land	Statistische Kennziffer	Nummer des Natur- raumes	Koor- dinaten- schlüssel
Brombach	Pfarrkirchen	Bay	09 2 44 114	06 0	4575/5368
—	Usingen	Hess	06 1 53 004	30 2	3462/5573
— // Kirch-	Erbach	Hess	06 1 38 047	14 4*	3496/5510
— // Langen-	Erbach	Hess	06 1 38 050	14 4*	3497/5509
Brome	Gifhorn	Ndsa	03 3 34 134	64 2*	4429/5831
Bromskirchen	Frankenberg	Hess	06 2 32 015	33 2*	3473/5662
Bronn	Pegnitz	Bay	09 4 43 115	08 0	4461/5510
Bronnacker	Buchen	BaWü	08 2 32 118	12 8	3534/5478
Bronnamberg	Fürth	Bay	09 5 36 113	11 3	4421/5479
Bronnen	Biberach	BaWü	08 4 32 126	04 2	3567/5346
—	Kaufbeuren	Bay	09 7 38 117	04 7*	4410/5320
—	Mindelheim	Bay	09 7 43 118	04 6	3610/5336
—	Reutlingen	BaWü	08 4 40 113	09 4	3515/5347
Bronnweiler	Reutlingen	BaWü	08 4 40 114	10 1	3510/5368
Bronnzell	Fulda	Hess	06 2 34 012	35 2*	3548/5598
Bronsfeld	Schleiden	NW	05 4 36 312	28 2	2531/5598
Brottdorf	Merzig-Wadern	Saar	10 0 32 513	19 0*	2549/5482
Broxten	Wittlage	Ndsa	03 5 38 114	53 6*	3445/5805
Brual	Aschendorf-Hümmeling	Ndsa	03 5 31 119	60 5*	2585/5886
Bruch	Backnang	BaWü	08 1 32 117	12 3*	3538/5421
—	Bernkastel-Wittlich	RhPf	07 2 31 013	27 0	2556/5536
Bruche // Eicken-	Melle	Ndsa	03 5 35 122	53 1*	3458/5787
Bruchen // Birken-	Altenkirchen (Westerwald)	RhPf	07 1 32 008	33 0	3412/5633
Bruchenbrücken	Friedberg	Hess	06 1 39 006	23 4	3485/5574
Bruchertseifen	Altenkirchen (Westerwald)	RhPf	07 1 32 014	33 0	3409/5624
Bruchhagen	Nienburg (Weser)	Ndsa	03 1 37 122	58 3*	3499/5824
Bruchhausen	Brilon	NW	05 8 33 215	33 3	3467/5687
—	Höxter	NW	05 7 36 214	36 1	3520/5730
—	Karlsruhe	BaWü	08 2 34 116	22 3	3454/5421
—	Neuwied	RhPf	07 1 38 008	32 4	2588/2606
— (Ruhr).	Arnsberg	NW	05 8 32 412	33 7	3432/5699
— -Vilsen, Flecken	Grafschaft Hoya	Ndsa	03 1 32 124	62 1*	3501/5856
Bruchhof	Gandersheim	Ndsa	03 7 33 124	37 6*	3563/5749
Bruchköbel	Hanau	Hess	06 1 43 003	23 2*	3494/5560
Bruchmühlbach	Kaiserslautern	RhPf	07 3 35 003	18 0*	2606/5473
Bruchsal, Stadt	Bruchsal	BaWü	08 2 31 112	12 5*	3471/5443
Bruchtorf	Uelzen	Ndsa	03 3 39 144	64 2	4403/5887
Bruchwedel	Uelzen	Ndsa	03 3 39 145	64 2	4415/5878
Bruchweiler	Birkenfeld	RhPf	07 1 34 014	24 1*	2588/5518
Bruck	Ebersberg	Bay	09 1 37 114	03 8	4493/5321
—	Hof	Bay	09 4 37 113	39 2*	4486/5581
—	Neuburg a.d. Donau	Bay	09 7 44 121	06 3	4445/5398
— i.d. OPf., Markt	Roding	Bay	09 3 45 119	07 0	4522/5457
Bruckbach	Regensburg	Bay	09 3 43 119	40 6	4527/5438
Bruckberg	Ansbach	Bay	09 5 31 121	11 3	4405/5470
—	Freising	Bay	09 1 39 120	06 2*	4500/5377
Bruckbergerau	Freising	Bay	09 1 39 121	06 1*	4501/5375
Brucker Forst, gemfr. Gebiet	Neuburg a.d. Donau	Bay	09 7 44 444	06 3	4448/5397
Bruckmühl, Markt	Bad Aibling	Bay	09 1 33 114	03 8	4494/5305
Brudersdorf	Nabburg	Bay	09 3 37 113	40 1	4507/5480
Bruderwald, gemfr. Gebiet	Bamberg	Bay	09 4 31 444	11 3	4421/5525
Brüchs	Mellrichstadt	Bay	09 6 47 114	35 3	3582/5600
Brück	Daun	RhPf	07 2 33 012	27 6*	2557/5571
—	Kitzingen	Bay	09 6 43 114	13 4	3582/5520
—	Mayen	RhPf	07 1 37 017	27 1	2570/5576
Brücken	Birkenfeld	RhPf	07 1 34 015	19 4*	2580/5500
— (Pfalz)	Kusel	RhPf	07 3 36 011	19 3	2598/5478
Brückenau, Stadt	Brückenau	Bay	09 6 35 112	35 3	3556/5575
Brücklein	Kulmbach	Bay	09 4 39 114	07 1	4464/5545
Brügge	Plön	SchH	01 1 41 124	70 2	3570/6005
Brüggen	Alfeld (Leine)	Ndsa	03 2 31 118	37 7*	3553/5768
—	Kempfen-Krefeld	NW	05 1 35 119	57 1	2512/5678
Brühl	Mannheim	BaWü	08 2 35 112	22 2*	3466/5471
—, Stadt	Köln	NW	05 3 34 111	55 1*	2563/5633
Brümmerhof	Bremervörde	Ndsa	03 4 31 127	63 4*	3517/5903

Gemeinde	Landkreis	Land	Statistische Kennziffer	Nummer des Natur- raumes	Koor- dinaten- schlüssel
Brümsel	Lingen	Ndsa	03 5 34 126	58 1	2597/5814
Bründeln	Peine	Ndsa	03 2 40 118	52 0	3569/5790
Bründersen	Wolfhagen	Hess	06 2 44 006	34 1	3513/5685
Brünen	Rees	NW	05 2 38 712	57 8*	2547/5733
Brüninghorstedt	Nienburg (Weser)	Ndsa	03 1 37 123	58 2	3492/5809
Brünkendorf	Lüchow-Dannenberg	Ndsa	03 3 36 133	87 6	4462/5881
Brünn	Ebern	Bay	09 6 36 120	11 7	4408/5555
— b. Münnerstadt	Bad Kissingen	Bay	09 6 33 116	13 5	3588/5568
Brünnau	Gerolzhofen	Bay	09 6 38 120	13 7	3597/5526
Brünnighausen	Hamelh-Pyrmont	Ndsa	03 1 34 123	37 8	3537/5780
Brünnstadt	Gerolzhofen	Bay	09 6 38 121	13 7	3593/5530
Brünsee	Donauwörth	Bay	09 7 33 119	08 2	4406/5405
Brünst	Ansbach	Bay	09 5 31 123	11 3	4395/5470
—	Vohenstrauß	Bay	09 3 48 114	40 0	4531/5506
—, gemfr. Gebiet	Schwabach	Bay	09 5 45 444	11 3	4427/5468
Brüntrup	Detmold	NW	05 7 33 129	36 4	3499/5756
Brüttendorf	Bremervörde	Ndsa	03 4 31 128	63 4*	3519/5903
Brullsen	Springe	Ndsa	03 1 39 121	37 8	3534/5780
Brundorf	Osterholz	Ndsa	03 4 33 114	63 3	3478/5900
Brungershausen	Marburg	Hess	06 2 39 015	32 0	3474/5637
Brunkensen	Holzminde	Ndsa	03 2 36 121	37 7	3552/5762
Brunn	Ansbach	Bay	09 5 31 122	11 3	4418/5459
—	Ebermannstadt	Bay	09 4 34 115	08 0	4440/5529
—	Neumarkt i.d. OPf.	Bay	09 3 38 115	08 1	4473/5471
—	Neustadt a.d. Aisch	Bay	09 5 41 120	11 3	4407/5494
—	Nürnberg	Bay	09 5 42 113	11 3	4446/5478
—	Parsberg	Bay	09 3 42 118	08 1	4492/5440
—, gemfr. Gebiet	Nürnberg	Bay	09 5 42 444	11 3	4446/5479
Brunnadern	Hochschwarzwald	BaWü	08 3 40 118	12 0	3454/5296
Brunnau	Hilpoltstein	Bay	09 5 39 119	11 3*	4440/5458
—, gemfr. Gebiet	Hilpoltstein	Bay	09 5 39 444	11 3	4439/5460
Brunnen	Schrobenhausen	Bay	09 1 51 115	06 2*	4449/5388
Brunnenreuth	Ingolstadt	Bay	09 1 42 113	06 3	4457/5398
Brunnenthal	Hof	Bay	09 4 37 114	41 1	4491/5579
Brunntal	Tauberbischofsheim	BaWü	08 2 39 119	12 9	3550/5505
Brunnthäl	München	Bay	09 1 47 112	05 1	4476/5319
Brunsbrock	Verden	Ndsa	03 4 36 127	63 0	3527/5869
Brunsbüttel	Süderdithmarschen	SchH	01 1 47 122	68 4	3507/5974
Brunsbüttelkoog, Stadt	Süderdithmarschen	SchH	01 1 47 123	68 4	3510/5974
Brunsen	Gandersheim	Ndsa	03 7 33 125	37 7*	3559/5748
Brunshölm	Flensburg	SchH	01 1 34 121	70 0	3551/6063
Brunskappel	Brilon	NW	05 8 33 216	33 3	3463/5682
Brunslieberfeld, gemfr. Gebiet	Helmstedt	Ndsa	03 7 35 513+	51 2	4421/5784
Brunsmark	Herzogtum Lauenburg	SchH	01 1 35 126	75 0	4417/5944
Brunsröde // Groß	Braunschweig	Ndsa	03 7 32 136	62 4	4409/5803
— // Klein	Braunschweig	Ndsa	03 7 32 145	62 4	4410/5805
Brunst	Rothenburg ob der Tauber	Bay	09 5 43 120	11 4	3598/5460
—, gemfr. Gebiet	Vohenstrauß	Bay	09 3 48 444	40 1	4523/5491
Brunstorf	Herzogtum Lauenburg	SchH	01 1 35 127	69 6	3595/5930
Bruschied	Rhein-Hunsrück-Kreis	RhPf	07 1 40 019	24 0*	2601/5523
Bruttig-Fankel	Cochem-Zell	RhPf	07 1 35 017	25 0*	2588/5555
Bubach	Dingolfing	Bay	09 2 33 111	06 0	4546/5389
—	Rhein-Hunsrück-Kreis	RhPf	07 1 40 020	24 3	3396/5549
— a: Forst	Regensburg	Bay	09 3 43 120	08 1	4502/5445
— a.d. Naab	Burglengenfeld	Bay	09 3 33 112	07 0*	4505/5458
— - Calmesweiler	Ottweiler	Saar	10 0 33 213	19 0	2568/5475
— i.O.	Sankt Wendel	Saar	10 0 37 211	19 3	2592/5481
Bubenbach	Hochschwarzwald	BaWü	08 3 40 119	15 4	3448/5314
Bubenhausen	Neu-Ulm	Bay	09 7 45 120	04 6	3586/5350
Bubenheim	Donnersbergkreis	RhPf	07 3 33 012	22 7	3436/5499
—	Koblenz	RhPf	07 1 36 009	29 1	3396/5583
—	Mainz-Bingen	RhPf	07 3 39 008	22 7	3434/5532
—	Weißenburg i. Bay.	Bay	09 5 47 116	11 0	4419/5429
Bubenorbis	Schwäbisch Hall	BaWü	08 1 46 115	10 8	3544/5439
Bubenreuth	Erlangen	Bay	09 5 34 115	11 3*	4429/5500

Bubesheim – Buchholz

Gemeinde	Landkreis	Land	Statistische Kennziffer	Nummer des Natur- raumes	Koor- dinaten- schlüssel
Bubesheim	Günzburg	Bay	09 7 36 113	04 6	3593/5367
Buborn	Kusel	RhPf	07 3 36 012	19 3	3394/5501
Bubsheim	Tuttlingen	BaWü	08 4 46 115	09 3	3487/5332
Büch	Augsburg	Bay.	09 7 31 124	04 6	4403/5358
—	Bamberg	Bay	09 4 31 119	11 5	4391/5522
—	Eichstätt	Bay	09 5 33 122	08 2	4458/5425
—	Haßfurt	Bay	09 6 40 113	13 9	3602/5547
—	Höchstadt a.d. Aisch	Bay	09 4 36 115	11 3	4418/5506
—	Neuburg a.d. Donau	Bay	09 7 44 122	04 8	4431/5391
—	Ochsenfurt	Bay	09 6 50 118	12 9	3574/5487
—	Parsberg	Bay	09 3 42 119	08 2	4474/5439
—	Rhein-Hunsrück-Kreis	RhPf	07 1 40 021	24 3	2599/5549
—	Rhein-Lahn-Kreis	RhPf	07 1 41 019	30 4	3420/5564
—	Riedenburg	Bay	09 3 44 116	08 2	4479/5423
—	Uffenheim	Bay	09 5 46 117	11 4	4396/5482
—	Waldshut	BaWü	08 3 47 129	12 0*	3433/5275
— am Ahorn	Buchen	BaWü	08 2 32 119	12 8	3540/5489
— a. Ammersee	Starnberg	Bay	09 1 52 115	03 7	4436/5325
— a. Buchrain	Erding	Bay	09 1 38 115	05 2	4500/5342
— a. Erlbach	Landshut	Bay	09 2 40 118	06 0*	4503/5368
— a. Forst	Lichtenfels	Bay	09 4 40 113	11 7	4430/5562
— a. Wald	Rothenburg ob der Tauber	Bay	09 5 43 121	11 4	3597/5467
—, Markt	Illertissen	Bay	09 7 37 117	04 6	4487/5344
—, gemfr. Gebiet	Augsburg	Bay	09 7 31 444	04 6	4405/5365
—, gemfr. Gebiet	Beilngries	Bay	09 3 32 444	08 2	4454/5440
—, gemfr. Gebiet	Kemnath	Bay	09 3 36 444	39 4	4499/5525
—, gemfr. Gebiet	Krumbach (Schwabens)	Bay	09 7 40 444	04 6	3605/5352
— a. Forst, gemfr. Gebiet // Forst	Lichtenfels	Bay	09 4 40 444	11 7	4431/5563
Buchau	Kulmbach	Bay	09 4 39 115	07 1	4452/5549
—	Pegnitz	Bay	09 4 43 116	08 0	4467/5516
—, Stadt // Bad	Saulgau	BaWü	08 4 42 127	04 0	3545/5326
Buchbach	Kronach	Bay	09 4 38 115	39 2	4450/5588
—, Markt	Mühlendorf a. Inn	Bay	09 1 46 115	06 0	4520/5353
Buchberg	Deggendorf	Bay	09 2 32 116	40 6	4565/5417
—, gemfr. Gebiet	Nabburg	Bay	09 3 37 444	40 1	4502/5487
Buchbrunn	Kitzingen	Bay	09 6 43 115	13 4*	3581/5514
Buchdorf	Donauwörth	Bay	09 7 33 120	08 2	4414/5406
Buchen (Odenwald), Stadt	Buchen	BaWü	08 2 32 120	12 8*	3523/5487
Buchenau	Hünfeld	Hess	06 2 37 004	35 5	3554/5627
— (Lahn)	Biedenkopf	Hess	06 1 33 009	32 0	3471/5637
Buchenbach	Freiburg	BaWü	08 3 34 119	15 3*	3426/5314
—	Künzelsau	BaWü	08 1 39 118	12 6	3558/5463
Buchenberg	Frankenberg	Hess	06 2 32 016	33 2*	3491/5669
—	Villingen	BaWü	08 3 46 112	15 3	3454/5336
—, Markt	Kempten (Allgäu)	Bay	09 7 39 113	03 5*	3593/5285
Buchenberger Wald, gemfr. Gebiet					
// Kürnacher u.	Kempten (Allgäu)	Bay	09 7 39 444	03 4	3588/5287
Buchendorf	Starnberg	Bay	09 1 52 116	05 1	4456/5324
Buchenhüll	Eichstätt	Bay	09 5 33 123	08 2	4445/5420
Buchenlohe	Regensburg	Bay	09 3 43 121	08 1	4503/5445
Buchenrod	Coburg	Bay	09 4 33 125	11 7	4424/5561
—	Fulda	Hess	06 2 34 013	35 0	3536/5590
Buchet	Prüm	RhPf	07 2 34 009	28 0*	2523/5568
Buchhagen	Holzminde	Ndsa	03 2 36 122	37 7*	3537/5760
Buchhausen	Mallersdorf	Bay	09 2 42 115	06 2	4513/5409
Buchheim	Freiburg	BaWü	08 3 34 120	20 2	3409/5326
—	Stockach	BaWü	08 3 44 117	09 1*	3499/5319
—	Uffenheim	Bay	09 5 46 118	13 1	3596/5484
Buchhofen	Vilshofen	Bay	09 2 50 121	06 4	4568/5396
Buchholz	Bremervörde	Ndsa	03 4 31 129	63 4*	3506/5892
—	Emmendingen	BaWü	08 3 33 119	20 2*	3419/5328
—	Herzogtum Lauenburg	SchH	01 1 35 129	75 0	4417/5957
—	Minden	NW	05 7 39 511	58 3	3501/5813
—	Rhein-Hunsrück-Kreis	RhPf	07 1 40 022	24 5	3395/5564
—	Rotenburg (Wümme)	Ndsa	03 4 34 120	64 1*	3538/5875

Gemeinde	Landkreis	Land	Statistische Kennziffer	Nummer des Naturraumes	Koordinaten-schlüssel
Buchholz	Schaumburg-Lippe	Ndsa	03 1 38 117	37 8	3509/5788
—	Süderdithmarschen	SchH	01 1 47 124	69 3*	3514/5984
— (Aller)	Fallingbostel	Ndsa	03 3 33 125	62 7	3546/5838
— in der Nordheide, Stadt	Harburg	Ndsa	03 3 35 121	64 0	3558/5911
— (Forstgutsbezirk)	Segeberg	SchH	01 1 44 123	69 8	3577/5980
—, gemfr. Gebiet	Uffenheim	Bay	09 5 46 444	13 0	3587/5485
Buchhorst	Herzogtum Lauenburg	SchH	01 1 35 130	69 6	4405/5918
—	Nienburg (Weser)	Ndsa	03 1 37 124	58 3*	3512/5840
—, gemfr. Gebiet	Braunschweig	Ndsa	03 7 32 512	62 4	4404/5793
Buching	Füssen	Bay	09 7 35 111	03 6*	4410/5276
Buchklingen	Neustadt a. d. Aisch	Bay	09 5 41 122	11 3	4404/5490
Buchleite, gemfr. Gebiet	Hilpoltstein	Bay	09 5 39 444	11 1	4440/5457
—, gemfr. Gebiet	Riedenburg	Bay	09 3 44 444	08 2	4479/5424
Buchloe, Stadt	Kaufbeuren	Bay	09 7 38 118	04 7	4405/5323
Buchlohe, gemfr. Gebiet	Tirschenreuth	Bay	09 3 47 444	39 4*	4501/5537
Buchschlag	Offenbach	Hess	06 1 49 001	23 2	3476/5542
Buchschwabach	Fürth	Bay	09 5 36 114	11 3	4419/5471
Buchwald // Groß	Plön	SchH	01 1 41 137	70 2	3570/6004
—, gemfr. Gebiet	Dachau	Bay	09 1 36 444	06 2	4445/5353
—, gemfr. Gebiet // Großer	Krumbach (Schwaben)	Bay	09 7 40 444	04 6	3603/5349
Buchwalli u. Hochalohe, gemfr. Gebiet	Waldmünchen	Bay	09 3 49 444	40 0	4551/5475
Buckendorf	Lichtenfels	Bay	09 4 40 114	08 0	4445/5541
Buckenhof	Erlangen	Bay	09 5 34 116	11 3	4431/5496
Buckenhofen	Forchheim	Bay	09 4 35 113	11 3	4431/5511
Buckenhofer Forst, gemfr. Gebiet	Erlangen	Bay	09 5 34 444	11 3	4433/5494
Budberg	Moers	NW	05 2 37 119	57 5	2543/5711
Budenbach	Rhein-Hunsrück-Kreis	RhPf	07 1 40 023	24 3	3397/5545
Budenheim	Mainz-Bingen	RhPf	07 3 39 009	23 7*	3440/5543
Bübingen	Saarbrücken	Saar	10 0 34 214	18 1	2576/5450
Büchel	Cochem-Zell	RhPf	07 1 35 018	27 0	2577/5560
Büchelberg	Ansbach	Bay	09 5 31 124	11 3*	3604/5460
—	Germersheim	RhPf	07 3 34 003	22 1	3439/5432
—	Gunzenhausen	Bay	09 5 37 116	11 3	4409/5447
Büchen	Herzogtum Lauenburg	SchH	01 1 35 128	76 0*	4410/5929
Büchenau	Bruchsal	BaWü	08 2 31 113	22 3	3465/5440
Büchenbach	Schwabach	Bay	09 5 45 117	11 3	4431/5459
—, Markt	Pegnitz	Bay	09 4 43 117	08 0	4465/5418
Büchenberg	Fulda	Hess	06 2 34 014	35 3	3550/5589
Büchenbeuren	Rhein-Hunsrück-Kreis	RhPf	07 1 40 024	24 3	2591/5532
Büchenbronn	Pforzheim	BaWü	08 2 37 113	15 0	3475/5413
Büchenwerra	Melsungen	Hess	06 2 40 012	34 3	3533/5671
Büches	Büdingen	Hess	06 1 34 017	23 3	3504/5573
Büchheim	Burglengenfeld	Bay	09 3 33 113	08 1	4500/5460
Büchig bei Bretten	Karlsruhe	BaWü	08 2 34 117	12 5	3479/5437
Büchlberg	Passau	Bay	09 2 43 128	40 8*	5391/5393
Büchold	Karlstadt	Bay	09 6 42 117	13 5	3568/5542
Büchten	Fallingbostel	Ndsa	03 3 33 126	62 7	3538/5845
Bückau	Lüchow-Dannenberg	Ndsa	03 3 36 134	86 0	4441/5883
Bückeburg, Stadt	Schaumburg-Lippe	Ndsa	03 1 38 118	52 2*	3504/5792
Bückelte	Meppen	Ndsa	03 5 36 121	58 6	2596/5837
Bücken, Flecken	Grafschaft Hoya	Ndsa	03 1 32 125	58 3	3509/5850
Büddenstedt // Neu	Helmstedt	Ndsa	03 7 35 148	51 2	4432/5782
Büdelndorf	Rendsburg	SchH	01 1 42 137	69 7	3543/6020
Büderich	Grevenbroich	NW	05 1 34 115	57 5	2549/5680
—	Moers	NW	05 2 37 121	57 5	2540/5721
Büdesheim	Friedberg	Hess	06 1 39 007	23 4	3488/5564
—	Prüm	RhPf	07 2 34 010	27 6*	2539/5564
— // Erbes-	Alzey-Worms	RhPf	07 3 31 021	22 7	3430/5513
Büdingen	Merzig-Wadern	Saar	10 0 32 313	19 0*	2540/5479
—, Stadt	Büdingen	Hess	06 1 34 018	14 3*	3508/5572
Büdlisch	Trier-Saarburg	RhPf	07 2 35 012	24 6*	2565/5516
Bühl	Biberach	BaWü	08 4 32 127	04 2*	3569/5343
—	Günzburg	Bay	09 7 36 114	04 6	3588/5365
—	Offenburg	BaWü	08 3 41 115	21 0	3421/5374
—	Pegnitz	Bay	09 4 43 118	07 1	4472/5523

Bühl – Bützfleth

Gemeinde	Landkreis	Land	Statistische Kennziffer	Nummer des Natur- raumes	Koor- dinaten- schlüssel
Bühl	Tübingen	BaWü	08 4 45 115	10 4	3500/5372
—	Waldshut	BaWü	08 3 47 130	09 0	3460/5275
— a. Alpsee	Sonthofen	Bay	09 7 48 117	03 5*	3590/5271
— // Gartrop-	Dinslaken	NW	05 2 31 212	57 8	2555/5724
— i. Ries	Nördlingen	Bay	09 7 46 122	10 3	4402/5412
—, Stadt	Bühl	BaWü	08 3 31 114	21 0*	3436/5396
Bühle	Northeim	Ndsa	03 2 38 123	37 3*	3568/5724
—	Waldeck	Hess	06 2 42 019	34 0	3507/5687
Bühlenhausen	Ulm	BaWü	08 1 47 129	09 5	3558/5370
Bühler	Karlstadt	Bay	09 6 42 118	13 5	3562/5542
Bühlertal	Bühl	BaWü	08 3 31 115	15 2*	3440/5395
Bühlertann	Schwäbisch Hall	BaWü	08 1 46 116	10 8	3566/5434
Bühlerzell	Schwäbisch Hall	BaWü	08 1 46 117	10 8	3567/5430
Bühne	Warburg	NW	05 7 41 213	36 0*	3521/5715
Bühnsdorf	Segeberg	SchH	01 1 44 124	70 2	3590/5974
Bühren	Leer	Ndsa	03 6 32 122	60 2	3419/5909
—	Münden	Ndsa	03 2 37 115	37 1*	3547/5706
—	Nienburg (Weser)	Ndsa	03 1 37 125	59 4*	3510/5833
Bülitz	Lüchow-Dannenberg	Ndsa	03 3 36 135	86 0	4435/5867
Bülkau	Land Hadeln	Ndsa	03 4 32 120	67 0*	3499/5957
Bülstedt	Bremervörde	Ndsa	03 4 31 130	63 4	3510/5898
Bülten	Peine	Ndsa	03 2 40 137	52 0	3582/5795
— // Groß	Peine	Ndsa	03 2 40 129	52 0	3581/5793
Bültum	Hildesheim-Marienburg	Ndsa	03 2 35 129	37 9	3573/5766
Bünde, Stadt	Herford	NW	05 7 35 111	53 1	3472/5785
Bündheim	Wolfenbüttel	Ndsa	03 7 36 128	51 0	4400/5752
Buendorf	Lüneburg	Ndsa	03 3 37 131	64 2	4417/5895
Bünningstedt	Stormarn	SchH	01 1 46 121	69 5	3580/5952
Bünsdorf	Eckernförde	SchH	01 1 31 121	70 1	3548/6027
Buensen	Einbeck	Ndsa	03 2 33 114	37 2	3561/5736
Bünstorf // Klein	Uelzen	Ndsa	03 3 39 205	64 2*	4405/5882
Bünzwangen	Göppingen	BaWü	08 1 36 123	10 1	3541/5397
Buer	Melle	Ndsa	03 5 35 115	53 1*	3460/5791
Bürchau	Lörrach	BaWü	08 3 38 120	15 5	3412/5294
Bürdenbach	Altenkirchen (Westerwald)	RhPf	07 1 32 015	32 4	3395/5608
Büren	Neustadt am Rübenberge	Ndsa	03 1 36 121	62 2	3534/5829
—, Stadt	Büren	NW	05 7 32 111	36 2*	3469/5713
Bürg	Heilbronn	BaWü	08 1 38 122	12 7	3524/5456
—	Waiblingen	BaWü	08 1 49 119	10 7	3532/5417
Bürgeln	Marburg	Hess	06 2 39 016	34 5*	3487/5635
Bürgerwald, gemfr. Gebiet	Gerolzhofen	Bay	09 6 38 444	11 5*	3605/5529
—, gemfr. Gebiet // Berchtesgadener	Berchtesgaden	Bay	09 1 35 444	01 6	4570/5278
Bürglein	Ansbach	Bay	09 5 31 125	11 3	4412/5472
Bürgstadt, Markt	Miltenberg	Bay	09 6 48 115	14 1*	3519/5508
Bürstadt, Stadt	Bergstraße	Hess	06 1 32 010	22 2	3460/5500
Bürvenich	Düren	NW	05 4 32 753	55 3*	2542/5613
Büschdorf	Merzig-Wadern	Saar	10 0 32 713	26 0*	2534/5482
Büscheich	Daun	RhPf	07 2 33 013	27 7	2548/5562
Büscherheide	Wittlage	Ndsa	03 5 38 115	53 2	3463/5794
Büschfeld	Merzig-Wadern	Saar	10 0 32 812	19 0*	2562/5484
Büsing am Hochrhein	Konstanz	BaWü	08 3 36 123	03 0	3477/5285
Bußfeld	Alsfeld	Hess	06 1 31 015	34 9	3500/5618
Bußlingen	Konstanz	BaWü	08 3 36 124	09 1*	3476/5295
Büsum	Norderdithmarschen	SchH	01 1 37 114	68 4	3491/6000
Büsumer Deichhausen	Norderdithmarschen	SchH	01 1 37 115	68 4	3493/6000
Bütlingen	Lüneburg	Ndsa	03 3 37 132	87 6	3594/5916
Büttel	Steinburg	SchH	01 1 45 125	67 1	3515/5974
—	Wesermünde	Ndsa	03 4 37 123	61 2	3469/5921
Büttelborn	Groß-Gerau	Hess	06 1 42 007	22 5	3465/5529
Büttelbronn	Öhringen	BaWü	08 1 44 115	12 7	3537/5453
—	Weißenburg i. Bay.	Bay	09 5 47 118	08 2	4419/5418
Büttendorf	Lübbecke	NW	05 7 38 513	53 1	3476/5792
Büttgen	Grevenbroich	NW	05 1 34 116	57 3	2542/5673
Bütthard, Markt	Ochsenfurt	Bay	09 6 50 120	13 0*	3563/5496
Bützfleth	Stade	Ndsa	03 4 35 130	67 0	3531/5947

Gemeinde	Landkreis	Land	Statistische Kennziffer	Nummer des Natur- raumes	Koor- dinaten- schlüssel
Bug	Bamberg	Bay	09 4 31 120	11 7*	4421/5526
—	Hof	Bay	09 4 37 115	41 1*	4486/5582
Buggenhofen	Dillingen a.d. Donau	Bay	09 7 32 121	09 8	4400/5399
Buggensegel	Überlingen	BaWü	08 3 45 121	03 1	3523/5290
Buggingen	Müllheim	BaWü	08 3 39 118	20 1*	3399/5302
Buhlbronn	Waiblingen	BaWü	08 1 49 120	10 7	3538/5412
Buhlen	Waldeck	Hess	06 2 42 020	34 1*	3506/5672
Buhlenberg	Birkenfeld	RhPf	07 1 34 016	19 4*	2580/5502
Buir	Bergheim (Erft)	NW	05 3 31 411	55 3*	2541/5636
Buke	Paderborn	NW	05 7 40 213	36 3*	3496/5734
Buldern	Coesfeld	NW	05 5 34 115	54 1	2594/5748
Bullach	Lauf a.d. Pegnitz	Bay	09 5 40 114	11 2	4446/5493
Bullau	Erbach	Hess	06 1 38 009	14 4	3503/5497
Bullay	Cochem-Zell	RhPf	07 1 35 019	25 0*	2581/5547
Bullenbruch, gemfr. Gebiet	Stade	Ndsa	03 4 35 511+	67 0	3541/5930
Bullenhausen	Harburg	Ndsa	03 3 35 122	67 0	3571/5924
Bullenheim	Uffenheim	Bay	09 5 46 119	13 0*	3588/5499
Bullenkuhlen	Pinneberg	SchH	01 1 39 121	69 4	3549/5959
Bulsten	Melle	Ndsa	03 5 35 116	53 1	3462/5789
Bunde, Flecken	Leer	Ndsa	03 6 32 123	60 5*	2584/5895
Bundenbach	Birkenfeld	RhPf	07 1 34 017	24 1	2599/5523
Bunderhammrich	Leer	Ndsa	03 6 32 124	61 0*	2586/5902
Bunderhee	Leer	Ndsa	03 6 32 125	61 0*	2586/5899
Bunderneuland	Leer	Ndsa	03 6 32 126	61 1*	2582/5894
Bundorf	Hofheim i. UFr.	Bay	09 6 41 117	11 7*	4395/5565
Bundorfer Forst, gemfr. Gebiet	Königshofen i. Grabfeld	Bay	09 6 44 444	11 6	4390/5566
Bunkenburg	Celle	Ndsa	03 3 32 130	64 1	3589/5834
Bunsoh	Süderdithmarschen	SchH	01 1 47 125	69 3*	3521/6004
Buntenbock	Zellerfeld	Ndsa	03 2 41 112	38 0	3591/5738
Buoch	Waiblingen	BaWü	08 1 49 121	10 7	3531/5411
Burbach	Karlsruhe	BaWü	08 2 34 118	15 0*	3459/5415
—	Prüm	RhPf	07 2 34 011	27 7	2537/5552
—	Siegen	NW	05 8 39 115	33 1*	3435/5623
Burg	Bernkastel-Wittlich	RhPf	07 2 31 015	27 0*	2556/5540
—	Bernkastel-Wittlich	RhPf	07 2 31 014	25 0*	2580/5541
—	Bitburg	RhPf	07 2 32 022	26 1	2525/5535
—	Dillkreis	Hess	06 1 37 008	32 1*	3450/5618
—	Freiburg	BaWü	08 3 34 121	15 3*	3424/5316
—	Krumbach (Schwaben)	Bay	09 7 40 119	04 6	3611/5348
—	Marktoberdorf	Bay	09 7 41 118	04 6	3607/5303
— a.d. Wupper, Stadt	Rhein-Wupper-Kreis	NW	05 1 39 112	33 8	2580/5667
— auf Fehmarn, Stadt	Oldenburg in Holstein	SchH	01 1 38 115	70 3	4448/6034
— (Dithmarschen)	Süderdithmarschen	SchH	01 1 47 126	69 3*	3517/5985
Burgadelzhausen	Friedberg	Bay	09 7 34 115	06 2	4435/5357
Burgalben// Waldfischbach-	Pirmasens	RhPf	07 3 40 054	18 0*	3402/5462
Burgambach	Scheinfeld	Bay	09 5 44 116	11 5	3603/5506
Burgau, Stadt	Günzburg	Bay	09 7 36 115	04 6	3604/5367
Burgberg	Heidenheim	BaWü	08 1 37 117	09 7	3591/5383
—	Villingen	BaWü	08 3 46 113	15 3	3459/5335
— i. Allgäu	Sonthofen	Bay	09 7 48 118	01 2*	3597/5267
Burgbernheim, Stadt	Uffenheim	Bay	09 5 46 120	13 1*	3595/5480
Burgbracht	Büdingen	Hess	06 1 34 019	35 0	3518/5580
Burgbrohl	Mayen	RhPf	07 1 37 018	29 2*	2590/5592
Burgdorf	Wolfenbüttel	Ndsa	03 7 36 129	52 0	3584/5780
—, Stadt	Burgdorf	Ndsa	03 3 31 123	62 3	3569/5813
Burgebrach, Markt	Bamberg	Bay	09 4 31 121	11 3*	4409/5522
Burgellern	Bamberg	Bay	09 4 31 122	11 2	4432/5540
Burgen	Bernkastel-Wittlich	RhPf	07 2 31 016	25 0*	2572/5527
—	Koblentz	RhPf	07 1 36 010	29 1*	2599/5564
Burgerroth	Ochsenfurt	Bay	09 6 50 119	13 0*	3574/5489
Burgfelden	Balingen	BaWü	08 4 31 116	09 3	3495/5345
Burggailenreuth	Ebermannstadt	Bay	09 4 34 116	08 0	4449/5516
Burg-Gemünden	Alsfeld	Hess	06 1 31 016	34 9*	3502/5616
Burggen	Schongau	Bay	09 1 50 117	03 6	4412/5294
Burggraben, gemfr. Gebiet	Beilngries	Bay	09 3 32 444	08 2*	4455/5445

Burg-Gräfenrode – Burkheim

Gemeinde	Landkreis	Land	Statistische Kennziffer	Nummer des Natur- raumes	Koor- dinaten- schlüssel
Burg-Gräfenrode	Friedberg	Hess	06 1 39 008	23 4	3485/5569
Burggriesbach	Beilngries	Bay	09 3 32 118	11 1*	4453/5444
Burggrub	Ebermannstadt	Bay	09 4 34 117	08 0	4438/5527
—	Kronach	Bay	09 4 38 116	07 1	4448/5573
Burggrumbach	Würzburg	Bay	09 6 52 113	13 4*	3573/5526
Burghagel	Dillingen a.d. Donau	Bay	09 7 32 122	09 7	3598/5390
Burghaig	Kulmbach	Bay	09 4 39 116	07 1	4458/5553
Burghaslach, Markt	Scheinfeld	Bay	09 5 44 117	11 5	4399/5512
Burghasungen	Wolfhagen	Hess	06 2 44 007	34 2	3519/5787
Burghaun	Hünfeld	Hess	06 2 37 005	35 5	3551/5618
Burghausen	Karlstadt	Bay	09 6 42 119	13 5	3571/5545
—	Rothenburg ob der Tauber	Bay	09 5 43 122	11 4	3598/5475
— b. Münnerstadt	Bad Kissingen	Bay	09 6 33 117	14 0	3582/5568
—, Stadt	Altötting	Bay	09 1 32 114	05 4	4562/5336
Burgheim, Markt	Neuburg a.d. Donau	Bay	09 7 44 123	04 7*	4428/5397
Burghofen	Eschwege	Hess	06 2 31 010	35 7	3558/5665
Burgholz	Marburg	Hess	06 2 39 017	34 6	3496/5637
—, gemfr. Gebiet	Bamberg	Bay	09 4 31 444	11 2	4431/5537
—, gemfr. Gebiet	Schwabmünchen	Bay	09 7 47 444	04 6	4401/5340
Burgholzhausen vor der Höhe	Friedberg	Hess	06 1 39 009	23 4*	3477/5569
Burgjoß	Gelnhausen	Hess	06 1 40 011	14 1	3534/5563
—, gemfr. Gebiet	Gemünden a. Main	Bay	09 6 37 444	14 1	3538/5564
Burgkirchen a.d. Alz	Altötting	Bay	09 1 32 115	05 3*	4554/5337
Burgkunstadt, Stadt	Lichtenfels	Bay	09 4 40 115	07 1	4446/5556
Burglahr	Altenkirchen (Westerwald)	RhPf	07 1 32 016	32 4	3393/5610
Burglauer	Bad Kissingen	Bay	09 6 33 118	14 0*	3584/5571
Burglengenfeld, Stadt	Burglengenfeld	Bay	09 3 33 114	08 1	4502/5453
Burglengenfelder Forst, gemfr. Gebiet	Burglengenfeld	Bay	09 3 33 444	08 1	4499/5453
Burglesau	Bamberg	Bay	09 4 31 123	11 2*	4434/5540
Burmagerbein	Dillingen a.d. Donau	Bay	09 7 32 123	09 8	4397/5402
Burgmannshofen	Donauwörth	Bay	09 7 33 121	08 2	4424/5406
Burgoberbach	Feuchtwangen	Bay	09 5 35 118	11 3	4397/5457
Burgpreppach, Markt	Hofheim i. Ufr.	Bay	09 6 41 118	11 7	4404/5557
Burgrieden	Biberach	BaWü	08 4 32 128	04 2*	3569/5345
Burgsalach	Weißenburg i. Bay.	Bay	09 5 47 117	08 2	4434/5434
Burgschwalbach	Rhein-Lahn-Kreis	RhPf	07 1 41 020	30 4*	3434/5572
Burgsinn, Markt	Gemünden a. Main	Bay	09 6 37 114	14 1*	3546/5557
Burgsolms	Wetzlar	Hess	06 1 54 018	34 8*	3458/5600
Burgsponheim	Bad Kreuznach	RhPf	07 1 33 019	22 8	3407/5522
Burgstall	Höchstadt a.d. Aisch	Bay	09 4 36 116	11 3	4419/5491
—	Kronach	Bay	09 4 38 117	07 1	4447/5568
—	Pfaffenhofen a.d. Ilm	Bay	09 1 48 114	06 2	4470/5387
— an der Murr	Backnang	BaWü	08 1 32 118	12 3	3528/5422
Burgsteinfurt, Stadt	Steinfurt	NW	05 5 38 112	54 1*	2592/5780
Burgstemmen	Alfeld (Leine)	Ndsa	03 2 31 119	52 1	3553/5779
Burghann	Nürnberg	Bay	09 5 42 114	11 1*	4450/5469
Burgtreswitz	Vohenstrauß	Bay	09 3 48 115	40 1	4528/5495
Burguffeln	Hofgeismar	Hess	06 2 36 003	34 3	3530/5699
Burgwallbach	Bad Neustadt a.d. Saale	Bay	09 6 34 114	14 0	3579/5580
Burgwallbacher Forst, gemfr. Gebiet	Bad Neustadt a.d. Saale	Bay	09 6 34 444	14 0	3575/5581
Burgweiler	Überlingen	BaWü	08 3 45 122	03 2*	3527/5309
Burgweinting	Regensburg	Bay	09 3 43 122	06 2*	4510/5428
Burgwindheim, Markt	Bamberg	Bay	09 4 31 124	11 5	4399/5522
Burgwindheimer Forst, gemfr. Gebiet	Bamberg	Bay	09 4 31 444	11 5	4400/5519
Burhabe	Wittmund	Ndsa	03 6 34 120	60 2*	3414/5942
Burhave	Wesermarsch	Ndsa	03 8 36 115	61 2	3457/5938
Burk	Dinkelsbühl	Bay	09 5 32 115	11 0*	3608/5445
—	Forchheim	Bay	09 4 35 114	11 3	4431/5510
Burkardroth, Markt	Bad Kissingen	Bay	09 6 33 119	14 0*	3570/5571
Burkersdorf	Lichtenfels	Bay	09 4 40 116	07 1	4448/5560
Burker Wald, gemfr. Gebiet	Dinkelsbühl	Bay	09 5 32 444	11 3	3607/5446
Burkhardt	Büdingen	Hess	06 1 34 020	35 1*	3512/5591
Burkhardtshofen	Gießen	Hess	06 1 41 014	34 9	3487/5604
Burkhardtshofen	Vohenstrauß	Bay	09 3 48 116	40 1	4533/5498
Burkheim	Freiburg	BaWü	08 3 34 122	20 3*	3396/5330

Gemeinde	Landkreis	Land	Statistische Kennziffer	Nummer des Natur- raumes	Koor- dinaten- schlüssel
Burkheim	Lichtenfels	Bay	09 4 40 117	07 1*	4443/5553
Burladingen	Hechingen	BaWü	08 4 36 118	09 4*	3508/5350
Burlafingen	Neu-Ulm	Bay	09 7 45 121	04 5*	3579/5365
Burlage	Leer	Ndsa	03 6 32 127	60 0	3403/5882
Burrweiler	Landau-Bad Bergzabern	RhPf	07 3 37 015	22 0*	3432/5457
Burscheid	Bitburg	RhPf	07 2 32 023	28 0	2525/5544
—, Stadt	Rhein-Wupper-Kreis	NW	05 1 39 113	33 8	2578/5661
Bürtenbach, Markt	Günzburg	Bay	09 7 36 116	04 6	3608/5357
Burtscheid	Bernkastel-Wittlich	RhPf	07 2 31 017	24 3	2569/5511
Burweg	Stade	Ndsa	03 4 35 131	63 4*	3517/5943
Busbach	Bayreuth	Bay	09 4 32 121	08 0	4457/5534
Buschau	Schleswig	SchH	01 1 43 127	70 0	3544/6054
Busdorf	Schleswig	SchH	01 1 43 128	70 0	3536/6040
Buseck//Alten-	Gießen	Hess	06 1 41 005	34 9*	3482/5609
—//Großen-	Gießen	Hess	06 1 41 025	34 8*	3484/5608
Busenbach	Karlsruhe	BaWü	08 2 34 119	12 5*	3461/5422
Busenberg	Pirmasens	RhPf	07 3 40 002	17 1	3414/5444
Busenborn	Büdingen	Hess	06 1 34 021	35 1	3513/5596
Busendorf	Staffelstein	Bay	09 4 46 114	11 7	4419/5550
Busenhausen	Altenkirchen (Westerwald)	RhPf	07 1 32 017	32 4*	3403/5620
Busenweiler	Freudenstadt	BaWü	08 4 35 118	12 2	3463/5357
Busenwuth	Süderdithmarschen	SchH	01 1 47 127	68 4	3502/5990
Bussau	Lüchow-Dannenberg	Ndsa	03 3 36 136	86 0	4432/5870
Bußmannshausen	Biberach	BaWü	08 4 32 129	04 3	3571/5341
Butschbach	Offenburg	BaWü	08 3 41 116	21 2*	3431/5376
Buttendorfer Wald, gemfr. Gebiet	Fürth	Bay	09 5 36 444	11 3	4416/5475
Buttenhausen	Münsingen	BaWü	08 4 38 121	09 5*	3535/5358
Buttenheim, Markt	Bamberg	Bay	09 4 31 125	11 3*	4430/5519
Buttenwiesen	Wertingen	Bay	09 7 49 120	04 6	4406/5386
Butterstadt	Hanau	Hess	06 1 43 004	23 4	3495/5563
Buttforde	Wittmund	Ndsa	03 6 34 121	61 1	3416/5944
Butzbach, Stadt	Friedberg	Hess	06 1 39 010	23 4*	3477/5589
Butzdorf//Tettingen-	Merzig-Wadern	Saar	10 0 32 723	26 0	2530/5486
Butzheim//Nettesheim-	Grevenbroich	NW	05 1 34 852	55 1	2550/5657
Butzweiler	Trier-Saarburg	RhPf	07 2 35 013	26 1	2544/5519
Buweiler-Rathen	Sankt Wendel	Saar	10 0 37 413	19 0*	2567/5492
Buxach	Memmingen	Bay	09 7 42 118	04 4	3586/5317
Buxheim	Eichstätt	Bay	09 5 33 124	08 2*	4448/5408
—	Memmingen	Bay	09 7 42 119	04 4	3584/5319
Buxtehude, Stadt	Stade	Ndsa	03 4 35 132	67 0*	3546/5927
Byhusen	Bremervörde	Ndsa	03 4 31 131	63 4	3518/5923

C

Caan (Unterwesterwaldkreis)	Unterwesterwaldkreis	RhPf	07 1 42 007	32 4	3401/5593
Cadenberge	Land Hadeln	Ndsa	03 4 32 121	63 3*	3504/5960
Cadolzburg, Markt	Fürth	Bay	09 5 36 115	11 3	4417/5481
Cadolzhofen	Rothenburg ob der Tauber	Bay	09 5 43 123	11 4	3596/5473
Calbach	Büdingen	Hess	06 1 34 022	23 3	3503/5570
Calberlah	Gifhorn	Ndsa	03 3 34 135	62 4*	4406/5811
Calden	Hofgeismar	Hess	06 2 36 004	34 3	3528/5697
Caldern	Marburg	Hess	06 2 39 018	32 0*	3476/5634
Calenberg	Warburg	NW	05 7 41 517	36 0	3511/5703
Callbach	Bad Kreuznach	RhPf	07 1 33 020	19 3	3406/5508
Calle	Grafenschaft Hoya	Ndsa	03 1 32 126	59 4*	3505/5849
—	Meschede	NW	05 8 37 511	33 5*	3445/5688
Callenberger Forst-Ost, gemfr. Gebiet	Coburg	Bay	09 4 33 444	11 7	4421/5571
— Forst-West, gemfr. Gebiet	Coburg	Bay	09 4 33 444	11 7	4417/5573
Calmbach	Calw	BaWü	08 4 33 128	15 1	3469/5404
Calmesweiler//Bubach-	Ottweiler	Saar	10 0 33 213	19 0	2568/5475
Calw, Stadt	Calw	BaWü	08 4 33 129	15 0*	3481/5398
Camberg, Stadt	Limburg	Hess	06 1 45 002	30 3*	3447/5573
Cammer	Schaumburg-Lippe	Ndsa	03 1 38 119	58 3*	3500/5798
Campen	Nienburg (Weser)	Ndsa	03 1 37 126	59 4*	3497/5837

Campen – Coesfeld

Gemeinde	Landkreis	Land	Statistische Kennziffer	Nummer des Natur- raumes	Koor- dinaten- schlüssel
Campen	Norden	Ndsa	03 6 33 117	61 1	2570/5919
Canhusen	Norden	Ndsa	03 6 33 138	61 1*	2580/5924
Canstein	Brilon	NW	05 8 33 518	34 0	3494/5694
Cantrup	Grafschaft Diepholz	Ndsa	03 1 31 139	59 4	3482/5848
Canum	Norden	Ndsa	03 6 33 118	61 1	2574/5922
Capelle	Lüdinghausen	NW	05 5 35 611	54 1	3403/5733
Capellenhagen	Alfeld (Leine)	Ndsa	03 2 31 152	37 7	3544/5760
Cappel	Detmold	NW	05 7 33 131	36 4	3499/5758
—	Fritzlar-Homberg	Hess	06 2 33 011	34 3	3523/5666
—	Marburg	Hess	06 2 39 019	34 8	3483/5627
—	Öhringen	BaWü	08 1 44 116	12 7	3538/5451
—	Wesermünde	Ndsa	03 4 37 124	61 2	3471/5955
— b. Lippstadt	Lippstadt	NW	05 8 36 113	54 0	3452/5728
Cappeln (Oldenburg)	Cloppenburg	Ndsa	03 8 32 114	59 3	3440/5853
Carlsberg	Bad Dürkheim	RhPf	07 3 32 007	17 0*	3430/5485
Carlsdorf	Hofgeismar	Hess	06 2 36 005	34 3	3529/5706
Carlsgrün	Naila	Bay	09 4 42 115	39 2	4473/5582
Caßdorf	Fritzlar-Homberg	Hess	06 2 33 012	34 3	3525/5654
Castell	Gerolzhofen	Bay	09 6 38 122	13 7*	3598/5513
Castrop-Rauxel, Stadt		NW	05 9 12 000	54 5*	2591/5713
Celle, Stadt		Ndsa	03 3 11 000	62 6*	3573/5833
Cham, Stadt	Cham	Bay	09 3 34 113	40 2	4548/5454
Chamerau	Kötzting	Bay	09 2 38 119	40 2*	4555/5452
Chammünster	Cham	Bay	09 3 34 114	40 2*	4551/5453
Charlottenberg	Rhein-Lahn-Kreis	RhPf	07 1 41 021	32 4	3420/5579
Charlottenpolder	Leer	Ndsa	03 6 32 128	61 1	2582/5895
Chieming	Traunstein	Bay	09 1 53 114	03 8	4540/5306
Chiemsee	Rosenheim	Bay	09 1 49 116	03 8	4532/5304
— (See), gemfr. Gebiet	Traunstein	Bay	09 1 53 444	03 8	4534/5304
Chiemseemöser, gemfr. Gebiet	Traunstein	Bay	09 1 53 444	03 8	4532/5298
Christanz	Pegnitz	Bay	09 4 43 119	08 0	4458/5522
Christazhofen	Wangen	BaWü	08 4 47 117	03 3	3572/5288
Christerode	Ziegenhain	Hess	06 2 45 007	35 6	3527/5637
Christertshofen	Illertissen	Bay	09 7 37 118	04 6	3591/5345
Christgarten	Nördlingen	Bay	09 7 46 123	09 8*	3608/5406
Christian-Albrechts-Koog	Südtondern	SchH	01 1 48 120	68 2	3484/6073
Christiansholm	Rendsburg	SchH	01 1 42 139	69 2	3527/6021
Christianskoog	Süderdithmarschen	SchH	01 1 47 128	68 4	3499/6000
Christinenthal	Steinburg	SchH	01 1 45 126	69 3	3535/5991
Christoph//Sankt	Wasserburg a. Inn	Bay	09 1 54 153	03 8	4504/5331
Cirkwehrum	Norden	Ndsa	03 6 33 119	61 1	2578/5923
Cismar	Oldenburg in Holstein	SchH	01 1 38 116	70 2	4434/6008
Claffheim	Feuchtwangen	Bay	09 5 35 119	11 3	4397/5458
Clarholz	Wiedenbrück	NW	05 7 42 311	54 1*	3444/5751
Clauen	Peine	Ndsa	03 2 40 119	52 0	3570/5791
Clausen	Pirmasens	RhPf	07 3 40 003	18 0*	3403/5459
Clausthal-Zellerfeld, Bergstadt	Zellerfeld	Ndsa	03 2 41 113	38 0	3593/5743
Cleeberg	Wetzlar	Hess	06 1 54 019	30 2	3469/5590
Cleebronn	Heilbronn	BaWü	08 1 38 123	12 3*	3502/5434
Clenze	Lüchow-Dannenberg	Ndsa	03 3 36 137	86 0*	4430/5867
Clevers-Sandel	Friesland	Ndsa	03 8 33 112	60 2	3424/5936
Cleversulzbach	Heilbronn	BaWü	08 1 38 124	12 7*	3525/5453
Climbach	Gießen	Hess	06 1 41 015	34 9	3487/5613
Cloppenburg, Stadt	Cloppenburg	Ndsa	03 8 32 115	59 3*	3435/5857
Clüversborstel	Rotenburg (Wümme)	Ndsa	03 4 34 121	63 4	3515/5889
Clus	Gandersheim	Ndsa	03 7 33 126	37 7	3569/5750
Clusorth-Bramhar	Lingen	Ndsa	03 5 34 127	58 6	2592/5829
Cobbenrode (Sauerland)	Meschede	NW	05 8 37 312	33 5*	3441/5674
Coburg, Stadt		Bay	09 4 13 000	13 8*	4425/5570
Coburger Forst-Nordwest, gemfr. Gebiet	Coburg	Bay	09 4 33 444	11 7	4429/5571
— Forst-Südost, gemfr. Gebiet	Coburg	Bay	09 4 33 444	11 7	4432/5569
Cochem, Stadt	Cochem-Zell	RhPf	07 1 35 020	25 0*	2583/5557
Cölbe	Marburg	Hess	06 2 39 020	34 8*	3484/5635
Cölln//Mannweiler-	Donnersbergkreis	RhPf	07 3 33 043	19 3	3413/5507
Coesfeld, Stadt	Coesfeld	NW	05 5 34 111	54 1*	2580/5757

Gemeinde	Landkreis	Land	Statistische Kennziffer	Nummer des Natur- raumes	Koor- dinaten- schlüssel
Coldinne//Menstede-	Norden	Ndsa	03 6 33 147	60 2	2591/5942
Collinghorst	Leer	Ndsa	03 6 32 129	60 0	3401/5893
Colmberg, Markt	Ansbach	Bay	09 5 31 126	11 4	3602/5469
Colnrade	Grafschaft Hoya	Ndsa	03 1 32 128	59 3	3465/5855
Contwig	Zweibrücken	RhPf	07 3 41 006	18 0	2604/5458
Conweiler	Calw	BaWü	08 4 33 130	15 0*	3466/5412
Coppenbrügge, Flecken	Hameln-Pyrmont	Ndsa	03 1 34 124	52 1*	3538/5776
Coppengrave	Holzminden	Ndsa	03 2 36 123	37 7	3549/5761
Cornau, Flecken	Grafschaft Diepholz	Ndsa	03 1 31 142	58 4	3464/5838
Cornberg	Rotenburg	Hess	06 2 41 015	35 7	3561/5657
Costedt	Minden	NW	05 7 39 411	36 6	3491/5789
Cottenbach	Bayreuth	Bay	09 4 32 122	07 1	4468/5537
Cottenweiler	Backnang	BaWü	08 1 32 119	12 3	3535/5420
Crailsheim, Stadt	Crailsheim	BaWü	08 1 34 118	12 7	3578/5445
Crainfeld	Lauterbach	Hess	06 1 44 007	35 1	3525/5594
Craintal	Mergentheim	BaWü	08 1 42 117	12 9	3576/5480
Cramberg	Rhein-Lahn-Kreis	RhPf	07 1 41 022	31 0*	3425/5578
Cramme	Wolfenbüttel	Ndsa	03 7 36 130	52 0*	3599/5777
Cratzenbach	Usingen	Hess	06 1 53 005	30 2	3456/5577
Creez	Bayreuth	Bay	09 4 32 123	07 1*	4464/5527
Creglingen, Stadt	Mergentheim	BaWü	08 1 42 118	12 9	3574/5481
Creidlitz	Coburg	Bay	09 4 33 126	11 7	4428/5567
Cremlingen	Braunschweig	Ndsa	03 7 32 122	51 2*	4408/5791
Cresbach	Freudenstadt	BaWü	08 4 35 119	15 0	3468/5374
Creußen, Stadt	Pegnitz	Bay	09 4 43 120	07 1	4473/5523
Creußener Hagenreuth, gemfr. Gebiet	Pegnitz	Bay	09 4 43 444	07 1	4474/5525
Criesbach	Künzelsau	BaWü	08 1 39 119	12 6	3546/5463
Crispenhofen	Künzelsau	BaWü	08 1 39 120	12 6	3543/5464
Critzum	Leer	Ndsa	03 6 32 130	61 0	2590/5907
Cronenberg	Kusel	RhPf	07 3 36 013	19 3	3400/5502
Cronheim	Gunzenhausen	Bay	09 5 37 117	11 0*	4402/5441
Crottendorf	Bayreuth	Bay	09 4 32 124	07 1	4471/5540
Croya	Gifhorn	Ndsa	03 3 34 136	64 2*	4426/5824
Crumbach//Fränkisch-	Dieburg	Hess	06 1 36 008	14 5	3490/5512
Crumstadt	Groß-Gerau	Hess	06 1 42 008	22 5	3465/5519
Culmitz	Naila	Bay	09 4 42 116	39 2	4476/5574
Custenlohr	Uffenheim	Bay	09 5 46 121	13 0	3590/5485
Cuxhaven, Stadt		Ndsa	03 4 11 000	67 0*	3480/5971
Cyriaxweimar	Marburg	Hess	06 2 39 021	32 0*	3480/5627

D

Daaden	Altenkirchen (Westerwald)	RhPf	07 1 32 018	33 0*	3427/5622
Dabringhausen	Rhein-Wupper-Kreis	NW	05 1 39 211	33 8	2584/5662
Dachau, Stadt	Dachau	Bay	09 1 36 118	06 2*	4458/5347
Dachberg	Wasserburg a. Inn	Bay	09 1 54 120	05 2*	4519/5337
Dachelhofen	Burglengenfeld	Bay	09 3 33 115	07 0	4505/5464
Dachsbad, Markt	Neustadt a.d. Aisch	Bay	09 5 41 123	11 3	4407/5502
Dachsberg	Bogen	Bay	09 2 31 117	40 6	4551/5429
Dachsenhausen	Rhein-Lahn-Kreis	RhPf	07 1 41 023	30 4	3409/5569
Dachstadt	Forchheim	Bay	09 4 35 116	11 2*	4443/5500
Dachtel	Calw	BaWü	08 4 33 131	12 2	3489/5394
Dachtmissen	Burgdorf	Ndsa	03 3 31 124	62 3*	3571/5815
—	Lüneburg	Ndsa	03 3 37 133	64 4	3588/5903
Dackenheim	Bad Dürkheim	RhPf	07 3 32 008	22 1*	3441/5487
Dackscheid	Prüm	RhPf	07 2 34 012	28 0	2528/5553
Dächingen	Ehingen	BaWü	08 4 34 118	09 5	3546/5353
Dägeling	Steinburg	SchH	01 1 45 127	69 8	3535/5972
Dämmerwald	Rees	NW	05 2 38 713	57 8	2555/5733
Dänischenhagen	Eckernförde	SchH	01 1 31 122	70 1	3573/6033
Dänschendorf	Oldenburg in Holstein	SchH	01 1 38 117	70 3	4461/6041
Daensen	Harburg	Ndsa	03 3 35 123	64 0*	3546/5921
Daerstorf	Harburg	Ndsa	03 3 35 124	64 0*	3553/5924
Dätgen	Rendsburg	SchH	01 1 42 140	70 2	3561/6006

Dätzingen – Dammholm

Gemeinde	Landkreis	Land	Statistische Kennziffer	Nummer des Natur- raumes	Koor- dinaten- schlüssel
Dätzingen	Böblingen	BaWü	08 1 33 117	12 2	3492/5398
Dagebüll	Südtondern	SchH	01 1 48 121	68 2	3483/6068
Dagersheim	Böblingen	BaWü	08 1 33 118	12 2*	3497/5395
Dagobertshausen	Marburg	Hess	06 2 39 022	32 0	3478/5631
—	Melsungen	Hess	06 2 40 013	35 6*	3535/5660
Dagstuhl	Merzig-Wadern	Saar	10 0 32 813	19 0	2565/5488
Dahenfeld	Heilbronn	BaWü	08 1 38 125	12 7	3522/5452
Dahl	Ennepe-Ruhr-Kreis	NW	05 9 34 312	33 6	3397/5686
—	Paderborn	NW	05 7 40 412	36 2	3489/5729
Dahlem	Bitburg	RhPf	07 2 32 024	26 1	2542/5531
—	Lüneburg	Ndsa	03 3 37 134	64 2	4416/5898
—	Schleiden	NW	05 4 36 116	27 6*	2539/5583
Dahlenburg	Lüneburg	Ndsa	03 3 37 135	64 2	4416/5896
Dahlenrode	Göttingen	Ndsa	03 2 34 120	37 1	3558/5699
Dahlheim	Rhein-Lahn-Kreis	RhPf	07 1 41 024	29 0*	3407/5564
Dahlinghausen	Wittlage	Ndsa	03 5 38 116	53 3*	3463/5798
Dahlum//Groß	Wolfenbüttel	Ndsa	03 7 36 139	51 2	4422/5779
—//Klein	Wolfenbüttel	Ndsa	03 7 36 157	51 2	4421/5777
Dahme	Oldenburg in Holstein	SchH	01 1 38 118	70 2	4440/6011
Dahmker	Herzogtum Lauenburg	SchH	01 1 35 131	70 2	3596/5941
Dahmsdorf	Stormarn	SchH	01 1 46 122	70 2	4405/5971
Dahn, Stadt	Pirmasens	RhPf	07 3 40 004	17 1*	3410/5447
Dahnen	Prüm	RhPf	07 2 34 013	28 0	2510/5548
Dainbach	Tauberbischofsheim	BaWü	08 2 39 120	12 9	3551/5484
Dainrode	Frankenberg	Hess	06 2 32 017	34 5	3493/5659
Daisbach	Sinsheim	BaWü	08 2 38 117	12 5	3491/5462
—	Untertaunuskreis	Hess	06 1 52 010	30 4	3436/5568
Daisendorf	Überlingen	BaWü	08 3 45 123	03 1	3520/5286
Daiting	Donauwörth	Bay	09 7 33 122	08 2	4420/5406
Dalberg	Bad Kreuznach	RhPf	07 1 33 021	19 5	3409/5529
Dalborn	Detmold	NW	05 7 33 132	36 4	3498/5760
Daldorf	Segeberg	SchH	01 1 44 213	69 8	3582/5988
Daleiden	Prüm	RhPf	07 2 34 014	28 0	2513/5548
Dalhausen	Höxter	NW	05 7 36 215	36 1	3520/5721
Dalheim	Büren	NW	05 7 32 213	36 2	3489/5715
—	Mainz-Bingen	RhPf	07 3 39 010	22 7	3449/5521
—	Warburg	NW	05 7 41 512	36 0	3513/5705
Dalherda	Fulda	Hess	06 2 34 015	35 3	3558/5587
Dalitz	Lüchow-Dannenberg	Ndsa	03 3 36 138	86 0	4431/5866
Dalking	Cham	Bay	09 3 34 115	40 2*	4555/5460
Dalkingen	Aalen	BaWü	08 1 31 118	10 2	3585/5421
Dallahn	Uelzen	Ndsa	03 3 39 146	64 2	4421/5871
Dallau	Mosbach	BaWü	08 2 36 119	12 8*	3513/5472
Dalldorf	Gifhorn	Ndsa	03 3 34 137	62 4*	3595/5813
—	Herzogtum Lauenburg	SchH	01 1 35 132	76 0	4408/5924
—	Uelzen	Ndsa	03 3 39 147	64 2	4421/5869
Dalle	Celle	Ndsa	03 3 32 132	64 1*	3588/5851
Dalsheim//Flörsheim-	Alzey-Worms	RhPf	07 3 31 023	22 7	3443/5502
Dalum	Bersenbrück	Ndsa	03 5 32 131	58 5*	3414/5825
—	Meppen	Ndsa	03 5 36 122	58 6*	2583/5829
Dalvers	Bersenbrück	Ndsa	03 5 32 132	58 5	3417/5833
Dalwigkthal	Waldeck	Hess	06 2 42 021	33 2	3485/5668
Dambach	Birkenfeld	RhPf	07 1 34 018	19 4	2581/5499
—	Dinkelsbühl	Bay	09 5 32 116	11 0*	4395/5441
Damendorf	Eckernförde	SchH	01 1 31 123	70 1	3548/6032
Damflos	Trier-Saarburg	RhPf	07 2 35 014	24 2	2570/5504
Damlos	Oldenburg in Holstein	SchH	01 1 38 119	70 2	4429/6013
Damm	Marburg	Hess	06 2 39 023	32 0	3474/5621
—	Rees	NW	05 2 38 714	57 8	2555/5727
Damme	Vechta	Ndsa	03 8 35 112	58 5*	3445/5822
Dammersbach	Hünfeld	Hess	06 2 37 006	35 5	3555/5610
Dammfleth	Steinburg	SchH	01 1 45 128	67 1	3524/5975
Dammhausen	Stade	Ndsa	03 4 35 134	67 0	3544/5929
Dammheim	Landau-Bad Bergzabern	RhPf	07 3 37 016	22 1	3438/5454
Dammholm	Schleswig	SchH	01 1 43 129	70 0	3537/6057

Damnatz – Daubhausen

Gemeinde	Landkreis	Land	Statistische Kennziffer	Nummer des Natur- raumes	Koor- dinaten- schlüssel
Damnatz	Lüchow-Dannenberg	Ndsa	03 3 36 139	87 6	4445/5889
Damp	Eckernförde	SchH	01 1 31 124	70 1	3563/6050
Dampfach	Haßfurt	Bay	09 6 40 114	13 7	3602/5541
Damscheid	Rhein-Hunsrück-Kreis	RhPf	07 1 40 025	24 4*	3406/5552
Damsdorf	Segeberg	SchH	01 1 44 202	70 2	3586/5993
Damshausen	Biedenkopf	Hess	06 1 33 010	32 0	3472/5633
Damsum	Wittmund	Ndsa	03 6 34 123	61 1	3402/5948
Dangenstorf	Lüchow-Dannenberg	Ndsa	03 3 36 140	86 0	4448/5865
Dangstetten	Waldshut	BaWü	08 3 47 131	12 0*	3449/5273
Dankelshausen	Münden	Ndsa	03 2 37 118	37 1	3549/5704
Dankelsheim	Gandersheim	Ndsa	03 7 33 127	37 7	3569/5752
Dankelfeld	Haßfurt	Bay	09 6 40 115	11 5	4405/5531
Dankerath	Ahrweiler	RhPf	07 1 31 015	27 1	2558/5578
Dankerode	Rotenburg	Hess	06 2 41 016	35 7	3554/5659
Dankersen	Minden	NW	05 7 39 713	58 3	3498/5796
Dannau	Plön	SchH	01 1 41 125	70 2	4405/6013
Danndorf	Helmstedt	Ndsa	03 7 35 121	62 4*	4426/5811
—	Kulmbach	Bay	09 4 39 117	07 1	4455/5556
Dannenberg	Osterholz	Ndsa	03 4 33 115	63 2	3499/5890
— (Elbe), Stadt	Lüchow-Dannenberg	Ndsa	03 3 36 141	86 0*	4439/5886
Dannenbüttel	Gifhorn	Ndsa	03 3 34 138	64 2*	4407/5818
Dannenfels	Donnersbergkreis	RhPf	07 3 33 013	19 3	3423/5499
Dannenrod	Alsfeld	Hess	06 1 31 017	34 6	3501/5625
Dannewerk	Schleswig	SchH	01 1 43 130	69 7*	3533/6039
Dannhausen	Gandersheim	Ndsa	03 7 33 128	37 6*	3575/5748
Dannstadt-Schauernheim	Ludwigshafen	RhPf	07 3 38 006	22 1	3450/5476
Danzwiesen	Fulda	Hess	06 2 34 016	35 3	3564/5601
Dapfen	Münsingen	BaWü	08 4 38 122	09 4	3531/5360
Darchau//Neu	Lüchow-Dannenberg	Ndsa	03 3 36 238	64 2	4426/5901
Darfeld	Coesfeld	NW	05 5 34 611	54 1	2587/5766
Darlaten	Nienburg (Weser)	Ndsa	03 1 37 205	58 4	3489/5822
Darme	Lingen	Ndsa	03 5 34 128	58 6	2589/5819
Darmsheim	Böblingen	BaWü	08 1 33 119	12 2	3496/5396
Darmstadt, Stadt		Hess	06 1 11 000	22 5*	3475/5526
Darrigsdorf	Gifhorn	Ndsa	03 3 34 139	64 2	4412/5845
Darsberg	Bergstraße	Hess	06 1 32 011	14 4	3489/5475
Darscheid	Daun	RhPf	07 2 33 014	27 1	2563/5564
Darshofen	Parsberg	Bay	09 3 42 120	08 1	4477/5448
Darstadt	Ochsenfurt	Bay	09 6 50 121	13 0	3571/5504
Darstein	Pirmasens	RhPf	07 3 40 005	17 1	3418/5447
Darum	Osnabrück	Ndsa	03 5 37 121	53 5	3443/5795
Darup	Coesfeld	NW	05 5 34 711	54 1	2589/5755
Darzau	Lüchow-Dannenberg	Ndsa	03 3 36 142	64 2	4425/5897
Dasbach	Untertaunuskreis	Hess	06 1 52 011	30 3*	3449/5562
Dasburg	Prüm	RhPf	07 2 34 015	28 0	2509/5545
Daschendorf	Ebern	Bay	09 6 36 121	11 7	4419/5542
Daschendorfer Forst, gemfr. Gebiet	Ebern	Bay	09 6 36 444	11 7	4418/5544
Daseburg	Warburg	NW	05 7 41 214	36 0	3515/5708
Dasing	Friedberg	Bay	09 7 34 116	06 2	4430/5361
Daspe	Holzminden	Ndsa	03 2 36 124	36 8*	3532/5762
Dassel, Stadt	Einbeck	Ndsa	03 2 33 115	37 1*	3547/5741
Dassen	Fulda	Hess	06 2 34 017	35 3	3554/5597
Dassendorf	Herzogtum Lauenburg	SchH	01 1 35 133	69 6	3591/5930
Dassensen	Einbeck	Ndsa	03 2 33 116	37 2*	3555/5739
Daßwang	Parsberg	Bay	09 3 42 121	08 2*	4475/5445
Datteln, Stadt	Recklinghausen	NW	05 6 37 116	54 3*	2593/5725
Dattenberg	Neuwied	RhPf	07 1 38 009	29 2*	2592/5603
Dattenhausen	Dillingen a.d. Donau	Bay	09 7 32 124	09 7	3602/5392
—	Illertissen	Bay	09 7 37 119	04 6	3585/5338
Datterode	Eschwege	Hess	06 2 31 011	35 7	3571/5665
Dattingen	Müllheim	BaWü	08 3 39 119	20 1	3400/5300
Datzeroth	Neuwied	RhPf	07 1 38 010	32 4	2601/5597
Daubach	Bad Kreuznach	RhPf	07 1 33 022	19 5	3401/5524
—	Unterwesterwaldkreis	RhPf	07 1 42 008	32 4	3418/5584
Daubhausen	Wetzlar	Hess	06 1 54 020	32 1*	3454/5607

Dauborn – Deichhausen

Gemeinde	Landkreis	Land	Statistische Kennziffer	Nummer des Natur- raumes	Koor- dinaten- schlüssel
Dauborn	Limburg	Hess	06 1 45 003	31 1*	3441/5577
Daubringen	Gießen	Hess	06 1 41 016	34 8*	3481/5612
Dauchingen	Villingen	BaWü	08 3 46 114	12 1	3467/5328
Daudenzell	Mosbach	BaWü	08 2 36 120	12 5	3500/5468
Dauelsen	Verden	Ndsa	03 4 36 129	63 0*	3515/5869
Dauernheim	Büdingen	Hess	06 1 34 023	35 0	3496/5580
Daugendorf	Saulgau	BaWü	08 4 42 128	04 0*	3536/5339
Daun, Stadt	Daun	RhPf	07 2 33 015	27 0*	2559/5562
Dausenau	Rhein-Lahn-Kreis	RhPf	07 1 41 025	31 0*	3412/5578
Dausfeld	Prüm	RhPf	07 2 34 016	27 6*	2532/5565
Dautenheim	Alzey-Worms	RhPf	07 3 31 013	22 7	3438/5511
Dautersdorf	Neunburg vorm Wald	Bay	09 3 39 116	40 1	4532/5471
Dautmergen	Balingen	BaWü	08 4 31 117	10 0	3481/5345
Dautphe	Biedenkopf	Hess	06 1 33 011	32 0	3467/5636
Dautweiler//Hasborn-	Sankt Wendel	Saar	10 0 37 712	19 4	2570/5484
Dauwelshausen	Bitburg	RhPf	07 2 32 025	28 0	2513/5540
Daverden	Verden	Ndsa	03 4 36 130	63 0*	3512/5872
Daxberg	Alzenau i. UFr.	Bay	09 6 31 114	14 2	3512/5545
—	Memmingen	Bay	09 7 42 120	04 6	3598/5325
Daxenthaler Forst, gemfr. Gebiet	Altötting	Bay	09 1 32 444	05 4	4562/5343
Daxweiler	Bad Kreuznach	RhPf	07 1 33 023	24 0	3410/5537
Deberndorf	Fürth	Bay	09 5 36 116	11 3	4413/5479
Deblinghausen	Nienburg (Weser)	Ndsa	03 1 37 127	58 4*	3498/5827
Debstedt	Wesermünde	Ndsa	03 4 37 126	63 3	3476/5943
Dechenwald, gemfr. Gebiet	Schwabach	Bay	09 5 45 444	11 3	4420/5464
Deckbergen	Grafschaft Schaumburg	Ndsa	03 1 33 122	36 6*	3512/5785
Deckenbach	Alsfeld	Hess	06 1 31 018	34 9	3496/5619
Deckenhardt//Steinberg-	Sankt Wendel	Saar	10 0 37 325	19 4	2580/5489
Deckenpfronn	Calw	BaWü	08 4 33 132	12 2	3487/5391
Dedelstorf	Gifhorn	Ndsa	03 3 34 140	64 1*	3602/5842
Dedenbach	Ahrweiler	RhPf	07 1 31 016	27 1	2583/5594
Dedendorf	Grafschaft Hoya	Ndsa	03 1 32 129	58 3	3508/5851
Dedenhausen	Peine	Ndsa	03 2 40 120	62 3	3584/5812
Dedensen	Neustadt am Rübenberge	Ndsa	03 1 36 122	52 2*	3535/5808
Dedinghausen	Lippstadt	NW	05 8 36 513	54 2	3458/5726
Deensen	Holzminden	Ndsa	03 2 36 125	37 1*	3540/5748
Deesen	Unterwesterwaldkreis	RhPf	07 1 42 009	32 4	3407/5598
Deffingen	Günzburg	Bay	09 7 36 117	04 6	3596/5367
Degelsdorf	Eschenbach i.d. OPf.	Bay	09 3 35 112	08 0	4474/5508
Degenfeld	Schwäbisch Gmünd	BaWü	08 1 45 115	09 4*	3565/5399
Degerfelden	Lörrach	BaWü	08 3 38 121	16 1*	3406/5271
Degernau	Waldshut	BaWü	08 3 47 132	12 0	3454/5281
Degernbach	Bogen	Bay	09 2 31 118	40 6	4556/5420
Degerndorf	Parsberg	Bay	09 3 42 122	08 1	4481/5448
—	Wolfratshausen	Bay	09 1 56 117	03 7	4454/5305
— a. Inn	Rosenheim	Bay	09 1 49 117	03 8*	4508/5288
Degerschlacht	Reutlingen	BaWü	08 4 40 115	10 1	3513/5376
Degersen	Hannover	Ndsa	03 1 35 122	52 1	3539/5795
Degersheim	Gunzenhausen	Bay	09 5 37 118	08 2	4411/5429
Deggenau	Deggendorf	Bay	09 2 32 117	40 7*	4572/5409
Deggendorf, Stadt	—	Bay	09 2 11 000	06 4*	4571/5411
Deggenhausen	Überlingen	BaWü	08 3 45 124	03 2	3529/5296
Deggingen	Göppingen	BaWü	08 1 36 124	09 4	3553/5385
Degmarn	Heilbronn	BaWü	08 1 38 126	12 7	3521/5457
Dehausen	Waldeck	Hess	06 2 42 022	34 1	3501/5702
Dehlentrup	Detmold	NW	05 7 33 413	36 4	3493/5759
Dehme	Minden	NW	05 7 39 611	36 6*	3489/5789
Dehmke	Hameln-Pyrmont	Ndsa	03 1 34 125	36 4	3518/5773
Dehmkerbrock	Hameln-Pyrmont	Ndsa	03 1 34 126	36 4	3516/5774
Dehnberg	Lauf a.d. Pegnitz	Bay	09 5 40 115	11 2	4448/5489
Dehnsen	Alfeld (Leine)	Ndsa	03 2 31 120	37 7	3553/5766
Dehringhausen	Waldeck	Hess	06 2 42 023	34 0	3502/5684
Dehrn	Limburg	Hess	06 1 45 004	31 1	3436/5587
Deichhausen//Büsumer	Norderdithmarschen	SchH	01 1 37 115	68 4	3493/6000
—//Wesselburener	Norderdithmarschen	SchH	01 1 37 176	68 4	3496/6005

Gemeinde	Landkreis	Land	Statistische Kennziffer	Nummer des Natur- raumes	Koor- dinaten- schlüssel
Deiderode	Göttingen	Ndsa	03 2 34 121	37 1	3560/5699
Deidesheim, Stadt	Bad Dürkheim	RhPf	07 3 32 009	22 0*	3441/5475
Deilingen	Tuttlingen	BaWü	08 4 46 116	09 3	3484/5338
Deilinghofen	Iserlohn	NW	05 8 35 312	33 6*	3416/5694
Deilmissen	Alfeld (Leine)	Ndsa	03 2 31 121	52 1*	3547/5770
Deimberg	Kusel	RhPf	07 3 36 014	19 3	3392/5500
Deimern	Soltau	Ndsa	03 3 38 121	64 0*	3560/5878
Deimhausen	Schrobenhausen	Bay	09 1 51 116	06 2	4455/5387
Deindorf	Nabburg	Bay	09 3 37 114	40 1	4516/5492
Deining	Neumarkt i.d. OPf.	Bay	09 3 38 116	08 1	4466/5455
—	Wolfratshausen	Bay	09 1 56 118	03 7	4463/5313
Deiningen	Nördlingen	Bay	09 7 46 124	10 3	4395/5415
Deinschwang	Neumarkt i.d. OPf.	Bay	09 3 38 117	08 1	4463/5473
Deinsen	Alfeld (Leine)	Ndsa	03 2 31 122	37 7	3549/5769
—//Schierneichen-	Schaumburg-Lippe	Ndsa	03 1 38 159	52 2	3507/5798
Deinste	Stade	Ndsa	03 4 35 135	63 4	3529/5933
Deinstedt	Bremervörde	Ndsa	04 4 31 132	63 4	3515/5919
Deisel	Hofgeismar	Hess	06 2 36 006	34 3*	3528/5717
Deisendorf	Überlingen	BaWü	08 3 45 125	03 1	3516/5292
Deisenhausen	Krumbach (Schwaben)	Bay	09 7 40 120	04 6	3598/5347
Deisenhofen	Dillingen a.d. Donau	Bay	09 7 32 125	04 5*	4392/5388
Deisenhofener Forst-Nord, gemfr. Gebiet	München	Bay	09 1 47 444	05 1	4471/5318
— Forst-Süd, gemfr. Gebiet	Wolfratshausen	Bay	09 1 56 444	05 1	4471/5316
Deisfeld	Waldeck	Hess	06 2 42 024	33 2	3481/5686
Deißlingen	Rottweil	BaWü	08 4 41 120	12 2*	3470/5331
Deitersen	Einbeck	Ndsa	03 2 33 117	37 2	3550/5743
Deizisau	Esslingen	BaWü	08 1 35 118	10 6	3528/5397
Delbrück, Stadt	Paderborn	NW	05 7 40 311	54 0	3470/5736
Delingsdorf	Stormarn	SchH	01 1 46 123	69 5	3582/5953
Delkenheim	Main-Taunus-Kreis	Hess	06 1 46 005	23 5	3454/5545
Dellfeld	Zweibrücken	RhPf	07 3 41 007	18 0	2607/5457
Dellhofen	Rhein-Hunsrück-Kreis	RhPf	07 1 40 026	29 0*	3409/5551
Delliehausen	Northeim	Ndsa	03 2 38 125	37 0	3551/5728
Delligsen, Flecken	Gandersheim	Ndsa	03 7 33 129	37 7	3554/5756
Dellmensingen	Ulm	BaWü	08 1 47 130	04 2	3567/5352
Dellstedt	Norderdithmarschen	SchH	01 1 37 116	69-2	3524/6012
Delmenhorst, Stadt		Ndsa	03 8 11 000	62 1*	3475/5879
Delmsen	Soltau	Ndsa	03 3 38 122	64 1	3548/5879
Delve	Norderdithmarschen	SchH	01 1 37 117	69 2*	3516/6019
Demantsfürth	Neustadt a.d. Aisch	Bay	09 5 41 124	11 3	4408/5504
Demerath	Daun	RhPf	07 2 33 016	27 1*	2567/5560
Demling	Ingolstadt	Bay	09 1 42 114	08 2*	4467/5407
—	Regensburg	Bay	09 3 43 123	06 4	4520/5431
Demmelsdorf	Bamberg	Bay	09 4 31 126	11 2*	4432/5538
Demmingen	Heidenheim	BaWü	08 1 37 118	09 8	3606/5394
Dengling	Regensburg	Bay	09 3 43 124	06 4	4527/5419
Denkendorf	Eichstätt	Bay	09 5 33 125	08 2	4460/5421
—	Esslingen	BaWü	08 1 35 119	10 6	3523/5395
Denkershausen	Northeim	Ndsa	03 2 38 126	37 6	3572/5734
Denkieshausen	Holzminnen	Ndsa	03 2 36 126	37 1	3546/5746
Denkingen	Tuttlingen	BaWü	08 4 46 117	10 0*	3481/5330
—	Überlingen	BaWü	08 3 45 126	03 2*	3523/5306
•Denklingen	Kaufbeuren	Bay	09 7 38 119	04 6	4414/5309
Denkte//Groß	Wolfenbüttel	Ndsa	03 7 36 140	51 2	4405/5780
—//Klein	Wolfenbüttel	Ndsa	03 7 36 158	51 2	4404/5780
Dennach	Calw	BaWü	08 4 33 133	15 1	3467/5410
Dennenlohe	Dinkelsbühl	Bay	09 5 32 117	11 0*	4399/5441
Dennweiler-Frohnbach	Kusel	RhPf	07 3 36 015	19 3*	2600/5494
Dens	Roxenburg	Hess	06 2 41 017	35 7	3563/5654
Densberg	Fritzlar-Homberg	Hess	06 2 33 013	34 1*	3506/5650
Densborn	Prüm	RhPf	07 2 34 017	27 7	2543/5554
Denstorf	Braunschweig	Ndsa	03 7 32 123	52 0	3596/5792
Dentlein a. Forst, Markt	Feuchtwangen	Bay	09 5 35 120	11 3	3603/5447
Dentleiner Forst, gemfr. Gebiet	Feuchtwangen	Bay	09 5 35 444	11 3	3603/5447
Denzingen	Günzburg	Bay	09 7 36 118	04 6	3595/5368

Denzlingen – Deutenheim

Gemeinde	Landkreis	Land	Statistische Kennziffer	Nummer des Natur- raumes	Koor- dinaten- schlüssel
Denzlingen	Emmendingen	BaWü	08 3 33 120	20 2	3416/5327
Depenau	Plön	SchH	01 1 41 126	70 2	3580/6004
Deppendorf//Niederdornberg-	Bielefeld	NW	05 7 31 315	53 1	3463/5771
Deppoldshausen	Göttingen	Ndsa	03 2 34 122	37 3	3567/5717
Derching	Friedberg	Bay	09 7 34 117	06 2*	4424/5364
Derchinger Forst, gemfr. Gebiet	Friedberg	Bay	09 7 34 444	06 2	4424/5366
Derental	Holzminde	Ndsa	03 2 36 127	37 0	3529/5729
Derichsweiler	Düren	NW	05 4 32 651	55 3*	2530/5629
Dernau	Ahrweiler	RhPf	07 1 31 017	27 2	2574/5600
Dernbach	Landau-Bad Bergzabern	RhPf	07 3 37 017	17 1*	3427/5457
—	Biedenkopf	Hess	06 1 33 012	32 0	3465/5627
—	Neuwied	RhPf	07 1 38 011	32 4	3400/5602
— (Westerwald)	Unterwesterwaldkreis	RhPf	07 1 42 010	32 4	3414/5591
Derndorf	Mindelheim	Bay	09 7 43 119	04 6	3609/5339
Derneburg	Hildesheim-Marienburg	Ndsa	03 2 35 130	37 9	3578/5774
Dersau	Plön	SchH	01 1 41 127	70 2	3588/6000
Derschen	Altenkirchen (Westerwald)	RhPf	07 1 32 019	32 2	3428/5619
Dersum	Aschendorf-Hümmling	Ndsa	03 5 31 120	60 5*	2585/5870
Dertingen	Tauberbischofsheim	BaWü	08 2 39 121	13 2	3544/5514
Desingerode	Duderstadt	Ndsa	03 2 32 116	37 4	3582/5710
Desloch	Bad Kreuznach	RhPf	07 1 33 024	19 3	3401/5510
Dessighofen	Rhein-Lahn-Kreis	RhPf	07 1 41 026	30 4	3412/5569
Destedt	Braunschweig	Ndsa	03 7 32 124	51 2*	4412/5790
Destel	Lübbecke	NW	05 7 38 611	58 2	3466/5804
Detern, Flecken	Leer	Ndsa	03 6 32 131	61 0*	3411/5898
Detfurth	Hildesheim-Marienburg	Ndsa	03 2 35 131	37 9	3570/5772
Detmold, Stadt	Detmold	NW	05 7 33 112	36 4	3491/5756
Dettelbach, Stadt	Kitzingen	Bay	09 6 43 116	13 3*	3583/5519
Dettendorf	Bad Aibling	Bay	09 1 33 115	03 8	4497/5298
—	Neustadt a.d. Aisch	Bay	09 5 41 125	11 3	4404/5496
Dettenhausen	Tübingen	BaWü	08 4 45 116	10 4	3507/5385
Dettenheim	Weißenburg i. Bay.	Bay	09 5 47 119	11 0*	4423/5428
Dettenhofen	Landsberg a. Lech	Bay	09 1 43 113	03 7	4427/5315
Detterschwang	Landsberg a. Lech	Bay	09 1 43 114	03 7	4426/5313
Dettensee	Hechingen	BaWü	08 4 36 119	12 2	3480/5365
Detter, Markt	Brückenau	Bay	09 6 35 113	14 0	3554/5567
—Nord, gemfr. Gebiet //Forst	Brückenau	Bay	09 6 35 444	14 0	3554/5564
—Süd, gemfr. Gebiet //Forst	Brückenau	Bay	09 6 35 444	14 0*	3554/5570
Detthofen	Waldshut	BaWü	08 3 47 133	09 0*	3461/5276
Dettingen	Hechingen	BaWü	08 4 36 120	12 2	3473/5365
—	Konstanz	BaWü	08 3 36 125	03 1	3509/5289
—	Tübingen	BaWü	08 4 45 117	12 2*	3495/5367
— am Albuch	Heidenheim	BaWü	08 1 37 119	09 7	3583/5385
— a. Main	Alzenau i. UFr.	Bay	09 6 31 115	23 2*	3502/5544
— an der Erms	Reutlingen	BaWü	08 4 40 116	10 1*	3526/5377
— an der Iller	Biberach	BaWü	08 4 32 130	04 4*	3583/5331
— unter Teck	Nürtingen	BaWü	08 1 43 117	10 1	3533/5387
Dettlingen	Hechingen	BaWü	08 4 36 121	12 2	3468/5367
Detum	Wolfenbüttel	Ndsa	03 7 36 131	51 2	4409/5783
Detzeln	Waldshut	BaWü	08 3 47 134	12 0	3449/5281
Detzem	Trier-Saarburg	RhPf	07 2 35 015	25 0*	2561/5521
Deubach	Augsburg	Bay	09 7 31 125	04 6	4406/5357
—	Günzburg	Bay	09 7 36 119	04 6	3598/5363
—	Mergentheim	BaWü	08 1 42 119	12 9	3556/5490
Deuchelried	Wangen	BaWü	08 4 47 118	03 3	3564/5284
Deudesfeld	Daun	RhPf	07 2 33 017	27 0*	2552/5552
Deuerling	Parsberg	Bay	09 3 42 123	08 2*	4493/5433
Deufringen	Böblingen	BaWü	08 1 33 120	12 2	3590/5394
Deuringen	Augsburg	Bay	09 7 31 126	04 6	4413/5359
Deusdorf	Ebern	Bay	09 6 36 122	11 6	4412/5539
Deuselbach	Bernkastel-Wittlich	RhPf	07 2 31 018	24 3*	2576/5513
Deusmauer	Parsberg	Bay	09 3 42 124	08 1	4473/5458
Deute	Melsungen	Hess	06 2 40 014	34 3	3528/5671
Deutenhausen	Weilheim i.OB	Bay	09 1 55 115	03 7	4438/5299
Deutenheim	Scheinfeld	Bay	09 5 44 118	11 5	3602/5495

Deutenkofen – Dienhausen

Gemeinde	Landkreis	Land	Statistische Kennziffer	Nummer des Natur- raumes	Koor- dinaten- schlüssel
Deutenkofen	Landshut	Bay	09 2 40 119	06 0	4520/5480
Deutsch Evern	Lüneburg	Ndsa	03 3 37 136	64 4*	3596/5897
Deutsch-Nienhof	Rendsburg	SchH	01 1 42 141	70 2	3560/6014
Deutwang	Sigmaringen	BaWü	08 4 43 120	03 2	3506/5305
Devese	Hannover	Ndsa	03 1 35 123	52 1	3549/5798
Dewangen	Aalen	BaWü	08 1 31 119	10 2	3575/5416
Dexbach	Biedenkopf	Hess	06 1 33 013	32 0*	3471/5644
Dexheim	Mainz-Bingen	RhPf	07 3 39 011	22 7	3451/5523
Dezenacker	Neuburg a.d. Donau	Bay	09 7 44 124	04 8	4433/5394
Dhaun//Hochstetten-	Bad Kreuznach	RhPf	07 1 33 046	22 8*	3392/5519
D'horn	Düren	NW	05 4 32 413	55 3*	2528/5629
Dhron//Neumagen-	Bernkastel-Wittlich	RhPf	07 2 31 092	25 0*	2564/5524
Dhronecken	Bernkastel-Wittlich	RhPf	07 2 31 019	24 3	2571/5510
Dhünn	Rhein-Wupper-Kreis	NW	05 1 39 212	33 8	2587/5664
Diahren	Lüchow-Dannenberg	Ndsa	03 3 36 143	86 0	4433/5872
Dibbersen	Harburg	Ndsa	03 3 35 125	64 0	3558/5915
— -Donnerstedt	Braunschweig	Ndsa	03 7 32 125	62 0*	3499/5872
Dibbesdorf	Braunschweig	Ndsa	03 7 32 126	62 4	4405/5797
Dichtelbach	Rhein-Hunsrück-Kreis	RhPf	07 1 40 027	24 1*	3406/5542
Dickel	Grafschaft Diepholz	Ndsa	03 1 31 123	58 4	3465/5837
Dickendorf	Altenkirchen (Westerwald)	RhPf	07 1 32 020	33 0	3418/5622
Dickenreishausen	Memmingen	Bay	09 7 42 121	04 4	3588/5313
Dickenschied	Rhein-Hunsrück-Kreis	RhPf	07 1 40 028	24 1	2602/5530
Dickersbronn	Dinkelsbühl	Bay	09 5 32 118	11 3	3596/5441
Dickershausen	Fritzlar-Homberg	Hess	06 2 33 014	35 6	3532/5658
Dickesbach	Birkenfeld	RhPf	07 1 34 019	19 3*	2602/5510
Dickfeitzen	Lüchow-Dannenberg	Ndsa	03 3 36 144	64 2	4429/5873
Dickschied-Geroldstein	Untertaunuskreis	Hess	06 1 52 012	30 4	3424/5554
Didderse	Gifhorn	Ndsa	03 3 34 141	62 3*	3595/5806
Diebach	Hammelburg	Bay	09 6 39 112	14 0*	3560/5555
—	Künzelsau	BaWü	08 1 39 121	12 6	3545/5466
—	Röthenburg ob der Tauber	Bay	09 5 43 124	12 7*	3586/5464
— am Haag	Büdingen	Hess	06 1 34 024	23 3	3505/5568
Dieberg	Roding	Bay	09 3 45 120	40 6*	4527/5450
Diebersried	Roding	Bay	09 3 45 121	40 1*	4540/5462
Diebis	Amberg	Bay	09 3 31 115	08 1*	4498/5471
Dieblich	Koblenz	RhPf	07 1 36 011	29 1*	3391/5576
Dieburg, Stadt	Dieburg	Hess	06 1 36 005	23 2*	3488/5529
Dieckhorst	Gifhorn	Ndsa	03 3 34 142	62 6*	3593/5822
Diedelsheim	Karlsruhe	BaWü	08 2 34 120	12 5.	3477/5434
Diedenbergen	Main-Taunus-Kreis	Hess	06 1 46 006	23 5*	3458/5547
Diedenshausen	Biedenkopf	Hess	06 1 33 014	32 0	3472/5632
—	Wittgenstein	NW	05 8 42 219	33 3	3465/5660
Diedersen	Hameln-Pyrmont	Ndsa	03 1 34 127	37 7	3532/5774
Diederstetten	Dinkelsbühl	Bay	09 5 32 119	11 3*	3600/5434
Diedesheim	Mosbach	BaWü	08 2 36 121	12 8*	3507/5468
Diedorf	Augsburg	Bay	09 7 31 127	04 6	4410/5358
Diefenbach	Bernkastel-Wittlich	RhPf	07 2 31 020	27 0	2567/5544
—	Vaihingen	BaWü	08 1 48 113	12 5*	3489/5432
Diefflen	Saarlouis	Saar	10 0 35 512	19 0	2561/5473
Diekholzen	Hildesheim-Marienburg	Ndsa	03 2 35 132	37 9	3564/5774
Diekhusen	Süderdithmarschen	SchH	01 1 47 129	68 4	3502/5978
Diele	Leer	Ndsa	03 6 32 132	60 5*	2588/5888
Dielheim	Heidelberg	BaWü	08 2 33 116	12 5	3480/5460
Dielingdorf	Melle	Ndsa	03 5 35 117	53 1	3456/5781
Dielingen	Lübbecke	NW	05 7 38 312	58 2*	3456/5812
Dielkirchen	Donnersbergkreis	RhPf	07 3 33 014	19 3	3414/5503
Dielmissen	Holzminden	Ndsa	03 2 36 128	37 7	3541/5759
Diemannskirchen	Vilsbiburg	Bay	09 2 49 120	06 0	4523/5372
Diemantstein	Dillingen a.d. Donau	Bay	09 7 32 126	09 8	4393/5399
Diemarden	Göttingen	Ndsa	03 2 34 123	37 2*	3567/5706
Diemerode	Rotenburg	Hess	06 2 41 018	35 7	3559/5660
Diendorf	Nabburg	Bay	09 3 37 115	40 1	4514/5478
Dienethal	Rhein-Lahn-Kreis	RhPf	07 1 41 027	30 4*	3413/5574
Dienhausen	Kaufbeuren	Bay	09 7 38 120	04 6	4412/5306

Dienheim – Dietramszell

Gemeinde	Landkreis	Land	Statistische Kennziffer	Nummer des Natur- raumes	Koor- dinaten- schlüssel
Dienheim	Mainz-Bingen	RhPf	07 3 39 012	22 7*	3453/5522
Dienststadt	Tauberbischofsheim	BaWü	08 2 39 122	12 9	3544/5499
Dienstborstel	Nienburg (Weser)	Ndsa	03 1 37 128	59 4	3500/5844
Diensthop	Verden	Ndsa	03 4 36 132	62 7	3517/5854
Dienstweiler	Birkenfeld	RhPf	07 1 34 020	19 4	2585/5500
Diepenau, Flecken	Nienburg (Weser)	Ndsa	03 1 37 129	58 2	3481/5810
Diepersdorf	Nürnberg	Bay	09 5 42 115	11 2*	4449/5481
Dieperzen	Altenkirchen (Westerwald)	RhPf	07 1 32 021	32 4	3404/5619
Diepholz, Stadt	Grafschaft Diepholz	Ndsa	03 1 31 124	58 4	3458/5831
Diepoldshofen	Wangen	BaWü	08 4 47 119	04 1*	3571/5301
Diepoldsdorf	Lauf a.d. Pegnitz	Bay	09 5 40 116	11 2*	4454/5497
Diepoldshofen	Schrobenhausen	Bay	09 1 51 117	06 2	4451/5380
Diepoltkirchen	Eggenfelden	Bay	09 2 34 112	06 0	4552/5372
Diepoltstried	Waldmünchen	Bay	09 3 49 116	40 1	4540/5471
Diepolz	Sonthofen	Bay	09 7 48 119	03 5	3589/5276
Dierbach	Landau-Bad Bergzabern	RhPf	07 3 37 018	22 0	3432/5438
Dierdorf, Stadt	Neuwied	RhPf	07 1 38 012	32 4	3404/5602
Dierfeld	Bernkastel-Wittlich	RhPf	07 2 31 021	27 0	2564/5550
Diersbüttel	Lüneburg	Ndsa	03 3 37 137	64 0	3584/5886
Diersburg	Offenburg	BaWü	08 3 41 117	15 3	3421/5363
Dierscheid	Bernkastel-Wittlich	RhPf	07 2 31 022	27 0	2554/5529
Diersfordt	Rees	NW	05 1 38 612	57 7*	2539/5728
Diersheim	Kehl	BaWü	08 3 35 115	21 0	3418/5391
Diesenbach	Regensburg	Bay	09 3 43 125	08 1	4508/5443
Diespeck	Neustadt a.d. Aisch	Bay	09 5 41 127	11 3*	4401/5497
Dießen	Hechingen	BaWü	08 4 36 122	12 2	3470/5366
— a. Ammersee, Markt	Landsberg a. Lech	Bay	09 1 43 115	03 7	4433/5312
Dießfurt	Eschenbach i.d. OPf.	Bay	09 3 35 113	07 0	4498/5511
Diestedde	Beckum	NW	05 5 32 412	54 1	3443/5734
Diesten	Celle	Ndsa	03 3 32 133	64 1	3570/5851
Dietelhofen	Ehingen	BaWü	08 4 34 119	04 2	3542/5339
Dietelskirchen	Vilsbiburg	Bay	09 2 49 121	06 0	4526/5373
Dietenhan	Tauberbischofsheim	BaWü	08 2 39 123	13 2	3543/5512
Dietenhausen	Oberlahnkreis	Hess	06 1 47 010	30 2	3459/5587
—	Pforzheim	BaWü	08 2 37 114	12 5	3468/5420
Dietenheim, Stadt	Ulm	BaWü	08 1 47 131	04 4*	3579/5342
Dietenhofen, Markt	Neustadt a.d. Aisch	Bay	09 5 41 128	11 3	4405/5475
Dietersberg	Sulzbach-Rosenberg	Bay	09 3 46 115	08 1	4482/5480
Dietersburg	Pfarrkirchen	Bay	09 2 44 115	06 0	4568/5374
Dietersdorf	Oberviechtach	Bay	09 3 41 112	40 0	4541/5488
—	Staffelstein	Bay	09 4 46 115	11 7	4416/5565
Dietershan	Fulda	Hess	06 2 34 018	35 2*	3549/5607
Dietershausen	Ehingen	BaWü	08 4 34 120	04 0*	3545/5339
—	Fulda	Hess	06 2 34 019	35 3	3556/5596
Dietersheim	Neustadt a.d. Aisch	Bay	09 5 41 129	11 4*	4394/5493
Dietershofen	Sigmaringen	BaWü	08 4 43 121	04 0	3512/5315
— b. Babenhausen	Illertissen	Bay	09 7 37 120	04 6	3598/5330
— b. Illertissen	Illertissen	Bay	09 7 37 121	04 6	3587/5346
Dieterskirch	Ehingen	BaWü	08 4 34 121	04 0	3546/5339
Dieterskirchen	Neunburg vorm Wald	Bay	09 3 39 118	40 1	4530/5475
Dietersweg	Regensburg	Bay	09 3 43 126	40 6	4530/5433
Dietersweiler	Freudenstadt	BaWü	08 4 35 120	12 2*	3461/5369
Dietfurt a.d. Altmühl, Stadt	Riedenburg	Bay	09 3 44 117	08 2	4470/5433
— i.MFr.	Weißenburg i. Bay.	Bay	09 5 47 120	11 0*	4422/5423
Dietges	Fulda	Hess	06 2 34 020	35 3	3566/5699
Diethardt	Rhein-Lahn-Kreis	RhPf	07 1 41 028	30 4	3419/5559
Diethe	Nienburg (Weser)	Ndsa	03 1 37 130	58 3	3501/5816
Dietingen	Rottweil	BaWü	08 4 41 121	12 2*	3474/5341
Dietkirchen	Limburg	Hess	06 1 45 005	31 1	3436/5585
—	Neumarkt i.d. OPf.	Bay	09 3 38 118	08 1	4470/5462
Dietldorf	Burglengenfeld	Bay	09 3 33 116	08 1	4596/5452
Dietlingen	Pforzheim	BaWü	08 2 37 115	12 5	3471/5418
Dietmanns	Biberach	BaWü	08 4 32 131	04 1	3570/5312
Dietmannsried, Markt	Kempten (Allgäu)	Bay	09 7 39 114	03 5	3596/5297
Dietramszell	Wolftratshausen	Bay	09 1 56 119	03 7	4470/5301

Dietratried – Dittelbrunn

Gemeinde	Landkreis	Land	Statistische Kennziffer	Nummer des Natur- raumes	Koor- dinaten- schlüssel
Dietratried	Memmingen	Bay	09 7 42 122	04 4*	3593/5310
Dietrichingen	Zweibrücken	RhPf	07 3 41 008	18 0	2603/5451
Dietrichsfeld	Aurich (Ostfriesland)	Ndsa	03 6 31 120	60 2	3403/5935
Dietzenbach	Offenbach	Hess	06 1 49 002	23 0*	3484/5541
Diez, Stadt	Rhein-Lahn-Kreis	RhPf	07 1 41 029	31 1	3430/5582
Differten	Saarlouis	Saar	10 0 35 811	19 0*	2556/5456
Dill	Rhein-Hunsrück-Kreis	RhPf	07 1 40 029	24 1	2596/5531
Dillbrecht	Dillkreis	Hess	06 1 37 009	33 3	3443/5630
Dillenburg, Stadt	Dillkreis	Hess	06 1 37 010	32 1*	3449/5622
Dillendorf	Rhein-Hunsrück-Kreis	RhPf	07 1 40 030	24 1*	2599/5533
—	Waldshut	BaWü	08 3 47 135	12 0	3455/5296
Dillhausen	Oberlahnkreis	Hess	06 1 47 011	32 3	3444/5601
Dillheim	Wetzlar	Hess	06 1 54 021	32 1*	3455/5609
Dillich	Fritzlar-Homberg	Hess	06 2 33 015	34 3	3520/5651
Dillingen a.d. Donau, Stadt	—	Bay	09 7 12 000	04 5	4390/5383
— /Saar, Stadt	Saarlouis	Saar	10 0 35 111	19 0	2553/5469
Dillishausen	Kaufbeuren	Bay	09 7 38 121	04 7	4405/5326
Dilsberg	Heidelberg	BaWü	08 2 33 117	14 4*	3488/5473
Dilschhausen	Marburg	Hess	06 2 39 024	32 0	3475/5631
Dimbach	Gerolzhofen	Bay	09 6 38 123	13 7	3590/5522
—	Öhringen	BaWü	08 1 44 117	10 8*	3528/5448
—	Pirmasens	RhPf	07 3 40 006	17 1	3419/5448
Dimpfl	Vohenstrauß	Bay	09 3 48 117	40 0	4528/5506
Dinau	Burglengenfeld	Bay	09 3 33 117	08 1	4492/5448
Dingden	Borken	NW	05 5 33 113	57 6*	2542/5737
Dingdorf	Prüm	RhPf	07 2 34 018	27 6*	2531/5557
Dingelbe	Hildesheim-Marienburg	Ndsa	03 2 35 133	52 0*	3578/5783
Dingelsdorf	Konstanz	BaWü	08 3 36 126	03 1	3512/5289
Dingen	Süderdithmarschen	SchH	01 1 47 130	68 4	3507/5981
Dingharting	Wolfartshausen	Bay	09 1 56 120	03 7*	4464/5316
Dingolfing, Stadt	Dingolfing	Bay	09 2 33 112	06 0*	4537/5388
Dingolshausen	Gerolzhofen	Bay	09 6 38 124	13 7	3600/5531
Dinkelberg//Vockerode-	Melsungen	Hess	06 2 40 059	35 7	3550/5667
Dinkelhausen	Northeim	Ndsa	03 2 38 127	37 0	3547/5726
Dinkelrode	Hersfeld	Hess	06 2 35 009	35 5	3557/5634
Dinkelsbühl, Stadt	Dinkelsbühl	Bay	09 5 32 120	11 3	3596/5437
Dinkelscherben, Markt	Augsburg	Bay	09 7 31 128	04 6	4396/5358
Dinkelshausen	Neuburg a.d. Donau	Bay	09 7 44 125	06 3	4437/5391
Dinklage	Vechta	Ndsa	03 8 35 113	58 5	3441/5837
Dinklar	Hildesheim-Marienburg	Ndsa	03 2 35 134	52 0	3573/5782
Dinslaken, Stadt	Dinslaken	NW	05 2 31 111	57 5*	2550/5714
Dintesheim	Alzey-Worms	RhPf	07 3 31 014	22 7	3438/5508
Dionys//Sankt	Lüneburg	Ndsa	03 3 37 198	64 4	3593/5912
Dipbach	Kitzingen	Bay	09 6 43 117	13 4	3580/5529
Dippach	Haßfurt	Bay	09 6 40 116	11 5	4407/5336
—	Hofheim i. UFr.	Bay	09 6 41 119	11 7	4400/5564
Dippersreuth	Tirschenreuth	Bay	09 3 47 113	40 1*	4530/5526
Dipperz	Fulda	Hess	06 2 34 021	35 2*	3556/5601
Dippoldsberg	Neustadt a.d. Aisch	Bay	09 5 41 130	11 3	4407/5482
Dipshorn	Bremervörde	Ndsa	03 4 31 133	63 4	3508/5893
Dirgenheim	Aalen	BaWü	08 1 31 120	10 2	3604/5418
Dirlammen	Lauterbach	Hess	06 1 44 008	35 0	3521/5607
Dirlawang, Markt	Mindelheim	Bay	09 7 43 120	04 6	3612/5319
Dirlos	Fulda	Hess	06 2 34 022	35 2*	3553/5598
Dirmingen	Ottweiler	Saar	10 0 33 214	19 0	2573/5476
Dirmstein	Bad Dürkheim	RhPf	07 3 32 010	22 7*	3445/5492
Dirnaich	Vilsbiburg	Bay	09 2 49 122	06 0	4537/5368
Dischingen	Heidenheim	BaWü	08 1 37 120	09 6*	3600/5397
Disnack//Groß	Herzogtum Lauenburg	SchH	01 1 35 149	75 0	4414/5958
—//Klein	Herzogtum Lauenburg	SchH	01 1 35 171	75 0	4415/5937
Dissen	Fritzlar-Homberg	Hess	06 2 33 016	34 3	3528/5673
—, Stadt	Osnabrück	Ndsa	03 5 37 122	53 4*	3445/5776
Distelhausen	Tauberbischofsheim	BaWü	08 2 39 124	12 9*	3549/5496
Ditscheid	Mayen	RhPf	07 1 37 019	27 1	2575/5573
Dittelbrunn	Schweinfurt	Bay	09 6 51 115	13 9*	3587/5549

Dittelsheim-Heßloch – Dörnbach

Gemeinde	Landkreis	Land	Statistische Kennziffer	Nummer des Natur- raumes	Koor- dinaten- schlüssel
Dittelsheim-Heßloch	Alzey-Worms	RhPf	07 3 31 015	22 7	3444/5512
Dittenheim	Gunzenhausen	Bay	09 5 37 119	11 0*	4412/5436
Ditterke	Hannover	Ndsa	03 1 35 124	52 1	3540/5800
Dittersbrunn	Staffelstein	Bay	09 4 46 116	08 0*	4429/5548
Dittershausen	Ziegenhain	Hess	06 2 45 008	34 3*	3513/5644
Ditterswind	Hofheim i. UFr.	Bay	09 6 41 120	11 7	4403/5560
Dittigheim	Tauberbischofsheim	BaWü	08,2 39 125	12 9*	3548/5497
Dittishausen	Hochschwarzwald	BaWü	08 3 40 120	12 1*	3453/5307
Dittlingen	Trier-Saarburg	RhPf	07 2 35 016	26 0	2533/5493
Dittlofrod	Hünfeld	Hess	06 2 37 007	35 5	3552/5624
Dittlofsroda	Hammelburg	Bay	09 6 39 113	14 0	3554/5557
Dittmern	Soltau	Ndsa	03 3 38 123	64 1*	3561/5876
Dittwar	Tauberbischofsheim	BaWü	08 2 39 126	12 9*	3546/5495
Dittweiler	Kusel	RhPf	07 3 36 016	19 3	2596/5478
Ditzenbach//Bad	Göppingen	BaWü	08 1 36 125	09 4	3552/5384
Ditzingen, Stadt	Leonberg	BaWü	08 1 40 111	12 3	3505/5410
Ditzum	Leer	Ndsa	03 6 32 133	61 1	2585/5910
Ditzumerhammrich	Leer	Ndsa	03 6 32 134	61 1*	2584/5906
Dixenhausen	Hilpoltstein	Bay	09 5 39 120	08 2	4446/5441
Dobbeln	Helmstedt	Ndsa	03 7 35 122	51 2	4425/5775
Dobel	Calw	BaWü	08 4 33 134	15 1	3463/5407
Dobenreuth	Forchheim	Bay	09 4 35 117	11 2	4437/5507
Dobersdorf	Plön	SchH	01 1 41 128	70 2	3583/6022
Dockendorf	Bitburg	RhPf	07 2 32 026	26 1*	2533/5532
Dockweiler	Daun	RhPf	07 2 33 018	27 6*	2555/5569
Dodenau	Frankenberg	Hess	06 2 32 018	33 2*	3471/5654
Dodenburg	Bernkastel-Wittlich	RhPf	07 2 31 023	27 0	2556/5531
Dodenhäusen	Frankenberg	Hess	06 2 32 019	34 4	3503/5653
Döbra	Naila	Bay	09 4 42 117	39 2*	4476/5572
Döckingen	Gunzenhausen	Bay	09 5 37 120	08 2	4410/5423
Döfering	Waldmünchen	Bay	09 3 49 117	40 1	4546/5467
Döffingen	Böblingen	BaWü	08 1 33 121	12 2	3494/5397
Dögerode	Osterode am Harz	Ndsa	03 2 39 113	37 6.	3573/5741
Döggingen	Donaueschingen	BaWü	08 3 32 118	12 1	3458/5306
Döhlau	Bayreuth	Bay	09 4 32 125	07 1	4475/5536
—	Hof	Bay	09 4 37 116	39 3	4496/5572
Döhlbergen	Verden	Ndsa	03 4 36 133	62 0	3513/5863
Döhle	Harburg	Ndsa	03 3 35 126	64 0	3569/5893
Döhren	Minden	NW	05 7 39 714	62 8*	3502/5811
— //Groß	Goslar	Ndsa	03 7 34 118	51 0*	3599/5764
— //Klein	Goslar	Ndsa	03 7 34 126	51 0*	3600/5763
Döllbach	Fulda	Hess	06 2 34 023	35 3	3552/5589
Döllinghausen	Bersenbrück	Ndsa	03 5 32 133	58 1*	3417/5818
Döllnitz	Kulmbach	Bay	09 4 39 118	07 1	4457/5546
—	Vohenstrauß	Bay	09 3 48 118	40 1	4520/5491
Döllwang	Neumarkt i.d. OPf.	Bay	09 3 38 119	08 1*	4463/5451
Dölme	Holzminden	Ndsa	03 2 36 129	36 8*	3531/5755
Döpshofen	Augsburg	Bay	09 7 31 129	04 6	4404/5350
Dörenhagen	Paderborn	NW	05 7 40 413	36 2	3488/5726
Dörentrup	Lemgo	NW	05 7 37 144	36 4*	3500/5767
Dörflas b. Kirchenlamitz	Wunsiedel	Bay	09 4 47 117	39 4*	4499/5560
Dörfleins	Bamberg	Bay	09 4 31 127	11 7*	4418/5534
Dörfles	Kronach	Bay	09 4 38 118	07 1	4454/5569
— b. Coburg	Coburg	Bay	09 4 33 127	13 8*	4429/5572
Dörfli b. Königsberg i. Bay.	Hofheim i. UFr.	Bay	09 6 41 121	11 6	4404/5546
Dörge	Meppen	Ndsa	03 5 36 123	58 6	2593/5840
Döringstadt	Staffelstein	Bay	09 4 46 117	11 7	4424/5550
Dörlbach	Nürnberg	Bay	09 5 42 116	11 1	4453/5469
Dörlesberg	Tauberbischofsheim	BaWü	08 2 39 127	14 1*	3536/5508
Dörlinbach	Lahr	BaWü	08 3 37 113	15 3	3422/5346
Dörmbach a.d. M.	Fulda	Hess	06 2 34 024	35 3	3565/5603
— (Fulda)	Fulda	Hess	06 2 34 025	35 3	3559/5597
Dörnte	Uelzen	Ndsa	03 3 39 148	64 2	4414/5878
Dörnach	Tübingen	BaWü	08 4 45 118	10 4	3515/5382
Dörnbach	Donnersbergkreis	RhPf	07 3 33 015	19 3	3412/5498

Gemeinde	Landkreis	Land	Statistische Kennziffer	Nummer des Natur- raumes	Koor- dinaten- schlüssel
Dörnberg	Rhein-Lahn-Kreis	RhPf	07 1 41 030	32 4*	3420/5577
—	Wolfhagen	Hess	06 2 44 008	34 2	3524/5689
Dörndorf	Eichstätt	Bay	09 5 33 127	08 2	4462/5423
Dörnhagen	Kassel	Hess	06 2 38 004	34 3	3534/5677
Dörnholzhausen	Frankenberg	Hess	06 2 32 020	34 5	3491/5657
Dörnlick	Plön	SchH	01 1 41 129	70 2	3589/6005
Dörnigheim, Stadt	Hanau	Hess	06 1 43 005	23 2	3488/5555
Dörnsteinbach	Alzenau i.UFr.	Bay	09 6 31 116	14 2	3512/5550
Dörnten	Goslar	Ndsa	03 7 34 115	37 9	3596/5761
Dörnthäl	Naila	Bay	09 4 42 118	39 2*	4485/5577
Dörpe	Hamelnd-Pyrmont	Ndsa	03 1 34 128	37 8*	3539/5778
Dörpel	Grafschaft Diepholz	Ndsa	03 1 31 125	59 3*	3472/5838
Dörpen	Aschendorf-Hümmling	Ndsa	03 5 31 121	60 0*	2589/5871
Dörphof	Eckernförde	SchH	01 1 31 125	70 1	3562/6054
Dörpling	Norderdithmarschen	SchH	01 1 37 118	69 2*	3519/6014
Dörpstadt	Schleswig	SchH	01 1 43 131	69 7*	3523/6034
Dörrebach	Bad Kreuznach	RhPf	07 1 33 025	24 0	3408/5535
Dörrenbach	Landau-Bad Bergzabern	RhPf	07 3 37 019	17 1*	3423/5439
—	Sankt Wendel	Saar	10 0 37 613	19 0	2589/5478
Dörrenzimmern	Künzelsau	BaWü	08 1 39 122	12 6	3548/5466
Dörriehloh	Grafschaft Diepholz	Ndsa	03 1 31 126	58 4*	3481/5830
Dörriksen	Einbeck	Ndsa	03 2 33 118	37 2*	3559/5736
Dörmorsbach	Aschaffenburg	Bay	09 6 32 111	14 2	3516/5534
Dörrmoschel	Donnersbergkreis	RhPf	07 3 33 016	19 3	3410/5498
Dörrwasserlos	Bamberg	Bay	09 4 31 128	08 0	4433/5544
Dörscheid	Rhein-Lahn-Kreis	RhPf	07 1 41 031	29 0*	3411/5553
Dörsdorf	Ottweiler	Saar	10 0 33 215	19 0*	2570/5482
—	Rhein-Lahn-Kreis	RhPf	07 1 41 032	30 4	3429/5568
Dörth	Rhein-Hunsrück-Kreis	RhPf	07 1 40 031	24 3	3399/5557
Dörverden	Verden	Ndsa	03 4 36 134	62 0*	3515/5857
Dörzbach	Künzelsau	BaWü	08 1 39 123	12 6	3551/5472
Dösingen	Kaufbeuren	Bay	09 7 38 122	04 6	4403/5310
Dössel	Warburg	NW	05 7 41 513	36 0	3511/5709
Döteberg	Hannover	Ndsa	03 1 35 125	52 1	3540/5805
Döthen	Bersenbrück	Ndsa	03 5 32 134	58 5	3417/5827
Dötlingen	Oldenburg (Oldenburg)	Ndsa	03 8 34 111	59 5	3459/5867
Döttesfeld	Neuwied	RhPf	07 1 38 013	32 4	3397/5610
Döttingen	Schwäbisch Hall	BaWü	08 1 46 118	12 6*	3556/5454
Dötzum	Alfeld (Leine)	Ndsa	03 2 31 123	52 1*	3555/5772
Dogern	Waldshut	BaWü	08 3 47 136	16 0*	3438/5275
Dohm-Lammersdorf	Daun	RhPf	07 2 33 019	27 6	2546/5569
Dohnsen	Celle	Ndsa	03 3 32 134	64 1	3569/5855
—	Holzminde	Ndsa	03 2 36 130	37 7	3539/5764
Dohr	Cochem-Zell	RhPf	07 1 35 021	27 0	2580/5555
Dohren	Harburg	Ndsa	03 3 35 127	63 4*	3547/5908
—	Meppen	Ndsa	03 5 36 132	58 6*	3404/5835
Dohrenbach	Witzenhausen	Hess	06 2 43 006	35 8*	3558/5686
Dolgen	Burgdorf	Ndsa	03 3 31 125	52 0*	3572/5799
Dolgesheim	Mainz-Bingen	RhPf	07 3 39 013	22 7	3446/5517
Dollbergen	Burgdorf	Ndsa	03 3 31 126	62 3	3581/5809
Dollern	Stade	Ndsa	03 4 35 136	63 4*	3536/5934
Dollerup	Flensburg	SchH	01 1 34 122	70 0	3543/6072
Dollerupholz	Flensburg	SchH	01 1 34 123	70 0	3545/6075
Dollnstein, Markt	Eichstätt	Bay	09 5 33 126	08 2	4432/5416
Dollrothfeld	Schleswig	SchH	01 1 43 132	70 0	3553/6055
Dombach	Limburg	Hess	06 1 45 006	30 2	3451/5574
Dombühl, Markt	Rothenburg ober der Tauber	Bay	09 5 43 125	11 4*	3593/5458
Dominecker, gemfr. Gebiet	Höchstädt a.d. Aisch	Bay	09 4 36 444	11 5	4399/5518
Dommatzen	Lüchow-Dannenberg	Ndsa	03 3 36 145	64 2	4429/5875
Dommershausen	Koblentz	RhPf	07 1 36 012	24 5	2600/5556
Donaualthelm	Dillingen a.d. Donau	Bay	09 7 32 127	04 5	3610/5385
Donaueschingen, Stadt	Donaueschingen	BaWü	08 3 32 119	12 1	3462/5313
Donaumünster	Donaupföhr	Bay	09 7 33 123	04 5*	4405/5394
Donaufrieden	Ehingen	BaWü	08 4 34 122	09 5*	3564/5353
Donaustauf, Markt	Regensburg	Bay	09 3 43 127	06 4*	4515/5433

Donaustetten – Dornum

Gemeinde	Landkreis	Land	Statistische Kennziffer	Nummer des Natur- raumes	Koor- dinaten- schlüssel
Donaustetten	Ulm	BaWü	08 1 47 132	04 2	3569/5355
Donauwetzdorf	Passau	Bay	09 2 43 114	40 8*	5392/5389
Donauwörth, Stadt	Donauwörth	Bay	09 7 33 124	08 2*	4410/5398
Donebach	Buchen	BaWü	08 2 32 121	14 4	3514/5491
Donndorf	Bayreuth	Bay	09 4 32 126	07 1	4465/5533
Donnern	Wesermünde	Ndsa	03 4 37 128	63 3	3481/5929
Donnersdorf	Gerolzhofen	Bay	09 6 38 125	13 7	3601/5538
Donnerstedt//Dibbersen	Braunschweig	Ndsa	03 7 32 125	62 0*	3499/5872
Donnstetten	Münsingen	BaWü	08 4 38 123	09 4	3542/5375
Donop	Detmold	NW	05 7 33 134	36 4	3499/5761
Donsbach	Dillkreis	Hess	06 1 37 011	32 3	3446/5621
Donsieders	Pirmasens	RhPf	07 3 40 007	18 0*	3401/5459
Donstorf	Graf schaft Diepholz	Ndsa	03 1 31 127	58 4	3469/5837
Donzdorf	Göppingen	BaWü	08 1 36 126	10 1*	3560/5395
Dorchheim	Limburg	Hess	06 1 45 007	32 3	3433/5597
Dorf	Saarlouis	Saar	10 0 35 611	19 4	2567/5482
— -Erbach	Erbach	Hess	06 1 38 010	14 4	3500/5502
— -Güll	Gießen	Hess	06 1 41 017	23 4*	3482/5596
— im Warndt	Saarbrücken	Saar	10 0 34 518	19 1	2560/5451
Dorfbach	Passau	Bay	09 2 43 115	06 0*	4591/5377
Dorfborn	Fulda	Hess	06 2 34 026	35 2	3544/5592
Dorfen	Altötting	Bay	09 1 32 116	05 3*	4554/5331
—	Wofratshausen	Bay	09 1 56 121	03 7	4457/5310
—, Stadt	Erding	Bay	09 1 38 116	05 2*	4511/5349
Dorfgütingen	Feuchtwangen	Bay	09 5 35 121	11 3*	3594/5453
Dorfhagen	Wesermünde	Ndsa	03 4 37 129	63 3	3479/5912
Dorfitter	Frankenberg	Hess	06 2 32 021	34 0	3492/5678
Dorfkemmarnen	Dinkelsbühl	Bay	09 5 32 121	11 3*	3606/5440
Dorfmark	Fallingbostel	Ndsa	03 3 33 127	64 1	3552/5864
Dorfmerkingen	Aalen	BaWü	08 1 31 121	09 6	3596/5407
Dorfprozelten	Markttheidenfeld	Bay	09 6 46 119	14 1	3527/5516
Dorfweil	Usingen	Hess	06 1 53 006	30 2	3461/5571
Dorgendorf	Ebern	Bay	09 6 36 123	11 6*	4414/5541
Dorheim	Friedberg	Hess	06 1 39 011	23 4	3485/5579
—	Fritzlar - Homberg	Hess	06 2 33 017	34 3	3516/5649
Dorla	Fritzlar - Homberg	Hess	06 2 33 018	34 3	3522/5670
Dorlar	Meschede	NW	05 8 37 414	33 5*	3446/5676
—	Wetzlar	Hess	06 1 54 022	34 8*	3469/5604
Dormagen, Stadt	Grevenbroich	NW	05 1 34 128	55 1	2558/5662
Dormettingen	Balingen	BaWü	08 4 31 118	10 0	3484/5345
Dormitz	Forchheim	Bay	09 4 35 118	11 2*	4437/5496
Dormitzer Forst, gemfr. Gebiet	Erlangen	Bay	09 5 34 444	11 3*	4435/5493
Dorn - Assenheim	Friedberg	Hess	06 1 39 012	23 4	3489/5578
— -Dürkheim	Alzey - Worms	RhPf	07 3 31 016	22 7	3447/5514
Dornach	Landau a.d. Isar	Bay	09 2 39 114	06 0	4566/5389
—	München	Bay	09 1 47 113	05 1	4477/5336
Dornau	Obernburg a. Main	Bay	09 6 49 111	14 1	3513/5528
Dornberg	Buchen	BaWü	08 2 32 122	14 4	3531/5499
Dorndiel	Dieburg	Hess	06 1 36 006	14 4	3501/5525
Dorndorf	Limburg	Hess	06 1 45 008	32 3	3429/5597
—	Ulm	BaWü	08 1 47 133	04 3*	3576/5350
Dornhan, Stadt	Horb	BaWü	08 4 37 121	12 2	3464/5357
Dornhausen	Gunzenhausen	Bay	09 5 37 121	11 0	4414/5440
—	Rothenburg ob der Tauber	Bay	09 5 43 126	11 4	3599/5470
Dornheim	Groß - Gerau	Hess	06 1 42 009	22 5*	3462/5526
—	Scheinfeld	Bay	09 5 44 119	13 0*	3595/5502
Dornholzhausen	Rhein - Lahn - Kreis	RhPf	07 1 41 033	30 4	3414/5571
—	Wetzlar	Hess	06 1 54 023	34 8*	3472/5595
— /Ts.	Obertaunuskreis	Hess	06 1 48 001	30 0*	3470/5567
Dornsode	Land Hadeln	Ndsa	03 4 32 122	63 3	3502/5937
Dornstadt	Nördlingen	Bay	09 7 46 125	11 0	4397/5431
—	Ulm	BaWü	08 1 47 134	09 7	3570/5370
— -Linkersbaindt, gemfr. Gebiet	Nördlingen	Bay	09 7 46 444	11 0	4396/5493
Dornstetten, Stadt	Freudenstadt	BaWü	08 4 35 121	12 2*	3463/5370
Dornum, Flecken	Norden	Ndsa	03 6 33 120	61 1	2594/5947

Dornumergrode – Drensteinfurt

Gemeinde	Landkreis	Land	Statistische Kennziffer	Nummer des Natur- raumes	Koor- dinaten- schlüssel
Dornumergrode	Norden	Ndsa	03 6 33 121	61 1	2595/5950
Dornumersiel	Norden	Ndsa	03 6 33 122	61 1	2597/5950
Dornwang	Dingolfing	Bay	09 2 33 113	06 2*	4332/5392
Dorsbrunn	Weißenburg i. Bay.	Bay	09 5 47 121	11 0	4420/5440
Dorschhausen	Mindelheim	Bay	09 7 43 121	04 6	4393/5321
Dorsel	Ahrweiler	RhPf	07 1 31 018	27 6*	2556/5582
Dorsheim	Bad Kreuznach	RhPf	07 1 33 026	22 8	3419/5532
Dorstadt	Goslar	Ndsa	03 7 34 116	51 2	4402/5774
Dorste	Osterode am Harz	Ndsa	03 2 39 114	37 6	3579/5730
Dorsten, Stadt	Recklinghausen	NW	05 6 37 412	54 4*	2566/5725
Dortelweil	Friedberg	Hess	06 1 39 013	23 4	3482/5563
Dortmund, Stadt		NW	05 9 13 000	54 5*	2601/5710
Dorum	Wesermünde	Ndsa	03 4 37 130	61 2*	3471/5951
Dorweiler	Rhein-Hunsrück-Kreis	RhPf	07 1 40 032	24 5	2601/5556
Dose	Wittmund	Ndsa	03 6 34 124	60 2*	3426/5931
Dossenbach	Säckingen	BaWü	08 3 43 114	16 1	3414/5276
Dossenheim	Heidelberg	BaWü	08 2 33 118	22 6*	3476/5479
Dottenheim	Uffenheim	Bay	09 5 46 122	13 1*	4393/5491
Dotternhausen	Balingen	BaWü	08 4 31 119	10 0*	3485/5344
Dottingen	Müllheim	BaWü	08 3 39 120	20 1*	3402/5303
—	Münsingen	BaWü	08 4 38 124	09 4	3532/5365
Dotzlar	Wittgenstein	NW	05 8 42 221	33 2*	3458/5653
Doveren	Erkelenz	NW	05 4 33 212	57 1*	2517/5657
Drachselsried	Viechtach	Bay	09 2 48 116	40 3*	4574/5441
Drachselsrieder Forst, gemfr. Gebiet	Viechtach	Bay	09 2 48 444	40 3	4578/5444
Drachstall, gemfr. Gebiet	Rottenburg a.d. Laaber	Bay	09 2 46 444	06 2	4508/5392
Drackenstein	Göppingen	BaWü	08 1 36 127	09 4	3550/5380
Drage	Harburg	Ndsa	03 3 35 128	67 0	3584/5921
—	Schleswig	SchH	01 1 43 133	69 2*	3510/6025
—	Steinburg	SchH	01 1 45 129	69 3	3534/5986
Draisdorf	Staffelstein	Bay	09 4 46 118	11 7	4423/5553
Draisendorf	Rehau	Bay	09 4 44 111	41 1*	4501/5572
Drakenburg, Flecken	Nienburg (Weser)	Ndsa	03 1 37 131	58 3	3515/5839
Dramfeld	Göttingen	Ndsa	03 2 34 124	37 2*	3561/5702
Drangstedt	Wesermünde	Ndsa	03 4 37 131	63 3	3484/5942
Drankhausen	Warburg	NW	05 7 41 215	36 0	3514/5720
Dransfeld, Stadt	Münden	Ndsa	03 2 37 119	37 1	3552/5707
Drantum	Melle	Ndsa	03 5 35 119	53 1	3452/5785
Dratum-Ausbergen	Melle	Ndsa	03 5 35 120	53 5*	3448/5786
Dreckenach	Mayen	RhPf	07 1 37 020	29 1	2601/5573
Dreeke	Grafschaft Diepholz	Ndsa	03 1 31 128	58 4	3466/5838
Drees	Mayen	RhPf	07 1 37 021	27 1	2570/5578
Dreeßel	Rotenburg (Wümme)	Ndsa	03 4 34 122	63 0	3531/5872
Dreggers	Segeberg	SchH	01 1 44 203	70 2	3589/5974
Drehle//Groß	Bersenbrück	Ndsa	03 5 32 144	58 5	3432/5824
— //Klein	Bersenbrück	Ndsa	03 5 32 162	58 5	3433/5823
Dreiborn	Schleiden	NW	05 4 36 113	28 2	2531/5600
Dreieichenhain, Stadt	Offenbach	Hess	06 1 49 003	23 0*	3479/5540
Dreierwalde	Tecklenburg	NW	05 5 39 512	58 1	2603/5801
Dreifelden	Oberwesterwaldkreis	RhPf	07 1 39 016	32 3	3417/5606
Dreihausen	Marburg	Hess	06 2 39 025	34 7*	3490/5621
Dreikirchen	Unterwesterwaldkreis	RhPf	07 1 42 011	32 4*	3426/5590
Dreilingen	Uelzen	Ndsa	03 3 39 149	64 0*	3591/5866
Dreis	Bernkastel-Wittlich	RhPf	07 2 31 024	25 1*	2558/5534
—	Daun	RhPf	07 2 33 020	27 6*	2556/5570
Dreisbach	Merzig-Wadern	Saar	10 0 32 612	19 0	2541/5483
—	Oberwesterwaldkreis	RhPf	07 1 39 017	32 2*	3424/5609
—	Wetzlar	Hess	06 1 54 024	32 0	3457/5613
Dreisen	Donnersbergkreis	RhPf	07 3 33 017	22 7	3428/5496
Dreistelzer Forst, gemfr. Gebiet	Brückenau	Bay	09 6 35 444	35 3	3555/5572
Dreisdorf	Husum	SchH	01 1 36 123	69 1	3502/6053
Dremmen//Oberbruch-	Selfkantkreis Geilenkirchen-Heinsberg	NW	05 4 37 116	57 0	2510/5658
Drenke	Höxter	NW	05 7 36 216	36 1	3521/5727
Drennhausen	Harburg	Ndsa	03 3 35 129	67 0	3585/5921
Drensteinfurt, Stadt	Lüdinghausen	NW	05 5 35 115	54 1	3413/5740

Drentwede – Düngeheim

Gemeinde	Landkreis	Land	Statistische Kennziffer	Nummer des Natur- raumes	Koor- dinaten- schlüssel
Drentwede	Grafschaft Diepholz	Ndsa	03 1 31 129	59 3*	3471/5846
Dressendorf	Bayreuth	Bay	09 4 32 127	07 1	4476/5540
Drestedt	Harburg	Ndsa	03 3 35 130	64 0*	3551/5911
Drethem	Lüchow-Dannenberg	Ndsa	03 3 36 146	64 2*	4430/5897
Dreuschendorf	Bamberg	Bay	09 4 31 129	11 2	4432/5520
Drevenack	Rees	NW	05 2 38 715	57 6*	2551/5725
Drewer	Lippstadt	NW	05 8 36 412	54 2*	3456/5707
Drüburg (Westf.), Bad, Stadt	Höxter	NW	05 7 36 111	36 3	3501/5733
Driedorf	Dillkreis	Hess	06 1 37 012	32 3*	3442/5611
Driever	Leer	Ndsa	03 6 32 135	61 0	2595/5897
Drievorden	Grafschaft Bentheim	Ndsa	03 5 33 121	58 0	2582/5805
Driftsethe	Wesermünde	Ndsa	03 4 37 132	63 3*	3475/5916
Dringenberg, Stadt	Warburg	NW	05 7 41 313	36 1*	3504/5726
Drochtersen	Stade	Ndsa	03 4 35 137	67 0	3525/5953
Drögenbostel	Rotenburg (Wümme)	Ndsa	03 4 34 123	64 1*	3544/5876
Drögnennindorf	Lüneburg	Ndsa	03 3 37 138	64 0*	3586/5892
Drögnennottorf	Uelzen	Ndsa	03 3 39 150	64 2	4410/5887
Drößling	Starnberg	Bay	09 1 52 117	03 7	4442/5321
Drohe	Uelzen	Ndsa	03 3 39 151	64 3	4411/5863
Drohne	Lübbecke	NW	05 7 38 313	58 2	3451/5811
Drolshagen, Stadt	Olpe	NW	05 8 38 112	33 6	3414/5655
Dromersheim	Mainz - Bingen	RhPf	07 3 39 014	22 8*	3426/5532
Drommershausen	Oberlahnkreis	Hess	06 1 47 012	30 2	3450/5596
Drosendorf	Bamberg	Bay	09 4 31 130	11 2	4426/5535
— a. Eggerbach	Ebermannstadt	Bay	09 4 34 118	11 2*	4436/5518
— a.d. Aufseß	Ebermannstadt	Bay	09 4 34 119	08 0	4444/5533
Drossenhausen	Coburg	Bay	09 4 33 128	13 8	4424/5578
Druchhorn	Bersenbrück	Ndsa	03 5 32 135	58 5	3425/5828
Drüber	Einbeck	Ndsa	03 2 33 119	37 2	3564/5736
Drügendorf	Ebermannstadt	Bay	09 4 34 120	11 2*	4436/5520
Druffel	Wiedenbrück	NW	05 7 42 512	54 0	3458/5743
Druidenstein, gemfr. Gebiet	Schwabach	Bay	09 5 45 444	11 3	4426/5454
Druisheim	Donauwörth	Bay	09 7 33 125	04 6*	4413/5389
Drusweiler//Kapellen-	Landau - Bad Bergzabern	RhPf	07 3 37 045	22 0	3429/5441
Duchroth	Bad Kreuznach	RhPf	07 1 33 027	19 3	3409/5517
Duchtlingen	Konstanz	BaWü	08 3 36 127	03 0	3484/5295
Duddenhausen	Grafschaft Hoya	Ndsa	03 1 32 130	59 4*	3506/5851
Dudeldorf	Bitburg	RhPf	07 2 32 027	26 1	2546/5538
Dudenhofen	Ludwigshafen	RhPf	07 3 38 007	22 1	3455/5464
—	Offenbach	Hess	06 1 49 004	23 2	3492/5541
Dudenrod	Büdingen	Hess	06 1 34 026	14 3	3507/5576
Dudenrode	Witzenhausen	Hess	06 2 43 007	35 7	3560/5680
Duden - Rodenbostel	Burgdorf	Ndsa	03 3 31 127	62 2*	3543/5827
Dudenroth	Rhein-Hunsrück-Kreis	RhPf	07 1 40 033	24 3	3395/5551
Dudensen	Neustadt am Rübenberge	Ndsa	03 1 36 123	62 2	3530/5830
Duderstadt, Stadt	Duderstadt	Ndsa	03 2 32 117	37 4	3587/5709
Dudweiler, Stadt	Saarbrücken	Saar	10 0 34 112	19 1	2576/5461
Dübbekold	Lüneburg	Ndsa	03 3 37 139	64 2	4426/5891
Düchelsdorf	Herzogtum Lauenburg	SchH	01 1 35 134	70 2	4406/5957
Düdelshiem	Büdingen	Hess	06 1 34 025	23 3	3502/5573
Düdenbüttel	Stade	Ndsa	03 4 35 138	63 4	3523/5940
Düderode	Osterode am Harz	Ndsa	03 2 39 115	37 6	3576/5742
Düdinghausen	Grafschaft Schaumburg	Ndsa	03 1 33 123	62 8	3520/5809
—	Nienburg (Weser)	Ndsa	03 1 37 132	58 4*	3498/5827
Dühren	Sinsheim	BaWü	08 2 38 118	12 5	3488/5456
Düingdorf	Melle	Ndsa	03 5 35 121	53 1	3461/5787
Dülken, Stadt	Kempen - Krefeld	NW	05 1 35 111	57 1	2523/5679
Düllstadt	Gerolzhofen	Bay	09 6 38 126	13 3*	3590/5519
Dülmen, Kirchspiel	Coesfeld	NW	05 5 34 411	54 1*	2586/5742
—, Stadt	Coesfeld	NW	05 5 34 112	54 1*	2588/5744
Dümpelfeld	Ahrweiler	RhPf	07 1 31 019	27 2	2566/5590
Dünfus	Cochem-Zell	RhPf	07 1 35 022	27 0	2588/5565
Dünge//Groß	Hildesheim-Marienburg	Ndsa	03 2 35 145	37 9	3570/5774
— //Klein	Hildesheim-Marienburg	Ndsa	03 2 35 171	37 9	3571/5774
Düngeheim	Cochem-Zell	RhPf	07 1 35 023	27 0	2583/5569

Gemeinde	Landkreis	Land	Statistische Kennziffer	Nummer des Natur- raumes	Koor- dinaten- schlüssel
Dünsbach	Crailsheim	BaWü	08 1 34 119	12 6*	3564/5453
Dünsche	Lüchow-Dannenberg	Ndsa	03 3 36 147	86 0	4451/5878
Dünsen	Grafschaft Hoya	Ndsa	03 1 32 131	59 4	3476/5866
Dünzelbach	Fürstenfeldbruck	Bay	09 1 40 118	05 0	4427/5337
Dünzing	Ingolstadt	Bay	09 1 42 115	08 2*	4473/5405
Dünzlau	Ingolstadt	Bay	09 1 42 116	06 3*	4450/5405
Dünzling	Kelheim	Bay	09 2 37 120	06 2	4508/5416
Düppenweiler	Merzig-Wadern	Saar	10 03 2 212	19 0	2556/5475
Dürbheim	Tuttlingen	BaWü	08 4 46 118	09 2*	3485/5324
Dürboslar	Jülich	NW	05 4 34 213	55 4	2518/5641
Düren	Saarlouis	Saar	10 035 912	18 2	2548/5463
—, Stadt	Düren	NW	05 4 32 111	55 3	2534/5630
Düring	Wesermünde	Ndsa	03 4 37 133	63 3	3478/5925
Düringen	Oberwesterwaldkreis	RhPf	07 1 39 018	32 3	3419/5603
Dürkheim, Stadt//Bad	Bad Dürkheim	RhPf	07 3 32 002	22 0*	3439/5481
— //Dorn-	Alzey-Worms	RhPf	07 3 31 016	22 7	3447/5514
Dürmentingen	Saulgau	BaWü	08 4 42 129	04 0	3540/5331
Dürn	Parsberg	Bay	09 3 42 125	08 2	4470/5439
Dürnau	Göppingen	BaWü	08 1 36 128	10 1	3547/5390
—	Saulgau	BaWü	08 4 42 130	04 0	3541/5325
Dürnbach	Miesbach	Bay	09 1 45 113	03 7*	4480/5292
Dürnbucher Forst, gemfr. Gebiet	Kelheim	Bay	09 2 37 444	06 2	4482/5400
Dürnersdorf	Nabburg	Bay	09 3 37 116	40 1	4523/5477
Dürnhaindlfing	Freising	Bay	09 1 39 122	06 2	4477/5375
Dürnhart	Straubing	Bay	09 2 47 157	06 4	4532/5418
Dürnsricht	Nabburg	Bay	09 3 37 117	07 0	4505/5474
Dürnzhausen	Pfaffenhofen a.d. Ilm	Bay	09 1 48 115	06 2	4473/5378
Dürnbrunn	Ebermannstadt	Bay	09 4 34 121	08 0	4439/5523
Dürrenbüchig	Karlsruhe	BaWü	08 2 34 121	12 5	3474/5431
Dürrenmettstetten	Horb	BaWü	08 4 37 122	12 2	3469/5361
Dürrenmungenau	Schwabach	Bay	09 5 45 119	11 3	4421/5456
Dürrenried	Ebern	Bay	09 6 36 124	11 7	4410/5566
Dürrenwaid	Kronach	Bay	09 4 38 119	39 2	4469/5579
Dürrenwaldstetten	Saulgau	BaWü	08 4 42 131	09 5	3526/5341
Dürrenzimmern	Heilbronn	BaWü	08 1 38 127	12 3	3506/5439
—	Nördlingen	Bay	09 7 46 126	10 3	4394/5420
Dürrfeld	Schweinfurt	Bay	09 6 51 116	13 7	3598/5539
Dürrheim//Bad	Villingen	BaWü	08 3 46 115	12 1	3465/5321
Dürrholz	Neuwied	RhPf	07 1 38 014	32 4	3400/5607
Dürrlauingen	Günzburg	Bay	09 7 36 120	04 6	3606/5371
Dürrn	Pforzheim	BaWü	08 2 37 116	12 5*	3482/5425
Dürrnbuch	Neustadt a.d. Aisch	Bay	09 5 41 131	11 3	4407/5488
Dürrnhof	Bad Neustadt a.d. Saale	Bay	09 6 34 115	13 5	3589/5576
Dürrwangen, Markt	Dinkelsbühl	Bay	09 5 32 122	11 3	3601/5443
Dürwiß	Jülich	NW	05 4 34 311	55 4	2519/5634
Düshorn	Fallingb. Ostel	Ndsa	03 3 33 128	64 1*	3543/5856
Düsseldorf, Stadt		NW	05 1 11 000	57 5*	2555/5676
Düste	Grafschaft Diepholz	Ndsa	03 1 31 130	58 4	3469/5838
Dützen	Minden	NW	05 7 39 213	53 3*	3491/5793
Duggendorf	Burglengenfeld	Bay	09 3 33 118	08 1	4495/5441
Duhm//Katlenburg-	Northem	Ndsa	03 2 38 151	37 6*	3576/5728
Duingen, Flecken	Alfeld (Leine)	Ndsa	03 2 31 124	37 7	3548/5764
Duisburg, Stadt		NW	05 2 12 000	57 5*	2553/5699
Duisenburg	Lingen	Ndsa	03 5 34 129	58 6	2596/5827
Dundenheim	Lahr	BaWü	08 3 37 114	21 0	3412/5369
Dungelbeck	Peine	Ndsa	03 2 40 121	62 3*	3587/5797
Dunningen	Rottweil	BaWü	08 4 41 122	12 2*	3463/5342
Dunsdorf	Eichstätt	Bay	09 5 33 128	08 2	4459/5418
Dunsen	Alfeld (Leine)	Ndsa	03 2 31 125	52 1*	3549/5771
Dunstelkingen	Heidenheim	BaWü	08 1 37 121	09 8	3604/5399
Dunsum	Südtondern	SchH	01 1 48 122	68 0	3462/6067
Dunum	Wittmund	Ndsa	03 6 34 125	60 2*	3410/5941
Dunzweiler	Kusel	RhPf	07 3 36 017	19 3	2594/5476
Duppach	Prüm	RhPf	07 2 34 019	27 6*	2540/5569
Durach	Kempten (Allgäu)	Bay	09 7 39 115	03 5	3601/5285

Durbach – Ebersberg

Gemeinde	Landkreis	Land	Statistische Kennziffer	Nummer des Natur- raumes	Koor- dinaten- schlüssel
Durbach	Offenburg	BaWü	08 3 41 118	15 2*	3428/5374
Durchhausen	Tuttlingen	BaWü	08 4 46 119	12 1	3476/5322
Durlangen	Schwäbisch Gmünd	BaWü	08 1 45 116	10 7	3558/5414
Durmersheim	Rastatt	BaWü	08 3 42 116	22 3*	3446/5422
Durrweiler	Freudenstadt	BaWü	08 4 35 122	15 0	3467/5376
Duschlberger Wald, gemfr. Gebiet					
// Frauenberger u.	Wolfstein	Bay	09 2 52 444	40 3	5411/5408
Dusenbach	Erbach	Hess	06 1 38 011	14 4	3500/5518
Dußlingen	Tübingen	BaWü	08 4 45 119	10 1*	3504/5368
Dutendorf	Höchstädt a. d. Aisch	Bay	09 4 36 117	11 5	4403/5508
Dutenhofen	Wetzlar	Hess	06 1 54 025	34 8*	3471/5603
Durtenberg	Heilbronn	BaWü	08 1 38 128	12 7	3514/5457
Durtenbrunn	Karlstadt	Bay	09 6 42 120	13 2	3551/5529
Duttenstedt	Braunschweig	Ndsa	03 7 32 127	62 3	3589/5802
Duttweiler	Bad Dürkheim	RhPf	07 3 32 011	22 1	3442/5463
Duvensee	Herzogtum Lauenburg	SchH	01 1 35 135	70 2	4405/5952
Duvenstedt // Alt	Rendsburg	SchH	01 1 42 114	69 7*	3542/6025
— // Neu	Eckernförde	SchH	01 1 31 149	70 1	3544/6026

E

Ebbendorf	Osnabrück	Ndsa	03 5 37 123	53 5	3442/5785
Ebbesloh	Bielefeld	NW	05 7 31 211	54 0	3457/5759
Ebbingem	Fallingb.ostel	Ndsa	03 3 33 129	64 1	3539/5864
Ebbinghausen	Büren	NW	05 7 32 412	36 3*	3488/5721
—	Lippstadt	NW	05 8 36 314	54 2	3449/5721
Elbelsbach	Haßfurt	Bay	09 6 40 117	11 6*	4405/5540
Ebenhausen	Bad Kissingen	Bay	09 6 33 120	13 5	3581/5555
—	Ingolstadt	Bay	09 1 42 117	06 3	4560/5394
Ebenheid	Tauberbischofsheim	BaWü	08 2 39 128	14 4*	3526/5508
Ebenhofen	Marktoberdorf	Bay	09 7 41 119	03 6	4397/5299
Ebenried	Aichach	Bay	09 1 31 121	04 8	4427/5381
—	Hilpoltstein	Bay	09 5 39 121	11 1	4448/5454
Ebenrieder Forst, gemfr. Gebiet	Aichach	Bay	09 1 31 444	04 8	4429/5380
Ebensfeld, Markt	Staffelstein	Bay	09 4 46 119	11 7*	4425/5548
Ebenweiler	Saulgau	BaWü	08 4 42 132	03 2	3539/5307
Eberbach	Erbach	Hess	06 1 38 012	14 5	3487/5509
—	Künzelsau	BaWü	08 1 39 124	12 6	3560/5462
—, Stadt	Heidelberg	BaWü	08 2 33 119	14 4	3498/5480
Eberdingen	Vaihingen	BaWü	08 1 48 114	12 3	3497/5416
Eberfing	Weilheim i. OB	Bay	09 1 55 116	03 7	4440/5295
Eberfingen	Waldshut	BaWü	08 3 47 137	12 0	3457/5287
Ebergötzen	Göttingen	Ndsa	03 2 34 125	37 4*	3576/5715
Eberhardsreuth	Grafenau	Bay	09 2 35 112	40 8	4600/5409
Eberhardzell	Biberach	BaWü	08 4 32 132	04 1	3561/5319
Eberhausen	Northeim	Ndsa	03 2 38 128	37 1*	3549/5713
Eberholzen	Alfeld (Leine)	Ndsa	03 2 31 126	37 7*	3558/5769
Ebermannsdorf	Amberg	Bay	09 3 31 116	08 1*	4496/5473
Ebermannstadt, Stadt	Ebermannstadt	Bay	09 4 34 122	11 2*	4442/5516
Ebermergen	Donauwörth	Bay	09 7 33 126	08 2*	4406/5403
Ebern, Stadt	Ebern	Bay	09 6 36 125	11 7	4414/5552
Ebernburg // Bad Münster am Stein	Bad Kreuznach	RhPf	07 1 33 007	19 3	3417/5520
Ebernshahn	Unterwesterwaldkreis	RhPf	07 1 42 012	32 4	3412/5593
Ebersbach	Günzburg	Bay	09 7 36 121	04 6	3597/5364
—	Marktoberdorf	Bay	09 7 41 120	04 6	3610/5303
—	Neustadt a. d. Aisch	Bay	09 5 41 132	11 3	4409/5494
—	Obernburg a. Main	Bay	09 6 49 112	14 1	3514/5530
—	Saulgau	BaWü	08 4 42 133	03 2	3543/5313
—	Schwabach	Bay	09 5 45 120	11 3	4422/5458
— an der Fils	Göppingen	BaWü	08 1 36 129	10 1*	3539/5398
Ebersberg	Backnang	BaWü	08 1 32 120	12 3*	3539/5422
—	Erbach	Hess	06 1 38 013	14 4	3500/5497
—	Fulda	Hess	06 2 34 027	35 3	3558/5594
—, Stadt	Ebersberg	Bay	09 1 37 115	03 8*	4498/5327

Ebersberger Forst – Eckartser Hart u. Fondsberg

Gemeinde	Landkreis	Land	Statistische Kennziffer	Nummer des Natur- raumes	Koor- dinaten- schlüssel
Ebersberger Forst, gemfr. Gebiet	Ebersberg	Bay	09 1 37 444	05 1	4497/5333
Ebersbrunn	Gerolzhofen	Bay	09 6 38 127	11 5	3604/5520
Eberschütz	Hofgeismar	Hess	06 2 36 007	34 3*	3524/5711
Ebersdorf	Bremervörde	Ndsa	03 4 31 134	63 3*	3504/5932
—	Kronach	Bay	09 4 38 120	39 2	4454/5595
— b. Coburg	Coburg	Bay	09 4 33 129	11 7	4434/5565
— b. Neustadt b. Coburg	Coburg	Bay	09 4 33 130	07 1	4440/5578
— // Neu	Bremervörde	Ndsa	03 4 31 183	63 3	3499/5933
Ebergöns	Wetzlar	Hess	06 1 54 026	34 8*	3472/5591
Ebershardt	Calw	BaWü	08 4 33 135	15 0	3475/5385
Ebershausen	Krumbach (Schwaben)	Bay	09 7 40 121	04 6	3598/5342
Ebershauser-Nattenhauser Wald, gemfr. Gebiet	Krumbach (Schwaben)	Bay	09 7 40 444	04 6	3600/5342
Eberspoint	Vilsbiburg	Bay	09 2 49 123	06 0	4523/5361
Eberstadt	Buchen	BaWü	08 2 32 123	12 8	3526/5482
—	Gießen	Hess	06 1 41 018	23 4	3483/5593
—	Heilbronn	BaWü	08 1 38 129	10 8	3523/5449
Eberstal	Künzelsau	BaWü	08 1 39 125	12 6	3546/5467
Ebersteinburg	Rastatt	BaWü	08 3 42 117	15 2	3446/5405
Eberstetten	Pfaffenhofen a.d. Ilm	Bay	09 1 48 116	06 2	4466/5377
Eberswang	Eichstätt	Bay	09 5 33 129	08 2	4433/5418
Ebersweiler	Offenburg	BaWü	08 3 41 119	21 2	3425/5375
Ebertshausen	Fürstenfeldbruck	Bay	09 1 40 119	06 2	4442/5351
—	Rhein-Lahn-Kreis	RhPf	07 1 41 034	30 4	3427/5572
—	Schweinfurt	Bay	09 6 51 117	13 9	3596/5557
Ebertsheim	Bad Dürkheim	RhPf	07 3 32 012	22 7	3435/5492
Ebhausen	Calw	BaWü	08 4 33 136	15 0*	3477/5383
Ebipg, Markt	Staffelstein	Bay	09 4 46 120	11 7	4422/5542
Ebingen, Stadt	Balingen	BaWü	08 4 31 120	09 3	3502/5342
Ebnat	Aalen	BaWü	08 1 31 122	09 6	3587/5408
Ebnath	Kemnath	Bay	09 3 36 114	39 4	4496/5535
Ebnet	Freiburg	BaWü	08 3 34 123	15 3	3418/5318
—	Hochschwarzwald	BaWü	08 3 40 121	15 4	3448/5295
Ebneth	Lichtenfels	Bay	09 4 40 118	07 1	4446/5558
Eboldshausen	Osterode am Harz	Ndsa	03 2 39 116	37 6	3569/5738
Ebrach, Markt	Bamberg	Bay	09 4 31 131	11 5*	4392/5525
Ebracher Forst, gemfr. Gebiet	Bamberg	Bay	09 4 31 444	11 5	4391/5527
Ebrantshausen	Mainburg	Bay	09 2 41 117	06 2	4480/5391
Ebratshofen	Lindau (Bodensee)	Bay	09 7 50 113	03 4*	3578/5276
Ebringen	Freiburg	BaWü	08 3 34 124	20 2	3409/5314
—	Konstanz	BaWü	08 3 36 128	03 0	3482/5290
Ebschied	Rhein-Hunsrück-Kreis	RhPf	07 1 40 034	24 3	3394/5550
Ebsdorf	Marburg	Hess	06 2 39 026	34 7*	3486/5622
Ebstorf, Flecken	Uelzen	Ndsa	03 3 39 152	64 3*	3595/5878
Echem	Lüneburg	Ndsa	03 3 37 140	87 6	4402/5913
Echenbrunn	Dillingen a.d. Donau	Bay	09 7 32 128	04 5	3602/5381
Eching	Freising	Bay	09 1 39 123	05 1	4472/5351
—	Landshut	Bay	09 2 40 120	06 1*	4504/5375
— a. Ammersee	Landsberg a. Lech	Bay	09 1 43 116	03 7	4434/5328
Echlishausen	Günzburg	Bay	09 7 36 122	04 6	3588/5366
Echshelm	Neuburg a.d. Donau	Bay	09 7 44 126	04 8	4427/5385
Echte	Osterode am Harz	Ndsa	03 2 39 117	37 6	3573/5739
Echteler	Grafschaft Bentheim	Ndsa	03 5 33 122	58 0	2554/5730
Echterdingen	Esslingen	BaWü	08 1 35 120	10 6*	3513/5395
Echternacherbrück	Bitburg	RhPf	07 2 32 028	26 2*	2531/5509
Echtershausen	Bitburg	RhPf	07 2 32 029	27 7	2530/5543
Echtorf // Tallensen-	Schaumburg-Lippe	Ndsa	03 1 38 168	52 2	3506/5706
Echitz-Konzendorf	Düren	NW	05 4 32 411	55 3	2529/5632
Echzell	Büdingen	Hess	06 1 34 027	23 4*	3492/5584
Eck, gemfr. Gebiet	Berchtesgaden	Bay	09 1 35 444	01 6	4580/5276
Eckardroth	Schlüchtern	Hess	06 1 51 007	35 0	3526/5576
Eckarts	Sonthofen	Bay	09 7 48 120	03 5	3594/5275
— -Rupboden	Brückenau	Bay	09 6 35 114	35 3*	3550/5572
Eckartsborn	Büdingen	Hess	06 1 34 028	35 0*	3504/5581
Eckartser Hart u. Fondsberg, gemfr. Gebiet	Brückenau	Bay	09 6 35 444	35 3	3551/5572

Eckartshausen - Eesch

Gemeinde	Landkreis	Land	Statistische Kennziffer	Nummer des Natur- raumes	Koor- dinaten- schlüssel
Eckartshausen	Büdingen	Hess	06 1 34 029	23 3	3501/5568
—	Ebern	Bay	09 6 36 126	11 7	4407/5564
—	Schwäbisch Hall	BaWü	08 1 46 119	12 7	3567/5446
—	Schweinfurt	Bay	09 6 51 118	13 6*	3577/5542
Eckartsweiler	Kehl	BaWü	08 3 35 116	21 0	3415/5378
Eckartsweiler	Öhringen	BaWü	08 1 44 118	12 7	3539/5452
—	Rothenburg ob der Tauber	Bay	09 5 43 127	11 4	3598/5459
Eckel	Harburg	Ndsa	03 3 35 131	64 0	3561/5915
Eckelhausen	Sankt Wendel	Saar	10 0 37 313	19 4	2577/5493
Eckelshausen	Biedenkopf	Hess	06 1 33 015	32 0	3468/5639
Eckelsheim	Alzey - Worms	RhPf	07 3 31 017	22 8	3427/5518
Eckeltshof	Sulzbach - Rosenberg	Bay	09 3 46 116	08 1	4470/5477
Eckenberg	Neustadt a. d. Aisch	Bay	09 5 41 134	11 3	4412/5494
Eckendorf	Ahrweiler	RhPf	07 1 31 020	55 3*	2575/5606
Eckenhaid	Lauf a. d. Pegnitz	Bay	09 5 40 117	11 2	4444/5494
Eckenroth	Bad Kreuznach	RhPf	07 1 33 028	19 5	3412/5532
Eckenweiler	Horb	BaWü	08 4 37 123	12 2	3487/5371
Eckernförde, Stadt	Eckernförde	SchH	01 1 31 126	70 1	3554/6038
Eckersbach	Bamberg	Bay	09 4 31 132	11 5	4403/5516
Eckersdorf	Bayreuth	Bay	09 4 32 128	07 1	4464/5533
Eckersmühlen	Schwabach	Bay	09 5 45 121	11 3	4438/5454
Eckersweiler	Birkenfeld	RhPf	07 1 34 021	19 4	2593/5492
Eckfeld	Bernkastel - Wittlich	RhPf	07 2 31 025	27 0	2560/5553
Ecklak	Steinburg	SchH	01 1 45 130	67 1	3517/5980
Ecknach	Aichach	Bay	09 1 31 122	06 2	4436/5368
Eckweiler	Bad Kreuznach	RhPf	07 1 33 029	19 5	3400/5524
Eckweisbach	Fulda	Hess	06 2 34 028	35 3	3567/5604
Eddelak	Süderdithmarschen	SchH	01 1 47 190	68 4	3510/5980
Eddelstorf	Uelzen	Ndsa	03 3 39 153	64 2	4408/5891
Eddersheim	Main - Taunus - Kreis	Hess	06 1 46 007	23 2	3462/5545
Eddesse	Peine	Ndsa	03 2 40 122	62 3	3583/5810
Eddigehausen	Göttingen	Ndsa	03 2 34 126	37 2*	3566/5718
Eddinghausen	Alfeld (Leine)	Ndsa	03 2 31 127	52 1	3555/5775
Edelbach	Alzenau i. UFr.	Bay	09 6 31 117	14 2*	3521/5552
Edeldorf	Neustadt a. d. Waldnaab	Bay	09 3 40 116	40 1*	4514/5507
Edelfingen	Mergentheim	BaWü	08 1 42 120	12 9	3554/5486
Edelsberg	Oberlahnkreis	Hess	06 1 47 013	30 2	3451/5592
Edelsfeld	Sulzbach - Rosenberg	Bay	09 3 46 117	08 0	4478/5494
Edelshausen	Schrobenhausen	Bay	09 1 51 118	06 2	4446/5386
Edelstetten	Krumbach (Schwaben)	Bay	09 7 40 122	04 6	3603/5352
Edelweiler	Freudenstadt	BaWü	08 4 35 123	15 0	3467/5378
Edelzell	Fulda	Hess	06 2 34 029	35 2	3549/5599
Edemissen	Einbeck	Ndsa	03 2 33 120	37 2	3559/5737
—	Peine	Ndsa	03 2 40 123	62 3	3586/5807
Edenbergen	Augsburg	Bay	09 7 31 130	04 6*	4412/5366
Edendorf	Uelzen	Ndsa	03 3 39 154	64 2	4403/5891
Edenhausen	Krumbach (Schwaben)	Bay	09 7 40 123	04 6	3605/5347
Edenhauser Forst, gemfr. Gebiet	Neuburg a. d. Donau	Bay	09 7 44 444	04 8	4421/5379
Edenkoben, Stadt	Landau - Bad Bergzabern	RhPf	07 3 37 020	22 0*	3436/5461
Edenried	Aichach	Bay	09 1 31 123	06 2	4428/5368
Edenstetten	Deggendorf	Bay	09 2 32 118	40 6*	4568/5418
Ederbringhausen	Frankenberg	Hess	06 2 32 022	33 2*	3490/5666
Ederheim	Nördlingen	Bay	09 7 46 127	10 3*	3608/5409
Ederlsdorf	Wegscheid	Bay	09 2 51 112	40 9	5397/5484
Edersee // Hemfurth -	Waldeck	Hess	06 2 42 041	34 4*	3503/5670
Edesbüttel	Gifhorn	Ndsa	03 3 34 143	62 4	4407/5809
Edesheim	Landau - Bad Bergzabern	RhPf	07 3 37 021	22 0*	3437/5459
—	Northem	Ndsa	03 2 38 129	37 2*	3567/5735
Edeweicht	Ammerland	Ndsa	03 8 31 112	60 3*	3432/5889
Ediger - Eller	Cochem - Zell	RhPf	07 1 35 024	25 0*	2582/5551
Edingen	Mannheim	BaWü	08 2 35 113	22 4	3472/5478
—	Trier - Saarburg	RhPf	07 2 35 017	26 0*	2535/5519
—	Wetzlar	Hess	06 1 54 027	32 1*	3451/5610
Edling	Wasserburg a. Inn	Bay	09 1 54 121	03 8	4512/5324
Eesch	Süderdithmarschen	SchH	01 1 47 133	68 4	3502/5992

Effeld – Eglsee

Gemeinde	Landkreis	Land	Statistische Kennziffer	Nummer des Natur- raumes	Koor- dinaten- schlüssel
Effeld	Selfkantkreis Geilenkirchen-Heinsberg	NW	05 4 37 952	57 0*	2507/5665
Effeldorf	Kitzingen	Bay	09 6 43 118	13 4	3577/5518
Effeln	Lippstadt	NW	05 8 36 413	54 2	3455/5710
Effelter	Kronach	Bay	09 4 38 121	39 2	4459/5580
Effeltrich	Forchheim	Bay	09 4 35 119	11 2	4435/5503
Effolderbach	Büdingen	Hess	06 1 34 030	23 3*	3500/5578
Effringen	Calw	BaWü	08 4 33 137	15 0	3479/5388
Efringen-Kirchen	Lörrach	BaWü	08 3 38 122	20 0*	3392/5280
Eft-Hellendorf	Merzig-Wadern	Saar	10 0 32 714	26 0*	2532/5482
Egelfingen	Saulgau	BaWü	08 4 42 134	09 5	3522/5335
Egelhofen	Mindelheim	Bay	09 7 43 122	04 6	3609/5330
Egelmess // Rödergrund	Fulda	Hess	06 2 34 109	35 3	3561/5607
Egels	Aurich (Ostfriesland)	Ndsa	03 6 31 121	60 2	3401/5927
Egelsbach	Offenbach	Hess	06 1 49 005	23 2*	3476/5536
Egelsheim	Amberg	Bay	09 3 31 117	08 1	4490/5464
Egelsried	Neunburg vorm Wald	Bay	09 3 39 119	40 1*	4528/5463
Egenbüttel	Pinneberg	SchH	01 1 39 122	69 5	3556/5947
Egenhausen	Calw	BaWü	08 4 33 138	15 0*	3472/5381
—	Schweinfurt	Bay	09 6 51 119	13 6*	3578/5544
—	Uffenheim	Bay	09 5 46 123	11 4	3606/5479
Egenhofen	Fürstenfeldbruck	Bay	09 1 40 120	06 2	4438/5350
—	Günzburg	Bay	09 7 36 123	04 6	3601/5359
Egenroth	Untertaunuskreis	Hess	06 1 52 013	30 4	3425/5561
Egenstedt	Hildesheim-Marienburg	Ndsa	03 2 35 135	37 9	3568/5775
Egern // Rottach-	Miesbach	Bay	09 1 45 129	03 7*	4484/5283
Egerndach // Staudach-	Traunstein	Bay	09 1 53 151	03 8*	4537/5294
Egesheim	Turtlingen	BaWü	08 4 46 120	09 3	3489/5331
Egestorf	Harburg	Ndsa	03 3 35 132	64 0	3571/5896
— am Süntel	Springe	Ndsa	03 1 39 122	37 8	3528/5787
Egg	Deggendorf	Bay	09 2 32 119	40 6*	4567/5417
—	Rottenburg a. d. Laaber	Bay	09 2 46 114	06 2	4500/5390
— a. d. Günz	Memmingen	Bay	09 7 42 123	04 6	3595/5329
EGGE	Hamel-Pyrmont	Ndsa	03 1 34 129	36 4	3513/5772
EGGEBEK	Flensburg	SchH	01 1 34 124	69 7	3523/6054
Eggelingen	Wittmund	Ndsa	03 6 34 126	61 1	3423/5942
Eggelstetten	Donauwörth	Bay	09 7 33 127	04 7	4415/5394
Eggenbach	Staffelstein	Bay	09 4 46 121	11 7	4422/5552
Eggenfelden, Stadt	Eggenfelden	Bay	09 2 34 114	06 0	4557/5363
Eggensee	Neustadt a. d. Aisch	Bay	09 5 41 135	11 3	4404/5494
Eggenstein	Karlsruhe	BaWü	08 2 34 122	22 3*	3455/5437
Eggenthal	Kaufbeuren	Bay	09 7 38 123	04 6	3613/5310
Eggersberg	Riedenburg	Bay	09 3 44 118	08 2	4474/5426
Eggerscheidt	Düsseldorff-Mettmann	NW	05 1 32 213	33 7	2561/5687
Egger Wald, gemfr. Gebiet	Memmingen	Bay	09 7 42 444	04 6	3593/5327
Eggstedt	Osterholz	Ndsa	03 4 33 116	63 3	3475/5899
Eggingen	Ulm	BaWü	08 1 47 135	09 5	3565/5359
Eggling a. Inn	Griesbach i. Rottal	Bay	09 2 36 115	05 4	4598/5355
Eggllham	Pfarrkirchen	Bay	09 2 44 116	06 0	4578/5377
Egglkofen	Mülldorf a. Inn	Bay	09 1 46 116	06 0	4533/5362
Eggmühl	Mallersdorf	Bay	09 2 42 116	06 2	4513/5412
Eggolsheim, Markt	Forchheim	Bay	09 4 35 120	11 3*	4432/5516
Eggstätt	Rosenheim	Bay	09 1 49 118	03 8	4529/5310
Eggstedt	Süderdithmarschen	SchH	01 1 47 131	69 3	3517/5991
Eggstetten	Pfarrkirchen	Bay	09 2 44 117	06 0	4572/5351
Egling, Markt	Vilshofen	Bay	09 2 50 122	40 8	4594/5398
Egling	Weilheim i. OB	Bay	09 1 55 117	03 7	4438/5289
Eglinghartinger Forst, gemfr. Gebiet	Ebersberg	Bay	09 1 37 444	05 1	4492/5329
Egling	Wolfratshausen	Bay	09 1 56 122	03 7	4463/5309
— a. d. Paar	Landsberg a. Lech	Bay	09 1 43 117	05 0	4425/5339
Eglingen	Heidenheim	BaWü	08 1 37 122	09 8	3606/5399
—	Münsingen	BaWü	08 4 38 125	09 4	3532/5357
Egloffstein, Markt	Forchheim	Bay	09 4 35 121	08 0	4444/5508
Eglofs	Wangen	BaWü	08 4 47 120	03 3	3570/5281
Eglofsdorf	Beilngries	Bay	09 3 32 119	08 2	4465/5428
Eglsee	Passau	Bay	09 2 43 116	06 0*	4603/5373

Eglseer u. Spielberger Holz – Eichelsachsen

Gemeinde	Landkreis	Land	Statistische Kennziffer	Nummer des Natur- raumes	Koor- dinaten- schlüssel
Eglseer u. Spielberger Holz, gemfr.					
Gebiet	Waldmünchen	Bay	09 3 49 444	40 0	4548/5476
Egmatting	Ebersberg	Bay	09 1 37 116	03 8*	4484/5319
Egringen	Lörrach	BaWü	08 3 38 123	20 1*	3395/5282
Egweil	Eichstätt	Bay	09 5 33 130	08 2	4444/5406
Ehekirchen	Neuburg a. d. Donau	Bay	09 7 44 127	06 3*	4434/5390
Ehenfeld	Amberg	Bay	09 3 31 118	07 0	4496/5493
Ehestetten	Münzingen	BaWü	08 4 38 126	09 5*	3532/5354
Ehestorf	Bremervörde	Ndsa	03 4 31 135	63 4*	3525/5901
—	Harburg	Ndsa	03 3 35 133	64 0	3560/5924
Ehingen	Dinkelsbühl	Bay	09 5 32 123	11 0	4394/5440
—	Wertingen	Bay	09 7 49 121	04 6	4412/5385
— a. Ries	Nördlingen	Bay	09 7 46 128	10 3*	4394/5426
— (Donau), Stadt	Ehingen	BaWü	08 4 34 123	09 5*	3554/5350
— im Hegau	Konstanz	BaWü	08 3 36 129	03 0*	3485/5299
Ehlbeck	Lüneburg	Ndsa	03 3 37 141	64 0	3578/5884
Ehlen	Wolfhagen	Hess	06 2 44 009	34 2	3521/5688
— // Wendthagen-	Schaumburg-Lippe	Ndsa	03 1 38 173	37 8*	3514/5795
Ehlenbogen	Freudenstadt	BaWü	08 4 35 124	15 3	3457/5360
Ehlenz	Bitburg	RhPf	07 2 32 030	26 1	2533/5544
Ehlershausen // Ramlingen-	Burgdorf	Ndsa	03 3 31 164	62 2*	3568/5820
Ehlhalten	Main-Taunus-Kreis	Hess	06 1 46 008	30 1*	3454/5560
Ehlingen // Erfweiler-	Sankt Ingbert	Saar	10 0 36 213	18 1	2586/5451
Ehlscheid	Neuwied	RhPf	07 1 38 015	32 4	3391/5598
Ehmen	Gifhorn	Ndsa	03 3 34 144	62 4	4411/5808
Ehndorf	Rendsburg	SchH	01 1 42 142	69 8	3559/5991
Ehningen	Böblingen	BaWü	08 1 33 122	12 2*	3496/5392
Eholting	Passau	Bay	09 2 43 117	06 0*	4601/5369
Ehr	Rhein-Lahn-Kreis	RhPf	07 1 41 035	30 4	3413/5567
Ehra-Lessien	Gifhorn	Ndsa	03 3 34 145	64 2	4418/5827
Ehrenbach	Untertaunuskreis	Hess	06 1 52 014	30 4	3444/5563
Ehrenberg	Pfaffenhofen a. d. Ilm	Bay	09 1 48 117	06 2	4461/5382
Ehrenstetten	Freiburg	BaWü	08 3 34 125	20 2*	3407/5310
Ehrentrup	Detmold	NW	05 7 33 135	36 4*	3485/5760
Ehrhorn	Soltau	Ndsa	03 3 38 124	64 0	3559/5894
Ehring	Regensburg	Bay	09 3 43 128	06 2	4524/5418
Ehringen	Nördlingen	Bay	09 7 46 129	10 3	3608/5416
—	Wolfhagen	Hess	06 2 44 010	34 1	3510/5694
Ehringhausen	Lippstadt	NW	05 8 36 514	54 2	3462/5724
Ehringshausen	Alsfeld	Hess	06 1 31 019	35 0	3508/5619
—	Wetzlar	Hess	06 1 54 028	32 1*	3456/5607
Ehrl	Bamberg	Bay	09 4 31 133	11 2	4432/5541
Ehrsberg	Lörrach	BaWü	08 3 38 124	15 5	3418/5290
Ehrstädt	Sinsheim	BaWü	08 2 38 119	12 5	3498/5456
Ehrsten	Hofgeismar	Hess	06 2 36 008	34 3*	3524/5695
Ehweiler	Kusel	RhPf	07 3 36 018	19 3	2598/5488
Eibach	Dillkreis	Hess	06 1 37 013	32 0	3452/5623
—	Erding	Bay	09 1 38 117	06 0	4512/5352
Eibacher Forst, gemfr. Gebiet	Schwabach	Bay	09 5 45 444	11 3	4432/5474
Eibelshausen	Dillkreis	Hess	06 1 37 014	32 1*	3453/5630
Eibelstadt, Stadt	Ochsenfurt	Bay	09 6 50 122	13 3*	3571/5510
Eibenberg	Kronach	Bay	09 4 38 122	39 2	4457/5573
Eibensbach	Heilbronn	BaWü	08 1 38 130	12 3*	3500/5434
Eich	Alzey-Worms	RhPf	07 3 31 018	22 2*	3457/5512
—	Darmstadt	Hess	06 1 35 008	22 5	3468/5518
—	Mayen	RhPf	07 1 37 022	29 1*	2596/5588
Eichede	Stormarn	SchH	01 1 46 124	70 2	3593/5955
Eichelberg	Ebern	Bay	09 6 36 127	11 7*	4412/5550
—	Heilbronn	BaWü	08 1 38 131	10 8	3530/5442
—	Sinsheim	BaWü	08 2 38 120	12 5	3486/5450
—	Uffenheim	Bay	09 5 46 124	11 4	4395/5488
—, gemfr. Gebiet // Käferhölzlein u.	Höchstädt a. d. Aisch	Bay	09 4 36 444	11 3	4421/5501
Eichelhain	Lauterbach	Hess	06 1 44 009	35 1	3519/5603
Eichelhardt	Altenkirchen (Westerwald)	RhPf	07 1 32 022	33 0*	3408/5620
Eichelsachsen	Büdingen	Hess	06 1 34 031	35 0	3509/5591

Eichelsbach – Eilendorf

Gemeinde	Landkreis	Land	Statistische Kennziffer	Nummer des Natur- raumes	Koor- dinaten- schlüssel
Eichelsbach	Obernburg a. Main	Bay	09 6 49 113	14 1	3516/5523
Eichelsdorf	Büdingen	Hess	06 1 34 032	35 0	3504/5590
—	Hofheim i. UFr.	Bay	09 6 41 122	13 8*	4395/5559
Eichelsee	Ochsenfurt	Bay	09 6 50 123	13 0	3574/5498
Eichen	Altenkirchen (Westerwald)	RhPf	07 1 32 023	32 4	3396/5611
—	Hanau	Hess	06 1 43 006	23 4*	3493/5569
—	Lörrach	BaWü	08 3 38 125	16 1	3413/5279
—	Saulgau	BaWü	08 4 42 135	04 0	3531/5321
— // Groß-	Alsfeld	Hess	06 1 31 032	34 9	3505/5606
— // Klein-	Gießen	Hess	06 1 41 037	34 9	3504/5606
—, gemfr. Gebiet	Sulzbach-Rosenberg	Bay	09 3 46 444	08 1	4483/5481
Eichenau	Fulda	Hess	06 2 34 030	35 2*	3536/5608
—	Fürstenfeldbruck	Bay	09 1 40 169	05 1*	4450/5337
Eichenbach	Ahrweiler	RhPf	07 1 31 021	27 2	2558/5588
Eichenberg	Alzenau i. UFr.	Bay	09 6 31 118	14 2*	3518/5546
—	Gunzenhausen	Bay	09 5 37 122	11 3	4411/5449
—	Witzenhausen	Hess	06 2 43 008	35 8*	3562/5693
Eichenborn	Hameln-Pyrmont	Ndsa	03 1 34 130	36 5	3523/5759
Eichenbühl	Kronach	Bay	09 4 38 123	07 1	4451/5562
—	Miltenberg	Bay	09 6 48 116	14 4	3523/5507
Eichendorf, Markt	Landau a.d. Isar	Bay	09 2 39 115	06 0	4563/5389
Eichenhausen	Bad Neustadt a.d. Saale	Bay	09 6 34 116	13 8	3592/5577
—	Wolfratshausen	Bay	09 1 56 123	05 1	4470/5312
Eichenhofen	Günzburg	Bay	09 7 36 124	04 6	3610/5370
—	Parsberg	Bay	09 3 42 126	08 1	4474/5450
Eichenrod	Lauterbach	Hess	06 1 44 010	35 0*	3521/5604
Eichenzell	Fulda	Hess	06 2 34 032	35 2*	3550/5595
Eicherscheid	Monschau	NW	05 4 35 211	28 2	2521/5605
Eichfeld	Gerolzhofen	Bay	09 6 38 128	13 7	3593/5523
Eichhofen	Dachau	Bay	09 1 36 119	06 2	4450/5360
—	Regensburg	Bay	09 3 43 129	08 2*	4494/5431
Eichholz	Harburg	Ndsa	03 3 35 134	67 0*	3590/5918
— // Spork-	Detmold	NW	05 7 33 425	36 4*	3493/5754
Eichsel	Lörrach	BaWü	08 3 38 126	16 1	3406/5274
Eichstätt, Stadt	Bay	09 5 12 000	08 2	4440/5418	
Eichstegen	Saulgau	BaWü	08 4 42 136	03 2	3537/5311
Eichstetten	Freiburg	BaWü	08 3 34 126	20 3*	3406/5329
Eichtersheim	Sinsheim	BaWü	08 2 38 121	12 5	3483/5455
Eichwald, gemfr. Gebiet	Bamberg	Bay	09 4 31 444	08 0*	4431/5525
Eickel, Stadt // Wanne-	NW	05 9 21 000	54 3*	2581/5711	
Eickelborn	Soest	NW	05 8 40 119	54 1*	3445/5724
Eickeloh	Fallingb. St.	Ndsa	03 3 33 130	62 7	3541/5844
Eicken-Bruche	Melle	Ndsa	03 5 35 122	53 1*	3458/5787
Eickenrode	Peine	Ndsa	03 2 40 124	62 3*	3589/5812
Eickhoff	Büren	NW	05 7 32 314	54 2	3465/5714
Eickholt	Melle	Ndsa	03 5 35 123	53 1	3455/5780
Eickhorst	Gifhorn	Ndsa	03 3 34 146	62 4	3602/5804
—	Minden	NW	05 7 39 311	53 3	3482/5797
Eicklingen	Celle	Ndsa	03 3 32 159	62 6	3580/5825
Eidenberg	Wegscheid	Bay	09 2 51 113	40 9	5410/5381
Eidenborn	Saarlouis	Saar	10 0 35 411	19 0	2566/5473
Eidengesäß	Ge Inhausen	Hess	06 1 40 012	23 3	3516/5560
Eidinghausen	Minden	NW	05 7 39 612	53 1*	3486/5788
Eielstädt	Wittlage	Ndsa	03 5 38 117	53 3*	3457/5798
Eiershausen	Dillkreis	Hess	06 1 37 015	32 1*	3455/5629
Eiersheim	Tauberbischofsheim	BaWü	08 2 39 129	12 9*	3542/5502
Eifa	Alsfeld	Hess	06 1 31 020	35 5	3524/5623
—	Frankenberg	Hess	06 2 32 023	33 2*	3470/5647
Eigeltingen	Stockach	BaWü	08 3 44 118	03 0*	3492/5302
Eikeloh	Lippstadt	NW	05 8 36 315	54 2	3458/5721
Eila	Kronach	Bay	09 4 38 124	39 2	4451/5578
Eilberg, gemfr. Gebiet	Roding	Bay	09 3 45 444	40 6	4535/5446
Eilendorf	Aachen	NW	05 4 31 119	56 1	2511/5627
—	Harburg	Ndsa	03 3 35 135	64 0*	3547/5925

Eilensen – Eisenburg

Gemeinde	Landkreis	Land	Statistische Kennziffer	Nummer des Natur- raumes	Koor- dinaten- schlüssel
Eilensen	Einbeck	Ndsa	03 2 33 121	37 2	3550/5742
Eilhausen	Lübbecke	NW	05 7 38 411	53 3*	3478/5798
Eilsbrunn	Regensburg	Bay	09 3 43 130	08 1*	4498/5430
Eilscheid	Prüm	RhPf	07 2 34 020	28 0	2528/5555
Eilsen// Bad	Schaumburg-Lippe	Ndsa	03 1 38 120	37 8	3507/5790
Eilstorf// Groß	Fallingbostal	Ndsa	03 3 33 140	64 1*	3531/5854
— // Klein	Fallingbostal	Ndsa	03 3 33 157	64 1*	3532/5854
Eilsum	Norden	Ndsa	03 6 33 123	61 1	2576/5927
Eilte	Fallingbostal	Ndsa	03 3 33 131	62 7	3534/5848
Eilum	Wolfenbüttel	Ndsa	03 7 36 132	51 2	4413/5782
Eilversen	Höxter	NW	05 7 36 915	36 4*	3517/5742
Eilvese	Neustadt am Rübenberge	Ndsa	03 1 36 124	62 2	3528/5824
Eimbeckhausen	Springe	Ndsa	03 1 39 123	37 8	3529/5789
Eime, Flecken	Alfeld (Leine)	Ndsa	03 2 31 128	52 1	3549/5772
Eimeldingen	Lörrach	BaWü	08 3 38 127	20 0	3395/5278
Eimelrod	Waldeck	Hess	06 2 42 025	33 2*	3479/5685
Eimen	Holzminde	Ndsa	03 2 36 131	37 7	3553/5749
—, gemfr. Gebiet	Holzminde	Ndsa	03 2 36 512+	37 7	3549/5753
Eimersdorf	Saarlouis	Saar	10 0 35 712	18 2	2547/5472
Eimke	Uelzen	Ndsa	03 3 39 155	64 0*	3588/5871
Eimsen	Alfeld (Leine)	Ndsa	03 2 31 129	37 7	3556/5764
Eimsheim	Mainz-Bingen	RhPf	07 3 39 015	22 7	3449/5517
Eimstorf	Lüneburg	Ndsa	03 3 37 142	64 2	4412/5896
Einartshausen	Büdingen	Hess	06 1 34 033	35 0	3504/5596
Einbach	Buchen	BaWü	08 2 32 124	14 4	3517/5483
—	Wolfach	BaWü	08 3 48 113	15 3	3438/5352
Einbeck, Stadt	Einbeck	Ndsa	03 2 33 122	37 2*	3559/5743
Einberg	Coburg	Bay	09 4 33 131	13 8*	4432/5573
Einen	Warendorf	NW	05 5 40 511	54 0	3424/5760
Einersheim, Markt	Scheinfeld	Bay	09 5 44 120	13 0*	3593/5506
Einfeld	Reichsburg	SchH	01 1 42 143	69 8*	3564/6000
Einhard	Sigmaringen	BaWü	08 4 43 122	04 0	3526/5317
Einhaus	Herzogtum Lauenburg	SchH	01 1 35 136	75 0	4416/5955
Einhausen	Bergstraße	Hess	06 1 32 012	22 5*	3467/5503
Einig	Mayen	RhPf	07 1 37 023	29 1	2591/5572
Eining	Kelheim	Bay	09 2 37 121	08 2*	4483/5413
Einmuß	Kelheim	Bay	09 2 37 122	06 2	4496/5413
Einöd	Homburg	Saar	10 0 31 114	18 0	2596/5459
Einöllen	Kusel	RhPf	07 3 36 019	19 3	3401/5497
Einsbach	Dachau	Bay	09 1 36 120	06 2	4446/5348
Einselthum	Donnersbergkreis	RhPf	07 3 33 018	22 7	3436/5502
Einsiedler u. Walderbacher Forst, gemfr. Gebiet	Roding	Bay	09 3 45 444	07 0	4525/5453
Einsingen	Ulm	BaWü	08 1 47 137	09 5*	3567/5358
Einste	Verden	Ndsa	03 4 36 136	62 1*	3508/5865
Eintürnen	Wangen	BaWü	08 4 47 121	03 3*	3563/5302
Eium	Hildesheim-Marienburg	Ndsa	03 2 35 136	52 0	3569/5782
Einwald, gemfr. Gebiet	Kelheim	Bay	09 2 37 444	08 2	4488/5425
Eisbergen	Minden	NW	05 7 39 412	36 6*	3501/5786
Eisborn	Arnsberg	NW	05 8 32 217	33 7	3422/5695
Eischott	Helmstedt	Ndsa	03 7 35 123	64 2	4422/5818
Eisdorf	Osterode am Harz	Ndsa	03 2 39 118	37 6	3581/5737
Eisemroth	Dillkreis	Hess	06 1 37 016	32 0	3458/5622
Eisen	Sankt Wendel	Saar	10 0 37 314	19 4*	2576/5496
Eisenach	Trier-Saarburg	RhPf	07 2 35 018	26 1	2536/5524
Eisenarzt	Traunstein	Bay	09 1 53 115	02 7*	4548/5296
Eisenbach	Hochschwarzwald	BaWü	08 3 40 122	15 4	3446/5314
—	Limburg	Hess	06 1 45 009	30 2*	3447/5578
—	Obernburg a. Main	Bay	09 6 49 114	14 4	3508/5521
—Matzenbach	Kusel	RhPf	07 3 36 020	19 3	2606/5485
Eisenberg	Füssen	Bay	09 7 35 112	03 6	4395/5276
— (Pfalz), Stadt	Donnersbergkreis	RhPf	07 3 33 019	22 7*	3432/5491
Eisenbrechtshofen	Wertingen	Bay	09 7 49 122	04 6*	4413/5375
Eisenbühl	Hof	Bay	09 4 37 117	41 0*	4483/5585
Eisenburg	Memmingen	Bay	09 7 42 124	04 6	3590/5321

Gemeinde	Landkreis	Land	Statistische Kennziffer	Nummer des Naturraumes	Koordinaten-schlüssel
Eisendorf	Rendsburg	SchH	01 1 42 144	70 2*	3557/6007
Eisenhardt, gemfr. Gebiet	Roding	Bay	09 3 45 444	07 0*	4540/5451
Eisenharz	Wangen	BaWü	08 4 47 122	03 3	3572/5384
Eisenhofen	Dachau	Bay	09 1 36 121	06 2	4448/5356
Eisenschmitt	Bernkastel-Wittlich	RhPf	07 2 31 026	27 7	2551/5545
Eisenstein // Bayerisch	Regen	Bay	09 2 45 118	40 3	4587/5444
Eisental	Bühl	BaWü	08 3 31 116	21 2*	3439/5398
Eiserfeld, Stadt	Siegen	NW	05 8 39 112	33 1	3428/5633
Eisighofen	Rhein-Lahn-Kreis	RhPf	07 1 41 036	30 4	3430/5567
Eisingen	Pforzheim	BaWü	08 2 37 117	12 5	3476/5424
—	Würzburg	Bay	09 6 52 114	13 2	3559/5514
Eislingen/Fils, Stadt	Göppingen	BaWü	08 1 36 130	10 1	3552/5396
Eismannsberg	Friedberg	Bay	09 7 34 118	06 2	4433/5352
—	Kötzing	Bay	09 2 38 120	40 4	4559/5444
—	Nürnberg	Bay	09 5 42 117	08 1	4459/5474
Eismerszell	Fürstfeldbruck	Bay	09 1 40 121	05 0	4430/5335
Eisolzried	Dachau	Bay	09 1 36 122	06 2*	4451/5347
Eißel	Braunschweig	Ndsa	03 7 32 128	62 1*	3501/5872
Eissel	Verden	Ndsa	03 4 36 137	62 0	3513/5869
Eissen	Warburg	NW	05 7 41 412	36 0	3511/5715
Eisten	Aschendorf-Hümmling	Ndsa	03 5 31 122	59 2	3402/5853
Eistrup // Uphausen-	Osnabrück	Ndsa	03 5 37 179	53 5	3442/5790
Eisweiler	Sankt Wendel	Saar	10 0 37 512	19 0*	2583/5487
Eitelborn	Unterwesterwaldkreis	RhPf	07 1 42 013	32 4	3409/5583
Eitensheim	Ingolstadt	Bay	09 1 42 118	08 2*	4450/5409
Eiterfeld	Hünfeld	Hess	06 2 37 008	35 3*	3556/5625
Eiterhagen	Kassel	Hess	06 2 38 005	35 7	3541/5673
Eiting	Mühlendorf a. Inn	Bay	09 1 46 117	05 3	4540/5332
Eitlbrunn	Regensburg	Bay	09 3 43 131	08 1	4505/5442
Eitorf	Rhein-Sieg-Kreis	NW	05 3 37 114	33 0*	3390/5627
Eitra	Hersfeld	Hess	06 2 35 010	35 5	3552/5630
Eitting	Erding	Bay	09 1 38 118	05 2*	4492/5358
—	Mallersdorf	Bay	09 2 42 117	06 2	4524/5409
Eitz, gemfr. Gebiet	Helmstedt	Ndsa	03 7 35 514+	51 2	4429/5784
Eitze	Verden	Ndsa	03 4 36 138	63 0*	3519/5864
Eitzen I	Uelzen	Ndsa	03 3 39 156	64 3*	3596/5890
Eitzendorf	Grafschaft Hoya	Ndsa	03 1 32 132	62 1*	3509/5860
Eitzum	Alfeld (Leine)	Ndsa	03 2 31 130	37 9*	3558/5772
—	Wolfenbüttel	Ndsa	03 7 36 133	51 2*	4419/5781
Eitzweiler	Sankt Wendel	Saar	10 0 37 315	19 4	2587/5491
Eiweiler (Kreis Sankt Wendel)	Sankt Wendel	Saar	10 0 37 316	19 4	2573/5491
— / Saar	Saarbrücken	Saar	10 0 34 121	19 0	2568/5470
Eixe	Peine	Ndsa	03 2 40 125	62 3	3581/5802
Eixendorf	Neunburg vorm Wald	Bay	09 3 39 120	40 1	4532/5468
Ekenis	Schleswig	SchH	01 1 43 134	70 0	3555/6055
Ekholt // Seeth-	Pinneberg	SchH	01 1 39 158	69 5	3548/5956
Elbe // Groß	Wolfenbüttel	Ndsa	03 7 36 141	37 9	3587/5774
— // Klein	Wolfenbüttel	Ndsa	03 7 36 159	37 9	3587/5772
Elben	Altenkirchen (Westerwald)	RhPf	07 1 32 024	33 0	3417/5624
Elbenberg	Wolfhagen	Hess	06 2 44 011	34 1*	3514/5678
Elbenrod	Alsfeld	Hess	06 1 31 021	35 5	3523/5627
Elbenschwand	Lörrach	BaWü	08 3 38 128	15 5	3412/5291
Elbergen	Lingen	Ndsa	03 5 34 130	58 0*	2589/5814
Elbersberg	Pegnitz	Bay	09 4 43 121	08 0	4460/5513
Elbersdorf	Melsungen	Hess	06 2 40 015	35 7	3545/5665
Elbersroth	Feuchtwangen	Bay	09 5 35 122	11 3	3604/5454
Elbgrund	Limburg	Hess	06 1 45 010	32 3	3434/5598
Elbingen-Mähren	Oberwesterwaldkreis	RhPf	07 1 39 019	32 3	3422/5599
Elbingerode	Osterode am Harz	Ndsa	03 2 39 119	37 6	3588/5725
Elbinsel Vierwerder, gemfr. Gebiet	Lüneburg	Ndsa	03 3 37 511+	87 6	4411/5916
Elbrinken	Detmold	NW	05 7 33 136	36 4	3517/5752
Elbstorf	Harburg	Ndsa	03 3 35 136	67 0	3586/5921
Elchesheim	Rastatt	BaWü	08 3 42 118	22 2	3442/5421
Elchingen auf dem Härtsfeld	Aalen	BaWü	08 1 31 123	09 6	3593/5407
Elchweiler	Birkenfeld	RhPf	07 1 34 022	19 4	2587/5505

Eldagsen – Ellnrode

Gemeinde	Landkreis	Land	Statistische Kennziffer	Nummer des Natur- raumes	Koor- dinaten- schlüssel
Eldagsen	Minden	NW	05 7 39 512	58 2	3496/5806
—, Stadt	Springe	Ndsa	03 1 39 124	52 1*	3545/5782
Eldingen	Celle	Ndsa	03 3 32 135	64 1	3591/5840
Elfershausen	Melsungen	Hess	06 2 40 016	35 7*	3535/5662
—, Markt	Hammelburg	Bay	09 6 39 114	14 0	3568/5557
Elgendorf	Unterwesterwaldkreis	RhPf	07 1 42 014	32 4	3414/5590
Elgershausen	Kassel	Hess	06 2 38 006	34 3*	3526/5682
Elgersweier	Offenburg	BaWü	08 3 41 120	21 0	3422/5368
Elgert	Neuwied	RhPf	07 1 38 016	32 4	3407/5605
Elisabeth-Sophien-Koog	Husum	SchH	01 1 36 124	68 1	3492/6042
Elisabethszell	Bogen	Bay	09 2 31 119	40 5*	4555/5432
Elisenhof	Büren	NW	05 7 32 214	36 2	3487/5712
Elkenroth	Altenkirchen (Westerwald)	RhPf	07 1 32 025	32 2*	3421/5621
Elkerhausen	Oberlahnkreis	Hess	06 1 47 014	30 2*	3449/5587
Elkeringhausen	Brilon	NW	05 8 33 612	33 3	3470/5674
Elkershausen	Göttingen	Ndsa	03 2 34 127	37 2	3562/5699
Elkofen	Ebersberg	Bay	09 1 37 131	03 8	4498/5321
Ellar	Limburg	Hess	06 1 45 011	32 3	3435/5597
Ellen	Düren	NW	05 4 32 712	55 3*	2535/5636
Ellenbach	Bergstraße	Hess	06 1 32 013	14 5	3483/5503
—	Hersbruck	Bay	09 5 38 119	11 2*	4460/5484
— // Gras-	Bergstraße	Hess	06 1 32 025	14 4	3490/5499
—, gemfr. Gebiet	Mallersdorf	Bay	09 2 42 444	06 2	4524/5402
Ellenberg	Aalen	BaWü	08 1 31 124	10 8*	3588/5431
—	Birkenfeld	RhPf	07 1 34 023	19 4	2583/5503
—	Melsungen	Hess	06 2 40 017	34 3	3532/5672
—	Uelzen	Ndsa	03 3 39 157	64 3	4416/5868
Ellenfeld	Tirschenreuth	Bay	09 3 47 114	40 1*	4531/5523
Ellenhausen	Unterwesterwaldkreis	RhPf	07 1 42 015	32 4	3409/5598
Ellensen	Einbeck	Ndsa	03 2 33 123	37 2*	3551/5741
Ellenz-Poltersdorf	Cochem-Zell	RhPf	07 1 35 025	25 0*	2588/5554
Eller//Ediger-	Cochem-Zell	RhPf	07 1 35 024	25 0*	2582/5551
Ellerau	Segeberg	SchH	01 1 44 125	69 4	3561/5958
Ellerbach	Dillingen a.d. Donau	Bay	09 7 32 129	04 6	4394/5375
—	Regen	Bay	09 2 45 119	40 4*	4589/5422
Ellerbeck	Osnabrück	Ndsa	03 5 37 124	53 5	3449/5792
Ellerbek	Pinneberg	SchH	01 1 39 123	69 5	3557/5947
Ellerdorf	Rendsburg	SchH	01 1 42 145	69 8	3555/6007
Ellerhoop	Pinneberg	SchH	01 1 39 124	69 5	3551/5955
Elleringhausen	Brilon	NW	05 8 33 217	33 3	3468/5689
—	Waldeck	Hess	06 2 42 026	34 0	3500/5687
Ellern (Hunsrück)	Rhein-Hunsrück-Kreis	RhPf	07 1 40 035	24 1*	3402/5539
Ellerndorf	Uelzen	Ndsa	03 3 39 158	64 0*	3588/5872
Ellerode // Berlepsch-	Witzenhausen	Hess	06 2 43 004	35 8*	3557/5695
Ellershausen	Frankenberg	Hess	06 2 32 024	34 5*	3492/5660
—	Witzenhausen	Hess	06 2 43 009	35 8	3567/5685
— bei Münden	Münden	Ndsa	03 2 37 120	37 1*	3545/5708
— // Groß	Göttingen	Ndsa	03 2 34 138	37 2*	3560/5710
Ellerstadt	Bad Dürkheim	RhPf	07 3 32 013	22 1	3446/5480
Ellgau	Donauwörth	Bay	09 7 33 128	04 7	4416/5385
Ellhöft	Südtondern	SchH	01 1 48 123	69 0*	3497/6084
Ellhofen	Heilbronn	BaWü	08 1 38 132	10 8	3523/5445
—	Lindau (Bodensee)	Bay	09 7 50 114	03 3	3572/5274
Elliehausen	Göttingen	Ndsa	03 2 34 128	37 2*	3560/5713
Ellierode	Gandersheim	Ndsa	03 7 33 130	37 6	3572/5745
—	Northeim	Ndsa	03 2 38 130	37 1*	3555/5722
Ellighofen	Kaufbeuren	Bay	09 7 38 124	04 7*	4413/5319
Ellingen, Stadt	Weißenburg i. Bay.	Bay	09 5 47 122	11 0	4424/5437
Ellingerode	Witzenhausen	Hess	06 2 43 010	35 8*	3557/5688
Ellingshausen	Fritzlar-Homberg	Hess	06 2 33 019	35 7	3536/5646
Ellingstedt	Schleswig	SchH	01 1 43 135	69 7*	3526/6038
Ellmendingen	Pforzheim	BaWü	08 2 37 118	12 5	3469/5418
Ellmosen	Bad Aibling	Bay	09 1 33 116	03 8	4502/5305
Ellnrode	Frankenberg	Hess	06 2 32 025	34 5	3498/5650

Ellrichshausen – Elze

Gemeinde	Landkreis	Land	Statistische Kennziffer	Nummer des Natur- raumes	Koor- dinaten- schlüssel
Ellrichshausen	Crailsheim	BaWü	08 1 34 120	12 7*	3583/5449
Ellringen	Lüneburg	Ndsa	03 3 37 143	64 2	4413/5900
Ellscheid	Daun	RhPf	07 2 33 021	27 0*	2565/5557
Ellund	Flensburg	SchH	01 1 34 125	69 7	3519/6074
Ellwangen	Biberach	BaWü	08 4 32 133	04 1	3570/5316
— (Jagst), Stadt	Aalen	BaWü	08 1 31 125	10 8*	3583/5426
Ellweiler	Birkenfeld	RhPf	07 1 34 024	19 4	2582/5498
Ellwerath	Prüm	RhPf	07 2 34 021	27 6*	2530/5560
Ellzee	Krumbach (Schwaben)	Bay	09 7 40 124	04 6	3597/5356
Elm	Bremervörde	Ndsa	03 4 31 137	63 4*	3514/5932
—	Schlüchtern	Hess	06 1 51 008	14 1*	3539/5580
— / Saar	Saarlouis	Saar	10 0 35 312	19 0	2562/5463
Elmenhorst	Herzogtum Lauenburg	SchH	01 1 35 137	70 2	4403/5936
—	Stormarn	SchH	01 1 46 125	69 4	3583/5960
Elmlohe	Wesermünde	Ndsa	03 4 37 134	63 3*	3483/5939
Elmpt	Erkelenz	NW	05 4 33 112	57 1	2511/5675
Elmshagen	Kassel	Hess	06 2 38 007	34 2	3522/5680
Elmshausen	Bergstraße	Hess	06 1 32 014	14 5	3476/5507
—	Biedenkopf	Hess	06 1 33 016	32 0	3472/5636
Elmshorn, Stadt	Pinneberg	SchH	01 1 39 125	69 5*	3543/5958
Elmstein	Bad Dürkheim	RhPf	07 3 32 014	17 0	3422/5469
Elnhausen	Marburg	Hess	06 2 39 027	32 0	3478/5630
Elnrode-Strang	Fritzlar-Homberg	Hess	06 2 33 020	34 6	3511/5647
Elpe	Brilon	NW	05 8 33 218	33 3	3461/5682
Elpenrod	Alsfeld	Hess	06 1 31 022	34 9*	3506/5614
Elpersbüttel	Süderdithmarschen	SchH	01 1 47 132	68 4*	3503/5993
Elpersdorf b. Ansbach	Ansbach	Bay	09 5 31 127	11 3	4392/5461
— b. Windsbach	Ansbach	Bay	09 5 31 128	11 3	4415/5456
Elpersheim	Mergentheim	BaWü	08 1 42 121	12 9	3563/5481
Elsa	Coburg	Bay	09 4 33 132	13 8	4416/5579
Elsaff	Neuwied	RhPf	07 1 38 017	32 4	2600/5616
Elsbach	Erbach	Hess	06 1 38 014	14 4	3497/5501
Elsbeth	Wasserburg a. Inn	Bay	09 1 54 122	05 3*	4523/5333
Elsdorf	Bremervörde	Ndsa	03 4 31 138	63 4*	3523/5901
— (Rhld.)	Bergheim (Erft)	NW	05 3 31 512	55 4	2540/5644
— -Westermühlen	Rendsburg	SchH	01 1 42 146	69 7	3535/6014
Elsen	Paderborn	NW	05 7 40 511	54 2*	3478/5733
Elsenbach	Mühlendorf a. Inn	Bay	09 1 46 118	06 0	4537/5362
Elsendorf	Höchstädt a. d. Aisch	Bay	09 4 36 118	11 5	4404/5513
Elsenfeld, Markt	Obernburg a. Main	Bay	09 6 49 115	23 2*	3511/5523
Elsenz	Sinsheim	BaWü	08 2 38 122	12 5	3488/5449
Elsfleth, Stadt	Wesermarsch	Ndsa	03 8 36 116	61 2	3464/5900
Elshheim//Stadecken-	Mainz-Bingen	RhPf	07 3 39 057	22 7	3438/5530
Elskop	Steinburg	SchH	01 1 45 132	67 1	3532/5964
Elsoff	Wittgenstein	NW	05 8 42 222	33 2*	3465/5654
— (Oberwesterwaldkreis)	Oberwesterwaldkreis	RhPf	07 1 39 020	32 3	3437/5604
Elstorf	Harburg	Ndsa	03 3 35 137	64 0	3552/5922
Elte	Steinfurt	NW	05 5 38 511	54 0	2604/5790
Elten	Rees	NW	05 1 38 115	57 7	2511/5749
Eltern	Meppen	Ndsa	03 5 36 124	58 6*	3400/5839
Elters	Fulda	Hess	06 2 34 033	35 3	3562/5605
Eltersdorf	Erlangen	Bay	09 5 34 117	11 3	4427/5491
Eltershofen	Schwäbisch Hall	BaWü	08 1 46 120	12 7*	3555/5445
Eltheim	Regensburg	Bay	09 3 43 132	06 4	4523/5427
Eltingshausen	Bad Kissingen	Bay	09 6 33 121	13 5	3580/5558
Eltmann, Stadt	Haßfurt	Bay	09 6 40 118	11 5	4404/5538
Eltmannsee	Eschwege	Hess	06 2 31 012	35 7	3558/5662
Eltmannshausen	Eschwege	Hess	06 2 31 013	35 8	3569/5673
Eltville am Rhein, Stadt	Rheingaukreis	Hess	06 1 50 003	23 6*	3436/5544
Eltze	Peine	Ndsa	03 2 40 126	62 6*	3586/5814
Elversberg	Ottweiler	Saar	10 0 33 116	19 1	2582/5464
Elvershausen	Northeim	Ndsa	03 2 38 131	37 6	3575/5730
Elvese	Northeim	Ndsa	03 2 38 132	37 2	3565/5726
Elz	Limburg	Hess	06 1 45 012	31 1*	3431/5586
— gemfr. Gebiet	Helmstedt	Ndsa	03 7 35 515+	54 2	4428/5787
Elzach, Stadt	Emmendingen	BaWü	08 3 33 121	15 3	3431/5338
Elze	Burgdorf	Ndsa	03 3 31 128	62 7	3550/5828

Elze – Endeholz

Gemeinde	Landkreis	Land	Statistische Kennziffer	Nummer des Natur- raumes	Koor- dinaten- schlüssel
Elze, Stadt	Alfeld (Leine)	Ndsa	03 2 31 131	52 1	3550/5777
Elzerath	Bernkastel-Wittlich	RhPf	07 2 31 027	24 3*	2577/5522
Elzweiler	Kusel	RhPf	07 3 36 021	19 3	3393/5494
Emberg	Calw	BaWü	08 4 33 139	15 0	3476/5395
Embken	Düren	NW	05 4 32 754	55 3*	2541/5616
Embsen	Lüneburg	Ndsa	03 3 37 144	64 4	3590/5895
—	Verden	Ndsa	03 4 36 139	63 1*	3502/5877
Embühren	Rendsburg	SchH	01 1 42 147	69 3*	3538/6004
Emden, Stadt		Ndsa	03 6 11 000	61 1*	2580/5915
Emen	Meppen	Ndsa	03 5 36 125	59 2*	2584/5854
Emerbuch// Hofstett-	Ulm	BaWü	08 1 47 146	09 6	3567/5383
Emerfeld	Saulgau	BaWü	08 4 42 137	09 5	3524/5337
Emeringen	Ehingen	BaWü	08 4 34 124	09 5	3539/5344
Emerkingen	Ehingen	BaWü	08 4 34 125	04 2*	3549/5342
Emern	Uelzen	Ndsa	03 3 39 159	64 3	4410/5865
Emersacker	Wertingen	Bay	09 7 49 123	04 6	4402/5374
Emershofen	Neu-Ulm	Bay	09 7 45 122	04 6	3583/5349
Emertsham	Traunstein	Bay	09 1 53 116	05 3	4537/5326
Emetzheim	Weißenburg i. Bay.	Bay	09 5 47 123	11 0	4422/5432
Emkendorf	Rendsburg	SchH	01 1 42 148	70 2*	3556/6015
Emlichheim	Grafschaft Bentheim	Ndsa	03 5 33 123	58 0	2558/5830
Emmelbaum	Bitburg	RhPf	07 2 32 031	28 0	2519/5546
Emmeln	Meppen	Ndsa	03 5 36 126	59 2	2586/5851
Emmendorf	Harburg	Ndsa	03 3 35 138	64 4	3565/5919
Emmelsbüll	Südtondern	SchH	01 1 48 124	68 2	3480/6076
Emmelshausen	Rhein-Hunsrück-Kreis	RhPf	07 1 40 036	24 3	3397/5558
Emmen	Gifhorn	Ndsa	03 3 34 147	64 2*	4407/5843
Emmendingen, Stadt	Emmendingen	BaWü	08 3 33 122	20 2*	3414/5332
Emmendorf	Uelzen	Ndsa	03 3 39 160	64 3	4404/5878
Emmenhausen	Göttingen	Ndsa	03 2 34 129	37 1	3557/5717
—	Kaufbeuren	Bay	09 7 38 125	04 6	4410/5318
Emmerborn	Holzminde	Ndsa	03 2 36 132	37 1	3546/5747
Emmerich, Stadt	Rees	NW	05 1 38 111	57 7	2517/5744
Emmering	Fürstenfeldbruck	Bay	09 1 40 122	05 1*	4446/5338
Emmerke	Hildesheim-Marienburg	Ndsa	03 2 35 137	52 1*	3559/5782
Emmern	Hameln-Pyrmont	Ndsa	03 1 34 131	36 6*	3526/5768
Emmeroth	Bernkastel-Wittlich	RhPf	07 2 31 028	24 3	2583/5529
Emmersdorf	Eggenfelden	Bay	09 2 34 115	06 0	4574/5381
Emmershausen	Usingen	Hess	06 1 53 007	30 2	3455/5581
Emmerstedt	Helmstedt	Ndsa	03 7 35 124	62 4*	4429/5791
Emmersweiler	Saarbrücken	Saar	10 0 34 511	19 1	2563/5450
Emmerting	Altötting	Bay	09 1 32 118	05 4*	4557/5341
Emmerzhagen	Altenkirchen (Westerwald)	RhPf	07 1 32 026	33 0*	3430/5621
Emmingen	Calw	BaWü	08 4 33 140	12 2	3481/5383
— ab Egg	Donauaueschingen	BaWü	08 3 32 120	09 1	3489/5310
Empede	Neustadt am Rübenberge	Ndsa	03 1 36 125	62 2	3532/5823
Empel	Rees	NW	05 1 38 412	57 6*	2528/5740
Empfershausen	Melsungen	Hess	06 2 40 018	35 7	3538/5671
Empfingen	Hechingen	BaWü	08 4 36 123	12 2	3479/5362
Ems, Stadt// Bad	Rhein-Lahn-Kreis	RhPf	07 1 41 006	31 0*	3408/5578
— // Nordrheda-	Wiedenbrück	NW	05 7 42 114	54 0*	3450/5748
Emsbüren	Lingen	Ndsa	03 5 34 131	58 0	2588/5807
Emsdetten, Stadt	Steinfurt	NW	05 5 38 113	54 0*	2604/5783
Emsdorf	Marburg	Hess	06 2 39 028	34 6	3499/5636
Emsen	Harburg	Ndsa	03 3 35 139	64 0	3557/5917
Emsing	Hilpoltstein	Bay	09 5 39 122	08 2	4446/5429
Emskeim	Donauwörth	Bay	09 7 33 129	08 2	4428/5408
Emskirchen, Markt	Neustadt a. d. Aisch	Bay	09 5 41 136	11 3	4407/5492
Emstal	Wolfhagen	Hess	06 2 44 012	34 1*	3518/5678
Emstek	Cloppenburg	Ndsa	03 8 32 116	59 3*	3443/5856
Emtinghausen	Braunschweig	Ndsa	03 7 32 129	62 1	3498/5866
Emtmannsberg	Bayreuth	Bay	09 4 32 129	07 1	4474/5528
Enchenreuth	Stadtsteinach	Bay	09 4 45 111	39 2*	4473/5567
Endbach	Biedenkopf	Hess	06 1 33 017	32 0	3464/5624
Endeholz	Celle	Ndsa	03 3 32 136	64 1*	3589/5844

Endenburg – Enkhausen

Gemeinde	Landkreis	Land	Statistische Kennziffer	Nummer des Natur- raumes	Koor- dinaten- schlüssel
Endenburg	Lörrach	BaWü	08 3 38 129	15 5	3405/5287
Enderndorf	Gunzenhausen	Bay	09 5 37 123	11 3	4421/5447
Endersbach	Waiblingen	BaWü	08 1 49 122	12 3	3527/5408
Endingen	Balingen	BaWü	08 4 31 121	10 0	3488/5347
—, Stadt	Emmendingen	BaWü	08 3 33 123	20 3*	3404/5335
Endlhausen	Wolfratshausen	Bay	09 1 56 124	03 7*	4468/5312
Endlichhofen	Rhein-Lahn-Kreis	RhPf	07 1 41 037	30 4	3415/5563
Endlkirchen	Altötting	Bay	09 1 32 119	06 0	4556/5352
Endorf	Arnsberg	NW	05 8 32 513	33 5*	3433/5684
—	Parsberg	Bay	09 3 42 127	08 1*	4490/5438
— i. OB.	Rosenheim	Bay	09 1 49 119	03 8	4522/5308
Endsee	Rothenburg ob der Tauber	Bay	09 5 43 128	12 7	3589/5479
Engar	Warburg	NW	05 7 41 413	36 0*	3507/5712
Engden	Grafschaft Bentheim	Ndsa	03 5 33 124	58 0	2580/5807
Enge	Südtondern	SchH	01 1 48 125	69 0*	3498/6066
Engelhausen	Fallingbostal	Ndsa	03 3 33 132	62 7	3548/5840
Engelade	Gandersheim	Ndsa	03 7 33 131	37 9*	3578/5749
Engelbach	Biedenkopf	Hess	06 1 33 018	32 0	3472/5643
Engelbostal	Hannover	Ndsa	03 1 35 129	62 2	3545/5813
Engelbrechtsche Wildnis	Steinburg	SchH	01 1 45 133	67 1	3530/5961
Engelbrechtsmünster	Pfaffenhofen a. d. Ilm	Bay	09 1 48 118	06 2*	4473/5395
Engelern	Bersenbrück	Ndsa	03 5 32 136	58 1	3415/5817
Engelhardsberg	Ebermannstadt	Bay	09 4 34 123	08 0	4449/5518
Engelhelms	Fulda	Hess	06 2 34 034	35 2*	3550/5598
Engeln	Grafschaft Hoya	Ndsa	03 1 32 133	59 4	3495/5851
—	Mayen	RhPf	07 1 37 024	27 1	2581/5588
Engelrod	Lauterbach	Hess	06 1 44 011	35 1*	3518/5604
Engelsberg	Neumarkt i. d. OPf.	Bay	09 3 38 120	08 1	4473/5465
—	Traunstein	Bay	09 1 53 117	05 3	4541/5331
Engelsbrand	Calw	BaWü	08 4 33 141	15 0	3474/5411
Engelschoff	Stade	Ndsa	03 4 35 139	67 0	3522/5948
Engelschwand	Säckingen	BaWü	08 3 43 115	15 5	3427/5283
Engelsdorf	Cham	Bay	09 3 34 116	40 2*	4543/5461
—	Jülich	NW	05 4 34 514	55 4	2521/5642
Engelshütt	Kötzting	Bay	09 2 38 121	40 3	4575/5453
Engelskirchen	Rheinisch-Bergischer Kreis	NW	05 3 36 211	33 9*	2598/5650
Engelstadt	Mainz-Bingen	RhPf	07 3 39 016	22 7	3433/5530
Engelswies	Stockach	BaWü	08 3 44 119	04 0*	3510/5323
Engelthal	Hersbruck	Bay	09 5 38 120	11 2	4457/5482
Engelthaler Forst, gemfr. Gebiet	Nürnberg	Bay	09 5 42 444	08 1*	4455/5481
Engen, Stadt	Konstanz	BaWü	08 3 36 130	09 1	3483/5302
Engenhahn	Untertaunuskreis	Hess	06 1 52 015	30 1	3446/5560
Engensen	Burgdorf	Ndsa	03 3 31 129	62 2*	3564/5819
Engenthal	Hammelburg	Bay	09 6 39 115	13 5	3571/5556
Enger, Stadt	Herford	NW	05 7 35 112	53 1	3470/5779
Engerheide	Südtondern	SchH	01 1 48 126	69 0	3501/6066
Engern	Grafschaft Schaumburg	Ndsa	03 1 33 124	36 6	3507/5785
Engers, Stadt	Neuwied	RhPf	07 1 38 018	29 1	3396/5588
Engershausen	Lübbecke	NW	05 7 38 713	53 3	3466/5798
Engertsham	Passau	Bay	09 2 43 118	06 0	4601/5372
Engetried	Memmingen	Bay	09 7 42 125	04 6	3605/5311
Enghausen	Freising	Bay	09 1 39 124	06 2	4493/5378
Engishausen	Illertissen	Bay	09 7 37 122	04 6	3595/5331
Engleshof	Neustadt a. d. Waldnaab	Bay	09 3 40 117	40 1*	4515/5496
Englmannsberg	Dingolfing	Bay	09 2 33 114	06 0	4546/5384
Englmar // Sankt	Bogen	Bay	09 2 31 120	40 5	4560/5430
Engolling	Deggendorf	Bay	09 2 32 120	40 7	4581/5407
Engstlatt	Balingen	BaWü	08 4 31 122	10 0	3491/5352
Engter	Bersenbrück	Ndsa	03 5 32 137	53 6*	3439/5806
Enheim	Kitzingen	Bay	09 6 43 119	13 0	3582/5500
Eningen unter Achalm	Reutlingen	BaWü	08 4 40 117	10 1*	3519/5372
Enkenbach-Alsenborn	Kaiserslautern	RhPf	07 3 35 004	19 2*	3420/5484
Enkenstein	Lörrach	BaWü	08 3 38 130	15 5	3411/5283
Enkering	Eichstätt	Bay	09 5 33 131	08 2	4453/5428
Enkhausen	Arnsberg	NW	05 8 32 414	33 4*	3428/5693

Enkheim – Eppishausen

Gemeinde	Landkreis	Land	Statistische Kennziffer	Nummer des Natur- raumes	Koor- dinaten- schlüssel
Enkheim, Stadt // Bergen-	Hanau	Hess	06 1 43 001	23 4*	3482/5557
Enkingen	Nördlingen	Bay	09 7 46 130	10 3	4395/5411
Enkirch	Bernkastel-Wittlich	RhPf	07 2 31 029	25 0*	2581/5539
Ennabeuren	Münsingen	BaWü	08 4 38 127	09 4	3548/5367
Ennahofen	Ehingen	BaWü	08 4 34 126	09 5	3549/5358
Ennepetal, Stadt	Ennepe-Ruhr-Kreis	NW	05 9 34 111	33 6*	2596/5686
Ennerich	Oberlahnkreis	Hess	06 1 47 015	31 1	3438/5584
Ennesberg, gemfr. Gebiet	Kronach	Bay	09 4 38 444	39 2	4461/5581
Ennetach	Saulgau	BaWü	08 4 42 138	04 0	3524/5324
Enniger	Beckum	NW	05 5 32 611	54 1	3427/5744
Ennigerloh	Beckum	NW	05 5 32 113	54 1	3430/5744
Ensch	Trier-Saarburg	RhPf	07 2 35 019	25 0	2560/5521
Ensdorf	Amberg	Bay	09 3 31 119	08 1	4495/5467
—	Saarlouis	Saar	10 0 35 112	19 0	2557/5464
—, gemfr. Gebiet	Amberg	Bay	09 3 31 444	08 1	4498/5469
Ense	Soest	NW	05 8 40 111	54 2*	3428/5708
— // Nieder-	Waldeck	Hess	06 2 42 073	34 0	3490/5678
— // Ober-	Waldeck	Hess	06 2 42 078	34 0	3488/5678
Ensfeld	Donauwörth	Bay	09 7 33 130	08 2	4428/5412
Ensheim	Alzey-Worms	RhPf	07 3 31 019	22 7	3436/5519
—	Sankt Ingbert	Saar	10 0 36 115	18 1*	2581/5452
Ensingen	Vaihingen	BaWü	08 1 48 115	12 4*	3496/5426
Enslingen	Schwäbisch Hall	BaWü	08 1 46 121	12 6*	3555/5447
Enspel	Oberwesterwaldkreis	RhPf	07 1 39 021	32 3*	3421/5609
Entenberg	Nürnberg	Bay	09 5 42 118	11 2*	4454/5480
Entraching	Landsberg a. Lech	Bay	09 1 43 118	03 7	4427/5320
Entringen	Tübingen	BaWü	08 4 45 120	12 2*	3498/5380
Entrischenbrunn	Pfaffenhofen a. d. Ilm	Bay	09 1 48 119	06 2	4467/5373
Entrup	Ilöxter	NW	05 7 36 711	36 4	3503/5743
Enzberg	Vaihingen	BaWü	08 1 48 116	12 5*	3485/5422
Enzelhausen	Mainburg	Bay	09 2 41 118	06 2	4482/5383
Enzen	Bitburg	RhPf	07 2 32 032	26 1	2526/5531
—	Schaumburg-Lippe	Ndsa	03 1 38 121	52 2	3511/5799
Enzendorf	Hersbruck	Bay	09 5 38 121	08 0	4462/5495
Enzenrieth	Neustadt a. d. Waldnaab	Bay	09 3 40 118	07 0	4514/5499
Enzenstetten	Füssen	Bay	09 7 35 113	03 6	4395/5278
Enzklösterle	Calw	BaWü	08 4 33 142	15 1	3461/5392
Enzkofen	Saulgau	BaWü	08 4 42 139	04 0	3527/5320
Enzweihingen	Vaihingen	BaWü	08 1 48 117	12 3	3499/5420
Epe	Ahaus	NW	05 5 31 116	54 4	2571/5783
—	Bersenbrück	Ndsa	03 5 32 138	58 5	3432/5811
Epenwörden	Süderdithmarschen	SchH	01 1 47 134	68 4	3503/5998
Epfach	Schongau	Bay	09 1 50 118	04 6	4418/5308
Epfenbach	Sinsheim	BaWü	08 2 38 123	12 5*	3493/5466
Epfendorf	Rottweil	BaWü	08 4 41 123	12 2	3470/5346
Epfenhausen	Landsberg a. Lech	Bay	09 1 43 119	05 0	4419/5330
Epfenhofen	Donauessingen	BaWü	08 3 32 121	09 0*	3467/5298
Eppe	Waldeck	Hess	06 2 42 027	33 2	3484/5678
Eppelborn	Ottweiler	Saar	10 0 33 216	19 0	2570/5475
Eppelheim	Heidelberg	BaWü	08 2 33 120	22 4	3473/5473
Eppelsheim	Alzey-Worms	RhPf	07 3 31 020	22 7	3439/5508
Eppenbergr	Cochem-Zell	RhPf	07 1 35 026	27 1	2576/5568
— u. Lehen, gemfr. Gebiet	Kronach	Bay	09 4 38 444	39 2	4465/5576
Eppenbrunn	Pirmasens	RhPf	07 3 40 008	18 0*	3394/5443
Eppendorf	Osnabrück	Ndsa	03 5 37 125	53 5*	3443/5782
Eppenhain	Main-Taunus-Kreis	Hess	06 1 46 009	30 0*	3456/5559
Eppenreuth	Neustadt a. d. Waldnaab	Bay	09 3 40 119	40 1	4515/5516
—	Stadtsteinach	Bay	09 4 45 112	39 3*	4472/5564
Eppenrod	Rhein-Lahn-Kreis	RhPf	07 1 41 038	32 4	3424/5585
Eppenschlag	Grafenau	Bay	09 2 35 113	40 4*	4595/5418
Eppensen // Tötendorf-	Uelzen	Ndsa	03 3 39 276	64 3	4402/5881
Eppertshausen	Dieburg	Hess	06 1 36 007	23 2*	3489/5534
Eppingen, Stadt	Sinsheim	BaWü	08 2 38 124	12 5*	3493/5444
Eppisburg	Dillingen a. d. Donau	Bay	09 7 32 130	04 6*	4394/5377
Eppishausen	Mindelheim	Bay	09 7 43 123	04 6	4390/5338

Eppishofen – Erkenschwick

Gemeinde	Landkreis	Land	Statistische Kennziffer	Nummer des Natur- raumes	Koor- dinaten- schlüssel
Eppishofen	Wertingen	Bay	09 7 49 124	04 6	4397/5370
Epplingen	Tauberbischofsheim	BaWü	08 2 39 130	12 9	3545/5485
Eppstein, Stadt	Main-Taunus-Kreis	Hess	06 1 46 010	30 0	3456/5556
Epteroide	Witzenhausen	Hess	06 2 43 011	35 7	3555/5679
Equarhofen	Uffenheim	Bay	09 5 46 125	13 0	3580/5484
Equord	Peine	Ndsa	03 2 40 127	52 0	3576/5796
Erasbach	Beilngries	Bay	09 3 32 120	11 1*	4458/5446
Erbach	Bergstraße	Hess	06 1 32 015	14 5	3476/5500
—	Limburg	Hess	06 1 45 013	30 3*	3446/5574
—	Rhein-Hunsrück-Kreis	RhPf	07 1 40 037	24 1*	3405/5544
—	Ulm	BaWü	08 1 47 138	09 5*	3566/5355
— // Dorf-	Erbach	Hess	06 1 38 010	14 4	3500/5502
— (Rheingau)	Rheingaukreis	Hess	06 1 50 004	23 6*	3435/5543
—, Stadt	Erbach	Hess	06 1 38 015	14 4	3499/5502
Erbendorf, Stadt	Neustadt a. d. Waldnaab	Bay	09 3 40 120	39 6*	4503/5523
Erbenhausen	Alsfeld	Hess	06 1 31 023	34 6*	3504/5624
—	Marburg	Hess	06 2 39 029	34 8*	3483/5619
Erbes-Büdesheim	Alzey-Worms	RhPf	07 3 31 021	22 7	3430/5513
Erbringen	Merzig-Wadern	Saar	10 0 32 213	18 2*	2553/5478
Erbsen	Northeim	Ndsa	03 2 38 133	37 1	3555/5717
Erbshausen	Karlstadt	Bay	09 6 42 121	13 4*	3572/5531
Erbstadt	Hanau	Hess	06 1 43 007	23 4	3490/5570
Erbstetten	Backnang	BaWü	08 1 32 121	12 3	3529/5421
—	Ehingen	BaWü	08 4 34 127	09 5	3540/5349
Erbstorf	Lüneburg	Ndsa	03 3 37 145	64 4*	3599/5906
Erbuch//Ernsbach-	Erbach	Hess	06 1 38 017	14 4	3504/5502
Erda	Wetzlar	Hess	06 1 54 029	32 0	3466/5615
Erdbach	Dillkreis	Hess	06 1 37 017	32 3	3444/5617
Erden	Bernkastel-Wittlich	RhPf	07 2 31 030	25 0*	2573/5538
Erdesbach	Kusel	RhPf	07 3 36 022	19 3	2604/5494
Erdhausen	Biedenkopf	Hess	06 1 33 019	32 0	3469/5624
Erding, Stadt	Erding	Bay	09 1 38 119	05 2	4493/5353
Erdmannhausen	Ludwigsburg	BaWü	08 1 41 119	12 3	3522/5423
Erdmannrode	Hünfeld	Hess	06 2 37 009	35 5	3555/5630
Erdmannsweiler	Villingen	BaWü	08 3 46 116	15 3	3460/5334
Erdpenhausen	Rotenburg	Hess	06 2 41 019	35 7	3549/5656
Eresing	Landsberg a. Lech	Bay	09 1 43 120	03 7	4427/5328
Eresried	Fürstenfeldbruck	Bay	09 1 40 123	05 0	4428/5341
Erfde	Schleswig	SchH	01 1 43 136	69 2	3520/6019
Erfeld	Buchen	BaWü	08 2 32 125	12 8	3536/5490
Erfelden	Groß-Gerau	Hess	06 1 42 010	22 5*	3461/5522
Erfstadt, Stadt	Euskirchen	NW	05 3 33 111	55 3*	2554/5629
Erfurtshausen	Marburg	Hess	06 2 39 030	34 7*	3496/5623
Erfweiler	Pirmasens	RhPf	07 3 40 009	17 1*	3413/5447
— - Ehlingen	Sankt Ingbert	Saar	10 0 36 213	18 1	2586/5451
Ergenzingen	Horb	BaWü	08 4 37 124	12 2	3486/5373
Ergersheim	Uffenheim	Bay	09 5 46 126	13 1*	3596/5486
Ergertshausen	Wolfratshausen	Bay	09 1 56 125	03 7	4461/5310
Ergeshausen	Rhein-Lahn-Kreis	RhPf	07 1 41 039	30 4	3424/5571
Erggertshofen	Parsberg	Bay	09 3 42 128	08 2	4473/5436
Ergolding	Landshut	Bay	09 2 40 121	06 1*	4513/5382
Ergoldsbach, Markt	Mallersdorf	Bay	09 2 42 118	06 2	4515/5395
Ergste	Iserlohn	NW	05 8 35 212	33 7	3400/5698
Erharting	Mühdorf a. Inn	Bay	09 1 46 119	05 4*	4543/5349
Erichshagen, Flecken	Nienburg (Weser)	Ndsa	03 1 37 133	58 3*	3517/5837
Ering	Pfarrkirchen	Bay	09 2 44 118	05 4*	4585/5352
Eringerfeld	Lippstadt	NW	05 8 36 515	54 2	3463/5717
Erisdorf	Saulgau	BaWü	08 4 42 140	04 0	3536/5332
Eriskirch	Tett nang	BaWü	08 4 44 112	03 1	3540/5277
Erisried	Mindelheim	Bay	09 7 43 124	04 6	3607/5320
Erkelenz, Stadt	Erkelenz	NW	05 4 33 111	55 4*	2522/5660
Erkeln	Höxter	NW	05 7 36 315	36 1	3515/5728
Erkenbrechtsweiler	Nürtingen	BaWü	08 1 43 118	09 4	3532/5380
Erkenschwick, Stadt // Oer-	Recklinghausen	NW	05 6 37 118	54 4*	2586/5724

Erkerode – Ernstshofen

Gemeinde	Landkreis	Land	Statistische Kennziffer	Nummer des Natur- raumes	Koor- dinaten- schlüssel
Erkerode	Braunschweig	Ndsa	03 7 32 130	51 2	4412/5786
Erkersreuth	Rehau	Bay	09 4 44 112	39 5*	4510/5562
Erkertshofen	Hilpoltstein	Bay	09 5 39 123	08 2	4443/5427
Erkheim, Markt	Memmingen	Bay	09 7 42 126	04 6	3600/5323
Erkrath, Stadt	Düsseldorf-Mettmann	NW	05 1 32 122	33 7*	2563/5676
Erksdorf	Marburg	Hess	06 2 39 031	34 6	3501/5636
Erkshausen	Rotenburg	Hess	06 2 41 020	35 7	3553/5655
Erlabronn	Scheinfeld	Bay	09 5 44 121	11 5	3606/5508
Erlabrunn	Würzburg	Bay	09 6 52 115	13 3*	3560/5524
Erlach	Bamberg	Bay	09 4 31 134	11 3	4425/5520
—	Ochsenfurt	Bay	09 6 50 124	13 4	3577/5508
—	Offenburg	BaWü	08 3 41 121	21 0*	3428/5382
—	Pfarrkirchen	Bay	09 2 44 119	05 4*	4577/5349
—	Rothenburg ob der Tauber	Bay	09 5 43 129	11 4	3599/5461
— a. Main	Lohr a. Main	Bay	09 6 45 112	14 1	3541/5532
Erlaheim	Balingen	BaWü	08 4 31 123	10 0	3484/5352
Erlangen, Stadt	Bamberg	Bay	09 5 13 000	11 3*	4429/5496
Erlau	Bamberg	Bay	09 4 31 135	11 3	4414/5527
Erlbach	Altötting	Bay	09 1 32 120	06 0	4559/5352
—	Ansbach	Bay	09 5 31 129	11 4*	3601/5462
—	Neuburg a.d. Donau	Bay	09 7 44 128	08 2	4427/5403
—	Nördlingen	Bay	09 7 46 131	11 0	4395/5428
—, Markt // Markt	Neustadt a.d. Aisch	Bay	09 5 41 158	11 3*	4402/5485
Erle	Recklinghausen	NW	05 6 37 413	54 4*	2559/5735
Erlenbach	Bergstraße	Hess	06 1 32 016	14 5	3481/5503
—	Buchen	BaWü	08 2 32 126	12 8*	3539/5472
—	Erbach	Hess	06 1 38 016	14 4	3501/5500
—	Heilbronn	BaWü	08 1 38 133	10 8	3519/5448
— a. Main, Markt	Obernburg a. Main	Bay	09 6 49 116	14 1*	3511/5518
— bei Dahn	Pirmasens	RhPf	07 3 40 010	17 1	3417/5442
— bei Kandel	Germersheim	RhPf	07 3 34 004	22 1	3440/5442
— b. Marktheidenfeld	Marktheidenfeld	Bay	09 6 46 120	13 2	3545/5520
— // Nieder-	Friedberg	Hess	06 1 39 035	23 4	3479/5563
— // Ober-	Friedberg	Hess	06 1 39 042	23 4	3477/5565
— // Wald-	Bergstraße	Hess	06 1 32 095	14 5	3480/5500
Erlenmoos	Biberach	BaWü	08 4 32 134	04 3	3572/5326
Erlenstegener Forst, gemfr. Gebiet	Erlangen	Bay	09 5 34 444	11 3	4439/5485
Erligheim	Ludwigsburg	BaWü	08 1 41 120	12 3	3507/5431
Erling-Andechs	Starnberg	Bay	09 1 52 118	03 7	4439/5315
Erlingen	Wertingen	Bay	09 7 49 125	04 7	4414/5378
Erlinghausen	Brilon	NW	05 8 33 514	34 0	3493/5700
Erlingshofen	Donauwörth	Bay	09 7 33 131	04 5*	4406/5395
—	Eichstätt	Bay	09 5 33 132	08 2	4449/5428
Erlsdorf	Hofheim i. UFr.	Bay	09 6 41 123	11 7*	4400/5559
Erlstätt	Traunstein	Bay	09 1 53 118	03 8	4544/5304
Erl- u. Grünwald, gemfr. Gebiet	Feuchtwangen	Bay	09 5 35 444	11 3	3604/5455
Ermenrod	Alsfeld	Hess	06 1 31 024	35 0	3509/5613
Ermershausen	Hofheim i. UFr.	Bay	09 6 41 124	11 7	4402/5565
Ermetheis	Fritzlar-Homberg	Hess	06 2 33 021	34 2*	3522/5677
Ermetzhof	Rothenburg ob der Tauber	Bay	09 5 43 130	11 4	3599/5476
Ermetzhofen	Uffenheim	Bay	09 5 46 127	13 1	3592/5485
Ermingen	Ulm	BaWü	08 1 47 139	09 5	3567/5361
Ermreus	Forchheim	Bay	09 4 35 122	11 2	4438/5504
Ermreuth	Forchheim	Bay	09 4 35 123	11 2	4442/5501
Ermschwerd	Witzenhausen	Hess	06 2 43 012	35 8*	3556/5691
Ermsinghausen	Lippstadt	NW	05 8 36 516	54 2	3459/5723
Erndtebrück	Wittgenstein	NW	05 8 42 312	33 3	3448/5650
Ernersdorf	Beilngries	Bay	09 3 32 121	08 1*	4461/5443
Ernsbach	Öhringen	BaWü	08 1 44 119	12 6	3537/5461
— -Erbuch	Erbach	Hess	06 1 38 017	14 4	3504/5502
Ernsgraden	Pfaffenhofen a.d. Ilm	Bay	09 1 48 120	06 3	4469/5399
Ernst	Cochem-Zell	RhPf	07 1 35 027	25 0*	2587/5556
Ernsthausen	Frankenberg	Hess	06 2 32 026	34 5	3481/5650
—	Marburg	Hess	06 2 39 032	34 5*	3496/5640
—	Oberlahnkreis	Hess	06 1 47 016	30 2	3454/5591
Ernstshofen	Darmstadt	Hess	06 1 35 009	14 5	3481/5514

Gemeinde	Landkreis	Land	Statistische Kennziffer	Nummer des Natur- raumes	Koor- dinaten- schlüssel
Ernzen	Bitburg	RhPf	07 2 32 033	26 2	2530/5522
Erolzheim	Biberach	BaWü	08 4 32 135	04 3*	3580/5329
Erpel	Neuwied	RhPf	07 1 38 019	29 2*	2587/5606
Erpen	Osnabrück	Ndsa	03 5 37 126	53 4	3444/5776
Erpensen	Gifhorn	Ndsa	03 3 34 148	64 2	4416/5847
Erpentrup	Höxter	NW	05 7 36 412	36 3	3500/5739
Erpfingen	Reutlingen	BaWü	08 4 40 118	09 4	3515/5357
Erpfting	Landsberg a. Lech	Bay	09 1 43 121	04 6*	4412/5321
Erpolzheim	Bad Dürkheim	RhPf	07 3 32 015	22 1	3443/5484
Ersen	Hofgeismar	Hess	06 2 36 009	36 0*	3517/5703
Ersfeld	Altenkirchen (Westerwald)	RhPf	07 1 32 027	32 4	3395/5618
Ersingen	Ehingen	BaWü	08 4 34 128	04 2	3563/5351
—	Pforzheim	BaWü	08 2 37 119	12 5	3473/5422
Ersrode	Rotenburg	Hess	06 2 41 021	35 7	3541/5649
Ertingen	Saulgau	BaWü	08 4 42 141	04 0	3534/5329
Ertinghausen	Northeim	Ndsa	03 2 38 134	37 0	3554/5725
Erwitte, Stadt	Lippstadt	NW	05 8 36 316	54 2	3454/5720
Erwitzen	Höxter	NW	05 7 36 712	36 1	3508/5737
Erzbach	Erbach	Hess	06 1 38 018	14 5	3490/5504
Erzberg	Rothenburg ob der Tauber	Bay	09 5 43 131	11 4	3587/5486
Erzenhausen	Kaiserslautern	RhPf	07 3 35 005	19 3	3400/5486
Erzgrube	Freudenstadt	BaWü	08 4 35 125	15 0	3462/5379
Erzhäuser	Neunburg vorm Wald	Bay	09 3 39 121	40 1*	4525/5463
Erzhausen	Darmstadt	Hess	06 1 35 010	23 2	3473/5534
—	Gandersheim	Ndsa	03 7 33 132	37 7*	3564/5751
Erzingen	Balingen	BaWü	08 4 31 124	10 0	3486/5346
—	Waldshut	BaWü	08 3 47 138	12 0	3457/5280
Esbach	Coburg	Bay	09 4 33 133	13 8	4429/5574
—	Dinkelsbühl	Bay	09 5 32 124	10 8	3591/5439
Esbeck	Alfeld (Leine)	Ndsa	03 2 31 132	52 1	3547/5772
—	Helmstedt	Ndsa	03 7 35 125	51 2	4429/5781
—	Lippstadt	NW	05 8 36 517	54 0*	3458/5728
Esborn	Ennepe-Ruhr-Kreis	NW	05 9 34 613	33 7	2592/5695
Esch	Bergheim (Erft)	NW	05 3 31 513	55 4	2538/5645
—	Bernkastel-Wittlich	RhPf	07 2 31 031	25 1	2561/5529
—	Daun	RhPf	07 2 33 022	27 6	2543/5581
—	Untertaunuskreis	Hess	06 1 52 016	30 2	3451/5568
Eschach	Füssen	Bay	09 7 35 114	03 6	4402/5273
—	Ravensburg	BaWü	08 4 39 119	03 1*	3545/5288
—	Schwäbisch Gmünd	BaWü	08 1 45 117	10 2*	3564/5418
Eschau, Markt	Obernburg a. Main	Bay	09 6 49 117	14 1	3518/5520
Eschbach	Freiburg	BaWü	08 3 34 127	15 3	3424/5319
—	Landau-Bad Bergzabern	RhPf	07 0 37 022	22 0*	3428/5449
—	Müllheim	BaWü	08 3 39 121	20 0*	3400/5307
—	Rhein-Lahn-Kreis	RhPf	07 1 41 040	30 4	3409/5565
—	Uisingen	Hess	06 1 53 008	30 2	3467/5580
—	Waldshut	BaWü	08 3 47 139	12 0	3439/5277
— // Nieder-	Friedberg	Hess	06 1 39 036	23 4	3477/5563
— // Ober-	Friedberg	Hess	06 1 39 043	23 4*	3475/5564
Eschborn	Main-Taunus-Kreis	Hess	06 1 46 011	23 5	3469/5556
Esche	Grafschaft Bentheim	Ndsa	03 5 33 125	58 0	2565/5823
Escheberg	Wolfhagen	Hess	06 2 44 013	34 2	3517/5695
Eschebrügge	Grafschaft Bentheim	Ndsa	03 5 33 126	58 0	2551/5834
Escheburg	Herzogtum Lauenburg	SchH	01 1 35 138	69 6	3587/5927
Eschede	Celle	Ndsa	03 3 32 137	64 1	3583/5845
Eschelbach	Öhringen	BaWü	08 1 44 120	12 7	3543/5450
—	Sinsheim	BaWü	08 2 38 125	12 5	3484/5457
—	Unterwesterwaldkreis	RhPf	07 1 42 016	32 4	3416/5590
— a. d. Ilm	Pfaffenhofen a. d. Ilm	Bay	09 1 48 121	06 2	4469/5383
Eschelbronn	Sinsheim	BaWü	08 2 38 126	12 5	3492/5464
Eschen	Bayreuth	Bay	09 4 32 130	07 1*	4460/5534
Eschenau	Haßfurt	Bay	09 6 40 119	13 7*	4392/5537
—	Heilbronn	BaWü	08 1 38 134	10 8*	3529/5444
—	Oberlahnkreis	Hess	06 1 47 017	32 3	3441/5589
—, Markt	Erlangen	Bay	09 5 34 118	11 2*	4442/5493

Eschenbach – Esselborn

Gemeinde	Landkreis	Land	Statistische Kennziffer	Nummer des Natur- raumes	Koor- dinaten- schlüssel
Eschenbach	Göppingen	BaWü	08 1 36 131	10 1	3549/5391
—	Haßfurt	Bay	09 6 40 120	11 5	4406/5537
—	Hersbruck	Bay	09 5 38 122	11 2*	4463/5488
—	Neustadt a.d. Aisch	Bay	09 5 41 137	11 3	4404/5484
— i. d. OPf., Stadt	Eschenbach i. d. OPf.	Bay	09 3 35 114	07 0	4488/5513
—, Stadt // Wolframs-	Gunzenhausen	Bay	09 5 37 174	11 3	4407/5456
Eschenbruch	Detmold	NW	05 7 33 137	36 4*	3512/5758
Eschenfelden	Sulzbach-Rosenberg	Bay	09 3 46 118	08 0	4472/5494
Eschenhahn	Untertaunuskreis	Hess	06 1 52 017	30 4*	3445/5562
Eschenhausen	Grafschaft Hoya	Ndsa	03 1 32 134	59 4	3483/5856
Eschenlohe	Garmisch-Partenkirchen	Bay	09 1 41 112	03 7*	4439/5274
—, gemfr. Gebiet	Garmisch-Partenkirchen	Bay	09 1 41 444	02 4	4446/5270
Eschenrod	Büdingen	Hess	06 1 34 034	35 0*	3511/5593
Eschenstruth	Kassel	Hess	06 2 38 008	35 7	3546/5677
Eschentäl	Schwäbisch Hall	BaWü	08 1 46 122	12 7	3554/5452
Escher	Grafschaft Schaumburg	Ndsa	03 1 33 125	37 8	3518/5789
Escherde // Groß	Hildesheim-Marienburg	Ndsa	03 2 35 146	52 1*	3558/5780
— // Haus	Alfeld (Leine)	Ndsa	03 2 31 144	52 1*	3556/5776
— // Klein	Hildesheim-Marienburg	Ndsa	03 2 35 172	52 1*	3557/5781
Escherlich	Bayreuth	Bay	09 4 32 131	39 4	4479/5543
Escherndorf	Gerolzhofen	Bay	09 6 38 129	13 3	3584/5526
Escherode	Münden	Ndsa	03 2 37 121	35 7	3546/5688
Eschershausen	Northeim	Ndsa	03 2 38 135	37 0	3544/5727
—, Stadt	Holzminden	Ndsa	03 2 36 133	37 7*	3544/5755
—, gemfr. Gebiet	Holzminden	Ndsa	03 2 36 513+	37 7	3547/5757
Eschfeld	Prüm	RhPf	07 2 34 022	28 0	2514/5553
Eschhofen	Limburg	Hess	06 1 45 014	31 1	3436/5584
Eschlbach	Erding	Bay	09 1 38 120	06 0	4503/5354
—	Straubing	Bay	09 2 47 117	06 4*	4536/5406
Eschlipp	Ebermannstadt	Bay	09 4 34 124	08 0	4438/5519
Eschlkam, Markt	Kötzing	Bay	09 2 38 122	40 2	4566/5463
Eschollbrücken	Darmstadt	Hess	06 1 35 011	22 5	3468/5519
Eschringen	Sankt Ingbert	Saar	10 0 36 116	18 1	2580/5451
Eschwege, Stadt	Eschwege	Hess	06 2 31 014	35 8*	3573/5673
Eschweiler, Stadt	Aachen	NW	05 4 31 112	55 4*	2518/5631
Esebeck	Göttingen	Ndsa	03 2 34 130	37 1	3558/5714
Esenhausen	Ravensburg	BaWü	08 4 39 120	03 2	3533/5303
Esens, Stadt	Wittmund	Ndsa	03 6 34 127	60 2	3408/5947
Esenshamm	Wesermarsch	Ndsa	03 8 36 117	61 2	3463/5924
Esgrus	Flensburg	SchH	01 1 34 126	70 0	3550/6066
Esgrusschauby	Flensburg	SchH	01 1 34 127	70 0	3551/6065
Esingen	Trier-Saarburg	RhPf	07 2 35 020	26 0	2530/5493
Esklum	Leer	Ndsa	03 6 32 136	61 0	2596/5898
Eslarn, Markt	Vohenstrauß	Bay	09 3 48 119	40 1*	4538/5494
— -Mitte, gemfr. Gebiet	Vohenstrauß	Bay	09 3 48 444	40 0*	4541/5491
Eslohe (Sauerland)	Meschede	NW	05 8 37 311	33 5*	3442/5680
Esmark	Schleswig	SchH	01 1 43 137	70 0	3539/6061
Espa	Wetzlar	Hess	06 1 54 030	30 2	3471/5587
Espasingen	Stockach	BaWü	08 3 44 120	03 1*	3501/5298
Espelkamp, Stadt	Lübbecke	NW	05 7 38 112	58 2	3474/5809
Espenschied	Rheingaukreis	Hess	06 1 50 005	30 4	3421/5553
Esperde	Hameln-Pyrmont	Ndsa	03 1 34 132	37 7	3535/5766
Esperke	Neustadt am Rübenberge	Ndsa	03 1 36 126	62 7	3541/5834
Esperstoft	Schleswig	SchH	01 1 43 138	69 7*	3521/6047
Esplingerode	Duderstadt	Ndsa	03 2 32 118	37 4	3583/5711
Espol	Northeim	Ndsa	03 2 38 136	37 0*	3554/5730
Essehof	Braunschweig	Ndsa	03 7 32 131	62 4	4409/5797
— I, gemfr. Gebiet	Braunschweig	Ndsa	03 7 32 514+	62 4	4408/5799
— II, gemfr. Gebiet	Braunschweig	Ndsa	03 7 32 515+	62 4	4408/5798
— III, gemfr. Gebiet	Braunschweig	Ndsa	03 7 32 516+	62 4	4410/5797
Essel	Fallingb. Ostel	Ndsa	03 3 33 133	62 7	3543/5840
—	Stade	Ndsa	03 4 35 140	63 4	3518/5928
Esselbach	Marktheidenfeld	Bay	09 6 46 121	14 1	3537/5524
Esselberg	Hilpoltstein	Bay	09 5 39 124	08 2	4446/5434
Esselborn	Alzey-Worms	RhPf	07 3 31 022	22 7	3436/5508

Gemeinde	Landkreis	Land	Statistische Kennziffer	Nummer des Natur- raumes	Koor- dinaten- schlüssel
Essen	Grafschaft Hoya	Ndsa	03 1 32 135	59 4	3503/5849
— // Bad	Wittlage	Ndsa	03 5 38 118	53 6*	3455/5799
— (Oldenburg)	Cloppenburg	Ndsa	03 8 32 117	59 3*	3428/5843
— Stadt		NW	05 2 13 000	54 5*	2570/5702
Essenbach	Landshut	Bay	09 2 40 122	06 1*	4516/5386
Essenheim	Mainz-Bingen	RhPf	07 3 39 017	22 7	3439/5533
Essenrode	Gifhorn	Ndsa	03 3 34 149	62 4	4407/5805
Essentho	Büren	NW	05 7 32 612	36 2*	3488/5705
Essern	Nienburg (Weser)	Ndsa	03 1 37 134	58 2*	3484/5814
Essershausen	Oberlahnkreis	Hess	06 1 47 018	30 2	3452/5591
Eßfeld	Ochsenfurt	Bay	09 6 50 125	13 0	3569/5504
Eßhoff	Brilon	NW	05 8 33 219	33 5*	3462/5696
Essing, Markt	Kelheim	Bay	09 2 37 123	08 2	4485/5421
Essingen	Aalen	BaWü	08 1 31 126	12 0*	3575/5408
—	Landau-Bad Bergzabern	RhPf	07 3 37 023	22 1	3440/5456
— // Hohenfels-	Daun	RhPf	07 2 33 033	27 6	2552/5569
Essinghausen	Braunschweig	Ndsa	03 7 32 132	62 3	3587/5801
Eßleben	Schweinfurt	Bay	09 6 51 120	13 4	3577/5534
Eßlingen	Bitburg	RhPf	07 2 32 034	26 1	2538/5531
—	Donaueschingen	BaWü	08 3 32 122	09 2	3479/5317
—	Weißenburg i. Bay.	Bay	09 5 47 124	08 2	4428/5417
Esslingen am Neckar, Stadt	Esslingen	BaWü	08 1 35 121	10 6*	3523/5400
Eßweiler	Kusel	RhPf	07 3 36 023	19 3	3396/5492
Estebüßge	Stade	Ndsa	03 4 35 141	67 0	3548/5931
Estenfeld	Würzburg	Bay	09 6 52 116	13 4	3572/5521
Esterholz	Uelzen	Ndsa	03 3 39 161	64 3	4407/5866
—, gemfr. Gebiet	Neuburg a. d. Donau	Bay	09 7 44 444	04 8	4428/5389
Esterwegen	Aschendorf-Hümmling	Ndsa	03 5 31 123	60 0	3408/5874
Esthal	Bad Dürkheim	RhPf	07 3 32 016	17 0	3426/5472
Esting	Fürstenfeldbruck	Bay	09 1 40 124	05 1	4448/5341
Estinghausen	Arnsberg	NW	05 8 32 415	33 7*	3426/5693
Estorf	Nienburg (Weser)	Ndsa	03 1 37 135	58 3*	3510/5828
—	Stade	Ndsa	03 4 35 142	63 4*	3513/5938
Estringen	Lingen	Ndsa	03 5 34 132	58 1*	2592/5816
Estrup	Flensburg	SchH	01 1 34 128	70 0	3534/6065
Etelsen	Verden	Ndsa	03 4 36 140	63 0*	3508/5873
Ergert	Bernkastel-Wittlich	RhPf	07 2 31 032	24 3*	2573/5516
Etschberg	Kusel	RhPf	07 3 36 024	19 3	2603/5487
Etsdorf	Amberg	Bay	09 3 31 120	07 0*	4501/5478
Ettal	Garmisch-Partenkirchen	Bay	09 1 41 113	02 2	4432/5270
Ettaler Forst, gemfr. Gebiet	Garmisch-Partenkirchen	Bay	09 1 41 444	02 2	4420/5268
Etteldorf	Bitburg	RhPf	07 2 32 035	26 1*	2540/5543
Etteln	Büren	NW	05 7 32 215	36 2	3483/5721
Ettelried	Augsburg	Bay	09 7 31 131	04 6	4393/5356
Ettenbeuren	Günzburg	Bay	09 7 36 125	04 6	3601/5361
Ettenbeurer Wald, gemfr. Gebiet	Günzburg	Bay	09 7 36 444	04 6	3603/5361
Ettenbüttel	Gifhorn	Ndsa	03 3 34 150	62 6*	3596/5819
Ettenhausen	Crailsheim	BaWü	08 1 34 121	12 6	3564/5468
Ettenheim, Stadt	Lahr	BaWü	08 3 37 115	21 1*	3412/5347
Ettenheimmünster	Lahr	BaWü	08 3 37 116	15 3	3417/5346
Ettenkirch	Tett nang	BaWü	08 4 44 113	03 1	3539/5286
Ettenstatt	Weißenburg i. Bay.	Bay	09 5 47 125	11 0*	4431/5439
Etterschlag	Starnberg	Bay	09 1 52 119	03 7	4441/5328
Ettersdorf	Unterwesterwaldkreis	RhPf	07 1 42 017	32 4	3420/5585
Etterzhausen	Regensburg	Bay	09 3 43 133	08 1	4499/5433
Etting	Ingolstadt	Bay	09 1 42 119	08 2*	4456/5407
—	Neuburg a. d. Donau	Bay	09 7 44 129	04 8	4427/5391
—	Weilheim i. OB	Bay	09 1 55 118	03 7	4438/5296
Ettinghausen	Oberwesterwaldkreis	RhPf	07 1 39 022	32 3	3420/5598
Ettingshausen	Gießen	Hess	06 1 41 019	34,9	3493/5602
Ettisweiler	Sigmaringen	BaWü	08 4 43 123	04 0	3518/5317
Ettleben	Schweinfurt	Bay	09 6 51 121	13 6*	3580/5539
Ettlenschieß	Ulm	BaWü	08 1 47 140	09 6	3568/5381
Ettling	Ingolstadt	Bay	09 1 42 120	08 2	4475/5409
—	Landau a. d. Isar	Bay	09 2 39 116	06 0*	4560/5396

Ettlingen – Eversmeer

Gemeinde	Landkreis	Land	Statistische Kennziffer	Nummer des Natur- raumes	Koor- dinaten- schlüssel
Ettlingen, Stadt	Karlsruhe	BaWü	08 2 34 123	22 3*	3457/5423
Ettlingenweiler	Karlsruhe	BaWü	08 2 34 124	22 3*	3455/5421
Ettlishofen	Neu-Ulm	Bay	09 7 45 124	04 6	3588/5361
Ettmannsdorf	Burglengenfeld	Bay	09 3 33 119	07 0	4506/5466
Ettmannsweiler	Calw	BaWü	08 4 33 143	15 0	3467/5387
Ettringen	Mayen	RhPf	07 1 37 025	29 2*	2587/5580
—	Mindelheim	Bay	09 7 43 125	04 7*	4400/5331
Etzbach	Altenkirchen (Westerwald)	RhPf	07 1 32 028	33 0	3407/5627
Etzean	Erbach	Hess	06 1 38 019	14 4	3497/5494
Etzel	Wittmund	Ndsa	03 6 34 128	60 2*	3427/5927
Etzelskirchen	Höchstädt a.d. Aisch	Bay	09 4 36 119	11 3	4415/5510
Etzen	Lüneburg	Ndsa	03 3 37 146	64 0	3579/5889
Etzenborn	Göttingen	Ndsa	03 2 34 131	37 5	3580/5703
Etzen-Gesäß	Erbach	Hess	06 1 38 020	14 4	3500/5511
Etzenricht	Neustadt a.d. Waldnaab	Bay	09 3 40 121	07 0	4507/5500
Etzenrichter Forst, gemfr. Gebiet	Neustadt a.d. Waldnaab	Bay	09 3 40 444	07 0	4502/5499
Etzenrot	Karlsruhe	BaWü	08 2 34 125	15 0*	3461/5419
Etzgersricht	Vohenstrauß	Bay	09 3 48 120	40 1	4528/5492
Eubach	Melsungen	Hess	06 2 40 019	35 7	3544/5661
Euben	Bayreuth	Bay	09 4 32 132	07 1	4469/5539
Eubigheim	Buchen	BaWü	08 2 32 127	12 8	3539/5485
Eudorf	Alsfeld	Hess	06 1 31 025	34 3*	3520/5625
Euerbach	Schweinfurt	Bay	09 6 51 122	13 6	3581/5548
Euerdorf, Markt	Hammelburg	Bay	09 6 39 116	14 0*	3573/5557
Euerdorfer Forst, gemfr. Gebiet	Hammelburg	Bay	09 6 39 444	14 0	3573/5562
Euerfeld	Kitzingen	Bay	09 6 43 120	13 4	3579/5521
Euerhausen	Ochsenfurt	Bay	09 6 50 126	13 0	3568/5497
Euernbach	Pfaffenhofen a.d. Ilm	Bay	09 1 48 122	06 2	4456/5375
Euerwang	Hilpoltstein	Bay	09 5 39 125	08 2	4450/5431
Eugenbach	Landshut	Bay	09 2 40 123	06 2*	4506/5379
Eulenberg	Altenkirchen (Westerwald)	RhPf	07 1 32 029	32 4	3392/5608
Eulenbis	Kaiserslautern	RhPf	07 3 35 006	19 3	3401/5486
Eulersdorf	Alsfeld	Hess	06 1 31 026	35 5	3532/5622
Eulgem	Cochem-Zell	RhPf	07 1 35 028	27 0	2583/5567
Eulsbach	Bergstraße	Hess	06 1 32 017	14 5	3483/5504
Eurasburg	Friedberg	Bay	09 7 34 119	06 2	4432/5356
—	Wolftratshausen	Bay	09 1 56 126	03 7	4455/5302
Eurasburger Forst, gemfr. Gebiet	Friedberg	Bay	09 7 34 444	06 2	4433/5354
Eurishofen	Kaufbeuren	Bay	09 7 38 126	04 7*	4406/5315
Euscheid	Prüm	RhPf	07 2 34 023	28 0	2522/5555
Euskirchen, Stadt	Euskirchen	NW	05 3 33 112	55 3*	2556/5614
Eußenhausen	Mellrichstadt	Bay	09 6 47 115	13 8*	3593/5592
Eußenheim	Karlstadt	Bay	09 6 42 122	13 5	3557/5539
Eußerthal	Landau-Bad Bergzabern	RhPf	07 3 37 024	17 1*	3424/5457
Eutendorf	Backnang	BaWü	08 1 32 122	10 8	3556/5432
Eutenhausen	Mindelheim	Bay	09 7 43 126	04 6	3607/5316
Eutenhofen	Riedenburg	Bay	09 3 44 119	08 2	4474/5435
Eutin, Stadt	Eutin	SchH	01 1 33 114	70 2	4410/6001
Eutingen	Horb	BaWü	08 4 37 125	12 2	3482/5371
— an der Enz	Pforzheim	BaWü	08 2 37 120	12 5*	3481/5419
Eutzen	Gifhorn	Ndsa	03 3 34 151	64 2	4413/5842
Evendorf	Harburg	Ndsa	03 3 35 140	64 0	3571/5892
Evenhausen	Wasserburg a. Inn	Bay	09 1 54 123	03 8	4521/5321
Evensen	Alfeld (Leine)	Ndsa	03 2 31 133	37 9	3569/5764
—	Neustadt am Rübenberge	Ndsa	03 1 36 127	62 2	3536/5827
Everinghausen	Rotenburg (Wümme)	Ndsa	03 4 34 124	63 1	3512/5883
Everloh	Hannover	Ndsa	03 1 35 130	52 1	3541/5800
Evern	Burgdorf	Ndsa	03 3 31 130	52 0	3570/5799
— // Deutsch	Lüneburg	Ndsa	03 3 37 136	64 4*	3596/5897
— // Wendisch	Lüneburg	Ndsa	03 3 37 216	64 2*	3598/5899
Everode	Alfeld (Leine)	Ndsa	03 2 31 134	37 7	3562/5757
Eversberg, Stadt	Meschede	NW	05 8 37 211	33 5*	3453/5692
Eversen	Celle	Ndsa	03 3 32 138	64 1	3571/5848
—	Höxter	NW	05 7 36 713	36 4	3508/5744
—	Rotenburg (Wümme)	Ndsa	03 4 34 125	63 0	3521/5878
Eversmeer	Wittmund	Ndsa	03 6 34 129	60 2	2594/5938

Everswinkel - Falkensteig

Gemeinde	Landkreis	Land	Statistische Kennziffer	Nummer des Natur- raumes	Koor- dinaten- schlüssel
Everswinkel	Warendorf	NW	05 5 40 112	54 1*	3420/5754
Evesen	Schaumburg-Lippe	Ndsa	03 1 38 122	62 8*	3500/5794
Eveshausen	Koblenz	RhPf	07 1 36 013	24 5	2599/5558
Evessen	Wolfenbüttel	Ndsa	03 7 36 134	51 2	4412/5785
Evestorf	Hannover	Ndsa	03 1 35 131	52 1	3543/5793
Evinghausen	Bersenbrück	Ndsa	03 5 32 139	53 6	3438/5805
Ewatingen	Hochschwarzwald	BaWü	08 3 40 123	12 0*	3458/5300
Ewersbach	Dillkreis	Hess	06 1 37 018	32 1*	3450/5632
Ewighausen	Oberwesterwaldkreis	RhPf	07 1 39 023	32 3	3416/5600
Exing	Landau a.d. Isar	Bay	09 2 39 117	06 0	4558/5389
Exten	Grafschaft Schaumburg	Ndsa	03 1 33 126	36 6*	3507/5782
Externsteine//Holzhausen-	Detmold	NW	05 7 33 158	53 0*	3493/5749
Extertal	Lemgo	NW	05 7 37 128	36 4	3509/5771
Extum	Aurich (Ostfriesland)	Ndsa	03 6 31 122	60 2	2596/5927
Eyb	Ansbach	Bay	09 5 31 130	11 3	4398/5463
Eybach	Göppingen	BaWü	08 1 36 132	09 4*	3564/5389
Eydelstedt	Grafschaft Diepholz	Ndsa	03 1 31 131	58 4*	3467/5840
Eyendorf	Harburg	Ndsa	03 3 35 141	64 4*	3577/5897
Eyershausen	Alfeld (Leine)	Ndsa	03 2 31 135	37 7	3567/5755
—	Königshofen i. Grabfeld	Bay	09 6 44 116	13 8	4395/5576
Eyrichshof	Ebern	Bay	09 6 36 128	11 7	4413/5553
Eysölden, Markt	Hilpoltstein	Bay	09 5 39 126	11 1*	4442/5444
Eystrup	Grafschaft Hoya	Ndsa	03 1 32 136	58 3*	3514/5850
Ezelheim	Scheinfeld	Bay	09 5 44 122	11 5	3601/5497
Ezelsdorf	Nürnberg	Bay	09 5 42 119	11 1	4453/5466

F

Fabbenstedt	Lübbecke	NW	05 7 38 212	58 2	3472/5804
Fabrik-Schleichacher Forst-Nordost, gemfr. Gebiet	Haßfurt	Bay	09 6 40 444	11 5	4396/5534
—Schleichacher Forst-Südwest, gemfr. Gebiet	Haßfurt	Bay	09 6 40 444	11 5	4394/5533
Fachbach	Rhein-Lahn-Kreis	RhPf	07 1 41 041	31 0	3407/5578
Fachsenfeld	Aalen	BaWü	08 1 31 127	10 2	3577/5417
Faha	Merzig-Wadern	Saar	10 0 32 613	26 0*	2535/5487
Fahlenbach	Pfaffenhofen a.d. Ilm	Bay	09 1 48 123	06 2*	4469/5389
Fahnersdorf	Waldmünchen	Bay	09 3 49 118	40 1	4540/5474
Fahr	Gerolzhofen	Bay	09 6 38 130	13 3*	3584/5527
Fahrdorf	Schleswig	SchH	01 1 43 139	70 1	3539/6041
Fahren	Plön	SchH	01 1 41 130	70 2	3587/6025
Fahrenbach	Bergstraße	Hess	06 1 32 018	14 5	3483/5499
—	Mosbach	BaWü	08 2 36 122	14 4	3510/5477
Fahrenberg, gemfr. Gebiet	Vohenstrauß	Bay	09 3 48 444	40 0*	4527/5503
Fahrendorf	Bremervörde	Ndsa	03 4 31 139	63 2	3505/5922
—//Kröppelshagen-	Herzogtum Lauenburg	SchH	01 1 35 179	69 6	3587/5929
Fahrenhorst	Grafschaft Hoya	Ndsa	03 1 32 137	59 4*	3481/5869
—//Türlau-	Gifhorn	Ndsa	03 3 34 229	64 2	4424/5828
Fahrenkrug	Segeberg	SchH	01 1 44 126	70 2*	3582/5879
Fahrenzhausen	Dachau	Bay	09 1 36 123	06 2	4467/5357
Fahretoft	Südtondern	SchH	01 1 48 127	68 2	3486/6064
Fahrnau	Lörrach	BaWü	08 3 38 131	15 5*	3413/5281
Fahrstedt	Süderdithmarschen	SchH	01 1 47 135	68 4	3502/5979
Faid	Cochem-Zell	RhPf	07 1 35 029	27 0	2579/5556
Faimingen	Dillingen a.d. Donau	Bay	09 7 32 131	04 5	3604/5382
Falkau	Hochschwarzwald	BaWü	08 3 40 124	15 4	3435/5304
Falkenbach	Oberlahnkreis	Hess	06 1 47 019	31 2*	3446/5589
Falkenberg	Eggenfelden	Bay	09 2 34 116	06 0	4554/5370
—	Fritzlar-Homberg	Hess	06 2 33 022	35 6	3527/5659
—, Markt	Tirschenreuth	Bay	09 3 47 115	40 1*	4516/5525
Falkenberger Wald, gemfr. Gebiet	Tirschenreuth	Bay	09 3 47 444	39 6	4514/5522
Falkendorf	Höchstädt a.d. Aisch	Bay	09 4 36 120	11 3	4416/5494
Falkenfels	Bogen	Bay	09 2 31 121	40 6	4543/5430
Falken-Gesäß	Erbach	Hess	06 1 38 021	14 4	3495/5491
Falkenhagen	Detmold	NW	05 7 33 138	36 4	3521/5750
—	Göttingen	Ndsa	03 2 34 132	37 5*	3576/5710
Falkensteig	Freiburg	BaWü	08 3 34 128	15 5	3426/5312

Falkenstein – Feldkirchen

Gemeinde	Landkreis	Land	Statistische Kennziffer	Nummer des Natur- raumes	Koor- dinaten- schlüssel
Falkenstein	Donnersbergkreis	RhPf	07 3 33 020	19 3	3418/5497
—	Gerolzhofen	Bay	09 6 38 131	13 7	3602/5537
—	Obertaunuskreis	Hess	06 1 48 002	30 0*	3462/5562
—, Markt	Roding	Bay	09 3 45 122	40 6	4535/5440
— //Waldhof-	Bitburg	RhPf	07 2 32 130	28 0	2513/5537
Fallersleben, Stadt	Gifhorn	Ndsa	03 3 34 152	62 4*	4413/5811
Fallingbostel, Stadt	Fallingbostel	Ndsa	03 3 33 134	64 1	3547/5860
Falls	Münchberg	Bay	09 4 41 112	39 3	4478/5551
Falsbrunn	Haßfurt	Bay	09 6 40 121	11 5	4399/5528
Falscheid	Saarlouis	Saar	10 0 35 412	19 0	2565/5472
Falz, gemfr. Gebiet	Neunburg vorm Wald	Bay	09 3 39 444	07 0	4521/5461
Fankel//Bruttig-	Cochem-Zell	RhPf	07 1 35 017	25 0*	2588/5555
Farchant	Garmisch-Partenkirchen	Bay	09 1 41 114	02 3*	4433/5266
Fargau	Plön	SchH	01 1 41 131	70 2	3590/6022
Farmsen	Hildesheim-Marienburg	Ndsa	03 2 35 138	52 0	3575/5782
Farnewinkel	Süderdithmarschen	SchH	01 1 47 136	69 3	3509/5994
Farrach	Wasserburg a. Inn	Bay	09 1 54 124	03 8	4509/5321
Farschweiler	Trier-Saargeb.	RhPf	07 2 35 021	24 6*	2559/5509
Farven	Bremervörde	Ndsa	03 4 31 140	63 4	3521/5922
Faßberg, gemfr. Bezirk	Celle	Ndsa	03 3 32 511	64 1	3579/5864
Faßmannsreuth	Rehau	Bay	09 4 44 113	41 2	4509/5571
Fatschenbrunn	Haßfurt	Bay	09 6 40 122	11 5	4399/5533
Fattigau	Hof	Bay	09 4 37 118	39 3	4495/5568
Fauerbach b. Nidda	Büdingen	Hess	06 1 34 035	35 0	3504/5585
— v.d. Höhe	Friedberg	Hess	06 1 39 014	23 4*	3474/5583
Faulbach	Marktheidenfeld	Bay	09 6 46 122	14 1	3532/5516
Faulenberg	Rothenburg ob der Tauber	Bay	09 5 43 132	11 4*	3589/5464
Faulenfürst	Hochschwarzwald	BaWü	08 3 40 125	15 4	3441/5297
Faulück	Schleswig	SchH	01 1 43 141	70 0	3556/6056
Faurndau	Göppingen	BaWü	08 1 36 133	10 1	3545/5397
Fautenbach	Bühl	BaWü	08 3 31 117	21 0*	3430/5388
Fechenbach	Miltenberg	Bay	09 6 48 117	14 1	3524/5515
Fechheim	Coburg	Bay	09 4 33 134	11 7	4437/5571
Fechingen//Brebach-	Saarbrücken	Saar	10 0 34 213	18 1*	2578/5452
Feckenhausen	Rottweil	BaWü	08 4 41 124	10 0	3477/5337
Fedderingen	Norderdithmarschen	SchH	01 1 37 119	69 3	3508/6017
Feggendorf	Springe	Ndsa	03 1 39 125	37 8	3526/5795
Fehlheim	Bergstraße	Hess	06 1 32 019	22 5	3469/5507
Fehl-Ritzhausen	Oberwesterwaldkreis	RhPf	07 1 39 024	32 2	3429/5612
Fehndorf	Meppen	Ndsa	03 5 36 127	60 5	2575/5849
Fehrenbötzel	Segeberg	SchH	01 1 44 127	69 8	3577/5984
Feichten	Mülldorf a. Inn	Bay	09 1 46 120	06 0	4536/5360
— a.d. Alz	Altrötting	Bay	09 1 32 121	05 3	4544/5327
Feigenhofen	Wertingen	Bay	09 7 49 126	04 6	4410/5374
Feilbingert	Bad Kreuznach	RhPf	07 1 33 030	19 3	3414/5516
Feilenforst, gemfr. Gebiet	Pfaffenhofen a.d. Ilm	Bay	09 1 48 444	06 2*	4467/5392
Feilersdorf	Eschenbach i.d. OPf.	Bay	09 3 35 115	07 0	4493/5516
Feilitzsch	Hof	Bay	09 4 37 119	41 1	4495/5581
Feilnbach-Wiechs	Bad Aibling	Bay	09 1 33 117	03 8*	4500/5293
Feilsdorf	Bitburg	RhPf	07 2 32 036	26 1	2529/5539
Felda//Groß-	Alsfeld	Hess	06 1 31 033	35 0	3512/5612
Feldafing	Starnberg	Bay	09 1 52 120	03 7	4447/5313
Feldberg	Müllheim	BaWü	08 3 39 122	20 1	3398/5294
— (Schwarzwald)	Hochschwarzwald	BaWü	08 3 40 126	15 5*	3428/5303
Feldbergen	Hildesheim-Marienburg	Ndsa	03 2 35 139	52 0	3579/5786
Felde	Aurich (Ostfriesland)	Ndsa	03 6 31 123	60 2*	3406/5923
—	Grafschaft Hoya	Ndsa	03 1 32 138	62 1	3496/5868
—	Rendsburg	SchH	01 1 42 149	70 2	3560/6019
Feldgeding	Dachau	Bay	09 1 36 124	05 1	4453/5346
Feldhausen	Sigmaringen	BaWü	08 4 43 124	09 5	3520/5347
Feldheim	Neuburg a.d. Donau	Bay	09 7 44 130	04 7	4420/5398
Feldkahl	Alzenau i. UFr.	Bay	09 6 31 119	14 2	3515/5544
Feldkirch	Freiburg	BaWü	08 3 34 129	20 0	3399/5312
Feldkirchen	Bad Aibling	Bay	09 1 33 118	03 8	4488/5308
—	München	Bay	09 1 47 114	05 1	4480/5335
—	Neuburg a.d. Donau	Bay	09 7 44 131	06 3*	4439/5398

Feldkirchen - Finsterau

Gemeinde	Landkreis	Land	Statistische Kennziffer	Nummer des Natur- raumes	Koor- dinaten- schlüssel
Feldkirchen	Straubing	Bay	09 2 47 118	06 4	4539/5412
— / Rhein	Neuwied	RhPf	07 1 38 020	29 1*	2601/5592
Feldkrücken	Lauterbach	Hess	06 1 44 012	35 1	3512/5601
Feldrennach	Calw	BaWü	08 4 33 144	15 0*	3466/5414
Feldstetten	Münsingen	BaWü	08 4 38 128	09 4	3546/5371
Felizenzell	Vilsbiburg	Bay	09 2 49 124	06 0	4520/5354
Felkendorf	Kulmbach	Bay	09 4 39 119	07 1*	4458/5540
Fell	Trier-Saarburg	RhPf	07 2 35 022	24 6*	2556/5515
Fellbach, Stadt	Waiblingen	BaWü	08 1 49 123	12 3*	3520/5408
Felldorf	Horb	BaWü	08 4 37 126	12 2	3484/5366
Fellen	Gemünden a. Main	Bay	09 6 37 115	14 1	3542/5557
Fellerdilln	Dillkreis	Hess	06 1 37 019	32 1*	3443/5629
Fellerich	Trier-Saarburg	RhPf	07 2 35 023	26 0	2536/5505
Fellheim	Memmingen	Bay	09 7 42 127	04 4	3585/5327
Fellingshausen	Wetzlar	Hess	06 1 54 031	32 0	3471/5611
Felm	Eckernförde	SchH	01 1 31 127	70 1	3568/6031
Felsberg	Saarlouis	Saar	10 0 35 214	19 0*	2550/5462
—, Stadt	Melsungen	Hess	06 2 40 020	34 3	3529/5666
Felsen	Meppen	Ndsa	03 5 36 128	59 3*	3405/5838
Fensdorf	Altenkirchen (Westerwald)	RhPf	07 1 32 030	33 0	3413/5623
Fernabrünst	Fürth	Bay	09 5 36 117	11 3	4415/5474
Fernmittenhausen	Neuburg a.d. Donau	Bay	09 7 44 132	06 3*	4435/5393
Ferschweiler	Bitburg	RhPf	07 2 32 037	26 2	2529/5525
Ferthofen	Memmingen	Bay	09 7 42 128	04 4	3583/5312
Feßbach	Öhringen	BaWü	08 1 44 121	12 7*	3551/5455
Fesselsdorf	Lichtenfels	Bay	09 4 40 119	08 0	4446/5543
Fessenbach	Offenburg	BaWü	08 3 41 122	21 2*	3424/5370
Fessenheim	Nördlingen	Bay	09 7 46 132	10 3	4399/5415
Fetzelhofen	Höchstadt a.d. Aisch	Bay	09 4 36 121	11 3*	4408/5508
Feucht, Markt	Nürnberg	Bay	09 5 42 120	11 3	4443/5471
Feuchter Forst, gemfr. Gebiet	Nürnberg	Bay	09 5 42 444	11 3	4445/5472
Feuchtlach, gemfr. Gebiet	Ansbach	Bay	09 5 31 444	11 3	4397/5462
Feuchtwangen, Stadt	Feuchtwangen	Bay	09 5 35 123	11 3	3596/5448
Feudingen	Wittgenstein	NW	05 8 42 415	33 3	3452/5645
Feuerbach	Gerolzhofen	Bay	09 6 38 132	13 7	3593/5517
—	Müllheim	BaWü	08 3 39 123	20 1	3399/5290
Feuerscheid	Prüm	RhPf	07 2 34 024	28 0*	2532/5552
Feuerthal	Hammelburg	Bay	09 6 39 117	14 0	3566/5557
Feusdorf	Daun	RhPf	07 2 33 023	27 6	2543/5579
Fichtelberg	Bayreuth	Bay	09 4 32 133	39 4	4490/5541
—, gemfr. Gebiet	Bayreuth	Bay	09 4 32 444	39 4	4487/5539
Fichtenberg	Backnang	BaWü	08 1 32 123	10 8*	3552/5428
Fichter u. Heid, gemfr. Gebiet	Tirschenreuth	Bay	09 3 47 444	39 6	4526/5530
Fickmühlen	Wesermünde	Ndsa	03 4 37 135	63 3	3485/5945
Fiebing	Aurich (Ostfriesland)	Ndsa	03 6 31 124	60 2*	3411/5914
Fiefbergen	Plön	SchH	01 1 41 132	70 2	3587/6029
Fiegenstall	Weißenburg i. Bay.	Bay	09 5 47 126	11 0	4428/5438
Fiel	Süderdithmarschen	SchH	01 1 47 137	69 3	3509/6002
Fiersbach	Altenkirchen (Westerwald)	RhPf	07 1 32 031	32 4*	3393/5618
Figlsdorf	Freising	Bay	09 1 39 125	06 2	4485/5376
Filchendorf	Eschenbach i.d. OPf.	Bay	09 3 35 116	07 0	4490/5520
Filke	Mellrichstadt	Bay	09 6 47 116	35 3	3586/5598
Filsen	Rhein-Lahn-Kreis	RhPf	07 1 41 042	29 0	3399/5567
Filsum	Leer	Ndsa	03 6 32 137	60 2*	3408/5902
Filz	Cochem-Zell	RhPf	07 1 35 030	27 0	2570/5559
Filzen	Trier-Saarburg	RhPf	07 2 35 024	25 2	2540/5504
Filzingen	Illertissen	Bay	09 7 37 123	04 4*	3584/5335
Findorf	Bremervörde	Ndsa	03 4 31 142	63 2	3499/5913
Finkenbach	Erbach	Hess	06 1 38 022	14 4	3494/5489
— -Gersweiler	Donnersbergkreis	RhPf	07 3 33 021	19 3	3409/5505
Finkenhain	Fulda	Hess	06 2 34 035	35 3	3559/5600
Finnentrop	Olpe	NW	05 8 38 113	33 5*	3428/5671
Finningen	Neu-Ulm	Bay	09 7 45 125	04 6*	3580/5361
Finsing	Erding	Bay	09 1 38 121	05 2*	4487/5343
Finsterau	Wolfstein	Bay	09 2 52 115	40 3	5396/5422

Finsterlohr – Flein

Gemeinde	Landkreis	Land	Statistische Kennziffer	Nummer des Natur- raumes	Koor- dinaten- schlüssel
Finsterlohr	Mergentheim	BaWü	08 1 42 122	12 7*	3579/5478
Finsterthal	Usingen	Hess	06 1 53 009	30 2	3458/5573
Finsterrot	Schwäbisch Hall	BaWü	08 1 46 123	10 8	3536/5439
Fintel	Rotenburg (Wümme)	Ndsa	03 4 34 126	63 1	3544/5893
Firrel	Leer	Ndsa	03 6 32 138	60 2	3411/5912
Fisch	Trier-Saarburg	RhPf	07 2 35 025	26 0*	2535/5498
Fischbach, Markt	Augsburg	Bay	09 7 31 132	04 6	4401/5351
Fischbach	Alsfeld	Hess	06 1 31 027	34 6	3515/5631
—	Ansbach	Bay	09 5 31 131	11 3	4408/5459
—	Bayreuth	Bay	09 4 32 134	07 1	4481/5531
—	Biberach	BaWü	08 4 32 136	04 1	3563/5324
—	Birkenfeld	RhPf	07 1 34 025	19 4	2600/5513
—	Burglengenfeld	Bay	09 3 33 120	08 1	4498/5448
—	Coburg	Bay	09 4 33 135	39 0	4431/5579
—	Ebern	Bay	09 6 36 129	11 7	4412/5555
—	Hochschwarzwald	BaWü	08 3 40 127	15 4	3438/5300
—	Hünfeld	Hess	06 2 37 010	35 5	3554/5631
—	Kaiserslautern	RhPf	07 3 35 007	17 0*	3421/5480
—	Kronach	Bay	09 4 38 125	07 1	4456/5565
—	Main-Taunus-Kreis	Hess	06 1 46 012	23 5*	3458/5557
—	Roding	Bay	09 3 45 123	40 6*	4515/5455
—	Saarbrücken	Saar	10 0 34 611	19 1	2575/5464
—	Untertaunuskreis	Hess	06 1 52 018	30 4	3431/5553
—	Villingen	BaWü	08 3 46 117	15 3*	3462/5335
— b. Dahn	Pirmasens	RhPf	07 3 40 011	17 1*	3406/5439
— b. Nürnberg	Nürnberg	Bay	09 5 42 121	11 3	4441/5476
—, gemfr. Gebiet	Nürnberg	Bay	09 5 42 444	11 3	4443/5476
Fischbachau	Miesbach	Bay	09 1 45 114	03 8*	4496/5287
Fischbach-Oberraden	Bitburg	RhPf	07 2 32 038	28 0	2524/5540
Fischbeck (Weser)	Grafschaft Schaumburg	Ndsa	03 1 33 127	36 6*	3521/5779
Fischbek	Stormarn	SchH	01 1 46 126	69 4	3584/5960
Fischborn	Gelnhausen	Hess	06 1 40 013	35 0	3521/5583
Fischelbach	Wittgenstein	NW	05 8 42 416	33 3	3454/5637
Fischen a. Ammersee	Weilheim i.OB	Bay	09 1 55 119	03 7	4437/5310
— i. Allgäu	Sonthofen	Bay	09 7 48 121	01 2*	3596/5259
Fischerbach	Wolfach	BaWü	08 3 48 114	15 3	3435/5352
Fischerdorf	Deggendorf	Bay	09 2 32 121	06 4	4570/5410
Fischerhude, Flecken	Verden	Ndsa	03 4 36 141	63 1*	3504/5887
Fischern	Wunsiedel	Bay	09 4 47 119	39 5	4517/5551
Fischingen	Hechingen	BaWü	08 4 36 124	12 2	3476/5362
—	Lörrach	BaWü	08 3 38 132	20 0*	3395/5280
Fitten	Merzig-Wadern	Saar	10 0 32 314	18 2*	2543/5479
Fitzbek	Steinburg	SchH	01 1 45 134	69 3*	3550/5986
Fitzen	Herzogtum Lauenburg	SchH	01 1 35 139	76 0	4410/5930
Fitzendorf	Hofheim i. UFr.	Bay	09 6 41 125	11 7*	4401/5557
Flachslanden, Markt	Ansbach	Bay	09 5 31 132	11 3*	4392/5475
Flachsmeer	Leer	Ndsa	03 6 32 139	60 0	2598/5888
Flacht	Leonberg	BaWü	08 1 40 112	12 3	3494/5411
—	Rhein-Lahn-Kreis	RhPf	07 1 41 043	31 1*	3432/5579
Fladungen, Stadt	Mellrichstadt	Bay	09 6 47 117	35 3*	3581/5599
Flaesheim	Recklinghausen	NW	05 6 37 117	54 4	2585/5732
Flammersbach	Dillkreis	Hess	06 1 37 020	32 1*	3441/5621
Flammersfeld	Altenkirchen (Westerwald)	RhPf	07 1 32 032	32 4	3396/5613
Flatzby	Flensburg	SchH	01 1 34 129	70 0	3540/6066
Flechtdorf	Waldeck	Hess	06 2 42 028	33 2	3487/5688
Flechtorf	Braunschweig	Ndsa	03 7 32 133	62 4	4412/5804
Flechum	Meppen	Ndsa	03 5 36 129	59 2*	3402/5841
Fleckeby	Eckernförde	SchH	01 1 31 128	70 1	3545/6039
Fleckenberg	Meschede	NW	05 8 37 611	33 5*	3448/5666
Fleeste	Wesermünde	Ndsa	03 4 37 136	61 2	3472/5926
Fleestadt	Harburg	Ndsa	03 3 35 142	64 4	3566/5919
Flegessen	Springe	Ndsa	03 1 39 126	37 8	3530/5781
Flehde-Bargen//Rehm	Norderdithmarschen	SchH	01 1 37 153	69 3*	3503/6019
Flehingen	Karlsruhe	BaWü	08 2 34 126	12 5	3484/5439
Flein	Heilbronn	BaWü	08 1 38 135	12 3*	3515/5440

Gemeinde	Landkreis	Land	Statistische Kennziffer	Nummer des Naturraumes	Koordinaten-schlüssel
Fleinhausen	Augsburg	Bay	09 7 31 133	04 6	4394/5359
Fleinheim	Heidenheim	BaWü	08 1 37 123	09 6	3595/5397
Fleisbach	Dillkreis	Hess	06 1 37 021	32 1*	3451/5612
Fleischwangen	Saulgau	BaWü	08 4 42 142	03 2	3536/5305
Flemlingen	Landau-Bad Bergzabern	RhPf	07 3 37 025	22 0*	3434/5457
Flensburg, Stadt		SchH	01 1 11 000	70 0*	3527/6073
Flensburg	Alsfeld	Hess	06 1 31 028	34 9	3501/5608
Fleringen	Prüm	RhPf	07 2 34 025	27 6	2535/5563
Fleschenbach	Lauterbach	Hess	06 1 44 013	35 0	3528/5585
Flettmar	Gifhorn	Ndsa	03 3 34 153	62 6	3589/5823
Flieden	Fulda	Hess	06 2 34 036	35 2*	3540/5587
Fliegenberg	Harburg	Ndsa	03 3 35 143	67 0	3576/5920
Fließau	Lüchow-Dannenberg	Ndsa	03 3 36 148	64 2	4429/5881
Fließem	Bitburg	RhPf	07 2 32 039	26 1*	2538/5543
Flinsbach	Sinsheim	BaWü	08 2 38 127	12 5	3500/5463
Flintbek	Plön	SchH	01 1 41 133	70 2	3569/6012
Flinten	Uelzen	Ndsa	03 3 39 162	64 2	4414/5859
Flintsbach a. Inn	Rosenheim	Bay	09 1 49 120	03 8*	4510/5287
Flochberg	Aalen	BaWü	08 1 31 128	09 6*	3601/5413
Flockenbach//Unter-	Bergstraße	Hess	06 1 32 090	14 5	3480/5488
Flögeln	Wesermünde	Ndsa	03 4 37 137	63 3	3487/5948
Flörsbach	Gelnhausen	Hess	06 1 40 014	14 1	3530/5555
Flörsheim, Stadt	Main-Taunus-Kreis	Hess	06 1 46 013	23 2*	3459/5542
— -Dalsheim	Alzey-Worms	RhPf	07 3 31 023	22 7	3443/5502
— //Ober-	Alzey-Worms	RhPf	07 3 31 052	22 7	3439/5505
Flöthe//Groß	Goslar	Ndsa	03 7 34 119	52 0*	3601/5774
— //Klein	Goslar	Ndsa	03 7 34 127	52 0*	3602/5772
Flötz, gemfr. Gebiet	Kemnath	Bay	09 3 36 444	39 4	4487/5535
Flözlingen	Rottweil	BaWü	08 4 41 125	12 2	3465/5337
Flornborn	Alzey-Worms	RhPf	07 3 31 024	22 7	3438/5506
Flonheim	Alzey-Worms	RhPf	07 3 31 025	22 7*	3430/5517
Florschain	Ziegenhain	Hess	06 2 45 009	34 6*	3509/5641
Florstadt//Nieder-	Friedberg	Hess	06 1 39 037	23 4*	3490/5576
— //Ober-	Friedberg	Hess	06 1 39 044	23 4*	3491/5576
Floß, Markt	Neustadt a.d. Waldnaab	Bay	09 3 40 122	40 1	4520/5510
Floßdorf	Jülich	NW	05 4 34 515	55 4	2520/5647
Flossenbürg	Neustadt a.d. Waldnaab	Bay	09 3 40 123	40 0	4525/5511
Flossenbürg Wald, gemfr. Gebiet					
//Oberer und Unterer	Neustadt a.d. Waldnaab	Bay	09 3 40 444	40 0	4527/5512
Flossing	Mühlendorf a. Inn	Bay	09 1 46 121	05 4*	4537/5342
Florzheim	Donauwörth	Bay	09 7 33 132	08 2	4413/5412
Fluorn	Rottweil	BaWü	08 4 41 126	12 2	3462/5352
Flußbach	Bernkastel-Wittlich	RhPf	07 2 31 033	27 0	2567/5543
Fluterschen	Altenkirchen (Westerwald)	RhPf	07 1 32 033	32 4	3402/5615
Fockbek	Rendsburg	SchH	01 1 42 150	69 7	3539/6019
Fockenbergr-Limbach	Kaiserslautern	RhPf	07 3 35 008	19 3	3391/5485
Föching	Miesbach	Bay	09 1 45 115	05 1*	4479/5307
Föckelberg	Kusel	RhPf	07 3 36 025	19 3	3390/5488
Föckinghausen	Melle	Ndsa	03 5 35 124	53 1	3452/5789
Föggenbeuern	Wolftratshausen	Bay	09 1 56 127	03 7	4468/5304
Föhrden-Barl	Segeberg	SchH	01 1 44 128	69 8	3552/5978
— //Lohe-	Rendsburg	SchH	01 1 42 180	69 7	3535/6023
Föhren	Trier-Saarburg	RhPf	07 2 35 026	25 1*	2554/5525
Föhrenreuth	Hof	Bay	09 4 37 120	39 3	4488/5572
Föhrental	Freiburg	BaWü	08 3 34 130	15 3	3420/5323
Föhrste	Alfeld (Leine)	Ndsa	03 2 31 136	37 7	3557/5759
Fölsen	Warburg	NW	05 7 41 414	36 1	3506/5721
Fölziehausen	Alfeld (Leine)	Ndsa	03 2 31 137	37 7	3544/3762
Förbau	Hof	Bay	09 4 37 121	39 3	4493/5564
Förnbach	Pfaffenhofen a.d. Ilm	Bay	09 1 48 124	06 2	4465/5378
Förenbach	Hersbruck	Bay	09 5 38 123	08 1	4464/5482
Förste	Osterode am Harz	Ndsa	03 2 39 120	37 6	3581/5734
— //Groß	Hildesheim-Marienburg	Ndsa	03 2 35 147	52 0	3562/5787
— //Klein	Hildesheim-Marienburg	Ndsa	03 2 35 173	52 0	3563/5787
Förstenreuth	Münchberg	Bay	09 4 41 113	39 3	4478/5559

Förschendorf – Fortuna

Gemeinde	Landkreis	Land	Statistische Kennziffer	Nummer des Natur- raumes	Koor- dinaten- schlüssel
Förschendorf	Kronach	Bay	09 4 38 126	39 2	4453/5583
Föhren-Linden	Birkenfeld	RhPf	07 1 34 026	19 4	2593/5495
Föhrenreuth	Rehau	Bay	09 4 44 114	39 3*	4503/5566
Folmhusen	Leer	Ndsa	03 6 32 140	60 0*	2599/5895
Fondsberg, gemfr. Gebiet //Eckartser					
Hart u.	Brückenau	Bay	09 6 35 444	35 3	3551/5572
Forbach	Rasratt	BaWü	08 3 42 119	15 1*	3453/5393
Forchheim	Beilngries	Bay	09 3 32 122	11 1	4451/5447
—	Emmendingen	BaWü	08 3 33 124	21 0	3403/5337
—	Karlsruhe	BaWü	08 2 34 127	22 3*	3449/5427
—	Riedenburg	Bay	09 3 44 120	08 2	4477/5410
—, Stadt		Bay	09 4 14 000	11 3*	4433/5510
Forchtenberg, Stadt	Öhringen	BaWü	08 1 44 122	12 6	3540/5461
Forheim	Nördlingen	Bay	09 7 46 133	09 8*	3607/5403
Forkendorf	Bayreuth	Bay	09 4 32 135	07 1	4467/5531
Forlitz-Blaukirchen	Aurich (Ostfriesland)	Ndsa	03 6 31 125	61 0	2588/5922
Fornbach	Coburg	Bay	09 4 33 136	39 0	4429/5579
Fornsbach	Backnang	BaWü	08 1 32 124	10 8	3548/5427
Forst	Altenkirchen (Westerwald)	RhPf	07 1 32 034	33 0	3407/5630
—	Ansbach	Bay	09 5 31 133	11 3	4403/5469
—	Bruchsal	BaWü	08 2 31 114	22 3	3470/5446
—	Cochem-Zell	RhPf	07 1 35 031	27 0	2589/5565
—	Cochem-Zell	RhPf	07 1 35 032	24 5	2594/5550
—	Neumarkt i.d. OPf.	Bay	09 3 38 121	11 1	4457/5453
—	Schweinfurt	Bay	09 6 51 123	13 9*	3595/5545
—	Weilheim i. OB	Bay	09 1 55 120	03 7	4426/5301
— an der Weinstraße	Bad Dürkheim	RhPf	07 3 32 017	22 0*	3441/5477
—, gemfr. Gebiet	Neustadt a.d. Waldnaab	Bay	09 3 40 444	07 0	4511/5508
— Aura, gemfr. Gebiet	Gemünden a. Main	Bay	09 6 37 444	14 0	3548/5564
— Buch a. Forst, gemfr. Gebiet	Lichtenfels	Bay	09 4 40 444	11 7	4431/5563
— Detter-Nord, gemfr. Gebiet	Brückenau	Bay	09 6 35 444	14 0	3554/5564
— Detter-Süd, gemfr. Gebiet	Brückenau	Bay	09 6 35 444	14 0*	3554/5570
Forstel	Erbach	Hess	06 1 38 023	14 4*	3497/5514
Forstenrieder Park, gemfr. Gebiet	München	Bay	09 1 47 444	05 1	4460/5324
Forstern	Erding	Bay	09 1 38 122	05 2	4498/5339
Forst Hain i. Spessart, gemfr. Gebiet	Aschaffenburg	Bay	09 6 32 444	14 1	3526/5541
Forsthart	Vilshofen	Bay	09 2 50 123	06 0	4576/5389
—, gemfr. Gebiet	Vilshofen	Bay	09 2 50 444	06 0	4575/5391
Forst Hintersee, gemfr. Gebiet	Berchtesgaden	Bay	09 1 35 444	01 6	4561/5272
Forstthof, gemfr. Gebiet	Nürnberg	Bay	09 5 42 444	11 3	4439/5477
Forsting	Mühlendorf a. Inn	Bay	09 1 46 122	05 3	4542/5337
Forstinning	Ebersberg	Bay	09 1 37 117	05 1*	4494/5337
Forst Kasten, gemfr. Gebiet	München	Bay	09 1 47 444	05 1	4457/5327
— Kleinschwarzenlohe, gemfr. Gebiet	Schwabach	Bay	09 5 45 444	11 3	4437/5471
— Königssee, gemfr. Gebiet	Berchtesgaden	Bay	09 1 35 444	01 6	4526/5270
Forstlohe, gemfr. Gebiet	Amberg	Bay	09 3 31 444	07 0	4490/5497
Forst Lohrerstraße, gemfr. Gebiet	Lohr a. Main	Bay	09 6 45 444	14 1	3534/5538
Forstmehren	Altenkirchen (Westerwald)	RhPf	07 1 32 035	32 4	3396/5619
Forstmühler Forst, gemfr. Gebiet	Regensburg	Bay	09 3 43 444	40 6	4523/5436
Forst Neustädtlein a. Forst, gemfr. Gebiet	Kulmbach	Bay	09 4 39 444	07 1	4462/5538
Forstöd, gemfr. Gebiet	Grafenau	Bay	09 2 35 444	40 8	4601/5407
Forst Ostheim v.d. Rhön, gemfr. Gebiet	Mellrichstadt	Bay	09 6 47 444	13 8	3587/5589
— Reit im Winkl, gemfr. Gebiet	Traunstein	Bay	09 1 53 444	02 7	4540/5282
— Sankt Bartholomä, gemfr. Gebiet	Berchtesgaden	Bay	09 1 35 444	01 6	4574/5263
— Sankt Georgen, gemfr. Gebiet	Bayreuth	Bay	09 4 32 444	07 1	4470/5538
— Sankt Zeno, gemfr. Gebiet	Berchtesgaden	Bay	09 1 35 444	01 6	4566/5283
— Schmalwasser-Nord, gemfr. Gebiet	Bad Neustadt a.d. Saale	Bay	09 6 34 444	14 0	3574/5577
— Schmalwasser-Süd, gemfr. Gebiet	Bad Neustadt a.d. Saale	Bay	09 6 34 444	14 0	3573/5580
— Schwarzenbach a.Wald, gemfr. Gebiet	Naila	Bay	09 4 42 444	39 2	4471/5575
— Taubensee, gemfr. Gebiet	Berchtesgaden	Bay	09 1 35 444	01 6	4567/5279
— Tennenlohe, gemfr. Gebiet	Erlangen	Bay	09 5 34 444	11 3*	4431/5492
— Thiergarten, gemfr. Gebiet	Bayreuth	Bay	09 4 32 444	07 1	4471/5527
Forstwald, gemfr. Gebiet	Obernburg a. Main	Bay	09 6 49 444	14 1	3513/5521
Forstwiese, gemfr. Gebiet //Hühnertal u.	Amberg	Bay	09 3 31 444	08 1	4495/5469
Forth	Erlangen	Bay	09 5 34 119	11 2	4444/5496
Fortuna//Oberaußem	Bergheim (Erft)	NW	05 3 31 315	55 1*	2548/5649

Frackel – Frebershausen

Gemeinde	Landkreis	Land	Statistische Kennziffer	Nummer des Natur- raumes	Koor- dinaten- schlüssel
Frackel//Kathen-	Aschendorf-Hümmling	Ndsa	03 5 31 132	60 0*	2589/5858
Fränkisch-Crumbach	Dieburg	Hess	06 1 36 008	14 5	3490/5512
Fraham	Mühlendorf a. Inn	Bay	09 1 46 123	05 4	4527/5337
Framersheim	Alzey-Worms	RhPf	07 3 31 026	22 7	3440/5514
Frammering	Landau a.d. Isar	Bay	09 2 39 118	06 0*	4554/5395
Frammersbach, Markt	Lohr a. Main	Bay	09 6 45 113	14 1	3533/5547
Frammersbacher Forst, gemfr. Gebiet	Lohr a. Main	Bay	09 6 45 444	14 1	3541/5549
Frankelbach	Kaiserslautern	RhPf	07 3 35 009	19 3	3401/5489
Franken	Wunsiedel	Bay	09 4 47 120	39 5	4495/5550
Frankenau, Stadt	Frankenberg	Hess	06 2 32 027	34 4	3495/5661
Frankenbach	Heilbronn	BaWü	08 1 38 136	12 5	3512/5449
—	Wetzlar	Hess	06 1 54 032	32 0	3469/5615
Frankenberg	Regensburg	Bay	09 3 43 134	40 6	4529/5439
— -Eder, Stadt	Frankenberg	Hess	06 2 32 028	33 2*	3486/5658
Frankenbostel	Bremervörde	Ndsa	03 4 31 143	63 4	3523/5905
Frankenbrunn	Hammelburg	Bay	09 6 39 118	14 0	3564/5562
Frankendorf	Bamberg	Bay	09 4 31 136	11 2*	4433/5522
Frankeneck	Bad Dürkheim	RhPf	07 3 32 018	17 0	3431/5471
Frankenfeld	Fallingbostel	Ndsa	03 3 33 135	62 7	3529/5849
Frankenhaag	Bayreuth	Bay	09 4 32 136	08 0	4458/5531
Frankenhain	Eschwege	Hess	06 2 31 015	35 8*	3562/5678
—	Ziegenhain	Hess	06 2 45 010	34 3*	3511/5643
Frankenhausen	Darmstadt	Hess	06 1 35 012	14 5	3479/5516
Frankenheim	Bad Neustadt a.d. Saale	Bay	09 6 34 117	35 4	3570/5586
Frankenhofen	Dinkelsbühl	Bay	09 5 32 125	11 0	3608/5434
—	Ehingen	BaWü	08 4 34 129	09 5	3544/5355
—	Kaufbeuren	Bay	09 7 38 127	04 6	4406/5306
Frankenholz	Homburg	Saar	10 0 31 115	19 3	2591/5472
Frankenried	Kaufbeuren	Bay	09 7 38 128	03 6	4400/5304
Frankenstein	Kaiserslautern	RhPf	07 3 35 010	17 0	3426/5479
Frankenthal (Pfalz), Stadt	—	RhPf	07 3 11 000	22 1*	3453/5488
Frankenwinheim	Gerolzhofen	Bay	09 6 38 133	13 7	3594/5528
Frankershausen	Eschwege	Hess	06 2 31 016	35 8	3564/5678
Frankfurt	Scheinfeld	Bay	09 5 44 123	11 5	4394/5506
— am Main, Stadt	—	Hess	06 1 12 000	23 2*	3477/5553
Frankweiler	Landau-Bad Bergzabern	RhPf	07 3 37 026	22 0*	3431/5455
—	Rhein-Hunsrück-Kreis	RhPf	07 1 40 038	24 3	3392/5554
Franzenheim	Trier-Saarburg	RhPf	07 2 35 027	24 6	2549/5505
Frasdorf	Rosenheim	Bay	09 1 49 121	03 8*	4521/5296
Frauenau	Regen	Bay	09 2 45 120	40 3	4596/5429
Frauenauer Wald, gemfr. Gebiet	Regen	Bay	09 2 45 444	40 3	4594/5425
Frauenaurach	Erlangen	Bay	09 5 34 120	11 3	4425/5493
Frauenberg	Birkenfeld	RhPf	07 1 34 027	19 4	2593/5504
—	Landshut	Bay	09 2 40 124	06 0*	4517/5381
Frauenberger u. Duschlberger Wald, gemfr. Gebiet	Wolfstein	Bay	09 2 52 444	40 3	5411/5408
Frauenbiburg	Dingolfing	Bay	09 2 33 115	06 0	4536/5384
Fraundorf	Staffelstein	Bay	09 4 46 122	11 2*	4433/5549
Frauenforst, gemfr. Gebiet	Kelheim	Bay	09 2 37 444	08 2	4493/5424
Frauenhofen	Dachau	Bay	09 1 36 125	06 2	4456/5356
Frauenholz, gemfr. Gebiet	Regensburg	Bay	09 3 43 444	40 6	4512/5432
Frauenleithe, gemfr. Gebiet	Eichstätt	Bay	09 5 33 444	08 2	4452/5430
Frauenneuharting	Ebersberg	Bay	09 1 37 118	03 8	4504/5323
Frauenrain	Weilheim i. OB	Bay	09 1 55 121	03 7	4448/5289
Frauenricht	Neustadt a.d. Waldnaab	Bay	09 3 40 124	07 0	4509/5504
Frauenriedhausen	Dillingen a.d. Donau	Bay	09 7 32 132	04 5*	3604/5385
Frauenroth	Bad Kissingen	Bay	09 6 33 122	14 0	3572/5570
Frauensattling	Vilsbiburg	Bay	09 2 49 125	06 0	4530/5368
Frauenstetten	Wertingen	Bay	09 7 49 127	04 6	4405/5383
Frauental	Mergentheim	BaWü	08 1 42 123	13 0*	3578/5484
Frauenzell	Kempten (Allgäu)	Bay	09 7 39 116	04 1*	3582/5295
—	Regensburg	Bay	09 3 43 135	40 6	4528/5435
Frauenzimmern	Heilbronn	BaWü	08 1 38 137	12 3*	3502/5437
Fraunberg	Erding	Bay	09 1 38 123	06 0*	4500/5359
Frauombach	Lauterbach	Hess	06 1 44 014	35 5	3543/5615
Frebershausen	Waldeck	Hess	06 2 42 029	34 4	3499/5663

Frechen – Frestorf

Gemeinde	Landkreis	Land	Statistische Kennziffer	Nummer des Natur- raumes	Koor- dinaten- schlüssel
Frechen, Stadt	Köln	NW	05 3 34 112	55 1*	2557/5642
Frechenhausen	Biedenkopf	Hess	06 1 33 020	32 0	3460/5630
Frechenrieden	Memmingen	Bay	09 7 42 129	04 6	3602/5316
Frechetsfeld	Sulzbach-Rosenberg	Bay	09 3 46 119	08 1	4472/5478
Freckenfeld	Germersheim	RhPf	07 3 34 005	22 0*	3435/5437
Freckenhorst, Stadt	Warendorf	NW	05 5 40 114	54 1	3428/5754
Fredeburg	Herzogtum Lauenburg	SchH	01 1 35 140	75 0	4416/5950
—, Stadt	Meschede	NW	05 8 37 415	33 5*	3451/5672
Fredelsloh	Northeim	Ndsa	03 2 38 137	37 1*	3554/5733
Freden (Leine)	Alfeld (Leine)	Ndsa	03 2 31 138	37 7	3561/5755
Fredenbeck // Groß	Stade	Ndsa	03 4 35 147	63 4	3527/5932
— // Klein	Stade	Ndsa	03 4 35 169	63 4	3526/5932
Fredesdorf	Segeberg	SchH	01 1 44 129	69 8*	3579/5972
Freepsum	Norden	Ndsa	03 6 33 124	61 1	2575/5921
Freetz	Bremervörde	Ndsa	03 4 31 144	63 4	3535/5909
Freiahorn	Pegnitz	Bay	09 4 43 122	08 0	4459/5523
Freialdenhoven	Jülich	NW	05 4 34 214	55 4	2517/5643
Freiamt	Emmendingen	BaWü	08 3 33 125	15 3	3418/5337
Freiberg	Staffelstein	Bay	09 4 46 123	11 7	4421/5553
Freiburg (Elbe), Flecken	Stade	Ndsa	03 4 35 143	67 0	3519/5966
— im Breisgau, Stadt		BaWü	08 3 12 000	20 2*	3415/5318
Freidling	Laufen	Bay	09 1 44 113	03 9	4561/5300
Freienfels	Ebermannstadt	Bay	09 4 34 125	08 0	4447/5537
—	Oberlahnkreis	Hess	06 1 47 020	30 2	3450/5591
Freienhagen, Stadt	Waldeck	Hess	06 2 42 030	34 0	3504/5682
Freienohl (Sauerland)	Arnsberg	NW	05 8 32 313	33 4*	3442/5693
Freienried...	Friedberg	Bay	09 7 34 120	06 2	4436/5355
Freienseen	Gießen	Hess	06 1 41 020	34 9*	3503/5602
Freiensteinau	Lauterbach	Hess	06 1 44 015	35 0	3528/5588
Freihalden	Günzburg	Bay	09 7 36 126	04 6	3611/5362
Freiham	Wasserburg a. Inn	Bay	09 1 54 125	03 8	4515/5322
Freihaslach	Scheinfeld	Bay	09 5 44 124	11 5	4396/5513
Freiheit	Osterode am Harz	Ndsa	03 2 39 121	37 6*	3587/5734
Freihölser Forst, gemfr. Gebiet	Amberg	Bay	09 3 31 444	07 0	4499/5473
Freihung, Markt	Amberg	Bay	09 3 31 121	07 0	4494/5498
Freilassing, Stadt	Laufen	Bay	09 1 44 114	03 9	4574/5301
Frei-Laubersheim	Bad Kreuznach	RhPf	07 1 33 031	22 8*	3420/5518
Freilingen	Unterwesterwaldkreis	RhPf	07 1 42 018	32 3	3417/5603
Freimann	Traunstein	Bay	09 1 53 119	03 9	4551/5311
Freimersheim	Alzey-Worms	RhPf	07 3 31 027	22 7	3434/5508
— (Pfalz)	Landau-Bad Bergzabern	RhPf	07 3 37 027	22 1	3443/5459
Freinhausen	Schrobenhausen	Bay	09 1 51 119	06 2	4458/5388
Freinsheim	Bad Dürkheim	RhPf	07 3 32 019	22 1*	3443/5485
Freiolsheim	Rastatt	BaWü	08 3 42 120	15 0	3454/5412
Freirachdorf	Unterwesterwaldkreis	RhPf	07 1 42 019	32 4*	3409/5606
Freiröttenbach	Lauf a.d. Pegnitz	Bay	09 5 40 118	11 2*	4449/5496
Freisbach	Germersheim	RhPf	07 3 34 006	22 1	3447/5459
Freisen	Sankt Wendel	Saar	10 0 37 317	19 4	2590/5491
Freising, Stadt		Bay	09 1 12 000	06 2*	4481/5364
Freisinger Forst, gemfr. Gebiet	Freising	Bay	09 1 39 444	06 2	4478/5365
Freißenbüttel	Osterholz	Ndsa	03 4 33 118	63 3	3486/5904
Freistatt	Grafschaft Diepholz	Ndsa	03 1 31 132	58 4*	3477/5832
Freistett, Stadt	Kehl	BaWü	08 3 35 117	21 0	3422/5392
Frellstedt	Helmstedt	Ndsa	03 7 35 126	51 2	4426/5786
Frelsdorf	Wesermünde	Ndsa	03 4 37 138	63 3	3493/5929
Fremdingen	Nördlingen	Bay	09 7 46 134	10 2*	3607/5427
Fremersdorf	Saarlouis	Saar	10 0 35 713	18 2	2547/5475
Frenke	Hameln-Pyrmont	Ndsa	03 1 34 133	37 8*	3531/5765
Frensdorf	Bamberg	Bay	09 4 31 137	11 3	4417/5521
Frenz	Düren	NW	05 4 32 611	55 4	2524/5633
Freren, Stadt	Lingen	Ndsa	03 5 34 133	58 1*	3401/5818
Fresenburg	Aschendorf-Hümmling	Ndsa	03 5 31 124	60 4*	2587/5861
Fresendelf	Husum	SchH	01 1 36 125	69 1*	3516/6029
Frestedt	Süderdithmarschen	SchH	01 1 47 138	69 3	3512/5988
Frestorf	Nienburg (Weser)	Ndsa	03 1 37 136	58 3	3500/5817

Frettenheim – Friedrichshausen

Gemeinde	Landkreis	Land	Statistische Kennziffer	Nummer des Natur- raumes	Koor- dinaten- schlüssel
Frettenheim	Alzey-Worms	RhPf	07 3 31 028	22 7	3445/5514
Freudenbach	Mergentheim	BaWü	08 1 42 124	13 0*	3579/5482
Freudenberg	Amberg	Bay	09 3 31 122	40 1	4498/5482
—, Stadt	Siegen	NW	05 8 39 116	33 0*	3421/5641
—, Stadt	Tauberbischofsheim	BaWü	08 2 39 131	14 1	3523/5511
Freudenburg	Trier-Saarburg	RhPf	07 2 35 028	24 6*	2538/5489
Freudenstadt, Stadt	Freudenstadt	BaWü	08 4 35 126	15 1*	3457/5370
Freudenstein	Vaihingen	BaWü	08 1 48 118	12 5	3487/5432
Freudental	Ludwigsburg	BaWü	08 1 41 121	12 3*	3504/5430
Freudenthal	Fritzlar-Homberg	Hess	06 2 33 023	34 3	3523/5654
Freutsmoos	Laufen	Bay	09 1 44 115	05 3*	4549/5323
Freystadt, Stadt	Neumarkt i.d. OPf.	Bay	09 3 38 122	11 1	4451/5452
Freyung, Stadt	Wolfstein	Bay	09 2 52 117	40 8	5394/5409
Friertshofen	Beilngries	Bay	09 3 32 123	08 2	4458/5439
Frickenfelden	Gunzenhausen	Bay	09 5 37 124	11 3*	4412/5443
Frickenhausen	Mellrichstadt	Bay	09 6 47 118	13 8	3587/5586
—	Memmingen	Bay	09 7 42 130	04 6	3598/5327
—	Nürtingen	BaWü	08 1 43 119	10 1	3527/5384
— a. Main, Markt	Ochsenfurt	Bay	09 6 50 127	13 3*	3579/5504
Frickenhöchstädt	Höchstädt a.d. Aisch	Bay	09 4 36 122	11 5	4404/5510
Frickenhofen	Backnang	BaWü	08 1 32 125	10 2*	3558/5422
Frickschhofen	Limburg	Hess	06 1 45 015	32 3	3430/5596
Fricksingen	Heidenheim	BaWü	08 1 37 124	09 6*	3603/5400
—	Überlingen	BaWü	08 3 45 127	03 1*	3521/5297
Fridingen an der Donau, Stadt	Tuttlingen	BaWü	08 4 46 121	09 2	3495/5321
Fridolfing	Laufen	Bay	09 1 44 116	03 9	4562/5318
Fridritt	Bad Kissingen	Bay	09 6 33 123	13 5*	3589/5570
Friebertshausen	Biedenkopf	Hess	06 1 33 021	32 0	3474/5626
Frieda	Eschwege	Hess	06 2 31 017	35 8	3578/5673
Friedberg	Saulgau	BaWü	08 4 42 143	04 0	3531/5319
—, Stadt	Friedberg	Hess	06 1 39 015	23 4	3482/5578
—, Stadt	Friedberg	Bay	09 7 34 121	06 2*	4425/5358
Friedeburg	Wittmund	Ndsa	03 6 34 130	60 2	3423/5925
Friedelhausen	Kusel	RhPf	07 3 36 026	19 3	3391/5490
Friedelsheim	Bad Dürkheim	RhPf	07 3 32 020	22 1	3443/5479
Friedenfels	Tirschenreuth	Bay	09 3 47 116	39 6*	4508/5528
Friedensdorf	Biedenkopf	Hess	06 1 33 022	32 0	3469/5635
Friedenweiler	Hochschwarzwald	BaWü	08 3 40 128	15 4	3445/5309
Friedersdorf	Kronach	Bay	09 4 38 127	39 2	4450/5582
Friedersried	Roding	Bay	09 3 45 124	40 1	4536/5459
Friedewald	Altenkirchen (Westerwald)	RhPf	07 1 32 036	32 2*	3426/5619
—	Hersfeld	Hess	06 2 35 011	35 5*	3560/5638
Friedewalde	Minden	NW	05 7 39 513	53 3*	3490/5802
Friedigerode	Ziegenhain	Hess	06 2 45 011	35 6	3533/5637
Frieding	Starnberg	Bay	09 1 52 121	03 7	4442/5320
Friedingen	Konstanz	BaWü	08 3 36 131	03 0	3491/5294
—	Saulgau	BaWü	08 4 42 144	09 5	3528/5338
Friedland	Göttingen	Ndsa	03 2 34 133	37 2	3563/5698
Friedlos	Hersfeld	Hess	06 2 35 012	35 7	3552/5640
Friedmannsdorf	Münchberg	Bay	09 4 41 114	39 3	4483/5556
Friedrichsau	Schleswig	SchH	01 1 43 213	69 7	3528/6048
Friedrichsberg, gemfr. Gebiet	Amberg	Bay	09 3 31 444	40 1	4499/5481
Friedrichsbrück	Witzenhausen	Hess	06 2 43 013	35 7	3552/5676
Friedrichsburg	Grafschaft Schaumburg	Ndsa	03 1 33 128	36 4	3512/5779
Friedrichsdorf	Heidelberg	BaWü	08 2 33 121	14 4	3504/5487
—	Hofgeismar	Hess	06 2 36 010	36 1	3522/5706
—	Wiedenbrück	NW	05 7 42 212	54 0	3464/5756
—, Stadt	Obertaunuskreis	Hess	06 1 48 003	30 0	3474/5569
Friedrichsfeld	Hofgeismar	Hess	06 2 36 011	37 0	3532/5715
Friedrichsgabekoog	Norderdithmarschen	SchH	01 1 37 120	68 4	3496/6003
Friedrichsgraben	Rendsburg	SchH	01 1 42 151	69 2	3527/6015
Friedrichshafen, Stadt	Tetttnang	BaWü	08 4 44 114	03 1	3536/5280
Friedrichshagen	Grafschaft Schaumburg	Ndsa	03 1 33 129	36 4	3516/5777
Friedrichshall, Stadt//Bad	Heilbronn	BaWü	08 1 38 138	12 7*	3516/5454
Friedrichshausen	Frankenberg	Hess	06 2 32 029	34 5	3489/5656

Friedrichsholm – Frotzersricht

Gemeinde	Landkreis	Land	Statistische Kennziffer	Nummer des Natur- raumes	Koor- dinaten- schlüssel
Friedrichsholm	Rendsburg	SchH	01 1 42 152	69 2	3528/6019
Friedrichskoog	Süderdithmarschen	SchH	01 1 47 139	68 4	3493/5987
Friedrichstadt, Stadt	Schleswig	SchH	01 1 43 140	68 3	3506/6027
Friedrichstal	Karlsruhe	BaWü	08 2 34 128	22 3	3462/5441
Friedrichsthal, Stadt	Saarbrücken	Saar	10 0 34 113	19 1	2580/5466
Friedrichswald	Grafschaft Schaumburg	Ndsa	03 1 33 130	36 4	3510/5778
Friedrich-Wilhelm-Lübke-Koog	Südtondern	SchH	01 1 48 194	68 2	3476/6082
Frielendorf	Ziegenhain	Hess	06 2 45 012	34 3*	3523/5648
Frielingen	Hersfeld	Hess	06 2 35 013	35 5	3537/5635
—	Neustadt am Rübenberge	Ndsa	03 1 36 128	62 2	3536/5814
Friemen	Eschwege	Hess	06 2 31 018	35 7	3559/5665
Friesen	Bamberg	Bay	09 4 31 138	11 2*	4431/5524
—	Kronach	Bay	09 4 38 128	07 1	4455/5570
Friesenhagen	Altenkirchen (Westerwald)	RhPf	07 1 32 037	33 0*	3416/5641
Friesenhausen	Fulda	Hess	06 2 34 037	35 3	3558/5599
—, Markt	Hofheim i. UFr.	Bay	09 6 41 126	13 8*	4392/5559
Friesenheim	Lahr	BaWü	08 3 37 117	21 1*	3417/5360
—	Mainz-Bingen	RhPf	07 3 39 018	22 7	3446/5522
Friesenhofen	Wangen	BaWü	08 4 47 123	04 1*	3580/5292
Friesenried	Marktoberdorf	Bay	09 7 41 121	04 6*	4390/5305
Friesheim	Regensburg	Bay	09 3 43 136	06 4	4520/5430
Friesoythe, Stadt	Cloppenburg	Ndsa	03 8 32 118	60 0*	3423/5877
Frille	Minden	NW	05 7 39 715	58 3	3499/5801
—	Schaumburg-Lippe	Ndsa	03 1 38 123	58 3*	3500/5800
Frimmersdorf	Grevenbroich	NW	05 1 34 129	55 4*	2540/5656
—	Höchstadt a.d. Aisch	Bay	09 4 36 123	11 5	4407/5508
Friolzheim	Leonberg	BaWü	08 1 40 113	12 2*	3488/5411
Frischborn	Lauterbach	Hess	06 1 44 016	35 0	3525/5608
Fristingen	Dillingen a.d. Donau	Bay	09 7 32 133	04 5	4393/5381
Frittlingen	Tuttlingen	BaWü	08 4 46 122	10 0	3478/5332
Fritzenholz, gemfr. Gebiet//Fuchs- steinach	Vohenstrauß	Bay	09 3 48 444	40 1	4526/5500
Frittlar, Stadt	Frittlar-Homberg	Hess	06 2 33 024	34 3*	3519/5666
Frixheim-Anstel	Grevenbroich	NW	05 1 34 851	55 1	2550/5659
Fröhd	Lörrach	BaWü	08 3 38 133	15 5	3417/5292
Fröhsstockheim	Kitzingen	Bay	09 6 43 121	13 0*	3588/5511
Fröndenberg, Stadt	Unna	NW	05 9 41 114	33 7*	3414/5705
Frönsberg	Iserlohn	NW	05 8 35 314	33 6	3413/5691
Frörup	Flensburg	SchH	01 1 34 130	69 7*	3527/6062
Fröschen//Thaleischweiler-	Pirmasens	RhPf	07 3 40 051	18 0	3396/5460
Frohnbach//Dennweiler-	Kusel	RhPf	07 3 36 015	19 3*	2600/5494
Frohnhausen	Dillkreis	Hess	06 1 37 022	32 1*	3450/5626
—	Frankenberg	Hess	06 2 32 030	34 5*	3473/5648
—	Warburg	NW	05 7 41 314	36 1*	3513/5723
— b. Gladenbach	Biedenkopf	Hess	06 1 33 023	32 0	3473/5627
Frohnhofen	Erbach	Hess	06 1 38 024	14 5	3489/5507
—	Kusel	RhPf	07 3 36 027	19 3	2594/5480
Frohnlach	Coburg	Bay	09 4 33 138	11 7	4435/5565
Frohnstetten	Sigmaringen	BaWü	08 4 43 125	09 5*	3507/5334
Fromhausen	Detmold	NW	05 7 33 139	53 0	3493/5750
Frommenhausen	Tübingen	BaWü	08 4 45 121	12 2	3491/5366
Frommern	Balingen	BaWü	08 4 31 125	10 0	3491/5346
Frommetsfelden	Rothenburg ob der Tauber	Bay	09 5 43 133	11 4	3600/5468
Fronau	Roding	Bay	09 3 45 125	07 0*	4532/5459
Fronberg	Burglengenfeld	Bay	09 3 33 121	07 0	4509/5468
Fronhausen	Marburg	Hess	06 2 39 033	34 8*	3478/5618
Fronhof	Nabburg	Bay	09 3 37 118	40 1	4522/5475
Fronhofen	Dillingen a.d. Donau	Bay	09 7 32 134	09 8	4395/5400
—	Ravensburg	BaWü	08 4 39 121	03 2	3539/5302
—	Rhein-Hunsrück-Kreis	RhPf	07 1 40 039	24 1	2605/5540
— (Landkreis Bernkastel)	Bernkastel-Wittlich	RhPf	07 2 31 034	24 3*	2584/5530
Fronreitener Forst, gemfr. Gebiet	Schongau	Bay	09 1 50 444	02 2*	4420/5278
Frontenhausen, Markt	Vilsbiburg	Bay	09 2 49 126	06 0	4539/5379
Froschhausen	Offenbach	Hess	06 1 49 006	23 2	3495/5546
Frotheim	Lübbecke	NW	05 7 38 412	53 3*	3478/5803
Frotzersricht	Nabburg	Bay	09 3 37 119	07 0	4508/5474

Frücht - Fullen

Gemeinde	Landkreis	Land	Statistische Kennziffer	Nummer des Natur- raumes	Koor- dinaten- schlüssel
Frücht	Rhein-Lahn-Kreis	RhPf	07 1 41 044	30 4*	3406/5576
Fuchsberg	Oberviechtach	Bay	09 3 41 113	40 1	4529/5484
Fuchsberg-Krenn, gemfr. Gebiet	Vohenstrauß	Bay	09 3 48 444	40 1	4531/5500
Fuchshofen	Ahrweiler	RhPf	07 1 31 022	27 2	2561/5588
Fuchsmühl, Markt	Tirschenreuth	Bay	09 3 47 117	39 4*	4510/5532
Fuchsstadt	Hammelburg	Bay	09 6 39 119	14 0*	3566/5552
—	Hofheim i.UFr.	Bay	09 6 41 127	13 8*	3601/5559
—, Markt	Ochsenfurt	Bay	09 6 50 128	13 0	3569/5507
Fuchssteinach-Fritzenholz, gemfr. Ge- biet	Vohenstrauß	Bay	09 3 48 444	40 1	4526/5500
Fümmelse	Wolfenbüttel	Ndsa	03 7 36 135	52 0*	3602/5782
Fünfborn	Freudenstadt	BaWü	08 4 35 127	15 0	3463/5386
—	Gunzenhausen	Bay	09 5 37 125	11 3	4418/5449
Fünfleiten	Eggenfelden	Bay	09 2 34 117	06 0	4552/5375
Fünfstetten	Donauwörth	Bay	09 7 33 133	08 2	4409/5411
Füramoos	Biberach	BaWü	08 4 32 137	04 1	3567/5318
Fürfeld	Bad Kreuznach	RhPf	07 1 33 032	19 3	3420/5516
—	Heilbronn	BaWü	08 1 38 139	12 5	3504/5452
Fürholz	Wolfstein	Bay	09 2 52 118	40 8*	5401/5405
Fürholzen	Wasserburg a. Inn	Bay	09 1 54 126	05 2	4514/5342
Fürnbach	Haßfurt	Bay	09 6 40 123	11 5	4402/5530
Fürnheim	Dinkelsbühl	Bay	09 5 32 126	11 0	4392/5433
Fürnried	Sulzbach-Rosenberg	Bay	09 3 46 120	08 1	4471/5480
Fürnsal	Horb	BaWü	08 4 37 127	12 2	3465/5360
Fürstenau	Braunschweig	Ndsa	03 7 32 134	62 3	3591/5797
—	Höxter	NW	05 7 36 515	36 4*	3521/5744
—, Stadt	Bersenbrück	Ndsa	03 5 32 140	58 1*	3410/5821
Fürstenberg	Büren	NW	05 7 32 613	36 2*	3482/5709
—	Donaueschingen	BaWü	08 3 32 123	12 1*	3466/5306
—	Holzminde	Ndsa	03 2 36 135	37 0*	3527/5733
—, Stadt	Waldeck	Hess	06 2 42 031	33 2*	3488/5670
Fürsteneck	Wolfstein	Bay	09 2 52 119	40 8	4608/5399
Fürstenfeldbruck, Stadt	Fürstenfeldbruck	Bay	09 1 40 125	05 1*	4445/5338
Fürstenforst	Scheinfeld	Bay	09 5 44 125	11 5	4399/5513
Fürstengrund	Erbach	Hess	06 1 38 025	14 4	3502/5513
Fürstenhagen	Northeim	Ndsa	03 2 38 138	37 0	3544/5715
—	Witzenhausen	Hess	06 2 43 014	35 7	3548/5675
Fürstenstein	Passau	Bay	09 2 43 119	40 8	4598/5399
Fürstenwald	Hofgeismar	Hess	06 2 36 012	34 3*	3525/5694
Fürstenzell	Passau	Bay	09 2 43 120	06 0	4597/5377
Fürstl. Löwenstein'scher Park, gemfr. Gebiet	Marktheidenfeld	Bay	09 6 46 444	14 1	3536/5531
Fürth	Bergstraße	Hess	06 1 32 020	14 5	3484/5501
—	Ottweiler	Saar	10 0 33 711	19 0	2590/5477
— a. Berg	Coburg	Bay	09 4 33 139	11 7*	4440/5571
—, Stadt	Coburg	Bay	09 5 14 000	11 3	4427/5482
Fürthen	Altenkirchen (Westerwald)	RhPf	07 1 32 038	33 0	3406/5628
Fürweiler	Saarlouis	Saar	10 0 35 714	18 2	2543/5471
Füsing	Schleswig	SchH	01 1 43 142	70 0	3542/6045
Füssen, Stadt	Füssen	Bay	09 7 35 115	03 6*	4402/5371
Füssenich	Düren	NW	05 4 32 953	55 3	2543/5618
Füttersee	Scheinfeld	Bay	09 5 44 126	11 5	4392/5517
Fützen	Donaueschingen	BaWü	08 3 32 124	12 0*	3465/5297
Fuhlen	Grafschaft Schaumburg	Ndsa	03 1 33 131	36 6*	3517/5780
Fuhlendorf	Segeberg	SchH	01 1 44 204	69 8	3558/5980
Fühlenhagen	Herzogtum Lauenburg	SchH	01 1 35 141	70 2	4403/5939
Fuhrbach	Duderstadt	Ndsa	03 2 32 119	37 6*	3593/5711
Fuhrberg	Burgdorf	Ndsa	03 3 31 131	62 7	3558/5826
Fuhrn	Neunburg vorm Wald	Bay	09 3 39 122	40 1*	4520/5467
Fulda, Stadt	Fulda	Hess	06 2 11 000	35 2*	3548/5602
Fuldabrück	Kassel	Hess	06 2 38 009	34 3	3534/5679
Fulde	Fallingb. Ostel	Ndsa	03 3 33 136	64 1	3537/5860
Fulgenstadt	Saulgau	BaWü	08 4 42 145	04 0	3533/5321
Fulkum	Wittmund	Ndsa	03 6 34 131	60 2*	3402/5945
Fullen//Groß	Meppen	Ndsa	03 5 36 133	58 6*	2583/5841
— //Klein	Meppen	Ndsa	03 5 36 152	58 6*	2583/5840

Furschenbach – Gaisweiler

Gemeinde	Landkreis	Land	Statistische Kennziffer	Nummer des Natur- raumes	Koor- dinaten- schlüssel
Furschenbach	Bühl	BaWü	08 3 31 118	15 2	3436/5383
Furschweiler	Sankt Wendel	Saar	10 0 37 513	19 4*	2585/5487
Furth	Landshut	Bay	09 2 40 125	06 2	4502/5384
— i. Wald, Stadt	Cham	Bay	09 3 34 117	40 2*	4562/5464
Furtwangen, Stadt	Donaueschingen	BaWü	08 3 32 125	15 4	3441/5324
Fusenich	Trier-Saarburg	RhPf	07 2 35 029	26 1	2539/5512
Fußgönheim	Ludwigshafen	RhPf	07 3 38 008	22 1	3448/5480
Fussingen	Limburg	Hess	06 1 45 016	32 3	3437/5598

G

Gabelbach	Augsburg	Bay	09 7 31 134	04 6	4394/5362
Gabelbachergreut	Augsburg	Bay	09 7 31 135	04 6	4392/5362
Gablingen	Augsburg	Bay	09 7 31 136	04 7*	4413/5369
Gabolshausen	Königshofen i. Grabfeld	Bay	09 6 44 117	13 8	4393/5572
Gabsheim	Alzey-Worms	RhPf	07 3 31 029	22 7	3440/5521
Gachenbach	Schrobenhausen	Bay	09 1 51 120	06 2	4444/5374
Gackenbach	Unterwesterwaldkreis	RhPf	07 1 42 020	32 4	3419/5582
Gackenhof	Fulda	Hess	06 2 34 038	35 3	3562/5593
Gaddau// Groß	Lüchow-Dannenberg	Ndsa	03 3 36 166	86 0*	4431/5873
—// Klein	Lüchow-Dannenberg	Ndsa	03 3 36 191	86 0*	4432/5873
Gadderbaum	Bielefeld	NW	05 7 31 112	53 0	3467/5764
Gadeland	Segeberg	SchH	01 1 44 130	69 8	3567/5992
Gaden	Laufen	Bay	09 1 44 117	03 9	4556/5311
— b. Geisenfeld	Pfaffenhofen a.d. Ilm	Bay	09 1 48 125	06 2*	4473/5394
— b. Pförring	Pfaffenhofen a.d. Ilm	Bay	09 1 48 126	06 3	4479/5407
Gadenstedt	Peine	Ndsa	03 2 40 128	52 0	3584/5791
Gadern	Bergstraße	Hess	06 1 32 021	14 5	3486/5494
Gadernheim	Bergstraße	Hess	06 1 32 022	14 5	3481/5508
Gadesbünden	Nienburg (Weser)	Ndsa	03 1 37 137	62 7	3519/5842
Gächingen	Münsingen	BaWü	08 4 38 129	09 4	3528/5366
Gädheim	Haßfurt	Bay	09 6 40 124	13 7*	3597/5544
Gänheim	Karlstadt	Bay	09 6 42 124	13 5*	3572/5537
Gärnersdorf	Amberg	Bay	09 3 31 124	07 0*	4493/5477
Gärtenroth	Lichtenfels	Bay	09 4 40 120	07 1	4452/5557
Gärtringen	Böblingen	BaWü	08 1 33 123	12 2	3492/5389
Gaggenau, Stadt	Rastatt	BaWü	08 3 42 121	15 2	3450/5407
Gaggstatt	Crailsheim	BaWü	08 1 34 122	12 7*	3573/5454
Gahlen	Dinslaken	NW	05 2 31 211	57 8	2560/5726
Gaibach	Gerolzhofen	Bay	09 6 38 134	13 7*	3588/5529
Gaiberg	Heidelberg	BaWü	08 2 33 122	14 4	3481/5470
Gaienhofen	Konstanz	BaWü	08 3 36 132	03 1	3499/5283
Gaiganz	Forchheim	Bay	09 4 35 124	11 2	4437/5504
Gailbach	Aschaffenburg	Bay	09 6 32 112	14 2	3514/5534
Gaildorf, Stadt	Backnang	BaWü	08 1 32 126	10 8	3557/5429
Gailenberg, gemfr. Gebiet	Regensburg	Bay	09 3 43 444	40 6	4513/5453
Gailenkirchen	Schwäbisch Hall	BaWü	08 1 46 124	12 7*	3550/5446
Gailertsreuth	Neustadt a.d. Waldnaab	Bay	09 3 40 125	40 1	4517/5511
Gailhof	Burgdorf	Ndsa	03 3 31 132	62 7	3552/5825
Gailingen	Konstanz	BaWü	08 3 36 133	03 0	3482/5285
Gailnau	Rothenburg ob der Tauber	Bay	09 5 43 134	12 7*	3586/5459
Gailoh	Amberg	Bay	09 3 31 123	07 0*	4487/5477
Gailroth	Rothenburg ob der Tauber	Bay	09 5 43 135	12 7	3582/5454
Gailsbach	Regensburg	Bay	09 3 43 137	06 2	4517/5416
Gaimersheim, Markt	Ingolstadt	Bay	09 1 42 122	08 2*	4454/5408
Gaindorf	Vilsbiburg	Bay	09 2 49 127	06 0	4526/5366
Gaisbach	Öhringen	BaWü	08 1 44 123	12 7*	3550/5458
Gaisbeuren	Ravensburg	BaWü	08 4 39 122	03 2	3554/5307
Gaishardt	Dillingen a.d. Donau	Bay	09 7 32 135	09 8	4397/5397
Gaishausen	Bogen	Bay	09 2 31 122	40 6	4553/5424
Gaibach	Bad Tölz	Bay	09 1 34 115	03 7*	4468/5290
—	Sulzbach-Rosenberg	Bay	09 3 46 121	08 0*	4475/5499
Gaisthal	Oberviechtach	Bay	09 3 41 114	40 1*	4536/5483
Gaisweiler	Überlingen	BaWü	08 3 45 177	03 2*	3516/5310

Gemeinde	Landkreis	Land	Statistische Kennziffer	Nummer des Natur- raumes	Koor- dinaten- schlüssel
Galenberg	Mayen	RhPf	07 1 37 026	27 1	2584/5589
Galgendorf, gemfr. Gebiet	Günzburg	Bay	09 7 36 444	04 6	3603/5364
Galgweis	Vilshofen	Bay	09 2 50 124	06 0	4574/5387
Gallenbach	Aichach	Bay	09 1 31 124	06 2	4433/5365
Gallenweiler	Müllheim	BaWü	08 3 39 124	20 2	3402/5306
Gallmannsweil	Stockach	BaWü	08 3 44 121	04 0	3500/5310
Gallmersgarten	Uffenheim	Bay	09 5 46 128	13 1*	3592/5480
Gambach	Friedberg	Hess	06 1 39 016	23 4*	3481/5591
—	Karlstadt	Bay	09 6 42 123	13 5	3554/5541
—	Pfaffenhofen a.d. Ilm	Bay	09 1 48 127	06 2	4465/5387
Gamburg	Tauberbischofsheim	BaWü	08 2 39 132	14 1*	3543/5506
Gamerschwang	Ehingen	BaWü	08 4 34 130	09 5	3558/5350
Gamlen	Cochem-Zell	RhPf	07 1 35 033	27 0	2585/5567
Gammelby	Eckernförde	SchH	01 1 31 129	70 1	3551/6041
—	Flensburg	SchH	01 1 34 131	70 0	3540/6065
Gammellund	Schleswig	SchH	01 1 43 143	69 7	3529/6049
Gammelsbach	Erbach	Hess	06 1 38 026	14 4	3497/5486
Gammelsdorf	Freising	Bay	09 1 39 126	06 2	4496/5380
Gammelshausen	Göppingen	BaWü	08 1 36 134	10 1	3548/5390
Gammersfeld	Eichstätt	Bay	09 5 33 133	08 2	4431/5408
Gammertingen, Stadt	Sigmaringen	BaWü	08 4 43 127	09 5*	3515/5346
Gammesfeld	Crailsheim	BaWü	08 1 34 123	12 7	3579/5464
Gamsen	Gifhorn	Ndsa	03 3 34 154	64 2	4401/5820
Gamshurst	Bühl	BaWü	08 3 31 119	21 0	3428/5392
Ganacker	Landau a.d. Isar	Bay	09 2 39 119	06 4*	4551/5398
Ganderkesee	Oldenburg (Oldenburg)	Ndsa	03 8 34 112	59 5*	3469/5878
Gandersheim, Stadt// Bad	Gandersheim	Ndsa	03 7 33 133	37 6	3570/5749
Gandersum	Leer	Ndsa	03 6 32 141	61 1*	2587/5911
Gandesbergen	Grafschaft Hoya	Ndsa	03 1 32 139	58 3*	3515/5848
Gangelt	Selbkantkreis Geilenkirchen-Heinsberg	NW	05 4 37 117	57 0	2499/5650
Gangerbauer	Pfarrkirchen	Bay	09 2 44 120	06 0	4566/5365
Gangkofen, Markt	Eggenfelden	Bay	09 2 34 118	06 0	4542/5367
Gannertshofen	Illertissen	Bay	09 7 37 124	04 6	3587/5347
Gannerwinkel	Gifhorn	Ndsa	03 3 34 155	64 2	4411/5849
Gansheim	Donauwörth	Bay	09 7 33 134	08 2	4423/5405
Gappnach	Mayen	RhPf	07 1 37 027	29 1	2595/5571
Garbeck	Arnsberg	NW	05 8 32 218	33 7*	3418/5687
Garbenheim	Wetzlar	Hess	06 1 54 033	34 8*	3467/5603
Garbenteich	Gießen	Hess	06 1 41 021	34 9	3482/5600
Garbolzum// Garmissen-	Hildesheim-Marienburg	Ndsa	03 2 35 140	52 0	3576/5787
Garbsen, Stadt	Neustadt am Rübenberge	Ndsa	03 1 36 129	62 2	3540/5809
Garching a.d. Alz	Altötting	Bay	09 1 32 123	05 3	4544/5334
— b. München	München	Bay	09 1 47 115	05 1	4474/5346
Gardessen	Braunschweig	Ndsa	03 7 32 135	62 4	4412/5792
Garding, Kirchspiel	Eiderstedt	SchH	01 1 32 113	68 3	3486/6021
—, Stadt	Eiderstedt	SchH	01 1 32 112	68 3	3485/6022
Garenfeld	Iserlohn	NW	05 9 35 511	33 7	3397/5697
Garfeln	Büren	NW	05 7 32 514	54 0*	3462/5728
Garge// Alt	Lüneburg	Ndsa	03 3 37 113	64 2*	4420/5906
Garham	Vilshofen	Bay	09 2 50 125	40 8	4588/5395
Garitz	Bad Kissingen	Bay	09 6 33 124	14 0	3575/5562
Garlebsen	Gandersheim	Ndsa	03 7 33 134	37 6	3565/5745
Garlstedt	Osterholz	Ndsa	03 4 33 119	63 3	3480/5905
Garlstorf	Harburg	Ndsa	03 3 35 144	64 4*	3573/5901
—	Lüneburg	Ndsa	03 3 37 147	87 6	4412/5914
Garmisch-Partenkirchen, Markt	Garmisch-Partenkirchen	Bay	09 1 41 115	02 3*	4432/5262
Garmissen-Garbolzum	Hildesheim-Marienburg	Ndsa	03 2 35 140	52 0	3576/5787
Garzell	Landshut	Bay	09 2 40 126	06 0	4507/5366
Garrel	Cloppenburg	Ndsa	03 8 32 119	60 0*	3434/5869
Garweiler	Freudenstadt	BaWü	08 4 35 128	15 0	3467/5383
Gars a. Inn, Markt	Wasserburg a. Inn	Bay	09 1 54 127	05 4*	4520/5335
Garsdorf	Amberg	Bay	09 3 31 125	08 1	4488/5471
Garßen	Celle	Ndsa	03 3 32 139	64 1*	3577/5837
Garstadt	Schweinfurt	Bay	09 6 51 124	13 6*	3583/5538

Garstedt - Gehau

Gemeinde	Landkreis	Land	Statistische Kennziffer	Nummer des Natur- raumes	Koor- dinaten- schlüssel
Garstedt	Harburg	Ndsa	03 3 35 145	64 4	3577/5907
Gartow, Flecken	Lüchow-Dannenberg	Ndsa	03 3 36 149	87 6*	4464/5877
—, gemfr. Gebiet	Lüchow-Dannenberg	Ndsa	03 3 36 511+	86 0	4460/5876
Gartrop-Bühl	Dinslaken	NW	05 2 31 212	57 8	2555/5724
Garze	Lüneburg	Ndsa	03 3 37 148	64 2*	4413/5909
Garzweiler	Grevembroich	NW	05 1 34 117	55 4	2535/5659
Gasseldorf	Ebermannstadt	Bay	09 4 34 126	08 0*	4443/5518
Gaste	Osnabrück	Ndsa	03 5 37 127	53 5	3428/5791
Gastenfelden	Rothenburg ob der Tauber	Bay	09 5 43 136	11 4	3593/5464
Gattendorf	Hof	Bay	09 4 37 122	41 1	4500/5576
Gattenhofen	Rothenburg ob der Tauber	Bay	09 5 43 137	12 7	3586/5476
Gatterberg	Wasserburg a. Inn	Bay	09 1 54 128	05 2	4514/5343
Gau-Algesheim, Stadt	Mainz-Bingen	RhPf	07 3 39 019	23 7*	3429/5536
Gauangelloch	Heidelberg	BaWü	08 2 33 123	12 5*	3482/5467
Gauschach	Karlstadt	Bay	09 6 42 125	13 5	3566/5546
Gau-Bickelheim	Alzey-Worms	RhPf	07 3 31 030	22 7*	3429/5522
—-Bischofsheim	Mainz-Bingen	RhPf	07 3 39 020	22 7	3448/5531
Gaubüttelbrunn	Ochsenfurt	Bay	09 6 50 129	13 0	3562/5500
Gaudernbach	Oberlahnkreis	Hess	06 1 47 021	32 3	3443/5592
Gauersheim	Donnersbergkreis	RhPf	07 3 33 022	22 7	3433/5503
Gauerstadt	Coburg	Bay	09 4 33 140	13 8*	4415/5575
Gaugenwald	Calw	BaWü	08 4 33 145	15 0	3472/5388
Gaugrehweiler	Donnersbergkreis	RhPf	07 3 33 023	19 3	3418/5508
Gau-Heppenheim	Alzey-Worms	RhPf	07 3 31 031	22 7	3440/5512
Gauingen	Münsingen	BaWü	08 4 38 130	09 5	3532/5345
Gaukönigshofen	Ochsenfurt	Bay	09 6 50 130	13 0	3572/5500
Gaulzhofen	Aichach	Bay	09 1 31 125	06 2	4425/5372
Gau-Odernheim	Alzey-Worms	RhPf	07 3 31 032	22 7	3442/5516
Gauretersheim	Ochsenfurt	Bay	09 6 50 131	13 0	3566/5495
Gausbach	Rastatt	BaWü	08 3 42 122	15 2*	3453/5394
Gauselfingen	Hechingen	BaWü	08 4 36 125	09 4*	3513/5349
Gaushorn	Norderdithmarschen	SchH	01 1 37 121	69 3	3514/6007
Gaustadt	Bamberg	Bay	09 4 31 139	11 3*	4418/5531
Gauting	Starnberg	Bay	09 1 52 122	05 1	4454/5326
Gau-Weinheim	Alzey-Worms	RhPf	07 3 31 033	22 7	3431/5523
Gebelkofen	Regensburg	Bay	09 3 43 138	06 2	4512/5422
Gebenbach	Amberg	Bay	09 3 31 126	07 0	4491/5489
Gebenhofen	Friedberg	Bay	09 7 34 122	06 2	4424/5370
Gebensbach	Erding	Bay	09 1 38 124	06 0	4517/5356
Gebersdorf	Ziegenhain	Hess	06 2 45 013	34 3	3521/5647
Gebershelm	Leonberg	BaWü	08 1 40 114	12 3	3498/5409
Gebertshofen	Neumarkt i.d. OPf.	Bay	09 3 38 123	08 1	4468/5474
Gebhardshain	Altenkirchen (Westerwald)	RhPf	07 1 32 039	33 0	3416/5623
Gebirgswald, gemfr. Gebiet	Brückenau	Bay	09 6 35 444	35 4*	3565/5581
Gebrazhofen	Wangen	BaWü	08 4 47 124	03 3	3571/5295
Gebrontshausen	Pfaffenhofen a.d. Ilm	Bay	09 1 48 128	06 2	4475/5385
Gebroth	Bad Kreuznach	RhPf	07 1 33 033	19 5	3403/5527
Gebsattel	Rothenburg ob der Tauber	Bay	09 5 43 138	12 7	3587/5468
Gechingen	Calw	BaWü	08 4 33 146	12 2	3488/5395
Geckenheim	Offenheim	Bay	09 5 46 129	13 0*	3589/5493
Geddelsbach	Öhringen	BaWü	08 1 44 124	10 8	3536/5445
Gedelitz	Lüchow-Dannenberg	Ndsa	03 3 36 150	86 0*	4453/5878
Gedern, Stadt	Büdingen	Hess	06 1 34 036	35 0*	3514/5587
Geel	Schleswig	SchH	01 1 43 144	70 0	3544/6045
Gees	Daun	RhPf	07 2 33 024	27 6*	2555/5565
Geesdorf	Gerolzhofen	Bay	09 6 38 135	13 7	3599/5519
Geeste	Meppen	Ndsa	03 5 36 130	58 6	2586/5830
Geestenseth	Wesermünde	Ndsa	03 4 37 140	63 3	3489/5931
Geesthach, Stadt	Herzogtum Lauenburg	SchH	01 1 35 142	69 6	3591/5923
Gefäll	Bad Kissingen	Bay	09 6 33 125	14 0*	3570/5575
Gefell	Daun	RhPf	07 2 33 025	27 1	2565/5567
Gefrees, Stadt	Münchberg	Bay	09 4 41 115	39 3	4482/5551
Gegenbach	Wegscheid	Bay	09 2 51 114	40 9	5411/5396
Gehaag // Metzlos-	Lauterbach	Hess	06 1 44 037	35 0	3529/5595
Gehau	Eschwege	Hess	06 2 31 019	35 7	3556/5662

Gemeinde	Landkreis	Land	Statistische Kennziffer	Nummer des Natur- raumes	Koor- diaten- schlüssel
Gehau	Ziegenhain	Hess	06 2 45 014	35 5	3533/5627
Geheeg, gemfr. Gebiet	Kronach	Bay	09 4 38 444	39 2	4463/5579
Gehlenbeck	Lübbecke	NW	05 7 38 413	53 3*	3477/5798
Gehlenberg	Aschendorf-Hümmeling	Ndsa	03 5 31 125	60 0	3417/5872
Gehlert	Oberwesterwaldkreis	RhPf	07 1 39 025	32 3	3417/5612
Gehlweiler	Rhein-Hunsrück-Kreis	RhPf	07 1 40 040	24 1*	2605/5528
Gehrde	Bersenbrück	Ndsa	03 5 32 141	58 5	3433/5827
Gehrden	Harburg	Ndsa	03 3 35 146	67 0	3577/5916
—, Stadt	Hannover	Ndsa	03 1 35 132	52 1	3541/5798
—, Stadt	Warburg	NW	05 7 41 315	36 1	3508/5724
Gehrenode	Gandersheim	Ndsa	03 7 33 135	37 7*	3569/5756
Gehrweiler	Donnersbergkreis	RhPf	07 3 33 024	19 3	3411/5493
Gehstorf	Kötzting	Bay	09 2 38 123	40 4	4562/5450
Gehülz	Kronach	Bay	09 4 38 129	07 1	4449/5568
Gehweiler (Kreis Merzig-Wadern)	Merzig-Wadern	Saar	10 0 32 814	19 0	2565/5493
— (Kreis Sankt Wendel)	Sankt Wendel	Saar	10 0 37 514	19 4	2586/5489
Geibenstetten	Kelheim	Bay	09 2 37 124	06 2*	4482/5403
Geichlingen	Bitburg	RhPf	07 2 32 040	26 1*	2519/5535
Geich-Obergeich	Düren	NW	05 4 32 412	55 3	2528/5631
Geiersberg, gemfr. Gebiet	Gerolzhofen	Bay	09 6 38 444	13 7	3603/5526
Geiersnest-Ost, gemfr. Gebiet	Brückenau	Bay	09 6 35 444	14 0	3562/5567
— West, gemfr. Gebiet	Brückenau	Bay	09 6 35 444	14 0	3556/5568
Geiersthal	Viechtach	Bay	09 2 48 117	40 4	4571/5435
Geifertshofen	Schwäbisch Hall	BaWü	08 1 46 125	10 8	3565/5430
Geigant	Waldmünchen	Bay	09 3 49 119	40 1*	4550/5466
Geilenkirchen, Stadt	Selbkantkreis Geilenkirchen-Heinsberg	NW	05 4 37 111	57 0*	2508/5647
Geilnau	Rhein-Lahn-Kreis	RhPf	07 1 41 045	31 0*	3424/5580
Geilshausen	Gießen	Hess	06 1 41 022	34 9	3492/5612
Geilsheim	Dinkelsbühl	Bay	09 5 32 127	11 0	4401/5434
Geinsheim	Groß-Gerau	Hess	06 1 42 011	22 5*	3456/5526
Geisberger Forst, gemfr. Gebiet	Bamberg	Bay	09 4 31 444	08 0*	4432/5529
Geisecke	Iserlohn	NW	05 9 35 512	54 2*	3403/5702
Geiselbach	Alzenau i. Ufr.	Bay	09 6 31 120	14 2	3514/5554
Geiselbacher Forst, gemfr. Gebiet	Alzenau i. Ufr.	Bay	09 6 31 444	14 2*	3515/5556
Geiselberg	Pirmasens	RhPf	07 3 40 012	18 0*	3405/5466
Geiselbullach	Fürstenfeldbruck	Bay	09 1 40 126	05 1	4451/5344
Geiselhöring, Stadt	Mallersdorf	Bay	09 2 42 120	06 4	4529/5410
Geiselwind, Markt	Scheinfeld	Bay	09 5 44 127	11 5	3606/5516
Geisenfeld, Stadt	Pfaffenhofen a.d. Ilm	Bay	09 1 48 129	06 3*	4472/5394
Geisenfeldwinden	Pfaffenhofen a.d. Ilm	Bay	09 1 48 130	06 2	4470/5394
Geisenhausen	Pfaffenhofen a.d. Ilm	Bay	09 1 48 131	06 2	4470/5380
—, Markt	Vilsbiburg	Bay	09 2 49 128	06 0	4519/5471
Geisenheim, Stadt	Rheingaukreis	Hess	06 1 50 006	23 6*	3426/5539
Geisenried	Marktoberdorf	Bay	09 7 41 122	03 6	4392/5293
Geisfeld	Bamberg	Bay	09 4 31 140	11 2	4429/5528
—	Trier-Saarburg	RhPf	07 2 35 030	24 3	2568/5509
Geisig	Rhein-Lahn-Kreis	RhPf	07 1 41 046	30 4	3414/5569
Geisingen	Münsingen	BaWü	08 4 38 131	09 5	3530/5344
— am Neckar	Ludwigsburg	BaWü	08 1 41 122	12 3	3514/5423
—, Stadt	Donauaeschingen	BaWü	08 3 32 126	09 2*	3474/5310
Geisling	Regensburg	Bay	09 3 43 139	06 4	4524/5426
Geislingen	Aalen	BaWü	08 1 31 129	10 2	3605/5424
—	Balingen	BaWü	08 4 31 126	10 0	3486/5350
— am Kocher	Schwäbisch Hall	BaWü	08 1 46 126	12 6*	3557/5448
— an der Steige, Stadt	Göppingen	BaWü	08 1 36 135	10 1*	3562/5387
Geislitz	Gelnhausen	Hess	06 1 40 015	23 3	3515/5559
Geislohe	Weißenburg i. Bay.	Bay	09 5 47 127	08 2	4426/5425
Geismar	Frankenberg	Hess	06 2 32 031	34 5*	3490/5659
—	Fritzlar-Homberg	Hess	06 2 33 025	34 1*	3517/5667
Geißelhardt	Schwäbisch Hall	BaWü	08 1 46 127	10 8	3541/5440
Geißlingen	Uffenheim	Bay	09 5 46 130	13 0	3579/5496
—	Waldshut	BaWü	08 3 47 140	12 0*	3454/5276
Geiß-Nidda	Büdingen	Hess	06 1 34 037	35 0	3497/5585
Geitelde	Wolfenbüttel	Ndsa	03 7 36 136	52 0	3600/5787
Gelbelsee	Eichstätt	Bay	09 5 33 134	08 2	4459/5423

Gelbingen – Gerau

Gemeinde	Landkreis	Land	Statistische Kennziffer	Nummer des Natur- raumes	Koor- dinaten- schlüssel
Gelbingen	Schwäbisch Hall	BaWü	08 1 46 128	12 7	3554/5444
Gelchsheim, Markt	Ochsenfurt	Bay	09 6 50 132	13 0	3573/5493
Geldern, Stadt	Geldern	NW	05 2 33 111	57 2*	2522/5709
Geldersheim	Schweinfurt	Bay	09 6 51 125	13 6	3582/5545
Gelenberg	Mayen	RhPf	07 1 37 028	27 1	2561/5573
Gellendorf	Schaumburg-Lippe	Ndsa	03 1 38 124	52 2	3508/5795
Gellenbeck	Osnabrück	Ndsa	03 5 37 128	53 5*	3427/5785
Gellersen	Hamel-Pyrmont	Ndsa	03 1 34 134	36 4*	3521/5765
Gellershausen	Waldeck	Hess	06 2 42 032	34 4	3501/5666
Gelliehausen	Göttingen	Ndsa	03 2 34 135	37 5*	3573/5705
Gellmersbach	Heilbronn	BaWü	08 1 38 140	10 8	3522/5450
Gellnhausen, gemfr. Gebiet	Coburg	Bay	09 4 33 444	13 8	4414/5583
Gelnhaar	Büdingen	Hess	06 1 34 038	35 0	3510/5580
Gelnhausen, Kreisstadt	Gelnhausen	Hess	06 1 40 016	23 3*	3513/5563
Gelsdorf	Ahrweiler	RhPf	07 1 31 023	55 3*	2573/5606
Gelsenkirchen, Stadt		NW	05 6 13 000	54 3*	2576/5709
Geltendorf	Fürstenfeldbruck	Bay	09 1 40 127	05 0*	4427/5332
—, gemfr. Gebiet	Fürstenfeldbruck	Bay	09 1 40 444	03 7	4429/5331
Gelting	Ebersberg	Bay	09 1 37 119	05 2*	4486/5340
—	Flensburg	SchH	01 1 34 132	70 0	3557/6068
—	Wolfratshausen	Bay	09 1 56 128	03 7	4457/5306
Geltolfing	Straubing	Bay	09 2 47 119	06 4	4544/5411
Geltorf	Schleswig	SchH	01 1 43 145	70 1	3539/6037
Gembeck	Waldeck	Hess	06 2 42 033	34 0*	3492/5691
Gemeinfeld	Hofheim i. UFr.	Bay	09 6 41 128	11 7	4404/5558
Gemmerich	Rhein-Lahn-Kreis	RhPf	07 1 41 047	30 4	3411/5566
Gemmingen	Sinsheim	BaWü	08 2 38 128	12 5	3498/5447
Gemrigheim	Ludwigsburg	BaWü	08 1 41 123	12 3	3511/5432
Gempfung	Neuburg a.d. Donau	Bay	09 7 44 133	04 8*	4425/5394
Gemünd	Bitburg	RhPf	07 2 32 041	28 0	2511/5539
—, Stadt	Schleiden	NW	05 4 36 111	28 2*	2535/5604
Gemünda i. OFr.	Staffelstein	Bay	09 4 46 124	11 7	4415/5566
Gemünden	Oberwesterwaldkreis	RhPf	07 1 39 026	32 3	3430/5602
—	Rhein-Hunsrück-Kreis	RhPf	07 1 40 041	24 1*	3390/5529
—	Usingen	Hess	06 1 53 010	30 2	3457/5580
— a. Main, Stadt	Gemünden a. Main	Bay	09 6 37 116	14 1*	3550/5547
— an der Wohra, Stadt	Frankenberg	Hess	06 2 32 032	34 5*	3498/5648
— // Burg-	Alsfeld	Hess	06 1 31 016	34 9*	3502/5616
— // Nieder-	Alsfeld	Hess	06 1 31 056	34 9*	3504/5617
Genderkingen	Donauwörth	Bay	09 7 33 135	04 7	4418/5397
Gengenbach, Stadt	Offenburg	BaWü	08 3 41 123	15 3	3427/5364
Genheim	Bad Kreuznach	RhPf	07 1 33 034	22 8	3415/5534
Genkingen	Reutlingen	BaWü	08 4 40 119	09 4	3514/5363
Gennach	Schwabmünchen	Bay	09 7 47 113	04 7	4404/5333
Gennebreck	Ennepe-Ruhr-Kreis	NW	05 9 34 411	33 7	2584/5687
Gensingen	Mainz-Bingen	RhPf	07 3 39 021	22 8	3423/5529
Gensungen	Melsungen	Hess	06 2 40 021	34 3*	3530/5666
Gentingen	Bitburg	RhPf	07 2 32 042	26 1	2516/5529
Georgen im Schwarzwald, Stadt					
// Sankt	Villingen	BaWü	08 3 46 136	15 4	3451/5332
—, gemfr. Gebiet // Forst Sankt	Bayreuth	Bay	09 4 32 444	07 1	4470/5538
Georgenberg	Vohenstrauß	Bay	09 3 48 121	40 0	4530/5507
Georgenhausen	Dieburg	Hess	06 1 36 009	23 1	3486/5523
Georgensgmünd	Schwabach	Bay	09 5 45 122	11 3	4428/5451
Georgiwohld // Sankt	Leer	Ndsa	03 6 32 198	61 0	2588/5899
Georgsdorf	Grafschaft Bentheim	Ndsa	03 5 33 127	60 5*	2573/5827
Georgsfeld	Aurich (Ostfriesland)	Ndsa	03 6 31 126	60 2	2596/5930
Georgsmarienhütte	Osnabrück	Ndsa	03 5 37 129	53 5*	3435/5786
Gerabronn, Stadt	Crailsheim	BaWü	08 1 34 124	12 7*	3567/5457
Gerach	Birkenfeld	RhPf	07 1 34 028	19 4	2596/5513
—	Ebern	Bay	09 6 36 130	11 7*	4415/5545
Geradstetten	Waiblingen	BaWü	08 1 49 124	10 7	3532/5408
Gerarskirchen	Eggenfelden	Bay	09 2 34 119	06 0	4549/5356
Gerau // Klein-	Groß-Gerau	Hess	06 1 42 018	22 5	3465/5530
—, Stadt // Groß-	Groß-Gerau	Hess	06 1 42 015	22 5*	3463/5531

Gemeinde	Landkreis	Land	Statistische Kennziffer	Nummer des Natur- raumes	Koor- dinaten- schlüssel
Gerbach	Donnersbergkreis	RhPf	07 3 33 025	19 3	3418/5504
Gerbersdorf	Gunzenhausen	Bay	09 5 37 126	11 3	4406/5454
Gerblingerode	Duderstadt	Ndsa	03 2 32 120	37 4	3588/5707
Gerbrunn	Würzburg	Bay	09 6 52 117	13 4	3570/5516
Gerchsheim	Tauberbischofsheim	BaWü	08 2 39 133	13 2	3556/5508
Gerdau	Uelzen	Ndsa	03 3 39 163	64 3	3596/5872
Gerden	Melle	Ndsa	03 5 35 125	53 1	3457/5784
Gerderath	Erkelenz	NW	05 4 33 311	57 1*	2515/5662
Geretshausen	Landsberg a. Lech	Bay	09 1 43 122	05 0*	4421/5331
Geretsried	Wolftrathhausen	Bay	09 1 56 148	03 7	4460/5303
Gereuth	Ebern	Bay	09 6 36 131	11 7	4415/5555
Gergweis	Vilshofen	Bay	09 2 50 126	06 0	4573/5387
Gerhardsbrunn	Kaiserslautern	RhPf	07 3 35 011	18 0	3392/5470
Gerhardshofen	Neustadt a.d. Aisch	Bay	09 5 41 139	11 3	4406/5501
Gerichtstetten	Buchen	BaWü	08 2 32 128	12 8	3536/5488
Gering	Mayen	RhPf	07 1 37 029	29 1*	2590/5571
Gerlachshausen	Kitzingen	Bay	09 6 43 122	13 3*	3588/5520
Gerlachsheim	Tauberbischofsheim	BaWü	08 2 39 134	12 9	3552/5493
Gerlaser Forst, gemfr. Gebiet	Naila	Bay	09 4 42 444	39 2	4474/5576
Gerlenhofen	Neu-Ulm	Bay	09 7 45 126	04 4	3577/5356
Gerlfangen	Saarlouis	Saar	10 0 35 715	18 2	2545/5473
Gerlingen, Stadt	Leonberg	BaWü	08 1 40 115	12 3*	3505/5407
Germannsdorf	Wegscheid	Bay	09 2 51 115	40 9	5402/5390
Germering	Fürstenfeldbruck	Bay	09 1 40 128	05 1*	4453/5333
Germerode	Eschwege	Hess	06 2 31 020	35 8*	3563/5673
Germersberg	Lauf a.d. Pegnitz	Bay	09 5 40 119	11 2*	4449/5494
Germershausen	Duderstadt	Ndsa	03 2 32 121	37 4	3582/5715
Germersheim, Stadt	Germersheim	RhPf	07 3 34 007	22 1*	3454/5453
Germerswang	Fürstenfeldbruck	Bay	09 1 40 129	05 0*	4442/5343
Germete	Warburg	NW	05 7 41 514	36 0*	3507/5705
Gern	Feuchtwangen	Bay	09 5 35 124	11 3	4403/5449
— I	Eggenfelden	Bay	09 2 34 120	06 0	4557/5363
— II	Eggenfelden	Bay	09 2 34 121	06 0	4559/5362
Gernach	Gerolzhofen	Bay	09 6 38 136	13 7	3588/5535
Gernsbach, Stadt	Rastatt	BaWü	08 3 42 123	15 2	3451/5403
Gernsheim, Stadt	Groß-Gerau	Hess	06 1 42 012	22 5*	3463/5513
Gernstall	Mindelheim	Bay	09 7 43 127	04 6	3611/5323
Geroda	Brückenau	Bay	09 6 35 115	14 0*	3564/5572
Geroldsee	Parsberg	Bay	09 3 42 129	08 1	4481/5457
Geroldsgrün	Naila	Bay	09 4 42 119	39 2	4471/5578
Geroldsgrüner Forst, gemfr. Gebiet	Naila	Bay	09 4 42 444	39 2	4469/5577
Geroldshausen	Würzburg	Bay	09 6 52 118	13 0	3564/5505
— i.d. Hallertau	Pfaffenhofen a.d. Ilm	Bay	09 1 48 132	06 2	4472/5381
Geroldstein // Dickschied-	Untertaunuskreis	Hess	06 1 52 012	30 4	3424/5554
Gerolfing	Ingolstadt	Bay	09 1 42 123	06 3	4452/5402
Gerolfingen	Dinkelsbühl	Bay	09 5 32 128	11 0	4392/5436
Gerolsbach	Schrobenhausen	Bay	09 1 51 121	06 2	4453/5373
Gerolsheim	Bad Dürkheim	RhPf	07 3 32 021	22 1	3447/5490
Gerolstein, Stadt	Daun	RhPf	07 2 33 026	27 6*	2545/5565
Gerolzahn	Buchen	BaWü	08 2 32 129	14 4	3523/5499
Gerolzhofen, Stadt	Gerolzhofen	Bay	09 6 38 137	13 7	3597/5530
Gersbach	Lörrach	BaWü	08 3 38 134	15 5	3420/5285
—	Pirmasens	RhPf	07 3 40 013	18 0	3394/5453
Gersdorf	Hersfeld	Hess	06 2 35 014	35 5	3536/5635
—	Nürnberg	Bay	09 5 42 122	11 2*	4453/5480
—	Weißenburg i. Bay.	Bay	09 5 47 128	08 2	4438/5434
Gersfeld, Stadt	Fulda	Hess	06 2 34 039	35 3*	3565/5591
Gershausen	Hersfeld	Hess	06 2 35 015	35 5	3539/5632
Gersheim	Sankt Ingbert	Saar	10 0 36 117	18 1	2588/5446
Gersprenz	Erbach	Hess	06 1 38 027	14 5	3491/5510
Gersten	Lingen	Ndsa	03 5 34 134	58 6	2602/5828
Gerstetten	Heidenheim	BaWü	08 1 37 125	09 6	3575/5388
Gersthofen, Stadt	Augsburg	Bay	09 7 31 137	04 7	4417/5366
Gersweiler	Saarbrücken	Saar	10 0 34 114	19 1	2568/5456
— // Finkenbach-	Donnersbergkreis	RhPf	07 3 33 021	19 3	3409/5505

Gertenbach – Giesensdorf

Gemeinde	Landkreis	Land	Statistische Kennziffer	Nummer des Natur- raumes	Koor- dinaten- schlüssel
Gertenbach	Witzenhausen	Hess	06 2 43 015	35 8	3556/5694
Gerterode	Rotenburg	Hess	06 2 41 022	35 7	3548/5644
Gerzen	Alfeld (Leine)	Ndsa	03 2 31 139	37 7	3555/5759
—	Vilsbiburg	Bay	09 2 49 129	06 0	4532/5375
Gesäß// Böß-	Büdingen	Hess	06 1 34 014	35 0	3518/5582
—// Etzen-	Erbach	Hess	06 1 38 020	14 4	3500/5511
—// Falken-	Erbach	Hess	06 1 38 021	14 4	3495/5491
—// Weiten-	Erbach	Hess	06 1 38 089	14 4	3503/5507
Geschaidt, gemfr. Gebiet	Erlangen	Bay	09 5 34 444	11 2*	4441/5489
Geschendorf	Segeberg	SchH	01 1 44 131	70 2	3596/5978
Gescher, Stadt	Coesfeld	NW	05 5 34 116	54 4	2569/5758
Geschwand	Pegnitz	Bay	09 4 43 123	08 0	4450/5509
Geschwend	Lörrach	BaWü	08 3 38 135	15 5	3421/5297
Gesees	Bayreuth	Bay	09 4 32 137	07 1*	4467/5529
Geseke, Stadt	Lippstadt	NW	05 8 36 111	54 2*	3466/5723
Geslau	Rothenburg ob der Tauber	Bay	09 5 43 139	11 4	3594/5470
Gesmold	Melle	Ndsa	03 5 35 126	53 1*	3450/5786
Gessel	Grafschaft Hoya	Ndsa	03 1 32 140	59 4*	3488/5867
Gessertshausen	Augsburg	Bay	09 7 31 138	04 6	4406/5356
Gestorf	Springe	Ndsa	03 1 39 127	52 1	3548/5787
Gestratz	Lindau (Bodensee)	Bay	09 7 50 115	03 3	3574/5279
Gestungshausen	Coburg	Bay	09 4 33 141	11 7	4442/5567
Getelo	Grafschaft Bentheim	Ndsa	03 5 33 128	58 0	2557/5815
Gethsemane	Hersfeld	Hess	06 2 35 016	35 9	3565/5636
Getmold	Lübbecke	NW	05 7 38 714	53 3*	3466/5801
Gettenau	Büdingen	Hess	06 1 34 039	23 4	3492/5583
Gettenbach	Gelnhausen	Hess	06 1 40 017	14 3*	3512/5567
Gettorf	Eckernförde	SchH	01 1 31 130	70 1	3563/6031
Geuser	Kronach	Bay	09 4 38 130	39 2	4462/5567
Geusfeld	Gerolzhofen	Bay	09 6 38 138	11 5	4392/5529
Geutenreuth	Lichtenfels	Bay	09 4 40 121	07 1	4449/5551
Gevelinghausen	Meschede	NW	05 8 37 212	33 5*	3460/5690
Gevelsberg, Stadt	Ennepe-Ruhr-Kreis	NW	05 9 34 112	33 7*	2592/5687
Gevenich	Cochem-Zell	RhPf	07 1 35 034	27 0	2577/5558
Gevensleben	Helmstedt	Ndsa	03 7 35 127	51 2*	4419/5772
Geversdorf	Land Hadeln	Ndsa	03 4 32 124	67 0	3505/5963
Gewissenruh	Hofgeismar	Hess	06 2 36 013	37 0	3537/5721
Geyern	Weißenburg i. Bay.	Bay	09 5 47 129	08 2*	4433/5438
Gichenbach	Fulda	Hess	06 2 34 040	35 3	3560/5589
Giebel, gemfr. Gebiet	Helmstedt	Ndsa	03 7 35 516+	62 5*	4428/5821
Giebelstadt, Markt	Ochsenfurt	Bay	09 6 50 133	13 0	3568/5502
Giebing	Dachau	Bay	09 1 36 126	06 2	4464/5359
Gieboldehausen	Duderstadt	Ndsa	03 2 32 122	37 6*	3584/5720
Giebringhausen	Waldeck	Hess	06 2 42 034	33 2*	3481/5689
Giekau	Plön	SchH	01 1 41 134	70 2	4403/6022
Gielau	Lüchow-Dannenberg	Ndsa	03 3 36 151	64 2	4423/5859
Gielde	Goslar	Ndsa	03 7 34 117	51 0	3603/5768
Gieleroth	Altenkirchen (Westerwald)	RhPf	07 1 32 040	32 4	3406/5615
Gielert	Bernkastel-Wittlich	RhPf	07 2 31 035	24 3*	2572/5515
Gienau	Lüneburg	Ndsa	03 3 37 149	64 2	4411/5893
Giengen an der Brenz, Stadt	Heidenheim	BaWü	08 1 37 126	09 7*	3592/5388
Gierend// Oberhonnefeld-	Neuwied	RhPf	07 1 38 053	32 4	3395/5603
Gierschnach	Mayen	RhPf	07 1 37 030	29 1	2596/5570
Giershagen	Brilon	NW	05 8 33 515	34 0*	3488/5697
Giershausen	Altenkirchen (Westerwald)	RhPf	07 1 32 041	32 4	3397/5616
—	Rhein-Lahn-Kreis	RhPf	07 1 41 048	32 4	3421/5583
Gierswalde	Northeim	Ndsa	03 2 38 139	37 0	3549/5725
Giesdorf	Prüm	RhPf	07 2 34 026	27 6	2532/5560
Giesel	Fulda	Hess	06 2 34 041	35 0	3540/5596
Gieselwerder	Hofgeismar	Hess	06 2 36 014	37 0	3538/5718
Giesen// Groß	Hildesheim-Marienburg	Ndsa	03 2 35 148	37 9*	3561/5785
—// Klein	Hildesheim-Marienburg	Ndsa	03 2 35 174	37 9*	3562/5785
Giesenhain	Hünfeld	Hess	06 2 37 011	35 5	3552/5625
Giesenhäusen	Oberwesterwaldkreis	RhPf	07 1 39 027	32 4*	3409/5619
Giesensdorf	Herzogtum Lauenburg	SchH	01 1 35 143	75 0	4415/5952

Gießen – Glashütten

Gemeinde	Landkreis	Land	Statistische Kennziffer	Nummer des Natur- raumes	Koor- dinaten- schlüssel
Gießen, Universitätsstadt		Hess	06 1 13 000	34 8*	3477/5605
Gifhorn, Stadt	Gifhorn	Ndsa	03 3 34 156	62 6*	4401/5818
Gifkendorf	Lüneburg	Ndsa	03 3 37 150	64 2	4403/5896
Giflitz	Waldeck	Hess	06 2 42 035	34 1*	3508/5669
Giften	Hildesheim-Marienburg	Ndsa	03 2 35 141	52 1	3557/5787
Gifting	Kronach	Bay	09 4 38 131	39 2	4454/5576
Giggenhausen	Freising	Bay	09 1 39 127	06 2*	4474/5359
Gilching	Starnberg	Bay	09 1 52 123	05 0*	4447/5332
Gildehaus	Grafschaft Bentheim	Ndsa	03 5 33 129	54 4	2576/5796
Gilfershausen	Rotenburg	Hess	06 2 41 023	35 7	3558/5650
Gilgenbach	Ahrweiler	RhPf	07 1 31 024	27 2*	2567/5585
Gillenbeuren	Cochem-Zell	RhPf	07 1 35 035	27 0	2573/5558
Gillensfeld	Daun	RhPf	07 2 33 027	27 0	2564/5554
Gillersheim	Northheim	Ndsa	03 2 38 140	37 4*	3575/5722
Gilmerdingen	Soltau	Ndsa	03 3 38 125	64 1	3549/5879
Gilsa	Fritzlar-Homberg	Hess	06 2 33 026	34 3*	3513/5652
Gilserberg	Ziegenhain	Hess	06 2 45 015	34 6	3504/5646
Giltén	Fallingbostal	Ndsa	03 3 33 137	62 7	3539/5842
Gilzem	Trier-Saarburg	RhPf	07 2 35 031	26 1	2537/5525
Gilzum	Wolfenbüttel	Ndsa	03 7 36 137	51 2	4411/5784
Gimborn	Oberbergischer Kreis	NW	05 3 35 112	33 9*	3393/5659
Gimbsheim	Alzey-Worms	RhPf	07 3 31 034	22 1*	3455/5515
Gimble	Münster	NW	05 5 36 112	54 0	3407/5770
Gimbweiler	Birkenfeld	RhPf	07 1 34 029	19 4	2586/5495
Gimpertshausen	Riedenburg	Bay	09 3 44 121	08 2	4469/5441
Gimsbach	Kusel	RhPf	07 3 36 028	19 3	2605/5486
Gimte	Münden	Ndsa	03 2 37 122	37 1*	3565/5701
Gindorf	Bitburg	RhPf	07 2 32 043	26 1	2546/5541
Gingelberg, gemfr. Gebiet	Parsberg	Bay	09 3 42 444	08 1	4488/5445
Gingen an der Fils	Göppingen	BaWü	08 1 36 136	10 1	3557/5392
Ginöls	Bad Neustadt a.d. Saale	Bay	09 6 34 118	35 4*	3576/5589
Ginseldorf	Marburg	Hess	06 2 39 034	34 8	3487/5634
Ginsheim-Gustavsburg	Groß-Gerau	Hess	06 1 42 013	23 2*	3435/5536
Ginsweiler	Kusel	RhPf	07 3 36 029	19 3	3402/5502
Gintoft	Flensburg	SchH	01 1 34 133	70 0	3549/6071
Gipperath	Bernkastel-Wittlich	RhPf	07 2 31 036	27 0	2561/5545
Girkenroth	Oberwesterwaldkreis	RhPf	07 1 39 028	32 3	3427/5598
Girkhausen	Wittgenstein	NW	05 8 42 223	33 3	3462/5664
Girod	Unterwesterwaldkreis	RhPf	07 1 42 021	32 4	3422/5591
Gisingen	Saarlouis	Saar	10 0 35 913	18 2	2547/5466
Gisselberg	Marburg	Hess	06 2 39 035	34 8	3482/5626
Gissigheim	Tauberbischofsheim	BaWü	08 2 39 135	12 9*	3542/5495
Gistenbeck	Lüchow-Dannenberg	Ndsa	03 3 36 152	86 0	4432/5867
Gittelde, Flecken	Gandersheim	Ndsa	03 7 33 136	37 6*	3582/5741
—, gemfr. Gebiet	Gandersheim	Ndsa	03 7 33 513+	37 6*	3580/5743
Gittensdorf	Bogen	Bay	09 2 31 123	40 6*	4548/5440
Gittersdorf	Hersfeld	Hess	06 2 35 017	35 5	3545/5639
Gladbach	Bernkastel-Wittlich	RhPf	07 2 31 037	27 0	2555/5533
—	Neuwied	RhPf	07 1 38 021	29 1*	3394/5592
—, Stadt // Bergisch	Rheinisch-Bergischer-Kreis	NW	05 3 36 112	33 8*	2579/5650
Gladbeck, Stadt		NW	05 6 14 000	54 3*	2568/5716
Gladebeck	Göttingen	Ndsa	03 2 34 136	37 2*	3559/5721
Gladebrügge // Klein	Segeberg	SchH	01 1 44 149	70 2	3586/5976
Gladenbach, Stadt	Biedenkopf	Hess	06 1 33 024	32 0	3470/5626
Gläserzell	Fulda	Hess	06 2 34 042	35 5	3545/5605
Glanbrücken	Kusel	RhPf	07 3 36 030	19 3	3393/5498
Glandorf	Osnabrück	Ndsa	03 5 37 130	54 0	3431/5772
Glane-Visbeck	Osnabrück	Ndsa	03 5 37 131	53 4*	3435/5779
Glan-Münchweiler	Kusel	RhPf	07 3 36 031	19 3	2604/5483
Glasau	Segeberg	SchH	01 1 44 132	70 2	4403/5993
Glashofen	Buchen	BaWü	08 2 32 130	14 4	3526/5498
Glashütte	Sigmaringen	BaWü	08 4 43 128	04 0	3515/5315
— (Baden)	Stockach	BaWü	08 3 44 122	09 3*	3503/5332
Glashütten	Bayreuth	Bay	09 4 32 138	07 1*	4460/5528
—	Büdingen	Hess	06 1 34 040	35 0	3509/5587

Glashütten – Gnutz

Gemeinde	Landkreis	Land	Statistische Kennziffer	Nummer des Natur- raumes	Koor- dinaten- schlüssel
Glashütten	Main-Taunus-Kreis	Hess	06 1 46 014	30 2*	3457/5564
Glashüttener Forst, gemfr. Gebiet	Bayreuth	Bay	09 4 32 444	08 0	4461/5527
Glasofen	Marktheidenfeld	Bay	09 6 46 123	14 1	3541/5524
Glatt	Hechingen	BaWü	08 4 36 126	12 2	3472/5361
Glattbach	Aschaffenburg	Bay	09 6 32 113	14 2	3510/5541
—	Bergstraße	Hess	06 1 32 023	14 5	3482/5506
Glatten	Freudenstadt	BaWü	08 4 35 129	12 2	3464/5367
Glaubendorf	Nabburg	Bay	09 3 37 120	40 1	4515/5493
Glauberg	Büdingen	Hess	06 1 34 041	23 3*	3500/5575
Gledeberg	Lüchow-Dannenberg	Ndsa	03 3 36 153	64 2	4423/5862
Gleen // Ober-	Alsfeld	Hess	06 1 31 060	34 6*	3509/5624
Glees	Mayen	RhPf	07 1 37 031	29 2*	2588/5589
Gleesen	Lingen	Ndsa	03 5 34 135	58 1*	2591/5813
Glehn	Grevenbroich	NW	05 1 34 511	57 3*	2540/5670
Gleiberg // Krofdorf-	Wetzlar	Hess	06 1 54 048	34 8*	3474/5609
Gleichen	Fritzlar-Homberg	Hess	06 2 33 027	34 3	3522/5673
Gleidungen	Hildesheim-Marienburg	Ndsa	03 2 35 142	52 0*	3558/5794
— // Groß	Braunschweig	Ndsa	03 7 32 137	52 0	3597/5789
— // Klein	Braunschweig	Ndsa	03 7 32 146	52 0	3597/5792
Gleimenhain	Alsfeld	Hess	06 1 31 029	34 6	3508/5632
Gleiritsch	Oberviechtach	Bay	09 3 41 115	40 1	4523/5485
Gleisenau	Haßfurt	Bay	09 6 40 125	11 6	4406/5540
Gleishorbach // Gleiszellen-	Landau-Bad Bergzabern	RhPf	07 3 37 029	22 0*	3427/5444
Gleismuthhausen	Staffelstein	Bay	09 4 46 125	11 7	4410/5568
Gleißenberg	Scheinfeld	Bay	09 5 44 128	11 5	4402/5511
—	Waldmünchen	Bay	09 3 49 120	40 2*	4554/5465
Gleisweiler	Landau-Bad Bergzabern	RhPf	07 3 37 028	22 0*	3432/5456
Gleiszellen-Gleishorbach	Landau-Bad Bergzabern	RhPf	07 3 37 029	22 0*	3427/5444
Glems	Reutlingen	BaWü	08 4 40 120	10 1*	3523/5375
Glentorf	Helmstedt	Ndsa	03 7 35 128	62 4	4418/5800
Glesch	Bergheim (Erft)	NW	05 3 31 312	55 4*	2541/5648
Gleschendorf	Eutin	SchH	01 1 33 115	70 2	4413/5990
Glesse	Holzminde	Ndsa	03 2 36 136	36 5*	3525/5756
Gleßling u. Herzogauer Berg, gemfr. Gebiet // Vorderer u. Hinterer	Waldmünchen	Bay	09 3 49 444	40 0*	4554/5469
Gleusdorf	Ebern	Bay	09 6 36 132	11 7	4418/5550
Gleußen	Staffelstein	Bay	09 4 46 126	11 7	4421/5556
Glienitz	Lüchow-Dannenberg	Ndsa	03 3 36 154	64 2*	4430/5898
Glinde	Bremervörde	Ndsa	03 4 31 145	63 3*	3506/5929
—	Stormarn	SchH	01 1 46 128	69 5	3580/5935
Glinstedt	Bremervörde	Ndsa	03 4 31 146	63 2	3504/5913
Glissen	Nienburg (Weser)	Ndsa	03 1 37 138	59 4	3498/5811
Glött	Dillingen a.d. Donau	Bay	09 7 32 136	04 6*	3610/5375
Glöttweng	Günzburg	Bay	09 7 36 127	04 6	3611/5368
Glonn	Dachau	Bay	09 1 36 127	06 2	4455/5359
—, Markt	Ebersberg	Bay	09 1 37 120	03 8	4490/5316
Glosberg	Kronach	Bay	09 4 38 132	07 1*	4452/5573
Glücksburg (Ostsee), Stadt	Flensburg	SchH	01 1 34 134	70 0	3535/6079
Glückstadt, Stadt	Steinburg	SchH	01 1 45 135	67 1	3528/5962
Glüsing	Norderdithmarschen	SchH	01 1 37 122	69 3*	3514/6016
Glüsing	Gifhorn	Ndsa	03 3 34 157	64 2	4412/5845
—	Harburg	Ndsa	03 3 35 147	64 4*	3568/5920
—	Lüneburg	Ndsa	03 3 37 151	64 0	3589/5888
Gmain // Bayerisch	Berchtesgaden	Bay	09 1 35 114	02 7*	4568/5288
Gmünd	Eschenbach i.d. OPf.	Bay	09 3 35 117	07 0	4497/5507
—	Regensburg	Bay	09 3 43 140	06 4	4531/5426
—, Stadt // Schwäbisch	Schwäbisch Gmünd	BaWü	08 1 45 136	10 7*	3558/5408
Gmund a. Tegernsee	Miesbach	Bay	09 1 45 116	03 7*	4481/5291
Gnadenal	Schwäbisch Hall	BaWü	08 1 46 129	10 8	3547/5443
Gnarrenburg	Bremervörde	Ndsa	03 4 31 147	63 3*	3500/5916
Gniebel	Tübingen	BaWü	08 4 45 122	10 4	3514/5382
Gnodstadt	Ochsenfurt	Bay	09 6 50 134	13 0	3580/5500
Gnötzheim	Uffenheim	Bay	09 5 46 131	13 0	3585/5498
Gnotzheim, Markt	Gunzenhausen	Bay	09 5 37 127	11 0*	4406/5437
Gnutz	Rendsburg	SchH	01 1 42 153	69 8	3554/6001

Gemeinde	Landkreis	Land	Statistische Kennziffer	Nummer des Natur- raumes	Koor- dinaten- schlüssel
Goar, Stadt // Sankt	Rhein-Hunsrück-Kreis	RhPf	07 1 40 133	29 0*	3408/5557
Goarshausen, Stadt // Sankt	Rhein-Lahn-Kreis	RhPf	07 1 41 121	29 0*	3408/5558
Goch, Stadt	Kleve	NW	05 1 36 112	57 2*	2511/5727
Gochsen	Heilbronn	BaWü	08 1 38 141	12 7*	3526/5456
Gochsheim	Schweinfurt	Bay	09 6 51 126	13 6*	3592/5543
—, Stadt	Bruchsal	BaWü	08 2 31 115	12 5	3481/5440
Gockenholz	Celle	Ndsa	03 3 32 140	64 1*	3583/5835
Goddellau	Groß-Gerau	Hess	06 1 42 014	22 5	3464/5522
Goddelsheim	Waldeck	Hess	06 2 42 036	34 0*	3486/5674
Goddert	Unterwesterwaldkreis	RhPf	07 1 42 022	32 4	3410/5602
Godelheim	Höxter	NW	05 7 36 516	36 7*	3525/5733
Godendorf	Trier-Saarburg	RhPf	07 2 35 032	26 0*	2536/5519
Godenstedt	Bremervörde	Ndsa	03 4 31 148	63 4	3515/5910
Godramstein	Landau-Bad Bergzabern	RhPf	07 3 37 030	22 0*	3433/5453
Godshorn	Hannover	Ndsa	03 1 35 133	62 2	3548/5812
Göbelnrod	Gießen	Hess	06 1 41 023	34 9	3494/5606
Göbrichen	Pforzheim	BaWü	08 2 37 121	12 5	3478/5425
Göcklingen	Landau-Bad Bergzabern	RhPf	07 3 37 031	22 0	3430/5448
Göddenstedt	Uelzen	Ndsa	03 3 39 164	64 2	4420/5871
Göddingen	Lüneburg	Ndsa	03 3 37 152	64 2	4417/5904
Gödenacker, gemfr. Gebiet	Beilngries	Bay	09 3 32 444	08 2	4457/5443
Gödenroth	Rhein-Hunsrück-Kreis	RhPf	07 1 40 042	24 3	3392/5551
Gödens	Wittmund	Ndsa	03 6 34 133	61 1	3431/5929
Gödenstorf	Harburg	Ndsa	03 3 35 148	64 4*	3575/5900
Gödestorf	Grafschaft Hoya	Ndsa	03 1 32 141	59 4*	3494/5863
Gödringen	Hildesheim-Marienburg	Ndsa	03 2 35 143	52 0	3561/5790
Göffingen	Saulgau	BaWü	08 4 42 147	04 0	3539/5335
Göggelsbuch	Hilpoltstein	Bay	09 5 39 127	11 1	4443/5455
Gögging // Bad	Kelheim	Bay	09 2 37 117	06 3	4484/5410
Göggingen	Schwäbisch Gmünd	BaWü	08 1 45 118	10 2	3565/5414
—	Stockach	BaWü	08 3 44 123	04 0	3515/5319
—, Stadt	Augsburg	Bay	09 7 31 139	04 7	4416/5357
Gögglbach	Burglengenfeld	Bay	09 3 33 122	07 0	4504/5463
Gögglingen	Ulm	BaWü	08 1 47 141	04 2	3570/5357
Göhl	Oldenburg in Holstein	SchH	01 1 38 120	70 3	4431/6018
Göhr	Lüchow-Dannenberg	Ndsa	03 3 36 155	64 2	4425/5864
Göhrde	Lüchow-Dannenberg	Ndsa	03 3 36 156	64 2	4425/5890
—, gemfr. Gebiet	Lüchow-Dannenberg	Ndsa	03 3 36 512+	64 2	4422/5888
Göhren	Weißenburg i. Bay.	Bay	09 5 47 130	08 2	4427/5424
Göldenitz	Herzogtum Lauenburg	SchH	01 1 35 242	75 0*	4410/5956
Gölenkamp	Grafschaft Bentheim	Ndsa	03 5 33 130	58 0	2562/5820
Göllheim	Donnersbergkreis	RhPf	07 3 33 026	22 7*	3431/5495
Göllingen	Dillingen a.d. Donau	Bay	09 7 32 137	09 8	4397/5400
Göllsdorf	Rottweil	BaWü	08 4 41 127	12 2*	3475/5336
Gölshausen	Karlsruhe	BaWü	08 2 34 129	12 5	3480/5434
Gönnebek	Segeberg	SchH	01 1 44 133	69 8*	3577/5991
Gönnern	Biedenkopf	Hess	06 1 33 025	32 0	3461/5632
Gönnersdorf	Ahrweiler	RhPf	07 1 31 025	29 2	2590/5594
—	Daun	RhPf	07 2 32 028	27 6*	2542/5576
Gönnheim	Bad Dürkheim	RhPf	07 3 32 022	22 1	3444/5479
Gönningen	Reutlingen	BaWü	08 4 40 121	10 1*	3511/5366
Göns // Kirch-	Friedberg	Hess	06 1 39 025	34 8	3475/5592
— // Lang-	Gießen	Hess	06 1 41 039	34 8	3476/5595
— // Pohl-	Friedberg	Hess	06 1 39 054	34 8*	3475/5591
Göppingen, Stadt	Göppingen	BaWü	08 1 36 137	10 1	3548/5397
Görgeshausen	Unterwesterwaldkreis	RhPf	07 1 42 023	32 4	3426/5586
Görisried	Marktoberdorf	Bay	09 7 41 123	03 5	3613/5287
Görschnitz	Bayreuth	Bay	09 4 32 139	07 1*	4479/5536
Görsroth	Untertaunuskreis	Hess	06 1 52 019	30 4	3443/5566
Görwihl	Säckingen	BaWü	08 3 43 116	15 5	3431/5279
Görzhain	Ziegenhain	Hess	06 2 45 016	35 5	3530/5630
Göschweiler	Hochschwarzwald	BaWü	08 3 40 129	12 1*	3449/5302
Gösen	Neustadt a.d. Waldnaab	Bay	09 3 40 126	40 1*	4521/5511
Gösenroth	Birkenfeld	RhPf	07 1 34 030	24 1	2595/5529
Gösmes	Stadtsteinach	Bay	09 4 45 113	39 3	4475/5567

Gösseldorf – Gondelsheim

Gemeinde	Landkreis	Land	Statistische Kennziffer	Nummer des Natur- raumes	Koor- dinaten- schlüssel
Gösseldorf	Ebermannstadt	Bay	09 4 34 127	08 0	4449/5521
Gösselsdorf	Nabburg	Bay	09 3 37 121	40 1	4506/5482
Gössenheim	Gemünden a. Main	Bay	09 6 37 117	14 0*	3556/5543
Gössenreuth	Kulmbach	Bay	09 4 39 120	39 3*	4473/5547
Gössersdorf	Stadtsteinach	Bay	09 4 45 114	07 1	4458/5561
Gößlingen	Rottweil	BaWü	08 4 41 128	10 0	3477/5344
Gößweinstein, Markt	Pegnitz	Bay	09 4 43 124	08 0	4452/5515
Götheby-Holm	Eckernförde	SchH	01 1 31 131	70 1	3546/6039
Göttelborn	Saarbrücken	Saar	10 0 34 612	19 0*	2576/5469
Götteldorf	Ansbach	Bay	09 5 31 134	11 3	4401/5475
Göttelfingen	Freudenstadt	BaWü	08 4 35 130	15 0*	3461/5383
—	Horb	BaWü	08 4 37 128	12 2	3482/5373
Göttelhöf	Neustadt a.d. Aisch	Bay	09 5 41 140	11 3	4406/5497
Götttersdorf	Vilshofen	Bay	09 2 50 127	06 0	4571/5388
Göttien	Lüchow-Dannenberg	Ndsa	03 3 36 157	86 0	4437/5873
Göttin	Herzogtum Lauenburg	SchH	01 1 35 144	76 0	4414/5934
Götting	Bad Aibling	Bay	09 1 33 119	03 8	4496/5303
Göttingen	Marburg	Hess	06 2 39 036	34 5	3484/5637
—	Ulm	BaWü	08 1 47 142	09 7	3580/5371
—, Stadt	Göttingen	Ndsa	03 2 11 000	37 2*	3565/5711
Göttlishofen	Wangen	BaWü	08 4 47 125	03 3	3571/5288
Götzdorf	Landshut	Bay	09 2 40 127	06 0	4515/5373
Götzen	Büdingen	Hess	06 1 34 042	35 1	3510/5598
Götzendorf	Ebermannstadt	Bay	09 4 34 128	11 2*	4436/5521
—	Sulzbach-Rosenberg	Bay	09 3 46 122	08 1	4480/5477
Götzenhain	Offenbach	Hess	06 1 49 007	23 0	3480/5540
Götzeroth	Bernkastel-Wittlich	RhPf	07 2 31 038	24 3*	2584/5528
Görzingen	Buchen	BaWü	08 2 32 133	12 8	3528/5484
Goggenbach	Schwäbisch Hall	BaWü	08 1 46 130	12 7	3553/5453
Gohlau	Lüchow-Dannenberg	Ndsa	03 3 36 158	64 2	4428/5877
Gohr	Grevenbroich	NW	05 1 34 911	55 1	2550/5663
Gokels	Rendsburg	SchH	01 1 42 154	69 3*	3530/5998
Goldbach	Aschaffenburg	Bay	09 6 32 114	14 2*	3513/5540
—	Crailsheim	BaWü	08 1 34 125	12 7*	3581/5445
—	Günzburg	Bay	09 7 36 128	04 6	3602/5362
Goldbeck	Grafschaft Schaumburg	Ndsa	03 1 33 132	36 4	3511/5775
—	Stade	Ndsa	03 4 35 144	63 4	3542/5919
Goldburghausen	Aalen	BaWü	08 1 31 130	10 2*	3605/5416
Goldebek	Husum	SchH	01 1 36 126	69 7	3509/6061
Goldelund	Husum	SchH	01 1 36 127	69 7	3507/6061
Goldenstedt	Vechta	Ndsa	03 8 35 114	59 3*	3462/5850
Goldhausen	Waldeck	Hess	06 2 42 037	33 2	3487/5679
—// Ruppach-	Unterwesterwaldkreis	RhPf	07 1 42 065	32 4	3420/5592
Goldkronach, Stadt	Bayreuth	Bay	09 4 32 140	39 3*	4478/5542
Goldkronacher Forst, gemfr. Gebiet	Bayreuth	Bay	09 4 32 444	39 4	4481/5542
Goldmühl	Bayreuth	Bay	09 4 32 141	39 4*	4478/5543
Goldscheuer	Kehl	BaWü	08 3 35 118	21 0	3413/5375
Golkraht	Erkelenz	NW	05 4 33 312	55 4	2517/5661
Gollachostheim	Uffenheim	Bay	09 5 46 132	13 0	3582/5492
Gollau	Lüchow-Dannenberg	Ndsa	03 3 36 159	86 0	4441/5874
Gollenberg	Birkenfeld	RhPf	07 1 34 031	19 4	2584/5505
Gollern	Uelzen	Ndsa	03 3 39 165	64 2	4409/5884
Gollhofen	Uffenheim	Bay	09 5 46 133	13 0	3586/5493
Gollmuthhausen	Königshofen i. Grabfeld	Bay	09 6 44 118	13 8	3601/5581
Gollnerberg	Wegscheid	Bay	09 2 51 116	40 9	5412/5394
Golmbach	Holzminde	Ndsa	03 2 36 137	37 1	3537/5752
Goltern	Hannover	Ndsa	03 1 35 136	52 1	3534/5800
Goltoft	Schleswig	SchH	01 1 43 146	70 0	3546/6046
Gomadingen	Münsingen	BaWü	08 4 38 132	09 4	3529/5362
Gomaringen	Reutlingen	BaWü	08 4 40 122	10 1	3508/5368
Gombeth	Fritzlar-Homberg	Hess	06 2 33 028	34 3	3520/5658
Gommersdorf	Buchen	BaWü	08 2 32 131	12 6	3544/5470
Gommersheim	Landau-Bad Bergzabern	RhPf	07 3 37 032	22 1*	3446/5461
Gonbach	Donnersbergkreis	RhPf	07 3 33 027	19 3*	3421/5490
Gondelsheim	Bruchsal	BaWü	08 2 31 116	12 5	3475/5436

Gondelsheim – Gräfendhron

Gemeinde	Landkreis	Land	Statistische Kennziffer	Nummer des Natur- raumes	Koor- dinaten- schlüssel
Gondelsheim	Prüm	RhPf	07 2 34 027	27 6*	2536/5566
Gondenbrett	Prüm	RhPf	07 2 34 028	28 0*	2530/5567
Gondershausen	Rhein-Hunsrück-Kreis	RhPf	07 1 40 043	24 3	3392/5559
Gondorf	Bitburg	RhPf	07 2 32 044	26 1	2544/5537
— // Koblenz	Koblenz	RhPf	07 1 36 019	29 1	3390/5576
Gondsroth	Gelnhausen	Hess	06 1 40 018	23 3	3507/5557
Gonnesweiler	Sankt Wendel	Saar	10 0 37 318	19 4	2579/5492
Gontershausen	Alsfeld	Hess	06 1 31 030	34 7	3497/5622
Gonterskirchen	Gießen	Hess	06 1 41 024	35 0	3501/5597
Gonzerath	Bernkastel-Wittlich	RhPf	07 2 31 039	24 3*	2580/5525
Gorleben	Lüchow-Dannenberg	Ndsa	03 3 36 160	86 0*	4457/5880
Gornhausen	Bernkastel-Wittlich	RhPf	07 2 31 040	24 5	2575/5525
Gorspen-Vahlsen	Minden	NW	05 7 39 716	58 3	3503/5807
Gorxheim	Bergstraße	Hess	06 1 32 024	14 5	3479/5489
Gosbach	Göppingen	BaWü	08 1 36 138	09 4	3550/5382
Gosberg	Forchheim	Bay	09 4 35 125	11 3*	4436/5508
Gosheim	Donauwörth	Bay	09 7 33 136	10 3*	4406/5412
—	Tuttlingen	BaWü	08 4 46 123	09 3*	3482/5333
Goslar, Stadt		Ndsa	03 7 12 000	51 0*	3598/5753
Gospoldshofen	Wangen	BaWü	08 4 47 126	04 1	3571/5306
Gosseltshausen	Pfaffenhofen a.d.Ilm	Bay	09 1 48 133	06 2	4471/5386
Gossenberg	Coburg	Bay	09 4 33 142	11 7	4422/5563
Gossersdorf	Bogen	Bay	09 2 31 124	40 4	4551/5439
Gossersweiler	Landau-Bad Bergzabern	RhPf	07 3 37 033	17 1	3421/5448
Goßfelden	Marburg	Hess	06 2 39 037	34 5*	3481/5636
Goßmannsdorf	Hofheim i. UFr.	Bay	09 6 41 129	13 8*	4397/5557
— a. Main	Ochsenfurt	Bay	09 6 50 135	13 3*	3573/5505
Goßmannsdorfer Forst, gemfr. Gebiet	Hofheim i. UFr.	Bay	09 6 41 444	11 6	4400/5555
Goßmannsrode	Hersfeld	Hess	06 2 35 018	35 5	3541/5635
Goting	Südtondern	SchH	01 1 48 128	68 0	3466/6062
Gottenau	Memmingen	Bay	09 7 42 131	04 6	3604/5315
Gottenheim	Freiburg	BaWü	08 3 34 131	20 2*	3405/5324
Gottersdorf	Buchen	BaWü	08 2 32 132	14 4	3522/5500
Gotteshofen	Pfaffenhofen a.d.Ilm	Bay	09 1 48 134	06 2*	4460/5390
Gotteszell	Viechtach	Bay	09 2 48 118	40 4*	4571/5426
Gottfrieding	Dingolfing	Bay	09 2 33 116	06 0*	4339/5389
Gottfriedsreuth	Hof	Bay	09 4 37 123	39 3	4491/5566
Gotthards	Hünfeld	Hess	06 2 37 012	35 3	3564/5610
Gottmadingen	Konstanz	BaWü	08 3 36 134	03 0	3483/5289
Gottmannshofen	Wertingen	Bay	09 7 49 128	04 6	4404/5381
Gottrupel	Flensburg	SchH	01 1 34 135	69 7	3522/6073
Gottsbüren	Hofgeismar	Hess	06 2 36 015	37 0	3534/5714
Gottsdorf	Wegscheid	Bay	09 2 51 117	40 9	5406/5378
Gottsfeld	Pegnitz	Bay	09 4 43 125	07 1*	4471/5523
Gottsmannsgrün	Hof	Bay	09 4 37 124	41 1	4486/5583
Gottstreu	Hofgeismar	Hess	06 2 36 016	37 0	3540/5716
Gotzendorf	Kötzting	Bay	09 2 38 124	40 4*	4567/5452
Gotzing	Miesbach	Bay	09 1 45 117	03 8	4485/5299
Govelin	Lüchow-Dannenberg	Ndsa	03 3 36 161	64 2	4429/5891
Graach an der Mosel	Bernkastel-Wittlich	RhPf	07 2 31 041	25 0*	2576/5534
Grab	Backnang	BaWü	08 1 32 127	10 8	3542/5431
Grabau	Herzogtum Lauenburg	SchH	01 1 35 145	70 2*	4402/5932
—	Lüchow-Dannenberg	Ndsa	03 3 36 162	87 6	4439/5889
—	Stormarn	SchH	01 1 46 129	70 2	3584/5964
—	Uelzen	Ndsa	03 3 39 166	64 2	4420/5869
Graben	Karlsruhe	BaWü	08 2 34 130	22 3*	3462/5446
—	Schwabmünchen	Bay	09 7 47 114	04 7	4412/5340
—	Weißenburg i. Bay.	Bay	09 5 47 131	11 0	4421/5428
Grabenstädt	Traunstein	Bay	09 1 53 120	03 8	4541/5301
Grabenstetten	Reutlingen	BaWü	08 4 40 123	09 4	3534/5376
Grabow	Lüchow-Dannenberg	Ndsa	03 3 36 163	86 0	4440/5876
Gräfelting	München	Bay	09 1 47 116	05 1	4458/5331
Gräfenberg, Stadt	Forchheim	Bay	09 4 35 126	08 0	4446/5502
Gräfenbuch	Ansbach	Bay	09 5 31 135	11 3*	3607/5472
Gräfendhron	Bernkastel-Wittlich	RhPf	07 2 31 042	24 5	2571/5518

Gräfendorf – Grasdorf

Gemeinde	Landkreis	Land	Statistische Kennziffer	Nummer des Natur- raumes	Koor- dinaten- schlüssel
Gräfendorf	Gemünden a. Main	Bay	09 6 37 118	14 0	3553/5554
Gräfenhäusling	Bamberg	Bay	09 4 31 141	08 0	4438/5541
Gräfenhausen	Calw	BaWü	08 4 33 147	12 5*	3469/5415
—	Darmstadt	Hess	06 1 35 013	22 5*	3471/5532
—	Landau-Bad Bergzabern	RhPf	07 3 37 034	17 1*	3424/5455
Gräfenneuses	Scheinfeld	Bay	09 5 44 129	11 5	3603/5518
Gräfenrode // Burg-	Friedberg	Hess	06 1 39 008	23 4	3485/5569
Gräfensteinberg	Gunzenhausen	Bay	09 5 37 128	11 3	4413/5447
Gräfensteinberger Wald, gemfr. Gebiet	Gunzenhausen	Bay	09 5 37 444	11 3	4413/5445
Gräfinghagen // Lämershagen-	Bielefeld	NW	05 7 31 416	53 0*	3470/5760
Gräpel	Stade	Ndsa	03 4 35 145	63 4*	3512/5937
Gräveneck	Oberlahnkreis	Hess	06 1 47 022	31 2*	3446/5590
Grävenwiesbach	Usingen	Hess	06 1 53 011	30 2	3461/5583
Grafel	Bremervörde	Ndsa	03 4 31 149	63 4	3522/5917
Grafeld	Bersenbrück	Ndsa	03 5 32 142	58 5*	3410/5833
Grafelde	Alfeld (Leine)	Ndsa	03 2 31 140	37 9*	3564/5766
Grafenau, Stadt	Grafenau	Bay	09 2 35 115	40 8	4603/5414
Grafenberg	Hilpoltstein	Bay	09 5 39 128	08 2	4447/5432
—	Nürtingen	BaWü	08 1 43 120	10 1	3523/5381
Grafenbucher Forst, gemfr. Gebiet	Neumarkt i.d. OPf.	Bay	09 3 38 444	08 1	4465/5475
Grafendorf	Mainburg	Bay	09 2 41 119	06 2	4488/5383
Grafengehaig, Markt	Stadtsteinach	Bay	09 4 45 115	39 2*	4471/5563
Grafenhausen	Hochschwarzwald	BaWü	08 3 40 130	15 4	3445/5293
—	Lahr	BaWü	08 3 37 118	21 0	3408/5351
Grafenkirchen	Cham	Bay	09 3 34 118	40 1	4546/5463
Grafenreuth	Neustadt a.d. Waldnaab	Bay	09 3 40 127	40 1	4521/5506
—	Wunsiedel	Bay	09 4 47 121	39 5	4509/5547
Grafenrheinfeld	Schweinfurt	Bay	09 6 51 127	13 6	3586/5541
Grafentraubach	Mallersdorf	Bay	09 2 42 121	06 2*	4521/5406
Grafenwald, gemfr. Gebiet	Griesbach i. Rottal	Bay	09 2 36 444	06 0	4582/5358
— , gemfr. Gebiet	Illertissen	Bay	09 7 37 444	04 6	3586/5337
Grafenwiesen	Kötzting	Bay	09 2 38 125	40 4	4565/5452
Grafenwinn	Regensburg	Bay	09 3 43 141	40 6	4515/5449
Grafenwöhr, Stadt	Eschenbach i.d. OPf.	Bay	09 3 35 118	07 0	4493/5509
— , gemfr. Gebiet // Truppenübungsplatz	Eschenbach i.d. OPf.	Bay	09 3 35 444	07 0*	4486/5507
Grafertshofen	Neu-Ulm	Bay	09 7 45 127	04 6	3586/5352
Grafhorst	Helmstedt	Ndsa	03 7 35 129	62 5	4429/5813
Grafling b. München, Stadt	Ebersberg	Bay	09 1 37 125	03 8	4498/5323
Grafling	Deggendorf	Bay	09 2 32 122	40 5	4572/5418
—	Straubing	Bay	09 2 47 120	06 4	4553/5406
Grafschaft	Meschede	NW	05 8 37 612	33 5*	3452/5667
Grainau	Garmisch-Partenkirchen	Bay	09 1 41 116	02 3*	4426/5260
Grainbach	Rosenheim	Bay	09 1 49 122	02 7*	4517/5293
Grainet	Wolfstein	Bay	09 2 52 120	40 3*	5401/5407
Graineter Wald, gemfr. Gebiet	Wolfstein	Bay	09 2 52 444	40 3	5405/5410
Graisbach	Donauwörth	Bay	09 7 33 137	08 2	4419/5402
Grambek	Herzogtum Lauenburg	SchH	01 1 35 146	76 0*	4413/5939
Grambergen	Osnabrück	Ndsa	03 5 37 132	53 5*	3451/5793
Grampersdorf	Beilngries	Bay	09 3 32 124	08 2	4461/5426
Gramschatz	Karlstadt	Bay	09 6 42 126	13 5	3569/5533
Gramschatzer Wald, gemfr. Gebiet	Karlstadt	Bay	09 6 42 444	13 5	3568/5530
Grande	Stormarn	SchH	01 1 46 130	70 2	3592/5940
Grandenborn	Eschwege	Hess	06 2 31 021	48 3	3572/5661
Granheim	Ehingen	BaWü	08 4 34 131	09 5	3542/5353
Gransdorf	Bernkastel-Wittlich	RhPf	07 2 31 043	26 1*	2549/5542
Granstedt	Bremervörde	Ndsa	03 4 31 150	63 4*	3512/5913
—	Lüchow-Dannenberg	Ndsa	03 3 36 164	86 0	4432/5871
Granterath	Erkelenz	NW	05 4 33 213	55 4*	2520/5658
Grantschen	Heilbronn	BaWü	08 1 38 142	10 8	3523/5446
Grappertshofen	Scheinfeld	Bay	09 5 44 130	11 5	3605/5505
Grasberg	Osterholz	Ndsa	03 4 33 120	63 2	3499/5894
Grasbeuren	Überlingen	BaWü	08 3 45 128	03 1	3523/5288
Grasbrunn	München	Bay	09 1 47 117	05 1	4481/5327
Grasdorf	Grafschaft Bentheim	Ndsa	03 5 33 131	58 0	2567/5816
—	Hildesheim-Marienburg	Ndsa	03 2 35 144	37 9*	3580/5776

Gras-Ellenbach – Gressenwöhr

Gemeinde	Landkreis	Land	Statistische Kennziffer	Nummer des Natur- raumes	Koor- dinaten- schlüssel
Gras-Ellenbach	Bergstraße	Hess	06 1 32 025	14 4	3490/5499
Grasheim	Neuburg a.d. Donau	Bay	09 7 44 134	06 3	4446/5394
Grasleben	Helmstedt	Ndsa	03 7 35 130	62 4	4433/5798
Grasmannsdorf	Bamberg	Bay	09 4 31 142	11 3	4411/5523
Graß	Regensburg	Bay	09 3 43 142	06 2	4506/5428
Grassau, Markt	Traunstein	Bay	09 1 53 121	03 8*	4534/5294
Grassel	Gifhorn	Ndsa	03 3 34 158	62 4*	4404/5804
Grassersdorf	Waldmünchen	Bay	09 3 49 121	40 1	4538/5470
Graßlfing	Mallersdorf	Bay	09 2 42 122	06 2	4521/5410
—	Regensburg	Bay	09 3 43 143	06 2*	4503/5424
Graste	Alfeld (Leine)	Ndsa	03 2 31 141	37 9	3567/5760
Grattersdorf	Deggendorf	Bay	09 2 32 123	40 7*	4584/5408
Grattstadt	Coburg	Bay	09 4 33 143	13 8	4417/5583
Graue	Grafschaft Hoya	Ndsa	03 1 32 142	59 4	3502/5844
Grauel	Rendsburg	SchH	01 1 42 155	69 3	3544/5993
Grauelsbaum	Kehl	BaWü	08 3 35 119	21 0	3425/5401
Grauen	Soltau	Ndsa	03 3 38 126	64 1*	3545/5885
Grave	Holzminden	Ndsa	03 2 36 138	36 8*	3531/5753
Gravenhorst	Gifhorn	Ndsa	03 3 34 159	62 4	4402/5809
Grebenua	Melsungen	Hess	06 2 40 022	34 3	3534/5673
—, Stadt	Alsfeld	Hess	06 1 31 031	35 5	3533/5623
Grebendorf	Eschwege	Hess	06 2 31 022	35 8*	3574/5675
Greibenhagen	Fritzlar-Homberg	Hess	06 2 33 029	35 6	3534/5642
Greibenhain	Lauterbach	Hess	06 1 44 017	35 1	3524/5594
Greibenroth	Untertaunuskreis	Hess	06 1 52 020	30 4	3424/5563
Greibenstein, Stadt	Hofgeismar	Hess	06 2 36 017	34 3	3528/5701
Grebin	Plön	SchH	01 1 41 135	70 2	4402/6009
Grebshorn	Celle	Ndsa	03 3 32 208	64 1	3593/5836
Greding	Hilpoltstein	Bay	09 5 39 129	08 2	4453/5435
Greene, Flecken	Gandersheim	Ndsa	03 7 33 137	37 6	3564/5747
—, gemfr. Gebiet	Gandersheim	Ndsa	03 7 33 514 +	37 6	3564/5747
Greetsiel, Flecken	Norden	Ndsa	03 6 33 125	61 1	2572/5930
Greffen	Warendorf	NW	05 5 40 411	54 0	3441/5760
Greffern	Bühl	BaWü	08 3 31 120	21 0*	3427/5402
Grefrath b. Krefeld	Kempfen-Krefeld	NW	05 1 35 121	57 3	2524/5689
Greifenberg	Landsberg a. Lech	Bay	09 1 43 123	03 7	4432/5326
Greifenstein	Wetzlar	Hess	06 1 54 034	32 3*	3450/5609
Greifenthal	Wetzlar	Hess	06 1 54 035	32 3	3452/5608
Greiling	Bad Tölz	Bay	09 1 34 116	03 7*	4471/5292
Greilsberg	Mallersdorf	Bay	09 2 42 123	06 2	4521/5400
Greimeltshofen	Illertissen	Bay	09 7 37 125	04 6	3597/5334
Greimerath	Bernkastel-Wittlich	RhPf	07 2 31 044	27 0	2565/5545
—	Trier-Saarburg	RhPf	07 2 35 033	24 2*	2549/5492
Greimersburg	Cochem-Zell	RhPf	07 1 35 036	27 0*	2581/5561
Greimharting	Rosenheim	Bay	09 1 49 123	03 8	4524/5303
Grein	Bergstraße	Hess	06 1 32 026	14 4	3488/5478
Greiner, gemfr. Gebiet	Oberviechtach	Bay	09 3 41 444	40 0	4537/5488
Greiselbach	Dinkelsbühl	Bay	09 5 32 129	10 2*	3603/5431
Greising	Deggendorf	Bay	09 2 32 124	40 5	4575/5416
Greißing	Mallersdorf	Bay	09 2 42 124	06 2	4528/5410
Gremersdorf	Oldenburg in Holstein	SchH	01 1 38 121	70 3	4431/6023
Gremertshausen	Freising	Bay	09 1 39 128	06 2	4473/5361
Gremheim	Dillingen a.d. Donau	Bay	09 7 32 138	04 5	4401/5390
Gremmelsbach	Villingen	BaWü	08 3 46 118	15 3	3445/5336
Gremmerup	Flensburg	SchH	01 1 34 136	70 0	3537/6072
Gremsdorf	Höchstädt a.d. Aisch	Bay	09 4 36 124	11 3	4416/5508
Gremshiem	Gandersheim	Ndsa	03 7 33 138	37 7*	3572/5753
Grenderich	Cochem-Zell	RhPf	07 1 35 037	24 5	2588/5548
Grenzach	Lörrach	BaWü	08 3 38 136	16 0*	3399/5269
Grenzhausen, Stadt // Höhr-	Unterwesterwaldkreis	RhPf	07 1 42 032	32 4	3405/5589
Gresaubach	Saarlouis	Saar	10 0 35 612	19 0*	2565/5480
Gresgen	Lörrach	BaWü	08 3 38 137	15 5	3411/5286
Greßberg, gemfr. Gebiet	Burglengenfeld	Bay	09 3 33 444	08 1	4497/5454
Gressenich	Aachen	NW	05 4 31 121	56 0*	2521/5626
Gressenwöhr	Amberg	Bay	09 3 31 127	07 0	4487/5499

Gressertshof – Grönloh

Gemeinde	Landkreis	Land	Statistische Kennziffer	Nummer des Natur- raumes	Koor- dinaten- schlüssel
Gressertshof, gemfr. Gebiet	Bad Kissingen	Bay	09 6 33 444	13 5	3594/5565
Greßhausen	Haßfurt	Bay	09 6 40 126	13 9	3599/5545
Greßthal	Hammelburg	Bay	09 6 39 120	13 5	3574/5549
Gretenberg	Burgdorf	Ndsa	03 3 31 133	52 0	3567/5797
Gretesch	Osnabrück	Ndsa	03 5 37 133	53 5	3441/5794
Grethelmark, gemfr. Gebiet	Höchstädt a.d. Aisch	Bay	09 4 36 444	11 3	4419/5513
Grethem	Fallingbostel	Ndsa	03 3 33 138	62 7	3539/5844
Grettstadt	Schweinfurt	Bay	09 6 51 128	13 7	3594/5539
Greußenheim	Würzburg	Bay	09 6 52 119	13 2	3554/5520
Greuth	Gerolzhofen	Bay	09 6 38 139	13 7	3599/5514
—	Höchstädt a.d. Aisch	Bay	09 4 36 125	11 3	4422/5514
Greven, Stadt	Münster	NW	05 5 36 111	54 0*	3405/5774
Grevenbroich, Stadt	Grevenbroich	NW	05 1 34 111	55 1*	2541/5661
Grevenhagen	Detmold	NW	05 7 33 141	36 3	3498/5740
Grevenkop	Steinburg	SchH	01 1 45 136	67 1	3535/5968
Grevenkrug	Rendsburg	SchH	01 1 42 156	70 2	3566/6009
Grevenstein	Arnsberg	NW	05 8 32 314	33 6	3439/5685
Greverath	Bernkastel-Wittlich	RhPf	07 2 31 045	27 0*	2553/5533
Grewenich	Trier-Saarburg	RhPf	07 2 35 034	26 1*	2537/5512
Gribbohm	Rendsburg	SchH	01 1 42 157	69 3	3523/5988
Griebelschied	Birkenfeld	RhPf	07 1 34 032	19 4	2600/5519
Griedel	Friedberg	Hess	06 1 39 017	23 4*	3479/5589
Griedelbach	Wetzlar	Hess	06 1 54 036	30 2	3466/5590
Gries	Kusel	RhPf	07 3 36 032	19 3	2601/5477
Griesau	Regensburg	Bay	09 3 43 144	06 4	4530/5424
Griesbach	Dingolfing	Bay	09 2 33 117	06 0	4543/5385
—	Tirschenreuth	Bay	09 3 47 118	40 0*	4535/5526
— // Bad	Offenburg	BaWü	08 3 41 124	15 2	3444/5369
— i. Rottal, Stadt	Griesbach i. Rottal	Bay	09 2 36 116	06 0	4589/5369
Griesbacher Wald u. Brentlohe, gemfr. Gebiet	Tirschenreuth	Bay	09 3 47 444	40 0*	4535/5524
Griesbeckerzell	Aichach	Bay	09 1 31 126	06 2	4430/5368
Griesenbach	Neuwied	RhPf	07 1 38 022	32 4*	2601/5619
Griesheim	Offenburg	BaWü	08 3 41 125	21 0	3421/5375
—, Stadt	Darmstadt	Hess	06 1 35 014	22 5	3468/5524
Griesingen	Ehingen	BaWü	08 4 34 132	04 2	3558/5348
Grießem	Hamel-Pyrmont	Ndsa	03 1 34 135	36 5	3515/5765
Grießen	Waldshut	BaWü	08 3 47 141	12 0*	3456/5277
Grießenbach	Landshut	Bay	09 2 40 128	06 2*	4522/5389
Griesstätt	Wasserburg a. Inn	Bay	09 1 54 129	03 8	4513/5317
Griesstetten	Riedenburg	Bay	09 3 44 122	08 2	4470/5432
Griffenwang	Parsberg	Bay	09 3 42 130	08 1	4481/5461
Grifte	Fritzlar-Homberg	Hess	06 2 33 030	34 3	3530/5675
Grimburg	Trier-Saarburg	RhPf	07 2 35 035	24 3*	2564/5498
Grimelsheim	Hofgeismar	Hess	06 2 36 018	36 0	3516/5704
Grimersum	Norden	Ndsa	03 6 33 126	61 1	2578/5928
Grimlinghausen	Brilon	NW	05 8 33 221	33 5	3461/5693
Grimmelshofen	Waldshut	BaWü	08 3 47 142	12 0	3462/5295
Grimoldsried	Schwabmünchen	Bay	09 7 47 115	04 6	4397/5343
Grimolzhausen	Schrobenhausen	Bay	09 1 51 122	06 2*	4437/5383
Grinau	Herzogtum Lauenburg	SchH	01 1 35 147	70 2	4404/5962
Grindau	Fallingbostel	Ndsa	03 3 33 139	62 7	3542/5836
Grißheim	Müllheim	BaWü	08 3 39 125	20 0	3395/5305
Grodtt	Biberach	BaWü	08 4 32 138	04 1	3554/5323
Gröbenstädt	Vohenstrauß	Bay	09 3 48 122	40 1	4529/5496
Gröbenzell	Fürstenfeldbruck	Bay	09 1 40 168	05 1	4453/5340
Gröde	Husum	SchH	01 1 36 128	68 1	3482/6055
Grödersby	Schleswig	SchH	01 1 43 147	70 0	3559/6057
Grömbach	Freudenstadt	BaWü	08 4 35 131	15 0	3467/5382
Grömitz	Oldenburg in Holstein	SchH	01 1 38 122	70 2	4432/6003
Grönau // Groß	Herzogtum Lauenburg	SchH	01 1 35 150	75 0*	4418/5964
Grönebach	Brilon	NW	05 8 33 613	33 3	3469/5677
Grönenbach, Markt	Memmingen	Bay	09 7 42 132	04 4*	3591/5305
Grönhart	Weißenburg i. Bay.	Bay	09 5 47 132	11 0	4421/5429
Gröningen	Crailsheim	BaWü	08 1 34 126	12 7*	3577/5450
Grönloh	Bersenbrück	Ndsa	03 5 32 143	58 5	3437/5832

Gemeinde	Landkreis	Land	Statistische Kennziffer	Nummer des Natur- raumes	Koor- dinaten- schlüssel
Grönwohld	Stormarn	SchH	01 1 46 131	70 2	3593/5947
Grösdorf	Eichstätt	Bay	09 5 33 135	08 2	4455/5425
Grössau	Kronach	Bay	09 4 38 133	39 2	4452/5576
Grötschenreuth	Neustadt a.d. Waldnaab	Bay	09 3 40 172	07 0*	4502/5525
Grötzingen	Ehingen	BaWü	08 4 34 133	09 5	3548/5357
—	Karlsruhe	BaWü	08 2 34 131	12 5*	3463/5430
—, Stadt	Nürtingen	BaWü	08 1 43 121	10 4*	3520/5388
Grohnde, Flecken	Hamelns-Pyrmont	Ndsa	03 1 34 136	36 4*	3529/5765
Groin	Rees	NW	05 1 38 311	57 7	2528/5738
Grolsheim	Mainz-Bingen	RhPf	07 3 39 022	22 8	3422/5530
Grombach	Sinsheim	BaWü	08 2 38 129	12 5	3500/5454
Gronau	Bergstraße	Hess	06 1 32 027	14 5	3476/5505
—	Hanau	Hess	06 1 43 008	23 4	3484/5562
—	Heilbronn	BaWü	08 1 38 143	12 3*	3525/5433
— (Leine), Stadt	Alfeld (Leine)	Ndsa	03 5 31 142	52 1*	3553/5773
— // Rödersheim-	Ludwigshafen	RhPf	07 3 38 022	22 1	3445/5477
— (Westf.), Stadt	Ahaus	NW	05 5 31 112	54 4	2570/5787
Gronig	Sankt Wendel	Saar	10 0 37 614	19 0*	2577/5487
Groothusen	Norden	Ndsa	03 6 33 127	61 1	2570/5923
Groschlattengrün	Tirschenreuth	Bay	09 3 47 119	39 4	4511/5538
Großaig	Kötzting	Bay	09 2 38 126	40 2	4567/5464
Großaitingen	Schwabmünchen	Bay	09 7 47 116	04 7*	4410/5344
Großalfalterbach	Neumarkt i.d.OPf.	Bay	09 3 38 124	08 1	4468/5450
Großalmerode, Stadt	Witzenhausen	Hess	06 2 43 016	35 7	3554/5680
Großaltdorf	Schwäbisch Hall	BaWü	08 1 46 131	12 7*	3565/5443
Großaltenstädten	Wetzlar	Hess	06 1 54 037	32 0	3463/5613
Großanhausen	Günzburg	Bay	09 7 36 129	04 6	3601/5367
Großarmschlag	Grafenau	Bay	09 2 35 116	40 8*	4601/5417
Großaspach	Backnang	BaWü	08 1 32 128	12 3	3529/5426
Großauheim, Stadt	Hanau	Hess	06 1 43 009	23 2	3496/5552
Großbardorf	Königshofen i. Grabfeld	Bay	09 6 44 119	13 8	3597/5571
Großbarkau	Plön	SchH	01 1 41 136	70 2	3576/6011
Groß Barnitz	Stormarn	SchH	01 1 46 132	70 2	4401/5965
Großbellhofen	Lauf a.d. Pegnitz	Bay	09 5 40 120	11 2	4450/5493
Großberg	Regensburg	Bay	09 3 43 145	06 2	4504/5426
Großberghausen	Beilngries	Bay	09 3 32 125	11 1*	4454/5446
Großberghofen	Dachau	Bay	09 1 36 128	06 2	4449/5354
Groß Berkel	Hamelns-Pyrmont	Ndsa	03 1 34 137	36 4	3521/5770
Groß Berßen	Meppen	Ndsa	03 5 36 131	59 2	2600/5849
Großbettlingen	Nürtingen	BaWü	08 1 43 122	10 1	3523/5383
Groß-Bieberau, Stadt	Dieburg	Hess	06 1 36 010	23 1*	3487/5517
Groß Biewende	Wolfenbüttel	Ndsa	03 7 36 138	51 2	4406/5775
Großbirkach	Bamberg	Bay	09 4 31 143	11 5	4391/5519
Großbissendorf	Parsberg	Bay	09 3 42 131	08 1	4486/5454
Groß Boden	Herzogtum Lauenburg	SchH	01 1 35 148	70 2	3596/5959
Großbottwar, Stadt	Ludwigsburg	BaWü	08 1 41 124	12 3	3521/5429
Großbrannenber	Rosenheim	Bay	09 1 49 124	02 5	4506/5287
Groß Breese	Lüchow-Dannenberg	Ndsa	03 3 36 165	86 0	4453/5870
Großbreitenbronn	Feuchtwangen	Bay	09 5 35 125	11 3	4403/5455
Groß Brunsrode	Braunschweig	Ndsa	03 7 32 136	62 4	4409/5803
Groß Buchwald	Plön	SchH	01 1 41 137	70 2	3570/6004
Groß Bülden	Peine	Ndsa	03 2 40 129	52 0	3581/5793
Großbundenbach	Zweibrücken	RhPf	07 3 41 009	18 0	2603/5464
Großburgwedel	Burgdorf	Ndsa	03 3 31 134	62 2*	3558/5818
Groß Dahlum	Wolfenbüttel	Ndsa	03 7 36 139	51 2	4422/5779
Großdechsendorf	Höchstädt a.d. Aisch	Bay	09 4 36 126	11 3	4423/5500
Großdeinbach	Schwäbisch Gmünd	BaWü	08 1 45 119	10 7	3554/5409
Groß Denkte	Wolfenbüttel	Ndsa	03 7 36 140	51 2	4405/5780
Groß Disnack	Herzogtum Lauenburg	SchH	01 1 35 149	75 0	4414/5958
Groß Döhren	Goslar	Ndsa	03 7 34 118	51 0*	3599/5764
Großdornberg	Bielefeld	NW	05 7 31 312	53 1*	3464/5768
Groß Drehle	Bersenbrück	Ndsa	03 5 32 144	58 5	3432/5824
Groß Düngen	Hildesheim-Marienburg	Ndsa	03 2 35 145	37 9	3570/5774
Groß Eichen	Königshofen i. Grabfeld	Bay	09 6 44 120	13 8	3601/5574
Groß-Eichen	Alsfeld	Hess	06 1 31 032	34 9	3505/5606
Großeicholzheim	Buchen	BaWü	08 2 32 134	12 8*	3520/5478

Groß Eilstorf – Großglattbach

Gemeinde	Landkreis	Land	Statistische Kennziffer	Nummer des Natur- raumes	Koor- dinaten- schlüssel
Groß Eilstorf	Fallingb.ostel	Ndsa	03 3 33 140	64 1*	3531/5854
Groß Elbe	Wolfenbüttel	Ndsa	03 7 36 141	37 9	3587/5774
Grosselfingen	Hechingen	BaWü	08 4 36 127	10 0	3492/5355
Großelfingen	Nördlingen	Bay	09 7 46 135	10 3	4395/5412
Groß Ellershausen	Göttingen	Ndsa	03 2 34 138	37 2*	3560/5710
Großenaspe	Segeberg	SchH	01 1 44 135	69 8	3563/5983
Grossenau	Münchberg	Bay	09 4 41 116	39 3	4485/5554
Großenbach	Hünfeld	Hess	06 2 37 013	35 3	3556/5617
—	Wittgenstein	NW	05 8 42 417	33 3	3447/5642
Großenberg	Hameln-Pyrmont	Ndsa	03 1 34 138	36 5*	3520/5757
Großenbrach	Bad Kissingen	Bay	09 6 33 126	14 0	3576/5568
Großenbreden	Höxter	NW	05 7 36 916	36 4	3517/5744
Großenbrode	Oldenburg in Holstein	SchH	01 1 38 123	70 3	4441/6027
Großenbuch	Forchheim	Bay	09 4 35 127	11 2	4439/5498
Großen-Buseck	Gießen	Hess	06 1 41 025	34 8*	3484/5608
Großeneder	Warburg	NW	05 7 41 216	36 0	3511/5713
Großenenglis	Fritzlar-Homberg	Hess	06 2 33 031	34 3	3519/5660
Großengsee	Forchheim	Bay	09 4 35 128	08 0*	4454/5500
Großengstingen	Reutlingen	BaWü	08 4 40 124	09 4	3521/5361
Großenhain	Wesermünde	Ndsa	03 4 37 141	63 3	3498/5937
Großenhausen	Gelnhausen	Hess	06 1 40 019	23 3*	3513/5558
Großenheerse	Minden	NW	05 7 39 514	58 3	3499/5813
Großenheidorn	Schaumburg-Lippe	Ndsa	03 1 38 125	62 2*	3527/5814
Großenkneten	Oldenburg (Oldenburg)	Ndsa	03 8 34 113	59 5*	3450/5868
Großen-Linden, Stadt	Gießen	Hess	06 1 41 026	34 8*	3475/5599
Großenlöder	Fulda	Hess	06 2 34 043	35 2	3538/5606
Großenmarpe	Detmold	NW	05 7 33 142	36 4	3501/5759
Großenmoor	Hünfeld	Hess	06 2 37 014	35 5	3546/5618
Großenpinning	Landau a.d. Isar	Bay	09 2 39 120	06 4	4550/5404
Großenrade	Süderdithmarschen	SchH	01 1 47 140	69 3	3514/5988
Großenried	Feuchtwangen	Bay	09 5 35 126	11 3	4397/5451
Großenrode	Northeim	Ndsa	03 2 38 141	37 2	3562/5726
Großenschwand	Vohenstrauß	Bay	09 3 48 123	40 1	4522/5490
Großensee	Stormarn	SchH	01 1 46 133	70 2	3589/5944
Großenseebach	Höchstadt a.d. Aisch	Bay	09 4 36 127	11 3	4419/5500
Großensees	Tirschenreuth	Bay	09 3 47 120	39 6*	4522/5533
Großenseeser Wald, gemfr. Gebiet	Tirschenreuth	Bay	09 3 47 444	39 6	4521/5531
Großensterz	Tirschenreuth	Bay	09 3 47 121	39 6	4518/5533
Großensterzer Wald, gemfr. Gebiet	Tirschenreuth	Bay	09 3 47 444	39 6	4517/5530
Großentaft	Hünfeld	Hess	06 2 37 015	35 3	3560/5623
Großenvörde	Nienburg (Weser)	Ndsa	03 1 37 139	58 2	3492/5812
Großenwede	Soltau	Ndsa	03 3 38 127	64 1*	3547/5890
Großenwieden	Grafschaft Schaumburg	Ndsa	03 1 33 133	36 6	3513/5782
Großenwiehe	Flensburg	SchH	01 1 34 137	69 7	3516/6065
Großenwürden	Stade	Ndsa	03 4 35 146	67 0	3517/5949
Großenzenried	Neunburg vorm Wald	Bay	09 3 39 123	40 1	4538/5462
Großer Auersberg, gemfr. Gebiet	Brückenaue	Bay	09 6 35 444	35 3	3561/5578
Großer Buchwald, gemfr. Gebiet	Krumbach (Schwaben)	Bay	09 7 40 444	04 6	3603/5349
Großerlach	Backnang	BaWü	08 1 32 129	10 8	3537/5435
Großer Wald, gemfr. Gebiet	Augsburg	Bay	09 7 31 444	04 6	4408/5368
Groß Escherde	Hildesheim-Marienburg	Ndsa	03 2 35 146	52 1*	3558/5780
Großetzenberg	Parsberg	Bay	09 3 42 132	08 2*	4491/5436
Groß-Felda	Alsfeld	Hess	06 1 31 033	35 0	3512/5612
Großfischlingen	Landau-Bad Bergzabern	RhPf	07 3 37 035	22 1	3440/5459
Groß Flörthe	Goslar	Ndsa	03 7 34 119	52 0*	3601/5774
Groß Förste	Hildesheim-Marienburg	Ndsa	03 2 35 147	52 0	3562/5787
Groß Fredenbeck	Stade	Ndsa	03 4 35 147	63 4	3527/5932
Groß Fullen	Meppen	Ndsa	03 5 36 133	58 6*	2583/5841
Groß Gaddau	Lüchow-Dannenberg	Ndsa	03 3 36 166	86 0*	4431/5873
Großgarnstadt	Coburg	Bay	09 4 33 144	11 7	4434/5567
Großgartach	Heilbronn	BaWü	08 1 38 144	12 5*	3509/5445
Groß-Gerau, Stadt	Groß-Gerau	Hess	06 1 42 015	22 5*	3463/5531
Großgeschaidt	Erlangen	Bay	09 5 34 121	11 2	4440/5492
Groß Giesen	Hildesheim-Marienburg	Ndsa	03 2 35 148	37 9*	3561/5785
Großglattbach	Vaihingen	BaWü	08 1 48 119	12 3	3492/5420

Groß Gleidingen – Großmaischeid

Gemeinde	Landkreis	Land	Statistische Kennziffer	Nummer des Natur- raumes	Koor- dinaten- schlüssel
Groß Gleidingen	Braunschweig	Ndsa	03 7 32 137	52 0	3597/5789
Großgessingen	Bamberg	Bay	09 4 31 144	11 5	4391/5523
Groß Grönau	Herzogtum Lauenburg	SchH	01 1 35 150	75 0*	4418/5964
Großgründlach	Fürth	Bay	09 5 36 118	11 3	4429/5489
Großgundertshausen	Mainburg	Bay	09 2 41 120	06 2	4487/5386
Groß Gusborn	Lüchow-Dannenberg	Ndsa	03 3 36 167	86 0	4448/5884
Großhaager Forst, gemfr. Gebiet	Wasserburg a. Inn	Bay	09 1 54 444	05 2*	4505/5333
Großhabersdorf	Fürth	Bay	09 5 36 119	11 3	4412/5475
Groß Häuslingen	Fallingb.ostel.	Ndsa	03 3 33 141	62 7	3526/5853
Großhansdorf	Stormarn	SchH	01 1 46 134	69 5	3585/5949
Großharbach	Rothenburg ob der Tauber	Bay	09 5 43 140	13 0*	3583/5482
Großharrie	Plön	SchH	01 1 41 138	70 2*	3568/5999
Großhaslach	Ansbach	Bay	09 5 31 136	11 3	4407/5468
Groß Heere	Wolfenbüttel	Ndsa	03 7 36 142	37 9	3586/5771
Groß Hegesdorf	Grafschaft Schaumburg	Ndsa	03 1 33 134	37 8	3521/5798
Groß Hehlen	Celle	Ndsa	03 3 32 142	64 1*	3572/5836
Groß Heide	Lüchow-Dannenberg	Ndsa	03 3 36 168	86 0	4443/5881
Großheide	Norden	Ndsa	03 6 33 128	60 2	2589/5941
Großheirath	Coburg	Bay	09 4 33 145	11 7.	4425/5560
Groß Henstedt	Grafschaft Hoya	Ndsa	03 1 32 143	59 4	3480/5859
Großheppach	Waiblingen	BaWü	08 1 49 125	12 3*	3528/5409
Großherrischwand	Säckingen	BaWü	08 3 43 117	15 5	3425/5283
Groß Hesebeck	Uelzen	Ndsa	03 3 39 168	64 2	4408/5883
Groß Hesepe	Meppen	Ndsa	03 5 36 134	58 6*	2583/5833
Großheubach, Markt	Miltenberg	Bay	09 6 48 118	14 1	3516/5509
Groß Hilligsfeld	Hameln-Pyrmont	Ndsa	03 1 34 139	37 8	3530/5777
Groß Himstedt	Hildesheim-Marienburg	Ndsa	03 2 35 149	52 0	3582/5785
Großhöbing	Hilpoltstein	Bay	09 5 39 130	08 2	4448/5437
Großholbach	Unterwesterwaldkreis	RhPf	07 1 42 024	32 4	3421/5590
Großholzhausen	Rosenheim	Bay	09 1 49 125	03 8*	4506/5292
Großholzleute	Wangen	BaWü	08 4 47 127	03 3*	3582/5283
Groß Hutbergen	Verden	Ndsa	03 4 36 144	62 0	3513/5865
Groß Ilde	Hildesheim-Marienburg	Ndsa	03 2 35 150	37 9	3572/5764
Groß Ilsede	Peine	Ndsa	03 2 40 130	52 0	3584/5793
Großingersheim	Ludwigsburg	BaWü	08 1 41 125	12 3	3514/5425
Großinzemoos	Dachau	Bay	09 1 36 129	06 2	4458/5356
Groß Ippener	Grafschaft Hoya	Ndsa	03 1 32 144	59 4*	3475/5870
Großkahl	Alzenau i. UFr.	Bay	09 6 31 122	14 2*	3519/5552
Großkampenbergr	Prüm	RhPf	07 2 34 029	28 0	2515/5558
Groß-Karben	Friedberg	Hess	06 1 39 018	23 4	3483/5566
Großkarlbach	Bad Dürkheim	RhPf	07 3 32 023	22 1*	3444/5489
Großkarolinenfeld	Bad Aibling	Bay	09 1 33 120	03 8	4506/5306
Großkissendorf	Günzburg	Bay	09 7 36 130	04 6	3588/5362
Großkitzighofen	Kaufbeuren	Bay	09 7 38 129	04 7	4410/5329
Großklenau	Tirschenreuth	Bay	09 3 47 122	39 6	4525/5529
Groß Köhren	Grafschaft Hoya	Ndsa	03 1 32 145	59 4*	3472/5861
Großköllnbach	Landau a.d. Isar	Bay	09 2 39 121	06 4*	4545/5396
Großkötzt	Günzburg	Bay	09 7 36 131	04 6	3594/5364
Groß Kollmar	Steinburg	SchH	01 1 45 137	67 1	3530/5956
Großkonreuth	Tirschenreuth	Bay	09 3 47 145	40 1*	4534/5529
Großkrotzenburg	Hanau	Hess	06 1 43 010	23 2	3498/5549
Großkuchen	Heidenheim	BaWü	08 1 37 127	09 6	3590/5402
Groß Kummerfeld	Segeberg	SchH	01 1 44 136	69 8	3570/5992
Groß Lafferde	Peine	Ndsa	03 2 40 131	52 0	3585/5789
Großlangenfeld	Prüm	RhPf	07 2 34 030	28 0	2518/5565
Großlangheim, Markt	Kitzingen	Bay	09 6 43 123	13 7	3589/5514
Großlaudenbach	Alzenau i. UFr.	Bay	09 6 31 123	14 2	3518/5552
Großlellenfeld	Dinkelsbühl	Bay	09 5 32 130	11 0*	4401/5443
Groß Lengden	Göttingen	Ndsa	03 2 34 139	37 3*	3571/5708
Groß Lessen	Grafschaft Diepholz	Ndsa	03 1 31 133	59 4*	3483/5836
Groß Liedern	Uelzen	Ndsa	03 3 39 169	64 3	4406/5870
Großlittgen	Bernkastel-Wittlich	RhPf	07 2 31 046	27 0*	2557/5543
Groß Lobke	Hildesheim-Marienburg	Ndsa	03 2 35 151	52 0	3569/5793
Groß Mackenstedt	Grafschaft Hoya	Ndsa	03 1 32 146	62 1	3481/5874
Großmaischeid	Neuwied	RhPf	07 1 38 023	32 4	3403/5597

Groß Malchau – Großweil

Gemeinde	Landkreis	Land	Statistische Kennziffer	Nummer des Natur- raumes	Koor- dinaten- schlüssel
Groß Malchau	Uelzen	Ndsa	03 3 39 170	64 2	4418/5882
Groß Meckelsen	Bremervörde	Ndsa	03 4 31 151	63 4*	3530/5906
Großmehring	Ingolstadt	Bay	09 1 42 124	08 2*	4466/5403
Groß Midlum	Norden	Ndsa	03 6 33 129	61 1	2577/5920
Groß Mimmelage	Bersenbrück	Ndsa	03 5 32 145	58 5	3425/5836
Großmoor	Celle	Ndsa	03 3 32 143	62 7	3569/5825
Groß Moor	Harburg	Ndsa	03 3 35 149	67 0	3569/5925
Groß Munzel	Hannover	Ndsa	03 1 35 137	52 1	3533/5804
Großmuß	Kelheim	Bay	09 2 37 125	06 2	4497/5411
Großniedesheim	Ludwigshafen	RhPf	07 3 38 009	22 7*	3450/5493
Groß Niendorf	Segeberg	SchH	01 1 44 137	70 2	3582/5969
Großnöbach	Freising	Bay	09 1 39 129	06 2	4469/5356
Groß Nordende	Pinneberg	SchH	01 1 39 128	67 1*	3542/5952
Großnottersdorf	Hilpoltstein	Bay	09 5 39 131	08 2	4444/5434
Groß Oesingen	Gifhorn	Ndsa	03 3 34 161	64 1	3599/5836
Groß Offenseth-Aspern	Pinneberg	SchH	01 1 39 129	69 4	3547/5965
Großoldendorf	Leer	Ndsa	03 6 32 142	60 2*	3416/5911
Großostheim, Markt	Aschaffenburg	Bay	09 6 32 115	23 2*	3505/5531
Groß Pampau	Herzogtum Lauenburg	SchH	01 1 35 243	70 2*	4405/5933
Groß Rheide	Schleswig	SchH	01 1 43 148	69 7*	3528/6035
Groß Rhüden	Hildesheim-Marienburg	Ndsa	03 2 35 152	37 9	3577/5757
Großrinderfeld	Tauberbischofsheim	BaWü	08 2 39 136	12 9	3552/5503
Großringe	Grafschaft Bentheim	Ndsa	03 5 33 132	58 0*	2563/5830
Groß Ringmar	Grafschaft Hoya	Ndsa	03 1 32 147	59 4	3478/5855
Groß Rönnau	Segeberg	SchH	01 1 44 138	70 2	3585/5983
Groß-Rohrheim	Bergstraße	Hess	06 1 32 028	22 2*	3462/5508
Großropperhausen	Ziegenhain	Hess	06 2 45 017	35 6	3526/5644
Großrosseln	Saarbrücken	Saar	10 0 34 120	19 1	2562/5452
Großsachsen	Mannheim	BaWü	08 2 35 114	22 6*	3475/5486
Großsachsenheim, Stadt	Ludwigsburg	BaWü	08 1 41 126	12 3	3505/5425
Großsander	Leer	Ndsa	03 6 32 143	60 2*	3420/5908
Groß Sarau	Herzogtum Lauenburg	SchH	01 1 35 151	75 0*	4416/5961
Großschafhausen	Biberach	BaWü	08 4 32 139	04 3	3572/5340
Groß Schenkenberg	Herzogtum Lauenburg	SchH	01 1 35 152	70 2	4406/5964
Groß Schnees	Göttingen	Ndsa	03 2 34 140	37 2*	3564/5700
Großschönach	Überlingen	BaWü	08 3 45 129	03 2	3518/5302
Großschönbrunn	Amberg	Bay	09 3 31 128	07 0	4492/5494
Großschwarzenlohe	Schwabach	Bay	09 5 45 123	11 3	4435/5467
Groß Schwülper	Gifhorn	Ndsa	03 3 34 162	62 4	3598/5803
Großseelheim	Marburg	Hess	06 2 39 038	34 7*	3490/5631
Großseifen	Oberwesterwaldkreis	RhPf	07 1 39 029	32 2	3426/5611
Groß Sisbeck	Helmstedt	Ndsa	03 7 35 131	62 4	4427/5803
Großsolt	Flensburg	SchH	01 1 34 138	70 0	3533/6063
Großsoltbrück	Flensburg	SchH	01 1 34 139	70 0	3533/6064
Großsoltholz	Flensburg	SchH	01 1 34 140	70 0	3533/6062
Großsorheim	Nördlingen	Bay	09 7 46 136	10 3*	4400/5407
Großstadelhofen	Überlingen	BaWü	08 3 45 130	03 2	3519/5306
Groß Stavern	Meppen	Ndsa	03 5 36 135	59 2	2597/5852
Großsteinhausen	Zweibrücken	RhPf	07 3 41 010	18 0	2606/5452
Groß Steinum	Helmstedt	Ndsa	03 7 35 132	62 4	4423/5793
Groß Sterneberg	Stade	Ndsa	03 4 35 148	67 0	3524/5945
Groß Stöckheim	Wolfenbüttel	Ndsa	03 7 36 143	52 0	3604/5783
Groß Süstedt	Uelzen	Ndsa	03 3 39 171	64 3*	3594/5872
Groß Thondorf	Uelzen	Ndsa	03 3 39 172	64 2	4413/5889
Großtissen	Saulgau	BaWü	08 4 42 148	04 0	3538/5323
Groß Twülpstedt	Helmstedt	Ndsa	03 7 35 133	62 4	4427/5805
Groß-Umstadt, Stadt	Dieburg	Hess	06 1 36 011	23 2*	3495/5525
Groß Vahlberg	Wolfenbüttel	Ndsa	03 7 36 144	51 2	4411/5779
Groß Varlingen	Nienburg (Weser)	Ndsa	03 1 37 140	62 2	3517/5828
Großvichtach	Kronach	Bay	09 4 38 134	07 1	4457/5567
Groß Vollstedt	Rendsburg	SchH	01 1 42 158	70 2	3556/6012
Großwalbur	Coburg	Bay	09 4 33 146	13 8	4419/5578
Großwallstadt	Obernburg a. Main	Bay	09 6 49 118	23 2*	3510/5526
Großweier	Bühl	BaWü	08 3 31 121	21 0	3430/5391
Großweil	Weilheim i. OB	Bay	09 1 55 122	03 7	4448/5282

Großweingarten – Grünwalder Forst

Gemeinde	Landkreis	Land	Statistische Kennziffer	Nummer des Natur- raumes	Koor- dinaten- schlüssel
Großweingarten	Schwabach	Bay	09 5 45 124	11 3	4423/5449
Großweismannsdorf	Fürth	Bay	09 5 36 120	11 3	4422/5472
Großwelzheim	Alzenau i. UFr.	Bay	09 6 31 124	23 2	3500/5546
Großwendern	Wunsiedel	Bay	09 4 47 122	39 5	4501/5557
Großwenkheim	Bad Kissingen	Bay	09 6 33 127	13 8	3593/5570
Groß Wesenberg	Stormarn	SchH	01 1 46 135	70 2	4404/5966
Groß-Winternheim	Mainz-Bingen	RhPf	07 3 39 023	22 7	3434/5534
Groß Wittensee	Eckernförde	SchH	01 1 31 132	70 1	3550/6030
Großwitzeeze	Lüchow-Dannenberg	Ndsa	03 3 36 169	86 0	4454/5864
Großwolde	Leer	Ndsa	03 6 32 144	60 0*	2596/5891
Großziegenfeld	Lichtenfels	Bay	09 4 40 122	08 0	4441/5544
Groß-Zimmern	Dieburg	Hess	06 1 36 012	23 2*	3488/5526
Grotegaste	Leer	Ndsa	03 6 32 145	61 0	2594/5895
Grothe	Bersenbrück	Ndsa	03 5 32 146	58 5	3429/5835
Grothusenkoog	Eiderstedt	SchH	01 1 32 114	68 3	3484/6019
Grottenhof, gemfr. Gebiet	Gunzenhausen	Bay	09 5 37 444	08 2	4415/5423
Grove	Herzogtum Lauenburg	SchH	01 1 35 153	70 2	4400/5934
Groven	Norderdithmarschen	SchH	01 1 37,123	68 4	3499/6019
Grub	Bamberg	Bay	09 4 31 145	11 5*	4407/5527
—	Kötzting	Bay	09 2 38 127	40 4	4553/5442
—	Nürnberg	Bay	09 5 42 123	11 1	4455/5467
— a. Forst	Coburg	Bay	09 4 33 147	11 7	4430/5566
Grube	Oldenburg in Holstein	SchH	01 1 38 124	70 3*	4437/6012
Gruben	Hünfeld	Hess	06 2 37 016	35 5	3553/5617
Grubweg	Passau	Bay	09 2 43 121	40 8	5390/5384
Grüb	Ansbach	Bay	09 5 31 137	11 3	4399/5468
—	Dinkelsbühl	Bay	09 5 32 131	11 0	4391/5440
Grügelborn	Sankt Wendel	Saar	10 0 37 515	19 4*	2587/5487
Grünanger, gemfr. Gebiet	Neustadt a.d. Waldnaab	Bay	09 3 40 444	07 0	4493/5503
Grünbach	Erding	Bay	09 1 38 125	06 0	4500/5355
—	Mühdorf a. Inn	Bay	09 1 46 124	05 3*	4540/5341
Grünberg	Mainburg	Bay	09 2 41 121	06 2	4485/5384
—, Stadt	Gießen	Hess	06 1 41 027	34 9	3497/5606
Gründau // Hain-	Büdingen	Hess	06 1 34 045	23 3*	3510/5567
— // Mittel-	Büdingen	Hess	06 1 34 066	23 3	3507/5566
Gründelhardt	Craillsheim	BaWü	08 1 34 127	10 8	3571/5439
Grünebach	Altenkirchen(Westerwald)	RhPf	07 1 32 042	33 0	3422/5627
Grünenbach	Lindau (Bodensee)	Bay	09 7 50 116	03 3*	3576/5277
Grünenbaindt	Augsburg	Bay	09 7 31 140	04 6	4392/5360
Grünendeich	Stade	Ndsa	03 4 35 149	67 0	3540/5938
Grünenplan	Holzminden	Ndsa	03 2 36 139	37 7	3550/5758
—, gemfr. Gebiet	Holzminden	Ndsa	03 2 36 514+	37 7	3550/5760
Grünenwört	Tauberbischofsheim	BaWü	08 2 39 137	14 1	3534/5515
Grünhagen	Lüneburg	Ndsa	03 3 37 153	64 4*	3597/5892
Grünholz	Flensburg	SchH	01 1 34 141	70 0	3550/6064
Grünigen	Donaueschingen	BaWü	08 3 32 127	12 1	3460/5316
—	Gießen	Hess	06 1 41 028	34 8*	3480/5597
—	Saulgau	BaWü	08 4 42 149	04 0*	3534/5337
Grünkraut	Ravensburg	BaWü	08 4 39 123	03 3	3549/5290
Grünlas	Stadtsteinach	Bay	09 4 45 116	39 3	4473/5563
Grünleithe, gemfr. Gebiet	Griesbach i. Rottal	Bay	09 2 36 444	06 0	4590/5370
Grünmettstetten	Horb	BaWü	08 4 37 129	12 2	3472/5369
Grünmorsbach	Aschaffenburg	Bay	09 6 32 116	14 2	3515/5535
Grünreuth	Hersbruck	Bay	09 5 38 124	08 0	4467/5495
Grünsberg	Nürnberg	Bay	09 5 42 124	11 1	4451/5471
Grünsfeld, Stadt	Tauberbischofsheim	BaWü	08 2 39 138	12 9	3553/5497
Grünsfeldhausen	Tauberbischofsheim	BaWü	08 2 39 139	12 9	3553/5498
Grünstadt, Stadt	Bad Dürkheim	RhPf	07 3 32 024	22 7	3439/5492
Grünthal	Freudenstadt	BaWü	08 4 35 132	12 2*	3461/5372
Grüntegernbach	Erding	Bay	09 1 38 126	06 0	4516/5351
Grünthal	Regensburg	Bay	09 3 43 146	08 1*	4512/5435
—	Wasserburg a. Inn	Bay	09 1 54 130	05 3	4530/5334
Grünwald	München	Bay	09 1 47 118	05 1	4464/5323
—, gemfr. Gebiet // Erl-u.	Feuchtwangen	Bay	09 5 35 444	11 3	3604/5455
Grünwalder Forst, gemfr. Gebiet	München	Bay	09 1 47 444	05 1	4466/5321

Grünwettersbach – Günz

Gemeinde	Landkreis	Land	Statistische Kennziffer	Nummer des Natur- raumes	Koor- dinaten- schlüssel
Grünwettersbach	Karlsruhe	BaWü	08 2 34 132	12 5*	3461/5424
Grüsen	Frankenberg	Hess	06 2 32 033	34 5	3496/5652
Grüsselbach	Hünfeld	Hess	06 2 37 017	35 3	3565/5623
Gruibingen	Göppingen	BaWü	08 1 36 139	09 4*	3547/5385
Gruitzen	Düsseldorf-Mettmann	NW	05 1 32 311	33 7	2570/5676
Grumbach	Kusel	RhPf	07 3 36 033	19 3	3396/5503
— // Mümling-	Erbach	Hess	06 1 38 055	14 4	3499/5514
—, gemfr. Gebiet	Bamberg	Bay	09 4 31 444	11 2	4427/5539
Grumby	Schleswig	SchH	01 1 43 149	70 0	3543/6050
Grunbach	Calw	BaWü	08 4 33 148	15 0	3476/5411
—	Waiblingen	BaWü	08 1 49 126	10 7*	3531/5409
Grund (Harz), Bergstadt // Bad	Zellerfeld	Ndsa	03 2 41 114	38 0	3585/5742
— -Schwalheim	Büdingen	Hess	06 1 34 043	23 4*	3493/5586
Grundfeld	Staffelstein	Bay	09 4 46 127	11 7*	4431/5554
Grundhof	Flensburg	SchH	01 1 34 142	70 0	3542/6072
Grundoldendorf	Stade	Ndsa	03 4 35 150	63 4	3539/5926
Grundsheim	Ehingen	BaWü	08 4 34 134	04 2*	3550/5338
Grundsteinheim	Büren	NW	05 7 32 413	36 3*	3491/5724
Grunern	Müllheim	BaWü	08 3 39 126	20 2*	3405/5305
Grunertshofen	Fürstenfeldbruck	Bay	09 1 40 130	05 0	4432/5339
Grunholz	Säckingen	BaWü	08 3 43 118	15 5	3431/5271
Gruol	Hechingen	BaWü	08 4 36 128	12 2*	3483/5357
Grupenhagen	Hamel-Pyrmont	Ndsa	03 1 34 140	36 4	3516/5771
Grußendorf	Gifhorn	Ndsa	03 3 34 163	64 2	4413/5824
Gschwend	Backnang	BaWü	08 1 32 130	10 7	3555/5422
Gsenget	Wolfstein	Bay	09 2 52 121	40 9	5408/5399
Gstadt a. Chiemsee	Rosenheim	Bay	09 1 49 126	03 8	4531/5305
Guckheim	Oberwesterwaldkreis	RhPf	07 1 39 030	32 3	3425/5599
Gudendorf	Süderdithmarschen	SchH	01 1 47 141	69 3	3507/5988
Gudensberg, Stadt	Fritzlar-Homberg	Hess	06 2 33 032	34 3	3525/5671
Guderhandviertel	Stade	Ndsa	03 4 35 151	67 0	3540/5935
Gudow	Herzogtum-Lauenburg	SchH	01 1 35 154	75 0*	4419/5937
Güby	Eckernförde	SchH	01 1 31 133	70 1	3543/6039
Gückelhorn	Ebern	Bay	09 6 36 133	11 7	4407/5562
Gückingen	Rhein-Lahn-Kreis	RhPf	07 1 41 049	31 1*	3429/5584
Güdesweiler	Sankt Wendel	Saar	10 0 37 615	19 0*	2580/5487
Güdingen	Saarbrücken	Saar	10 0 34 215	18 1*	2575/5452
Güglingen, Stadt	Heilbronn	BaWü	08 1 38 145	12 3*	3500/5436
Gühlitz	Lüchow-Dannenberg	Ndsa	03 3 36 170	86 0	4438/5871
Gülchsheim	Uffenheim	Bay	09 5 46 134	13 0.	3578/5494
Gülzen	Lüchow-Dannenberg	Ndsa	03 3 36 171	64 2	4425/5881
Güll // Dorf-	Gießen	Hess	06 1 41 017	23 4*	3482/5596
Güllesheim	Altenkirchen (Westerwald)	RhPf	07 1 32 043	32 4	3396/5608
Güls	Koblentz	RhPf	07 1 36 014	29 1*	3396/5579
Gültlingen	Calw	BaWü	08 4 33 149	12 2*	3483/5390
Gültstein	Böblingen	BaWü	08 1 33 124	12 2*	3491/5382
Gülzow	Herzogtum Lauenburg	SchH	01 1 35 155	69 6	4400/5925
Gümmer	Hannover	Ndsa	03 1 35 138	62 2*	3537/5809
Günching	Parsberg	Bay	09 3 42 133	08 1	4470/5458
Gündelbach	Vaihingen	BaWü	08 1 48 120	12 4	3496/5428
Gündelwangen	Hochschwarzwald	BaWü	08 3 40 131	15 4*	3448/5300
Günding	Dachau	Bay	09 1 36 130	06 2*	4455/5347
Gündlingen	Freiburg	BaWü	08 3 34 132	20 0	3399/5320
Gündlkofen	Landshut	Bay	09 2 40 130	06 2*	4502/5377
Gündringen	Horb	BaWü	08 4 37 130	12 2	3479/5375
Günsterode	Melsungen	Hess	06 2 40 023	35 7	3546/5670
Günterfürst	Erbach	Hess	06 1 38 028	14 4	3498/5499
Günterod	Biedenkopf	Hess	06 1 33 026	32 0	3462/5623
Güntersen	Northeim	Ndsa	03 2 38 142	37 1*	3551/5711
Güntersleben	Würzburg	Bay	09 6 52 120	13 5	3564/5526
Günthers	Fulda	Hess	06 2 34 044	35 3	3570/5614
Günthersbühl	Lauf a.d. Pegnitz	Bay	09 5 40 121	11 2	4444/5489
Günthersbühler Forst, gemfr. Gebiet	Erlangen	Bay	09 5 34 444	11 3	4443/5488
Günz	Memmingen	Bay	09 7 42 134	04 6	3596/5324

Günzburg – Gunzesried

Gemeinde	Landkreis	Land	Statistische Kennziffer	Nummer des Natur- raumes	Koor- dinaten- schlüssel
Günzburg, Stadt	Freising	Bay	09 7 13 000	04 6*	3595/5369
Günzenhausen	Mainburg	Bay	09 1 39 130	06 2*	4471/5354
—	Schwabach	Bay	09 2 41 122	06 2	4479/5380
Günzersreuth	Saulgau	Bay	09 5 45 125	11 3	4422/5462
Günzkofen	Fürstenfeldbruck	BaWü	08 4 42 150	04 0	3530/5320
Günzlhofen	Düren	Bay	09 1 40 131	06 2*	4436/5346
Gürzenich	Uelzen	NW	05 4 32 213	55 3*	2531/5628
Güstau	Herzogtum Lauenburg	Ndsa	03 3 39 173	64 2*	4419/5866
Güster	Lüchow-Dannenberg	SchH	01 1 35 156	76 0	4413/5935
Güstritz	Donauaueschingen	Ndsa	03 3 36 172	86 0	4439/5868
Gütenbach	Wiedenbrück	BaWü	08 3 32 128	15 3*	3436/5323
Gütersloh, Stadt	Erbach	NW	05 7 42 111	54 0	3457/5752
Güttersbach	Konstanz	Hess	06 1 38 029	14 4	3493/5497
Güttingen	Ochsenfurt	BaWü	08 3 36 135	03 1	3500/5293
Gützingen	Memmingen	Bay	09 6 50 136	13 0	3563/5498
Guggenberg	Saulgau	Bay	09 7 42 133	04 6	3599/5312
Guggenhausen	Flensburg	BaWü	08 4 42 151	03 2	3534/5306
Gulde	Bad Kreuznach	SchH	01 1 34 143	70 0	3554/6063
Guldental	Mühdorf a. Inn	RhPf	07 1 33 035	22 8	3417/5528
Gumattenkirchen	Alzey-Worms	Bay	09 1 46 125	06 0*	4536/5352
Gumsheim	Lüchow-Dannenberg	RhPf	07 3 31 035	22 8*	3427/5519
Gummern	Oberbergischer Kreis	Ndsa	03 3 36 173	87 6	4470/5876
Gummersbach, Stadt	Erbach	NW	05 3 35 113	33 9*	3399/5655
Gumpen	Tirschenreuth	Hess	06 1 38 030	14 5	3487/5506
—	Erbach	Bay	09 3 47 123	39 6*	4517/5526
— // Klein-	Erbach	Hess	06 1 38 048	14 5	3487/5507
Gumpener Wald, gemfr. Gebiet	Tirschenreuth	Hess	06 1 38 048	14 5	3487/5507
Gumpersdorf	Pfarrkirchen	Bay	09 3 47 444	39 6*	4518/5528
Gundamsried	Pfaffenhofen a.d. Ilm	Bay	09 2 44 121	06 0	4564/5350
Gundelfingen	Pfaffenhofen a.d. Ilm	Bay	09 1 48 135	06 2	4464/5383
—	Freiburg	BaWü	08 3 34 133	20 2*	3416/5324
—	Münsingen	BaWü	08 4 38 133	09 5	3537/5354
— a.d. Donau, Stadt	Dillingen a.d. Donau	Bay	09 7 32 139	04 5	3601/5381
Gundelsby	Flensburg	SchH	01 1 34 144	70 0	3561/6066
Gundelsdorf	Aichach	Bay	09 1 31 127	06 2*	4430/5379
—	Kronach	Bay	09 4 38 135	07 1	4450/5571
Gundelsheim	Bamberg	Bay	09 4 31 146	11 7*	4422/5534
—	Donauwörth	Bay	09 7 33 138	08 2	4415/5420
—	Weißenburg i. Bay.	Bay	09 5 47 133	11 0	4414/5437
—, Stadt	Heilbronn	BaWü	08 1 38 146	12 8*	3512/5461
Gunderath	Mayen	RhPf	07 1 37 032	27 1	2569/5569
Gundernhausen	Dieburg	Hess	06 1 36 013	23 2*	3484/5526
Gundersheim	Alzey-Worms	RhPf	07 3 31 036	22 7	3442/5506
Gundershofen	Münsingen	BaWü	08 4 38 134	09 5	3545/5360
Gundersweiler	Donnersbergkreis	RhPf	07 3 33 028	19 3	3412/5495
Gundheim	Alzey-Worms	RhPf	07 3 31 037	22 7	3442/5504
Gundheim	Schlichtern	Hess	06 1 51 009	35 3*	3545/5581
Gundholzen	Konstanz	BaWü	08 3 36 136	03 1	3499/5285
Gundihausen	Landshut	Bay	09 2 40 129	06 0	4510/5368
Gundlitz	Münchberg	Bay	09 4 41 117	39 3	4476/5555
Gundremmingen	Günzburg	Bay	09 7 36 132	04 5*	3604/5375
Gungelshausen	Ziegenhain	Hess	06 2 45 018	34 3	3516/5636
Gungolding	Eichstätt	Bay	09 5 33 136	08 2	4452/5421
Gungoldinger Forst, gemfr. Gebiet	Eichstätt	Bay	09 5 33 444	08 2	4453/5419
Gunningen	Tuttlingen	BaWü	08 4 46 124	12 1	3478/5323
Guntersblum	Mainz-Bingen	RhPf	07 3 39 024	22 7*	3453/5517
Guntersdorf	Dillkreis	Hess	06 1 37 023	32 3	3446/5612
Guntershausen	Kassel	Hess	06 2 38 010	34 3	3532/5677
Gunzenau	Lauterbach	Hess	06 1 44 018	35 0	3528/5591
Gunzendorf	Bamberg	Bay	09 4 31 147	11 2*	4434/5520
—	Eschenbach i.d. OPf.	Bay	09 3 35 119	08 0	4472/5511
—	Neustadt a.d. Aisch	Bay	09 5 41 141	11 3	4409/5492
—	Rothenburg ob der Tauber	Bay	09 5 43 141	11 4	3593/5471
Gunzenhausen, Stadt	Gunzenhausen	Bay	09 5 37 129	11 3*	4409/5443
Gunzenheim	Donauwörth	Bay	09 7 33 139	08 2	4409/5406
Gunzesried	Sonthofen	Bay	09 7 48 122	01 0*	3593/5266

Gunzlohe – Haagen

Gemeinde	Landkreis	Land	Statistische Kennziffer	Nummer des Natur- raumes	Koor- dinaten- schlüssel
Gunzlohe, gemfr. Gebiet	Amberg	Bay	09 3 31 444	07 0	4489/5504
Gurtweil	Waldshut	BaWü	08 3 47 143	12 0*	3444/5278
Gusborn // Groß	Lüchow-Dannenberg	Ndsa	03 3 36 167	86 0	4448/5884
— // Klein	Lüchow-Dannenberg	Ndsä	03 3 36 192	86 0	4446/5884
Gusenburg	Trier-Saarburg	RhPf	07 2 35 036	24 3*	2565/5500
Gussenstadt	Heidenheim	BaWü	08 1 37 128	09 6	3570/5390
Gustavsburg // Ginsheim-	Groß-Gerau	Hess	06 1 42 013	23 2*	3435/5536
Gustedt	Wolfenbüttel	Ndsa	03 7 36 145	37 9	3589/5774
Gustenfelden	Schwabach	Bay	09 5 45 126	11 3	4425/5467
Gusterath	Trier-Saarburg	RhPf	07 2 35 037	24 6	2551/5507
Gusternhain	Dillkreis	Hess	06 1 37 024	32 3*	3441/5614
Gustorf	Grevenbroich	NW	05 1 34 118	55 4	2539/5659
Gutach im Breisgau	Emmendingen	BaWü	08 3 33 126	15 3	3425/5332
— (Schwarzwaldbahn)	Wolfach	BaWü	08 3 48 115	15 3	3442/5346
Gutenacker	Rhein-Lahn-Kreis	RhPf	07 1 41 050	30 4*	3423/5576
Gutenberg	Bad Kreuznach	RhPf	07 1 33 036	22 8	3413/5527
—	Kaufbeuren	Bay	09 7 38 130	04 7*	4404/5313
—	Nürtingen	BaWü	08 1 43 123	09 4	3538/5377
Guteneck	Nabburg	Bay	09 3 37 122	40 1	4520/5479
Gutenstein	Stockach	BaWü	08 3 44 124	09 2*	3509/5327
Gutenstetten	Neustadt a.d. Aisch	Bay	09 5 41 142	11 5*	4401/5499
Gutenthal	Bernkastel-Wittlich	RhPf	07 2 31 047	24 3	2578/5517
Gutenzell	Biberach	BaWü	08 4 32 140	04 3	3574/5331
Gutmadingen	Donaueschingen	BaWü	08 3 32 129	09 2*	3471/5308
Gutsbezirk Baumholder	Birkenfeld	RhPf	07 1 34 097	19 4	2600/5502
— Kaufunger Wald (Anteil Landkreis Kassel)	Kassel	Hess	06 2 38 200	35 5	3548/5684
— Kaufunger Wald (Anteil Landkreis Witzenhausen)	Witzenhausen	Hess	06 2 43 200	35 7	3552/5684
— Münsingen	Münsingen	BaWü	08 4 38 871	09 4*	3540/5365
— Reinhardswald	Hofgeismar	Hess	06 2 36 200	37 0*	3538/5704
— Spessart (Anteil Landkreis Gelnhausen)	Gelnhausen	Hess	06 1 40 200	14 1	3532/5568
— Spessart (Anteil Landkreis Schlüchtern)	Schlüchtern	Hess	06 1 51 200	14 1	3539/5570
Guttenbach	Mosbach	BaWü	08 2 36 123	14 4	3505/5472
Güttenberg	Kemnath	Bay	09 3 36 115	07 0	4499/5524
—	Stadtsteinach	Bay	09 4 45 117	39 2*	4469/5557
Guttenberger Wald, gemfr. Gebiet	Würzburg	Bay	09 6 52 444	13 2	3563/5512
Guttenburg	Mühlendorf a. Inn	Bay	09 1 46 126	05 4*	4535/5340
Guttenthau	Kemnath	Bay	09 3 36 116	07 0	4487/5524
Gutweiler	Trier-Saarburg	RhPf	07 2 35 038	24 6	2552/5509
Gutzberg	Fürth	Bay	09 5 36 121	11 3	4425/5473
Guxhagen	Melsungen	Hess	06 2 40 024	34 3	3533/5674
Gyhum	Bremervörde	Ndsa	03 4 31 153	63 1	3521/5899

H

Haader	Mallersdorf	Bay	09 2 42 125	06 4*	4526/5405
Haag	Amberg	Bay	09 3 31 129	08 1	4486/5475
—	Ansbach	Bay	09 5 31 138	11 3	4414/5463
—	Bayreuth	Bay	09 4 32 142	07 1*	4468/5526
—	Bernkastel-Wittlich	RhPf	07 2 31 048	24 3*	2574/5519
—	Heidelberg	BaWü	08 2 33 124	14 4	3494/5473
—	Oberviechtach	Bay	09 3 41 116	40 1*	4539/5476
—	Parsberg	Bay	09 3 42 134	08 2*	4486/5436
—	Regensburg	Bay	09 3 43 147	40 6	4534/5436
—	Scheinfeld	Bay	09 5 44 131	11 5	4390/5514
— a.d. Amper	Freising	Bay	09 1 39 131	06 2	4488/5369
— b. Schwarzhofen	Neunburg vorm Wald	Bay	09 3 39 124	40 1	4526/5473
— b. Treuchtlingen	Weißenburg i. Bay.	Bay	09 5 47 134	08 2	4419/5422
— i. OB, Markt	Wasserburg a. Inn.	Bay	09 1 54 131	05 2*	4514/5336
Haagen	Lörrach	BaWü	08 3 38 138	20 1*	3401/5279
—	Mergentheim	BaWü	08 1 42 125	12 9	3566/5478

Haale – Hadermannsgrün

Gemeinde	Landkreis	Land	Statistische Kennziffer	Nummer des Natur- raumes	Koor- dinaten- schlüssel
Haale	Rendsburg	SchH	01 1 42 159	69 3*	3536/6005
Haan, Stadt	Düsseldorf-Mettmann	NW	05 1 32 111	33 8*	2570/5673
Haar	München	Bay	09 1 47 119	05 1	4480/5330
— // Holt und	Grafschaft Bentheim	Ndsa	03 5 33 144	58 0	2573/5801
—, gemfr. Gebiet	Beilngries	Bay	09 3 32 444	08 2	4459/5437
Haarbach	Griesbach i. Rottal	Bay	09 2 36 117	06 0	4593/5367
—	Vilsbiburg	Bay	09 2 49 130	06 0	4523/5366
Haarbrück	Höxter	NW	05 7 36 217	36 1	3523/5720
Haarbrücken	Coburg	Bay	09 4 33 148	07 1	4436/5576
Haard	Bad Kissingen	Bay	09 6 33 128	14 0	3580/5567
Haardt	Weißenburg i. Bay.	Bay	09 5 47 135	08 2	4426/5429
Haaren	Aachen	NW	05 4 31 122	56 1*	2509/5629
—	Büren	NW	05 7 32 216	36 2	3481/5714
—	Selkankreis Geilenkirchen-Heinsberg	NW	05 4 37 912	57 0	2502/5662
—	Wittlage	Ndsa	03 5 38 119	53 5	3444/5799
Haarhausen	Alsfeld	Hess	06 1 31 034	34 7*	3496/5622
—	Fritzlar-Homberg	Hess	06 2 33 033	34 3	3518/5652
Haarstorf	Uelzen	Ndsa	03 3 39 174	64 3	3597/5883
Haarth	Coburg	Bay	09 4 33 149	11 7	4426/5565
Haasgang	Ansbach	Bay	09 5 31 139	11 3	4399/5474
Haasfel	Bremervörde	Ndsa	03 4 31 154	63 4	3515/5915
Habach	Ottweiler	Saar	10 0 33 217	19 0	2569/5472
—	Weilheim i. OB	Bay	09 1 55 123	03 7	4446/5288
Habel	Fulda	Hess	06 2 34 045	35 3	3569/5611
Habelsee	Rothenburg ob der Tauber	Bay	09 5 43 142	12 7*	3590/5481
Haberloh	Verden	Ndsa	03 4 36 145	63 0	3514/5877
Haberschlacht	Heilbronn	BaWü	08 1 38 147	12 3*	3502/5440
Habersdorf	Cham	Bay	09 3 34 119	40 1*	4551/5461
Haberskirch	Friedberg	Bay	09 7 34 123	06 2	4426/5363
Haberskirchen	Dingolfing	Bay	09 2 33 118	06 0	4548/5376
Habertsweiler	Schwabmünchen	Bay	09 7 47 117	04 6	4395/5347
Habichhorst-Blyinghausen	Schaumburg-Lippe	Ndsa	03 1 38 126	52 2	3516/5798
Habichsthal	Lohr a. Main	Bay	09 6 45 114	14 1	3528/5547
Habighorst	Celle	Ndsa	03 3 32 144	64 1	3583/5843
Habischried	Regen	Bay	09 2 45 121	40 5	4576/5424
Habitzheim	Dieburg	Hess	06 1 36 014	23 1	3491/5523
Habkirchen	Sankt Ingbert	Saar	10 0 36 412	18 1	2583/5444
Habscheid	Prüm	RhPf	07 2 34 031	28 0	2519/5561
Habsthal	Sigmaringen	BaWü	08 4 43 129	04 0	3524/5317
Haby	Eckernförde	SchH	01 1 31 134	70 1	3553/6029
Hachborn	Marburg	Hess	06 2 39 039	34 7*	3485/5620
Hachen	Arnsberg	NW	05 8 32 416	33 4*	3429/5694
Hachenburg, Stadt	Oberwesterwaldkreis	RhPf	07 1 39 031	33 0*	3416/5614
Hachenhausen	Gandersheim	Ndsa	03 7 33 139	37 6	3574/5748
Hachmühlen	Springe	Ndsa	03 1 39 128	37 8	3533/5781
Hachtel	Mergentheim	BaWü	08 1 42 126	12 9*	3557/5476
Hachum	Wolfenbüttel	Ndsa	03 7 36 146	51 2	4408/5786
Hackelberg, gemfr. Gebiet	Burglengenfeld	Bay	09 3 33 444	08 1	4502/5458
Hackemühlen	Land Hadeln	Ndsa	03 4 32 126	63 3*	3508/5946
Hackenber	Regensburg	Bay	09 3 43 148	40 6	4521/5445
Hackenheim	Bad Kreuznach	RhPf	07 1 33 037	22 8	3421/5521
Hackenstedt	Hildesheim-Marienburg	Ndsa	03 2 35 153	37 9	3576/5772
Hacklberg	Passau	Bay	09 2 43 122	40 8	4607/5383
—, gemfr. Gebiet	Kelheim	Bay	09 2 37 444	08 2	4484/5421
Hadamar, Stadt	Limburg	Hess	06 1 45 017	31 1	3432/5590
Haddamar	Fritzlar-Homberg	Hess	06 2 33 034	34 3*	3518/5669
Haddamshausen	Marburg	Hess	06 2 39 040	32 0	3478/5627
Haddenber	Frankenberg	Hess	06 2 32 034	34 4	3503/5654
Haddenhausen	Minden	NW	05 7 39 214	53 3*	3489/5794
Haddessen	Grafschaft Schaumburg	Ndsa	03 1 33 135	36 6*	3524/5782
Haddorf	Stade	Ndsa	03 4 35 152	63 4*	3527/5941
Hademarschen// Hanerau-	Rendsburg	SchH	01 1 42 162	69 3*	3527/6000
Hademstorf	Fallingbostel	Ndsa	03 3 33 142	62 7	3543/5842
Hadenfeld	Steinburg	SchH	01 1 45 138	69 3	3530/5989
Hadermannsgrün	Hof	Bay	09 4 37 125	39 2	4483/5583

Hadersbach – Hagenburg

Gemeinde	Landkreis	Land	Statistische Kennziffer	Nummer des Natur- raumes	Koor- dinaten- schlüssel
Hadersbach	Mallersdorf	Bay	09 2 42 126	06 4*	4528/5407
Haderstadl	Cham	Bay	09 3 34 120	40 4*	4552/5450
Hadorf	Starnberg	Bay	09 1 52 124	03 7*	4447/5320
Häcklingen	Lüneburg	Ndsa	03 3 37 154	64 4	3593/5899
—	Uelzen	Ndsa	03 3 39 175	64 2*	4410/5858
Häder	Augsburg	Bay	09 7 31 141	04 6	4399/5359
Häferhaslach	Vaihingen	BaWü	08 1 48 121	12 4	3494/5432
Häg	Lörrach	BaWü	08 3 38 139	15 5	3419/5289
Hägelberg	Lörrach	BaWü	08 3 38 140	15 5	3405/5281
Hägen	Norderdithmarschen	SchH	01 1 37 124	69 3	3510/6014
Häger	Halle (Westf.)	NW	05 7 34 511	53 1	3463/5774
Hähnlein	Darmstadt	Hess	06 1 35 015	22 5	3469/5511
Hähnles, gemfr. Gebiet	Coburg	Bay	09 4 33 444	13 8*	4418/5575
Hämelerwald	Peine	Ndsa	03 2 40 133	62 3*	3576/5803
Hämelhausen	Grafschaft Hoya	Ndsa	03 1 32 148	62 7	3519/5850
Hämelschenburg	Hameln-Pyrmont	Ndsa	03 1 34 141	36 4	3524/5766
Haendorf	Grafschaft Hoya	Ndsa	03 1 32 149	59 4	3502/5851
Hänigsen	Burgdorf	Ndsa	03 3 31 135	62 6*	3575/5817
Hänner	Säckingen	BaWü	08 3 43 119	15 5	3428/5273
Härtlingen	Oberwesterwaldkreis	RhPf	07 1 39 032	32 3	3420/5600
Häslach	Tübingen	BaWü	08 4 45 123	10 4	3514/5384
Häuselstein	Neumarkt i.d. OPf.	Bay	09 3 38 125	08 1	4461/5474
Häusern	Hochschwarzwald	BaWü	08 3 40 132	15 5*	3438/5290
Häuslingen// Groß	Fallingbostal	Ndsa	03 3 33 141	62 7	3526/5853
—// Klein	Fallingbostal	Ndsa	03 3 33 158	62 7	3525/5854
Hävern	Minden	NW	05 7 39 515	58 3	3500/5810
Häverstädt	Minden	NW	05 7 39 215	53 3*	3491/5792
Hafenhofen	Günzburg	Bay	09 7 36 133	04 6	3608/5370
Hafenlohr	Marktheidenfeld	Bay	09 6 46 124	14 1	3542/5526
Hafenpreppach	Ebern	Bay	09 6 36 134	11 7	4412/5562
Hafenreut	Donauwörth	Bay	09 7 33 140	08 2	4415/5403
Haferwisch-Poppenwurth	Norderdithmarschen	SchH	01 1 37 125	68 4	3499/6009
Haffen-Mehr	Rees	NW	05 1 38 312	57 7*	2533/5732
Haffkrug-Scharbeutz	Eutin	SchH	01 1 33 121	70 2	4418/5989
Haftenkamp	Grafschaft Bentheim	Ndsa	03 5 33 133	58 0	2564/5823
Hagau	Donauwörth	Bay	09 7 33 141	08 2	4408/5420
—	Ingolstadt	Bay	09 1 42 125	06 3	4454/5398
Hage, Flecken	Norden	Ndsa	03 6 33 130	60 2*	2585/5942
Hagedorn	Höxter	NW	05 7 36 812	36 4	3511/5747
Hagelloch	Tübingen	BaWü	08 4 45 124	10 4	3501/5378
Hagelshoek	Grafschaft Bentheim	Ndsa	03 5 33 134	54 4	2577/5797
Hagelstadt	Regensburg	Bay	09 3 43 149	06 2	4516/5418
Hagen	Arnsberg	NW	05 8 32 514	33 6	3427/5681
—	Celle	Ndsa	03 3 32 145	64 1	3566/5856
—	Detmold	NW	05 7 33 143	36 4	3486/5765
—	Hameln-Pyrmont	Ndsa	03 1 34 142	36 5	3513/5760
—	Neustadt am Rübenberge	Ndsa	03 1 36 130	62 2	3529/5827
—	Paderborn	NW	05 7 40 313	54 0	3467/5738
—	Segeberg	SchH	01 1 44 139	69 8	3554/5980
—	Stade	Ndsa	03 4 35 153	63 4	3530/5935
—	Uelzen	Ndsa	03 3 39 176	64 2	4416/5881
— am Teutoburger Wald	Osnabrück	Ndsa	03 5 37 134	53 5*	3430/5785
— bei Knesebeck	Gifhorn	Ndsa	03 3 34 164	64 2	4415/5841
— bei Sprakensehl	Gifhorn	Ndsa	03 3 34 260	64 0	3598/5850
— im Bremischen	Wesermünde	Ndsa	03 4 37 142	63 3	3476/5914
—// Natrup-	Osnabrück	Ndsa	03 5 37 160	53 5*	3427/5787
—, Stadt	—	NW	05 9 14 000	33 7*	2603/5693
Hagenah	Stade	Ndsa	03 4 35 154	63 4	3521/5935
Hagenau	Rothenburg ob der Tauber	Bay	09 5 43 143	11 4	3595/5464
Hagenauer Forst, gemfr. Gebiet	Schrobenhausen	Bay	09 1 51 444	06 2	4442/5381
Hagenbach	Ebermannstadt	Bay	09 4 34 129	11 2*	4442/5513
—	Germersheim	RhPf	07 3 34 008	22 1*	3445/5431
Hagenbuch	Hilpoltstein	Bay	09 5 39 132	11 1*	4449/5445
Hagenbüchach	Neustadt a.d. Aisch	Bay	09 5 41 143	11 3	4412/5490
Hagenburg, Flecken	Schaumburg-Lippe	Ndsa	03 1 38 127	52 2*	3522/5811

Hagenhausen – Haimbuch

Gemeinde	Landkreis	Land	Statistische Kennziffer	Nummer des Natur- raumes	Koor- dinaten- schlüssel
Hagenhausen	Nürnberg	Bay	09 5 42 125	11 1*	4457/5472
Hagenheim	Landsberg a. Lech	Bay	09 1 43 124	03 7*	4422/5318
Hagenhill	Riedenburg	Bay	09 3 44 123	08 2	4476/5416
Hagenich	Hilpoltstein	Bay	09 5 39 133	08 2	4444/5439
Hagenohsen	Hameln-Pyrmont	Ndsa	03 1 34 143	36 8*	3528/5769
Hagenreuth, gemfr. Gebiet// Creußener	Pegnitz	Bay	09 4 43 444	07 1	4474/5525
Hagenried	Krumbach (Schwabau)	Bay	09 7 40 125	04 6	3606/5354
Hagermarsch	Norden	Ndsa	03 6 33 131	61 1	2586/5947
Hagnau am Bodensee	Überlingen	BaWü	08 3 45 131	03 1	3524/5282
Hagringerberg, gemfr. Gebiet					
// Wartenberg-	Neunburg vorm Wald	Bay	09 3 39 444	40 1	4529/5472
Hahausen	Gandersheim	Ndsa	03 7 33 140	37 9	3583/5757
—, gemfr. Gebiet	Gandersheim	Ndsa	03 7 33 515+	38 0*	3585/5755
Hahlen	Bersenbrück	Ndsa	03 5 32 147	58 5*	3418/5837
—	Minden	NW	05 7 39 312	53 3	3490/5797
Hahn	Darmstadt	Hess	06 1 35 016	22 5	3468/5517
—	Rhein-Hunsrück-Kreis	RhPf	07 1 40 044	24 3	2591/5537
—	Untertaunuskreis	Hess	06 1 52 021	30 4*	3439/5557
— bei Marienberg	Oberwesterwaldkreis	RhPf	07 1 39 033	32 2	3424/5611
— bei Wallmerod	Oberwesterwaldkreis	RhPf	07 1 39 034	32 3	3421/5599
—, gemfr. Gebiet	Bamberg	Bay	09 4 31 444	11 5	4407/5523
Hahnbach, Markt	Amberg	Bay	09 3 31 130	07 0	4486/5489
Hahndorf	Goslar	Ndsa	03 7 34 120	37 9*	3599/5759
Hahnenbach	Bad Kreuznach	RhPf	07 1 33 038	19 5*	2602/5520
Hahnenberg	Nienburg (Weser)	Ndsa	03 1 37 141	58 3	3508/5822
Hahnenhorn	Celle	Ndsa	03 3 32 207	64 1	3595/5825
Hahnenklee-Bockswiese (Oberharz)	Zellerfeld	Ndsa	03 2 41 115	38 0	3592/5748
Hahnenmoor	Bersenbrück	Ndsa	03 5 32 148	58 6*	3414/5818
Hahnheim	Mainz-Bingen	RhPf	07 3 39 025	22 7	3445/5525
Hahnstättchen	Rhein-Lahn-Kreis	RhPf	07 1 41 051	31 1*	3433/5574
Hahnweiler	Birkenfeld	RhPf	07 1 34 033	19 4	2588/5493
Haibach	Aschaffenburg	Bay	09 6 32 117	14 2	3514/5536
—	Bogen	Bay	09 2 31 125	40 6*	4553/5432
Haibühl	Kötzting	Bay	09 2 38 128	40 3*	4573/5452
Haid	Saulgau	BaWü	08 4 42 152	04 0	3538/5317
—	Weilheim i. OB	Bay	09 1 55 124	03 7	4427/5305
—	Wunsiedel	Bay	09 4 47 124	39 4	4513/5543
—// Höf und	Fulda	Hess	06 2 34 054	35 3*	3536/5586
Haide, gemfr. Gebiet	Neumarkt i.d. OPf.	Bay	09 3 38 444	08 1	4480/5473
Haidenaab	Kemnath	Bay	09 3 36 117	07 0	4488/5528
Haidenburg	Vilshofen	Bay	09 2 50 128	06 0	4576/5382
Haidengrün	Naila	Bay	09 4 42 120	39 2	4478/5572
Haidenkofen	Landau a.d. Isar	Bay	09 2 39 122	06 4	4550/5402
—	Regensburg	Bay	09 3 43 150	06 2	4525/5414
Haidforst, gemfr. Gebiet	Schrobenhausen	Bay	09 1 51 444	06 2	4453/5386
Haidgau	Ravensburg	BaWü	08 4 39 124	04 1	3562/5308
Haidhof	Pegnitz	Bay	09 4 43 126	07 1	4474/5521
—, Stadt// Maxhütte-	Burglangensfeld	Bay	09 3 33 134	08 1*	4507/5452
Haidlfing	Landau a.d. Isar	Bay	09 2 39 123	06 4	4552/5401
Haidmühle	Wolfstein	Bay	09 2 52 116	40 3	5410/5407
Haidt	Hof	Bay	09 4 37 126	41 1	4496/5578
—	Kitzingen	Bay	09 6 43 124	13 7*	3590/5517
Haidwang, gemfr. Gebiet	Donauwörth	Bay	09 7 33 444	08 2	4413/5404
Haieshausen	Gandersheim	Ndsa	03 7 33 141	37 6	3567/5745
Haig	Kronach	Bay	09 4 38 136	07 1	4448/5572
Haiger, Stadt	Dillkreis	Hess	06 1 37 025	32 1	3444/5623
Haigerloch, Stadt	Hechingen	BaWü	08 4 36 129	12 2*	3486/5359
Haigerseelbach	Dillkreis	Hess	06 1 37 026	32 1*	3441/5625
Hailer	Gelnhausen	Hess	06 1 40 020	23 3	3511/5561
Hailfingen	Tübingen	BaWü	08 4 45 125	12 2	3490/5377
Hailing	Straubing	Bay	09 2 47 121	06 2	4541/5401
Hailtingen	Saulgau	BaWü	08 4 42 153	04 0	3540/5334
Haimar	Burgdorf	Ndsa	03 3 31 136	52 0*	3572/5798
Haimbach	Fulda	Hess	06 2 34 046	35 2	3544/5601
Haimbuch	Regensburg	Bay	09 3 43 151	06 4*	4529/5419

Haimendorf – Hallerburg

Gemeinde	Landkreis	Land	Statistische Kennziffer	Nummer des Natur- raumes	Koor- dinaten- schlüssel
Haimendorf	Nürnberg	Bay	09 5 42 126	11 2*	4449/5482
Haimendorfer Forst, gemfr. Gebiet	Nürnberg	Bay	09 5 42 444	11 3	4444/5481
Haimhausen	Dachau	Bay	09 1 36 131	06 2*	4467/5354
Haiming	Altötting	Bay	09 1 32 126	05 4	4566/5342
Haimpertshofen	Pfaffenhofen a.d. Ilm	Bay	09 1 48 136	06 2	4463/5380
Hain	Kronach	Bay	09 4 38 137	07 1	4451/5559
—	Schweinfurt	Bay	09 6 51 129	13 5	3582/5553
— i. Spessart	Aschaffenburg	Bay	09 6 32 118	14 2*	3523/5541
— i. Spessart, gemfr. Gebiet // Forst	Aschaffenburg	Bay	09 6 32 444	14 1	3526/5541
Haina / Kloster	Frankenberg	Hess	06 2 32 035	34 4*	3498/5654
Hainbach	Alsfeld	Hess	06 1 31 035	34 9	3507/5614
Hainberg	Eggenfelden	Bay	09 2 34 122	06 0	4560/5379
Hainbronn	Pegnitz	Bay	09 4 43 127	08 0	4468/5512
Hainchen	Büdingen	Hess	06 1 34 044	23 3	3499/5570
Haindlfing	Freising	Bay	09 1 39 132	06 2	4480/5367
Haindling	Mallersdorf	Bay	09 2 42 127	06 4	4531/5409
Haine	Frankenberg	Hess	06 2 32 036	33 2	3480/5656
Hainert	Haßfurt	Bay	09 6 40 127	13 7	4392/5542
Hainfeld	Landau-Bad Bergzabern	RhPf	07 3 37 036	22 0*	3434/5458
Hain-Gründau	Büdingen	Hess	06 1 34 045	23 3*	3510/5567
Haingrund	Erbach	Hess	06 1 38 031	14 4	3507/5513
Hainhausen	Offenbach	Hess	06 1 49 008	23 2	3491/5545
Hainhofen	Augsburg	Bay	09 7 31 142	04 6	4411/5362
Hainmühlen	Wesermünde	Ndsa	03 4 37 144	63 3	3492/5938
Hainrode	Rotenburg	Hess	06 2 41 024	35 7	3540/5647
Hainsacker	Regensburg	Bay	09 3 43 152	08 1	4504/5437
Hainsbach	Mallersdorf	Bay	09 2 42 128	06 4*	4531/5408
Hainsberg	Riedenburg	Bay	09 3 44 124	08 2	4470/5435
Hainsfarth	Nördlingen	Bay	09 7 46 137	10 3*	4400/5426
Hainstadt	Buchen	BaWü	08 2 32 135	14 4	3524/5489
—	Erbach	Hess	06 1 38 032	14 4	3503/5521
—	Offenbach	Hess	06 1 49 009	23 2	3495/5549
Hainstetter Wald, gemfr. Gebiet	Amberg	Bay	09 3 31 444	40 1	4500/5485
Haintchen	Limburg	Hess	06 1 45 018	30 2	3451/5580
Hainzell	Fulda	Hess	06 2 34 047	35 0	3535/5600
Hairenbuch	Krumbach (Schwabern)	Bay	09 7 40 126	04 6	3599/5340
Haisterbach	Erbach	Hess	06 1 38 033	14 4	3498/5498
Haisterkirch	Ravensburg	BaWü	08 4 39 125	04 1	3560/5310
Haisterbach, Stadt	Calw	BaWü	08 4 33 150	12 2*	3474/5377
Haitz	Gelnhausen	Hess	06 1 40 021	14 3*	3516/5564
Haitzen	Memmingen	Bay	09 7 42 135	04 6	3596/5310
Hajen	Hameln-Pyrmont	Ndsa	03 1 34 144	36 8*	3530/5763
Hakedahl	Detmold	NW	05 7 33 414	36 4	3493/5756
Hakenberg	Büren	NW	05 7 32 414	36 3	3494/5722
Halbmond	Norden	Ndsa	03 6 33 132	60 2	2588/5938
Halbersdorf	Bamberg	Bay	09 4 31 148	11 5	4402/5527
Halbs	Oberwesterwaldkreis	RhPf	07 1 39 035	32 3	3426/5606
Halchter	Wolfenbüttel	Ndsa	03 7 36 147	51 2*	4401/5780
Haldem	Lübbecke	NW	05 7 38 314	58 2	3458/5812
Haldenwang	Günzburg	Bay	09 7 36 134	04 6	3608/5368
—	Kempten (Allgäu)	Bay	09 7 39 117	03 5	3601/5297
Haldern	Rees	NW	05 1 38 313	57 6*	2531/5738
Haldorf	Fritzlar-Homberg	Hess	06 2 33 035	34 3	3530/5674
Halenbach	Prüm	RhPf	07 2 34 032	28 0	2519/5552
Halfing	Rosenheim	Bay	09 1 49 127	03 8	4522/5313
Halgehausen	Frankenberg	Hess	06 2 32 037	34 5	3495/5654
Halingen	Iserlohn	NW	05 8 35 412	33 7	3411/5703
Hall, Stadt // Schwäbisch	Schwäbisch Hall	BaWü	08 1 46 144	12 7*	3553/5442
Hallbergmoos	Freising	Bay	09 1 39 133	05 1	4482/5355
Halle	Grafschaft Bentheim	Ndsa	03 5 33 135	58 0	2563/5813
—	Holzminde	Ndsa	03 2 36 140	37 7	3438/5760
— (Westf.), Stadt	Halle (Westf.)	NW	05 7 34 317	54 0*	3456/5770
Hallenberg, Stadt	Brilon	NW	05 8 33 312	33 2*	3473/5664
Hallensen	Gandersheim	Ndsa	03 7 33 142	37 7	3557/5747
Hallerburg	Springe	Ndsa	03 1 39 129	52 1	3549/5783

Hallerndorf – Hammelbach

Gemeinde	Landkreis	Land	Statistische Kennziffer	Nummer des Natur- raumes	Koor- dinaten- schlüssel
Hallerndorf	Forchheim	Bay	09 4 35 130	11 3	4426/5514
Hallerstein	Münchberg	Bay	09 4 41 118	39 3*	4495/5561
Hallersteiner Forst- Nordost, gemfr. Gebiet	Wunsiedel	Bay	09 4 47 444	39 4	4497/5560
— Forst- Nordwest, gemfr. Gebiet	Münchberg	Bay	09 4 41 444	39 4	4494/5559
— Forst- Süd, gemfr. Gebiet	Wunsiedel	Bay	09 4 47 444	39 4	4494/5556
Hallgarten	Bad Kreuznach	RhPf	07 1 33 039	19 3	3412/5514
—	Rheingaukreis	Hess	06 1 50 007	23 6*	3430/5543
Halligdorf	Uelzen	Ndsa	03 3 39 177	64 3	4405/5868
Hallschlag	Prüm	RhPf	07 2 34 033	28 1	2531/5580
Hallstadt, Stadt	Bamberg	Bay	09 4 31 149	11 7*	4419/5533
Hallstedt	Grafschaft Hoya	Ndsa	03 1 32 150	59 4	3488/5855
Hallwangen	Freudenstadt	BaWü	08 4 35 133	12 2*	3463/5372
Hals, Markt	Passau	Bay	09 2 43 123	40 8	4608/5384
Halsbach	Altötting	Bay	09 1 32 127	05 3	4559/5332
—	Dinkelsbühl	Bay	09 5 32 132	11 3*	3602/5440
—	Lohr a. Main	Bay	09 6 45 115	14 1	3547/5542
Halsdorf	Bitburg	RhPf	07 2 32 045	26 1	2526/5532
—	Marburg	Hess	06 2 39 041	34 5*	3496/5642
Halsenbach	Rhein- Hunsrück- Kreis	RhPf	07 1 40 045	24 3*	3396/5560
Halsheim	Karlstadt	Bay	09 6 42 127	13 5	3564/5536
Halstenbek	Pinneberg	SchH	01 1 39 130	69 5	3555/5945
Haltern	Osnabrück	Ndsa	03 5 37 135	53 5	3442/5797
—, Kirchspiel	Recklinghausen	NW	05 6 37 311	54 4	2584/5738
—, Stadt	Recklinghausen	NW	05 6 37 111	54 4	2582/5735
Haltingen	Lörrach	BaWü	08 3 38 141	20 0*	3396/5276
Halver, Stadt	Lüdenscheid	NW	05 8 31 116	33 8*	3395/5673
Halverde	Tecklenburg	NW	05 5 39 211	58 1	3409/5810
Halvesbostel	Harburg	Ndsa	03 3 35 150	63 4	3540/5914
Halvestorf	Hameln- Pyrmont	Ndsa	03 1 34 145	36 4	3520/5775
Halzhausen	Ulm	BaWü	08 1 47 143	09 6	3568/5377
Hambach	Bergstraße	Hess	06 1 32 029	14 5	3474/5502
—	Jülich	NW	05 4 34 712	55 3*	2531/5640
—	Rhein- Lahn- Kreis	RhPf	07.1 41 052	32 4	3427/5585
—	Schweinfurt	Bay	09 6 51 130	13 5*	3586/5552
—	Untertaunuskreis	Hess	06 1 52 022	30 4	3441/5562
Hamberg	Parsberg	Bay	09 3 42 135	08 2*	4477/5442
—	Pforzheim	BaWü	08 2 37 122	15 0	3484/5409
Hamberge	Stormarn	SchH	01 1 46 136	70 2	4407/5969
Hambergen	Osterholz	Ndsa	03 4 33 121	63 3*	3488/5908
Hambrock	Uelzen	Ndsa	03 3 39 178	64 3	4404/5870
Hambrücken	Bruchsal	BaWü	08 2 31 117	22 3	3467/5450
Hambrunn	Miltenberg	Bay	09 6 48 119	14 4	3519/5498
Hambuch	Cochem- Zell	RhPf	07 1 35 038	27 0	2584/5566
Hambühl	Neustadt a.d. Aisch	Bay	09 5 41 144	11 5	4395/5499
Hambühren	Celle	Ndsa	03 3 32 146	62 7	3567/5834
Hamburg// Freie und Hansestadt		Hmb	02 0 00 000	69 5*	3565/5936
Hamdorf	Rendsburg	SchH	01 1 42 160	69 7*	3534/6011
—	Segeberg	SchH	01 1 44 140	69 8	3584/5984
Hameln, Stadt		Ndsa	03 1 11 000	36 6*	3525/5775
Hamelspringe	Springe	Ndsa	03 1 39 130	37 8	3528/5785
Hamersen	Bremervörde	Ndsa	03 4 31 155	63 1*	3532/5902
Hamerstorf	Uelzen	Ndsa	03 3 39 179	64 3	3598/5866
Hamfelde	Herzogtum Lauenburg	SchH	01 1 35 157	70 2	3596/5942
—	Stormarn	SchH	01 1 46 137	70 2	3596/5942
Hamm	Alzey- Worms	RhPf	07 3 31 038	22 1*	3459/5510
—	Bitburg	RhPf	07 2 32 046	27 7*	2530/5542
—	Meppen	Ndsa	03 5 36 136	58 6	2598/5837
—	Recklinghausen	NW	05 6 37 512	54 4	2580/5732
— (b. Taben)	Trier- Saarburg	RhPf	07 2 35 039	25 2	2543/5492
— (Sieg)	Altenkirchen (Westerwald)	RhPf	07 1 32 044	33 0	3406/5626
—, Stadt		NW	05 9 15 000	54 1*	3418/5727
Hammah	Stade	Ndsa	03 4 35 156	63 4*	3524/5943
Hammel	Augsburg	Bay	09 7 31 143	04 6	4412/5364
Hammelbach	Bergstraße	Hess	06 1 32 030	14 5*	3487/5500

Hammelburg – Hardebek

Gemeinde	Landkreis	Land	Statistische Kennziffer	Nummer des Natur- raumes	Koor- dinaten- schlüssel
Hammelburg, Stadt	Hammelburg	Bay	09 6 39 121	14 0*	3564/5554
Hammenstedt	Northeim	Ndsa	03 2 38 143	37 6*	3573/5730
Hammer	Traunstein	Bay	09 1 53 122	02 7*	4553/5296
Hammerbach	Höchstädt a.d. Aisch	Bay	09 4 36 128	11 3	4417/5496
Hammerleisenbach-Bregenbach	Donauwörth	BaWü	08 3 32 130	15 4	3449/5318
Hammerles	Neustadt a.d. Waldnaab	Bay	09 3 40 171	07 0	4503/5511
Hammersbach	Eggenfelden	Bay	09 2 34 123	06 0	4554/5359
Hammerstein	Neuwied	RhPf	07 1 38 024	29 2*	2596/5595
Hammerstetten	Günzburg	Bay	09 7 36 135	04 6	3601/5365
Hammerkeln	Rees	NW	05 1 38 614	57 6	2540/5732
Hammoor	Stormarn	SchH	01 1 46 138	70 2	3587/5954
Hampenhäuser	Warburg	NW	05 7 41 316	36 1	3513/5724
Hamswehrum	Norden	Ndsa	03 6 33 133	61 1	2570/5922
Hamwarde	Herzogtum Lauenburg	SchH	01 1 35 158	69 6	3595/5926
Hamweddel	Rendsburg	SchH	01 1 42 161	69 2*	3540/6007
Hamwiede	Fallingb. Ostel	Ndsa	03 3 33 143	64 1*	3531/5863
Hanau, Stadt		Hess	06 1 14 000	23 2	3494/5555
Handarpe	Melle	Ndsa	03 5 35 129	53 1	3452/5781
Handeloh	Harburg	Ndsa	03 3 35 151	64 0	3556/5902
Handewitt	Flensburg	SchH	01 1 34 146	69 7	3520/6070
Handorf	Harburg	Ndsa	03 3 35 152	64 4*	3590/5914
—	Münster	NW	05 5 36 412	54 0*	3410/5762
Handrup	Lingen	Ndsa	03 5 34 136	58 6	3403/5827
Handthal	Gerolzhofen	Bay	09 6 38 140	13 7	3603/5527
Handzell	Aichach	Bay	09 1 31 128	06 2*	4431/5381
Hanerau-Hademarschen	Rendsburg	SchH	01 1 42 162	69 3*	3527/6000
Hanfeld	Starnberg	Bay	09 1 52 125	05 0*	4450/5321
Hangard	Ottweiler	Saar	10 0 33 712	19 0	2588/5472
Hangenmeilingen	Limburg	Hess	06 1 45 019	32 3	3434/5595
Hangen-Weisheim	Alzey-Worms	RhPf	07 3 31 039	22 7	3441/5508
Hanhofen	Ludwigshafen	RhPf	07 3 38 010	22 1	3452/5464
Hankenberge	Osnabrück	Ndsa	03 5 37 136	53 5*	3441/5782
Hankensbüttel	Gifhorn	Ndsa	03 3 34 165	64 2*	4406/5845
Hankofen	Straubing	Bay	09 2 47 122	06 2	4543/5402
Hannberg	Höchstädt a.d. Aisch	Bay	09 4 36 129	11 3	4421/5502
—	Pegnitz	Bay	09 4 43 128	08 0	4455/5523
Hannersgrün	Neustadt a.d. Waldnaab	Bay	09 3 40 128	07 0	4503/5496
Hannesried	Oberwiechtach	Bay	09 3 41 117	40 1*	4542/5480
Hannover, Landeshauptstadt		Ndsa	03 1 12 000	62 2*	3551/5805
Hannredder// Bokholt-	Pinneberg	SchH	01 1 39 118	69 4	3547/5961
Hanroth	Neuwied	RhPf	07 1 38 025	32 4	3404/5607
Hansdorf// Klein	Stormarn	SchH	01 1 46 150	69 5	3580/5955
Hansen	Uelzen	Ndsa	03 3 39 180	64 3	3600/5870
Hansenried	Neunburg vorm Wald	Bay	09 3 39 125	40 1	4534/5462
Hansfelde	Stormarn	SchH	01 1 46 139	70 2	4408/5969
Hanstedt	Bremervörde	Ndsa	03 4 31 156	63 4*	3506/5908
—	Harburg	Ndsa	03 3 35 153	64 0*	3567/5903
— I	Uelzen	Ndsa	03 3 39 181	64 0*	3592/5880
— II	Uelzen	Ndsa	03 3 39 182	64 3	4410/5870
Hanweiler	Waiblingen	BaWü	08 1 49 127	10 7	3529/5413
—// Rillchingen-	Saarbrücken	Saar	10 0 34 413	18 1	2577/5444
Happertshausen	Hofheim i. UFr.	Bay	09 6 41 130	13 8	4391/5560
Happurg	Hersbruck	Bay	09 5 38 125	11 2*	4462/5484
Harb	Büdingen	Hess	06 1 34 046	35 0	3499/5587
Harbach	Altenkirchen (Westerwald)	RhPf	07 1 32 045	33 0	3418/5636
—	Gießen	Hess	06 1 41 029	34 9	3492/5604
Harbarnsen	Alfeld (Leine)	Ndsa	03 2 31 143	37 9	3565/5762
Harbatshofen	Lindau (Bodensee)	Bay	09 7 50 117	03 3*	3576/5275
Harber	Burgdorf	Ndsa	03 3 31 137	52 0	3572/5793
—	Soltau	Ndsa	03 3 38 128	64 1	3561/5873
Harbshausen	Frankenberg	Hess	06 2 32 038	34 4	3494/5672
Harburg (Schwaben), Stadt	Donauwörth	Bay	09 7 33 142	09 8*	4404/5406
Hard	Eichstätt	Bay	09 5 33 137	08 2	4435/5410
—, gemfr. Gebiet	Scheinfeld	Bay	09 5 44 444	11 5	4397/5510
Hardebek	Segeberg	SchH	01 1 44 205	69 8	3557/5985

Gemeinde	Landkreis	Land	Statistische Kennziffer	Nummer des Natur- raumes	Koor- dinaten- schlüssel
Hardeggen, Stadt	Northeim	Ndsa	03 2 38 144	37 1*	3557/5724
Hardenberg, Flecken//Nörten-	Northeim	Ndsa	03 2 38 164	37 2	3565/5722
Hardensetten	Osnabrück	Ndsa	03 5 37 137	53 4*	3436/5772
Harderberg	Osnabrück	Ndsa	03 5 37 138	53 5	3437/5789
Harderode	Holz Minden	Ndsa	03 2 36 141	37 7	3537/5768
Hardert	Neuwied	RhPf	07 1 38 026	32 4	3395/5599
Hardesby	Flensburg	SchH	01 1 34 147	70 0	3542/6069
Hardheim	Buchen	BaWü	08 2 32 136	14 4*	3534/5497
Hardingen	Grafschaft Bentheim	Ndsa	03 5 33 136	58 0	2563/5815
Hardissen	Detmold	NW	05 7 33 145	36 4	3488/5764
Hardt	Nürtingen	BaWü	08 1 43 124	10 4*	3522/5389
—	Oberwesterwaldkreis	RhPf	07 1 39 036	32 2	3423/5611
—	Rottweil	BaWü	08 4 41 129	15 3	3456/5339
Haren (Ems), Stadt	Meppen	Ndsa	03 5 36 137	59 2*	2583/5851
Harenberg	Hannover	Ndsa	03 1 35 139	52 1*	3542/5805
Hargarten	Merzig-Wadern	Saar	10 0 32 214	18 2	2552/5480
—	Prüm	RhPf	07 2 34 034	28 0	2529/5551
Hargesheim	Bad Kreuznach	RhPf	07 1 33 040	22 8	3415/5526
Harheim	Friedberg	Hess	06 1 39 019	23 4	3478/5561
Harkenbleck	Hannover	Ndsa	03 1 35 140	52 1	3553/5796
Harle	Melsungen	Hess	06 2 40 025	34 3*	3527/5663
Harlesiel	Wittmund	Ndsa	03 6 34 122	61 1	3420/5952
Harlingen	Lüchow-Dannenberg	Ndsa	03 3 36 174	64 2	4432/5891
—	Merzig-Wadern	Saar	10 0 32 514	18 2	2547/5476
Harlingerode	Wolfenbüttel	Ndsa	03 7 36 148	51 0	3605/5754
Harlinghausen	Lübbecke	NW	05 7 38 715	53 3*	3465/5798
Harmerz	Fulda	Hess	06 2 34 048	35 2*	3546/5598
Harmsdorf	Herzogtum Lauenburg	SchH	01 1 35 159	75 0	4416/5953
—	Oldenburg in Holstein	SchH	01 1 38 125	70 2	4424/6013
Harmstorf	Harburg	Ndsa	03 3 35 154	64 4*	3565/5913
—	Lüneburg	Ndsa	03 3 37 155	64 2	4417/5899
Harmuthsachsen	Witzenhausen	Hess	06 2 43 017	35 7	3560/5670
Harnrode	Hersfeld	Hess	06 2 35 019	35 9	3568/5636
Harpe	Lüchow-Dannenberg	Ndsa	03 3 36 175	64 2	4425/5858
Harpenfeld	Wittlage	Ndsa	03 5 38 120	53 3*	3454/5800
Harperscheid	Schleiden	NW	05 4 36 313	28 2	2529/5598
Harpertshausen	Dieburg	Hess	06 1 36 015	23 2	3493/5531
Harpelingen	Säckingen	BaWü	08 3 43 120	15 5	3425/5271
Harpstedt, Flecken	Grafschaft Hoya	Ndsa	03 1 32 151	59 4*	3472/5864
Harrbach	Gemünden a. Main	Bay	09 6 37 119	14 1	3550/5542
Harrendorf	Wesermünde	Ndsa	03 4 37 145	63 3	3482/5913
Harreshausen	Dieburg	Hess	06 1 36 016	23 2	3498/5536
Harriehausen	Osterode am Harz	Ndsa	03 2 39 122	37 6	3575/5746
Harrienstedt	Nienburg (Weser)	Ndsa	03 1 37 142	58 2*	3497/5811
Harrislee	Flensburg	SchH	01 1 34 148	69 7*	3524/6075
Harrlach	Hilpoltstein	Bay	09 5 39 134	11 3	4441/5461
Harrling	Kötzting	Bay	09 2 38 129	40 4	4552/5445
Harsberg	Öhringen	BaWü	08 1 44 125	12 7*	3539/5446
Harschbach	Neuwied	RhPf	07 1 38 027	32 4	3400/5605
Harscheid	Ahrweiler	RhPf	07 1 31 026	27 2	2563/5592
Harsdorf	Kulmbach	Bay	09 4 39 121	07 1	4469/5544
—	Wolfstein	Bay	09 2 52 122	40 8	5394/5404
Harsefeld, Flecken	Stade	Ndsa	03 4 35 157	63 4	3534/5924
Harsewinkel, Stadt	Warendorf	NW	05 5 40 412	54 0	3446/5758
Harspelt	Prüm	RhPf	07 2 34 035	28 0	2512/5556
Harste	Göttingen	Ndsa	03 2 34 141	37 2*	3559/5719
Harsum	Hildesheim-Marienburg	Ndsa	03 2 35 154	52 0	3566/5787
Hart	Hechingen	BaWü	08 4 36 130	12 2*	3489/5361
—	Mühlendorf a. Inn	Bay	09 1 46 127	05 4	4541/5347
—	Traunstein	Bay	09 1 53 123	03 8	4541/5310
—, gemfr. Gebiet	Pfarrkirchen	Bay	09 2 44 444	05 4	4569/5345
Hartacker	Pfaffenhofen a.d. Ilm	Bay	09 1 48 137	06 3*	4473/5403
Hartenfels	Unterwesterwaldkreis	RhPf	07 1 42 025	32 3*	3413/5604
Hartenholm	Segeberg	SchH	01 1 44 141	69 8	3570/5975
Hartenrod	Bergstraße	Hess	06 1 32 031	14 4	3488/5494

Hartenrod – Haslach

Gemeinde	Landkreis	Land	Statistische Kennziffer	Nummer des Natur- raumes	Koor- dinaten- schlüssel
Hartenrod	Biedenkopf	Hess	06 1 33 027	32 0	3462/5624
Hartenstein	Hersbruck	Bay	09 5 38 126	08 0	4466/5496
—, gemfr. Gebiet	Hersbruck	Bay	09 5 38 444	08 0	4466/5497
Hartershäusen	Lauterbach	Hess	06 1 44 019	35 5	3541/5610
Hartershofen	Rothenburg ob der Tauber	Bay	09 5 43 144	12 7	3589/5476
Harth	Büren	NW	05 7 32 315	33 4*	3470/5707
Harthausen	Esslingen	BaWü	08 1 35 122	10 6	3518/5390
—	Friedberg	Bay	09 7 34 124	06 2	4429/5359
—	Günzburg	Bay	09 7 36 136	04 6	3600/5369
—	Ludwigshafen	RhPf	07 3 38 011	22 1	3452/5462
—	Mergentheim	BaWü	08 1 42 127	12 9	3561/5488
—	München	Bay	09 1 47 120	05 1	4483/5325
—	Rottweil	BaWü	08 4 41 130	12 2	3473/5347
— auf der Scher	Sigmaringen	BaWü	08 4 43 130	09 5*	3512/5340
— bei Feldhausen	Sigmaringen	BaWü	08 4 43 131	09 4*	3521/5348
Hartheim	Freiburg	BaWü	08 3 34 134	20 0	3398/5312
—	Stockach	BaWü	08 3 44 125	09 3	3495/5336
Harting	Regensburg	Bay	09 3 43 153	06 4	4512/5428
Hartkirchen	Landau a.d. Isar	Bay	09 2 39 124	06 0	4567/5391
—, Markt	Griesbach i. Rottal	Bay	09 2 36 118	05 4	4603/5364
Hartlage	Bersenbrück	Ndsa	03 5 32 149	58 5*	3411/5828
Hartlanden	Bamberg	Bay	09 4 31 150	11 3	4415/5526
Hartmannshain	Lauterbach	Hess	06 1 44 020	35 1	3519/5592
Hartmannshof	Hersbruck	Bay	09 5 38 127	08 1	4468/5485
Hartmannsreithausen	Grafenau	Bay	09 2 35 117	40 8*	4599/5415
Hartpenning	Miesbach	Bay	09 1 45 118	03 7*	4476/5301
Hartschwand	Säckingen	BaWü	08 3 43 121	15 5	3430/5282
Hartum	Minden	NW	05 7 39 313	53 3	3488/5798
Harvesse	Braunschweig	Ndsa	03 7 32 138	62 3	3595/5802
Harxbüttel	Gifhorn	Ndsa	03 3 34 166	62 4	3601/5802
Harxheim	Donnersbergkreis	RhPf	07 3 33 029	22 7	3437/5501
—	Mainz-Bingen	RhPf	07 3 39 026	22 7	3447/5530
Hary	Hildesheim-Marienburg	Ndsa	03 2 35 155	37 9	3576/5764
Harz (Landkreis Zellerfeld), gemfr. Gebiet	Zellerfeld	Ndsa	03 2 41 511	38 1*	3600/5735
Harzberg	Höxter	NW	05 7 36 611	36 4	3514/5755
Harzburg, Stadt// Bad	Wolfenbüttel	Ndsa	03 7 36 149	51 0*	4401/5751
— I, gemfr. Gebiet	Wolfenbüttel	Ndsa	03 7 36 514+	38 1*	4403/5750
— II, gemfr. Gebiet	Wolfenbüttel	Ndsa	03 7 36 515+	38 1*	3604/5750
Hasberg	Krumbach (Schwaben)	Bay	09 7 40 127	04 6	3606/5339
Hasbergen	Osnabrück	Ndsa	03 5 37 139	53 4*	3428/5789
— (Oldenburg)	Oldenburg (Oldenburg)	Ndsa	03 8 34 114	62 1*	3477/5882
Hasborn	Bernkastel-Wittlich	RhPf	07 2 31 049	27 0	2565/5546
— - Dautweiler	Sankt Wendel	Saar	10 0 37 712	19 4	2570/5484
Haschbach am Remigiusberg	Kusel	RhPf	07 3 36 034	19 3	2604/5489
Hasede	Hildesheim-Marienburg	Ndsa	03 2 35 156	52 0	3563/5785
Hasel	Lörrach	BaWü	08 3 38 142	16 1*	3417/5280
Haselau	Pinneberg	SchH	01 1 39 131	67 1	3541/5948
Haselbach	Bogen	Bay	09 2 31 126	40 6	4551/5430
—	Burglengenfeld	Bay	09 3 33 123	07 0	4502/5467
—	Mindelheim	Bay	09 7 43 128	04 6	3612/5342
—	Neuburg a.d. Donau	Bay	09 7 44 135	04 8	4430/5388
—	Passau	Bay	09 2 43 124	40 8	4602/5391
— i.d. Rhön	Bad Neustadt a.d. Saale	Bay	09 6 34 119	35 4*	3570/5584
Haseldorf	Pinneberg	SchH	01 1 39 132	67 1	3539/5945
Haselstein	Hünfeld	Hess	06 2 37 018	35 3	3560/5616
—, gemfr. Gebiet	Neustadt a.d. Waldnaab	Bay	09 3 40 444	40 0	4523/5512
Haselünne, Stadt	Meppen	Ndsa	03 5 36 138	59 2*	2601/5839
Haselund	Husum	SchH	01 1 36 129	69 1	3511/6051
Hasenkrug	Segeberg	SchH	01 1 44 206	69 8	3556/5984
Hasenmoor	Segeberg	SchH	01 1 44 207	69 8	3565/5975
Hasenweiler	Ravensburg	BaWü	08 4 39 126	03 2	3535/5300
Haserich	Cochem-Zell	RhPf	07 1 35 039	24 3	2594/5545
Haslach	Biberach	BaWü	08 4 32 141	04 3*	3578/5316
—	Böblingen	BaWü	08 1 33 125	12 2	3488/5383

Gemeinde	Landkreis	Land	Statistische Kennziffer	Nummer des Natur- raumes	Koor- dinaten- schlüssel
Haslach	Dinkelsbühl	Bay	09 5 32 133	11 3*	3603/5441
—	Mainburg	Bay	09 2 41 123	06 2	4384/5381
—	Offenburg	BaWü	08 3 41 126	21 2*	3431/5382
—	Traunstein	Bay	09 1 53 124	03 8	4547/5303
— im Kinzigtal, Stadt	Wolfach	BaWü	08 3 48 116	15 3	3432/5349
Haslachsimsenwald	Emmendingen	BaWü	08 3 33 127	15 3*	3432/5332
Haslangkreit	Aichach	Bay	09 1 31 129	06 2	4439/5376
Hasloch	Marktheidenfeld	Bay	09 6 46 125	14 1	3535/5517
Hasloh	Pinneberg	SchH	01 1 39 133	69 5	3560/5951
Hasperde	Springe	Ndsa	03 1 39 131	37 8	3531/5779
Haßbergen	Nienburg (Weser)	Ndsa	03 1 37 143	58 3*	3516/5844
Hassel	Celle	Ndsa	03 3 32 147	64 1	3567/5845
—	Grafschaft Hoya	Ndsa	03 1 32 152	58 3*	3514/5852
—	Rotenburg (Wümme)	Ndsa	03 4 34 127	63 1	3531/5880
—	Sankt Ingbert	Saar	10 0 36 118	19 1	2584/5459
Hasselbach	Altenkirchen (Westerwald)	RhPf	07 1 32 046	32 4*	3396/5620
—	Limburg	Hess	06 1 45 020	30 2	3453/5578
—	Oberlahnkreis	Hess	06 1 47 023	32 3	3443/5594
—	Rhein-Hunsrück-Kreis	RhPf	07 1 40 046	24 3	2600/5545
—	Sinsheim	BaWü	08 2 38 130	12 5	3499/5458
—	Witzenhausen	Hess	06 2 43 018	35 7	3557/5670
Hasselbeck-Schwarzbach	Düsseldorf-Mettmann	NW	05 1 32 411	33 7	2562/5682
Hasselberg	Flensburg	SchH	01 1 34 149	70 0	3563/6065
—	Marktheidenfeld	Bay	09 6 46 126	14 1	3534/5519
Hasselborn	Wetzlar	Hess	06 1 54 038	30 2	3464/5586
Hassenbach	Bad Kissingen	Bay	09 6 33 129	14 0	3568/5565
Hassenberg	Coburg	Bay	09 4 33 150	07 1*	4442/5569
Hassenbüttel	Norderdithmarschen	SchH	01 1 37 126	68 4	3496/6006
Hassendorf	Rotenburg (Wümme)	Ndsa	03 4 34 128	63 4*	3518/5887
Hassenhausen	Marburg	Hess	06 2 39 042	34 8*	3481/5619
Hassenroth	Erbach	Hess	06 1 38 034	14 5	3495/5516
Haßfurt, Stadt	Haßfurt	Bay	09 6 40 128	13 7*	4393/5545
Haßlach	Pegnitz	Bay	09 4 43 129	08 0	4457/5518
— b. Kronach	Kronach	Bay	09 4 38 139	07 1	4450/5573
— b. Teuschnitz	Kronach	Bay	09 4 38 138	39 2	4457/5588
Haßlinghausen	Ennepe-Ruhr-Kreis	NW	05 9 34 412	33 7	2588/5689
Haßloch	Bad Dürkheim	RhPf	07 3 32 025	22 1	3446/5470
Haßmersheim	Mosbach	BaWü	08 2 36 124	12 8*	3510/5463
Haßmoor	Rendsburg	SchH	01 1 42 163	70 2	3553/6018
Haßwald-Nord, gemfr. Gebiet	Ebern	Bay	09 6 36 444	11 6	4409/5550
— -Süd, gemfr. Gebiet	Ebern	Bay	09 6 36 444	11 6	4410/5548
Haste	Grafschaft Schaumburg	Ndsa	03 1 33 136	52 1	3527/5805
Hastedt	Rotenburg (Wümme)	Ndsa	03 4 34 129	63 1	3530/5883
Hastenbeck	Hameln-Pyrmont	Ndsa	03 1 34 146	36 6*	3529/5772
Hatshausen	Aurich (Ostfriesland)	Ndsa	03 6 31 127	61 0*	2598/5915
Hatten	Oldenburg (Oldenburg)	Ndsa	03 8 34 115	59 5*	3456/5876
Hattenbach	Hersfeld	Hess	06 2 35 020	35 5	3539/5630
Hattendorf	Grafschaft Schaumburg	Ndsa	03 1 33 137	37 8	3520/5789
—	Ziegenhain	Hess	06 2 45 019	34 3*	3521/5628
Hattenhausen	Riedenburg	Bay	09 3 44 125	08 2	4474/5422
Hattenheim	Rheingaukreis	Hess	06 1 50 008	23 6*	3432/5542
Hattenhof	Fulda	Hess	06 2 34 049	35 2*	3548/5592
Hattenhofen	Fürstenfeldbruck	Bay	09 1 40 132	05 0	4435/5343
—	Göppingen	BaWü	08 1 36 140	10 1	3542/5392
Hattenrod	Gießen	Hess	06 1 41 030	34 9	3489/5604
Hattenweiler	Überlingen	BaWü	08 3 45 132	03 2	3521/5302
Hatterode	Ziegenhain	Hess	06 2 45 020	35 5	3535/5624
Hattersdorf	Staffelstein	Bay	09 4 46 128	11 7	4416/5563
Hattersheim	Main-Taunus-Kreis	Hess	06 1 46 015	23 5*	3463/5548
Hattert	Oberwesterwaldkreis	RhPf	07 1 39 037	32 4*	3413/5615
Hattgenstein	Birkenfeld	RhPf	07 1 34 034	19 4*	2583/5507
Hattingen	Donaueschingen	BaWü	08 3 32 131	09 1*	3484/5309
—, Stadt	Ennepe-Ruhr-Kreis	NW	05 9 34 113	33 7	2582/5696
Hattlund	Flensburg	SchH	01 1 34 150	70 0	3547/6071
Hattorf	Gifhorn	Ndsa	03 3 34 167	62 4	4415/5804

Hattorf – Hausen

Gemeinde	Landkreis	Land	Statistische Kennziffer	Nummer des Natur- raumes	Koor- dinaten- schlüssel
Hattorf am Harz	Osterode am Harz	Ndsa	03 2 39 123	37 6	3585/5724
Hattstedt	Husum	SchH	01 1 36 130	69 1	3501/6044
Hattstedtermarsch	Husum	SchH	01 1 36 131	68 2	3500/6047
Hatzbach	Marburg	Hess	06 2 39 043	34 6	3501/5637
Hatzenbühl	Germersheim	RhPf	07 3 34 009	22 1	3445/5442
Hatzenhofen	Neuburg a.d. Donau	Bay	09 7 44 136	08 2*	4431/5402
Hatzenport	Koblenz	RhPf	07 1 36 015	29 1	2600/5566
Hatzfeld (Eder), Stadt	Frankenberg	Hess	06 2 32 039	33 2*	3468/5650
Hatzte	Bremervörde	Ndsa	03 4 31 157	63 1*	3526/5901
Hatzum	Leer	Ndsa	03 6 32 146	61 0	2588/5909
Hau//Bedburg-	Kleve	NW	05 1 36 111	57 4*	2511/5736
Haube, gemfr. Gebiet	Ebern	Bay	09 6 36 444	11 7	4410/5553
Haubern	Frankenberg	Hess	06 2 32 040	34 5	3492/5657
Haubersbronn	Waiblingen	BaWü	08 1 49 128	10 7	3541/5411
Haueda	Hofgeismar	Hess	06 2 36 019	36 0*	3517/5706
Hauendorf	Bayreuth	Bay	09 4 32 143	07 1	4476/5528
Haueneberstein	Rastatt	BaWü	08 3 42 124	21 2*	3443/5408
Hauenstein	Pirmasens	RhPf	07 3 40 014	17 1*	3416/5451
—, Stadt	Säckingen	BaWü	08 3 43 122	16 0*	3433/5272
Hauerz	Wangen	BaWü	08 4 47 128	04 1*	3574/5313
Haugenried	Regensburg	Bay	09 3 43 154	08 2	4493/5430
Hauingen	Lörrach	BaWü	08 3 38 143	15 5	3402/5279
Haundorf	Feuchtwangen	Bay	09 5 35 127	11 4	3588/5448
—	Gunzenhausen	Bay	09 5 37 130	11 3	4410/5450
—	Höchstadt a.d. Aisch	Bay	09 4 36 130	11 3	4422/5495
Haundorfer Wald, gemfr. Gebiet	Gunzenhausen	Bay	09 5 37 444	11 3	4410/5452
Haunedorf	Fulda	Hess	06 2 34 050	35 2*	3552/5605
Haunersdorf	Deggendorf	Bay	09 2 32 125	06 4	4558/5402
—	Landau a.d. Isar	Bay	09 2 39 125	06 0	4553/5386
Haunkenzell	Bogen	Bay	09 2 31 127	40 6	4546/5434
Haunsfeld	Eichstätt	Bay	09 5 33 138	08 2	4430/5414
Haunsheim	Dillingen a.d. Donau	Bay	09 7 32 140	09 7*	3601/5386
Haunshofen	Weilheim i.OB	Bay	09 1 55 125	03 7	4442/5304
Haunstetten	Eichstätt	Bay	09 5 33 139	08 2	4457/5431
—, Stadt	Augsburg	Bay	09 7 31 144	04 7	4419/5353
Haunstetter Forst, gemfr. Gebiet	Eichstätt	Bay	09 5 33 444	08 2	4459/5433
Haunswies	Aichach	Bay	09 1 31 130	06 2	4427/5369
Haunwang	Landshut	Bay	09 2 40 131	06 0	4503/5371
Hauptelshofen	Krumbach (Schwaben)	Bay	09 7 40 128	04 6	3603/5339
Hauersweiler	Sankt Wendel	Saar	10 0 37 516	19 3	2592/5487
Hauptschwenda	Ziegenhain	Hess	06 2 45 021	35 6	3528/5639
Hauptsmoor, gemfr. Gebiet	Bamberg	Bay	09 4 31 444	11 3*	4425/5528
Hauptstuhl	Kaiserslautern	RhPf	07 3 35 012	18 0*	3390/5475
Hauptwald, gemfr. Gebiet//Rentweins- dorfer	Ebern	Bay	09 6 36 444	11 6	4412/5547
Haurain, gemfr. Gebiet	Lohr a. Main	Bay	09 6 45 444	14 1	3535/5551
Hauroth	Cochem-Zell	RhPf	07 1 35 040	27 1	2578/5568
Haurup	Flensburg	SchH	01 1 34 151	69 7	3522/6066
Haus	Körtzing	Bay	09 2 38 130	40 4	4563/5451
—	Roding	Bay	09 3 45 126	40 6*	4530/5453
— i. Wald	Grafenau	Bay	09 2 35 114	40 8	4602/5407
Hausach, Stadt	Wolfach	BaWü	08 3 48 117	15 3	3438/5350
Hausbach	Merzig-Wadern	Saar	10 0 32 413	19 0	2549/5486
Hausbay	Rhein-Hunsrück-Kreis	RhPf	07 1 40 047	24 3	3397/5553
Hausberge a.d. Porta, Stadt	Minden	NW	05 7 39 413	36 6*	3495/5790
Hausen	Aichach	Bay	09 1 31 131	06 2*	4426/5374
—	Birkenfeld	RhPf	07 1 34 035	24 1	2598/5527
—	Dillingen a.d. Donau	Bay	09 7 32 141	04 5	3608/5384
—	Forchheim	Bay	09 4 35 131	11 3	4430/5507
—	Gießen	Hess	06 1 41 031	34 9	3481/5601
—	Hilpoltstein	Bay	09 5 39 135	08 2	4450/5445
—	Karlstadt	Bay	09 6 42 129	13 2*	3547/5536
—	Kelheim	Bay	09 2 37 126	06 2	4500/5414
—	Krumbach (Schwaben)	Bay	09 7 40 129	04 6	3596/5355
—	Limburg	Hess	06 1 45 021	32 3	3435/5598

Gemeinde	Landkreis	Land	Statistische Kennziffer	Nummer des Natur- raumes	Koor- dinaten- schlüssel
Hausen	Mellrichstadt	Bay	09 6 47 119	35 3*	3580/5597
—	Mindelheim	Bay	09 7 43 129	04 6	3611/5331
—	Neumarkt i.d. OPf.	Bay	09 3 38 126	08 1	4483/5468
—	Neu-Ulm	Bay	09 7 45 128	04 6*	3579/5357
—	Nördlingen	Bay	09 7 46 138	11 0	4392/5428
—	Obernburg a. Main	Bay	09 6 49 119	14 1	3515/5526
—	Offenbach	Hess	06 1 49 010	23 2	3490/5549
—	Rotenburg	Hess	06 2 41 025	35 7	3540/5650
—	Schweinfurt	Bay	09 6 51 131	13 9	3594/5549
—	Witzenhausen	Hess	06 2 43 019	35 7	3557/5675
—	Ziegenhain	Hess	06 2 45 022	35 5	3532/5634
— am Andelsbach	Sigmaringen	BaWü	08 4 43 132	04 0	3514/5352
— am Bach	Crailsheim	BaWü	08 1 34 128	12 7	3580/5462
— am Bussen	Ehingen	BaWü	08 4 34 135	04 2	3546/5342
— am Tann	Balingen	BaWü	08 4 31 127	09 3	3488/5340
— an der Aach	Konstanz	BaWü	08 3 36 137	03 0	3488/5295
— an der Fils	Göppingen	BaWü	08 1 36 141	09 4	3556/5386
— an der Lauchert	Reutlingen	BaWü	08 4 40 125	09 4	3515/5352
— an der Möhlin	Freiburg	BaWü	08 3 34 135	20 0	3401/5314
— an der Rot	Backnang	BaWü	08 1 32 131	10 8	3550/5430
— an der Würm	Leonberg	BaWü	08 1 40 116	12 2	3488/5406
— an der Zaber	Heilbronn	BaWü	08 1 38 148	12 3	3507/5438
— Arnsbach	Uisingen	Hess	06 1 53 012	30 2	3464/5575
— b. Arnstein	Karlstadt	Bay	09 6 42 128	13 4*	3573/5532
— b. Bad Kissingen	Bad Kissingen	Bay	09 6 33 130	14 0	3576/5566
— b. Geltendorf	Fürstenfeldbruck	Bay	09 1 40 133	05 0	4427/5334
— b. Hofhegnenberg	Fürstenfeldbruck	Bay	09 1 40 134	05 0	4426/5344
— b. Mayen	Mayen	RhPf	07 1 37 033	29 1	2590/5577
— im Killertal	Hechingen	BaWü	08 4 36 131	09 3*	3505/5351
— im Tal	Stockach	BaWü	08 3 44 126	09 2*	3503/5328
— im Wiesental	Lörrach	BaWü	08 3 38 144	15 5	3413/5283
— //Kirchen-	Donaueschingen	BaWü	08 3 32 141	09 2*	3476/5308
— ob Lontal	Heidenheim	BaWü	08 1 37 129	09 7	3583/5381
— ob Rottweil	Rottweil	BaWü	08 4 41 131	12 2	3470/5335
— ob Urspring	Ehingen	BaWü	08 4 34 136	09 5	3553/5362
— ob Verena	Tuttlingen	BaWü	08 4 46 125	12 1*	3480/5324
— Oes	Friedberg	Hess	06 1 39 020	30 2	3473/5587
— über Aar	Untertaunuskreis	Hess	06 1 52 023	30 4	3432/5568
— vor der Höhe	Untertaunuskreis	Hess	06 1 52 024	30 4*	3431/5550
— vor Wald	Donaueschingen	BaWü	08 3 32 132	12 1	3462/5306
Haus Escherde	Alfeld (Leine)	Ndsa	03 2 31 144	52 1*	3556/5776
Hausgereut	Kehl	BaWü	08 3 35 120	21 0	3421/5390
Hausham	Miesbach	Bay	09 1 45 119	03 8*	4489/5920
Haushausen	Pfaffenhofen a.d. Ilm	Bay	09 1 48 138	06 2	4472/5382
Hausheim	Neumarkt i.d. OPf.	Bay	09 3 38 127	11 1	4457/5466
Hausmehring	Erding	Bay	09 1 38 127	05 2*	4512/5348
Haustadt	Merzig-Wadern	Saar	10 0 32 215	18 2*	2552/5475
Hausten	Mayen	RhPf	07 1 37 034	27 1	2579/5585
Haustenbeck//Oesterholz-	Detmold	NW	05 7 33 182	54 0*	3488/5744
Hausweiler	Kusel	RhPf	07 3 36 035	19 3	3396/5502
Hauswurz	Fulda	Hess	06 2 34 051	35 0	3534/5592
Hauxdorf	Neustadt a.d. Waldnaab	Bay	09 3 40 129	39 6	4503/5521
Hauzenberg, Markt	Wegscheid	Bay	09 2 51 118	40 9	5399/5391
Hauzendorf	Regensburg	Bay	09 3 43 155	40 6	4519/5443
Hauzenstein	Regensburg	Bay	09 3 43 156	40 6	4513/5440
Havekost	Herzogtum Lauenburg	SchH	01 1 35 160	70 2	3598/5936
Haverbeck	Hameln-Pyrmont	Ndsa	03 1 34 147	36 6*	3519/5778
Haverlah	Goslar	Ndsa	03 7 34 121	37 9	3591/5770
Havetoft	Schleswig	SchH	01 1 43 150	70 0	3533/6058
Havetoftlojt	Schleswig	SchH	01 1 43 151	70 0	3536/6059
Havighorst b. Bad Oldesloe	Stormarn	SchH	01 1 46 141	70 2	3594/5971
— b. Reinbek	Stormarn	SchH	01 1 46 142	69 5	3577/5933
Havixbeck	Münster	NW	05 5 36 113	54 1	2597/5761
Hawangen	Memmingen	Bay	09 7 42 136	04 6	3595/5315
Haxtum	Aurich (Ostfriesland)	Ndsa	03 6 31 128	60 2	2596/5926

Hayforst – Heeslingen

Gemeinde	Landkreis	Land	Statistische Kennziffer	Nummer des Natur- raumes	Koor- dinaten- schlüssel
Hayforst, gemfr. Gebiet	Mallersdorf	Bay	09 2 42 444	06 2	4529/5403
Hayingen, Stadt	Münsingen	BaWü	08 4 38 135	09 5	3536/5349
Hayna	Germersheim	RhPf	07 3 34 010	22 1	3442/5443
Hebel	Fritzlar-Homberg	Hess	06 2 33 036	34 3	3526/5659
Hebelermeer	Meppen	Ndsa	03 5 36 139	60 5	2571/5846
Hebenbach, gemfr. Gebiet	Schwabach	Bay	09 5 45 444	11 3	4441/5464
Hebenshausen	Witzenhausen	Hess	06 2 43 020	37 2*	3563/5695
Heber	Soltau	Ndsa	03 3 38 129	64 1*	3557/5883
Hebertsfelden	Edgenfelden	Bay	09 2 34 124	06 0	4561/5364
Hebertshausen	Dachau	Bay	09 1 36 132	06 2*	4461/5351
Heblos	Lauterbach	Hess	06 1 44 021	35 0	3525/5612
Hebramsdorf	Rottenburg a.d. Laaber	Bay	09 2 46 115	06 2	4509/5398
Hebsack	Waiblingen	BaWü	08 1 49 129	10 7	3534/5408
Hebstahl	Erbach	Hess	06 1 38 035	14 4	3501/5486
Hechelmanskirchen	Hünfeld	Hess	06 2 37 019	35 5	3545/5619
Hechendorf	Weilheim i. OB	Bay	09 1 55 126	03 7	4440/5281
— a. Pilsensee	Starnberg	Bay	09 1 52 126	03 7	4439/5322
Hechenwang	Landsberg a. Lech	Bay	09 1 43 125	03 7	4430/5325
Hechingen, Stadt	Hechingen	BaWü	08 4 36 132	10 0	3498/5357
Hechlingen	Gunzenhausen	Bay	09 5 37 131	08 2*	4407/5427
Hechthausen	Land Hadeln	Ndsa	03 4 32 127	63 2*	3516/5945
Hecken	Rhein-Hunsrück-Kreis	RhPf	07 1 40 048	24 1	2600/5532
Heckenbach	Ahrweiler	RhPf	07 1 31 027	27 1*	2576/5592
Heckenbeck	Gandersheim	Ndsa	03 7 33 143	37 6*	3566/5750
Heckendalheim	Sankt Ingbert	Saar	10 0 36 511	18 1*	2583/5455
Heckenmünster	Bernkastel-Wittlich	RhPf	07 2 31 050	27 0*	2556/5530
Heckershausen	Kassel	Hess	06 2 38 011	34 3	3529/5692
Heckfeld	Tauberbischofsheim	BaWü	08 2 39 140	12 8	3546/5490
Heckhalenfeld	Prüm	RhPf	07 2 34 036	28 0	2514/5562
Heckholzhausen	Oberlahnkreis	Hess	06 1 47 024	32 3	3440/5594
Heckhuscheid	Prüm	RhPf	07 2 34 037	28 0	2516/5560
Hecklingen	Emmendingen	BaWü	08 3 33 128	21 1*	3409/5338
Hedderhagen	Detmold	NW	05 7 33 146	36 4	3490/5760
Heddersdorf	Hersfeld	Hess	06 2 35 021	35 5	3539/5635
Heddert	Trier-Saarburg	RhPf	07 2 35 040	24 2	2555/5501
Heddesbach	Heidelberg	BaWü	08 2 33 125	14 4	3487/5482
Heddesheim	Mannheim	BaWü	08 2 35 115	22 4*	3471/5485
Heddinghausen	Brilon	NW	05 8 33 516	34 0	3492/5694
— //Langenstraße-	Lippstadt	NW	05 8 36 419	54 2	3462/5714
Hedehusum	Südtondern	SchH	01 1 48 129	68 0	3463/6064
Hedem	Lübbecke	NW	05 7 38 213	53 3*	3469/5801
Hedemünden	Münden	Ndsa	03 2 37 123	35 8	3553/5695
Hedendorf	Stade	Ndsa	03 4 35 158	63 4	3541/5927
Hedeper	Wolfenbüttel	Ndsa	03 7 36 150	51 2*	4410/5771
Hedern	Fallingbostal	Ndsa	03 3 33 144	62 7	3528/5849
Hedersdorf	Lauf a.d. Pegnitz	Bay	09 5 40 122	11 2*	4452/5493
Hedwigenkoog	Norderdithmarschen	SchH	01 1 37 127	68 4	3489/6005
Heede	Aschendorf-Hümmling	Ndsa	03 5 31 127	60 5*	2587/5874
—	Grafschaft Diepholz	Ndsa	03 1 31 134	58 4	3458/5833
—	Pinneberg	SchH	01 1 39 134	69 4	3553/5961
Heegheim	Büdingen	Hess	06 1 34 047	23 3	3498/5574
Heek	Ahaus	NW	05 5 31 117	54 4	2576/5776
Heeke	Bersenbrück	Ndsa	03 5 32 150	58 5	3429/5821
Heelden	Rees	NW	05 1 38 411	57 6	2531/5742
Heemsen	Nienburg (Weser)	Ndsa	03 1 37 144	62 7*	3518/5841
Heenes	Hersfeld	Hess	06 2 35 022	35 5*	3548/5639
Heepen	Bielefeld	NW	05 7 31 414	53 1	3473/5767
Heere//Groß	Wolfenbüttel	Ndsa	03 7 36 142	37 9	3586/5771
— //Klein	Wolfenbüttel	Ndsa	03 7 36 160	37 9	3585/5771
Heeren-Herken	Rees	NW	05 1 38 314	57 6*	2531/5739
Heerstedt	Wesermünde	Ndsa	03 4 37 146	63 3	3484/5926
Heersum	Hildesheim-Marienburg	Ndsa	03 2 35 157	37 9	3576/5775
Heese	Celle	Ndsa	03 3 32 148	64 1	3589/5842
Heesen	Grafschaft Hoya	Ndsa	03 1 32 153	62 1	3509/5855
Heeslingen	Bremervörde	Ndsa	03 4 31 158	63 4	3522/5909

Heeßel – Heiligenfelde

Gemeinde	Landkreis	Land	Statistische Kennziffer	Nummer des Natur- raumes	Koor- dinaten- schlüssel
Heeßel	Burgdorf	Ndsa	03 3 31 138	62 3*	3566/5813
Heeßen	Schaumburg-Lippe	Ndsa	03 1 38 128	37 8	3508/5789
Heessen, Stadt	Beckum	NW	05 5 32 114	54 1	3420/5730
Heesten	Detmold	NW	05 7 33 147	36 3	3499/5747
Heesterkante	Grafschaft Bentheim	Ndsa	03 5 33 137	58 0	2550/5829
Hefersweiler	Kusel	RhPf	07 3 36 036	19 3	3405/5497
Heftrich	Untertaunuskreis	Hess	06 1 52 025	30 2*	3452/5565
Hege	Lindau (Bodensee)	Bay	09 7 50 118	03 1*	3547/5271
Hegelhofen	Neu-Ulm	Bay	09 7 45 129	04 6	3586/5354
Hegenlohe	Esslingen	BaWü	08 1 35 123	10 7	3535/5400
Hegensdorf	Büren	NW	05 7 32 316	36 2	3472/5710
Hegesdorf//Groß	Grafschaft Schaumburg	Ndsa	03 1 33 134	37 8	3521/5798
Heglau	Gunzenhausen	Bay	09 5 37 132	11 3	4405/5451
Hegnabrunn	Kulmbach	Bay	09 4 39 122	07 1	4469/5550
Hegnach	Waiblingen	BaWü	08 1 49 130	12 3	3522/5414
Hegne	Konstanz	BaWü	08 3 36 138	03 1	3508/5286
Hegnenbach	Wertingen	Bay	09 7 49 129	04 6	4399/5374
Hehlen	Holzminde	Ndsa	03 2 36 142	36 8*	3532/5761
—//Groß	Celle	Ndsa	03 3 32 142	64 1*	3572/5836
Hehlingen	Gifhorn	Ndsa	03 3 34 168	62 4	4422/5807
Heid, gemfr. Gebiet //Fichter u.	Tirschenreuth	Bay	09 3 47 444	39 6	4526/5530
Heidberg	Osterholz	Ndsa	03 4 33 122	63 2*	3497/5891
Heide//Groß	Lüchow-Dannenberg	Ndsa	03 3 36 168	86 0	4443/5881
—//Klein	Lüchow-Dannenberg	Ndsa	03 3 36 193	86 0	4442/5882
—, Stadt	Norderdithmarschen	SchH	01 1 37 128	69 3	3506/6007
—, gemfr. Gebiet	Dinkelsbühl	Bay	09 5 32 444	11 3	4397/5444
Heideck, Stadt	Hilpoltstein	Bay	09 5 39 136	11 3	4436/5445
Heidekamp	Stormarn	SchH	01 1 46 143	70 2	4401/5970
Heidelbach	Alsfeld	Hess	06 1 31 036	34 3*	3518/5630
Heidelberg, Stadt		BaWü	08 2 11 000	22 6*	3477/5474
Heidelberg	Rehau	Bay	09 4 44 115	39 5*	4504/5557
Heidelsheim, Stadt	Bruchsal	BaWü	08 2 31 118	12 5	3474/5440
Heiden	Borken	NW	05 5 33 312	54 4	2564/5743
—	Detmold	NW	05 7 33 148	36 4	3489/5760
Heidenau	Harburg	Ndsa	03 3 35 155	63 4*	3543/5909
Heidenberg, gemfr. Gebiet	Schwabach	Bay	09 5 45 444	11 3	4427/5462
Heidenburg	Trier-Saarburg	RhPf	07 2 35 041	24 3*	2566/5518
Heidenfeld	Schweinfurt	Bay	09 6 51 132	13 6*	3586/5537
Heidenheim an der Brenz, Stadt	Heidenheim	BaWü	08 1 37 130	09 6	3585/5394
—, Markt	Gunzenhausen	Bay	09 5 37 133	08 2	4408/5432
Heidenhofen	Donaueschingen	BaWü	08 3 32 133	12 1	3468/5316
Heidenoldendorf	Detmold	NW	05 7 33 149	36 4*	3488/5756
Heidersbach	Buchen	BaWü	08 2 32 137	14 4*	3517/5479
Heidesheim am Rhein	Mainz-Bingen	RhPf	07 3 39 027	23 7*	3437/5539
Heidgraben	Pinneberg	SchH	01 1 39 135	69 5	3543/5953
Heidmoor	Segeberg	SchH	01 1 44 211	69 4	3556/5870
Heidmühlen	Segeberg	SchH	01 1 44 142	69 8	3571/5983
Heidorn//Klein	Neustadt am Rübenberge	Ndsa	03 1 36 135	52 2*	3529/5813
Heidweiler	Bernkastel-Wittlich	RhPf	07 2 31 051	27 0*	2553/5530
Heigenbrücken	Aschaffenburg	Bay	09 6 32 119	14 1	3526/5543
Heikendorf	Plön	SchH	01 1 41 139	70 2	3578/6027
Heilbach	Bitburg	RhPf	07 2 32 047	28 0	2521/5546
Heilberscheid	Unterwesterwaldkreis	RhPf	07 1 42 026	32 4	3421/5586
Heilbronn	Feuchtwangen	Bay	09 5 35 128	11 3	3600/5449
—, Stadt		BaWü	08 1 11 000	12 3*	3516/5445
Heilbrunn	Bogen	Bay	09 2 31 128	40 6	4541/5435
—//Bad	Bad Tölz	Bay	09 1 34 111	03 7*	4459/5290
Heilenbach	Bitburg	RhPf	07 2 32 048	26 1*	2533/5547
Heilgersdorf	Ebern	Bay	09 6 36 135	11 7	4416/5559
Heilhausen	Prüm	RhPf	07 2 34 038	28 0	2525/5553
Heiligenberg	Überlingen	BaWü	08 3 45 133	03 2	3524/5298
Heiligenborn	Dillkreis	Hess	06 1 37 027	32 3*	3444/5611
—	Wittgenstein	NW	05 8 42 418	33 3	3448/5639
Heiligendorf	Gifhorn	Ndsa	03 3 34 169	62 4	4417/5803
Heiligenfelde	Grafschaft Hoya	Ndsa	03 1 32 154	59 4	3492/5861

Heiligenhafen – Heinkenborstel

Gemeinde	Landkreis	Land	Statistische Kennziffer	Nummer des Natur- raumes	Koor- dinaten- schlüssel
Heiligenhafen, Stadt	Oldenburg in Holstein	SchH	01 1 38 126	70 3	4434/6028
Heiligenhaus, Stadt	Düsseldorf-Mettmann	NW	05 1 32 112	33 7	2567/5688
Heiligenkirchen	Detmold	NW	05 7 33 151	53 0	3491/5752
Heiligenloh	Grafschaft Hoya	Ndsa	03 1 32 155	59 3*	3470/5849
Heiligenmoschel	Kaiserslautern	RhPf	07 3 35 013	19 3	3410/5491
Heiligenrode	Grafschaft Hoya	Ndsa	03 1 32 156	62 1	3481/5872
—	Kassel	Hess	06 2 38 012	34 3*	3540/5686
Heiligenroth	Unterwesterwaldkreis	RhPf	07 1 42 027	32 4	3419/5591
Heilingenstadt i. OFr., Markt	Ebermannstadt	Bay	09 4 34 130	08 0	4440/5526
Heiligenstedten	Steinburg	SchH	01 1 45 139	67 1	3530/5977
Heiligenstedtenerkamp	Steinburg	SchH	01 1 45 140	69 8	3530/5974
Heiligenthal	Lüneburg	Ndsa	03 3 37 156	64 4	3589/5899
Heiligenwald	Ottweiler	Saar	10 0 33 118	19 0*	2579/5469
Heiligenzell	Lahr	BaWü	08 3 37 119	21 1*	3418/5359
Heiligenzimmern	Hechingen	BaWü	08 4 36 133	10 0*	3480/5355
Heiligkreuz	Brückenaue	Bay	09 6 35 116	14 0	3552/5562
—	Traunstein	Bay	09 1 53 125	05 3	4544/5324
Heiligkreuzsteinach	Heidelberg	BaWü	08 2 33 126	14 4	3485/5483
Heiligkreuztal	Saulgau	BaWü	08 4 42 154	04 0	3530/5333
Heilinghausen	Regensburg	Bay	09 3 43 157	40 6	4512/5450
Heilsbronn, Stadt	Ansbach	Bay	09 5 31 140	11 3	4412/5468
Heilshoop	Stormarn	SchH	01 1 46 144	70 2	4404/5974
Heilshorn	Osterholz	Ndsa	03 4 33 123	63 3	3480/5899
Heimarshausen	Wolfhagen	Hess	06 2 44 014	34 1*	3514/5671
Heimbach	Birkenfeld	RhPf	07 1 34 036	19 4	2590/5498
—	Emmendingen	BaWü	08 3 33 129	21 1*	3413/5337
—	Untertaunuskreis	Hess	06 1 52 026	30 4	3431/5558
—	Ziegenhain	Hess	06 2 45 023	34 6	3500/5644
—, Stadt	Schleiden	NW	05 4 36 114	28 2*	2534/5611
—-Weis	Neuwied	RhPf	07 1 38 028	29 1*	3396/5591
Heimberg, gemfr. Gebiet	Neuburg a.d. Donau	Bay	09 7 44 444	08 2	4435/5404
Heimboldshausen	Hersfeld	Hess	06 2 35 023	35 9	3567/5636
Heimborn	Oberwesterwaldkreis	RhPf	07 1 39 038	33 0	3412/5620
Heimbuchenthal	Aschaffenburg	Bay	09 6 32 120	14 1	3521/5527
Heimenkirch, Markt	Lindau (Bodensee)	Bay	09 7 50 119	03 3	3568/5277
Heimerdingen	Leonberg	BaWü	08 1 40 117	12 3	3499/5413
Heimersheim	Alzey-Worms	RhPf	07 3 31 040	22 7	3434/5514
Heimertingen	Memmingen	Bay	09 7 42 137	04 4*	3586/5323
Heimertshausen	Alsfeld	Hess	06 1 31 037	34 6*	3511/5622
Heimpersdorf	Neuburg a.d. Donau	Bay	09 7 44 137	04 8.	4425/5382
Heimsen	Minden	NW	05 7 39 717	58 3*	3504/5815
Heimsheim, Stadt	Leonberg	BaWü	08 1 40 118	12 2*	3490/5408
Heimstetten	München	Bay	09 1 47 121	05 1	4482/5336
Heimweiler	Bad Kreuznach	RhPf	07 1 33 041	19 3	3391/5514
Heina	Melsungen	Hess	06 2 40 026	35 7	3541/5660
Heinade	Holzminde	Ndsa	03 2 36 143	37 1	3543/5745
Heinbockel	Stade	Ndsa	03 4 35 159	63 4	3521/5938
Heinde	Hildesheim-Marienburg	Ndsa	03 2 35 158	37 9	3571/5775
Heindlschlag	Wolfstein	Bay	09 2 52 123	40 9	5403/5397
Heine	Wesermünde	Ndsa	03 4 37 147	63 3	3478/5908
Heinebach	Melsungen	Hess	06 2 40 027	35 7	3546/5657
Heinersberg	Kronach	Bay	09 4 38 140	39 2	4467/5582
Heinersdorf	Dinkelsbühl	Bay	09 5 32 134	11 3	4396/5448
Heinersreuth	Bayreuth	Bay	09 4 32 144	07 1	4467/5537
—	Eschenbach i.d. OPf.	Bay	09 3 35 120	07 0*	4477/5518
—	Stadtsteinach	Bay	09 4 45 118	39 2	4471/5568
Heinersreuther Forst, gemfr. Gebiet	Bayreuth	Bay	09 4 32 444	07 1	4463/5537
— Forst, gemfr. Gebiet	Eschenbach i.d. OPf.	Bay	09 3 35 444	08 0	4475/5517
Heining	Laufen	Bay	09 1 44 118	03 9	4570/5308
—	Passau	Bay	09 2 43 125	40 8	4603/5384
Heiningen	Backnang	BaWü	08 1 32 132	12 3	3533/5421
—	Göppingen	BaWü	08 1 36 142	10 1	3548/5392
—	Goslar	Ndsa	03 7 34 122	51 2	4401/5772
Heinitzpolder	Leer	Ndsa	03 6 32 147	61 1	2583/5904
Heinkenborstel	Rendsburg	SchH	01 1 42 164	69 3*	3549/6000

Heinrichshagen – Hellingen

Gemeinde	Landkreis	Land	Statistische Kennziffer	Nummer des Natur- raumes	Koor- dinaten- schlüssel
Heinrichshagen	Holzminde	Ndsa	03 2 36 144	37 1	3538/5756
Heinrichsheim	Neuburg a.d. Donau	Bay	09 7 44 138	06 3	4443/5399
Heinrichshofen	Landsberg a. Lech	Bay	09 1 43 126	05 0	4425/5341
Heinrichskirchen	Oberviechtach	Bay	09 3 41 118	40 1	4538/5474
Heinrichsreit	Grafenau	Bay	09 2 35 118	40 8	4604/5409
Heinrichsthal	Alzenau i. UFr.	Bay	09 6 31 125	14 1	3524/5548
Heinrichsthaler Forst, gemfr. Gebiet	Alzenau i. UFr.	Bay	09 6 31 444	14 1	3527/5547
Heins	Verden	Ndsa	03 4 36 147	63 0	3530/5866
Heinsberg (Rhld.), Stadt	Selbkantkreis Geilenkirchen-Heinsberg	NW	05 4 37 112	57 0	2506/5658
Heinschenwalde	Bremervörde	Ndsa	03 4 31 136	63 3	3495/5931
Heinsen	Hamel-Pyrmont	Ndsa	03 1 34 148	36 7*	3530/5750
—	Lüneburg	Ndsa	03 3 37 157	64 4*	3590/5893
Heinsheim	Mosbach	BaWü	08 2 36 125	12 5*	3511/5458
Heinstetten	Stockach	BaWü	08 3 44 127	09 3	3497/5333
Heinum	Alfeld (Leine)	Ndsa	03 2 31 145	52 1*	3557/5771
Heinzenbach	Rhein-Hunsrück-Kreis	RhPf	07 1 40 049	24 1*	2601/5538
Heinzenberg	Bad Kreuznach	RhPf	07 1 33 042	19 5	3391/5522
—	Usingen	Hess	06 1 53 013	30 2	3457/5582
Heinzenhausen	Kusel	RhPf	07 3 36 038	19 3	3399/5500
Heinzerath	Bernkastel-Wittlich	RhPf	07 2 31 052	24 3*	2578/5522
Heisdorf	Prüm	RhPf	07 2 34 039	28 0*	2530/5555
Heisebeck	Hofgeismar	Hess	06 2 36 020	37 0	3545/5717
Heisede	Hildesheim-Marienburg	Ndsa	03 2 35 159	52 0*	3558/5792
Heißing-Bärenschlag, gemfr. Gebiet	Amberg	Bay	09 3 31 444	07 0	4498/5499
Heissum	Goslar	Ndsa	03 7 34 123	37 9	3596/5764
Heist	Pinneberg	SchH	01 1 39 136	69 5	3543/5947
Heistenbach	Rhein-Lahn-Kreis	RhPf	07 1 41 053	31 0*	3428/5582
Heisterberg	Dillkreis	Hess	06 1 37 028	32 2	3439/5613
—	Sankt Wendel	Saar	10 0 37 517	19 4	2582/5489
Heisters	Lauterbach	Hess	06 1 44 022	35 0	3529/5597
Heitbrack	Uelzen	Ndsa	03 3 39 183	64 3	4406/5879
Heitel	Lingen	Ndsa	03 5 34 137	58 1	2596/5808
Heitersheim, Stadt	Müllheim	BaWü	08 3 39 127	20 2*	3400/5305
Heithöfen	Wittlage	Ndsa	03 5 38 121	58 2	3462/5802
Heitlingen	Hannover	Ndsa	03 1 35 141	62 2	3542/5816
Heitzenhofen	Regensburg	Bay	09 3 43 158	08 1	4496/5443
Hekese	Bersenbrück	Ndsa	03 5 32 151	58 5	3417/5830
Helchenbach	Kelheim	Bay	09 2 37 127	06 2	4499/5407
Helchenried	Mindelheim	Bay	09 7 43 131	04 6	4390/5319
Heldenbergen	Friedberg	Hess	06 1 39 021	23 4	3490/5566
Heldenfingen	Heidenheim	BaWü	08 1 37 131	09 7*	3579/5386
Heldenstein	Mühlhof a. Inn	Bay	09 1 46 128	05 2*	4528/5345
Heldmannsberg	Hersbruck	Bay	09 5 38 128	08 1	4468/5481
Heldra	Eschwege	Hess	06 2 31 023	35 8*	3583/5666
Heldritt	Coburg	Bay	09 4 33 151	13 8	4415/5581
Helena	Neumarkt i.d. OPf.	Bay	09 3 38 128	08 1*	4464/5459
Helfant	Trier-Saarburg	RhPf	07 2 35 042	26 0	2529/5494
Helfendorf	Bad Aibling	Bay	09 1 33 121	03 8*	4485/5312
Helfersdorf	Gelnhausen	Hess	06 1 40 022	35 0*	3518/5578
Helferskirchen	Unterwesterwaldkreis	RhPf	07 1 42 028	32 4*	3415/5598
Helgoland	Pinneberg	SchH	01 1 39 164	68 9	3427/6006
Helle	Bersenbrück	Ndsa	03 5 32 152	58 5	3434/5829
Hellefeld	Arnsberg	NW	05 8 32 315	33 5*	3436/5688
Hellenbach	Dinkelsbühl	Bay	09 5 32 135	11 3	3596/5440
Hellendorf	Burgdorf	Ndsa	03 3 31 139	62 2*	3549/5826
—//Eft-	Merzig-Wadern	Saar	10 0 32 714	26 0*	2532/5482
Hellenhahn-Schellenberg	Oberwesterwaldkreis	RhPf	07 1 39 039	32 3*	3430/5608
Hellental	Holzminde	Ndsa	03 2 36 145	37 0	3542/5742
Hellenthal	Schleiden	NW	05 4 36 117	28 2*	2531/5595
Hellerberg, gemfr. Gebiet	Eschenbach i.d. OPf.	Bay	09 3 35 444	07 0	4490/5517
Hellerbergerforst, gemfr. Gebiet	Eichstätt	Bay	09 5 33 444	08 2	4445/5412
Hellern	Osnabrück	Ndsa	03 5 37 140	53 5	3431/5791
Hellertshausen	Birkenfeld	RhPf	07 1 34 037	24 1*	2592/5521
Hellingen	Hofheim i. UFr.	Bay	09 6 41 131	13 8	4396/5551

Hellinghausen - Hemmingen

Gemeinde	Landkreis	Land	Statistische Kennziffer	Nummer des Natur- raumes	Koor- dinaten- schlüssel
Hellinghausen	Lippstadt	NW	05 8 36 317	54 0	3451/5726
Hellingst.	Osterholz	Ndsa	03 4 33 124	63 3	3491/5914
Hellmitzheim	Scheinfeld	Bay	09 5 44 132	13 0*	3595/5504
Hellschen - Heringsand - Unterschaar	Norderdithmarschen	SchH	01 1 37 129	68 4	3492/6007
Hellstein	Gelnhausen	Hess	06 1 40 023	14 3	3521/5576
Hellwege	Rotenburg (Wümme)	Ndsa	03 4 34 130	63 1*	3516/5882
Helmarshausen, Stadt	Hofgeismar	Hess	06 2 36 021	34 3	3531/5721
Helmbrechts	Tirschenreuth	Bay	09 3 47 124	39 4	4508/5535
—, Stadt	Münchberg	Bay	09 4 41 119	39 3	4480/5567
Helmenzen	Altenkirchen (Westerwald)	RhPf	07 1 32 047	32 4	3402/5618
Helmeringhausen	Brilon	NW	05 8 33 222	33 5*	3463/5789
Helmerkamp	Celle	Ndsa	03 3 32 149	64 1*	3590/5830
Helmern	Büren	NW	05 7 32 217	36 2	3484/5715
—	Warburg	NW	05 7 41 415	36 1	3505/5719
Helmeroth	Altenkirchen (Westerwald)	RhPf	07 1 32 048	33 0	3410/5623
Helminghausen	Waldeck	Hess	06 2 42 038	34 0*	3495/5704
Helminghausen	Brilon	NW	05 8 33 517	33 2	3481/5694
Helmlingen	Kehl	BaWü	08 3 35 121	21 0	3424/5397
Helmscheid	Waldeck	Hess	06 2 42 039	33 2*	3491/5688
Helmscherode	Gandersheim	Ndsa	03 7 33 144	37 7*	3571/5755
Helmshausen	Melsungen	Hess	06 2 40 028	35 6	3530/5662
Helmsheim	Bruchsal	BaWü	08 2 31 119	12 5	3474/5438
Helmstadt	Sinsheim	BaWü	08 2 38 131	12 5	3498/5465
—, Markt	Marktheidenfeld	Bay	09 6 46 127	13 2	3550/5514
Helmste	Stade	Ndsa	03 4 35 160	63 4	3532/5932
Helmstedt, Stadt	Helmstedt	Ndsa	03 7 35 134	62 4*	4432/5789
—, gemfr. Gebiet	Helmstedt	Ndsa	03 7 35 517+	62 4	4435/5790
Helmstorf	Harburg	Ndsa	03 3 35 156	64 4*	3565/5915
—	Plön	SchH	01 1 41 140	70 2	4408/6018
Helpershain	Alsfeld	Hess	06 1 31 038	35 1*	3516/5607
Helpsen	Schaumburg - Lippe	Ndsa	03 1 38 129	52 2	3509/5798
Helsa	Kassel	Hess	06 2 38 013	35 7	3548/5680
Helse	Süderdithmarschen	SchH	01 1 47 142	68 4	3501/5982
Helsen	Waldeck	Hess	06 2 42 040	34 0	3500/5695
Helsinghausen	Grafschaft Schaumburg	Ndsa	03 1 33 138	52 1	3527/5804
Helstorf	Neustadt am Rübenberge	Ndsa	03 1 36 132	62 7*	3540/5828
Helte	Meppen	Ndsa	03 5 36 140	58 6	2591/5839
Heltersberg	Pirmasens	RhPf	07 3 40 015	18 0*	3406/5465
Helvesiek	Rotenburg (Wümme)	Ndsa	03 4 34 131	63 1	3533/5898
Helzendorf	Grafschaft Hoya	Ndsa	03 1 32 157	59 4	3505/5847
Hemau, Stadt	Parsberg	Bay	09 3 42 136	08 2	4484/5435
Hembach	Erbach	Hess	06 1 38 036	14 5*	3494/5510
Hembsen	Höxter	NW	05 7 36 316	36 1	3516/5730
Hemden	Borken	NW	05 5 33 413	57 6*	2540/5749
Hemdingen	Pinneberg	SchH	01 1 39 137	69 4	3555/5959
Hemeln	Münden	Ndsa	03 2 37 124	37 0	3542/5707
Hemer, Stadt	Iserlohn	NW	05 8 35 315	33 7*	3414/5695
Hemeringen	Hameln - Pyrmont	Ndsa	03 1 34 149	36 4*	3517/5777
Hemfurth - Edersee	Waldeck	Hess	06 2 42 041	34 4*	3503/5670
Hemhausen	Freising	Bay	09 1 39 134	06 2	4476/5376
Hemhof	Rosenheim	Bay	09 1 49 129	03 8	4525/5308
Hemhofen	Höchstädt a.d. Aisch	Bay	09 4 36 131	11 3	4423/5506
Hemkenrode	Braunschweig	Ndsa	03 7 32 139	51 2	4412/5789
Hemme	Norderdithmarschen	SchH	01 1 37 130	68 4	3501/6017
Hemmelzen	Altenkirchen (Westerwald)	RhPf	07 1 32 049	32 4	3399/5618
Hemmen	Lauterbach	Hess	06 1 44 023	35 5	3543/5609
Hemmendorf	Tübingen	BaWü	08 4 45 126	12 2*	3494/5365
—, Flecken	Hameln - Pyrmont	Ndsa	03 1 34 150	52 1*	3541/5772
Hemmenhofen	Konstanz	BaWü	08 3 36 139	03 1	3497/5282
Hemmerden	Grevenbroich	NW	05 1 34 611	55 4	2541/5665
Hemmern	Lippstadt	NW	05 8 36 414	54 2	3462/5710
Hemmersdorf	Saarlouis	Saar	10 0 35 716	18 2	2545/5469
Hemmersheim	Uffenheim	Bay	09 5 46 135	13 0	3579/5492
Hemmighausen	Waldeck	Hess	06 2 42 042	33 2*	3479/5686
Hemmingen	Leonberg	BaWü	08 1 40 119	12 3	3502/5415

Hemmingen - Westerfeld – Herbrum

Gemeinde	Landkreis	Land	Statistische Kennziffer	Nummer des Natur- raumes	Koor- dinaten- schlüssel
Hemmingen - Westerfeld	Hannover	Ndsa	03 1 35 142	52 1	3551/5799
Hemmingstedt	Süderdithmarschen	SchH	01 1 47 143	69 3*	3505/6002
Hemmoor	Land Hadeln	Ndsa	03 4 32 130	63 3*	3508/5952
Hemsbach	Alzenau i. UFr.	Bay	09 6 31 126	14 2	3508/5548
—	Buchen	BaWü	08 2 32 138	12 8	3529/5476
—	Mannheim	BaWü	08 2 35 116	22 6*	3475/5495
Hemsbünde	Rotenburg (Wümme)	Ndsa	03 4 34 132	63 1	3531/5884
Hemshlar	Wittgenstein	NW	05 8 42 224	33 3	3455/5653
Hemsen	Meppen	Ndsa	03 5 36 141	59 2*	2586/5845
Hemslingen	Rotenburg (Wümme)	Ndsa	03 4 34 133	63 1	3540/5884
Hemslöh	Grafschaft Diepholz	Ndsa	03 1 31 135	58 4	3667/5830
Henau	Rhein - Hunsrück - Kreis	RhPf	07 1 40 050	24 0	3391/5526
Hendungen	Mellrichstadt	Bay	09 6 47 120	13 8	3596/5585
Henfenfeld	Hersbruck	Bay	09 5 38 129	11 2	4456/5485
Heng	Neumarkt i.d. OPf.	Bay	09 3 38 129	11 1	4453/5462
Hengen	Münsingen	BaWü	08 4 38 136	09 4	3534/5372
Hengersberg, Markt	Deggendorf	Bay	09 2 32 126	06 4*	4577/5405
Henglarn	Büren	NW	05 7 32 218	36 2	3484/5718
Hengstfeld	Crailsheim	BaWü	08 1 34 129	12 7	3579/5454
Hengstleite, gemfr. Gebiet	Vohenstrauß	Bay	09 3 48 444	40 1	4523/5494
Henneckenrode	Hildesheim - Marienburg	Ndsa	03 2 35 160	37 9	3578/5770
Hennef (Sieg)	Rhein - Sieg - Kreis	NW	05 3 37 115	55 1*	2590/5627
Hennen	Iserlohn	NW	05 8 35 213	33 7	3406/5702
Hennenbach	Ansbach	Bay	09 5 31 141	11 3	4397/5465
Hennenkobel, gemfr. Gebiet					
//Klautzenbacher Wald u.	Regen	Bay	09 2 45 444	40 3	4589/5437
Hennethal	Untertaunuskreis	Hess	06 1 52 027	30 4	3436/5566
Hennhofen	Wertingen	Bay	09 7 49 130	04 6	4496/5372
Hennstedt	Norderdithmarschen	SchH	01 1 37 131	69 3*	3511/6017
—	Steinburg	SchH	01 1 45 141	69 3	3547/5989
Hennweiler	Bad Kreuznach	RhPf	07 1 33 043	19 5*	2603/5521
Henrichenburg	Recklinghausen	NW	05 6 37 611	54 3	2590/5719
Henschtal	Kusel	RhPf	07 3 36 037	19 3	2601/5482
Henstedt	Grafschaft Hoya	Ndsa	03 1 32 158	59 4	3489/5859
— //Groß	Grafschaft Hoya	Ndsa	03 1 32 143	59 4	3480/5859
— //Klein	Grafschaft Hoya	Ndsa	03 1 32 172	59 4*	3470/5870
— -Ulzburg	Segeberg	SchH	01 1 44 143	69 5	3564/5962
Hentern	Trier - Saarburg	RhPf	07 2 35 043	24 6*	2550/5498
Hepberg	Ingolstadt	Bay	09 1 42 126	08 2	4461/5410
Heppdiel	Miltenberg	Bay	09 6 48 120	14 4	3525/5503
Heppendorf	Bergheim (Erft)	NW	05 3 31 514	55 4	2545/5642
Heppenheim a.d. Bergstr., Stadt	Bergstraße	Hess	06 1 32 032	22 6*	3474/5500
— //Gau-	Alzey - Worms	RhPf	07 3 31 031	22 7	3440/5512
Heppstädt	Höchstädt a.d. Aisch	Bay	09 4 36 132	11 3	4421/5507
Hepsisau	Nürtingen	BaWü	08 1 43 125	10 1*	3540/5383
Hepstedt	Bremervörde	Ndsa	03 4 31 159	63 4*	3505/5903
Herbede, Stadt	Ennepe - Ruhr - Kreis	NW	05 9 34 114	33 7	2589/5699
Herbelhausen	Frankenberg	Hess	06 2 32 041	34 5*	3498/5652
Herbern	Lüdinghausen	NW	05 5 35 411	54 1	3407/5734
Herbertingen	Saulgau	BaWü	08 4 42 155	04 0	3533/5325
Herbertshausen	Wittgenstein	NW	05 8 42 419	33 3	3454/5643
Herbertshofen	Ehingen	BaWü	08 4 34 137	09 5*	3552/5346
—	Wertingen	Bay	09 7 49 131	04 7	4415/5377
Herbitzheim	Sankt Ingbert	Saar	10 0 36 611	18 1	2589/5448
Herblingen	Nördlingen	Bay	09 7 46 139	10 3*	4390/5425
Herblinghausen	Arnsberg	NW	05 8 32 316	33 5*	3438/5690
Herbolzheim	Uffenheim	Bay	09 5 46 136	11 5	3597/5492
— (Jagst)	Mosbach	BaWü	08 2 36 126	12 6	3519/5460
—, Stadt	Emmendingen	BaWü	08 3 33 130	21 0*	3409/5344
Herborn	Birkenfeld	RhPf	07 1 34 038	19 4*	2593/5515
—, Stadt	Dillkreis	Hess	06 1 37 029	32 1*	3450/5616
Herbornseelbach	Dillkreis	Hess	06 1 37 030	32 1*	3453/5618
Herbram	Büren	NW	05 7 32 415	36 3*	3494/5726
Herbrechtingen	Heidenheim	BaWu	08 1 37 132	09 7*	3587/5388
Herbrum	Aschendorf - Hümmeling	Ndsa	03 5 31 128	60 4*	2589/5878

Herbsen – Heroldsbach

Gemeinde	Landkreis	Land	Statistische Kennziffer	Nummer des Natur- raumes	Koor- dinaten- schlüssel
Herbsen	Waldeck	Hess	06 2 42 043	34 1	3503/5699
Herbstadt	Königshofen i. Grabfeld	Bay	09 6 44 121	13 8	4393/5578
Herbststein, Stadt	Lauterbach	Hess	06 1 44 024	35 0*	3524/5602
Herbsthausen	Mergentheim	BaWü	08 1 42 128	12 9*	3560/5474
Herbstmühle	Bitburg	RhPf	07 2 32 049	28 0	2516/5540
Herchenhain	Lauterbach	Hess	06 1 44 025	35 1	3519/5593
Herchenrode	Darmstadt	Hess	06 1 35 017	14 5	3481/5513
Herchsheim, Markt	Ochsenfurt	Bay	09 6 50 137	13 0	3568/5499
Herchweiler	Kusel	RhPf	07 3 36 039	19 3	2593/5487
Herdecke, Stadt	Ennepe-Ruhr-Kreis	NW	05 9 34 115	33 7	3390/5696
Herdorf	Altenkirchen (Westerwald)	RhPf	07 1 32 050	33 1*	3425/5627
Herdringen	Arnsberg	NW	05 8 32 417	33 7	3428/5698
Herdwangen	Überlingen	BaWü	08 3 45 134	03 2	3513/5303
Heretshausen	Aichach	Bay	09 1 31 132	06 2	4436/5360
Heretsried	Wertingen	Bay	09 7 49 132	04 6	4407/5370
Herfa	Hersfeld	Hess	06 2 35 024	35 7	3565/5639
Herford, Stadt	Herford	NW	05 7 35 113	53 1*	3478/5776
Herforst	Bitburg	RhPf	07 2 32 050	26 1	2550/5534
Hergenfeld	Bad Kreuznach	RhPf	07 1 33 044	22 8*	3411/5530
Hergenroth	Oberwesterwaldkreis	RhPf	07 1 39 040	32 3	3427/5605
Hergensweiler	Lindau (Bodensee)	Bay	09 7 50 120	03 3	3559/5275
Hergersbach	Schwabach	Bay	09 5 45 127	11 3	4419/5457
Hergersdorf	Alsfeld	Hess	06 1 31 039	35 0	3522/5616
Hergershausen	Dieburg	Hess	06 1 36 017	23 2	3493/5534
—	Rotenburg	Hess	06 2 41 026	35 7	3548/5655
Hergersweiler	Landau-Bad Bergzabern	RhPf	07 3 37 037	22 1*	3433/5440
Hergetsfeld	Fritzlar-Homberg	Hess	06 2 33 037	35 6*	3532/5644
Hergolshausen	Schweinfurt	Bay	09 6 51 133	13 4*	3582/5537
Hering	Dieburg	Hess	06 1 36 018	14 5	3493/5520
Heringen	Limburg	Hess	06 1 45 022	31 1*	3437/5576
— (Werra)	Hersfeld	Hess	06 2 35 025	35 9*	3570/5639
Heringhausen	Meschede	NW	05 8 37 213	33 5	3458/5689
—	Waldeck	Hess	06 2 42 044	33 2	3481/5692
Heringsand-Unterschaar//Hellschen-	Norderdithmarschen	SchH	01 1 37 129	68 4	3492/6007
Heringsdorf	Oldenburg in Holstein	SchH	01 1 38 127	70 3	4435/6019
Herken//Heeren	Rees	NW	05 1 38 314	57 6*	2531/5739
Herkendorf	HamelN-Pyrmont	Ndsa	03 1 34 151	36 4	3518/5775
Herkensen	HamelN-Pyrmont	Ndsa	03 1 34 152	37 8*	3533/5778
Herkheim	Nördlingen	Bay	09 7 46 140	10 3	3609/5410
Herl	Trier-Saarburg	RhPf	07 2 35 044	24 6	2559/5510
Herlazhofen	Wangen	BaWü	08 4 47 129	03 3*	3576/5296
Herlefeld	Melsungen	Hess	06 2 40 029	35 7	3552/5661
Herleshausen	Eschwege	Hess	06 2 31 024	35 9*	3581/5652
Herlheim	Gerolzhofen	Bay	09 6 38 141	13 7	3592/5533
Herlinghausen	Warburg	NW	05 7 41 515	36 0	3514/5704
Hermannrode	Witzenhausen	Hess	06 2 43 021	37 1	3559/5696
Hermannsberg	Beilngries	Bay	09 3 32 126	08 2*	4466/5445
—	Ebern	Bay	09 6 36 136	11 6	4407/5542
Hermannsburg	Celle	Ndsa	03 3 32 150	64 1	3573/5856
Hermannspiegel	Hünfeld	Hess	06 2 37 020	35 5	3551/5630
Hermannstein	Wetzlar	Hess	06 1 54 039	34 8*	3454/5605
Hermaringen	Heidenheim	BaWü	08 1 37 133	09 7	3593/5385
Hermentingen	Sigmaringen	BaWü	08 4 43 133	09 5	3516/5340
Hermersberg	Pirmasens	RhPf	07 3 40 016	18 0	3400/5466
Hermershausen	Marburg	Hess	06 2 39 044	32 0	3478/5628
Hermesbach, gemfr. Gebiet					
//Alterhahn u.	Neustadt a.d. Aisch	Bay	09 5 41 444	11 5	4397/5500
Hermesdorf	Bitburg	RhPf	07 2 32 051	26 1*	2532/5520
Hermeskeil	Trier-Saarburg	RhPf	07 2 35 045	24 3*	2568/5502
Hermespand	Prüm	RhPf	07 2 34 040	28 0	2532/5567
Hermuthausen	Künzelsau	BaWü	08 1 39 126	12 6	3552/5464
Herne, Stadt		NW	05 9 16 000	54 5*	2584/5712
Herold	Rhein-Lahn-Kreis	RhPf	07 1 41 054	30 4	3424/5572
Heroldingen	Nördlingen	Bay	09 7 46 141	10 3*	4401/5409
Heroldsbach	Forchheim	Bay	09 4 35 132	11 3	4427/5507

Heroldsberg – Herzhorn

Gemeinde	Landkreis	Land	Statistische Kennziffer	Nummer des Natur- raumes	Koor- dinaten- schlüssel
Heroldsberg, Markt	Erlangen	Bay	09 5 34 122	11 2*	4439/5489
Herolz	Schlüchtern	Hess	06 1 51 010	14 1	3540/5579
Herpersdorf	Ansbach	Bay	09 5 31 142	11 3	4405/5463
—	Lauf a. d. Pegnitz	Bay	09 5 40 123	11 2	4446/5494
—	Neustadt a. d. Aisch	Bay	09 5 41 145	11 3	4407/5475
—	Scheinfeld	Bay	09 5 44 133	11 5	3604/5507
Herrenalbf, Stadt	Calw	BaWü	08 4 33 151	15 1	3459/5407
Herrenberg, Stadt	Böblingen	BaWü	08 1 33 126	12 2*	3590/5384
Herrenstetten	Illertissen	Bay	09 7 37 126	04 6*	3583/5340
Herren-Sulzbach	Kusel	RhPf	07 3 36 040	19 3	3393/5502
Herrentierbach	Crailsheim	BaWü	08 1 34 130	12 6*	3564/5466
Herrentrup	Detmold	NW	05 7 33 152	36 4	3502/5753
Herrenzimmer	Mergentheim	BaWü	08 1 42 129	12 9	3562/5476
—	Rottweil	BaWü	08 4 41 132	12 2	3469/5343
Herresbach	Mayen	RhPf	07 1 37 035	27 1	2572/5580
Herreth	Staffelstein	Bay	09 4 46 129	11 7	4424/5555
Herretshofen	Illertissen	Bay	09 7 37 127	04 6	3598/5337
Herrhausen	Gandersheim	Ndsa	03 7 33 145	37 9*	3581/5748
Herrieden, Stadt	Feuchtwangen	Bay	09 5 35 129	11 3	4391/5456
Herringshausen	Lippstadt	NW	05 8 36 318	54 0*	3450/5725
—	Wittlage	Ndsa	03 5 38 122	53 6*	3449/5802
Herrischried	Säckingen	BaWü	08 3 43 123	15 5	3425/5281
Herrlingen	Ulm	BaWü	08 1 47 144	09 5*	3566/5366
Herrnberchtheim	Uffenheim	Bay	09 5 46 137	13 0	3586/5495
Herrngiersdorf	Rottenburg a. d. Laaber	Bay	09 2 46 116	06 2	4505/5406
Herrnhäusen	Wolfratshausen	Bay	09 1 56 129	03 7	4457/5302
Herrnneuses	Neustadt a. d. Aisch	Bay	09 5 41 146	11 3	4402/5492
Herrnried	Parsberg	Bay	09 3 42 137	08 2	4479/5441
Herrnsaal	Kelheim	Bay	09 2 37 128	08 2	4496/5419
Herrnsberg	Hilpoltstein	Bay	09 5 39 137	08 2	4454/5438
Herrnsdorf	Bamberg	Bay	09 4 31 151	11 3	4420/5518
Herrnsheim, Markt	Kitzingen	Bay	09 6 43 125	13 0	3589/5503
Herrnwahlthann	Kelheim	Bay	09 2 37 129	06 2	4499/5412
Herrnwald, gemfr. Gebiet	Gemünden a. Main	Bay	09 6 37 444	14 1	3541/5552
Herrsching a. Ammersee	Starnberg	Bay	09 1 52 127	03 7	4439/5318
Herrstein	Birkenfeld	RhPf	07 1 34 039	19 4	2596/5516
Hersbruck, Stadt	Hersbruck	Bay	09 5 38 130	11 2	4459/5486
Herschbach (Oberwesterwaldkreis)	Oberwesterwaldkreis	RhPf	07 1 39 041	32 3	3423/5597
— (Unterwesterwaldkreis)	Unterwesterwaldkreis	RhPf	07 1 42 029	32 4*	3410/5604
Herschberg	Pirmasens	RhPf	07 3 40 017	18 0	3394/5464
Herschbroich	Ahrweiler	RhPf	07 1 31 028	27 2*	2569/5581
Herschheid	Lüdenscheid	NW	05 8 31 114	33 6	3412/5672
Herschfeld	Bad Neustadt a. d. Saale	Bay	09 6 34 120	14 0*	3588/5578
Herschweiler-Pettersheim	Kusel	RhPf	07 3 36 041	19 3	2597/5483
Herschwiesen	Rhein-Hunsrück-Kreis	RhPf	07 1 40 051	24 5	3392/5564
Hersfeld, Bad, Stadt	Hersfeld	Hess	06 2 35 026	35 5*	3550/5637
Herßum	Meppen	Ndsa	03 5 36 142	59 2	3408/5847
Herste	Höxter	NW	05 7 36 413	36 3	3506/5730
Herstelle	Höxter	NW	05 7 36 218	36 7*	3529/5723
Herten	Lörrach	BaWü	08 3 38 145	16 0*	3405/5269
—, Stadt	Recklinghausen	NW	05 6 37 112	54 3	2579/5717
Hertingen	Müllheim	BaWü	08 3 39 128	20 1	3394/5288
Hertingshausen	Kassel	Hess	06 2 38 014	34 3	3529/5677
—	Marburg	Hess	06 2 39 045	34 5	3494/5647
Hertmannsweiler	Waiblingen	BaWü	08 1 49 131	12 3*	3531/5417
Herxheim a. Berg	Bad Dürkheim	RhPf	07 3 32 026	22 0*	3440/5486
— bei Landau/Pfalz	Landau-Bad Bergzabern	RhPf	07 3 37 038	22 1	3442/5446
Herxheimweyher	Landau-Bad Bergzabern	RhPf	07 3 37 039	22 1	3445/5446
Herzberg am Harz, Stadt	Osterode am Harz	Ndsa	03 2 39 124	37 6*	3593/5725
Herzebocholt	Borken	NW	05 5 33 414	57 6	2534/5746
Herzebrock	Wiedenbrück	NW	05 7 42 312	54 0*	3448/5750
Herzfeld	Prüm	RhPf	07 2 34 041	28 0	2515/5555
Herzhausen	Biedenkopf	Hess	06 1 33 028	32 0	3468/5632
—	Frankenberg	Hess	06 2 32 042	34 4	3492/5672
Herzhorn	Steinburg	SchH	01 1 45 142	67 1	3531/5962

Herzlake – Hetttersroth

Gemeinde	Landkreis	Land	Statistische Kennziffer	Nummer des Natur- raumes	Koor- dinaten- schlüssel
Herzlake	Meppen	Ndsa	03 5 36 143	59 3*	3406/5840
Herzogau	Waldmünchen	Bay	09 3 49 122	40 0	4552/5469
Herzogauer Berg, gemfr. Gebiet					
// Vorderer u. Hinterer Gleßling u.	Waldmünchen	Bay	09 3 49 444	40 0*	4554/5469
Herzogenaurach, Stadt	Höchstädt a.d. Aisch	Bay	09 4 36 133	11 3	4419/5494
Herzogenrath, Stadt	Aachen	NW	05 4 31 113	55 4	2506/5637
Herzogenreuth	Bamberg	Bay	09 4 31 152	08 0	4435/5531
Herzogenweiler	Villingen	BaWü	08 3 46 119	15 4	3453/5321
Herzog Juliushütte	Gandersheim	Ndsa	03 7 33 146	38 0*	3595/5754
Herzogsreut	Wolfstein	Bay	09 2 52 124	40 3	5401/5412
Herzogswald, gemfr. Gebiet	Eschenbach i. d. OPf.	Bay	09 3 35 444	08 0	4471/5504
Herzogsweiler	Freudenstadt	BaWü	08 4 35 134	15 0	3466/5375
Hesborn	Brilon	NW	05 8 33 313	33 2*	3474/5668
Hesebeck // Groß	Uelzen	Ndsa	03 3 39 168	64 2	4408/5883
— // Klein	Uelzen	Ndsa	03 3 39 206	64 3*	4407/5881
Hesedorf bei Bremervörde	Bremervörde	Ndsa	03 4 31 160	63 4	3513/5926
— bei Gyhum	Bremervörde	Ndsa	03 4 31 161	63 1	3523/5896
Hesel	Leer	Ndsa	03 6 32 149	60 2	3406/5909
—	Wittmund	Ndsa	03 6 34 134	60 2	3423/5927
Hesepe	Bersenbrück	Ndsa	03 5 32 153	58 5*	3430/5811
—	Grafschaft Bentheim	Ndsa	03 5 33 138	58 0	2575/5809
— // Groß	Meppen	Ndsa	03 5 36 134	58 6*	2583/5833
Heskem	Marburg	Hess	06 2 39 046	34 7*	3488/5623
Hespe - Hiddensen	Schaumburg - Lippe	Ndsa	03 1 38 130	52 2	3508/5800
Hesperinghausen	Waldeck	Hess	06 2 42 045	34 0	3493/5704
Heßbach	Ansbach	Bay	09 5 31 143	11 3*	4391/5471
Heßdorf	Gemünden a. Main	Bay	09 6 37 120	14 0*	3556/5546
—	Höchstädt a. d. Aisch	Bay	09 4 36 134	11 3	4421/5500
Hesselbach	Erbach	Hess	06 1 38 037	14 4	3506/5493
—	Kronach	Bay	09 4 38 141	39 2	4456/5576
—	Schweinfurt	Bay	09 6 51 134	13 9	3594/5553
—	Wittgenstein	NW	05 8 42 421	33 3	3455/5639
Hesselberg	Höchstädt a. d. Aisch	Bay	09 4 36 135	11 3	4418/5503
Hesseldorf	Gelnhausen	Hess	06 1 40 024	14 1	3522/5570
Hesselhurst	Kehl	BaWü	08 3 35 122	21 0	3418/5376
Hesseln	Halle (Westf.)	NW	05 7 34 318	54 0	3453/5771
Hesselteich	Halle (Westf.)	NW	05 7 34 412	54 0	3447/5766
Hessenaue	Groß - Gerau	Hess	06 1 42 016	22 2	3455/5529
Hessenreuth	Kemnath	Bay	09 3 36 118	07 0	4498/5519
Hessenreuther Forst, gemfr. Gebiet	Kemnath	Bay	09 3 36 444	07 0	4500/5518
Hessenthal	Aschaffenburg	Bay	09 6 32 121	14 1	3520/5531
Hesserode	Melsungen	Hess	06 2 40 030	35 6	3529/5662
Heßheim	Ludwigshafen	RhPf	07 3 38 012	22 1	3450/5489
Hessigheim	Ludwigsburg	BaWü	08 1 41 127	12 3	3514/5428
Hess. Lichtenau, Stadt	Witzenhausen	Hess	06 2 43 022	35 7	3550/5674
Hessisch Oldendorf, Stadt	Grafschaft Schaumburg	Ndsa	03 1 33 140	36 6	3517/5782
Heßlar	Karlstadt	Bay	09 6 42 130	13 5	3560/5537
—	Melsungen	Hess	06 2 40 031	35 7*	3533/5666
Heßlingen	Grafschaft Schaumburg	Ndsa	03 1 33 141	36 4*	3515/5779
Heßloch // Dittelsheim	Alzey - Worms	RhPf	07 3 31 015	22 7	3444/5512
Heßloh	Detmold	NW	05 7 33 153	36 4	3488/5762
Hesterberg	Nienburg (Weser)	Ndsa	03 1 37 145	58 4*	3499/5831
Hestrup	Grafschaft Bentheim	Ndsa	03 5 33 139	58 0	2578/5806
Hesweiler	Cochem - Zell	RhPf	07 1 35 041	24 3*	2591/5545
Hetjershausen	Göttingen	Ndsa	03 2 34 143	37 1	3559/5711
Hetlingen	Pinneberg	SchH	01 1 39 138	67 1	3542/5942
Hetschbach	Erbach	Hess	06 1 38 038	14 4	3498/5519
Hettenhain	Untertaunuskreis	Hess	06 1 52 028	30 4	3434/5555
Hettenhausen	Fulda	Hess	06 2 34 052	35 3	3558/5591
—	Pirmasens	RhPf	07 3 40 018	18 0	3395/5468
Hettenleidelheim	Bad Dürkheim	RhPf	07 3 32 027	22 7*	3432/5489
Hettenrodt	Birkenfeld	RhPf	07 1 34 040	19 4*	2590/5512
Hettensen	Northeim	Ndsa	03 2 38 145	37 1*	3554/5720
Hettenshausen	Pfaffenhofen a. d. Ilm	Bay	09 1 48 139	06 2	4463/5374
Hetttersroth	Gelnhausen	Hess	06 1 40 025	35 0*	3519/5579

Hettigenbeuern – Hienheim

Gemeinde	Landkreis	Land	Statistische Kennziffer	Nummer des Natur- raumes	Koor- dinaten- schlüssel
Hettigenbeuern	Buchen	BaWü	08 2 32 139	14 4	3519/5493
Hettingen	Buchen	BaWü	08 2 32 140	12 8	3526/5487
—, Stadt	Sigmaringen	BaWü	08 4 43 134	09 5	3517/5342
Hettlingen	Wertingen	Bay	09 7 49 133	04 6	4402/5378
Hettstadt	Würzburg	Bay	09 6 52 121	13 2	3558/5518
Hetzbach	Erbach	Hess	06 1 38 039	14 4	3499/5495
Hetzelsdorf	Ebermannstadt	Bay	09 4 34 131	08 0*	4442/5510
Hetzerath	Bernkastel-Wittlich	RhPf	07 2 31 053	25 1*	2558/5526
Hetzerode	Eschwege	Hess	06 2 31 025	35 7	3556/5666
Hetzles	Forchheim	Bay	09 4 35 133	11 2	4437/5500
Hetzlos	Hammelburg	Bay	09 6 39 122	14 0	3562/5561
Hetzwege	Rotenburg (Wümme)	Ndsa	03 4 34 134	63 1	3527/5895
Heubach	Dieburg	Hess	06 1 36 019	23 1*	3497/5522
—	Ebern	Bay	09 6 36 137	11 7	4413/5550
—	Schlüchtern	Hess	06 1 51 011	35 3	3551/5583
—, Stadt	Schwäbisch Gmünd	BaWü	08 1 45 121	10 2*	3569/5406
Heuberg	Feuchtwangen	Bay	09 5 35 130	11 3	3608/5454
—	Hilpoltstein	Bay	09 5 39 138	11 1*	4441/5453
—	Nördlingen	Bay	09 7 46 142	10 3	4394/5422
Heusch	Kulmbach	Bay	09 4 39 123	07 1	4455/5546
Heuchelheim	Büdingen	Hess	06 1 34 048	23 4	3490/5581
—	Gießen	Hess	06 1 41 032	34 8	3474/5605
—	Höchstadt a. d. Aisch	Bay	09 4 36 136	11 5	4397/5515
—	Limburg	Hess	06 1 45 023	32 3	3433/5595
— b. Frankenthal	Ludwigshafen	RhPf	07 3 38 013	22 7*	3449/5491
— -Klingen	Landau-Bad Bergzabern	RhPf	07 3 37 040	22 0*	3430/5446
Heuchling	Lauf a. d. Pegnitz	Bay	09 5 40 124	11 3*	4449/5487
Heuchlingen	Heidenheim	BaWü	08 1 37 134	09 7	3581/5384
—	Schwäbisch Gmünd	BaWü	08 1 45 122	10 2	3569/5413
Heudorf am Bussen	Saulgau	BaWü	08 4 42 156	04 0*	3538/5333
— bei Mengen	Saulgau	BaWü	08 4 42 157	04 0	3525/5328
— bei Meßkirch	Stockach	BaWü	08 3 44 128	04 0*	3505/5317
— im Hegau	Stockach	BaWü	08 3 44 129	09 1*	3495/5309
Heuerßen	Schaumburg-Lippe	Ndsa	03 1 38 131	52 2*	3519/5800
Heuerstorf	Uelzen	Ndsa	03 3 39 184	64 2	4414/5861
Heufelden	Ehingen	BaWü	08 4 34 138	09 5	3556/5352
Heufurt	Mellrichstadt	Bay	09 6 47 121	35 3	3582/5597
Heugrumbach	Karlstadt	Bay	09 6 42 131	13 5	3568/5538
Heumaden	Vohenstrauß	Bay	09 3 48 124	40 1	4532/5495
Heupelzen	Altenkirchen (Westerwald)	RhPf	07 1 32 051	32 4*	3402/5621
Heusenstamm, Stadt	Offenbach	Hess	06 1 49 011	23 2	3486/5547
Heustreu	Bad Neustadt a. d. Saale	Bay	09 6 34 121	13 8	3589/5580
Heusweiler	Saarbrücken	Saar	10 0 34 312	19 0	2568/5468
Heutensbach	Backnang	BaWü	08 1 32 133	12 3*	3536/5419
Heutingsheim	Ludwigsburg	BaWü	08 1 41 128	12 3	3514/5422
Heuweiler	Freiburg	BaWü	08 3 34 136	20 2*	3418/5326
Heuzert	Oberwesterwaldkreis	RhPf	07 1 39 042	33 0	3412/5618
Hevensen	Northeim	Ndsa	03 2 38 146	37 2*	3560/5723
Hexenagger	Riedenburg	Bay	09 3 44 126	08 2	4476/5421
Hexenaggerholz, gemfr. Gebiet	Riedenburg	Bay	09 3 44 444	08 2	4478/5421
Heyen	Holzminde	Ndsa	03 2 36 146	37 7	3535/5764
Heyerode	Rotenburg	Hess	06 2 41 027	35 7	3560/5660
Heyersum	Alfeld (Leine)	Ndsa	03 2 31 146	52 1*	3556/5781
Heyweiler	Rhein-Hunsrück-Kreis	RhPf	07 1 40 052	24 3*	3390/5555
Hibben	Nienburg (Weser)	Ndsa	03 1 37 146	58 3	3502/5819
Hickerstall	EGgenfelden	Bay	09 2 34 125	06 0	4558/5355
Hickeshausen	Prüm	RhPf	07 2 34 042	28 0	2518/5552
Hiddenhausen	Herford	NW	05 7 35 114	53 1	3474/5782
Hiddensen // Hespe	Schaumburg-Lippe	Ndsa	03 1 38 130	52 2	3508/5800
Hiddesen	Detmold	NW	05 7 33 154	53 0	3489/5754
Hiddestorf	Hannover	Ndsa	03 1 35 143	52 1	3549/5794
Hiddingen	Rotenburg (Wümme)	Ndsa	03 4 34 135	64 1*	3541/5875
Hiddinghausen	Ennepe-Ruhr-Kreis	NW	05 9 34 413	33 7	2589/5691
Hiendorf	Riedenburg	Bay	09 3 44 127	08 2	4474/5411
Hienheim	Kelheim	Bay	09 2 37 130	08 2	4483/5414

Hienheimer Forst – Himmelsthür

Gemeinde	Landkreis	Land	Statistische Kennziffer	Nummer des Natur- raumes	Koor- dinaten- schlüssel
Hienheimer Forst, gemfr. Gebiet	Kelheim	Bay	09 2 37 444	08 2	4481/5420
Hierscheid	Ottweiler	Saar	10 0 33 218	19 0	2572/5474
Hilbersheim // Nieder-	Mainz-Bingen	RhPf	07 3 39 041	22 7	3431/5531
— // Ober-	Mainz-Bingen	RhPf	07 3 39 046	22 7	3430/5529
Hilbringen	Merzig-Wadern	Saar	10 0 32 315	18 2	2544/5478
Hilchenbach, Stadt	Siegen	NW	05 8 39 111	33.1*	3437/5651
Hilden, Stadt	Düsseldorf-Mettmann	NW	05 1 32 113	55 0*	2565/5670
Hildenbach	Wunsiedel	Bay	09 4 47 126	39 5	4497/5545
Hilders	Fulda	Hess	06 2 34 053	35 3*	3571/5604
Hildesheim, Stadt		Ndsa	03 2 12 000	52.0*	3565/5780
Hildfeld	Brilon	NW	05 8 33 614	33 3	3470/5679
Hildrizhausen	Böblingen	BaWü	08 1 33 127	10 4	3498/5387
Hilgartsberg	Vilshofen	Bay	09 2 50 129	40 8*	4585/5392
Hilgenroth	Altenkirchen (Westerwald)	RhPf	07 1 32 052	33 0*	3404/5623
—	Untertaunuskreis	Hess	06 1 52 029	30 4	3424/5556
Hilgermissen	Grafschaft Hoya	Ndsa	03 1 32 159	62 0*	3510/5857
Hilgershausen	Melsungen	Hess	06 2 40 032	35 6	3532/5663
—	Witzenhausen	Hess	06 2 43 023	35 7*	3562/5682
Hilgert	Neuwied	RhPf	07 1 38 029	32 4	3405/5609
—	Unterwesterwaldkreis	RhPf	07 1 42 030	32 4	3406/5591
Hilgertshausen	Aichach	Bay	09 1 31 133	06 2	4452/5366
Hilkenbrook	Aschendorf-Hümmling	Ndsa	03 5 31 129	60 0	3413/5873
Hilkerode	Duderstadt	Ndsa	03 2 32 123	37 6	3591/5714
Hillartshausen	Hersfeld	Hess	06 2 35 027	35 9*	3562/5636
Hille	Minden	NW	05 7 39 314	53 3*	3483/5800
Hillegossen	Bielefeld	NW	05 7 31 415	53 1	3473/5762
Hillerse	Gifhorn	Ndsa	03 3 34 170	62 4*	3595/5810
—	Northeim	Ndsa	03 2 38 147	37 2	3565/5728
Hillershausen	Waldeck	Hess	06 2 42 046	33 2	3482/5676
Hillesheim	Daun	RhPf	07 2 33 029	27 6	2547/5573
—	Mainz-Bingen	RhPf	07 3 39 028	22 7	3446/5515
Hillgroven	Norderdithmarschen	SchH	01 1 37 132	68 4	3492/6010
Hilligsfeld // Groß	Hameln-Pyrmont	Ndsa	03 1 34 139	37 8	3530/5777
— // Klein	Hameln-Pyrmont	Ndsa	03 1 34 158	37 8*	3530/5776
Hillscheid	Unterwesterwaldkreis	RhPf	07 1 42 031	32 4	3407/5585
Hillstett	Neunburg vorm Wald	Bay	09 3 39 126	40 1	4535/5467
Hilmes	Hersfeld	Hess	06 2 35 028	35 5*	3561/5634
Hilperhausen	Hersfeld	Hess	06 2 35 029	35 5	3548/5629
Hilpertsau	Rastatt	BaWü	08 3 42 125	15 2*	3452/5400
Hilpertshausen	Würzburg	Bay	09 6 52 122	13 4*	3572/5529
Hilpoltstein, Stadt	Hilpoltstein	Bay	09 5 39 139	11 3*	4441/5451
Hilsbach, Stadt	Sinsheim	BaWü	08 2 38 132	12 5	3490/5451
Hilscheid	Bernkastel-Wittlich	RhPf	07 2 31 054	24 3*	2572/5511
Hilst	Pirmasens	RhPf	07 3 40 019	18 0	3392/5444
Hilten	Grafschaft Bentheim	Ndsa	03 5 33 140	58 0	2564/5818
Hiltenfingen	Schwabmünchen	Bay	09 7 47 118	04 7	4405/5337
Hilter am Teutoburger Wald	Osnabrück	Ndsa	03 5 37 141	53 4	3441/5778
— (Ems)	Aschendorf-Hümmling	Ndsa	03 5 31 130	60 4	2586/5856
Hiltersdorf	Amberg	Bay	09 3 31 131	07 0	4495/5477
Hiltersklingen // Ober-	Erbach	Hess	06 1 38 059	14 4	3493/5500
— // Unter-	Erbach	Hess	06 1 38 082	14 4	3492/5500
Hiltersried	Waldmünchen	Bay	09 3 49 123	40 1	4542/5472
Hiltpoltstein, Markt	Forchheim	Bay	09 4 35 134	08 0	4451/5503
Hiltrup	Münster	NW	05 5 36 413	54 1	3406/5753
Hilwartshausen	Einbeck	Ndsa	03 2 33 124	37 1	3549/5738
Hilzingen	Konstanz	BaWü	08 3 36 140	03 0	3484/5292
Himbach	Büdingen	Hess	06 1 34 049	23 3	3500/5569
Himbergen	Osnabrück	Ndsa	03 5 37 142	53 5	3445/5788
—	Uelzen	Ndsa	03 3 39 185	64 2	4415/5885
Himmelkron	Kulmbach	Bay	09 4 39 124	07 1	4471/5547
Himmelkroner Forst, gemfr. Gebiet	Kulmbach	Bay	09 4 39 444	07 1*	4473/5549
Himmelpforten	Stade	Ndsa	03 4 35 161	63 4*	3520/5942
Himmelsberg	Marburg	Hess	06 2 39 047	34 5	3494/5636
Himmelstadt	Karlstadt	Bay	09 6 42 132	13 3*	3557/5532
Himmelsthür	Hildesheim-Marienburg	Ndsa	03 2 35 161	37 9	3562/5781

Gemeinde	Landkreis	Land	Statistische Kennziffer	Nummer des Natur- raumes	Koor- dinaten- schlüssel
Himmern	Melle	Ndsa	03 5 35 130	53 1	3450/5782
Himmighausen	Höxter	NW	05 7 36 714	36 3*	3501/5742
Himmighofen	Rhein-Lahn-Kreis	RhPf	07 1 41 055	30 4	3412/5564
Himstedt // Groß	Hildesheim-Marienburg	Ndsa	03 2 35 149	52 0	3582/5785
— // Klein	Hildesheim-Marienburg	Ndsa	03 2 35 175	52 0	3582/5784
Hindelang, Markt	Sonthofen	Bay	09 7 48 123	02 1*	3603/5264
Hindelwangen	Stockach	BaWü	08 3 44 130	03 2*	3500/5303
Hingstheide	Steinburg	SchH	01 1 45 143	69 8	3549/5975
Hinnebeck	Osterholz	Ndsa	03 4 33 125	63 3*	3471/5902
Hinnenburg	Höxter	NW	05 7 36 317	36 1	3512/5734
Hinnenkamp	Bersenbrück	Ndsa	03 5 32 154	58 5	3440/5817
Hinsbeck	Kempen-Krefeld	NW	05 1 35 122	57 1*	2519/5689
Hinte	Norden	Ndsa	03 6 33 134	61 1	2579/5921
Hintereben	Wolfstein	Bay	09 2 52 125	40 8	5402/5403
Hinterkleebach	Bayreuth	Bay	09 4 32 145	08 0	4462/5523
Hintermeilingen	Limburg	Hess	06 1 45 024	32 3	3437/5596
Hinterschmiding	Wolfstein	Bay	09 2 52 126	40 8*	5398/5410
Hintersee, gemfr. Gebiet // Forst	Berchtesgaden	Bay	09 1 35 444	01 6	4561/5272
Hintersteinau	Schlüchtern	Hess	06 1 51 012	35 0	3533/5586
Hintertiefenbach	Birkenfeld	RhPf	07 1 34 041	19 4	2597/5512
Hinterwald	Rhein-Lahn-Kreis	RhPf	07 1 41 056	30 4	3408/5571
—, gemfr. Gebiet	Tirschenreuth	Bay	09 3 47 444	40 0	4537/5532
Hinterweidenthal	Pirmasens	RhPf	07 3 40 020	17 0	3409/5452
Hinterweiler	Daun	RhPf	07 2 33 030	27 6*	2554/5567
Hinterzarten	Hochschwarzwald	BaWü	08 3 40 133	15 4*	3433/5307
Hintschingen	Donaueschingen	BaWü	08 3 32 134	09 2*	3478/5310
Hinzenburg	Trier-Saarburg	RhPf	07 2 35 046	24 2	2552/5503
Hinzerath	Bernkastel-Wittlich	RhPf	07 2 31 055	24 3*	2585/5524
Hinzert-Pöler	Trier-Saarburg	RhPf	07 2 35 047	24 3*	2565/5508
Hinzweiler	Kusel	RhPf	07 3 36 042	19 3	3395/5496
Hippetsweiler	Sigmaringen	BaWü	08 4 43 135	03 2*	3515/5310
Hipstedt	Bremervörde	Ndsa	03 4 31 162	63 3	3498/5928
Hirblingen	Augsburg	Bay	09 7 31 145	04 7	4414/5366
Hirnkirchen	Freising	Bay	09 1 39 135	06 2	4477/5378
Hirnsberg	Rosenheim	Bay	09 1 49 130	03 8	4520/5305
Hirnstetten	Eichstätt	Bay	09 5 33 140	08 2	4448/5426
Hirrlingen	Tübingen	BaWü	08 4 45 127	12 2*	3492/5364
Hirsau	Calw	BaWü	08 4 33 152	15 0	3480/5400
Hirschaid, Markt	Bamberg	Bay	09 4 31 153	11 3*	4427/5521
Hirschau	Tübingen	BaWü	08 4 45 128	10 4	3500/5374
—, Stadt	Amberg	Bay	09 3 31 132	07 0*	4496/5490
Hirschbach	Pfarrkirchen	Bay	09 2 44 122	06 0	4576/5369
—	Sulzbach-Rosenberg	Bay	09 3 46 123	08 0	4467/5491
—	Wertingen	Bay	09 7 49 134	04 6	4409/5382
Hirschberg	Beilngries	Bay	09 3 32 127	08 2	4460/5434
—	Deggendorf	Bay	09 2 32 127	40 5*	4571/5421
—	Dillkreis	Hess	06 1 37 031	32 3	3448/5612
—	Rhein-Lahn-Kreis	RhPf	07 1 41 057	32 4	3423/5583
—, Stadt	Arnsberg	NW	05 8 32 613	33 4	3449/5699
—, gemfr. Gebiet	Neustadt a.d. Aisch	Bay	09 5 41 444	11 3	4404/5482
Hirschenhausen	Schrobenhausen	Bay	09 1 51 123	06 2	4454/5368
Hirschfeld	Kronach	Bay	09 4 38 142	39 2	4453/5586
—	Schweinfurt	Bay	09 6 51 135	13 6*	3585/5535
— (Hunsrück)	Rhein-Hunsrück-Kreis	RhPf	07 1 40 053	24 3	2589/5529
Hirschhausen	Oberlahnkreis	Hess	06 1 47 025	30 2	3452/5595
Hirschhorn	Eggenfelden	Bay	09 2 34 126	06 0	4556/5359
— (Neckar), Stadt	Bergstraße	Hess	06 1 32 033	14 4	3492/5479
— / Pfalz	Kaiserslautern	RhPf	07 3 35 014	19 3	3404/5487
Hirschlach	Gunzenhausen	Bay	09 5 37 134	11 3	4404/5450
Hirschlanden	Buchen	BaWü	08 2 32 141	12 8	3536/5482
—	Leonberg	BaWü	08 1 40 120	12 3	3503/5411
Hirschling	Mallersdorf	Bay	09 2 42 129	06 4*	4531/5412
—	Regensburg	Bay	09 3 43 159	40 6	4512/5451
Hirschneuses	Neustadt a. d. Aisch	Bay	09 5 41 147	11 3	4404/5479
Hirschthal	Pirmasens	RhPf	07 3 40 021	17 1	3409/5435

Hirschwald – Hochstadt

Gemeinde	Landkreis	Land	Statistische Kennziffer	Nummer des Natur- raumes	Koor- dinaten- schlüssel
Hirschwald, gemfr. Gebiet	Amberg	Bay	09 3 31 444	08 1	4490/5470
Hirschzell	Kaufbeuren	Bay	09 7 38 131	03 6	4399/5304
Hirstein	Sankt Wendel	Saar	10 0 37 518	19 4	2585/5489
Hirten	Altötting	Bay	09 1 32 132	05 3	4549/5335
—	Mayen	RhPf	07 1 37 036	27 1	2579/5577
Hirtlbach	Dachau	Bay	09 1 36 133	06 2	5350/5357
Hirzenach	Rhein-Hunsrück-Kreis	RhPf	07 1 40 054	29 0	3403/5560
Hirzenhain	Büdingen	Hess	06 1 34 050	35 0	3509/5584
—	Dillkreis	Hess	06 1 37 032	32 0	3456/5629
Hirz-Maulsbach	Altenkirchen (Westerwald)	RhPf	07 1 32 053	32 4*	3392/5617
Hirzweiler	Ottweiler	Saar	10 0 33 311	19 0	2578/5474
Hisel	Bitburg	RhPf	07 2 32 052	26 1	2526/5536
Hittbergen	Lüneburg	Ndsa	03 3 37 158	87 6	4406/5913
Hittenkirchen	Rosenheim	Bay	09 1 49 131	03 8	4526/5298
Hittfeld	Harburg	Ndsa	03 3 35 157	64 4*	3565/5917
Hittistetten	Neu-Ulm	Bay	09 7 45 130	04 6	3581/5355
Hitzacker, Stadt	Lüchow-Dannenberg	Ndsa	03 3 36 176	64 2*	4436/5891
Hitzelrode	Eschwege	Hess	06 2 31 026	48 3	3574/5679
Hitzelsberg	Roding	Bay	09 3 45 127	40 1*	4538/5457
Hitzerode	Eschwege	Hess	06 2 31 027	35 8	3566/5679
Hitzhofen	Eichstätt	Bay	09 5 33 141	08 2	4450/5412
Hitzhusen	Segeberg	SchH	01 1 44 144	69 8	3556/5977
Hitz-Jöstinghausen	Wittlage	Ndsa	03 5 38 123	53 5*	3449/5799
Hitzkirchen	Büdingen	Hess	06 1 34 051	35 0	3518/5579
Hitzkofen	Sigmaringen	BaWü	08 4 43 136	09 5	3522/5330
Hobbach	Obernburg a. Main	Bay	09 6 49 120	14 1	3520/5523
Hobbensen	Schaumburg-Lippe	Ndsa	03 1 38 132	52 2	3510/5799
Hoberge-Uerentrup	Bielefeld	NW	05 7 31 313	53 0*	3465/5766
Hocha	Waldmünchen	Bay	09 3 49 124	40 1*	4550/5472
Hochalohe, gemfr. Gebiet // Buch- walli u.	Waldmünchen	Bay	09 3 49 444	40 0	4551/5475
Hochaltingen	Nördlingen	Bay	09 7 46 143	10 2*	4390/5426
Hochberg	Ludwigsburg	BaWü	08 1 41 129	12 3	3521/5417
—	Saulgau	BaWü	08 4 42 158	03 2	3540/5317
—	Sigmaringen	BaWü	08 4 43 137	09 5	3518/5335
—	Traunstein	Bay	09 1 53 126	03 9*	4549/5301
—, gemfr. Gebiet	Tirschenreuth	Bay	09 3 47 444	40 0*	4526/5516
Hochdahl	Düsseldorf-Mettmann	NW	05 1 32 312	33 7*	2567/5675
Hochdonn	Süderdithmarschen	SchH	01 1 47 144	69 3	3518/5988
Hochdorf	Biberach	BaWü	08 4 32 142	04 1	3559/5321
—	Burglenfeld	Bay	09 3 33 124	08 1	4493/5444
—	Esslingen	BaWü	08 1 35 124	10 1	3534/5395
—	Freiburg	BaWü	08 3 34 137	20 2	3411/5325
—	Freudenstadt	BaWü	08 4 35 135	15 0	3464/5384
—	Friedberg	Bay	09 7 34 125	06 2*	4429/5346
—	Horb	BaWü	08 4 37 131	12 2	3480/5373
—	Ludwigsburg	BaWü	08 1 41 130	12 3	3522/5418
—	Regen	Bay	09 2 45 122	40 4*	4581/5420
—	Vaihingen	BaWü	08 1 48 122	12 3	3500/5417
— - Assenheim	Ludwigshafen	RhPf	07 3 38 014	22 1	3447/5476
Hochemmingen	Donaueschingen	BaWü	08 3 32 135	12 1	3468/5321
Hochfeld	Donauwörth	Bay	09 7 33 143	08 2	4417/5408
Hochgart, gemfr. Gebiet	Roding	Bay	09 3 45 444	40 6	4527/5448
Hochfürst, gemfr. Gebiet	Mindelheim	Bay	09 7 43 444	04 6	3605/5319
Hochhausen	Mosbach	BaWü	08 2 36 127	12 8*	3507/5465
—	Tauberbischofsheim	BaWü	08 2 39 141	12 9	3546/5502
Hochheim a. M., Stadt	Main-Taunus-Kreis	Hess	06 1 46 016	23 5	3454/5542
Hochmössingen	Rottweil	BaWü	08 4 41 133	12 2	3466/5353
Hochneukirch	Grevenbroich	NW	05 1 34 119	55 4	2531/5662
Hochsal	Säckingen	BaWü	08 3 43 124	15 5	3431/5273
Hochscheid	Bernkastel-Wittlich	RhPf	07 2 31 056	24 3*	2587/5527
Hochspeyer	Kaiserslautern	RhPf	07 3 35 015	17 0	3420/5479
Hochstadt	Hanau	Hess	06 1 43 011	23 2*	3488/5557
—	Starnberg	Bay	09 1 52 128	03 7*	4446/5325
— a. Main	Lichtenfels	Bay	09 4 40 123	07 1*	4441/5557

Gemeinde	Landkreis	Land	Statistische Kennziffer	Nummer des Natur- raumes	Koor- dinaten- schlüssel
Hochstadt (Pfalz)	Landau-Bad Bergzabern	RhPf	07 3 37 041	22 1	3443/5456
Hochstädten	Bergstraße	Hess	06 1 32 034	14 5	3475/5508
Hochstädt	Rosenheim	Bay	09 1 49 132	03 8	4509/5312
Hochstärten	Bad Kreuznach	RhPf	07 1 33 045	19 3	3416/5515
Hochstahl	Ebermannstadt	Bay	09 4 34 132	08 0	4448/5528
Hochstein	Dillingen a. d. Donau	Bay	09 7 32 143	09 8	4397/5399
Hochstetten	Karlsruhe	BaWü	08 2 34 133	22 3*	3457/5444
— -Dhaun	Bad Kreuznach	RhPf	07 1 33 046	22 8*	3392/5519
Hochstraße, gemfr. Gebiet	Beilngries	Bay	09 3 32 444	08 2*	4456/5445
Hochviöl	Husum	SchH	01 1 36 132	69 1	3409/6048
Hochwald, gemfr. Gebiet // Südl.	Bayreuth	Bay	09 4 32 444	39 4	4486/5536
Hochwang	Günzburg	Bay	09 7 36 137	04 6	3597/5362
Hoch-Weisel	Friedberg	Hess	06 1 39 022	23 4*	3474/5585
Hockeln	Hildesheim-Marienburg	Ndsa	03 2 35 162	37 9	3574/5774
Hockenheim, Stadt	Mannheim	BaWü	08 2 35 117	22 3*	3467/5464
Hockweiler	Trier-Saarburg	RhPf	07 2 35 048	24 6	2549/5507
Hodderup	Flensburg	SchH	01 1 34 152	70 0	3538/6073
Hodenhagen	Fallingbostel	Ndsa	03 3 33 145	62 7	3540/5848
Hodorf	Steinburg	SchH	01 1 45 144	67 1*	3528/5975
Höchberg	Würzburg	Bay	09 6 52 123	13 2	3562/5516
Höchen	Homburg	Saar	10 0 31 116	19 3	2592/5473
Höchenschwand	Waldshut	BaWü	08 3 47 144	15 5	3438/5289
Höchensee	Burglengenfeld	Bay	09 3 33 125	08 1	4498/5458
Höchheim	Königshofen i. Grabfeld	Bay	09 6 44 122	13 8	3603/5582
Höchst	Gelnhausen	Hess	06 1 40 026	14 1*	3516/5563
— a. d. Nidder	Büdingen	Hess	06 1 34 052	23 3	3495/5570
— i. Odw.	Erbach	Hess	06 1 38 040	14 4	3499/5517
Höchstadt a. d. Aisch, Stadt	Höchstadt a. d. Aisch	Bay	09 4 36 137	11 3*	4414/5508
Höchstadt a. d. Donau, Stadt	Dillingen a. d. Donau	Bay	09 7 32 142	04 5	4395/5387
— b. Thiersheim	Wunsiedel	Bay	09 4 47 127	39 5	4506/5552
Höchstberg	Heibronn	BaWü	08 1 38 149	12 6	3516/5461
—	Mayen	RhPf	07 1 37 037	27 1*	2571/5568
Höchstenbach	Oberwesterwaldkreis	RhPf	07 1 39 043	32 4*	3410/5611
Höckel	Bersenbrück	Ndsa	03 5 32 155	58 1	3414/5813
Höckelheim	Northeim	Ndsa	03 2 38 148	37 2	3566/5730
Höckersdorf	Alsfeld	Hess	06 1 31 040	35 0	3507/5606
Höcklenkamp	Grafschaft Bentheim	Ndsa	03 5 33 141	58 0	2561/5815
Hödienwisch // Jarrenwisch-	Norderdithmarschen	SchH	01 1 37 135	68 4	3498/6010
Hödingen	Überlingen	BaWü	08 3 45 135	03 1	3510/5295
Höf und Haid	Fulda	Hess	06 2 34 054	35 3*	3536/5586
Höfa	Friedberg	Bay	09 7 34 126	06 2	4440/5353
Höfe // Vierundzwanzig	Freudenstadt	BaWü	08 4 35 156	15 3	3458/5359
Höfen	Bamberg	Bay	09 4 31 154	11 3	4420/5524
—	Beilngries	Bay	09 3 32 128	11 1*	4452/5445
—	Biberach	BaWü	08 4 32 143	04 2*	3560/5335
—	Ebern	Bay	09 6 36 138	11 7	4420/5543
—	Gifhorn	Ndsa	03 3 34 171	62 6	3588/5818
—	Monschau	NW	05 4 35 311	28 2	2518/5600
—	Nienburg (Weser)	Ndsa	03 1 37 147	58 2*	3494/5815
—	Pegnitz	Bay	09 4 43 130	08 0	4465/5501
—	Waiblingen	BaWü	08 1 49 132	12 3	3531/5416
— an der Enz	Calw	BaWü	08 4 33 153	15 1	3470/5407
Höfendorf	Hechingen	BaWü	08 4 36 134	12 2	3490/5363
Höfer	Celle	Ndsa	03 3 32 151	64 1	3585/5839
Höferänger	Kulmbach	Bay	09 4 39 161	07 1	4458/5557
Höfingen	Grafschaft Schaumburg	Ndsa	03 1 33 142	36 6*	3522/5781
—	Leonberg	BaWü	08 1 40 121	12 3	3501/5409
Höflas	Kemnath	Bay	09 3 36 119	07 0	4490/5524
Höfles	Kronach	Bay	09 4 38 143	07 1	4455/5567
Höfstetten	Ansbach	Bay	09 5 31 144	11 3	4410/5470
Hög	Pfaffenhofen a. d. Ilm	Bay	09 1 48 140	06 2	4465/5390
Högel	Husum	SchH	01 1 36 133	69 7*	3503/6057
Högersdorf	Segeberg	SchH	01 1 44 145	70 2	3584/5977
Högl	Berchtesgaden	Bay	09 1 35 118	02 7*	4566/5299

Höglach – Hörschhausen

Gemeinde	Landkreis	Land	Statistische Kennziffer	Nummer des Natur- raumes	Koor- dinaten- schlüssel
Höglach, gemfr. Gebiet	Hilpoltstein	Bay	09 5 39 444	11 3	4439/5452
Höglldorf	Rottenburg a. d. Laaber	Bay	09 2 46 118	06 2	4501/5401
Högling	Nabburg	Bay	09 3 37 123	07 0	4501/5476
Höglwald, gemfr. Gebiet	Friedberg	Bay	09 7 34 444	06 2	4433/5351
Högsdorf	Plön	SchH	01 1 41 141	70 2	4410/6015
Höhefeld	Tauberbischofsheim	BaWü	08 2 39 142	13 2	3544/5509
Höheinöd	Pirmasens	RhPf	07 3 40 022	18 0	3398/5462
Höheischweiler	Pirmasens	RhPf	07 3 40 023	18 0	3394/5456
Höhenberg	Regensburg	Bay	09 3 43 161	40 6	4537/5435
Höhenkirchen	München	Bay	09 1 47 124	05 1	4479/5320
Höhenkirchener Forst, gemfr. Gebiet	München	Bay	09 1 47 444	05 1	4482/5322
Höhenmoos	Rosenheim	Bay	09 1 49 134	03 8	4516/5296
Höhenrain	Bad Aibling	Bay	09 1 33 122	03 8	4492/5310
—	Wolfratshausen	Bay	09 1 56 130	03 7	4455/5311
Höhenstadt // Bad	Passau	Bay	09 2 43 113	06 0	4597/5374
Höhfröschchen	Pirmasens	RhPf	07 3 40 024	18 0	3395/5458
Höhn	Oberwesterwaldkreis	RhPf	07 1 39 044	32 2*	3428/5609
Höhndorf	Plön	SchH	01 1 41 142	70 2	3589/6028
Höhr-Grenzhausen, Stadt	Unterwesterwaldkreis	RhPf	07 1 42 032	32 4	3405/5589
Höingen	Alsfeld	Hess	06 1 31 041	34 9	3494/5620
Höll	Waldmünchen	Bay	09 3 49 125	40 0	4551/5476
Höllberg u. Steinbühl, gemfr. Gebiet	Amberg	Bay	09 3 31 444	07 0	4499/5492
Höllerbach	Erbach	Hess	06 1 38 041	14 5*	3493/5515
Höllrich	Gemünden a. Main	Bay	09 6 37 122	14 0*	3557/5548
Höllstein	Lörrach	BaWü	08 3 38 146	15 5*	3406/5279
Hölsbrunn	Vilsbiburg	Bay	09 2 49 131	06 0	4537/5371
Hölzchen	Prüm	RhPf	07 2 34 043	28 0	2522/5549
Hölzern	Heilbronn	BaWü	08 1 38 150	10 8	3525/5449
Hömberg	Rhein-Lahn-Kreis	RhPf	07 1 41 058	32 4*	3413/5578
Hönau-Lindorf	Bremervörde	Ndsa	03 4 31 163	63 2	3509/5932
Hönebach	Rotenburg	Hess	06 2 41 028	35 7*	3566/5644
Hoengen	Aachen	NW	05 4 31 123	55 4	2512/5638
Hoeningen	Grevenbroich	NW	05 1 34 311	55 1	2548/5662
Hönisch	Verden	Ndsa	03 4 36 149	62 0	3515/5865
Hönnersum	Hildesheim-Marienburg	Ndsa	03 2 35 163	52 0	3569/5784
Hönningen	Ahrweiler	RhPf	07 1 31 029	27 2	2567/5593
—, Stadt // Bad	Neuwied	RhPf	07 1 38 004	29 2*	2593/5599
Höntrup	Detmold	NW	05 7 33 155	36 4	3502/5756
Hönze	Alfeld (Leine)	Ndsa	03 2 31 147	37 9	3560/5771
Höperhöfen	Rotenburg (Wümme)	Ndsa	03 4 34 136	63 4	3520/5890
Höpfigheim	Ludwigsburg	BaWü	08 1 41 131	12 3	3518/5428
Höpfingen	Buchen	BaWü	08 2 32 144	14 4*	3531/5496
Hörbach	Dillkreis	Hess	06 1 37 033	32 3	3448/5614
—	Fürstenfeldbruck	Bay	09 1 40 137	05 0	4431/5343
Hörbering	Mühlendorf a. Inn	Bay	09 1 46 129	06 0	4541/5360
Hörblach	Kitzingen	Bay	09 6 43 128	13 3*	3587/5518
Hörden	Osterode am Harz	Ndsa	03 2 39 125	37 6	3589/5727
—	Rastatt	BaWü	08 3 42 126	15 2*	3452/5405
Hördinghausen	Wittlage	Ndsa	03 5 38 124	53 3*	3462/5798
Hördt	Germersheim	RhPf	07 3 34 011	22 1*	3451/5448
Hörgenau	Lauterbach	Hess	06 1 44 026	35 0	3520/5605
Hörgern // Ober-	Gießen	Hess	06 1 41 057	23 4	3482/5591
Hörgertshausen	Freising	Bay	09 1 39 138	06 2	4490/5379
Höringen	Donnersbergkreis	RhPf	07 3 33 030	19 3*	3413/5491
Höringhausen	Waldeck	Hess	06 2 42 047	34 0*	3499/5682
Hörkamp-Langenbruch	Schaumburg-Lippe	Ndsa	03 1 38 133	52 2	3515/5796
Hörlbach	Kelheim	Bay	09 2 37 132	06 2*	4492/5405
Hörle	Waldeck	Hess	06 2 42 048	34 1	3504/5701
Hörmannsberg	Friedberg	Bay	09 7 34 127	06 2	4428/5350
Hörmannsdorf	Parsberg	Bay	09 3 42 141	08 1	4482/5453
Hörn, gemfr. Gebiet // Insel Lütje	Leer	Ndsa	03 6 32 511+	61 3	2557/5941
Hörnerkirchen // Brande	Pinneberg	SchH	01 1 39 120	69 4	3547/5970
Hörnum (Sylt)	Südtondern	SchH	01 1 48 130	68 0	3454/6069
Hörpel	Soltau	Ndsa	03 3 38 130	64 0	3569/5890
Hörscheid	Daun	RhPf	07 2 33 031	27 1	2562/5564
Hörschhausen	Daun	RhPf	07 2 33 032	27 1	2567/5568

Hörschwag – Hofstett - Emerbuch

Gemeinde	Landkreis	Land	Statistische Kennziffer	Nummer des Natur- raumes	Koor- dinaten- schlüssel
Hörschwag	Hechingen	BaWü	08 4 36 135	09 4	3515/5353
Hörschweiler	Freudenstadt	BaWü	08 4 35 136	15 0*	3467/5372
Hörste	Büren	NW	05 7 32 515	54 2*	3460/5728
—	Detmold	NW	05 7 33 156	53 0*	3483/5757
—	Halle (Westf.)	NW	05 7 34 319	54 0	3452/5768
Hörstein, Markt	Alzenau i. UFr.	Bay	09 6 31 129	23 2*	3504/5546
Hörstel	Tecklenburg	NW	05 5 39 513	58 1*	3403/5797
Hörsten	Bersenbrück	Ndsa	03 5 32 156	58 5	3437/5818
—	Harburg	Ndsa	03 3 35 158	67 0*	3571/5920
—	Rendsburg	SchH	01 1 42 165	69 2	3538/6011
Hörstmar	Detmold	NW	05 7 33 157	36 4	3490/5764
Hörsum	Alfeld (Leine)	Ndsa	03 2 31 148	37 7	3560/5760
Hörup	Flensburg	SchH	01 1 34 153	69 7	3506/6068
Hörvelsingen	Ulm	BaWü	08 1 47 145	09 7	3576/5372
Hörzhausen	Schrobenhausen	Bay	09 1 51 126	06 2	4441/5379
Hösbach	Aschaffenburg	Bay	09 6 32 122	14 2	3514/5540
Hösel	Düsseldorf-Mettmann	NW	05 1 32 214	33 7	2563/5688
Höslwang	Rosenheim	Bay	09 1 49 135	03 8	4525/5313
Hösseringen	Uelzen	Ndsa	03 3 39 186	64 0	3596/5859
Hößlinsülz	Heilbronn	BaWü	08 1 38 151	10 8	3526/5442
Hößlinswart	Waiblingen	BaWü	08 1 49 133	10 7	3534/5411
Höttingen	Ochsenfurt	Bay	09 6 50 140	13 0	3565/5497
—	Weißenburg i. Bay.	Bay	09 5 47 137	11 0*	4427/5437
Hötzingen	Soltau	Ndsa	03 3 38 131	64 0*	3565/5876
Hötzum	Braunschweig	Ndsa	03 7 32 140	51 2*	4406/5788
Hövede	Norderdithmarschen	SchH	01 1 37 133	69 3*	3519/6013
Hövel	Arnsberg	NW	05 8 32 418	33 7*	3425/5692
—, Stadt // Bockum-	Lüdinghausen	NW	05 5 35 111	54 1	3413/5730
Hövelhof	Paderborn	NW	05 7 40 512	54 0	3476/5743
Hövels	Altenkirchen (Westerwald)	RhPf	07 1 32 054	33 0	3414/5630
Höver	Burgdorf	Ndsa	03 3 31 140	52 0	3561/5802
—	Uelzen	Ndsa	03 3 39 187	64 2	4411/5882
Höxter, Stadt	Höxter	NW	05 7 36 112	36 7*	3526/5738
Hof	Oberwesterwaldkreis	RhPf	07 1 39 045	32 2	3430/5614
— a. d. Steinach	Coburg	Bay	09 4 33 153	07 1*	4443/5567
—, Stadt		Bay	09 4 15 000	41 1*	4494/5575
Hofaschenbach	Hünfeld	Hess	06 2 37 021	35 3*	3560/5611
Hofbieber	Fulda	Hess	06 2 34 055	35 3*	3559/5606
Hofdorf	Dingolfing	Bay	09 2 33 119	06 2	4530/5397
—	Regensburg	Bay	09 3 43 160	40 6	4533/5428
Hofeld-Mauschbach	Sankt Wendel	Saar	10 0 37 519	19 0*	2583/5486
Hofen	Aalen	BaWü	08 1 31 131	10 2*	3581/5416
—	Ludwigsburg	BaWü	08 1 41 132	12 3	3509/5432
—	Oberlahnkreis	Hess	06 1 47 026	32 3	3440/5588
Hofendorf	Rottenburg a. d. Laaber	Bay	09 2 46 117	06 2	4511/5399
Hoffeld	Ahrweiler	RhPf	07 1 31 030	27 2	2558/5582
—	Rendsburg	SchH	01 1 42 166	70 2	3564/6007
Hoffenheim	Sinsheim	BaWü	08 2 38 133	12 5	3488/5459
Hofgeismar, Stadt	Hofgeismar	Hess	06 2 36 022	34 3*	3526/5706
Hofheggenberg	Fürstenfeldbruck	Bay	09 1 40 135	05 0	4427/5343
Hofheim	Bergstraße	Hess	06 1 32 035	22 2	3457/5502
— a. Ts., Stadt	Main-Taunus-Kreis	Hess	06 1 46 017	23 5*	3460/5550
— i. UFr., Stadt	Hofheim i. UFr.	Bay	09 6 41 132	13 8*	4395/5557
Hofkirchen	Erding	Bay	09 1 38 128	06 0	4506/5352
—	Mallersdorf	Bay	09 2 42 130	06 2*	4522/5403
—, Markt	Vilshofen	Bay	09 2 50 130	06 4*	4582/5394
Hofolding	München	Bay	09 1 47 122	05 1	4477/5316
Hofolding Forst-Nord, gemfr. Gebiet	München	Bay	09 1 47 444	05 1	4479/5313
— Forst-Süd, gemfr. Gebiet	Bad Aibling	Bay	09 1 33 444	05 1	4479/5310
Hofs	Wangen	BaWü	08 4 47 130	04 1	3582/5301
Hofsgrund	Freiburg	BaWü	08 3 34 138	15 5	3418/5308
Hofstädten	Alzenau i. UFr.	Bay	09 6 31 127	14 2	3515/5552
Hofstarring	Erding	Bay	09 1 38 129	06 0	4507/5361
Hofstett - Emerbuch	Ulm	BaWü	08 1 47 146	09 6	3567/5383

Hofstetten – Hohenkörben

Gemeinde	Landkreis	Land	Statistische Kennziffer	Nummer des Natur- raumes	Koor- dinaten- schlüssel
Hofstetten	Ebern	Bay	09 6 36 139	11 6	4403/5549
—	Eichstätt	Bay	09 5 33 142	08 2	4451/5415
—	Gemünden a. Main	Bay	09 6 37 121	14 1	3547/5547
—	Hilpoltstein	Bay	09 5 39 140	11 3*	4439/5450
—	Landsberg a. Lech	Bay	09 1 43 127	03 7	4423/5320
—	Obernburg a. Main	Bay	09 6 49 121	14 1	3514/5524
—	Wolfach	BaWü	08 3 48 118	15 3	3431/5347
Hof und Lembach	Ludwigsburg	BaWü	08 1 41 133	12 3*	3523/5430
Hofweier	Offenburg	BaWü	08 3 41 127	21 0*	3419/5366
Hofweiler	Trier-Saarburg	RhPf	07 2 35 049	26 1	2544/5525
Hogschür	Säckingen	BaWü	08 3 43 125	15 5	3426/5279
Hohe	Holzminden	Ndsa	03 2 36 147	36 5	3531/5757
Hohebach	Künzelsau	BaWü	08 1 39 127	12 6	3553/5469
Hohe Berg, gemfr. Gebiet	Obernburg a. Main	Bay	09 6 49 444	14 1	3513/5518
Hoheegge, gemfr. Gebiet	Gandersheim	Ndsa	03 7 33 516+	37 7	3561/5753
Hoheesche	Wittmund	Ndsa	03 6 34 135	60 2*	3425/5929
Hohegaste	Leer	Ndsa	03 6 32 150	61 0	2594/5903
Hohegeiß	Blankenburg	Ndsa	03 7 31 112	38 2	4408/5726
—, gemfr. Gebiet	Blankenburg	Ndsa	03 7 31 512	38 2	4406/5728
Hohehaus	Höxter	NW	05 7 36 917	36 1	3518/5743
Hoheim	Kitzingen	Bay	09 6 43 126	13 0	3586/5510
Hohenacker	Waiblingen	BaWü	08 1 49 134	12 3	3523/5415
Hohenaltheim	Nördlingen	Bay	09 7 46 144	10 3*	4393/5406
Hohenaspe	Steinburg	SchH	01 1 45 145	69 3	3534/5984
Hohenassel	Wolfenbüttel	Ndsa	03 7 36 151	52 0	3584/5779
Hohenau	Wolfstein	Bay	09 2 52 127	40 8	5390/5414
Hohenaverbergen	Verden	Ndsa	03 4 36 150	62 0*	3521/5861
Hohenbercha	Freising	Bay	09 1 39 136	06 2	4468/5362
Hohenberg	Feuchtwangen	Bay	09 5 35 131	11 3	4392/5458
—	Stadtsteinach	Bay	09 4 45 119	39 3	4475/5563
— a. d. Eger, Stadt	Rehau	Bay	09 4 44 116	39 5	4516/5551
Hohenberger Forst, gemfr. Gebiet	Rehau	Bay	09 4 44 444	39 5	4512/5552
Hohenbodman	Überlingen	BaWü	08 3 45 136	03 2*	3516/5298
Hohenborn	Wolfhagen	Hess	06 2 44 015	34 2	3519/5698
Hohenbostel	Lüneburg	Ndsa	03 3 37 159	64 2	3599/5892
— am Deister	Hannover	Ndsa	03 1 35 144	37 8*	3529/5799
Hohenbrunn	München	Bay	09 1 47 123	05 1	4478/5324
Hohenbüchen	Holzminden	Ndsa	03 2 36 148	37 7	3552/5759
Hohenbünstorf	Uelzen	Ndsa	03 3 39 188	64 3	3599/5882
Hohenburg, Markt	Amberg	Bay	09 3 31 172	08 1	4485/5462
Hohenecker Forst, gemfr. Gebiet	Uffenheim	Bay	09 5 46 444	11 4	4396/5488
Hoheneggelsen	Hildesheim-Marienburg	Ndsa	03 2 35 164	52 0	3581/5787
Hoheneggkofen	Landshut	Bay	09 2 40 132	06 0	4516/5375
Hoheneiche	Eschwege	Hess	06 2 31 028	35 7	3568/5666
Hohenfeld	Kitzingen	Bay	09 6 43 127	13 3*	3583/5509
Hohenfelde	Plön	SchH	01 1 41 143	70 2	4402/6028
—	Steinburg	SchH	01 1 45 146	69 4*	3541/5968
—	Stormarn	SchH	01 1 46 145	70 2	4400/5945
Hohenfels-Essingen	Daun	RhPf	07 2 33 033	27 6	2552/5569
—, Markt	Parsberg	Bay	09 3 42 139	08 1	4489/5452
— // Nainhof-	Parsberg	Bay	09 3 42 178	08 1	4488/5454
Hohenfurch	Schongau	Bay	09 1 50 119	03 6*	4417/5302
Hohengebraching	Regensburg	Bay	09 3 43 162	06 2	4506/5425
Hohengehren	Esslingen	BaWü	08 1 35 125	10 7	3533/5403
Hohengüßbach	Bamberg	Bay	09 4 31 155	11 2	4424/5539
Hohenhäusling	Bamberg	Bay	09 4 31 156	08 0	4437/5538
Hohenhameln	Peine	Ndsa	03 2 40 135	52 0	3573/5792
Hohenhard	Tirschenreuth	Bay	09 3 47 125	39 4	4505/5533
Hohenhaslach	Vaihingen	BaWü	08 1 48 123	12 3*	3502/5430
Hohenhorn	Herzogtum Lauenburg	SchH	01 1 35 161	69 6	3591/5928
Hohenkammer	Freising	Bay	09 1 39 137	06 2	4465/5365
Hohenkemnath	Amberg	Bay	09 3 31 133	08 1	4484/5473
Hohenkirchen	Hofgeismar	Hess	06 2 36 023	34 3	3532/5696
— (Oldenburg)	Friesland	Ndsa	03 8 33 113	61 1	3428/5948
Hohenkörben (Kirchspiel Nordhorn)	Grafschaft Bentheim	Ndsa	03 5 33 142	58 0	2573/5820

Hohenkörben – Hohnhausen

Gemeinde	Landkreis	Land	Statistische Kennziffer	Nummer des Natur- raumes	Koor- dinaten- schlüssel
Hohenkörben (Kirchspiel Veldhausen)	Grafschaft Bentheim	Ndsa	03 5 33 143	58 0	2574/5822
Hohenleimbach	Mayen	RhPf	07 1 37 038	27 1	2575/5586
Hohenlimburg, Stadt	Iserlohn	NW	05 8 35 111	33 7*	3400/5691
Hohenlinden	Ebersberg	Bay	09 1 37 121	05 2*	4500/5336
Hohenlockstedt	Steinburg	SchH	01 1 45 168	69 3	3541/5982
Hohenmemmingen	Heidenheim	BaWü	08 1 37 135	09 7	3594/5389
Hohenmirsberg	Pegnitz	Bay	09 4 43 131	08 0	4460/5519
Hohenmoor	Grafschaft Hoya	Ndsa	03 1 32 160	59 4	3497/5847
Hohenöllen	Kusel	RhPf	07 3 36 043	19 3	3400/5499
Hohenpeißenberg	Schongau	Bay	09 1 50 120	03 7	4426/5296
Hohenpöhlz	Ebermannstadt	Bay	09 4 34 133	08 0	4438/5531
Hohenpolding	Erding	Bay	09 1 38 130	06 0	4510/5361
Hohenraden // Borstel-	Pinneberg	SchH	01 1 39 119	69 5	3554/5951
Hohenraunau	Krumbach (Schwabens)	Bay	09 7 40 130	04 6	3601/5343
Hohenreichen	Wertingen	Bay	09 7 49 135	04 6	4406/5382
Hohenried	Schrobenhausen	Bay	09 1 51 124	06 2*	4453/5389
Hohenrode	Grafschaft Schaumburg	Ndsa	03 1 33 143	36 6*	3510/5782
Hohenroth	Bad Neustadt a. d. Saale	Bay	09 6 34 122	14 0	3583/5576
—	Dillkreis	Hess	06 1 37 034	32 2	3438/5612
Hohensachsen	Mannheim	BaWü	08 2 35 118	22 6*	3476/5487
Hohenschambach	Parsberg	Bay	09 3 42 140	08 2	4489/5434
Hohenschwangau, gemfr. Gebiet	Füssen	Bay	09 7 35 444	02 2	4409/5267
Hohensolms	Wetzlar	Hess	06 1 54 040	32 0	3465/5613
Hohenstadt	Aalen	BaWü	08 1 31 132	10 2*	3568/5419
—	Buchen	BaWü	08 2 32 142	12 8	3537/5484
—	Göppingen	BaWü	08 1 36 143	09 4	3549/5379
—	Hersbruck	Bay	09 5 38 131	11 2*	4463/5486
Hohenstaufen	Göppingen	BaWü	08 1 36 144	10 1	3553/5401
Hohenstein	Ludwigsburg	BaWü	08 1 41 134	12 3	3508/5434
—	Untertauuskreis	Hess	06 1 52 030	30 4	3432/5562
Hohensteiner Forst, gemfr. Gebiet	Coburg	Bay	09 4 33 444	11 7	4424/5564
Hohen-Sülzen	Alzey-Worms	RhPf	07 3 31 041	22 7	3444/5498
Hohentanner Wald, gemfr. Gebiet	Kempten (Allgäu)	Bay	09 7 39 444	03 4	3586/5292
Hohentengen	Saulgau	BaWü	08 4 42 159	04 0	3528/5321
—	Waldshut	BaWü	08 3 47 145	09 0	3458/5270
Hohenthan	Tirschenreuth	Bay	09 3 47 126	40 1*	4528/5518
Hohenthann	Bad Aibling	Bay	09 1 33 123	03 8	4497/5315
—	Rottenburg a. d. Laaber	Bay	09 2 46 119	06 2	4507/5391
Hohentreswitz	Nabburg	Bay	09 3 37 124	40 1	4519/5485
Hohentrüdingen	Gunzenhausen	Bay	09 5 37 135	08 2*	4405/5430
Hohenwald	Tirschenreuth	Bay	09 3 47 127	39 6*	4521/5527
Hohenwalder Wald, gemfr. Gebiet	Tirschenreuth	Bay	09 3 47 444	39 6	4519/5527
Hohenwart	Pforzheim	BaWü	08 2 37 123	15 0	3480/5411
—, Markt	Schrobenhausen	Bay	09 1 51 125	06 2	4455/5384
Hohenwarth	Kötzting	Bay	09 2 38 131	40 4*	4568/5452
Hohenweddrien	Uelzen	Ndsa	03 3 39 189	64 2	4423/5874
Hohenwepel	Warburg	NW	05 7 41 516	36 0	3509/5710
Hohenwestedt	Rendsburg	SchH	01 1 42 167	69 3	3542/5996
Hohenwetttersbach	Karlsruhe	BaWü	08 2 34 134	12 5	3462/5426
Hohenzell	Aichach	Bay	09 1 31 134	06 2	4440/5357
—	Schlüchtern	Hess	06 1 51 013	14 1	3538/5576
Hohenzethen	Uelzen	Ndsa	03 3 39 190	64 2	4421/5881
Hoher Berg, gemfr. Gebiet	Marktheidenfeld	Bay	09 6 46 444	14 1	3531/5520
Hoher Bogen, gemfr. Gebiet	Kötzting	Bay	09 2 38 444	40 3	4567/5456
Hohestadt	Ochsenfurt	Bay	09 6 50 138	13 0*	3574/5502
Hohe Wart, gemfr. Gebiet	Obernburg a. Main	Bay	09 6 49 444	14 1	3519/5531
Hohholz	Neustadt a. d. Aisch	Bay	09 5 41 148	11 3	4407/5496
Hohkeppel	Rheinisch-Bergischer Kreis	NW	05 3 36 212	33 8	2591/5649
Hohl	Alzenau i. UFr.	Bay	09 6 31 128	14 2	3508/5545
Hohlach	Uffenheim	Bay	09 5 46 138	13 0	3582/5486
Hohn	Bad Kissingen	Bay	09 6 33 131	14 0	3577/5572
—	Rendsburg	SchH	01 1 42 168	69 7*	3532/6019
Hohne	Celle	Ndsa	03 3 32 152	64 1	3560/5852
Hohnebostel	Celle	Ndsa	03 3 32 153	62 6	3588/5823
Hohnhausen	Hofheim i. UFr.	Bay	09 6 41 133	11 7*	4402/5555

Hohnhorst – Holte

Gemeinde	Landkreis	Land	Statistische Kennziffer	Nummer des Natur- raumes	Koor- dinaten- schlüssel
Hohnhorst	Celle	Ndsa	03 3 32 154	64 1	3590/5837
—	Grafschaft Schaumburg	Ndsa	03 1 33 144	52 1	3525/5804
Hohnhurst	Kehl	BaWü	08 3 35 123	21 0	3416/5374
Hohnsen	Hameln-Pyrmont	Ndsa	03 1 34 153	37 8	3533/5779
Hohnstedt	Northeim	Ndsa	03 2 38 149	37 2*	3566/5737
Hohnstorf	Uelzen	Ndsa	03 3 39 191	64 2	4402/5891
— (Elbe)	Lüneburg	Ndsa	03 3 37 160	87 6	4403/5916
Hohwacht (Ostsee)	Plön	SchH	01 1 41 170	70 2	4400/6000
Hoiersdorf	Helmstedt	Ndsa	03 7 35 135	51 2	4428/5778
Hoinkhausen	Lippstadt	NW	05 8 36 415	54 2	3458/5714
Hoisbüttel	Stormarn	SchH	01 1 46 146	69 5	3577/5951
Hoisdorf	Stormarn	SchH	01 1 46 147	70 2	3588/5948
Hoitlingen	Helmstedt	Ndsa	03 7 35 136	64 2	4419/5819
Holdenstedt	Uelzen	Ndsa	03 3 39 192	64 3*	4401/5866
Holdorf	Vechta	Ndsa	03 8 35 115	58 5	3441/5829
Holenberg	Holzminde	Ndsa	03 2 36 149	37 1	3540/5753
Holenbrunn	Wunsiedel	Bay	09 4 47 128	39 5	4502/5546
Holheim	Nördlingen	Bay	09 7 46 145	10 3	3607/5411
Hollage	Osnabrück	Ndsa	03 5 37 143	53 5	3430/5802
Hollbüllhuus	Husum	SchH	01 1 36 134	69 2*	3515/6030
Holle	Hildesheim-Marienburg	Ndsa	03 2 35 165	37 9	3580/5773
Hollen	Bielefeld	NW	05 7 31 212	54 0	3456/5758
—	Land Hadeln	Ndsa	03 4 32 131	63 3*	3507/5939
—	Leer	Ndsa	03 6 32 151	60 2*	3414/5903
—	Wesermünde	Ndsa	03 4 37 150	63 3	3480/5921
Hollenbach	Aichach	Bay	09 1 31 135	06 2	4432/5373
—	Künzelsau	BaWü	08 1 39 128	12 6*	3558/5471
—	Neuburg a. d. Donau	Bay	09 7 44 139	06 3	4436/5592
Hollenbeck	Stade	Ndsa	03 4 35 162	63 4	3531/5922
Hollenbek	Herzogtum Lauenburg	SchH	01 1 35 162	75 0	4422/5940
Hollenstede	Bersenbrück	Ndsa	03 5 32 157	58 1	3410/5818
Hollenstedt	Einbeck	Ndsa	03 2 33 125	37 2*	3565/5734
—	Harburg	Ndsa	03 3 35 159	63 4	3547/5915
Holler	Unterwesterwaldkreis	RhPf	07 1 42 033	32 4	3417/5586
Hollerbach	Buchen	BaWü	08 2 32 143	14 4	3520/5486
Hollern	Stade	Ndsa	03 4 35 163	67 0	3536/5940
Hollfeld, Stadt	Ebermannstadt	Bay	09 4 34 134	08 0	4449/5534
Hollige	Fallingb. Ostel	Ndsa	03 3 33 146	64 1*	3537/5855
Hollingstedt	Norderdithmarschen	SchH	01 1 37 134	69 3*	3515/6018
—	Schleswig	SchH	01 1 43 152	69 7*	3522/6036
Hollnich	Prüm	RhPf	07 2 34 044	28 0	2519/5560
—	Rhein-Hunsrück-Kreis	RhPf	07 1 40 055	24 3	3391/5549
Hollstadt	Bad Neustadt a. d. Saale	Bay	09 6 34 123	13 8	3591/5580
Hollstein	Witzenhausen	Hess	06 2 43 024	35 7	3555/5672
Hollwedel	Grafschaft Hoya	Ndsa	03 1 32 161	59 4	3478/5862
Holm	Harburg	Ndsa	03 3 35 160	64 0	3559/5904
—	Pinneberg	SchH	01 1 39 139	69 5	3544/5943
—	Südtondern	SchH	01 1 48 131	69 0*	3491/6078
— // Götheby-	Eckernförde	SchH	01 1 31 131	70 1	3546/6039
Holnstein	Beilngries	Bay	09 3 32 129	08 1*	4465/5442
—	Sulzbach-Rosenberg	Bay	09 3 46 124	08 0	4474/5491
Holsen	Lübbecke	NW	05 7 38 514	53 1*	3479/5794
Holßel	Wesermünde	Ndsa	03 4 37 151	63 3*	3474/5951
Holsten	Bersenbrück	Ndsa	03 5 32 158	58 5	3421/5825
—	Lingen	Ndsa	03 5 34 138	58 1*	2595/5799
Holstendorf	Herzogtum Lauenburg	SchH	01 1 35 163	75 0	4415/5959
Holsten-Mündrup	Osnabrück	Ndsa	03 5 37 144	53 5	3441/5787
Holstenniendorf	Rendsburg	SchH	01 1 42 169	69 3	3523/5990
Holsthum	Bitburg	RhPf	07 2 32 053	26 2	2529/5528
Holt	Südtondern	SchH	01 1 48 132	69 7*	3509/6076
— und Haar	Grafschaft Bentheim	Ndsa	03 5 33 144	58 0	2573/5801
Holtdorf	Rendsburg	SchH	01 1 42 170	69 3*	3547/6005
Holte	Leer	Ndsa	03 6 32 152	61 0*	3404/5894
—	Nienburg (Weser)	Ndsa	03 1 37 148	59 4	3504/5839
—	Wesermünde	Ndsa	03 4 37 152	63 3	3472/5922

Holtebüttel – Holzhausen

Gemeinde	Landkreis	Land	Statistische Kennziffer	Nummer des Natur- raumes	Koor- dinaten- schlüssel
Holtebüttel	Verden	Ndsa	03 4 36 151	63 0	3515/5872
Holte - Lastrup	Meppen	Ndsa	03 5 36 145	59 2	3407/5846
Holtensen	Einbeck	Ndsa	03 2 33 126	37 2	3555/5742
—	Göttingen	Ndsa	03 2 34 144	37 2	3561/5716
—	Hameln - Pyrmont	Ndsa	03 1 34 154	37 8	3526/5779
—	Springe	Ndsa	03 1 39 132	52 1*	3546/5781
— bei Weetzen	Hannover	Ndsa	03 1 35 145	52 1	3543/5793
— bei Wunstorf	Hannover	Ndsa	03 1 35 146	52 1	3533/5806
— // Klein	Grafschaft Schaumburg	Ndsa	03 1 33 150	37 8	3520/5792
Holterdorf	Melle	Ndsa	03 5 35 131	53 1	3457/5778
Holtermob	Leer	Ndsa	03 6 32 153	60 0	3407/5893
Holtershausen	Gandersheim	Ndsa	03 7 33 147	37 6	3561/5748
Holte // Schloß	Wiedenbrück	NW	05 7 42 612	54 0	3471/5748
— -Spangen	Land Hadeln	Ndsa	03 4 32 132	63 3	3476/5968
— -Sünsbeck	Osnabrück	Ndsa	03 5 37 145	53 5	3444/5787
Holtgast	Wittmund	Ndsa	03 6 34 136	60 2	3405/5945
Holtgaste	Leer	Ndsa	03 6 32 154	61 0	2591/5901
Holthausen	Lingen	Ndsa	03 5 34 139	58 6	2588/5825
—	Meppen	Ndsa	03 5 36 146	59 2	2584/5845
Holtheim	Büren	NW	05 7 32 416	36 3*	3493/5716
Holthusen	Leer	Ndsa	03 6 32 155	60 5*	2587/5892
— I	Uelzen	Ndsa	03 3 39 193	64 0	3587/5881
— II	Uelzen	Ndsa	03 3 39 194	64 3	3596/5870
Holtkamp	Bielefeld	NW	05 7 31 213	54 0	3458/5759
Holtland	Leer	Ndsa	03 6 32 156	60 2	3405/5906
Holtorf	Lüchow - Dannenberg	Ndsa	03 3 36 177	87 6	4467/5878
—	Nienburg (Weser)	Ndsa	03 1 37 149	58 3*	3516/5838
— -Lunsen	Braunschweig	Ndsa	03 7 32 141	62 0	3505/5871
Holtorfslöh	Harburg	Ndsa	03 3 35 161	64 4	3571/5911
Holtrop	Aurich (Ostfriesland)	Ndsa	03 6 31 129	60 2	3404/5923
Holtrup	Grafschaft Hoya	Ndsa	03 1 32 162	58 3	3511/5847
—	Minden	NW	05 7 39 414	36 6	3491/5786
Holtsee	Eckernförde	SchH	01 1 31 135	70 1	3555/6030
Holtum (Geest)	Verden	Ndsa	03 4 36 152	63 0	3520/5873
Holtwick	Borken	NW	05 5 33 415	57 6	3540/5747
—	Coesfeld	NW	05 5 34 612	54 1*	2578/5764
Holxen	Uelzen	Ndsa	03 3 39 195	64 3*	3600/5865
Holz	Saarbrücken	Saar	10 0 34 313	19 0*	2572/5467
Holzacker	Südtondern	SchH	01 1 48 133	69 7	3504/6066
Holzappel	Rhein - Lahn - Kreis	RhPf	07 1 41 059	32 4	3421/5580
Holzbach	Rhein - Hunsrück - Kreis	RhPf	07 1 40 056	24 1	3394/5536
Holzbälge	Nienburg (Weser)	Ndsa	03 1 37 150	58 3	3512/5842
Holzberndorf	Scheinfeld	Bay	09 5 44 134	11 5	4395/5516
Holzbronn	Calw	BaWü	08 4 33 154	15 0*	3481/5392
Holzbunge	Eckernförde	SchH	01 1 31 136	70 1	3546/6028
Holzburg	Ziegenhain	Hess	06 2 45 024	34 3*	3517/5632
Holzdorf	Eckernförde	SchH	01 1 31 137	70 1	3558/6047
Holzelfingen	Reutlingen	BaWü	08 4 40 126	09 4	3521/5365
Holzzen	Arnsberg	NW	05 8 32 419	33 7	3425/5698
—	Holzminde	Ndsa	03 2 36 150	37 7	3546/5756
—	Iserlohn	NW	05 9 35 513	54 2*	2606/5702
—	Lörrach	BaWü	08 3 38 147	20 1	3397/5285
—	Lüneburg	Ndsa	03 3 37 161	64 2	4405/5902
Holzerath	Trier - Saarburg	RhPf	07 2 35 050	24 6*	2555/5505
Holzerode	Göttingen	Ndsa	03 2 34 145	37 3	3574/5718
Holzerwald, gemfr. Gebiet	Memmingen	Bay	09 7 42 444	04 6	3606/5310
Holzfeld	Rhein - Hunsrück - Kreis	RhPf	07 1 40 057	29 0	3403/5559
Holzfelder Forst, gemfr. Gebiet	Altötting	Bay	09 1 32 444	05 4	4561/5341
Holzgerlingen	Böblingen	BaWü	08 1 33 128	10 4	3501/5389
Holzgünz	Memmingen	Bay	09 7 42 138	04 6	3594/5322
Holzham	Bad Aibling	Bay	09 1 33 124	03 8	4495/5310
Holzhammer	Neustadt a.d. Waldnaab	Bay	09 3 40 130	07 0	4504/5490
Holzharlanden	Kelheim	Bay	09 2 37 131	08 2	4488/5415
Holzhausen	Eschwege	Hess	06 2 31 029	48 3*	3576/5656
—	Freiburg	BaWü	08 3 34 139	20 2	3410/5327

Holzhausen - Homberg

Gemeinde	Landkreis	Land	Statistische Kennziffer	Nummer des Natur- raumes	Koor- dinaten- schlüssel
Holzhausen	Fürstenfeldbruck	Bay	09 1 40 136	05 0*	4443/5334
—	Göppingen	BaWü	08 1 36 145	10 1*	3543/5398
—	Grafschaft Diepholz	Ndsa	03 1 31 136	58 4	3487/5825
—	Haßfurt	Bay	09 6 40 129	13 8*	4392/5550
—	Höxter	NW	05 7 36 715	36 1	3509/5739
—	Hofgeismar	Hess	06 2 36 024	34 3	3537/5698
—	Horb	BaWü	08 4 37 132	12 2	3475/5359
—	Kehl	BaWü	08 3 35 124	21 0	3420/5388
—	Lübbecke	NW	05 7 38 716	53 3*	3468/5795
—	Marburg	Hess	06 2 39 048	34 8*	3478/5620
—	Melle	Ndsa	03 5 35 132	53 5	3456/5790
—	Nienburg (Weser)	Ndsa	03 1 37 151	58 3	3504/5821
—	Osnabrück	Ndsa	03 5 37 146	53 5*	3431/5787
—	Rottenburg a.d. Laaber	Bay	09 2 46 120	06 2	4497/5390
—	Schweinfurt	Bay	09 6 51 136	13 5*	3584/5554
—	Traunstein	Bay	09 1 53 127	03 8	4543/5299
—	Vilsbiburg	Bay	09 2 49 132	06 0	4521/5367
—	Wetzlar	Hess	06 1 54 041	32 3	3449/5606
—	Wittgenstein	NW	05 8 42 422	33 3	3454/5647
— II	Minden	NW	05 7 39 315	53 3*	3489/5801
— a. Hahn	Fritzlar - Homberg	Hess	06 2 33 038	34 3	3529/5675
— am Hünstein	Biedenkopf	Hess	06 1 33 029	32 0	3466/5631
— a. Starnberger See	Wolfratshausen	Bay	09 1 56 131	03 7	4451/5305
— a.d. Haide	Rhein - Lahn - Kreis	RhPf	07 1 41 060	30 4	3422/5565
— a.d. Porta	Minden	NW	05 7 39 415	36 6	3493/5788
— b. Buchloe	Landberg a. Lech	Bay	09 1 43 128	04 7*	4409/5324
— b. Homberg	Fritzlar - Homberg	Hess	06 2 33 039	35 6	3529/5654
— b. Teisendorf	Laufen	Bay	09 1 44 119	03 9	4560/5304
— / Eder	Frankenberg	Hess	06 2 32 043	33 2	3472/5650
— -Externsteine	Detmold	NW	05 7 33 158	53 0*	3493/5749
— über Aar	Untertaunuskreis	Hess	06 1 52 031	30 4	3435/5564
Holzheim	Dillingen a.d. Donau	Bay	09 7 32 144	04 6*	4392/5376
—	Gießen	Hess	06 1 41 033	23 4*	3480/5594
—	Grevenbroich	NW	05 1 34 121	57 3*	2546/5669
—	Hersfeld	Hess	06 2 35 030	35 5	3547/5627
—	Neuburg a.d. Donau	Bay	09 7 44 140	04 8*	4422/5387
—	Neumarkt i.d. OPf.	Bay	09 3 38 130	11 1	4460/5462
—	Neu - Ulm	Bay	09 7 45 131	04 6	3582/5361
—	Rhein - Lahn - Kreis	RhPf	07 1 41 061	31 1*	3432/5580
— a. Forst	Burglengenfeld	Bay	09 3 33 126	08 1	4500/5446
Holzingen	Weißenburg i. Bay.	Bay	09 5 47 136	11 0	4421/5433
Holz Kirch	Ulm	BaWü	08 1 47 147	09 7	3573/5378
Holzkirchen	Marktheidenfeld	Bay	09 6 46 128	13 2	3548/5516
—	Nördlingen	Bay	09 7 46 146	10 3	4399/5416
—, Markt	Miesbach	Bay	09 1 45 120	05 1	4477/5304
Holz Kirchhausen	Marktheidenfeld	Bay	09 6 46 129	13 2	3548/5514
Holzloog // Westerende	Aurich (Ostfriesland)	Ndsa	03 6 31 167	60 2*	2593/5924
Holzmaden	Nürtingen	BaWü	08 1 43 126	10 1	3538/5389
Holzmannshausen	Mainburg	Bay	09 2 41 124	06 2	4481/5390
Holzminden, Stadt	Holzminden	Ndsa	03 2 36 151	36 7*	3531/5744
—, gemfr. Gebiet	Holzminden	Ndsa	03 2 36 516 +	37 0	3536/5741
Holzmühl	Lauterbach	Hess	06 1 44 027	35 0	3530/5586
Holzzolling	Miesbach	Bay	09 1 45 121	03 8	4487/5304
Holzschlag	Hochschwarzwald	BaWü	08 3 40 134	15 4	3433/5318
Holzschwang	Neu - Ulm	Bay	09 7 45 132	04 6	3581/5357
Holztraubach	Mallersdorf	Bay	09 2 42 131	06 2	4516/5407
Holzweiler	Ahrweiler	RhPf	07 1 31 031	27 4*	2574/5603
—	Erkelenz	NW	05 4 33 412	55 4	2528/5656
Holzwickede	Unna	NW	05 9 41 116	54 2*	3404/5708
Homberg	Kusel	RhPf	07 3 36 044	19 3*	3392/5502
—	Oberwesterwaldkreis	RhPf	07 1 39 046	32 2	3436/5611
—	Überlingen	BaWü	08 3 45 137	03 2	3532/5297
—, Bez. Kassel, Stadt	Fritzlar - Homberg	Hess	06 2 33 040	35 6*	3528/5655
— (Kreis Alsfeld), Stadt	Alsfeld	Hess	06 1 31 042	34 6*	3500/5621
— (Niederrhein), Stadt	Moers	NW	05 2 37 111	57 5	2549/5701

Homburg - Meiersberg - Horhausen

Gemeinde	Landkreis	Land	Statistische Kennziffer	Nummer des Natur- raumes	Koor- dinaten- schlüssel
Homburg - Meiersberg	Düsseldorf - Mettmann	NW	05 1 32 412	33 7	2564/5685
Homburgshausen	Fritzlar - Homburg	Hess	06 2 33 041	35 6	3530/5659
Hombressen	Hofgeismar	Hess	06 2 36 025	34 3*	3531/5706
Homburg	Oberbergischer Kreis	NW	05 3 35 114	33 9	3396/5643
— a. Main, Markt	Marktheidenfeld	Bay	09 6 46 130	14 1*	3545/5517
—, Stadt	Homburg	Saar	10 0 31 117	19 2*	2597/5466
— v. d. H., Bad, Stadt	Obertaunuskreis	Hess	06 1 48 004	30 0*	3472/5566
Homfeld	Grafschaft Hoya	Ndsa	03 1 32 163	59 4*	3499/5853
Hommerdingen	Bitburg	RhPf	07 2 32 054	26 1	2523/5530
Hommershausen	Frankenberg	Hess	06 2 32 044	33 2	3483/5662
Hommertshausen	Biedenkopf	Hess	06 1 33 030	32 0	3465/5634
Honau	Kehl	BaWü	08 3 35 125	21 0	3417/5390
—	Reutlingen	BaWü	08 4 40 127	09 4	3519/5364
Hondelage	Braunschweig	Ndsa	03 7 32 142	62 4	4405/5799
Hondingen	Donaueschingen	BaWü	08 3 32 136	09 2	3468/5303
Honerath	Ahrweiler	RhPf	07 1 31 032	27 2	2564/5582
Honerdingen	Fallingbostel	Ndsa	03 3 33 147	64 1	3543/5859
Honhardt	Crailsheim	BaWü	08 1 34 131	10 8	3575/5437
Honigsee	Plön	SchH	01 1 41 144	70 2	3577/6011
Honnef, Bad, Stadt	Rhein - Sieg - Kreis	NW	05 3 37 116	29 2*	2586/5612
Honsbronn	Mergentheim	BaWü	08 1 42 130	12 9	3565/5479
Honsolgen	Kaufbeuren	Bay	09 7 38 132	04 7*	4409/5322
Honstetten	Stockach	BaWü	08 3 44 131	09 1	3491/5306
Hontheim	Bernkastel - Wittlich	RhPf	07 2 31 057	27 0	2570/5548
Honzrath	Merzig - Wadern	Saar	10 0 32 216	18 2*	2553/5477
Hoof	Kassel	Hess	06 2 38 015	34 2	3524/5683
—	Sankt Wendel	Saar	10 0 37 212	19 3	2590/5484
Hooge	Husum	SchH	01 1 36 135	68 1	3471/6049
Hoogstede	Grafschaft Bentheim	Ndsa	03 5 33 145	58 0*	2565/5828
Hooksiel	Friesland	Ndsa	03 8 33 114	61 1	3436/5945
Hoope	Wesermünde	Ndsa	03 4 37 153	63 3	3480/5909
Hoopte	Harburg	Ndsa	03 3 35 162	67 0	3577/5919
Hope	Fallingbostel	Ndsa	03 3 33 148	62 7	3544/5832
Hopfau	Horb	BaWü	08 4 37 133	12 2	3469/5360
Hopfelde	Witzenhausen	Hess	06 2 43 025	35 7	3553/5672
Hopfen am See	Füssen	Bay	09 7 35 116	03 6	4401/5375
Hopferau	Füssen	Bay	09 7 35 117	03 6	4397/5276
Hopferbach	Marktoberdorf	Bay	09 7 41 124	04 6	3601/5302
Hopferstadt	Ochsenfurt	Bay	09 6 50 139	13 0	3576/5497
Hopfgarten	Alsfeld	Hess	06 1 31 043	35 0*	3520/5618
Hopfmannsfeld	Lauterbach	Hess	06 1 44 028	35 0	3522/5605
Hoppecke	Brilon	NW	05 8 33 713	33 2*	3474/5693
Hoppensen	Einbeck	Ndsa	03 2 33 127	37 2*	3552/5740
Hoppetenzell	Stockach	BaWü	08 3 44 132	04 0*	3501/5306
Hoppingen	Nördlingen	Bay	09 7 46 147	10 3*	4401/5408
Hoppstädten	Kusel	RhPf	07 3 36 045	19 3	3394/5507
— -Weiersbäch	Birkenfeld	RhPf	07 1 34 042	19 4	2586/5499
Hopsten	Tecklenburg	NW	05 5 39 212	58 1	3405/5806
Horath	Bernkastel - Wittlich	RhPf	07 2 31 058	24 3*	2571/5519
Horb am Neckar, Stadt	Horb	BaWü	08 4 37 134	12 2	3477/5368
— a. d. Steinach	Coburg	Bay	09 4 33 155	07 1*	4444/5566
Horbach	Bad Kreuznach	RhPf	07 1 33 047	19 5	3393/5521
—	Fürth	Bay	09 5 36 122	11 3	4414/5485
—	Gelnhausen	Hess	06 1 40 027	23 3*	3511/5556
—	Pirmasens	RhPf	07 3 40 025	18 0	3401/5467
—	Stadtsteinach	Bay	09 4 45 120	39 3	4474/5564
—	Unterwesterwaldkreis	RhPf	07 1 42 034	32 4	3418/5582
Horben	Freiburg	BaWü	08 3 34 140	15 5	3415/5311
Horbruch	Birkenfeld	RhPf	07 1 34 043	24 3*	2589/5528
Horbürg	Lüneburg	Ndsa	03 3 37 162	64 4*	3593/5915
Hordorf	Braunschweig	Ndsa	03 7 32 143	62 4	4408/5796
Horgau	Augsburg	Bay	09 7 31 146	04 6	4403/5363
Horgauergreut	Augsburg	Bay	09 7 31 147	04 6	4404/5364
Horgen	Rottweil	BaWü	08 4 41 134	12 2	3467/5334
Horhausen	Haßfurt	Bay	09 6 40 130	13 7	3602/5542

Horhausen – Hoyerhagen

Gemeinde	Landkreis	Land	Statistische Kennziffer	Nummer des Natur- raumes	Koor- dinaten- schlüssel
Horhausen	Rhein-Lahn-Kreis	RhPf	07 1 41 062	32 4	3421/5581
— (Westerwald)	Altenkirchen (Westerwald)	RhPf	07 1 32 055	32 4	3396/5606
Horheim	Waldshut	BaWü	08 3 47 146	12 0*	3451/5279
Horkheim	Heilbronn	BaWü	08 1 38 152	12 3	3512/5442
Horloff // Trais-	Gießen	Hess	06 1 41 076	23 4	3493/5590
Hormersdorf	Lauf a.d. Pegnitz	Bay	09 5 40 125	08 0	4457/5497
Horn	Konstanz	BaWü	08 3 36 141	03 1	3499/5284
—	Rhein-Hunsrück-Kreis	RhPf	07 1 40 058	24 3	3395/5546
— -Millinghausen	Lippstadt	NW	05 8 36 319	54 2	3448/5720
—, Stadt	Detmold	NW	05 7 33 113	36 3*	3496/5748
Hornbach	Bergstraße	Hess	06 1 32 036	14 5	3480/5492
—	Buchen	BaWü	08 2 32 145	14 4	3521/5495
—, Stadt	Zweibrücken	RhPf	07 3 41 011	18 0	2599/5451
Hornbek	Herzogtum Lauenburg	SchH	01 1 35 164	76 0	4410/5937
Hornberg	Calw	BaWü	08 4 33 155	15 0	3469/5388
—	Crailsheim	BaWü	08 1 34 132	12 6*	3572/5452
—	Säckingen	BaWü	08 3 43 126	15 5	3421/5281
—, Stadt	Wolfach	BaWü	08 3 48 119	15 3	3443/5342
Hornbostel	Celle	Ndsa	03 3 32 155	62 7	3557/5838
Hornburg, Stadt	Wolfenbüttel	Ndsa	03 7 36 152	51 0*	4405/5767
Horndorf	Lüneburg	Ndsa	03 3 37 163	64 2	4406/5899
Horneburg	Recklinghausen	NW	05 6 37 612	54 3	2589/5722
—, Flecken	Stade	Ndsa	03 4 35 164	67 0*	3538/5931
Hornoldendorf	Detmold	NW	05 7 33 159	53 0	3492/5752
Hornsen // Woltershausen	Alfeld (Leine)	Ndsa	03 2 31 185	37 9*	3565/5760
Hornstein	Sigmaringen	BaWü	08 4 43 138	09 5	3519/5331
Hornstorf	Straubing	Bay	09 2 47 123	06 4	4543/5418
Horperath	Mayen	RhPf	07 1 37 039	27 1	2568/5568
Horrem	Bergheim (Erft)	NW	05 3 31 611	55 4*	2550/5642
Horrenbach	Buchen	BaWü	08 2 32 146	12 6	3547/5475
Horrenberg	Heidelberg	BaWü	08 2 33 127	12 5	3484/5460
Horressen	Unterwesterwaldkreis	RhPf	07 1 42 035	32 4	3414/5588
Horrheim	Vaihingen	BaWü	08 1 48 124	12 3*	3499/5427
Horrweiler	Mainz-Bingen	RhPf	07 3 39 029	22 8*	3426/5529
Horsbüll	Südtondern	SchH	01 1 48 134	68 2	3477/6078
Horschbach	Kusel	RhPf	07 3 36 046	19 3	3393/5496
Horsdorf	Staffelstein	Bay	09 4 46 130	11 2*	4429/5550
Horst	Harburg	Ndsa	03 3 35 163	64 4	3568/5915
—	Herzogtum Lauenburg	SchH	01 1 35 165	75 0	4418/5946
—	Neustadt am Rübenberge	Ndsa	03 1 36 133	62 2	3537/5812
— (Holstein)	Steinburg	SchH	01 1 45 147	69 4	3540/5964
Horstedt	Braunschweig	Ndsa	03 7 32 144	62 0	3499/5874
—	Grafschaft Hoya	Ndsa	03 1 32 164	59 4*	3472/5868
—	Husum	SchH	01 1 36 136	69 1	3504/6044
—	Rotenburg (Wümme)	Ndsa	03 4 34 137	63 4	3515/5894
Horsten	Grafschaft Schaumburg	Ndsa	03 1 33 145	52 1*	3524/5801
—	Wittmund	Ndsa	03 6 34 137	60 2*	3429/5925
Horstmar, Stadt	Steinfurt	NW	05 5 38 122	54 1*	2589/5772
Hosenfeld	Fulda	Hess	06 2 34 056	35 0	3534/5596
Hossingen	Balingen	BaWü	08 4 31 128	09 3	3494/5339
Hoßkirch	Saulgau	BaWü	08 4 42 160	03 2*	3533/5311
Hosten	Bitburg	RhPf	07 2 32 055	26 1	2544/5528
Hostenbach	Saarlouis	Saar	10 0 35 812	19 0	2560/5459
Hostrup	Schleswig	SchH	01 1 43 153	70 0	3533/6059
Hotteln	Hildesheim-Marienburg	Ndsa	03 2 35 166	52 0	3562/5792
Hottenbach	Birkenfeld	RhPf	07 1 34 044	24 1*	2593/5521
Hottingen	Säckingen	BaWü	08 3 43 127	15 5	3425/5277
Hove	Harburg	Ndsa	03 3 35 164	67 0	3549/5932
Hovel	Wittmund	Ndsa	03 6 34 138	60 2	3416/5934
Hoven // Mariaweiler-	Düren	NW	05 4 32 652	55 3	2531/5631
Hoxel	Bernkastel-Wittlich	RhPf	07 2 31 059	24 3	2579/5516
Hoxhohl	Darmstadt	Hess	06 1 35 018	14 5	3480/5512
Hoxtrup	Husum	SchH	01 1 36 137	69 1	3508/6047
Hoya, Stadt	Grafschaft Hoya	Ndsa	03 1 32 165	58 3*	3509/5853
Hoyerhagen	Grafschaft Hoya	Ndsa	03 1 32 166	62 1*	3506/5855

Gemeinde	Landkreis	Land	Statistische Kennziffer	Nummer des Natur- raumes	Koor- dinaten- schlüssel
Hoyershausen	Alfeld (Leine)	Ndsa	03 2 31 149	37 7	3552/5765
Hoysinghausen	Nienburg (Weser)	Ndsa	03 1 37 152	58 4	3494/5821
Hubbelrath	Düsseldorf - Mettmann	NW	05 1 32 413	33 7	2563/5680
Hubenrode	Witzenhausen	Hess	06 2 43 026	35 8*	3554/5690
Hubert // Sankt	Kempen - Krefeld	NW	05 1 35 128	57 3	2529/5694
Hubertshofen	Donaeschingen	BaWü	08 3 32 137	15 4	3455/5314
Hubmersberg	Hersbruck	Bay	09 5 38 132	08 0	4464/5488
Hubreith	Griesbach i. Rottal	Bay	09 2 36 119	06 0	4585/5360
Huchem - Stammeln	Düren	NW	05 4 32 312	55 3	2532/5635
Huchenfeld	Pforzheim	BaWü	08 2 37 124	15 0	3478/5413
Huchzen	Lübbecke	NW	05 7 38 515	53 1	3478/5790
Huckelheim	Alzenau i. UFr.	Bay	09 6 31 130	14 2*	3517/5554
Huckelheimer Wald, gemfr. Gebiet	Alzenau i. UFr.	Bay	09 6 31 444	14 1	3519/5555
Huddestorf	Nienburg (Weser)	Ndsa	03 1 37 153	58 3*	3498/5816
Hude	Husum	SchH	01 1 36 138	69 1	3514/6028
— (Oldenburg)	Oldenburg (Oldenburg)	Ndsa	03 8 34 116	59 5*	3463/5887
Huden	Meppen	Ndsa	03 5 36 147	58 6	2597/5838
Hübingen	Unterwesterwaldkreis	RhPf	07 1 42 036	32 4	3417/5580
Hüblingen	Oberwesterwaldkreis	RhPf	07 1 39 047	32 3	3435/5603
Hüchelhoven	Bergheim (Erft)	NW	05 3 31 313	55 1*	2547/5653
Hüchelhoven-Ratheim, Stadt	Erkelenz	NW	05 4 33 113	57 0*	2516/5657
Hückeswagen, Stadt	Rhein - Wupper - Kreis	NW	05 1 39 114	33 8	2593/5668
Hüddessum	Hildesheim - Marienburg	Ndsa	03 2 35 167	52 0	3571/5786
Hüddingen	Waldeck	Hess	06 2 42 049	34 4	3501/5662
Hüde	Grafschaft Diepholz	Ndsa	03 1 31 137	58 4	3456/5818
Hüffelsheim	Bad Kreuznach	RhPf	07 1 33 048	22 8*	3413/5521
Hüffenhardt	Mosbach	BaWü	08 2 36 128	12 5	3506/5461
Hüffler	Kusel	RhPf	07 3 36 047	19 3	2600/5485
Hüfingen, Stadt	Donaeschingen	BaWü	08 3 32 138	12 1	3462/5310
Hügelheim	Müllheim	BaWü	08 3 39 129	20 1*	3397/5300
Hügelsheim	Rastatt	BaWü	08 3 42 127	22 3*	3435/5407
Hühnertal u. Forstwiese, gemfr. Gebiet	Amberg	Bay	09 3 31 444	08 1	4495/5469
Hülben	Reutlingen	BaWü	08 4 40 128	09 4	3530/5376
Hülen	Aalen	BaWü	08 1 31 133	09 6	3590/5414
Hülfe // Sankt	Grafschaft Diepholz	Ndsa	03 1 31 161	58 4	3459/5832
Hüll	Stade	Ndsa	03 4 35 165	67 0	3519/5952
Hüllerup	Flensburg	SchH	01 1 34 154	69 7	3522/6068
Hüllhorst	Lübbecke	NW	05 7 38 516	53 1	3478/5794
Hülpringsen	Burgdorf	Ndsa	03 3 31 141	62 3	3570/5813
Hüls	Kempen - Krefeld	NW	05 1 35 123	57 3*	2535/5693
Hülse	Fritzlar - Homberg	Hess	06 2 33 042	35 7*	3532/5646
Hülseberg	Osterholz	Ndsa	03 4 33 126	63 3	3484/5905
Hülsede	Springe	Ndsa	03 1 39 133	37 8	3525/5791
Hülßen	Fallingbostel	Ndsa	03 3 33 149	62 7	3523/5853
—	Meppen	Ndsa	03 5 36 148	59 2*	2600/5843
Hülshagen	Schaumburg - Lippe	Ndsa	03 1 38 134	52 2	3515/5804
Hülshof	Biedenkopf	Hess	06 1 33 031	32 0	3463/5627
Hülzweiler	Saarlouis	Saar	10 0 35 113	19 0	2560/5465
Hümme	Hofgeismar	Hess	06 2 36 026	34 3*	3528/5712
Hümmel	Ahrweiler	RhPf	07 1 31 033	27 2*	2555/5592
Hümmerich	Neuwied	RhPf	07 1 38 030	32 4	3393/5604
Hünerbach	Mayen	RhPf	07 1 37 040	27 1	2567/5573
Hünfeld, Stadt	Hünfeld	Hess	06 2 37 022	35 5*	3554/5615
Hüngheim	Buchen	BaWü	08 2 32 147	12 8	3537/5475
Hünhan	Hünfeld	Hess	06 2 37 023	35 5	3552/5617
Hüntel	Meppen	Ndsa	03 5 36 149	59 2	2585/5846
Hünxe	Dinslaken	NW	05 2 31 213	57 8*	2553/5723
Hünzingen	Fallingbostel	Ndsa	03 3 33 150	64 1	3540/5863
Hüpede	Springe	Ndsa	03 1 39 134	52 1	3550/5790
Hürbel	Biberach	BaWü	08 4 32 144	04 3	3572/5332
Hürben	Heidenheim	BaWü	08 1 37 136	09 7	3589/5385
Hürnheim	Nördlingen	Bay	09 7 46 148	10 3*	3610/5408
Hürrlingen	Waldshut	BaWü	08 3 47 147	15 4	3446/5288
Hürtgenwald	Düren	NW	05 4 32 915	28 2*	2529/5623
Hürth	Köln	NW	05 3 34 114	55 2*	2561/5637

Hürup – Hundersingen

Gemeinde	Landkreis	Land	Statistische Kennziffer	Nummer des Natur- raumes	Koor- dinaten- schlüssel
Hürup	Flensburg	SchH	01 1 34 155	70 0	3534/6068
Hüsby	Schleswig	SchH	01 1 43 154	69 7*	3531/6040
Hüsedede	Wittlage	Ndsa	03 5 38 125	53 3*	3457/5797
Hüsingens	Lörrach	BaWü	08 3 38 148	16 1*	3405/5278
Hüssingens	Gunzenhausen	Bay	09 5 37 136	11 0	4404/5427
Hüsten, Stadt // Neheim-	Arnsberg	NW	05 8 32 112	33 7*	3428/5702
Hütschenhausen	Kaiserslautern	RhPf	07 3 35 016	19 2*	2607/5477
Hüttblek	Segeberg	SchH	01 1 44 208	69 4	3571/5968
Hütten	Bitburg	RhPf	07 2 32 056	28 0	2527/5520
—	Eckernförde	SchH	01 1 31 138	70 1	3546/6034
—	Münsingen	BaWü	08 4 38 137	09 5	3547/5360
—	Neustadt a.d. Waldnaab	Bay	09 3 40 131	07 0	4497/5505
—	Säckingen	BaWü	08 3 43 128	15 5	3421/5277
—	Schwäbisch Hall	BaWü	08 1 46 132	10 8	3542/5437
Hüttenbach	Lauf a.d. Pegnitz	Bay	09 5 40 126	11 2*	4452/5497
Hüttenberg	Wetzlar	Hess	06 1 54 042	34 8*	3473/5597
Hüttenbusch	Osterholz	Ndsa	03 4 33 127	63 2	3497/5904
Hüttendorf	Erlangen	Bay	09 5 34 123	11 3	4425/5590
Hüttengesäß	Hanau	Hess	06 1 43 012	23 3	3502/5564
Hüttenhausen	Riedenburg	Bay	09 3 44 128	08 2	4472/5412
Hüttenheim i. Bay.	Kitzingen	Bay	09 6 43 129	13 0*	3590/5502
Hüttenkofen	Dingolfing	Bay	09 2 33 120	06 4*	4535/5401
—	Landshut	Bay	09 2 40 133	06 0*	4526/5385
Hüttenreute	Saulgau	BaWü	08 4 42 161	03 2*	3535/5312
Hüttenrode	Frankenberg	Hess	06 2 32 045	34 4	3502/5657
Hüttenental, Stadt	Siegen	NW	05 8 39 113	33 1	3432/5640
Hüttenenthal	Erbach	Hess	06 1 38 042	14 4	3495/5498
Hütterscheid	Bitburg	RhPf	07 2 32 057	26 1*	2528/5540
Hüttersdorf	Saarlouis	Saar	10 0 35 613	19 0	2561/5477
Hüttigweiler	Ottweiler	Saar	10 0 33 312	19 0	2578/5473
Hütting	Griesbach i. Rottal	Bay	09 2 36 120	06 0	4596/5371
—	Neuburg a.d. Donau	Bay	09 7 44 141	08 2	4435/5407
Hüttingen a.d. Kyll	Bitburg	RhPf	07 2 32 058	26 1	2542/5537
— bei Lahr	Bitburg	RhPf	07 2 32 059	26 1	2521/5532
Hüttisheim	Ulm	BaWü	08 1 47 148	04 2	3570/5349
Hüttlingen	Aalen	BaWü	08 1 31 134	10 2	3581/5418
Hützel	Soltau	Ndsa	03 3 38 132	64 0	3569/5885
Hüvede-Sommeringen	Lingen	Ndsa	03 5 34 140	58 1	2595/5814
Hüven	Aschendorf-Hümmeling	Ndsa	03 5 31 131	59 2	3402/5851
Huf	Prüm	RhPf	07 2 34 045	28 0	2519/5554
Huglfing	Weilheim i. O.B	Bay	09 1 55 127	03 7	4437/5292
Hugstetten	Freiburg	BaWü	08 3 34 141	20 2	3409/5325
Hugsweiler	Lahr	BaWü	08 3 37 120	21 0	3414/5359
Huisheim	Donauwörth	Bay	09 7 33 144	08 2*	4405/5410
Huje	Steinburg	SchH	01 1 45 148	69 3	3528/5983
Huldessen	Eggenfelden	Bay	09 2 34 127	06 0	4552/5362
Huldstetten	Münsingen	BaWü	08 4 38 138	09 5	3530/5345
Hullern	Recklinghausen	NW	05 6 37 312	54 4	2598/5734
Hullersen	Einbeck	Ndsa	03 2 33 128	37 2	3556/5742
Humes	Ottweiler	Saar	10 0 33 219	19 0	2572/5473
Hummelberg, gemfr. Gebiet	Burglengenfeld	Bay	09 3 33 444	08 1	4503/5457
Hummeldorf	Lingen	Ndsa	03 5 34 141	54 4*	2593/5799
Hummelfeld	Eckernförde	SchH	01 1 31 139	70 1	3546/6037
Hummendorf	Kronach	Bay	09 4 38 144	07 1	4450/5563
Hummersen	Detmold	NW	05 7 33 161	36 4	3522/5749
Hummetroth	Erbach	Hess	06 1 38 043	14 5	3495/5515
Humprechtsau	Uffenheim	Bay	09 5 46 139	11 5	3601/5492
Humprechtshausen	Haßfurt	Bay	09 6 40 131	13 9	3604/5555
Humptrup	Südtondern	SchH	01 1 48 135	69 0*	3491/6081
Hundelshausen	Gerolzhofen	Bay	09 6 38 142	13 7*	3602/5534
—	Witzenhausen	Hess	06 2 43 027	35 8*	3559/5684
—, gemfr. Gebiet	Gerolzhofen	Bay	09 6 38 444	11 5*	4391/5534
Hunden	Harburg	Ndsa	03 3 35 165	67 0	3586/5916
Hunderdorf	Bogen	Bay	09 2 31 129	40 6	4553/5423
Hundersingen	Ehingen	BaWü	08 4 34 139	04 2*	3536/5357

Hundersingen — Ichenhausen

Gemeinde	Landkreis	Land	Statistische Kennziffer	Nummer des Natur- raumes	Koor- dinaten- schlüssel
Hundersingen	Münsingen	BaWü	08 4 38 139	09 5*	3536/5357
—	Saulgau	BaWü	08 4 42 162	04 0	3530/5327
Hundham	Miesbach	Bay	09 1 45 122	03 8*	4495/5291
Hundheim	Bernkastel-Wittlich	RhPf	07 2 31 060	24 3	2583/5522
—	Rhein-Hunsrück-Kreis	RhPf	07 1 40 059	24 3	2601/5544
—	Tauberbischofsheim	BaWü	08 2 39 143	12 8*	3533/5506
— // Offenbach-	Kusel	RhPf	07 3 36 075	19 3	3395/5499
Hunding	Deggendorf	Bay	09 2 32 128	40 7*	4586/5412
Hundsangen	Unterwesterwaldkreis	RhPf	07 1 42 037	32 3*	3428/5591
Hundsbach	Bad Kreuznach	RhPf	07 1 33 049	19 3	3395/5510
—	Fulda	Hess	06 2 34 057	35 3*	3573/5610
—	Karlstadt	Bay	09 6 42 133	13 5	3563/5342
Hundsdorf	Unterwesterwaldkreis	RhPf	07 1 42 038	32 4	3408/5593
—	Waldeck	Hess	06 2 42 050	34 4	3503/5661
—	Weißenburg i. Bay.	Bay	09 5 47 138	11 0*	4431/5437
Hundsfeld, gemfr. Gebiet	Hammelburg	Bay	09 6 39 444	13 5	3563/5549
Hundshaupten	Forchheim	Bay	09 4 35 135	08 0	4444/5510
Hundshausen	Fritzlar-Homberg	Hess	06 2 33 043	34 6	3510/5649
Hundstadt	Usingen	Hess	06 1 53 014	30 2	3462/5581
Hungen, Stadt	Gießen	Hess	06 1 41 034	23 4*	3493/5593
Hungenroth	Rhein-Hunsrück-Kreis	RhPf	07 1 40 060	24 3*	3400/5556
Hunnesrück	Einbeck	Ndsa	03 2 33 129	37 2*	3548/5744
Hunoldstal	Usingen	Hess	06 1 53 015	30 2	3461/5574
Hunolstein	Bernkastel-Wittlich	RhPf	07 2 31 061	24 5*	2575/5518
Hunzel	Rhein-Lahn-Kreis	RhPf	07 1 41 063	30 4	3417/5568
Hunzen	Holzminde	Ndsa	03 2 36 152	37 7	3540/5761
Huppendorf	Ebermannstadt	Bay	09 4 34 135	08 0	4439/5534
Hupperath	Bernkastel-Wittlich	RhPf	07 2 31 062	27 0	2559/5540
Huppert	Untertaunuskreis	Hess	06 1 52 032	30 4	3429/5562
Hurlach	Landsberg a. Lech	Bay	09 1 43 129	04 7	4412/5332
Husby	Flensburg	SchH	01 1 34 156	70 0	3537/6071
Husen	Büren	NW	05 7 32 219	36 3*	3488/5717
Hußweiler // Wilzenberg-	Birkenfeld	RhPf	07 1 34 094	19 4	2588/5509
Hustädte	Melle	Ndsa	03 5 35 134	53 1*	3457/5792
Hustedt	Celle	Ndsa	03 3 32 156	64 1	3570/5841
—	Grafschaft Hoya	Ndsa	03 1 32 167	62 1*	3507/5862
Husum	Nienburg (Weser)	Ndsa	03 1 37 154	62 2	3517/5826
—, Stadt	Husum	SchH	01 1 36 139	69 1*	3503/6038
Hutbergen // Groß	Verden	Ndsa	03 4 36 144	62 0	3513/5865
— // Klein	Verden	Ndsa	03 4 36 156	62 0	3513/5866
Hutsdorf	Kulmbach	Bay	09 4 39 125	07 1	4458/5545
Hutten	Schlichtern	Hess	06 1 51 014	35 3	3543/5582
Huttenheim	Bruchsal	BaWü	08 2 31 120	22 3*	3460/5451
Huttenwang	Marktoberdorf	Bay	09 7 41 125	03 5*	3614/5302
Huthurm, Markt	Passau	Bay	09 2 43 126	40 8	4608/5394
Huttingen	Lörrach	BaWü	08 3 38 149	20 1*	3391/5282
Huxfeld	Osterholz	Ndsa	03 4 33 128	63 2	3402/5892
Huzenbach	Freudenstadt	BaWü	08 4 35 137	15 1	3455/5384
Hymendorf	Wesermünde	Ndsa	03 4 37 154	63 3	3479/5945
Iba	Rotenburg	Hess	06 2 41 029	35 7	3561/5649
Ibach	Offenburg	BaWü	08 3 41 128	15 2	3438/5369
—	Säckingen	BaWü	08 3 43 129	15 5	3430/5289
Ibbenbüren-Land	Tecklenburg	NW	05 5 39 311	53 5*	3417/5793
—, Stadt	Tecklenburg	NW	05 5 39 312	53 5	3412/5794
Iber	Amberg	Bay	09 3 31 134	07 0	4481/5490
—	Einbeck	Ndsa	03 2 33 130	37 2*	3560/5734
Ibind	Hofheim i. UFr.	Bay	09 6 41 134	11 7	4402/5556
Ibra	Ziegenhain	Hess	06 2 45 025	35 5	3534/5632
Iburg, Stadt // Bad	Osnabrück	Ndsa	03 5 37 147	53 4	3434/5781
Ichendorf // Quadrath-	Bergheim (Erft)	NW	05 3 31 317	55 4*	2548/5644
Ichenhausen, Stadt	Günzburg	Bay	09 7 36 138	04 6	3597/5360

Ichenheim – Illfurth

Gemeinde	Landkreis	Land	Statistische Kennziffer	Nummer des Natur- raumes	Koor- dinaten- schlüssel
Ichenheim	Lahr	BaWü	08 3 37 121	21 0	3412/5367
Ickelheim	Uffenheim	Bay	09 5 46 140	13 1*	3604/5484
Icker	Osnabrück	Ndsa	03 5 37 148	53 5*	3439/5801
Icking	Wolfratshausen	Bay	09 1 56 132	03 7	4458/5313
Idar-Oberstein, Stadt	Birkenfeld	RhPf	07 1 34 045	19 4*	2596/5509
Iddensen	Harburg	Ndsa	03 3 35 166	64 0	3560/5918
Idelberg	Altenkirchen (Westerwald)	RhPf	07 1 32 056	33 0	3410/5621
Idenheim	Bitburg	RhPf	07 2 32 060	26 1	2541/5529
Idensen	Neustadt am Rübenberge	Ndsa	03 1 36 134	52 2*	3524/5808
Idensermoor-Niengraben	Grafschaft Schaumburg	Ndsa	03 1 33 146	52 2	3524/5807
Idesheim	Bitburg	RhPf	07 2 32 061	26 1	2541/5526
Idsingen	Fallingb.ostel	Ndsa	03 3 33 151	64 1*	3533/5864
Idstedt	Schleswig	SchH	01 1 43 155	69 7*	3533/6050
Idstein, Stadt	Untertaunuskreis	Hess	06 1 52 033	30 3*	3447/5565
Iffeldorf	Weilheim i. OB	Bay	09 1 55 128	03 7	4449/5293
Iffelsdorf	Nabburg	Bay	09 3 37 125	40 1	4513/5485
Iffezheim	Rastatt	BaWü	08 3 42 128	22 2*	3437/5410
Iffigheim	Kitzingen	Bay	09 6 43 130	13 0	3587/5501
Igel	Trier-Saarburg	RhPf	07 2 35 051	26 0*	2539/5508
Igelsbach	Bergstraße	Hess	06 1 32 037	14 5	3480/5502
Igelsberg	Freudenstadt	BaWü	08 4 35 138	15 0	3459/5378
Igelsloch	Calw	BaWü	08 4 33 156	15 0*	3475/5401
Igelswies	Sigmaringen	BaWü	08 4 43 139	04 0	3510/5319
Igenhausen	Aichach	Bay	09 1 31 136	06 2	4430/5371
Igensdorf	Forchheim	Bay	09 4 35 136	11 2*	4444/5499
Igersheim	Mergentheim	BaWü	08 1 42 131	12 9	3559/5484
Iggelheim // Böhl-	Ludwigshafen	RhPf	07 3 38 005	22 1	3450/5470
Iggenhausen	Büren	NW	05 7 32 417	36 3*	3492/5725
Iggensbach	Deggendorf	Bay	09 2 32 129	40 7*	4584/5400
Iggingen	Schwäbisch Gmünd	BaWü	08 1 45 123	10 2	3564/5411
Iglbach	Vilshofen	Bay	09 2 50 131	06 0*	4588/5380
Ihlbeck	Land Hadeln	Ndsa	03 4 32 133	63 2	3511/5945
Ihlienworth	Land Hadeln	Ndsa	03 4 32 134	67 0	3495/5956
Ihlingen	Horb	BaWü	08 4 37 135	12 2	3475/5366
Ihlowerfehn	Aurich (Ostfriesland)	Ndsa	03 6 31 131	60 2*	2595/5919
Ihlowerhörn	Aurich (Ostfriesland)	Ndsa	03 6 31 132	60 2*	2599/5919
Ihlpohl // Osterhagen-	Osterholz	Ndsa	03 4 33 139	63 3	3480/5895
Ihme-Roloven	Hannover	Ndsa	03 1 35 147	52 1	3546/5797
Ihmert	Iserlohn	NW	05 8 35 316	33 6	3411/5689
Ihn	Saarlouis	Saar	10 0 35 914	18 2	2544/5465
Ihren	Leer	Ndsa	03 6 32 157	60 0	2598/5893
Ihrhove	Leer	Ndsa	03 6 32 158	61 0*	2597/5894
Ihringen	Freiburg	BaWü	08 3 34 142	20 3*	3399/5324
Ihringshausen	Kassel	Hess	06 2 38 016	34 3	3536/5691
Ihrlerstein	Kelheim	Bay	09 2 37 133	08 2	4490/5423
Ikenhausen	Warburg	NW	05 7 41 416	36 1*	3506/5714
Ilbenstadt	Friedberg	Hess	06 1 39 023	23 4	3485/5571
Ilbeshausen	Lauterbach	Hess	06 1 44 029	35 1*	3523/5598
Ilbesheim	Donnersbergkreis	RhPf	07 3 33 031	22 7	3433/5506
— b. Landau i.d. Pf.	Landau-Bad Bergzabern	RhPf	07 3 37 042	22 0*	3431/5450
Ilde // Groß	Hildesheim-Marienburg	Ndsa	03 2 35 150	37 9	3572/5764
— // Klein	Hildesheim-Marienburg	Ndsa	03 2 35 176	37 9	3571/5765
Ildehausen	Gandersheim	Ndsa	03 7 33 148	37 9*	3578/5747
Ilgen // Sankt	Heidelberg	BaWü	08 2 33 148	22 3*	3476/5466
Ihorn	Soltau	Ndsa	03 3 38 133	64 1	3550/5881
Illdorf	Neuburg a.d. Donau	Bay	09 7 44 142	04 8	4430/5394
Illenschwang	Dinkelsbühl	Bay	09 5 32 136	11 0*	3603/5436
Illerberg	Neu-Ulm	Bay	09 7 45 133	04 6*	3582/5352
Illereichen-Altenstadt, Markt	Illertissen	Bay	09 7 37 128	04 6*	3584/5337
Illerich	Cochem-Zell	RhPf	07 1 35 042	27 0	2584/5563
Illerrieden	Ulm	BaWü	08 1 47 149	04 3*	3578/5348
Illertissen, Stadt	Illertissen	Bay	09 7 37 129	04 4*	3582/5344
Illerzell	Neu-Ulm	Bay	09 7 45 134	04 4	3578/5352
Illesheim	Uffenheim	Bay	09 5 46 141	13 1	3600/5483
Illfurth // Stockhausen-	Oberwesterwaldkreis	RhPf	07 1 39 100	32 2	3428/5612

Gemeinde	Landkreis	Land	Statistische Kennziffer	Nummer des Natur- raumes	Koor- dinaten- schlüssel
Illingen	Ottweiler	Saar	10 0 33 313	19 0	2576/5471
—	Rastatt	BaWü	08 3 42 129	22 2	3442/5422
—	Vaihingen	BaWü	08 1 48 125	12 3*	3494/5424
Illkofen	Regensburg	Bay	09 3 43 163	06 4	4522/5430
Illmensee	Überlingen	BaWü	08 3 45 138	03 2	3528/5302
Illnhausen	Büdingen	Hess	06 1 34 053	35 0	3519/5584
Illschwang	Sulzbach-Rosenberg	Bay	09 3 46 125	08 1	4477/5479
Illwangen	Überlingen	BaWü	08 3 45 139	03 2	3529/5301
Ilmenau	Bamberg	Bay	09 4 31 157	11 5	4393/5519
Ilmendorf	Pfaffenhofen a.d. Ilm	Bay	09 1 48 141	06 3	4472/5399
Ilmmünster	Pfaffenhofen a.d. Ilm	Bay	09 1 48 142	06 2	4463/5373
Ilmried	Pfaffenhofen a.d. Ilm	Bay	09 1 48 143	06 2	4462/5371
Ilmspan	Tauberbischofsheim	BaWü	08 2 39 144	13 0	3556/5503
Ilsbach	Bernkastel-Wittlich	RhPf	07 2 31 063	24 3	2584/5527
Ilshausen	Marburg	Hess	06 2 39 049	34 7*	3485/5618
Ilsdorf	Alsfeld	Hess	06 1 31 044	34 9	3503/5608
Ilse	Minden	NW	05 7 39 718	58 3*	3503/5807
Ilsede // Groß	Peine	Ndsa	03 2 40 130	52 0	3584/5793
— // Klein	Peine	Ndsa	03 2 40 138	52 0*	3584/5796
Ilsenbach	Neustadt a.d. Waldnaab	Bay	09 3 40 132	40 1	4516/5514
Ilserheide	Minden	NW	05 7 39 719	62 8	3504/5806
Ilsfeld	Heilbronn	BaWü	08 1 38 153	12 3	3518/5436
Ilshofen, Stadt	Schwäbisch Hall	BaWü	08 1 46 133	12 7	3566/5448
Ilster	Soltau	Ndsa	03 3 38 134	64 1*	3570/5875
Ilten	Burgdorf	Ndsa	03 3 31 142	52 0	3563/5802
Ilverich	Kempfen-Krefeld	NW	05 1 35 311	57 5	2546/5684
Ilvese	Minden	NW	05 7 39 721	58 3*	3502/5814
Ilvesheim	Mannheim	BaWü	08 2 35 119	22 4	3469/5481
Imbsen	Münden	Ndsa	03 2 37 125	37 1	3550/5709
Imbshausen	Northheim	Ndsa	03 2 38 150	37 6	3572/5736
Imgenbroich	Monschau	NW	05 4 35 212	28 2	2519/5604
Immeldorf	Ansbach	Bay	09 5 31 145	11 3	4407/5461
Immelstetten	Mindelheim	Bay	09 7 43 132	04 6	4393/5338
Immenbeck	Harburg	Ndsa	03 3 35 167	64 0*	3548/5924
Immendingen	Donaueschingen	BaWü	08 3 32 139	09 2*	3480/5312
Immendorf	Aichach	Bay	09 1 31 137	06 2*	4433/5382
—	Selfkantkreis Geilenkirchen-Heinsberg	NW	05 4 37 612	55 4	2511/5646
— // Arenberg-	Koblenz	RhPf	07 1 36 002	32 4*	3404/5582
Immeneich	Waldshut	BaWü	08 3 47 148	15 5	3434/5284
Immenhausen	Tübingen	BaWü	08 4 45 129	10 1*	3508/5371
—, Stadt	Hofgeismar	Hess	06 2 36 027	34 3	3533/5699
Immenreuth	Kemnath	Bay	09 3 36 120	07 0	4490/5530
Immenried	Wangen	BaWü	08 4 47 131	03 3	3566/5300
Immenrode	Goslar	Ndsa	03 7 34 124	51 0*	3602/5760
Immens	Burgdorf	Ndsa	03 3 31 143	62 3*	3572/5808
—	Einbeck	Ndsa	03 2 33 131	37 2	3561/5739
Immenstaad	Überlingen	BaWü	08 3 45 140	03 1	3528/5281
Immenstadt i. Allgäu, Stadt	Sonthofen	Bay	09 7 48 124	03 5*	3592/5270
Immenstedt	Husum	SchH	01 1 36 140	69 1	3510/6045
—	Süderdithmarschen	SchH	01 1 47 145	69 3	3519/6005
Immenthal	Marktobendorf	Bay	09 7 41 126	03 5*	3605/5300
Immerath	Daun	RhPf	07 2 33 034	27 0	2568/5555
—	Erkelenz	NW	05 4 33 413	55 4	2530/5657
Immert	Bernkastel-Wittlich	RhPf	07 2 31 064	24 3	2573/5514
Immesheim	Donnersbergkreis	RhPf	07 3 33 032	22 7	3435/5500
Immichenhain	Ziegenhain	Hess	06 2 45 026	35 5	3525/5630
Immighausen	Waldeck	Hess	06 2 42 051	34 0*	3489/5675
Immingerode	Duderstadt	Ndsa	03 2 32 124	37 4	3585/5706
Imnau // Bad	Hechingen	BaWü	08 4 36 136	12 2	3483/5363
Impfingen	Tauberbischofsheim	BaWü	08 2 39 145	12 9	3547/5501
Impflingen	Landau-Bad Bergzabern	RhPf	07 3 37 043	22 1	3435/5448
Imsbach	Donnersbergkreis	RhPf	07 3 33 033	19 3	3419/5494
Imsen	Alfeld (Leine)	Ndsa	03 2 31 150	37 7	3557/5757
Imshausen	Rotenburg	Hess	06 2 41 030	35 7	3560/5651
Imsum	Wesermünde	Ndsa	03 4 37 155	61 2	3469/5941

Imsweiler - Irl

Gemeinde	Landkreis	Land	Statistische Kennziffer	Nummer des Natur- raumes	Koor- dinaten- schlüssel
Imsweiler	Donnersbergkreis	RhPf	07 3 33 034	19 3	3413/5496
Inchenhofen, Markt	Aichach	Bay	09 1 31 138	06 2	4435/5375
Inching	Eichstätt	Bay	09 5 33 143	08 2	4446/5418
Indelhausen	Münsingen	BaWü	08 4 38 140	09 5	3536/5351
Inden	Jülich	NW	05 4 34 412	55 4	2525/5636
Indernbuch	Weißenburg i. Bay.	Bay	09 5 47 139	08 2	4432/5435
Indersbach	Landau a.d. Isar	Bay	09 2 39 126	06 0	4561/5386
Indersdorf, Markt // Markt	Dachau	Bay	09 1 36 139	06 2	4454/6359
Indlekofen	Waldshut	BaWü	08 3 47 149	12 0	3442/5280
Indling	Griesbach i. Rottal	Bay	09 2 36 121	05 4	4600/5364
Ingbert, Stadt // Sankt	Sankt Ingbert	Saar	10 0 36 124	19 1	2581/5461
Ingelbach	Altenkirchen (Westerwald)	RhPf	07 1 32 057	32 4	3409/5617
Ingeleben	Helmstedt	Ndsa	03 7 35 137	51 2	4423/5776
Ingelfingen, Stadt	Künzelsau	BaWü	08 1 39 129	12 6	3547/5462
Ingelheim am Rhein, Stadt	Mainz-Bingen	RhPf	07 3 39 030	23 7*	3433/5537
Ingeln	Hildesheim-Marienburg	Ndsa	03 2 35 168	52 0	3562/5794
Ingendorf	Bitburg	RhPf	07 2 32 062	26 1*	2533/5533
Ingenheim // Billigheim-	Landau-Bad Bergzabern	RhPf	07 3 37 007	22 1*	3434/5445
Ingenried	Kaufbeuren	Bay	09 7 38 133	04 7*	4395/5313
—	Marktoberdorf	Bay	09 7 41 127	03 6	4409/5298
Ingerkingen	Biberach	BaWü	08 4 32 145	04 2	3557/5341
Ingoldingen	Biberach	BaWü	08 4 32 146	04 1	3555/5321
Ingolstadt	Scheinfeld	Bay	09 5 44 135	11 5	3600/5497
— i. UFr.	Ochsenfurt	Bay	09 6 50 141	13 0	3566/5503
—, Stadt		Bay	09 1 13 000	06 3	4457/5403
Ingstetten	Münsingen	BaWü	08 4 38 141	09 5*	3548/5363
—	Neu-Ulm	Bay	09 7 45 135	04 6	3593/5349
Inheiden	Gießen	Hess	06 1 41 035	23 4	3492/5591
Inkofen	Freising	Bay	09 1 39 139	06 2	4490/5369
—	Mallersdorf	Bay	09 2 42 132	06 2	4518/5411
—	Rottenburg a.d. Laaber	Bay	09 2 46 121	06 2	4508/5397
Inneberg	Illertissen	Bay	09 7 37 130	04 6	3597/5330
Inneringen	Sigmaringen	BaWü	08 4 43 140	09 5	3521/5339
Innernzell	Grafenau	Bay	09 2 35 119	40 4*	4594/5413
Inning a. Ammersee	Starnberg	Bay	09 1 52 129	03 7	4437/5327
— a. Holz	Erding	Bay	09 1 38 131	06 0	4506/5357
Inningen	Augsburg	Bay	09 7 31 148	04 7	4415/5354
Insel	Soltau	Ndsa	03 3 38 135	64 1*	3551/5891
— Lütje Hörn, gemfr. Gebiet	Leer	Ndsa	03 6 32 511 +	61 3	2557/5941
Insheim	Landau-Bad Bergzabern	RhPf	07 3 37 044	22 1	3437/5447
Insingdorf	Melle	Ndsa	03 5 35 135	53 1	3458/5781
Insingen	Rothenburg ob der Tauber	Bay	09 5 43 145	12 7	3584/5463
Insul	Ahrweiler	RhPf	07 1 31 034	27 2	2565/5589
Intschede	Verden	Ndsa	03 4 36 154	62 0	3509/5869
Inzell	Traunstein	Bay	09 1 53 128	02 7	4556/5292
Inzigkofen	Sigmaringen	BaWü	08 4 43 141	09 5*	3513/5326
Inzkofen	Freising	Bay	09 1 39 140	06 2	4492/5373
Inzlingen	Lörrach	BaWü	08 3 38 150	16 1	3402/5273
Inzmühlen	Harburg	Ndsa	03 3 35 168	64 0	3557/5901
Ipernstedt	Husum	SchH	01 1 36 141	69 1	3509/6038
Iphofen, Stadt	Scheinfeld	Bay	09 5 44 136	13 0*	3590/5508
Ippener // Groß	Grafschaft Hoya	Ndsa	03 1 32 144	59 4*	3475/5870
Ippenschied	Bad Kreuznach	RhPf	07 1 33 050	19 5*	3401/5526
Ippensen	Bremervörde	Ndsa	03 4 31 164	63 4	3531/5911
—	Gandersheim	Ndsa	03 7 33 149	37 6	3566/5745
Ippesheim, Markt	Uffenheim	Bay	09 5 46 142	13 0*	3588/5496
Ippingen	Donaueschingen	BaWü	08 3 32 140	09 2*	3475/5316
Ippinghausen	Wolfhagen	Hess	06 2 44 016	34 1*	3510/5682
Ipsheim, Markt	Uffenheim	Bay	09 5 46 143	13 1*	4390/5489
Ipthausen	Königshofen i. Grabfeld	Bay	09 6 44 123	13 8	4392/5575
Iptingen	Vaihingen	BaWü	08 1 48 126	12 3	3493/5417
Irchenrieth	Neustadt a.d. Waldnaab	Bay	09 3 40 133	07 0*	4516/5499
Irfersdorf	Eichstätt	Bay	09 5 33 144	08 2	4461/5429
Irgertsheim	Ingolstadt	Bay	09 1 42 127	08 2*	4446/5404
Irl	Mühlendorf a. Inn	Bay	09 1 46 130	06 0	4530/5354

Gemeinde	Landkreis	Land	Statistische Kennziffer	Nummer des Natur- raumes	Koor- dinaten- schlüssel
Irlach	Oberviechtach	Bay	09 3 41 119	40 1*	4541/5475
Irlahüll	Eichstätt	Bay	09 5 33 145	08 2	4458/5426
Irlbach	Amberg	Bay	09 3 31 135	07 0*	4484/5492
—	Straubing	Bay	09 2 47 124	06 4	4555/5512
Irmelshausen	Königshofen i. Grabfeld	Bay	09 6 44 124	13 8	4391/5582
Irmenach	Rhein-Hunsrück-Kreis	RhPf	07 1 40 061	24 3*	2585/5532
Irmenseul	Alfeld (Leine)	Ndsa	03 2 31 151	37 9*	3564/5761
Irmtraut	Oberwesterwaldkreis	RhPf	07 1 39 048	32 3	3433/5602
Irnkofen	Regensburg	Bay	09 3 43 164	06 2	4523/5415
Irsing	Kelheim	Bay	09 2 37 134	08 2*	4481/5411
Irel	Bitburg	RhPf	07 2 32 063	26 1*	2532/5523
Irendorf	Tuttlingen	BaWü	08 4 46 126	09 3*	3498/5326
Irrhausen	Prüm	RhPf	07 2 34 046	28 0	2515/5549
Irsch	Trier-Saarburg	RhPf	07 2 35 052	25 2*	2543/5496
Irschenbach	Bogen	Bay	09 2 31 130	40 6	4551/5434
Irschenberg	Miesbach	Bay	09 1 45 123	03 8	4494/5300
Irsching	Pfaffenhofen a.d. Ilm	Bay	09 1 48 144	06 3	4469/5403
Itsee, Markt	Kaufbeuren	Bay	09 7 38 134	04 6	4393/5308
Irsingen	Dinkelsbühl	Bay	09 5 32 137	11 0	4390/5435
—	Mindelheim	Bay	09 7 43 133	04 7	4398/5323
Irslingen	Rottweil	BaWü	08 4 41 135	12 2*	3474/5344
Irtenerger Wald, gemfr. Gebiet	Würzburg	Bay	09 6 52 444	13 2	3559/5511
Isaar	Hof	Bay	09 4 37 127	41 1	4490/5582
Ischenrode	Göttingen	Ndsa	03 2 34 146	37 5*	3571/5700
Iselersheim	Bremervörde	Ndsa	03 4 31 165	63 2	3508/5937
Isen, Markt	Wasserburg a. Inn.	Bay	09 1 54 132	05 2	4504/5342
Isenbüttel	Gifhorn	Ndsa	03 3 34 172	62 4*	4403/5812
Isenburg	Horb	BaWü	08 4 37 136	12 2	3476/5366
—	Neuwied	RhPf	07 1 38 031	32 4	3399/5594
—, Stadt // Neu-	Offenbach	Hess	06 1 49 020	23 2	3478/5546
Isenhagen // Alt	Gifhorn	Ndsa	03 3 34 120	64 2	4409/5845
Isensee	Land Hadeln	Ndsa	03 4 32 135	67 0	3514/5956
Isenstedt	Lübbecke	NW	05 7 38 414	58 2*	3477/5802
Iserlohn, Stadt	—	NW	05 8 17 000	33 7*	3410/5695
Isernhagen, Farster Bauerschaft	Burgdorf	Ndsa	03 3 31 144	62 2	3557/5816
—, Hohenhorster Bauerschaft	Burgdorf	Ndsa	03 3 31 145	62 2*	3555/5817
—, Kircher Bauerschaft	Burgdorf	Ndsa	03 3 31 146	62 2	3556/5815
—, Niederhägener Bauerschaft	Burgdorf	Ndsa	03 3 31 147	62 2	3554/5814
Isert	Altenkirchen (Westerwald)	RhPf	07 1 32 058	33 0	3408/5622
Ising	Traunstein	Bay	09 1 53 154	03 8	4539/5311
Isingdorf	Halle (Westf.)	NW	05 7 34 512	53 0*	3461/5769
Isingen	Balingen	BaWü	08 4 31 129	10 0	3481/5350
Isingerode	Wolfenbüttel	Ndsa	03 7 36 153	51 0	4402/5766
Isling	Lichtenfels	Bay	09 4 40 124	07 1*	4440/5552
Ismaning	München	Bay	09 1 47 125	05 1	4476/5344
Ismannsdorf	Gunzenhausen	Bay	09 5 37 137	11 3	4411/5456
Isny, Stadt	Wangen	BaWü	08 4 47 132	03 3	3578/5285
Ispringen	Pforzheim	BaWü	08 2 37 125	12 5	3476/5420
Isselbach	Rhein-Lahn-Kreis	RhPf	07 1 41 064	32 4	3421/5584
Isselburg, Stadt	Rees	NW	05 1 38 112	57 6	2532/5744
Isselhorst	Bielefeld	NW	05 7 31 214	54 0	3459/5757
Issendorf	Stade	Ndsa	03 4 35 166	63 4	3534/5928
Issigau	Naila	Bay	09 4 42 121	39 2	4480/5582
Issing	Landsberg a. Lech	Bay	09 1 43 130	03 7	4421/5314
Issum	Geldern	NW	05 2 33 112	57 2*	2529/5711
Istein	Lörrach	BaWü	08 3 38 151	20 0*	3391/5281
Istergiesel	Fulda	Hess	06 2 34 058	35 2*	3542/5597
Istha	Wolfhagen	Hess	06 2 44 017	34 1	3515/5685
Istrup	Detmold	NW	05 7 33 162	36 4	3503/5757
—	Höxter	NW	05 7 36 318	36 1*	3508/5730
Ittel	Trier-Saarburg	RhPf	07 2 35 053	26 1	2542/5526
Ittelhofen	Beilngries	Bay	09 3 32 130	08 2*	4469/5445
Ittendorf	Überlingen	BaWü	08 3 45 141	03 1	3526/5285
Ittenhausen	Saulgau	BaWü	08 4 42 163	09 5	3525/5341
Itterbeck	Grafschaft Bentheim	Ndsa	03 5 33 146	58 0	2554/5819

Ittersbach – Jennelt

Gemeinde	Landkreis	Land	Statistische Kennziffer	Nummer des Natur- raumes	Koor- dinaten- schlüssel
Ittersbach	Pforzheim	BaWü	08 2 37 126	12 5	3464/5415
Ittersdorf	Saarlouis	Saar	10 0 35 915	18 2	2547/5462
Ittling	Straubing	Bay	09 2 47 125	06 4	4547/5416
Ittlingen	Sinsheim	BaWü	08 2 38 134	12 5	3495/5450
Itzehoe, Stadt	Steinburg	SchH	01 1 45 149	69 3*	3534/5977
Itzelberg	Heidenheim	BaWü	08 1 37 137	09 6	3584/5400
Itzenbüttel	Harburg	Ndsa	03 3 35 169	64 0	3562/5910
Itzenhain	Ziegenhain	Hess	06 2 45 027	34 6	3504/5643
Itzing	Donauwörth	Bay	09 7 33 145	08 2	4414/5409
Itzling	Freising	Bay	09 1 39 141	06 2	4481/5367
Itzstedt	Segeberg	SchH	01 1 44 209	69 4	3576/5965
Itzum	Hildesheim - Marienburg	Ndsa	03 2 35 169	37 9	3568/5776
Iznang	Konstanz	BaWü	08 3 36 142	03 1	3497/5287

J

Jabel	Lüchow -Dannenberg	Ndsa	03 3 36 178	86 0	4438/5869
Jachenau	Bad Tölz	Bay	09 1 34 117	02 4	4458/5274
—, gemfr. Gebiet	Bad Tölz	Bay	09 1 34 444	02 4	4458/5277
Jachenhausen	Riedenburg	Bay	09 3 44 129	08 2	4478/5428
Jacobidrepper	Grafschaft Diepholz	Ndsa	03 1 31 138	58 4	3461/5836
Jade	Wesermarsch	Ndsa	03 8 36 118	61 2*	3449/5912
Jägergehu, gemfr. Gebiet // Villenbacher Wald u.	Augsburg	Bay	09 7 31 444	04 6	4400/5371
Jägerndorf	Eggenfelden	Bay	09 2 34 128	06 0	4557/5378
Jägersburg	Homburg	Saar	10 0 31 118	19 3*	2596/5471
Järkendorf	Gerolzhofen	Bay	09 6 38 143	13 7	3595/5524
Jagel	Schleswig	SchH	01 1 43 156	69 7	3535/6036
Jagstberg	Künzelsau	BaWü	08 1 39 130	12 6	3557/5466
Jagsthausen	Heilbronn	BaWü	08 1 38 154	12 6	3534/5464
Jagstheim	Craillsheim	BaWü	08 1 34 133	12 7*	3575/5440
Jagstzell	Aalen	BaWü	08 1 31 135	10 8	3580/5433
Jahrdorf	Wegscheid	Bay	09 2 51 119	40 9	5400/5389
Jahrsdorf	Hilpoltstein	Bay	09 5 39 141	11 1	4445/5449
—	Rendsburg	SchH	01 1 42 173	69 3	3541/5993
Jakobsberg	Höxter	NW	05 7 36 219	36 1	3522/5722
Jakobsthal	Alzenau i. Ufr.	Bay	09 6 31 131	14 1	3522/5546
Jakobsweiler	Donnersbergkreis	RhPf	07 3 33 035	19 3*	3424/5498
Jameln	Lüchow -Dannenberg	Ndsa	03 3 36 179	86 0	4438/5879
Jammelshofen	Ahrweiler	RhPf	07 1 31 035	27 1	2573/5584
Jandelsbrunn	Wolfstein	Bay	09 2 52 128	40 9*	5404/5400
Janneby	Flensburg	SchH	01 1 34 158	69 7	3519/6055
Jardelund	Stüdtondern	SchH	01 1 48 136	69 7	3513/6077
Jardinghausen	Grafschaft Hoya	Ndsa	03 1 32 168	59 4	3491/5858
Jarlingen	Fallingbostal	Ndsa	03 3 33 152	64 1	3542/5866
Jarlitz	Uelzen	Ndsa	03 3 39 196	64 3*	4413/5874
Jarnsen	Celle	Ndsa	03 3 32 157	64 1	3587/5835
Jarplund	Flensburg	SchH	01 1 34 159	69 7*	3527/6067
Jarrenwisch - Hödienwisch	Norderdithmarschen	SchH	01 1 37 135	68 4	3498/6010
Jarzt	Freising	Bay	09 1 39 142	06 2	4468/5359
Jastorf	Uelzen	Ndsa	03 3 39 197	64 3	4406/5880
Jechtingen	Freiburg	BaWü	08 3 34 143	20 3*	3396/5333
Jeckenbach	Bad Kreuznach	RhPf	07 1 33 051	19 3	3399/5509
Jeddingen	Rotenburg (Wümme)	Ndsa	03 4 34 138	63 0*	3535/5871
Jedesheim	Illertissen	Bay	09 7 37 131	04 4*	3583/5341
Jeersdorf	Rotenburg (Wümme)	Ndsa	03 4 34 139	63 1	3531/5893
Jeetzel	Lüchow -Dannenberg	Ndsa	03 3 36 180	86 0	4442/5869
Jeggen	Osnabrück	Ndsa	03 5 37 149	53 5	3445/5794
Jeinsen	Springe	Ndsa	03 1 39 135	52 1	3554/5787
Jelmstorf	Uelzen	Ndsa	03 3 39 198	64 2*	4401/5887
Jelpke	Gifhorn	Ndsa	03 3 34 173	62 4	4409/5806
Jembke	Gifhorn	Ndsa	03 3 34 174	64 2	4416/5819
Jemgum	Leer	Ndsa	03 6 32 159	61 0	2592/5905
Jengen	Kaufbeuren	Bay	09 7 38 135	04 7	4405/5319
Jenhorst	Nienburg (Weser)	Ndsa	03 1 37 155	58 4*	3495/5815
Jenkofen	Landshut	Bay	09 2 40 134	06 0	4517/5377
Jennelt	Norden	Ndsa	03 6 33 135	61 1	2575/5926

Gemeinde	Landkreis	Land	Statistische Kennziffer	Nummer des Natur- raumes	Koor- dinaten- schlüssel
Jerrishoe	Flensburg	SchH	01 1 34 160	69 7	3523/6058
Jersbek	Stormarn	SchH	01 1 46 148	69 5	3580/5957
Jerstedt	Goslar	Ndsa	03 7 34 125	37 9	3595/5758
Jerxen-Orbke	Detmold	NW	05 7 33 415	36 4	3490/5758
Jerxheim	Helmstedt	Ndsa	03 7 35 138	51 2*	4425/5773
Jerze	Gandersheim	Ndsa	03 7 33 150	37 9	3580/5760
Jesberg	Fritzlar-Homberg	Hess	06 2 33 044	34 1*	3510/5651
Jesendorf	Vilsbiburg	Bay	09 2 49 133	06 0	4528/5377
Jesenwang	Fürstenfeldbruck	Bay	09 1 40 138	05 0*	4435/5337
Jesingen	Nürtingen	BaWü	08 1 43 127	10 1	3536/5389
Jesserndorf	Ebern	Bay	09 6 36 140	11 7*	4406/5551
Jeßling	Wasserburg a. Inn	Bay	09 1 54 133	05 2	4512/5344
Jestädt	Eschwege	Hess	06 2 31 030	35 8	3570/5676
Jesteburg	Harburg	Ndsa	03 3 35 170	64 4*	3563/5908
Jestetten	Waldshut	BaWü	08 3 47 150	09 0	3468/5279
Jettebruch	Fallingbostal	Ndsa	03 3 33 153	64 1	3554/5867
Jettenbach	Kusel	RhPf	07 3 36 048	19 3	3395/5489
—	Mühdorf a. Inn	Bay	09 1 46 131	05 4*	4529/5337
Jettenberger Forst, gemfr. Gebiet	Berchtesgaden	Bay	09 1 35 444	01 6	4562/5279
Jettenburg	Tübingen	BaWü	08 4 45 130	10 1	3510/5374
Jettingen, Markt	Günzburg	Bay	09 7 36 139	04 6	3606/5362
Jettkofen	Saulgau	BaWü	08 4 42 164	04 0	3528/5315
Jetzendorf	Pfaffenhofen a.d. Ilm	Bay	09 1 48 145	06 2	4457/5367
Jeusing, gemfr. Gebiet	Bad Kissingen	Bay	09 6 33 444	13 9	3590/5557
Jevenstedt	Rendsburg	SchH	01 1 42 174	69 8*	3543/6012
Jever, Stadt	Friesland	Ndsa	03 8 33 115	60 2*	3427/5939
Jeversen	Celle	Ndsa	03 3 32 158	62 7	3552/5836
Jheringsfehn	Aurich (Ostfriesland)	Ndsa	03 6 31 130	60 2	3402/5910
Jiggel	Lüchow-Dannenberg	Ndsa	03 3 36 181	86 1*	4430/5864
Jobstgreuth	Neustadt a.d. Aisch	Bay	09 5 41 149	11 4	4393/5486
Jochsberg	Ansbach	Bay	09 5 31 146	11 4*	3601/5465
Jockgrim	Germersheim	RhPf	07 3 34 012	22 1*	3448/5439
Joditz	Hof	Bay	09 4 37 128	41 1*	4488/5582
Jöhlingen	Karlsruhe	BaWü	08 2 34 135	12 5	3469/5433
Jöllenbeck	Bielefeld	NW	05 7 31 511	53 1	3467/5774
Jörl	Flensburg	SchH	01 1 34 161	69 7	3518/6053
Jössen	Minden	NW	05 7 39 722	58 3	3500/5807
Jöstinghausen // Hitz-	Wittlage	Ndsa	03 5 38 123	53 5*	3449/5799
Johann // Sankt	Mainz-Bingen	RhPf	07 3 39 050	22 8*	3429/5526
— // Sankt	Mayen	RhPf	07 1 37 097	29 2*	2585/5579
Johannesberg	Aschaffenburg	Bay	09 6 32 123	14 2	3510/5543
—	Fulda	Hess	06 2 34 059	35 2	3546/5598
Johannisberg	Rheingaukreis	Hess	06 1 50 009	23 6*	3427/5541
—, gemfr. Gebiet	Amberg	Bay	09 3 31 444	40 1	4502/5480
Johanniskirchen	Eggenfelden	Bay	09 2 34 129	06 0	4570/5378
Johannisthal	Kronach	Bay	09 4 38 145	07 1	4449/5564
Joldelund	Husum	SchH	01 1 36 142	69 7*	3508/6058
Jork	Stade	Ndsa	03 4 35 167	67 0	3545/5933
Josbach	Marburg	Hess	06 2 39 050	34 6	3499/5642
Joshofen	Neuburg a.d. Donau	Bay	09 7 44 143	08 2*	4442/5401
Jossa	Fulda	Hess	06 2 34 060	35 0	3532/5595
—	Schlüchtern	Hess	06 1 51 015	14 1	3542/5567
Jucken	Prüm	RhPf	07 2 34 047	28 0	2516/5546
Jübberde	Leer	Ndsa	03 6 32 160	60 2*	3417/5906
Jübek	Schleswig	SchH	01 1 43 157	69 7*	3525/6047
Jüchen	Grevenbroich	NW	05 1 34 127	55 4	2535/5662
Jügesheim	Offenbach	Hess	06 1 49 012	23 2	3491/5543
Jühnde	Münden	Ndsa	03 2 37 126	37 1	3555/5703
Jüllich, Stadt	Jüllich	NW	05 4 34 111	55 4*	2525/5643
Jüngersdorf	Düren	NW	05 4 32 551	55 3*	2526/5630
Jünkerath	Daun	RhPf	07 2 33 035	27 6*	2541/5578
Jürgen // Neu Sankt	Osterholz	Ndsa	03 4 33 136	63 2	3499/5903

Jürgen – Kainsbach

Gemeinde	Landkreis	Land	Statistische Kennziffer	Nummer des Natur- raumes	Koor- dinaten- schlüssel
Jürgen // Sankt	Osterholz	Ndsa	03 4 33 149	61 2*	3488/5895
Jürgenstorf	Lüneburg	Ndsa	03 3 37 164	87 6*	4407/5911
Jützbüttel	Süderdithmarschen	SchH	01 1 47 146	69 3	3521/6006
Jugendberg, gemfr. Gebiet	Roding	Bay	09 3 45 444	40 6	4516/5451
Jugenheim a.d. Bergstraße	Darmstadt	Hess	06 1 35 019	22 6*	3474/5513
— in Rheinhessen	Mainz-Bingen	RhPf	07 3 39 031	22 7	3434/5529
Juist	Norden	Ndsa	03 6 33 136	61 3	2565/5950
Julbach	Pfarrkirchen	Bay	09 2 44 123	05 4*	4571/5347
Julian // Sankt	Kusel	RhPf	07 3 36 095	19 3*	3392/5498
Juliane - Marienkoog	Südtondern	SchH	01 1 48 137	68 2	3484/6067
Juliusburg	Herzogtum Lauenburg	SchH	01 1 35 166	69 6	4401/5922
Juliusshütte // Herzog	Gandersheim	Ndsa	03 7 33 146	38 0*	3595/5754
Jungholzhausen	Schwäbisch Hall	BaWü	08 1 46 134	12 6	3557/5454
Jungingen	Hechingen	BaWü	08 4 36 137	10 0	3503/5355
—	Ulm	BaWü	08 1 47 150	09 7	3573/5368
Jungnau	Sigmaringen	BaWü	08 4 43 142	09 5	3516/5334
Junkersdorf	Ebern	Bay	09 6 36 141	11 7	4409/5559
—	Hofheim i. UFr.	Bay	09 6 41 135	13 8*	4396/5553
Junkershausen	Bad Neustadt a.d. Saale	Bay	09 6 34 124	13 8	3596/5581
Junkersrott	Norden	Ndsa	03 6 33 137	61 1	2583/5947
Justingen	Münsingen	BaWü	08 4 38 142	09 5	3549/5361
Jux	Backnang	BaWü	08 1 32 134	10 8	3532/5432

K

Kaaks	Steinburg	SchH	01 1 45 150	69 3	3530/5984
Kaar, gemfr. Gebiet	Vohenstrauß	Bay	09 3 48 444	40 1	4530/5497
Kaarst	Grevenbroich	NW	05 1 34 122	57 3*	2543/5677
Kabelhorst	Oldenburg in Holstein	SchH	01 1 38 128	70 2	4430/6010
Kachelstein u. Baumburger Wald, gemfr. Gebiet	Traunstein	Bay	09 1 53 444	02 7	4555/5297
Kachtenhausen	Lemgo	NW	05 7 37 194	53 1	3481/5759
Kadelburg	Waldshut	BaWü	08 3 47 151	09 0*	3447/5275
Kadeltshofen	Neu-Ulm	Bay	09 7 45 136	04 6	3585/5361
Kaden (Oberwesterwald)	Oberwesterwaldkreis	RhPf	07 1 39 049	32 3	3423/5601
Kadenbach	Unterwesterwaldkreis	RhPf	07 1 42 039	32 4	3409/5584
Käferhölzlein u. Eichelberg, gemfr. Gebiet	Höchstadt a.d. Aisch	Bay	09 4 36 444	11 3	4421/5501
Kähmen	Lüchow-Dannenberg	Ndsa	03 3 36 182	64 2*	4437/5888
Kälberau	Alzenau i. UFr.	Bay	09 6 31 133	23 3*	3506/5550
Kälberberg, gemfr. Gebiet	Brückenau	Bay	09 6 35 444	35 3	3550/5571
Kälberbronn	Freudenstadt	BaWü	08 4 35 139	15 0	3463/5377
Kälbertshausen	Mosbach	BaWü	08 2 36 129	12 5	3504/5464
Kämmerzell	Fulda	Hess	06 2 34 061	35 5	3545/5607
Kärlich // Mülheim-	Koblenz	RhPf	07 1 36 025	29 1	3393/5584
Käshofen	Zweibrücken	RhPf	07 3 41 012	18 0	2602/5466
Kästel	Neustadt a.d. Aisch	Bay	09 5 41 150	11 3	4410/5499
Kästorf	Gifhorn	Ndsa	03 3 34 175	64 1	4401/5822
—	Helmstedt	Ndsa	03 7 35 139	64 2*	4417/5813
Kagers	Straubing	Bay	09 2 47 126	06 4	4541/5418
Kahl a. Main	Alzenau i. UFr.	Bay	09 6 31 132	23 2	3500/5548
Kahlstorf	Uelzen	Ndsa	03 3 39 199	64 3	4412/5867
Kahr, gemfr. Gebiet // Rabenholz-	Neustadt a.d. Waldnaab	Bay	09 3 40 444	40 1	4511/5512
Kahren	Trier-Saarburg	RhPf	07 2 35 054	26 0*	2536/5495
Kaichen	Friedberg	Hess	06 1 39 024	23 4	3488/5568
Kaierde	Gandersheim	Ndsa	03 7 33 151	37 7	3553/5755
Kaifenheim	Cochem-Zell	RhPf	07 1 35 043	27 0	2587/5568
Kail	Cochem-Zell	RhPf	07 1 35 044	27 0*	2588/5561
Kailbach	Erbach	Hess	06 1 38 044	14 4	3505/5488
Kaimling	Vohenstrauß	Bay	09 3 48 125	40 1	4519/5499
Kainach	Ebermannstadt	Bay	09 4 34 136	08 0	4449/5536
Kainsbach	Hersbruck	Bay	09 5 38 133	08 1	4463/5482
— // Nieder-	Erbach	Hess	06 1 38 057	14 5	3491/5512
— // Ober-	Erbach	Hess	06 1 38 060	14 5*	3493/5509

Kairindach – Kalübbe

Gemeinde	Landkreis	Land	Statistische Kennziffer	Nummer des Natur- raumes	Koor- dinaten- schlüssel
Kairindach	Höchstadt a.d. Aisch	Bay	09 4 36 138	11 3	4417/5501
Kaisborstel	Steinburg	SchH	01 1 45 151	69 3	3530/5987
Kaiserhammer Forst-Ost, gemfr. Gebiet	Rehau	Bay	09 4 44 444	39 5	4510/5553
— Forst-West, gemfr. Gebiet	Wunsiedel	Bay	09 4 47 444	39 5	4505/5555
Kaiseringen	Sigmaringen	BaWü	08 4 43 143	09 5*	3507/5336
Kaisersbach	Waiblingen	BaWü	08 1 49 135	10 7	3547/5422
Kaisersesch	Cochem-Zell	RhPf	07 1 35 045	27 0*	2581/5566
Kaiserslautern, Stadt		RhPf	07 3 12 000	19 2*	3410/5479
Kaiser-Wilhelm-Koog	Süderdithmarschen	SchH	01 1 47 147	68 4	3496/5977
Kaiserwinkel	Gifhorn	Ndsa	03 3 34 176	62 5	4429/5822
Kaisheim, Markt	Donauwörth	Bay	09 7 33 146	08 2	4412/5404
Kaising	Hilpoltstein	Bay	09 5 39 142	08 2	4456/5434
Kaisten	Karlstadt	Bay	09 6 42 134	13 4*	3575/5546
Kakau	Lüchow-Dannenberg	Ndsa	03 3 36 183	64 2	4418/5860
Kakenstorf	Harburg	Ndsa	03 3 35 171	64 0	3551/5909
Kakerbeck	Gifhorn	Ndsa	03 3 34 177	64 2	4416/5842
—	Stade	Ndsa	03 4 35 168	63 4	3529/5921
Kalbach	Obertaunuskreis	Hess	06 1 48 005	23 5	3474/5561
Kalbe	Bremervörde	Ndsa	03 4 31 166	63 4*	3536/5907
Kalbensteinberg	Gunzenhausen	Bay	09 5 37 138	11 3	4416/5450
Kalchreuth	Erlangen	Bay	09 5 34 124	11 2*	4437/5492
Kalchreuther Forst, gemfr. Gebiet	Erlangen	Bay	09 5 34 444	11 2*	4436/5490
Kaldenhausen // Rumeln-	Moers	NW	05 2 37 127	57 5	2545/5696
Kaldenkirchen, Stadt	Kempfen-Krefeld	NW	05 1 35 137	57 1	2513/5687
Kaldorf	Hilpoltstein	Bay	09 5 39 143	08 2	4440/5428
Kalefeld	Osterode am Harz	Ndsa	03 2 39 126	37 6	3571/5740
Kalenborn	Ahrweiler	RhPf	07 1 31 036	27 4*	2570/5602
—	Cochem-Zell	RhPf	07 1 35 046	27 1	2576/5570
— bei Gerolstein	Daun	RhPf	07 2 33 036	27 6	2543/5569
Kalkar, Stadt	Kleve	NW	05 1 36 113	57 7*	2520/5734
Kalkofen	Donnersbergkreis	RhPf	07 3 33 036	19 3	3416/5511
—	Sigmaringen	BaWü	08 4 43 144	03 2	3508/5304
Kalkreute	Sigmaringen	BaWü	08 4 43 145	03 2*	3525/5310
Kalkriese	Bersenbrück	Ndsa	03 5 32 159	53 6*	3438/5808
Kall	Schleiden	NW	05 4 36 118	28 2*	2539/5600
Kalle	Grafschaft Bentheim	Ndsa	03 5 33 147	58 0	2562/5827
Kalleby	Flensburg	SchH	01 1 34 163	70 0	3546/6072
Kallenbrock	Uelzen	Ndsa	03 3 39 200	64 3*	4404/5860
Kallenhardt	Lippstadt	NW	05 8 36 416	33 4	3460/5702
Kalletal	Lemgo	NW	05 7 37 145	36 4*	3497/5775
Kallmünz, Markt	Burglengenfeld	Bay	09 3 33 127	08 1	4497/5447
Kallstadt	Bad Dürkheim	RhPf	07 3 32 028	22 0*	3440/5484
—	Bergstraße	Hess	06 1 32 038	14 5	3481/5490
Kalme	Wolfenbüttel	Ndsa	03 7 36 154	51 2	4407/5773
Kalsing	Roding	Bay	09 3 45 128	40 6*	4540/5445
Kalt	Mayen	RhPf	07 1 37 041	29 1	2599/5570
Kaltbrunn	Konstanz	BaWü	08 3 36 143	03 1	3506/5289
—	Wolfach	BaWü	08 3 48 120	15 3*	3452/5357
Kaltenberg	Landsberg a. Lech	Bay	09 1 43 131	05 0	4425/5333
Kaltenborn	Ahrweiler	RhPf	07 1 31 037	27 2	2572/5586
Kaltenbrunn	Buchen	BaWü	08 2 32 148	14 4	3526/5501
—	Kronach	Bay	09 4 38 146	07 1	4447/5569
— i. Itzgrund	Staffelstein	Bay	09 4 46 131	11 7	4420/5555
—, Markt	Neustadt a.d. Waldnaab	Bay	09 3 40 134	07 0	4496/5502
Kaltenbuch	Weißenburg i. Bay.	Bay	09 5 47 140	08 2	4431/5437
Kalteneggolsfeld	Bamberg	Bay	09 4 31 158	08 0	4437/5524
Kaltenengers	Koblenz	RhPf	07 1 36 016	29 1	3396/5587
Kaltenhof	Lüchow-Dannenberg	Ndsa	03 3 36 184	87 6	4449/5889
Kaltenholzhausen	Rhein-Lahn-Kreis	RhPf	07 1 41 065	31 1*	3436/5574
Kaltenkirchen	Segeberg	SchH	01 1 44 146	69 4	3563/5968
Kaltensondheim	Kitzingen	Bay	09 6 43 131	13 4	3578/5510
Kaltenweide	Hannover	Ndsa	03 1 35 148	62 2	3550/5816
Kalterherberg	Monschau	NW	05 4 35 312	28 2*	2515/5598
Kalübbe	Plön	SchH	01 1 41 145	70 2	3583/5999

Kamen – Karlstein

Gemeinde	Landkreis	Land	Statistische Kennziffer	Nummer des Natur- raumes	Koor- dinaten- schlüssel
Kamen, Stadt	Unna	NW	05 9 41 111	54 2	3407/5718
Kammer	Traunstein	Bay	09 1 53 129	03 9*	4548/5310
Kammerbach	Witzenhausen	Hess	06 2 43 028	35 8*	3564/5682
Kammerberg	Freising	Bay	09 1 39 143	06 2	4465/5360
Kammerborn	Northeim	Ndsa	03 2 38 124	37 0	3540/5727
Kammerforst	Unterwesterwaldkreis	RhPf	07 1 42 040	32 4	3406/5592
—, gemfr. Gebiet	Höchstadt a.d. Aisch	Bay	09 4 36 444	11 5	4405/5516
Kammern	Landau a.d. Isar	Bay	09 2 39 127	06 0	4556/5392
Kammerstein	Schwabach	Bay	09 5 45 128	11 3	4425/5462
Kamp-Bornhofen	Rhein-Lahn-Kreis	RhPf	07 1 41 066	29 0*	3401/5566
— -Lintfort, Stadt	Moers	NW	05 2 37 112	57 5*	2535/5707
Kampen	Harburg	Ndsa	03 3 35 172	64 0*	3552/5901
— (Sylt)	Südtondern	SchH	01 1 48 138	68 0	3458/6091
Kamschlacken// Riefensbeek-	Zellerfeld	Ndsa	03 2 41 119	38 1	3595/5736
Kandel, Stadt	Germersheim	RhPf	07 3 34 013	22 1	3441/5438
Kandern, Stadt	Müllheim	BaWü	08 3 39 130	20 1*	3400/5287
Kankelau	Herzogtum Lauenburg	SchH	01 1 35 167	70 2	4405/5937
Kannemoor	Süderdithmarschen	SchH	01 1 47 148	68 4	3503/5984
Kanzach	Saulgau	BaWü	08 4 42 165	04 0	3542/5327
Kanzem	Trier-Saarburg	RhPf	07 2 35 055	25 2	2541/5503
Kapellen	Moers	NW	05 2 37 122	57 5	2541/5698
— -Drusweiler	Landau-Bad Bergzabern	RhPf	07 3 37 045	22 0	3429/5441
— (Erft)	Grevenbroich	NW	05 1 34 612	55 4	2543/5665
Kaperich	Mayen	RhPf	07 1 37 042	27 1	2573/5568
Kapern	Lüchow-Dannenberg	Ndsa	03 3 36 185	87 6	4468/5876
Kapfelberg	Kelheim	Bay	09 2 37 135	08 2	4499/5422
Kapfenhardt	Calw	BaWü	08 4 33 157	15 0	3477/5408
Kappel	Forchheim	Bay	09 4 35 137	08 0	4450/5503
—	Freiburg	BaWü	08 3 34 144	15 5	3419/5315
—	Hochschwarzwald	BaWü	08 3 40 135	15 4	3443/5304
—	Ravensburg	BaWü	08 4 39 127	03 2	3534/5292
—	Rhein-Hunsrück-Kreis	RhPf	07 1 40 062	24 3	2597/5541
—	Saulgau	BaWü	08 4 42 166	04 0	3545/5325
—	Sigmaringen	BaWü	08 4 43 146	04 0	3515/5314
—	Villingen	BaWü	08 3 46 120	12 2	3463/5331
— am Rhein	Lahr	BaWü	08 3 37 122	21 0	3407/5352
Kappeln	Kusel	RhPf	07 3 36 049	19 3	3396/5505
—, Stadt	Schleswig	SchH	01 1 43 158	70 0	3560/6059
Kappelrodeck	Bühl	BaWü	08 3 31 122	15 2	3435/5384
Kappishäusern	Nürtingen	BaWü	08 1 43 128	10 1	3524/5379
Kapsweyer	Landau-Bad Bergzabern	RhPf	07 3 37 046	22 0*	3428/5434
Karbach	Haßfurt	Bay	09 6 40 132	11 5	4396/5531
—	Rhein-Hunsrück-Kreis	RhPf	07 1 40 063	24 3*	3401/5559
—, Markt	Marktheidenfeld	Bay	09 6 46 131	14 1*	3545/5526
Karben// Groß-	Friedberg	Hess	06 1 39 018	23 4	3483/5566
—// Klein-	Friedberg	Hess	06 1 39 026	23 4	3484/5565
Karby	Eckernförde	SchH	01 1 31 140	70.1	3563/6055
Karden// Treis-	Cochem-Zell	RhPf	07 1 35 082	25 0	2593/5560
Kardorf	Memmingen	Bay	09 7 42 139	04 4	3584/5310
Kareth	Regensburg	Bay	09 3 43 165	08 1	4505/5434
Karken	Selfkantkreis Geilenkirchen-Heinsberg	NW	05 4 37 711	57 0	2505/5663
Karl	Bernkastel-Wittlich	RhPf	07 2 31 065	27 0*	2557/5545
Karlbürg	Karlstadt	Bay	09 6 42 135	13 3*	3554/5538
Karlsbach	Wolfstein	Bay	09 2 52 129	40 8	5397/5404
Karlsbrunn	Saarbrücken	Saar	10 0 34 513	19 1	2559/5449
Karlsdorf	Bruchsal	BaWü	08 2 31 121	22 3	3466/5444
Karlsfeld	Dachau	Bay	09 1 36 134	05 1	4461/5343
Karlshafen, Stadt	Hofgeismar	Hess.	06 2 36 028	37 0*	3531/5723
Karlshausen	Bitburg	RhPf	07 2 32 064	28 0	2516/5543
Karlshöfen	Bremervörde	Ndsa	03 4 31 167	63 2	3501/5913
Karlshuld	Neuburg a.d. Donau	Bay	09 7 44 144	06 3	4448/5394
Karlskron	Neuburg a.d. Donau	Bay	09 7 44 145	06 3	4457/5394
Karlsruhe, Stadt		BaWü	08 2 12 000	22 3*	3456/5430
Karlstadt, Stadt	Karlstadt	Bay	09 6 42 136	13 3*	3555/5536
Karlstein	Berchtesgaden	Bay	09 1 35 119	02 7	4563/5287

Karlstein – Katzenelnbogen

Gemeinde	Landkreis	Land	Statistische Kennziffer	Nummer des Natur- raumes	Koor- dinaten- schlüssel
Karlstein	Regensburg	Bay	09 3 43 166	40 6	4513/5446
Karlsteiner Forst, gemfr. Gebiet	Berchtesgaden	Bay	09 1 35 444	02 7	4560/5290
Karlum	Südtondern	SchH	01 1 48 139	69 0	3498/6077
Karm	Hilpoltstein	Bay	09 5 39 144	11 1	4449/5446
Karmensölden	Amberg	Bay	09 3 31 136	07 0*	4485/5481
Karmitz	Lüchow-Dannenberg	Ndsa	03 3 36 186	86 0	4437/5876
Karolinenkoog	Norderdithmarschen	SchH	01 1 37 136	68 4	3498/6018
Karpfham	Griesbach i. Rottal	Bay	09 2 36 122	06 0	4590/5365
Karsau	Säckingen	BaWü	08 3 43 130	16 1*	3410/5273
Karsbach	Gemünden a. Main	Bay	09 6 37 123	14 0*	3556/5545
Karsee	Wangen	BaWü	08 4 47 133	03 3	3560/5291
Karweiler	Ahrweiler	RhPf	07 1 31 038	29 2	2578/5603
Karwitz	Lüchow-Dannenberg	Ndsa	03 3 36 187	64 2	4434/5884
Karze	Lüneburg	Ndsa	03 3 37 165	87 6*	4412/5910
Kasbach	Neuwied	RhPf	07 1 38 032	29 2*	2589/5606
Kasberg	Regen	Bay	09 2 45 123	40 4	4587/5425
—	Wegscheid	Bay	09 2 51 120	40 9	5410/5388
Kaschenbach	Bitburg	RhPf	07 2 32 065	26 1	2534/5526
Kasdorf	Rhein-Lahn-Kreis	RhPf	07 1 41 067	30 4	3413/5564
Kasel	Trier-Saarburg	RhPf	07 2 35 056	25 0*	2552/5514
Kasendorf, Markt	Kulmbach	Bay	09 4 39 126	07 1*	4454/5545
Kasing	Ingolstadt	Bay	09 1 42 128	08 2	4467/5411
Kaspauer	Lichtenfels	Bay	09 4 40 125	08 0*	4442/5549
Kaspeltshub	Roding	Bay	09 3 45 129	07 0*	4517/5456
Kaspeltshuber Forst, gemfr. Gebiet	Roding	Bay	09 3 45 444	07 0*	4517/5457
Kassau	Lüchow-Dannenberg	Ndsa	03 3 36 188	64 2*	4429/5865
Kassebruch	Wesermünde	Ndsa	03 4 37 156	63 3*	3476/5915
Kasseburg	Herzogtum Lauenburg	SchH	01 1 35 168	70 2	3594/5938
Kasseedorf	Oldenburg in Holstein	SchH	01 1 38 129	70 2	4416/6005
Kassel	Gelnhausen	Hess	06 1 40 028	14 1	3520/5563
—, Stadt		Hess	06 2 12 000	34 3*	3535/5687
Kastel	Sankt Wendel	Saar	10 0 37 414	19 4	2570/5493
— -Stadt	Trier-Saarburg	RhPf	07 2 35 057	24 6*	2540/5492
Kastellaun, Stadt	Rhein-Hunsrück-Kreis	RhPf	07 1 40 064	24 3	2603/5549
Kasten, gemfr. Gebiet// Forst	München	Bay	09 1 47 444	05 1	4457/5327
Kaster, Stadt	Bergheim (Erft)	NW	05 3 31 811	55 4*	2539/5652
Kastl	Altötting	Bay	09 1 32 122	05 3*	4552/5340
—	Kemnath	Bay	09 3 36 121	07 0	4493/5522
—, Markt	Neumarkt i.d. OPf.	Bay	09 3 38 131	08 1	4477/5471
Kastorf	Herzogtum Lauenburg	SchH	01 1 35 169	70 2	4406/5958
Katemin	Lüneburg	Ndsa	03 3 37 166	64 2*	4425/5900
Katensen	Burgdorf	Ndsa	03 3 31 148	62 3	3579/5812
Katharinen (Landkreis Neuwied)//Sankt Neuwied	Neuwied	RhPf	07 1 38 068	32 4	2595/5607
—//Sankt	Bad Kreuznach	RhPf	07 1 33 088	22 8	3411/5526
Katharinenheerd	Eiderstedt	SchH	01 1 32 115	68 3	3488/6022
Kathen-Frackel	Aschendorf-Hümmling	Ndsa	03 5 31 132	60 0*	2589/5858
Katholisch-Willenroth	Gelnhausen	Hess	06 1 40 029	35 0	3525/5576
Kathrinhagen	Grafschaft Schaumburg	Ndsa	03 1 33 147	37 8	3514/5789
Kathus	Hersfeld	Hess	06 2 35 031	35 5*	3554/5638
Kating	Eiderstedt	SchH	01 1 32 116	68 3	3491/6019
Katlenburg-Duhm	Northeim	Ndsa	03 2 38 151	37 6*	3576/5728
Katschenreuth	Kulmbach	Bay	09 4 39 127	07 1	4457/5549
Kattendorf	Segeberg	SchH	01 1 44 147	69 4*	3567/5968
Kattenes	Koblenz	RhPf	07 1 36 017	29 1	2602/5569
Kattenhochstatt	Weißenburg i. Bay.	Bay	09 5 47 141	11 0	4420/5433
Katterbach	Neustadt a.d. Aisch	Bay	09 5 41 151	11 3	4406/5481
Kattien	Uelzen	Ndsa	03 3 39 201	64 2	4415/5860
Kattrepel	Süderdithmarschen	SchH	01 1 47 149	68 4	3503/5976
Katzbach	Waldmünchen	Bay	09 3 49 126	40 1*	4550/5464
Katzdorf	Burglengenfeld	Bay	09 3 33 128	07 0	4507/5457
Katzelsried	Waldmünchen	Bay	09 3 49 127	40 1	4541/5474
Katzenbach	Bad Kissingen	Bay	09 6 33 132	14 0	3569/5567
—	Biedenkopf	Hess	06 1 33 032	32 0	3470/5640
—	Donnersbergkreis	RhPf	07 3 33 037	19 3	3414/5501
Katzenelnbogen, Stadt	Rhein-Lahn-Kreis	RhPf	07 1 41 068	30 4	3427/5570

Katzenfurt – Kemmathen

Gemeinde	Landkreis	Land	Statistische Kennziffer	Nummer des Natur- raumes	Koor- dinaten- schlüssel
Katzenfurt	Wetzlar	Hess	06 1 54 043	32 1*	3454/5609
Katzenmoos	Emmendingen	BaWü	08 3 33 131	15 3	3428/5337
Katzenstein	Osterode am Harz	Ndsa	03 2 39 127	37 6	3583/5735
Katzental	Mosbach	BaWü	08 2 36 130	12 8	3519/5470
Katzien	Uelzen	Ndsa	03 3 39 202	64 2	4417/5875
Katzwang	Schwabach	Bay	09 5 45 129	11 3	4431/5469
Katzweiler	Kaiserslautern	RhPf	07 3 35 017	19 3	3405/5486
Katzwinkel	Daun	RhPf	07 2 33 037	27 1	2566/5568
Kaub, Stadt	Rhein-Lahn-Kreis	RhPf	07 1 41 069	29 0*	3412/5551
Kaubenheim	Uffenheim	Bay	09 5 46 144	13 1*	3606/5491
Kaudorf	Feuchtwangen	Bay	09 5 35 132	11 3	4393/5452
Kauerndorf	Kulmbach	Bay	09 4 39 128	07 1	4465/5553
Kauernhofen	Forchheim	Bay	09 4 35 138	11 2*	4434/5515
Kaufbeuren, Stadt		Bay	09 7 14 000	03 6*	4397/5305
Kaufering	Landsberg a. Lech	Bay	09 1 43 132	05 0*	4416/5329
Kaufunger Wald (Anteil Landkreis Kas- sel) // Gutsbezirk	Kassel	Hess	06 2 38 200	35 5	3548/5684
— Wald (Anteil Landkreis Witzenhau- sen) // Gutsbezirk	Witzenhausen	Hess	06 2 43 200	35 7	3552/5684
Kaulbach // Kreimbach—	Kusel	RhPf	07 3 36 053	19 3	3401/5491
Kaulstoß	Büdingen	Hess	06 1 34 054	35 1	3516/5592
Kauppen	Fulda	Hess	06 2 34 062	35 0	3534/5590
Kausen	Altenkirchen (Westerwald)	RhPf	07 1 32 059	33 0	3420/5623
—	Neuwied	RhPf	07 1 38 033	32 4	3404/5596
Kautendorf	Rehau	Bay	09 4 44 117	39 3*	4499/5571
Kay	Laufen	Bay	09 1 44 121	03 9	4556/5324
Kayh	Böblingen	BaWü	08 1 33 129	10 4	3495/5382
Kayhude	Segeberg	SchH	01 1 44 210	69 4	3574/5960
Keelbek	Flensburg	SchH	01 1 34 164	69 7	3526/6058
Kefenrod	Büdingen	Hess	06 1 34 055	35 0	3515/5579
Kehdingbruch	Land Hadeln	Ndsa	03 4 32 136	67 0	3498/5961
Kehl, Stadt	Kehl	BaWü	08 3 35 126	21 0	3412/5382
Kehlbach	Kronach	Bay	09 4 38 147	39 2	4451/5590
—	Rhein-Lahn-Kreis	RhPf	07 1 41 070	30 4	3411/5570
Kehlen	Tertnang	BaWü	08 4 44 115	03 1	3541/5284
Kehlmünz	Ansbach	Bay	09 5 31 147	11 3	4408/5473
Kehlnbach	Biedenkopf	Hess	06 1 33 033	32 0	3469/5626
Kehna	Marburg	Hess	06 2 39 051	32 0*	3476/5623
Kehrenbach	Melsungen	Hess	06 2 40 033	35 7	3542/5670
Kehrig	Mayen	RhPf	07 1 37 043	29 1*	2587/5572
Keidelheim	Rhein-Hunsrück-Kreis	RhPf	07 1 40 065	24 1	3392/5540
Keidenzell	Fürth	Bay	09 5 36 123	11 3	4411/5482
Keilberg	Aschaffenburg	Bay	09 6 32 124	14 2*	3518/5537
Keitum	Südtondern	SchH	01 1 48 140	68 0	3459/6085
Kelberg	Mayen	RhPf	07 1 37 044	27 1	2565/5572
Keldung	Mayen	RhPf	07 1 37 045	29 1*	2594/5565
Kelheim, Stadt	Kelheim	Bay	09 2 37 136	08 2	4491/5420
Kelheimwinzer	Kelheim	Bay	09 2 37 137	08 2	4494/5420
Kelkheim, Stadt	Main-Taunus-Kreis	Hess	06 1 46 018	23 5*	3460/5556
Kell	Mayen	RhPf	07 1 37 046	29 2	2592/5590
—	Trier-Saarburg	RhPf	07 2 35 058	24 3*	2559/5500
Kellberg	Passau	Bay	09 2 43 127	40 8	5393/5385
Kellenbach	Rhein-Hunsrück-Kreis	RhPf	07 1 40 066	19 5*	3392/5524
Kellenhusen (Ostsee)	Oldenburg in Holstein	SchH	01 1 38 130	70 2	4439/6007
Kellinghausen	Lippstadt	NW	05 8 36 417	54 2	3451/5711
Kellinghusen, Stadt	Steinburg	SchH	01 1 45 152	69 3*	3547/5980
Kellmünz a.d.Iller	Illertissen	Bay	09 7 37 132	04 6*	3584/5332
Kelsen	Trier-Saarburg	RhPf	07 2 35 059	26 0*	2535/5492
Kelsterbach, Stadt	Groß-Gerau	Hess	06 1 42 017	23 2	3466/5548
Kelze	Hofgeismar	Hess	06 2 36 029	34 3	3525/5703
Kembach	Tauberbischofsheim	BaWü	08 2 39 146	13 2	3545/5509
Kemel	Untertaunuskreis	Hess	06 1 52 034	30 4	3429/5559
Kemlas	Naila	Bay	09 4 42 122	39 2	4481/5584
Kemmaten	Coburg	Bay	09 4 33 157	07 1*	4435/5574
Kemmathen	Feuchtwangen	Bay	09 5 35 133	11 3	4399/5445

Gemeinde	Landkreis	Land	Statistische Kennziffer	Nummer des Natur- raumes	Koor- dinaten- schlüssel
Kemme	Hildesheim-Marienburg	Ndsa	03 2 35 170	52 0	3574/5783
Kemmenau	Rhein-Lahn-Kreis	RhPf	07 1 41 071	32 4	3411/5579
Kemmern	Bamberg	Bay	09 4 31 159	11 7*	4419/5536
Kemmerode	Hersfeld	Hess	06 2 35 032	35 5	3536/5631
Kemnade	Holzminde	Ndsa	03 2 36 153	36 8*	3535/5761
Kemnat	Esslingen	BaWü	08 1 35 126	10 6	3517/5398
—	Günzburg	Bay	09 7 36 140	04 6	3605/5357
Kemnath a. Buchberg	Nabburg	Bay	09 3 37 126	40 1*	4504/5486
— b. Fuhrn	Neunburg vorm Wald	Bay	09 3 39 127	40 1*	4518/5469
—, Stadt	Kemnath	Bay	09 3 36 122	07 0	4492/5526
Kemnathen	Parsberg	Bay	09 3 42 142	08 2	4472/5442
Kempen	Selbkantkreis Geilenkirchen-Heinsberg	NW	05 4 37 712	57 0	2509/5662
— (Niederrhein), Stadt	Kempen-Krefeld	NW	05 1 35 112	57 3	2529/5692
Kempenfeldrom	Höxter	NW	05 7 36 813	36 3	3596/5741
Kempenich	Mayen	RhPf	07 1 37 047	27 1	2579/5587
Kempfeld	Birkenfeld	RhPf	07 1 34 046	24 1*	2589/5518
Kempfenbrunn	Gelnhausen	Hess	06 1 40 030	14 1	3531/5553
Kempen (Allgäu), Stadt	Kempen (Allgäu)	Bay	09 7 15 000	03 5	3599/5288
Kempter Wald, gemfr. Gebiet	Kempen (Allgäu)	Bay	09 7 39 444	03 5	3608/5287
Kenn	Trier-Saarburg	RhPf	07 2 35 060	25 0*	2552/5518
Kennfus	Cochem-Zell	RhPf	07 1 35 047	27 0	2572/5550
Kenzingen, Stadt	Emmendingen	BaWü	08 3 33 132	21 0*	3408/5340
Keppeshausen	Bitburg	RhPf	07 2 32 066	28 0	2512/5538
Kerben	Mayen	RhPf	07 1 37 048	29 1	2596/5575
Kerbersdorf	Schlüchtern	Hess	06 1 51 016	35 0	3527/5577
Kerbfeld	Hofheim i. UFr.	Bay	09 6 41 136	13 8*	4390/5557
Kerken	Geldern	NW	05 2 33 113	57 3	2526/5702
Kerkingen	Aalen	BaWü	08 1 31 136	10 2	3599/5419
Kerlingen	Saarlouis	Saar	10 0 35 916	18 2	2547/5464
Kernbach	Marburg	Hess	06 2 39 052	32 0	3474/5635
Kerpen (Eifel)	Daun	RhPf	07 2 33 038	27 6	2552/5575
—, Stadt	Bergheim (Erft)	NW	05 3 31 712	55 3*	2549/5637
Kersbach	Forchheim	Bay	09 4 35 139	11 3*	4432/5506
—	Lauf a.d. Pegnitz	Bay	09 5 40 127	11 2	4454/5490
Kersch	Trier-Saarburg	RhPf	07 2 35 061	26 1	2539/5517
Kerschenbach	Prüm	RhPf	07 2 34 048	28 1	2536/5579
Kerspenhausen	Hersfeld	Hess	06 2 35 033	35 5	3546/5631
Kerßenbrock	Melle	Ndsa	03 5 35 136	53 1*	3452/5779
Kerstenhausen	Fritzlar-Homberg	Hess	06 2 33 045	34 1	3515/5658
Kerstlingerode	Göttingen	Ndsa	03 2 34 147	37 5	3576/5704
Kerzell	Fulda	Hess	06 2 34 063	35 2*	3547/5594
Kerzenheim	Donnersbergkreis	RhPf	07 3 33 038	22 7*	3432/5494
Kesbern	Iserlohn	NW	05 8 35 317	33 6	3410/5690
Kescheid	Altenkirchen (Westerwald)	RhPf	07 1 32 060	32 4	3392/5614
Kesfeld	Prüm	RhPf	07 2 34 049	28 0	2516/5557
Kessel, gemfr. Gebiet	Schwabach	Bay	09 5 45 444	11 3	4438/5466
Kesselbach	Gießen	Hess	06 1 41 036	34 9	3491/5616
—	Untertaunuskreis	Hess	06 1 52 035	30 4	3442/5565
Kesselberg	Hilpoltstein	Bay	09 5 39 145	08 2	4440/5431
Kesselfeld	Öhringen	BaWü	08 1 44 126	12 7	3545/5451
Kesseling	Ahrweiler	RhPf	07 1 31 039	27 2*	2573/5594
Kesselostheim	Dillingen a.d. Donau	Bay	09 7 32 145	09 8	4401/5398
Kesslingen	Merzig-Wadern	Saar	10 0 32 715	26 0*	2535/5486
Kesten	Bernkastel-Wittlich	RhPf	07 2 31 066	25 0	2568/5530
Kesternich	Monschau	NW	05 4 35 411	28 2	2523/5608
Kestert	Rhein-Lahn-Kreis	RhPf	07 1 41 072	29 0*	3403/5561
Kestrich	Alsfeld	Hess	06 1 31 045	35 0	3513/5612
Ketelsbüttel	Süderdithmarschen	SchH	01 1 47 150	68 4	3501/6001
Ketelsby	Schleswig	SchH	01 1 43 159	70 0	3554/6053
Ketsch	Mannheim	BaWü	08 2 35 120	22 2*	3465/5471
Ketschenbach	Coburg	Bay	09 4 33 158	07 1*	4436/5578
Ketschendorf	Bamberg	Bay	09 4 31 160	11 2*	4432/5522
Ketteldorf	Ansbach	Bay	09 5 31 148	11 3	4410/5469
Ketteldorfer Forst, gemfr. Gebiet	Ansbach	Bay	09 5 31 444	11 3	4410/5467
Kettelstorf	Uelzen	Ndsa	03 3 39 203	64 2	4414/5887

Kettenacker – Kirchanschöring

Gemeinde	Landkreis	Land	Statistische Kennziffer	Nummer des Natur- raumes	Koor- dinaten- schlüssel
Kettenacker	Sigmaringen	BaWü	08 4 43 147	09 5	3523/5345
Kettenbach	Untertaunuskreis	Hess	06 1 52 036	30 4	3434/5568
Kettenburg	Fallingbostal	Ndsa	03 3 33 154	64 1	3539/5869
Kettenhausen	Altenkirchen (Westerwald)	RhPf	07 1 32 061	32 4	3403/5620
Kettenheim	Alzey-Worms	RhPf	07 3 31 042	22 7	3436/5509
Kettenhöfstetten	Ansbach	Bay	09 5 31 149	11 3	4394/5474
Kettenkamp	Bersenbrück	Ndsa	03 5 32 160	58 5	3421/5829
Ketternschwalbach	Untertaunuskreis	Hess	06 1 52 037	30 4	3439/5570
Ketterschwang	Kaufbeuren	Bay	09 7 38 136	04 7*	4403/5315
Kettershausen	Illertissen	Bay	09 7 37 133	04 6	3594/5339
Kettig	Koblenz	RhPf	07 1 36 018	29 1	3390/5585
Kettwig, Stadt	Düsseldorf-Mettmann	NW	05 2 32 114	33 7*	2565/5692
Ketzendorf	Harburg	Ndsa	03 3 35 173	64 0*	3551/5924
Keulos	Fulda	Hess	06 2 34 064	35 2	3553/5600
Kevelaer, Stadt	Geldern	NW	05 2 33 114	57 2*	2517/5716
Kevenhüll	Beilngries	Bay	09 3 32 131	08 2	4465/5436
Keyenberg	Erkelenz	NW	05 4 33 414	55 4	2529/5660
Kickeshausen	Prüm	RhPf	07 2 34 050	28 0	2518/5548
Kicklingen	Dillingen a.d. Donau	Bay	09 7 32 146	04 5	4396/5383
Kiebingen	Tübingen	BaWü	08 4 45 131	10 4	3498/5371
Kiebitzreihe	Steinburg	SchH	01 1 45 153	69 4*	3540/5961
Kiechlinsbergen	Freiburg	BaWü	08 3 34 145	20 3	3400/5333
Kiedrich	Rheingaukreis	Hess	06 1 50 010	23 6*	3434/5545
Kiefen	Lüchow-Dannenberg	Ndsa	03 3 36 189	64 2	4430/5874
Kiefenholz	Regensburg	Bay	09 3 43 167	06 4	4526/5428
Kiefersfelden	Rosenheim	Bay	09 1 49 136	02 6*	4514/5275
Kiel, Stadt		SchH	01 1 12 000	70 2*	3573/6022
Kiemertshofen	Aichach	Bay	09 1 31 139	06 2	4440/5360
Kienberg	Traunstein	Bay	09 1 53 130	05 3*	4535/5322
Kienbühl, gemfr. Gebiet	Kemnath	Bay	09 3 36 444	07 0	4495/5520
Kierspe, Stadt	Lüdenscheid	NW	05 8 31 117	33 6*	3401/5667
Kierst// Langst-	Kempen-Krefeld	NW	05 1 35 312	57 5	2549/5684
Kiesby	Schleswig	SchH	01 1 43 160	70 0	3553/6055
Kieselbronn	Pforzheim	BaWü	08 2 37 127	12 5	3482/5422
Kilchberg	Tübingen	BaWü	08 4 45 132	10 4	3501/5372
Kilianstädten	Hanau	Hess	06 1 43 013	23 4	3489/5562
Killer	Hechingen	BaWü	08 4 36 138	10 0*	3505/5353
Kimbach	Erbach	Hess	06 1 38 045	14 4	3504/5509
Kimmelsbach	Hofheim i. UFr.	Bay	09 6 41 137	11 7*	4394/5564
Kimratshofen	Kempten (Allgäu)	Bay	09 7 39 118	04 1*	3587/5296
Kindenheim	Bad Dürkheim	RhPf	07 3 32 029	22 7	3439/5497
Kinderbeuern	Bernkastel-Wittlich	RhPf	07 2 31 067	25 1*	2573/5541
Kinding, Markt	Eichstätt	Bay	09 5 33 146	08 2	4455/5430
Kindlbach	Griesbach i. Rottal	Bay	09 2 36 123	06 0	4586/5366
Kindsbach	Kaiserslautern	RhPf	07 3 35 018	19 2*	3399/5476
Kingholz, gemfr. Gebiet	Kaufbeuren	Bay	09 7 38 444	03 6	4409/5307
Kinheim	Bernkastel-Wittlich	RhPf	07 2 31 068	25 0*	2575/5538
Kinsau	Schongau	Bay	09 1 50 121	04 6	4419/5305
Kinzenburg	Prüm	RhPf	07 2 34 051	28 0	2525/5553
Kinzig// Nieder-	Erbach	Hess	06 1 38 058	14 4	3498/5513
—//Ober-	Erbach	Hess	06 1 38 061	14 5*	3496/5514
Kinzigtal	Wolfach	BaWü	08 3 48 121	15 3	3446/5351
Kinzweiler	Aachen	NW	05 4 31 124	55 4	2516/5634
Kipfenberg, Markt	Eichstätt	Bay	09 5 33 147	08 2	4456/5424
Kipfenberger Forst, gemfr. Gebiet	Eichstätt	Bay	09 5 33 444	08 2	4457/5423
Kipfendorf	Coburg	Bay	09 4 33 159	11 7*	4435/5573
Kippenhausen	Überlingen	BaWü	08 3 45 142	03 1	3527/5282
Kippenheim	Lahr	BaWü	08 3 37 123	21 1*	3413/5352
Kippenheimweiler	Lahr	BaWü	08 3 37 124	21 0	3412/5354
Kirberg	Limburg	Hess	06 1 45 025	31 1*	3440/5575
Kirburg	Oberwesterwaldkreis	RhPf	07 1 39 050	32 2	3423/5616
Kirchahorn	Pegnitz	Bay	09 4 43 132	08 0	4457/5522
Kirchaich	Haßfurt	Bay	09 6 40 133	11 5	4406/5532
Kirchaitnach	Viechtach	Bay	09 2 48 119	40 4*	4564/5434
Kirchanschöring	Laufen	Bay	09 1 44 122	03 9	4562/5313

Gemeinde	Landkreis	Land	Statistische Kennziffer	Nummer des Natur- raumes	Koor- dinaten- schlüssel
Kirchardt	Sinsheim	BaWü	08 2 38 135	12 5	3499/5452
Kirchbarkau	Plön	SchH	01 1 41 146	70 2	3574/6009
Kirch - Beerfurth	Erbach	Hess	06 1 38 046	14 5*	3491/5508
Kirchberg	Eggenfelden	Bay	09 2 34 130	06 0	4554/5365
—	Erding	Bay	09 1 38 132	06 0	4504/5364
—	Fritzlar-Homburg	Hess	06 2 33 046	34 3	3520/5673
—	Gandersheim	Ndsa	03 7 33 152	37 9	3579/5747
—	Grafenau	Bay	09 2 35 120	40 8*	4598/5410
—	Jülich	NW	05 4 34 413	55 4	2525/5640
—	Regen	Bay	09 2 45 124	40 4	4587/5419
—	Vilshofen	Bay	09 2 50 132	40 8	4598/5391
— a. Inn	Pfarrkirchen	Bay	09 2 44 124	06 0	4575/5350
— an der Iller	Biberach	BaWü	08 4 32 147	04 3*	3580/5334
— an der Jagst, Stadt	Crailsheim	BaWü	08 1 34 134	12 6*	3571/5452
— an der Murr	Backnang	BaWü	08 1 32 135	12 3	3525/5423
— (Hunsrück), Stadt	Rhein-Hunsrück-Kreis	RhPf	07 1 40 067	24 1*	2600/5535
—, gemfr. Gebiet	Coburg	Bay	09 4 33 444	11 7	4419/5573
Kirchbichl	Bad Tölz	Bay	09 1 34 118	03 7	4468/5296
Kirchbierlingen	Ehingen	BaWü	08 4 34 140	04 2	3555/5345
Kirchboitzen	Fallingbostal	Ndsa	03 3 33 155	64 1	3533/5855
Kirchborgum	Leer	Ndsa	03 6 32 161	61 0	2594/5897
Kirchbracht	Gelnhausen	Hess	06 1 40 031	35 0*	3520/5585
Kirchbrak	Holzminde	Ndsa	03 2 36 154	37 7*	3539/5758
Kirch - Brombach	Erbach	Hess	06 1 38 047	14 4*	3496/5510
Kirchdorf	Aurich (Ostfriesland)	Ndsa	03 6 31 133	60 2	2598/5926
—	Freising	Bay	09 1 39 144	06 2	4475/5369
—	Grafschaft Diepholz	Ndsa	03 1 31 140	58 4	3489/5829
—	Kelheim	Bay	09 2 37 138	06 2	4493/5404
—	Mindelheim	Bay	09 7 43 134	04 7*	4394/5323
—	Villingen	BaWü	08 3 46 121	12 1	3461/5320
—	Wasserburg a. Inn	Bay	09 1 54 134	05 2*	4515/5338
— a. Inn	Pfarrkirchen	Bay	09 2 44 125	05 4*	4573/5346
— an der Iller	Biberach	BaWü	08 4 32 148	04 4	3584/5327
— b. Osterhofen	Vilshofen	Bay	09 2 50 133	06 4	4570/5395
— i. Wald	Regen	Bay	09 2 45 125	40 4*	4593/5420
Kirchdornberg	Bielefeld	NW	05 7 31 314	53 0*	3462/5768
Kirchehrenbach	Forchheim	Bay	09 4 35 140	11 2*	4438/5512
Kircheib	Altenkirchen (Westerwald)	RhPf	07 1 32 062	33 0	3391/5620
Kirchen	Ehingen	BaWü	08 4 34 141	09 5	3547/5349
— // Efringen -	Lörrach	BaWü	08 3 38 122	20 0*	3392/5280
— (Sieg)	Altenkirchen (Westerwald)	RhPf	07 1 32 063	33 0*	3421/5630
Kirchenarnbach // Obernheim -	Kaiserslautern	RhPf	07 3 35 032	18 0	3397/5471
Kirchenbirkig	Pegnitz	Bay	09 4 43 133	08 0	4457/5512
Kirchendenreuth	Neustadt a.d. Waldnaab	Bay	09 3 40 135	40 1	4506/5516
Kirchen-Hausen	Donauwörth	BaWü	08 3 32 141	09 2*	3476/5308
Kirchenkirnberg	Backnang	BaWü	08 1 32 136	10 7*	3550/5424
Kirchenlaibach	Bayreuth	Bay	09 4 32 146	07 0*	4483/5527
Kirchenlamitz, Stadt	Wunsiedel	Bay	09 4 47 129	39 5*	4497/5557
Kirchenpingarten	Bayreuth	Bay	09 4 32 147	07 0*	4485/5532
Kirchenreinbach	Sulzbach-Rosenberg	Bay	09 3 46 126	08 0	4471/5490
Kirchenrohrbach	Roding	Bay	09 3 45 130	40 6*	4530/5450
Kirchensall	Öhringen	BaWü	08 1 44 127	12 6*	3543/5456
Kirchensittenbach	Hersbruck	Bay	09 5 38 134	11 2*	4458/5491
Kirchensur	Wasserburg a. Inn	Bay	09 1 54 135	03 8	4526/5323
Kirchentellinsfurt	Tübingen	BaWü	08 4 45 133	10 4*	3511/5377
Kirchenthumbach, Markt	Eschenbach i.d. OPf.	Bay	09 3 35 121	07 0*	4480/5512
Kirchfarrnbach	Fürth	Bay	09 5 36 124	11 3	4408/5480
Kirchfembach	Neustadt a.d. Aisch	Bay	09 5 41 152	11 3	4413/5487
Kirchgellersen	Lüneburg	Ndsa	03 3 37 167	64 2	3586/5900
Kirch - Göns	Friedberg	Hess	06 1 39 025	34 8	3475/5592
Kirchhain, Stadt	Marburg	Hess	06 2 39 053	34 7*	3494/5631
Kirchham	Griesbach i. Rottal	Bay	09 2 36 124	05 4*	4593/5357
Kirchhasel	Hünfeld	Hess	06 2 37 024	35 3	3556/5618
Kirchhaslach	Illertissen	Bay	09 7 37 134	04 6	3597/5335
Kirchhausen	Heilbronn	BaWü	08 1 38 155	12 5	3508/5450

Kirchheim – Kirtorf

Gemeinde	Landkreis	Land	Statistische Kennziffer	Nummer des Natur- raumes	Koor- dinaten- schlüssel
Kirchheim	Hersfeld	Hess	06 2 35 034	35 5	3540/5633
—	Laufen	Bay	09 1 44 123	03 9	4558/5323
—	Würzburg	Bay	09 6 52 124	13 0	3561/5502
— am Neckar	Ludwigsburg	BaWü	08 1 41 135	12 3	3510/5434
— am Ries	Aalen	BaWü	08 1 31 137	10 2	3603/5417
— an der Weinstraße	Bad Dürkheim	RhPf	07 3 32 030	22 7	3440/5489
— b. München	München	Bay	09 1 47 126	05 1	4482/5338
— i. Schw., Markt	Mindelheim	Bay	09 7 43 135	04 6	3610/5338
— unter Teck, Stadt	Nürtingen	BaWü	08 1 43 129	10 1	3533/5390
Kirchheimbolanden, Stadt	Donnersbergkreis	RhPf	07 3 33 039	22 7*	3428/5504
Kirchhellen	Recklinghausen	NW	05 6 37 114	54 4*	2563/5718
Kirchhof	Melsungen	Hess	06 2 40 034	35 7	3541/5667
Kirchhofen	Freiburg	BaWü	08 3 34 146	20 2	3406/5310
Kirchholz, gemfr. Gebiet	Berchtesgaden	Bay	09 1 35 444	02 7	4568/5289
Kirchhorst	Burgdorf	Ndsa	03 3 31 149	62 2	3561/5813
Kirchhorsten	Schaumburg-Lippe	Ndsa	03 1 38 135	52 2	3509/5797
Kirchhosbach	Eschwege	Hess	06 2 31 031	35 7	3563/5665
Kirchhoven	Selfkantkreis Geilenkirchen-Heinsberg	NW	05 4 37 713	57 0	2505/5659
Kirchhundem	Olpe	NW	05 8 38 114	33 6*	3436/5661
Kirchlauter	Ebern	Bay	09 6 36 142	11 6	4408/5546
Kirchlein	Lichtenfels	Bay	09 4 40 126	07 1	4450/5558
Kirchlengern	Herford	NW	05 7 35 115	53 1	3476/5785
Kirchleus	Kulmbach	Bay	09 4 39 129	07 1	4456/5559
Kirchlinteln	Verden	Ndsa	03 4 36 155	63 0	3521/5867
Kirchloog // Westerende	Aurich (Ostfriesland)	Ndsa	03 6 31 168	60 2*	2594/5925
Kirchlotheim	Frankenberg	Hess	06 2 32 046	34 4	3492/5670
Kirchnüchel	Plön	SchH	01 1 41 147	70 2	4414/6009
Kirchohsen	Hameln-Pyrmont	Ndsa	03 1 34 155	36 8*	3527/5768
Kirchrimbach	Scheinfeld	Bay	09 5 44 137	11 5	4395/5511
Kirchröttenbach	Lauf a.d. Pegnitz	Bay	09 5 40 128	11 2	4447/5494
Kirchroth	Straubing	Bay	09 2 47 127	06 4	4540/5424
Kirchsahr	Ahrweiler	RhPf	07 1 31 040	27 2	2564/5599
Kirchschletten	Bamberg	Bay	09 4 31 161	11 2	4427/5542
Kirchschönbach	Gerolzhofen	Bay	09 6 38 144	13 7*	3600/5521
Kirchseele	Grafschaft Hoya	Ndsa	03 1 32 169	59 4*	3479/5868
Kirchseeon, Markt	Ebersberg	Bay	09 1 37 122	03 8*	4493/5326
Kirchstätt	Traunstein	Bay	09 1 53 131	05 3*	4532/5325
Kirchtimke	Bremervörde	Ndsa	03 4 31 168	63 4	3510/5902
Kirchvers	Marburg	Hess	06 2 39 054	32 0	3472/5617
Kirchwahlingen	Fallingb.ostel	Ndsa	03 3 33 156	62 7	3528/5850
Kirchwald	Mayen	RhPf	07 1 37 049	27 1	2582/5582
Kirchwalsede	Rotenburg (Wümme)	Ndsa	03 4 34 140	63 0*	3526/5876
Kirchwehren	Hannover	Ndsa	03 1 35 150	52 1	3539/5804
Kirchweidach	Altötting	Bay	09 1 32 128	05 3	4548/5328
Kirchweiler	Daun	RhPf	07 2 33 039	27 6*	2553/5566
Kirchweyhe	Grafschaft Hoya	Ndsa	03 1 32 170	62 1*	3492/5874
—	Uelzen	Ndsa	03 3 39 204	64 3	4402/5876
Kirchwistedt	Bremervörde	Ndsa	03 4 31 169	63 3	3493/5921
Kirchzarten	Freiburg	BaWü	08 3 34 147	15 3*	3422/5315
Kirchzell, Markt	Miltenberg	Bay	09 6 48 121	14 4	3512/5498
Kirf	Trier-Saarburg	RhPf	07 2 35 062	26 0*	2534/5490
Kirkel-Neuhäusel	Homburg	Saar	10 0 31 119	19 1	2590/5461
Kirn, Stadt	Bad Kreuznach	RhPf	07 1 33 052	22 8*	2605/5518
Kirnbach	Wolfach	BaWü	08 3 48 122	15 3	3444/5348
Kirnberg	Rothenburg ob der Tauber	Bay	09 5 43 146	12 7*	3589/5468
Kirrberg	Homburg	Saar	10 0 31 120	18 0	2599/5463
Kirrlach	Bruchsal	BaWü	08 2 31 122	22 3	3467/5456
Kirrweiler	Kusel	RhPf	07 3 36 050	19 3*	3391/5500
— (Pfalz)	Landau-Bad Bergzabern	RhPf	07 3 37 047	22 1*	3439/5463
Kirsbach	Mayen	RhPf	07 1 37 050	27 1	2570/5577
Kirschhausen	Bergstraße	Hess	06 1 32 039	14 5	3477/5501
Kirschhofen	Oberlahnkreis	Hess	06 1 47 027	31 2*	3446/5592
Kirschroth	Bad Kreuznach	RhPf	07 1 33 053	19 3	3397/5514
Kirschweiler	Birkenfeld	RhPf	07 1 34 047	19 4*	2589/5514
Kirtorf, Stadt	Alsfeld	Hess	06 1 31 046	34 6	3507/5625

Gemeinde	Landkreis	Land	Statistische Kennziffer	Nummer des Natur- raumes	Koor- dinaten- schlüssel
Kisdorf	Segeberg	SchH	01 1 44 148	69 4	3567/5965
Kisselbach	Rhein-Hunsrück-Kreis	RhPf	07 1 40 068	24 3	3401/5547
Kissenbrück	Wolfenbüttel	Ndsa	03 7 36 155	51 2	4404/5776
Kissing	Friedberg	Bay	09 7 34 128	06 2*	4425/5352
Kissingen, Stadt// Bad		Bay	09 6 12 000	14 0	3577/5563
Kißlegg	Wangen	BaWü	08 4 47 134	03 3	3566/5295
Kist	Würzburg	Bay	09 6 52 125	13 2	3560/5512
Kittlitz	Herzogtum Lauenburg	SchH	01 1 35 170	75 0	4429/5949
Kitzingen, Stadt		Bay	09 6 13 000	13 3*	3583/5511
Kius	Schleswig	SchH	01 1 43 161	70 0	3548/6050
Kläham	Rottenburg a.d. Laaber	Bay	09 2 46 122	06 2	4513/5393
Klafferstraß	Wolfstein	Bay	09 2 52 130	40 9*	5412/5400
Klamp	Plön	SchH	01 1 41 148	70 2	4405/6019
Klanxbüll	Südtondern	SchH	01 1 48 141	68 2	3478/6082
Klappholz	Schleswig	SchH	01 1 43 162	70 0	3534/6054
Klardorf	Burglengenfeld	Bay	09 3 33 152	07 0	4508/5449
Klarenthal	Saarbrücken	Saar	10 0 34 115	19 1	2565/5455
Klausaurach	Neustadt a.d. Aisch	Bay	09 5 41 153	11 4*	4398/5487
Klausdorf	Plön	SchH	01 1 41 149	70 2	3579/6020
Klausen	Bernkastel-Wittlich	RhPf	07 2 31 069	25 1*	2563/5531
Klausheide	Grafschaft Bentheim	Ndsa	03 5 33 148	58 0	2578/5815
Klauswald-Nord, gemfr. Gebiet	Bad Kissingen	Bay	09 6 33 444	14 0	3573/5566
— -Süd, gemfr. Gebiet	Bad Kissingen	Bay	09 6 33 444	14 0	3575/5573
Klautzenbach	Regen	Bay	09 2 45 126	40 3	4589/5433
Klautzenbacher Wald u. Hennenkobel, gemfr. Gebiet	Regen	Bay	09 2 45 444	40 3	4589/5437
Kleba	Hersfeld	Hess	06 2 35 035	35 5	3540/5631
Klecken	Harburg	Ndsa	03 3 35 174	64 0	3562/5915
Kleeberg, gemfr. Gebiet	Waldmünchen	Bay	09 3 49 444	40 0	4547/5478
Kleedorf	Hersbruck	Bay	09 5 38 135	11 2*	4460/5489
Kleestadt	Dieburg	Hess	06 1 36 020	23 1*	3496/5529
Kleinaign	Kötzting	Bay	09 2 38 132	40 2	4565/5463
Kleinaitingen	Schwabmünchen	Bay	09 7 47 119	04 7	4414/5343
Kleinalfalterbach	Neumarkt i.d. OPf.	Bay	09 3 38 132	08 1	4469/5452
Kleinalmerode	Witzenhausen	Hess	06 2 43 029	35 8*	3554/5688
Kleinaspach	Backnang	BaWü	08 1 32 137	12 3*	3526/5429
Klein-Auheim	Offenbach	Hess	06 1 49 013	23 2	3494/5551
Kleinbardorf	Königshofen i. Grabfeld	Bay	09 6 44 125	13 8	3600/5572
Klein Barkau	Plön	SchH	01 1 41 150	70 2	3573/6011
Klein Barnitz	Stormarn	SchH	01 1 46 149	70 2	4400/5965
Klein Bennebek	Schleswig	SchH	01 1 43 163	69 7*	3529/6030
Kleinberghofen	Aichach	Bay	09 1 31 140	06 2	4447/5358
Klein Berkel	Hamelu-Pyrmont	Ndsa	03 1 34 156	36 4	3523/5771
Klein Berßen	Meppen	Ndsa	03 5 36 150	59 2*	2598/5849
Kleinbettlingen	Nürtingen	BaWü	08 1 43 130	10 1	3521/5381
Kleinbeuren	Günzburg	Bay	09 7 36 141	04 6	3602/5363
Klein-Bieberau	Darmstadt	Hess	06 1 35 020	14 5	3483/5513
Klein Biewende	Wolfenbüttel	Ndsa	03 7 36 156	51 2	4408/5775
Kleinblittersdorf	Saarbrücken	Saar	10 0 34 412	18 1	2576/5447
Klein Bokern	Bersenbrück	Ndsa	03 5 32 161	58 5	3416/5823
Kleinbottwar	Ludwigsburg	BaWü	08 1 41 136	12 3	3521/5427
Kleinbrach	Bad Kissingen	Bay	09 6 33 133	14 0	3576/5567
Klein Breese	Lüchow-Dannenberg	Ndsa	03 3 36 190	86 0	4450/5870
Klein Brunsrode	Braunschweig	Ndsa	03 7 32 145	62 4	4410/5805
Klein Bünstorf	Uelzen	Ndsa	03 3 39 205	64 2*	4405/5882
Kleinbundenbach	Zweibrücken	RhPf	07 3 41 013	18 0	2604/5465
Kleinburgwedel	Burgdorf	Ndsa	03 3 31 150	62 2*	3560/5820
Klein Dahlum	Wolfenbüttel	Ndsa	03 7 36 157	51 2	4421/5777
Klein Denkte	Wolfenbüttel	Ndsa	03 7 36 158	51 2	4404/5780
Klein Disnack	Herzogtum Lauenburg	SchH	01 1 35 171	75 0	4415/5957
Klein Döhren	Goslar	Ndsa	03 7 34 126	51 0*	3600/5763
Klein Drehle	Bersenbrück	Ndsa	03 5 32 162	58 5	3433/5823
Klein Dungen	Hildesheim-Marienburg	Ndsa	03 2 35 171	37 9	3571/5774
Kleineibstadt	Königshofen i. Grabfeld	Bay	09 6 44 126	13 8	3598/5574
Klein-Eichen	Gießen	Hess	06 1 41 037	34 9	3504/5606

Kleineicholzheim – Kleinkitzighofen

Gemeinde	Landkreis	Land	Statistische Kennziffer	Nummer des Natur- raumes	Koor- dinaten- schlüssel
Kleineicholzheim	Buchen	BaWü	08 2 32 149	12 8.	3520/5476
Klein Eilstorf	Fallingbostel	Ndsa	03 3 33 157	64 1*	3532/5854
Klein Elbe	Wolfenbüttel	Ndsa	03 7 36 159	37 9	3587/5772
Kleinenberg	Hameln-Pyrmont	Ndsa	03 1 34 157	36 5	3520/5758
—, Stadt	Büren	NW	05 7 32 418	36 3	3498/5716
Kleinenborstel	Grafschaft Hoya	Ndsa	03 1 32 171	62 1	3502/5859
Kleinenbreden	Höxter	NW	05 7 36 918	36 4	3516/5745
Kleinenbremen	Minden	NW	05 7 39 416	37 8	3503/5789
Kleinenbroich	Grevenbroich	NW	05 1 34 123	57 3	2539/5673
Kleinendorf	Lübbecke	NW	05 7 38 812	58 2*	3474/5812
Kleinenenglis	Fritzlar-Homberg	Hess	06 2 33 047	34 3*	3517/5659
Kleinenngstingen	Reutlingen	BaWü	08 4 40 129	09 4	3522/5361
Kleinenheerse	Nienburg (Weser)	Ndsa	03 1 37 156	58 3*	3498/5812
Kleinenmarpe	Detmold	NW	05 7 33 164	36 4	3499/5759
Kleinensee	Hersfeld	Hess	06 2 35 036	35 9*	3568/5644
Kleinenwieden	Grafschaft Schaumburg	Ndsa	03 1 33 148	36 6	3511/5783
Kleinerdlingen	Nördlingen	Bay	09 7 46 149	10 3	3608/5412
Kleinern	Waldeck	Hess	06 2 42 052	34 1*	3504/5667
Klein Escherde	Hildesheim-Marienburg	Ndsa	03 2 35 172	52 1*	3557/5781
Kleinfischlingen	Landau-Bad Bergzabern	RhPf	07 3 37 048	22 1	3441/5459
Klein Flöthe	Goslar	Ndsa	03 7 34 127	52 0*	3602/5772
Klein Förste	Hildesheim-Marienburg	Ndsa	03 2 35 173	52 0	3563/5787
Klein Fredenbeck	Stade	Ndsa	03 4 35 169	63 4	3526/5932
Klein Fullen	Meppen	Ndsa	03 5 36 152	58 6*	2583/5840
Klein Gaddau	Lüchow-Dannenberg	Ndsa	03 3 36 191	86 0*	4432/5873
Kleingarnstadt	Coburg	Bay	09 4 33 160	11 7	4435/5569
Kleingartach, Stadt	Heilbronn	BaWü	08 1 38 156	12 5*	3498/5440
Klein-Gerau	Groß-Gerau	Hess	06 1 42 018	22 5	3465/5530
Kleingeschaidt	Erlangen	Bay	09 5 34 125	11 2	4441/5492
Kleingesee	Pegnitz	Bay	09 4 43 134	08 0	4452/5510
Klein Giesen	Hildesheim-Marienburg	Ndsa	03 2 35 174	37 9*	3562/5785
Klein Gladebrügge	Segeberg	SchH	01 1 44 149	70 2	3586/5976
Kleingladenbach	Biedenkopf	Hess	06 1 33 034	32 0	3460/5638
Kleinglatzbach	Vaihingen	BaWü	08 1 48 127	12 3	3498/5424
Klein Gleidingen	Braunschweig	Ndsa	03 7 32 146	52 0	3597/5792
Klein-Gumpen	Erbach	Hess	06 1 38 048	14 5	3487/5507
Klein Gusborn	Lüchow-Dannenberg	Ndsa	03 3 36 192	86 0	4446/5884
Klein Häuslingen	Fallingbostel	Ndsa	03 3 33 158	62 7	3525/5854
Klein Hansdorf	Stormarn	SchH	01 1 46 150	69 5	3580/5955
Kleinhaslach	Ansbach	Bay	09 5 31 150	11 3	4406/5472
Klein Heere	Wolfenbüttel	Ndsa	03 7 36 160	37 9	3585/5771
Kleinhegesdorf	Grafschaft Schaumburg	Ndsa	03 1 33 149	37 8	3522/5798
Klein Heide	Lüchow-Dannenberg	Ndsa	03 3 36 193	86 0	4442/5882
Klein Heidorn	Neustadt am Rübenberge	Ndsa	03 1 36 135	52 2*	3529/5813
Klein Henstedt	Grafschaft Hoya	Ndsa	03 1 32 172	59 4*	3470/5870
Kleinheppach	Waiblingen	BaWü	08 1 49 136	12 3*	3528/5411
Klein Hesebeck	Uelzen	Ndsa	03 3 39 206	64 3*	4407/5881
Kleinheubach, Markt	Miltenberg	Bay	09 6 48 122	14 1*	3515/5509
Klein Hilligsfeld	Hameln-Pyrmont	Ndsa	03 1 34 158	37 8*	3530/5776
Klein Himstedt	Hildesheim-Marienburg	Ndsa	03 2 35 175	52 0	3582/5784
Kleinhirschbach	Öhringen	BaWü	08 1 44 128	12 7*	3542/5444
Kleinhöbing	Hilpoltstein	Bay	09 5 39 146	08 2	4447/5438
Klein Holtensen	Grafschaft Schaumburg	Ndsa	03 1 33 150	37 8	3520/5792
Klein Hutbergen	Verden	Ndsa	03 4 36 156	62 0	3513/5866
Kleinich	Bernkastel-Wittlich	RhPf	07 2 31 070	24 3*	2585/5529
Klein Ilde	Hildesheim-Marienburg	Ndsa	03 2 35 176	37 9	3571/5765
Klein Ilsede	Peine	Ndsa	03 2 40 138	52 0*	3584/5796
Kleiningersheim	Ludwigsburg	BaWü	08 1 41 137	12 3	3515/5427
Kleinkahl	Alzenau i. UFr.	Bay	09 6 31 135	14 2*	3520/5552
Klein-Karben	Friedberg	Hess	06 1 39 026	23 4	3484/5565
Kleinkarlbach	Bad Dürkheim	RhPf	07 3 32 031	22 7	3438/5489
Kleinkemnat	Kaufbeuren	Bay	09 7 38 137	04 6*	4394/5307
Kleinkems	Lörrach	BaWü	08 3 38 152	20 0*	2615/5284
Kleinkissendorf	Günzburg	Bay	09 7 36 142	04 6	3588/5364
Kleinkitzighofen	Kaufbeuren	Bay	09 7 38 138	04 7	4408/5328

Klein Köhren – Klein Thondorf

Gemeinde	Landkreis	Land	Statistische Kennziffer	Nummer des Natur- raumes	Koor- daten- schlüssel
Klein Köhren	Grafschaft Hoya	Ndsa	03 1 32 173	59 4	3473/5862
Kleinkötz	Günzburg	Bay	09 7 36 143	04 6	3596/5365
Klein Kollmar	Steinburg	SchH	01 1 45 154	67 1	3533/5958
Klein-Krotzenburg	Offenbach	Hess	06 1 49 014	23 2	3498/5548
Klein Kühren	Lüchow-Dannenberg	Ndsa	03 3 36 194	64 2*	4428/5900
Klein Lafferde	Peine	Ndsa	03 2 40 139	52 0	3589/5789
Kleinlangenfeld	Prüm	RhPf	07 2 34 052	28 0*	2534/5570
Kleinlangheim, Markt	Kitzingen	Bay	09 6 43 132	13 7	3592/5515
Kleinlaudenbach	Alzenau i. UFr.	Bay	09 6 31 136	14 2*	3519/5551
Kleinlellenfeld	Dinkelsbühl	Bay	09 5 32 138	11 0*	4401/5442
Klein Lengden	Göttingen	Ndsa	03 2 34 148	37 3	3569/5707
Klein Lessen	Grafschaft Diepholz	Ndsa	03 1 31 141	59 4*	3484/5836
Klein Lobke	Burgdorf	Ndsa	03 3 31 151	52 0	3569/5795
Kleinlosnitz	Münchberg	Bay	09 4 41 120	39 3	4485/5558
Kleinlüder	Fulda	Hess	06 2 34 065	35 0	3536/5601
Klein Mahner	Goslar	Ndsa	03 7 34 128	52 0*	3599/5769
Kleinmaischeid	Neuwied	RhPf	07 1 38 034	32 4	3400/5598
Klein Meckelsen	Bremervörde	Ndsa	03 4 31 170	63 4	3530/5908
Klein Mimmelage	Bersenbrück	Ndsa	03 5 32 163	58 5	3422/5835
Klein Moor	Harburg	Ndsa	03 3 35 175	67 0	3569/5924
Kleinnünster	Haßfurt	Bay	09 6 40 134	13 9	3604/5552
Kleinniedesheim	Ludwigshafen	RhPf	07 3 38 015	22 7*	3451/5494
Klein Nordende	Pinneberg	SchH	01 1 39 140	69 5	3542/5953
Kleinnottersdorf	Hilpoltstein	Bay	09 5 39 147	08 2	4452/5442
Kleinochsenfurt	Ochsenfurt	Bay	09 6 50 142	13 3*	3575/5504
Klein Offenseth-Sparrieshoop	Pinneberg	SchH	01 1 39 141	69 4	3545/5964
Kleinsoldendorf	Leer	Ndsa	03 6 32 162	60 2	3415/5911
Kleinstheim	Aschaffenburg	Bay	09 6 32 125	23 2*	3504/5540
Kleinstottweiler	Homburg	Saar	10 0 31 412	19 3	2594/5468
Klein Pampau	Herzogtum Lauenburg	SchH	01 1 35 172	76 0	4406/5932
Klein Rheide	Schleswig	SchH	01 1 43 164	69 7*	3531/6035
Kleinhainfeld	Gerolzhofen	Bay	09 6 38 145	13 7	3599/5537
Klein Rhüden	Gandersheim	Ndsa	03 7 33 153	37 9	3578/5757
Kleinsinderfeld	Würzburg	Bay	09 6 52 126	13 2	3560/5507
Kleinsinge	Grafschaft Bentheim	Ndsa	03 5 33 149	58 0	2561/5830
Klein Rönnau	Segeberg	SchH	01 1 44 150	70 2	3586/5982
Klein-Rohrheim	Groß-Gerau	Hess	06 1 42 019	22 2*	3463/5510
Kleinropperhausen	Ziegenhain	Hess	06 2 45 028	35 5	3526/5632
Kleinsachsenheim	Ludwigsburg	BaWü	08 1 41 138	12 3	3505/5426
Kleinsander	Leer	Ndsa	03 6 32 163	60 2*	3419/5907
Klein Sarau	Herzogtum Lauenburg	SchH	01 1 35 173	70 2*	4414/5961
Kleinsassen	Fulda	Hess	06 2 34 066	35 3	3562/5602
Klein Schenkenberg	Stormarn	SchH	01 1 46 151	70 2	4405/5964
Klein Schleen	Göttingen	Ndsa	03 2 34 149	37 2	3562/5701
Klein Schöppenstedt	Braunschweig	Ndsa	03 7 32 147	62 4*	4405/5792
Kleinschwand	Vohenstrauß	Bay	09 3 48 126	40 1	4524/5491
Kleinschwarzenbach	Münchberg	Bay	09 4 41 121	39 3	4479/5568
Kleinschwarzenlohe	Schwabach	Bay	09 5 45 130	11 3	4435/5468
—, gemfr. Gebiet // Forst	Schwabach	Bay	09 5 45 444	11 3	4437/5471
Klein Schwülper	Gifhorn	Ndsa	03 3 34 178	62 3*	3597/5802
Kleinseebach	Erlangen	Bay	09 5 34 126	11 3	4428/5502
Kleinseelheim	Marburg	Hess	06 2 39 055	34 7	3492/5629
Kleinsendelbach	*Forchheim	Bay	09 4 35 141	11 2*	4439/5496
Klein Sisbeck	Helmstedt	Ndsa	03 7 35 140	62 4	4426/5803
Kleinsolt	Flensburg	SchH	01 1 34 165	70 0	3533/6066
Kleinsorheim	Nördlingen	Bay	09 7 46 150	10 3*	4398/5407
Klein Stavern	Meppen	Ndsa	03 5 36 154	59 2*	2595/5850
Klein Steimke	Gifhorn	Ndsa	03 3 34 179	62 4	4419/5799
Kleinsteinach	Haßfurt	Bay	09 6 40 135	13 9	3604/5554
Kleinsteinbach	Karlsruhe	BaWü	08 2 34 136	12 5	3467/5426
Kleinsteinhausen	Zweibrücken	RhPf	07 3 41 014	18 0	2607/5452
Klein Süntel	Springe	Ndsa	03 1 39 136	37 8	3530/5782
Klein Süstedt	Uelzen	Ndsa	03 3 39 207	64 3	3600/5868
Kleintettau	Kronach	Bay	09 4 38 148	39 2	4450/5593
Klein Thondorf	Uelzen	Ndsa	03 3 39 208	64 2	4416/5884

Klein Twülpstedt – Klosterlangheim

Gemeinde	Landkreis	Land	Statistische Kennziffer	Nummer des Natur- raumes	Koor- dinaten- schlüssel
Klein Twülpstedt	Helmstedt	Ndsa	03 7 35 141	62 4	4427/5806
Klein-Umstadt	Dieburg	Hess	06 1 36 021	23 1*	3496/5527
Kleinvach	Witzenhausen	Hess	06 2 43 030	35 8	3569/5679
Klein Vahlberg	Wolfenbüttel	Ndsa	03 7 36 161	51 2	4412/5777
Kleinvillars	Vaihingen	BaWü	08 1 48 128	12 5	3481/5429
Kleinwalbur	Coburg	Bay	09 4 33 161	13 8	4421/5578
Kleinwallstadt, Markt	Obernburg a. Main	Bay	09 6 49 122	23 2*	3511/5526
Kleinweidelbach	Rhein-Hunsrück-Kreis	RhPf	07 1 40 069	24 1	3403/5541
Kleinweil	Weilheim i. OB	Bay	09 1 55 129	03 7	4448/5283
Kleinweisach	Höchstadt a.d. Aisch	Bay	09 4 36 139	11 5	4401/5508
Klein-Welzheim	Offenbach	Hess	06 1 49 015	23 2	3500/5545
Kleinwenkheim	Bad Kissingen	Bay	09 6 33 134	13 8	3591/5569
Klein Wesenberg	Stormarn	SchH	01 1 46 152	70 2	4404/5965
Kleinwiehe	Flensburg	SchH	01 1 34 166	69 7	3514/6065
Klein Wiershausen	Göttingen	Ndsa	03 2 34 150	37 1	3556/5708
Kleinwinklern	Neunburg vorm Wald	Bay	09 3 39 128	40 1	4530/5465
Klein-Winternheim	Mainz-Bingen	RhPf	07 3 39 032	22 7	3443/5534
Klein Wittensee	Eckernförde	SchH	01 1 31 141	70 1	3548/6029
Kleinwürden	Land Hadeln	Ndsa	03 4 32 137	67 0	3516/5947
Kleinwolstrup	Flensburg	SchH	01 1 34 167	70 0	3531/6067
Klein Zecher	Herzogtum Lauenburg	SchH	01 1 35 245	75 0	4425/5939
Kleinziegenfeld	Lichtenfels	Bay	09 4 40 127	08 0	4443/5543
Klein-Zimmern	Dieburg	Hess	06 1 36 022	23 2*	3489/5525
Kleiseerkoog	Südtondern	SchH	01 1 48 142	68 2	3486/6068
Klempau	Herzogtum Lauenburg	SchH	01 1 35 174	70 2*	4412/5960
Klenau	Schrobenhausen	Bay	09 1 51 127	06 2	4450/5371
Klengen	Villingen	BaWü	08 3 46 122	12 1	3461/5319
Klenkendorf	Bremervörde	Ndsa	03 4 31 172	63 2	3505/5921
Klennow	Lüchow-Dannenberg	Ndsa	03 3 36 195	86 0	4442/5868
Klepsau	Buchen	BaWü	08 2 32 150	12 6	3548/5472
Kletkamp	Plön	SchH	01 1 41 151	70 2	4411/6014
Kleukheim	Staffelstein	Bay	09 4 46 132	11 2	4429/5545
Kleve	Norderdithmarschen	SchH	01 1 37 137	69 2*	3508/6018
—	Steinburg	SchH	01 1 45 155	69 3	3526/5981
—, Stadt	Kleve	NW	05 1 36 114	57 4*	2509/5739
Kliding	Cochem-Zell	RhPf	07 1 35 048	27 0	2575/5552
Klieve	Lippstadt	NW	05 8 36 215	54 2	3450/5715
Klimmach	Schwabmünchen	Bay	09 7 47 120	04 6	4403/5343
Kling	Wasserburg a. Inn	Bay	09 1 54 136	03 8*	4525/5326
Klingelbach	Rhein-Lahn-Kreis	RhPf	07 1 41 073	30 4	3426/5571
Klingen	Aichach	Bay	09 1 31 141	06 2	4437/5366
—	Ochsenfurt	Bay	09 6 50 143	12 9	3573/5484
—	Parsberg	Bay	09 3 42 143	08 2	4485/5434
—//Heuchelheim-	Landau-Bad Bergzabern	RhPf	07 3 37 040	22 0*	3430/5446
—//Nieder-	Dieburg	Hess	06 1 36 029	23 1	3492/5520
—//Ober-	Dieburg	Hess	06 1 36 033	23 1*	3492/5518
Klingenberg	Heilbronn	BaWü	08 1 38 157	12 3	3511/5443
— a. Main, Stadt	Obernburg a. Main	Bay	09 6 49 123	14 1	3513/5516
Klingenbrunner Wald, gemfr. Gebiet	Grafenau	Bay	09 2 35 444	40 3	4596/5424
Klingenmünster	Landau-Bad Bergzabern	RhPf	07 3 37 049	22 0*	3428/5445
Klingsmoos	Neuburg a.d. Donau	Bay	09 7 44 146	06 3	4437/5387
Klinkrade	Herzogtum Lauenburg	SchH	01 1 35 175	70 2	4404/5955
Klint	Land Hadeln	Ndsa	03 4 32 138	63 2	3514/5944
Klintum	Südtondern	SchH	01 1 48 143	69 0	3497/6069
—//Oldsum-	Südtondern	SchH	01 1 48 162	68 0	3465/6067
Klixbüll	Südtondern	SchH	01 1 48 144	69 0*	3493/6074
Klobenreuth	Neustadt a.d. Waldnaab	Bay	09 3 40 136	40 1	4510/5514
Kloppenheim	Friedberg	Hess	06 1 39 027	23 4	3482/5566
Klosterberg	Schrobenhausen	Bay	09 1 51 128	06 2	4454/5385
—, gemfr. Gebiet // Roßkopf u.	Rothenburg ob der Tauber	Bay	09 5 43 444	11 4	3594/5461
Klosterbeuren	Illertissen	Bay	09 7 37 135	04 6	3594/5332
Klosterhöfe	Schlüchtern	Hess	06 1 51 017	35 3*	3538/5582
Klosterholte	Meppen	Ndsa	03 5 36 155	58 6	2596/5834
Klosterkumbd	Rhein-Hunsrück-Kreis	RhPf	07 1 40 070	24 1*	3395/5544
Klosterlangheim	Lichtenfels	Bay	09 4 40 168	07 1	4436/5553

Klosterlechfeld – Kölzenhain

Gemeinde	Landkreis	Land	Statistische Kennziffer	Nummer des Natur- raumes	Koor- dinaten- schlüssel
Klosterlechfeld	Schwabmünchen	Bay	09 7 47 121	04 7	4413/5337
Klostermoor	Leer	Ndsa	03 6 32 164	60 0	3403/5885
Kloster Oesede	Osnabrück	Ndsa	03 5 37 150	53 5*	3439/5785
Klosterreichenbach	Freudenstadt	BaWü	08 4 35 140	15 1	3456/5377
Klosterseelte	Grafschaft Hoya	Ndsa	03 1 32 174	59 4	3478/5866
Kloster Sulz	Rothenburg ob der Tauber	Bay	09 5 43 165	11 3*	3594/5458
Kloster u. Weißenbronner Wald, gemfr. Gebiet	Ansbach	Bay	09 5 31 444	11 3	4411/5466
Klosterwald, gemfr. Gebiet	Erlangen	Bay	09 5 34 444	11 3	4423/5494
Klotten	Cochem-Zell	RhPf	07 1 35 049	25 0*	2585/5559
Kludenbach	Rhein-Hunsrück-Kreis	RhPf	07 1 40 071	24 3	2598/5540
Klüppelberg	Rheinisch-Bergischer Kreis	NW	05 3 36 115	33 8*	3393/5665
Klüsserath	Trier-Saarburg	RhPf	07 2 35 063	25 0*	2561/5523
Kluftern	Überlingen	BaWü	08 3 45 143	03 1	3530/5284
Kneblinghausen	Lippstadt	NW	05 8 36 418	54 2*	3465/5707
Kneiting	Regensburg	Bay	09 3 43 168	08 1*	4502/5432
Kneitlingen	Wolfenbüttel	Ndsa	03 7 36 162	51 2	4416/5783
Knellendorf	Kronach	Bay	09 4 38 149	07 1	4450/5570
Knesebeck	Gifhorn	Ndsa	03 3 34 180	64 2*	4412/5839
Knetzgau	Haßfurt	Bay	09 6 40 136	13 7	4396/5541
Knickhagen	Kassel	Hess	06 2 38 017	34 3	3538/5695
Knittelsbach	Dinkelsbühl	Bay	09 5 32 139	11 3	3599/5436
Knittelsheim	Germersheim	RhPf	07 3 34 014	22 1	3445/5450
Knittlingen, Stadt	Vaihingen	BaWü	08 1 48 129	12 5	3482/5432
Knoden	Bergstraße	Hess	06 1 32 040	14 5	3479/5506
Knöringen	Landau-Bad Bergzabern	RhPf	07 3 37 050	22 1	3437/5456
Knopp-Labach	Zweibrücken	RhPf	07 3 41 015	18 0	3391/5467
Knorburg	Südtondern	SchH	01 1 48 145	69 7	3504/6064
Knorscheid	Saarlouis	Saar	10 0 35 413	19 0	2563/5474
Knutbühren	Göttingen	Ndsa	03 2 34 151	37 1	3556/5712
Kobbensen	Schaumburg-Lippe	Ndsa	03 1 38 136	52 2	3520/5801
Koberg	Herzogtum Lauenburg	SchH	01 1 35 176	70 2	4402/5946
Kobern-Gondorf	Koblenz	RhPf	07 1 36 019	29 1	3390/5576
Koblenz, Stadt		RhPf	07 1 11 000	29 1*	3399/5581
Kobscheid	Prüm	RhPf	07 2 34 053	28 1	2526/5573
Kochel a. See	Bad Tölz	Bay	09 1 34 119	03 7*	4452/5280
—, gemfr. Gebiet	Bad Tölz	Bay	09 1 34 444	02 4	4449/5275
Kocherbach	Bergstraße	Hess	06 1 32 041	14 4*	3488/5495
Kochersteinsfeld	Heilbronn	BaWü	08 1 38 158	12 6	3529/5456
Kocherstetten	Künzelsau	BaWü	08 1 39 131	12 6	3555/5459
Kochertürn	Heilbronn	BaWü	08 1 38 159	12 7	3522/5456
Köchingen	Braunschweig	Ndsa	03 7 32 149	52 0	3593/5791
Köddingen	Alsfeld	Hess	06 1 31 047	35 0*	3514/5609
Ködelseite, gemfr. Gebiet	Kronach	Bay	09 4 38 444	39 2	4465/5580
Köditz	Hof	Bay	09 4 37 129	39 2*	4489/5577
Ködnitz	Kulmbach	Bay	09 4 39 130	07 1	4466/5551
Köfering	Amberg	Bay	09 3 31 137	07 0*	4489/5475
—	Regensburg	Bay	09 3 43 169	06 2	4514/5423
Köhlen	Lüchow-Dannenberg	Ndsa	03 3 36 196	86 0	4436/5868
—	Wesermünde	Ndsa	03 4 37 157	63 3	3492/5934
Köhler	Gerolzhofen	Bay	09 6 38 146	13 3	3583/5524
Köhn	Plön	SchH	01 1 41 152	70 2	4400/6025
Köhren // Groß	Grafschaft Hoya	Ndsa	03 1 32 145	59 4*	3472/5861
— // Klein	Grafschaft Hoya	Ndsa	03 1 32 173	59 4	3473/5862
Kölau	Uelzen	Ndsa	03 3 39 209	64 3*	4418/5865
Kölbingen	Oberwesterwaldkreis	RhPf	07 1 39 051	32 3	3424/5602
Kölbürg	Donauwörth	Bay	09 7 33 147	08 2	4416/5409
Kölkebeck	Halle (Westf.)	NW	05 7 34 321	54 0	3451/5764
Köllerbach	Saarbrücken	Saar	10 0 34 116	19 0*	2566/5464
Köllig	Trier-Saarburg	RhPf	07 2 35 064	26 0	2532/5499
Köllnholz, gemfr. Gebiet	Coburg	Bay	09 4 33 444	11 7	4418/5572
Kölln-Reisiek	Pinneberg	SchH	01 1 39 142	69 5	3547/5958
Köln, Stadt		NW	05 3 12 000	55 1*	2567/5645
Kölschhausen	Wetzlar	Hess	06 1 54 044	32 0	3459/5610
Kölzenhain	Lauterbach	Hess	06 1 44 030	35 1	3511/5602

Könau – Köstorf

Gemeinde	Landkreis	Land	Statistische Kennziffer	Nummer des Natur- raumes	Koor- dinaten- schlüssel
Könau	Uelzen	Ndsa	03 3 39 210	64 2*	4413/5863
Köndringen	Emmendingen	BaWü	08 3 33 133	21 1*	3411/5335
Könen	Trier-Saarburg	RhPf	07 2 35 065	25 2*	2540/5505
Köngen	Esslingen	BaWü	08 1 35 127	10 6*	3527/5394
Köngernheim	Mainz-Bingen	RhPf	07 3 39 033	22 7	3446/5523
Köngetried	Mindelheim	Bay	09 7 43 136	04 6	3609/5317
Könghausen	Mindelheim	Bay	09 7 43 137	04 6	4394/5340
König, Bad	Erbach	Hess	06 1 38 049	14 4	3500/5511
Königbach	Vilshofen	Bay	09 2 50 134	06 0*	4593/5380
Königheim	Tauberbischofsheim	BaWü	08 2 39 147	12 9*	3542/5498
Königreich	Stade	Ndsa	03 4 35 170	67 0	3548/5932
Königsau	Rhein-Hunsrück-Kreis	RhPf	07 1 40 072	24 0	3391/5525
Königsbach	Pforzheim	BaWü	08 2 37 128	12 5	3472/5426
Königsberg	Wetzlar	Hess	06 1 54 045	32 0	3467/5612
— i. Bay., Stadt	Hofheim i. UFr.	Bay	09 6 41 138	13 8*	4398/5550
Königsbrunn	Heidenheim	BaWü	08 1 37 138	09 6	3582/5401
Königsbrunn, Stadt	Schwabmünchen	Bay	09 7 47 122	04 7	4418/5349
Königschaffhausen	Emmendingen	BaWü	08 3 33 134	21 0*	3400/5334
Königsdahlum	Hildesheim-Marienburg	Ndsa	03 2 35 177	37 9	3576/5761
Königsdorf	Wolfratshausen	Bay	09 1 56 133	03 7	4461/5298
Königseggwald	Saulgau	BaWü	08 4 42 167	03 2	3532/5310
Königsfeld	Ahrweiler	RhPf	07 1 31 041	27 1	2583/5596
—	Ebermannstadt	Bay	09 4 34 137	08 0	4440/5535
—	Pfaffenhofen a.d. Ilm	Bay	09 1 48 146	06 2*	4470/5389
— im Schwarzwald	Villingen	BaWü	08 3 46 123	15 3	3457/5334
Königsförde	Hameln-Pyrmont	Ndsa	03 1 34 159	36 4	3519/5770
Königshagen	Waldeck	Hess	06 2 42 053	34 1*	3510/5673
Königsheim	Tuttlingen	BaWü	08 4 46 127	09 3	3490/5329
Königshofen	Main-Taunus-Kreis	Hess	06 1 46 019	30 1	3450/5558
— a.d. Heide	Dinkelsbühl	Bay	09 5 32 140	11 3	4394/5447
— a.d. Kahl	Alzenau i. UFr.	Bay	09 6 31 137	14 2	3514/5547
— i. Grabfeld, Stadt	Königshofen i. Grabfeld	Bay	09 6 44 127	13 8	4391/5575
—, Stadt	Tauberbischofsheim	BaWü	08 2 39 148	12 9	3553/5490
Königshoven	Bergheim (Erft)	NW	05 3 31 812	55 4	2537/5656
Königshügel	Rendsburg	SchH	01 1 42 175	69 2	3530/6023
Königslutter am Elm, Stadt	Helmstedt	Ndsa	03 7 35 142	51 2*	4419/5792
—, gemfr. Gebiet	Helmstedt	Ndsa	03 7 35 518+	51 2	4418/5789
Königsmoor	Harburg	Ndsa	03 3 35 249	63 1	3544/5900
Königssee	Berchtesgaden	Bay	09 1 35 120	01 6	4575/5274
—, gemfr. Gebiet // Forst	Berchtesgaden	Bay	09 1 35 444	01 6	4576/5270
Königstein i. Ts., Stadt	Obertaunuskreis	Hess	06 1 48 006	30 0*	3462/5561
—, Markt	Sulzbach-Rosenberg	Bay	09 3 46 127	08 0	4473/5497
Königswald	Rotenburg	Hess	06 2 41 031	35 7	3557/5659
Königswinter, Stadt	Rhein-Sieg-Kreis	NW	05 3 37 117	55 1*	2584/5616
Köppern	Obertaunuskreis	Hess	06 1 48 007	30 0*	3475/5571
Körbecke	Warburg	NW	05 7 41 217	36 0*	3520/5711
Körbeldorf	Pegnitz	Bay	09 4 43 135	08 0	4464/5515
Körborn	Kusel	RhPf	07 3 36 051	19 3*	2599/5492
Kördorf	Rhein-Lahn-Kreis	RhPf	07 1 41 074	30 4	3423/5573
Körle	Melsungen	Hess	06 2 40 035	35 7*	3536/5671
Körnbach	Hünfeld	Hess	06 2 37 025	35 5	3554/5624
Körperich	Bitburg	RhPf	07 2 32 067	26 1	2518/5532
Körprich	Saarlouis	Saar	10 0 35 513	19 0	2561/5473
Körrig	Trier-Saarburg	RhPf	07 2 35 066	26 0	2535/5495
Körzendorf	Pegnitz	Bay	09 4 43 136	08 0	4460/5525
Kösching, Markt	Ingolstadt	Bay	09 1 42 129	08 2*	4464/5408
Köschinger Forst, gemfr. Gebiet	Ingolstadt	Bay	09 1 42 444	08 2	4463/5417
Kösing	Aalen	BaWü	08 1 31 138	09 6	3604/5403
Köslau	Hofheim i. UFr.	Bay	09 6 41 139	11 6	4405/5548
Kössaine, gemfr. Gebiet	Kemnath	Bay	09 3 36 444	39 4	4500/5538
Köglarn, Markt	Griesbach i. Rottal	Bay	09 2 36 125	06 0	4583/5360
Kößnach	Straubing	Bay	09 2 47 128	06 4	4540/5421
Kösten	Lichtenfels	Bay	09 4 40 128	11 7	4431/5558
Köstenberg	Stadtsteinach	Bay	09 4 45 121	39 2	4467/5568
Köstorf	Lüneburg	Ndsa	03 3 37 168	64 2	4417/5900

Köterberg – Konradsreuth

Gemeinde	Landkreis	Land	Statistische Kennziffer	Nummer des Naturraumes	Koordinatenschlüssel
Köterberg	Detmold	NW	05 7 33 165	36 4	3522/5747
Köthel	Herzogtum Lauenburg	SchH	01 1 35 177	70 2	4402/5943
—	Stormarn	SchH	01 1 46 153	70 2	4401/5943
Kötsch	Bamberg	Bay	09 4 31 164	11 5	4402/5522
Köttel	Lichtenfels	Bay	09 4 40 129	08 0	4440/5549
Köttelbach	Mayen	RhPf	07 1 37 051	27 1	2566/5571
Kötterichen	Mayen	RhPf	07 1 37 052	27 1	2570/5567
Kötzersdorf	Kemnath	Bay	09 3 36 123	07 0	4490/5527
Kötzersricht	Amberg	Bay	09 3 31 138	07 0	4486/5486
Kötzting, Stadt	Kötzting	Bay	09 2 38 133	40 4	4563/5449
Köwerich	Trier-Saarburg	RhPf	07 2 35 067	25 0	2562/5522
Kohden	Büdingen	Hess	06 1 34 056	35 0	3501/5587
Kohlberg	Nürtingen	BaWü	08 1 43 131	10 1	3525/5380
—, Markt	Neustadt a.d. Waldnaab	Bay	09 3 40 137	07 0	4501/5495
Kohlenstädt	Grafschaft Schaumburg	Ndsa	03 1 33 151	36 6	3510/5784
Kohlgrub // Bad	Garmisch-Partenkirchen	Bay	09 1 41 111	03 7*	4429/5281
Kohlgrund	Fulda	Hess	06 2 34 067	35 3	3556/5599
—	Waldeck	Hess	06 2 42 054	34 0*	3496/5700
Kohlhaus	Fulda	Hess	06 2 34 068	35 2	3548/5599
Kohlhausen	Hersfeld	Hess	06 2 35 037	35 5	3548/5633
Kohlscheid	Aachen	NW	05 4 31 125	55 4*	2506/5633
Kohlstädt	Detmold	NW	05 7 33 166	36 3	3491/5743
Kohlstetten	Münsingen	BaWü	08 4 38 143	09 4	3524/5363
Kohlstorf	Eggenfelden	Bay	09 2 34 131	06 0	4562/5382
Kohnsen	Einbeck	Ndsa	03 2 33 132	37 2*	3556/5744
Kolbermoor, Stadt	Bad Aibling	Bay	09 1 33 125	03 8	4505/5301
Kolbingen	Tuttlingen	BaWü	08 4 46 128	09 3*	3492/5324
Kolborn	Lüchow-Dannenberg	Ndsa	03 3 36 197	86 0	4446/5871
Koldenbüttel	Eiderstedt	SchH	01 1 32 117	68 3	3504/6028
Koldingen	Hannover	Ndsa	03 1 35 151	52 1	3554/5794
Kolenfeld	Neustadt am Rübenberge	Ndsa	03 1 36 136	52 2*	3531/5806
Kolitzheim	Gerolzhofen	Bay	09 6 38 147	13 7	3588/5532
Kolkerheide	Husum	SchH	01 1 36 143	69 7	3508/6054
Kolkhagen	Lüneburg	Ndsa	03 3 37 169	64 4	3592/5893
Kollbach	Dachau	Bay	09 1 36 135	06 2	4462/5362
—	Eggenfelden	Bay	09 2 34 132	06 0	4545/5375
Kollenberger Forst, gemfr. Gebiet	Marktheidenfeld	Bay	09 6 46 444	14 1	3526/5517
Kollerbeck	Höxter	NW	05 7 36 919	36 4	3516/5746
Kollersried	Parsberg	Bay	09 3 42 144	08 2*	4485/5437
Kollerup	Flensburg	SchH	01 1 34 168	70 0	3536/6065
Kollig	Mayen	RhPf	07 1 37 053	29 1*	2590/5570
Kollmar // Groß	Steinburg	SchH	01 1 45 137	67 1	3530/5956
— // Klein	Steinburg	SchH	01 1 45 154	67 1	3533/5958
Kollmarsreute	Emmendingen	BaWü	08 3 33 135	20 2*	3417/5330
Kollmoor	Steinburg	SchH	01 1 45 156	69 8	3539/5976
Kollnau	Emmendingen	BaWü	08 3 33 136	15 3-	3423/5330
Kollnburg	Viechtach	Bay	09 2 48 120	40 4*	4563/5435
Kollow	Herzogtum Lauenburg	SchH	01 1 35 178	69 6	3597/5927
Kollweiler	Kaiserslautern	RhPf	07 3 35 019	19 3	3397/5487
Kolmbach	Bergstraße	Hess	06 1 32 042	14 5	3482/5507
Kolmberg	Cham	Bay	09 3 34 121	40 1	4551/5460
Kolmsdorf	Bamberg	Bay	09 4 31 162	11 3*	4411/5528
Kolshorn	Burgdorf	Ndsa	03 3 31 152	62 3*	3565/5810
Kolverath	Mayen	RhPf	07 1 37 054	27 1	2569/5570
Kombach	Biedenkopf	Hess	06 1 33 035	32 0	3469/5638
Kommen	Bernkastel-Wittlich	RhPf	07 2 31 071	24 3	2581/5527
Kommingen	Donauwiesing	BaWü	08 3 32 142	09 1	3471/5298
Kondrau	Tirschenreuth	Bay	09 3 47 128	39 6	4520/5540
Konfeld	Merzig-Wadern	Saar	10 0 32 911	19 0*	2560/5491
Konken	Kusel	RhPf	07 3 36 052	19 3	2597/5486
Konnefeld	Melsungen	Hess	06 2 40 036	35 7	3543/5656
Konnersreuth, Markt	Tirschenreuth	Bay	09 3 47 129	39 4*	4516/5542
Konnsberg, gemfr. Gebiet	Tirschenreuth	Bay	09 3 47 444	39 4*	4518/5542
Konradshofen	Schwabmünchen	Bay	09 7 47 123	04 6	4400/5342
Konradsreuth	Hof	Bay	09 4 37 130	39 3	4489/5570

Konrode – Kraiburg

Gemeinde	Landkreis	Land	Statistische Kennziffer	Nummer des Natur- raumes	Koor- dinaten- schlüssel
Konrode	Hersfeld	Hess	06 2 35 038	35 5	3558/5631
Konstanz, Stadt	Konstanz	BaWü	08 3 36 176	03 1	3513/5280
Konstein	Eichstätt	Bay	09 5 33 148	08 2	4432/5410
Konz, Stadt	Trier-Saarburg	RhPf	07 2 35 068	25 0*	2541/5506
Konzell	Bogen	Bay	09 2 31 131	40 6*	4552/5437
Konzen	Monschau	NW	05 4 35 213	28 2*	2518/5606
Konzenberg	Günzburg	Bay	09 7 36 144	04 6	3606/5369
Konzendorf // Echtz-	Düren	NW	05 4 32 411	55 3	2529/5632
Koog // Christian-Albrechts-	Südtondern	SchH	01 1 48 120	68 2	3484/6073
— // Elisabeth-Sophien-	Husum	SchH	01 1 36 124	68 1	3492/6042
— // Friedrich-Wilhelm-Lübke-	Südtondern	SchH	01 1 48 194	68 2	3476/6082
— // Kaiser-Wilhelm-	Süderdithmarschen	SchH	01 1 47 147	68 4	3496/5977
— // Tümlauer	Eiderstedt	SchH	01 1 32 127	68 3	3480/6024
Kopp	Prüm	RhPf	07 2 34 054	27 7	2542/5560
Koppelheck	Flensburg	SchH	01 1 34 169	70 0	3555/6069
Koppenbach	Schrobenhausen	Bay	09 1 51 129	06 2	4453/5381
Koppenwind	Bamberg	Bay	09 4 31 163	11 5	4397/5527
Koppenwinder Forst, gemfr. Gebiet	Bamberg	Bay	09 4 31 444	11 5	4396/5526
Kopperby	Eckernförde	SchH	01 1 31 142	70 1	3561/6057
Kopscheid	Prüm	RhPf	07 2 34 055	28 0	2523/5552
Korb	Buchen	BaWü	08 2 32 151	12 6*	3528/5468
—	Waiblingen	BaWü	08 1 49 137	12 3*	3527/5412
Korbach, Stadt	Waldeck	Hess	06 2 42 055	34 0*	3490/5683
Korbersdorf	Wunsiedel	Bay	09 4 47 130	39 5	4510/5544
Kordel	Trier-Saarburg	RhPf	07 2 35 069	26 1*	2545/5522
Kork	Kehl	BaWü	08 3 35 127	21 0	3417/5382
Korlingen	Trier-Saarburg	RhPf	07 2 35 070	24 6	2552/5510
Kornbach	Münchberg	Bay	09 4 41 122	39 4*	4485/5551
Kornburg, Markt	Schwabach	Bay	09 5 45 131	11 3	4434/5469
Kornelimünster	Aachen	NW	05 4 31 126	56 0*	2512/5621
Kornhöfstadt	Scheinfeld	Bay	09 5 44 138	11 5	4392/5507
Korntal	Leonberg	BaWü	08 1 40 122	12 3	3509/5411
Kornwestheim, Stadt	Ludwigsburg	BaWü	08 1 41 139	12 3	3514/5414
Korschenbroich	Grevenbroich	NW	05 1 34 811	57 3	2536/5672
Korvin	Lüchow-Dannenberg	Ndsa	03 3 36 198	64 2*	4429/5869
Korweiler	Rhein-Hunsrück-Kreis	RhPf	07 1 40 073	24 3	2601/5553
Kosel	Eckernförde	SchH	01 1 31 143	70 1	3549/6042
Koslar	Jülich	NW	05 4 34 516	55 4	2522/5643
Kostenbach	Sankt Wendel	Saar	10 0 37 415	19 0*	2567/5493
Kostenz // Nieder	Rhein-Hunsrück-Kreis	RhPf	07 1 40 105	24 1*	2598/5535
— // Ober	Rhein-Hunsrück-Kreis	RhPf	07 1 40 111	24 1*	2597/5536
Kothen	Brückenaus	Bay	09 6 35 117	35 3	3554/5582
Kothigenbibersbach	Wunsiedel	Bay	09 4 47 131	39 5	4511/5550
Kottenborn	Ahrweiler	RhPf	07 1 31 042	27 1	2564/5580
Kottenbrunn	Hofheim i. UFr.	Bay	09 6 41 140	11 6	4403/5547
Kottenheim	Mayen	RhPf	07 1 37 055	29 1*	2589/5580
Kottgeisering	Fürstenfeldbruck	Bay	09 1 40 139	03 7	4435/5332
Kottingwörth	Beilngries	Bay	09 3 32 132	08 2	4465/5432
Kottweiler-Schwanden	Kaiserslautern	RhPf	07 3 35 020	19 3	3394/5483
Kotzenbüll	Eiderstedt	SchH	01 1 32 118	68 3	3493/6022
Kovahl	Lüneburg	Ndsa	03 3 37 170	64 2	4424/5895
Koxhausen	Bitburg	RhPf	07 2 32 068	28 0	2517/5539
Kraam	Altenkirchen (Westerwald)	RhPf	07 1 32 064	32 4	3396/5618
Krachtenhausen	Burglengenfeld	Bay	09 3 33 129	08 1	4496/5446
Krackl u. Vogelsang, gemfr. Gebiet	Deggendorf	Bay	09 2 32 444	40 5	4569/5423
Kradenbach	Daun	RhPf	07 2 33 040	27 1	2561/5569
Kräft, gemfr. Gebiet	Neumarkt i.d. OPf.	Bay	09 3 38 444	08 1	4468/5460
Krähenberg	Zweibrücken	RhPf	07 3 41 016	18 0	2606/5467
Krähenwinkel	Hannover	Ndsa	03 1 35 152	62 2	3550/5815
Kraftsried	Marktoberdorf	Bay	09 7 41 128	03 5	3610/5295
Kraftsbuch	Hilpoltstein	Bay	09 5 39 148	08 2	4448/5434
Kraftshofer Forst, gemfr. Gebiet	Erlangen	Bay	09 5 45 444	11 3	4436/5488
Kraftsolms	Wetzlar	Hess	06 1 54 046	30 2	3461/5591
Kragen	Celle	Ndsa	03 3 32 160	64 1	3587/5843
Kraiburg a. Inn, Markt	Mühlendorf a. Inn	Bay	09 1 46 132	05 4*	4532/5339

Krailling – Kreuzriehe

Gemeinde	Landkreis	Land	Statistische Kennziffer	Nummer des Natur- raumes	Koor- dinaten- schlüssel
Krailling	Starnberg	Bay	09 1 52 130	05 1*	4456/5329
Krainhagen	Grafschaft Schaumburg	Ndsa	03 1 33 152	37 8*	3509/5791
Kraisdorf	Ebern	Bay	09 6 36 143	11 7	4409/5556
Kranenburg	Kleve	NW	05 1 36 115	57 7*	2500/5739
—	Stade	Ndsa	03 4 35 133	63 2*	3513/5941
Krankenhagen	Grafschaft Schaumburg	Ndsa	03 1 33 153	36 4	3506/5780
Kransberg	Uisingen	Hess	06 1 53 016	30 2*	3471/5579
Kranzberg	Freising	Bay	09 1 39 145	06 2	4472/5363
Krapfenau	Feuchtwangen	Bay	09 5 35 134	11 3	3600/5445
Krassolzheim	Scheinfeld	Bay	09 5 44 139	11 5	3598/5498
Krastel	Rhein-Hunsrück-Kreis	RhPf	07 1 40 074	24 3	2599/5546
Kratzenburg	Rhein-Hunsrück-Kreis	RhPf	07 1 40 075	24 5*	3396/5562
Krauchenwies	Sigmaringen	BaWü	08 4 43 148	04 0	3519/5320
Krausenbach	Aschaffenburg	Bay	09 6 32 126	14 1	3524/5525
Krausenbacher Forst, gemfr. Gebiet	Aschaffenburg	Bay	09 6 32 444	14 1	3526/5527
Krauthausen	Rotenburg	Hess	06 2 41 032	35 7*	3568/5662
Krautheim	Gerolzhofen	Bay	09 6 38 148	13 7	3592/5528
—, Stadt	Buchen	BaWü	08 2 32 152	12 6	3546/5472
Krautostheim	Scheinfeld	Bay	09 5 44 140	11 5	3600/5494
Krautscheid	Neuwied	RhPf	07 1 38 035	32 4	2597/5618
—	Prüm	RhPf	07 2 34 056	28 0	2523/5547
Krautze	Lüchow-Dannenberg	Ndsa	03 3 36 199	86 0	4449/5873
Krebeck	Duderstadt	Ndsa	03 2 32 125	37 4*	3578/5717
Krebshagen	Schaumburg-Lippe	Ndsa	03 1 38 137	52 2	3514/5796
Kredenbach	Marktheidenfeld	Bay	09 6 46 132	14 1	3538/5523
Kreenheinstetten	Stockach	BaWü	08 3 44 133	09 1*	3504/5325
Kreepen	Verden	Ndsa	03 4 36 157	63 0	3524/5872
Krefeld, Stadt	—	NW	05 1 14 000	57 3*	2538/5688
Kreidach	Bergstraße	Hess	06 1 32 043	14 5	3485/5491
Kreiensen	Gandersheim	Ndsa	03 7 33 154	37 6	3566/5747
Kreimbach-Kaulbach	Kusel	RhPf	07 3 36 053	19 3	3401/5491
Kreipke	Holzminde	Ndsa	03 2 36 155	37 7	3536/5763
Kreither Forst, gemfr. Gebiet	Amberg	Bay	09 3 31 444	07 0	4506/5471
Krelingen	Fallingb. St.	Ndsa	03 3 33 159	64 1*	3545/5852
Kremlin	Lüchow-Dannenberg	Ndsa	03 3 36 200	86 0	4436/5869
Kremmeldorf	Bamberg	Bay	09 4 31 165	11 2*	4429/5534
Krempdorf	Steinburg	SchH	01 1 45 157	67 1	3530/5966
Krempe, Stadt	Steinburg	SchH	01 1 45 158	67 1	3532/5967
Krempel	Norderdithmarschen	SchH	01 1 37 138	69 3*	3502/6021
—	Wesermünde	Ndsa	03 4 37 158	63 3	3480/5953
Kremperheide	Steinburg	SchH	01 1 45 159	69 8	3531/5973
Krempermoor	Steinburg	SchH	01 1 45 160	69 8	3531/5971
Krems II	Segeberg	SchH	01 1 44 151	70 2	3583/5972
Krenkingen	Waldshut	BaWü	08 3 47 152	12 0*	3448/5283
Krenn, gemfr. Gebiet // Fuchsberg-	Vohenstrauß	Bay	09 3 48 444	40 1	4531/5500
Krensheim	Tauberbischofsheim	BaWü	08 2 39 149	13 0*	3556/5500
Kressau, gemfr. Gebiet	Vohenstrauß	Bay	09 3 48 444	40 1	4520/5490
Kreßbronn am Bodensee	Tettngang	BaWü	08 4 44 116	03 1*	3545/5273
Kressenbach	Schlüchtern	Hess	06 1 51 018	35 0	3533/5581
Krettenbach	Scheinfeld	Bay	09 5 44 141	11 5	3602/5510
Krettnich	Merzig-Wadern	Saar	10 0 32 815	19 4	2568/5488
Kretz	Mayen	RhPf	07 1 37 056	29 1	2596/5584
Kreuth	Miesbach	Bay	09 1 45 124	02 5*	4481/5278
Kreuther Forst, gemfr. Gebiet	Regensburg	Bay	09 3 43 444	40 6	4518/5436
Kreuzanger	Schwabmünchen	Bay	09 7 47 124	04 6	4403/5348
Kreuzau	Düren	NW	05 4 32 514	55 3*	2534/5623
Kreuzbach	Kötzting	Bay	09 2 38 134	40 4	4559/5447
Kreuzberg	Wolfstein	Bay	09 2 52 131	40 8*	5394/5412
Kreuzholz u. Leimgrubenholz, gemfr. Ge-	—	—	—	—	—
biet // Oberes	Kemnath	Bay	09 3 36 444	39 5*	4501/5535
—, gemfr. Gebiet // Unteres	Kemnath	Bay	09 3 36 444	39 5*	4503/5536
Kreuzholzhausen	Dachau	Bay	09 1 36 136	06 2	4550/5349
Kreuznach, Stadt // Bad	Bad Kreuznach	RhPf	07 1 33 006	22 8*	3418/5523
Kreuzriehe	Grafschaft Schaumburg	Ndsa	03 1 33 154	52 1	3527/5803

Kreuztal - Krumbach

Gemeinde	Landkreis	Land	Statistische Kennziffer	Nummer des Natur- raumes	Koor- dinaten- schlüssel
Kreuztal, Stadt	Siegen	NW	05 8 39 117	33 1*	3429/5647
Kreuzthal	Kempten (Allgäu)	Bay	09 7 39 119	03 4	3584/5287
Kreuzweiler	Trier-Saarburg	RhPf	07 2 35 071	26 0	2529/5490
Kreuzwertheim, Markt	Marktheidenfeld	Bay	09 6 46 133	14 1	3537/5514
Krevinghausen	Osnabrück	Ndsa	03 5 37 151	53 5*	3449/5796
Krickenbach	Kaiserslautern	RhPf	07 3 35 021	18 0*	3403/5470
Kriegenbrunn	Erlangen	Bay	09 5 34 127	11 3	4424/5492
Kriegsfeld	Donnersbergkreis	RhPf	07 3 33 040	19 3	3422/5508
Kriftel	Main-Taunus-Kreis	Hess	06 1 46 020	23 5	3462/5549
Krimmensen	Einbeck	Ndsa	03 2 33 133	37 2*	3550/5741
Kriwitz	Lüchow-Dannenberg	Ndsa	03 3 36 201	86 0	4452/5863
Kröblitz	Neunburg vorm Wald	Bay	09 3 39 129	40 1	4529/5469
Kröckelbach	Bergstraße	Hess	06 1 32 044	14 5	3485/5502
Kröffelbach	Wetzlar	Hess	06 1 54 047	30 2	3462/5590
Kröftel	Untertaunuskreis	Hess	06 1 52 038	30 2	3455/5565
Krögelstein	Ebermannstadt	Bay	09 4 34 138	08 0	4448/5538
Kröning	Vilsbiburg	Bay	09 2 49 134	06 0	4526/5379
Kröppelshagen-Fahrendorf	Herzogtum Lauenburg	SchH	01 1 35 179	69 6	3587/5929
Kröppen	Pirmasens	RhPf	07 3 40 026	18 0	3392/5447
Kröttenbach	Dinkelsbühl	Bay	09 5 32 141	11 0	4401/5439
Kroetze	Uelzen	Ndsa	03 3 39 211	64 3	4413/5866
Kröv	Bernkastel-Wittlich	RhPf	07 2 31 072	25 0	2578/5538
Krofdorf-Gleiberg	Wetzlar	Hess	06 1 54 048	34 8*	3474/5609
Krogaspe	Rendsburg	SchH	01 1 42 176	69 8	3561/6000
Kroge	Fallingbostal	Ndsa	03 3 33 160	64 1	3547/5866
Krokau	Plön	SchH	01 1 41 210	70 2	3587/6031
Krombach	Alzenau i. UFr.	Bay	09 6 31 138	14 2	3515/5550
Krommenthal	Lohr a. Main	Bay	09 6 45 116	14 1	3532/5542
Kronach, Stadt	Kronach	Bay	09 4 38 150	07 1	4452/5567
Kronau	Bruchsal	BaWü	08 2 31 123	22 3	3473/5454
Kronberg	Wasserburg a. Inn	Bay	09 1 54 137	05 2	4518/5339
— (Ts.), Stadt	Obertaunuskreis	Hess	06 1 48 008	30 0*	3465/5560
Kronburg	Memmingen	Bay	09 7 42 140	04 4	3587/5308
Krondorf	Burglengenfeld	Bay	09 3 33 130	07 0	4507/5467
Kronprinzenkoog	Süderdithmarschen	SchH	01 1 47 152	68 4	3497/5982
Kronsgaard	Flensburg	SchH	01 1 34 170	70 0	3562/6067
Kronshagen	Rendsburg	SchH	01 1 42 177	70 2	3569/6023
Kronshorst	Stormarn	SchH	01 1 46 154	69 6	3585/5940
Kronsmoor	Steinburg	SchH	01 1 45 161	69 8	3539/5975
Kronstetten	Burglengenfeld	Bay	09 3 33 131	07 0	4511/5465
Kronungen	Schweinfurt	Bay	09 6 51 137	13 6*	3582/5550
Kronweiler	Birkenfeld	RhPf	07 1 34 048	19 4	2591/5503
Kronwinkl	Landshut	Bay	09 2 40 135	06 0*	4503/5373
Kropp	Schleswig	SchH	01 1 43 165	69 7	3533/6031
Kroppach	Oberwesterwaldkreis	RhPf	07 1 39 052	33 0	3410/5618
Krottelbach	Kusel	RhPf	07 3 36 054	19 3	2596/5482
Krottensee	Eschenbach i.d. OPf.	Bay	09 3 35 122	08 0	4469/5499
Krotzenburg // Klein-	Offenbach	Hess	06 1 49 014	23 2	3498/5548
Krozingen // Bad	Müllheim	BaWü	08 3 39 131	20 2	3403/5309
Kruchten	Bitburg	RhPf	07 2 32 069	26 1*	2522/5529
Kruckenberg	Regensburg	Bay	09 3 43 170	40 6*	4525/5431
Krudenberg	Rees	NW	05 2 38 716	57 8*	2551/5724
Krückeberg	Grafschaft Schaumburg	Ndsa	03 1 33 155	36 6	3519/5782
Krümmel	Unterwesterwaldkreis	RhPf	07 1 42 041	32 4	3410/5601
Krün	Garmisch-Partenkirchen	Bay	09 1 41 117	02 3*	4445/5263
Krüzen	Herzogtum Lauenburg	SchH	01 1 35 180	69 6	4402/5920
Kruft	Mayen	RhPf	07 1 37 057	29 1*	2595/5584
Krugzell	Kempten (Allgäu)	Bay	09 7 39 120	03 5	3595/5296
Krukow	Herzogtum Lauenburg	SchH	01 1 35 181	69 6	3599/5922
Krum	Haßfurt	Bay	09 6 40 137	13 8*	4399/5545
Krumbach	Bergstraße	Hess	06 1 32 045	14 5	3485/5503
—	Mosbach	BaWü	08 2 36 131	14 4	3513/5479
—	Stockach	BaWü	08 3 44 134	04 0	3504/5314
—	Wetzlar	Hess	06 1 54 049	32 0	3471/5614
— (Schwaben), Stadt	Krumbach (Schwaben)	Bay	09 7 40 131	04 6	3601/5346

Gemeinde	Landkreis	Land	Statistische Kennziffer	Nummer des Natur- raumes	Koor- dinaten- schlüssel
Krummasel	Lüchow-Dannenberg	Ndsa	03 3 36 202	86 0	44 36/5876
Krummbek	Plön	SchH	01 1 41 153	70 2	3591/6028
Krummenau	Birkenfeld	RhPf	07 1 34 049	24 3*	2591/5529
Krummendeich	Stade	Ndsa	03 4 35 171	67 0	3514/5966
Krummendiek	Steinburg	SchH	01 1 45 162	67 1	3527/5979
Krummennaab	Neustadt a.d. Waldnaab	Bay	09 3 40 138	39 6*	4507/5522
Krummesse	Herzogtum Lauenburg	SchH	01 1 35 182	70 2	4410/5962
Krummisch	Rendsburg	SchH	01 1 42 178	70 2	3558/6023
Krumstedt	Süderdithmarschen	SchH	01 1 47 153	69 3	3512/5993
Krunkel	Altenkirchen (Westerwald)	RhPf	07 1 32 065	32 4	3394/5605
Kruppach	Hersbruck	Bay	09 5 38 136	11 2*	4459/5482
—	Neumarkt i.d. OPf.	Bay	09 3 38 133	11 1	4456/5450
Kruspis	Hersfeld	Hess	06 2 35 039	35 5	3546/5626
Kubach	Oberlahnkreis	Hess	06 1 47 028	30 2	3450/5593
Kucha	Hersbruck	Bay	09 5 38 137	11 2*	4458/5477
Kuchen	Göppingen	BaWü	08 1 36 146	10 1*	3559/5389
Kuckshagen	Schaumburg-Lippe	Ndsa	03 1 38 138	52 2	3509/5800
Kuddewörde	Herzogtum Lauenburg	SchH	01 1 35 183	70 2	3593/5940
Kuden	Süderdithmarschen	SchH	01 1 47 154	69 3*	3512/5982
Kudensee	Steinburg	SchH	01 1 45 163	67 1	3514/5977
Kübelberg // Schöenberg-	Kusel	RhPf	07 3 36 092	19 3*	2599/5475
Küchen	Witzenhausen	Hess	06 2 43 031	35 7	3555/5672
Kückhoven	Erkelenz	NW	05 4 33 313	55 4	2524/5658
Kühbach, Markt	Aichach	Bay	09 1 31 142	06 2	4440/5373
Kühlau, gemfr. Gebiet	Vohenstrauß	Bay	09 3 48 444	40 1	4536/5490
Kühlenfels	Pegnitz	Bay	09 4 43 137	08 0	4458/5511
Kühlenthal	Wertingen	Bay	09 7 49 136	04 6*	4413/5382
Kühler, gemfr. Gebiet	Gandersheim	Ndsa	03 7 33 517+	37 6	3571/5745
Kühlsen	Warburg	NW	05 7 41 317	36 3	3502/5726
Kühnham	Griesbach i. Rottal	Bay	09 2 36 126	06 0*	4592/5363
Kühnhausen	Neuburg a.d. Donau	Bay	09 7 44 147	04 8	4430/5384
Kühren	Plön	SchH	01 1 41 154	70 2	3582/6008
— // Klein	Lüchow-Dannenberg	Ndsa	03 3 36 194	64 2*	4428/5900
Kührstedt	Wesermünde	Ndsa	03 4 37 159	63 3	3487/5938
Kühßen	Herzogtum Lauenburg	SchH	01 1 35 184	70 2*	4408/5951
Küingdorf	Melle	Ndsa	03 5 35 138	53 1*	3454/5778
Kükels	Segeberg	SchH	01 1 44 152	70 2	3581/5974
Kükenmoor	Verden	Ndsa	03 4 36 158	63 0	3526/5866
Külshiem	Uffenheim	Bay	09 5 46 145	13 1*	3603/5487
—, Stadt	Tauberbischofsheim	BaWü	08 2 39 150	12 8*	3537/5503
Külte	Waldeck	Hess	06 2 42 056	34 1*	3505/5696
Külz (Hunsrück)	Rhein-Hunsrück-Kreis	RhPf	07 1 40 076	24 1	3392/5542
Kümbdchen	Rhein-Hunsrück-Kreis	RhPf	07 1 40 077	24 1	3393/5540
Kümmel	Staffelstein	Bay	09 4 46 133	11 2*	4430/5546
Künsche	Lüchow-Dannenberg	Ndsa	03 3 36 203	86 0	4447/5874
Künsebeck	Halle (Westf.)	NW	05 7 34 322	54 0*	3458/5767
Künzell	Fulda	Hess	06 2 34 069	35 2	3550/5601
Künzelsau, Stadt	Künzelsau	BaWü	08 1 39 132	12 6	3550/5460
Künzing	Vilshofen	Bay	09 2 50 135	06 4*	4580/5394
Küps, Markt	Kronach	Bay	09 4 38 151	07 1	4448/5562
Kürmreuth	Amberg	Bay	09 3 31 139	07 0*	4478/5498
Kürn	Regensburg	Bay	09 3 43 171	40 6	4515/5443
Kürnach	Würzburg	Bay	09 6 52 127	13 4	3574/5523
Kürnacher u. Buchenberger Wald, gemfr. Gebiet	Kempten (Allgäu)	Bay	09 7 39 444	03 4	3588/5287
Kürnbach	Sinsheim	BaWü	08 2 38 136	12 5*	3489/5438
Kürrenberg	Mayen	RhPf	07 1 37 058	27 1	2582/5578
Kürten	Rheinisch-Bergischer Kreis	NW	05 3 36 312	33 8	2588/5658
Kürzell	Lahr	BaWü	08 3 37 125	21 0	3412/5362
Kues, Stadt // Bernkastel-	Bernkastel-Wittlich	RhPf	07 2 31 008	25 0*	2577/5531
Kußnach	Waldshut	BaWü	08 3 47 153	09 0*	3452/5273
Küsten	Lüchow-Dannenberg	Ndsa	03 3 36 204	86 0	4437/5872
Kütschenrain, gemfr. Gebiet //					
Schnabelwaider	Pegnitz	Bay	09 4 43 444	08 0	4472/5518
Küttig	Mayen	RhPf	07 1 37 059	29 1	2597/5571

Kützberg – Lachtehausen

Gemeinde	Landkreis	Land	Statistische Kennziffer	Nummer des Natur- raumes	Koor- dinaten- schlüssel
Kützberg	Schweinfurt	Bay	09 6 51 138	13 6*	3580/5550
Kützbrunn	Tauberbischofsheim	BaWü	08 2 39 152	12 9	3554/5494
Kuhardt	Germersheim	RhPf	07 3 34 015	22 1*	3450/5445
Kuhbach	Lahr	BaWü	08 3 37 126	15 3	3419/5356
Kuhla	Stade	Ndsa	03 4 35 172	63 4	3519/5940
Kuhlenkamp	Grafschaft Hoya	Ndsa	03 1 32 175	59 4	3498/5846
Kuhnhöfen	Oberwesterwaldkreis	RhPf	07 1 39 053	32 3	3419/5600
Kuhstedt	Bremervörde	Ndsa	03 4 31 173	63 3*	3497/5916
Kuhstedtermoor	Bremervörde	Ndsa	03 4 31 174	63 2	3498/5913
Kukate	Lüchow-Dannenberg	Ndsa	03 3 36 205	64 2	4432/5875
Kulm, gemfr. Gebiet // Rauher	Eschenbach i.d. OPf.	Bay	09 3 35 444	07 0	4490/5522
Kulmain	Kemnath	Bay	09 3 36 124	07 0*	4493/5529
Kulmbach, Stadt	Kulmbach	Bay	09 4 16 000	07 1	4461/5553
Kulmbacher Forst, gemfr. Gebiet	Kulmbach	Bay	09 4 39 444	07 1	4463/5549
Kulpin	Herzogtum Lauenburg	SchH	01 1 35 185	75 0	4414/5954
Kulz	Neunburg vorm Wald	Bay	09 3 39 130	40 1	4534/5475
Kummerfeld	Pinneberg	SchH	01 1 39 143	69 5	3552/5951
— // Groß	Segeberg	SchH	01 1 44 136	69 8	3570/5992
Kumreut	Wolfstein	Bay	09 2 52 133	40 8	5391/5405
Kundert	Oberwesterwaldkreis	RhPf	07 1 39 054	33 0	3414/5620
Kunding	Neuburg a.d. Donau	Bay	09 7 44 148	04 8*	4427/5394
Kunreuth	Forchheim	Bay	09 4 35 115	11 2	4438/5505
Kunst-Wittgenstein	Wittgenstein	NW	05 8 42 423	33 3	3457/5643
Kupferberg, Stadt	Stadtsteinach	Bay	09 4 45 122	39 2*	4470/5556
Kupferzell	Öhringen	BaWü	08 1 44 129	12 7	3550/5454
Kuppendorf	Grafschaft Diepholz	Ndsa	03 1 31 143	58 4	3491/5826
Kuppenheim, Stadt	Rastatt	BaWü	08 3 42 130	22 3*	3445/5410
Kuppingen	Böblingen	BaWü	08 1 33 130	12 2	3490/5386
Kupprichhausen	Tauberbischofsheim	BaWü	08 2 39 151	12 8*	3545/5488
Kurhof // Obersalbach	Saarbrücken	Saar	10 0 34 316	19 0	2565/5468
Kurtscheid	Neuwiedl	RhPf	07 1 38 036	32 4	3391/5601
Kurzenaltheim	Gunzenhausen	Bay	09 5 37 139	11 0*	4411/5433
Kurzenmoor	Pinneberg	SchH	01 1 39 144	67 1	3541/5954
Kusel, Stadt	Kusel	RhPf	07 3 36 055	19 3	2601/5490
Kusterdingen	Tübingen	BaWü	08 4 45 134	10 1*	3509/5376
Kutenhausen	Minden	NW	05 7 39 516	53 3*	3493/5800
Kutenholz	Stade	Ndsa	03 4 35 173	63 4	3521/5927
Kutzenhausen	Augsburg	Bay	09 7 31 149	04 6	4404/5357
Kutzhof	Saarbrücken	Saar	10 0 34 314	19 0	2572/5469
Kuventhal	Einbeck	Ndsa	03 2 33 134	37 6*	3558/5746
Kyllburg, Stadt	Bitburg	RhPf	07 2 32 070	27 7*	2542/5544
Kyllburgweiler	Bitburg	RhPf	07 2 32 071	26 1*	2544/5546

L

Laaber	Neumarkt i.d. OPf.	Bay	09 3 38 134	08 1	4468/5464
—, Markt	Parsberg	Bay	09 3 42 145	08 1*	4491/5437
Laaberberg	Rottenburg a.d. Laaber	Bay	09 2 46 123	06 2	4501/5403
Laar	Grafschaft Bentheim	Ndsa	03 5 33 150	58 0	2550/5831
—	Wolfhagen	Hess	06 2 44 018	34 2	3519/5697
Laasche	Lüchow-Dannenberg	Ndsa	03 3 36 206	87 6	4461/5879
Laase	Lüchow-Dannenberg	Ndsa	03 3 36 207	86 0*	4454/5882
Laasphe, Stadt	Wittgenstein	NW	05 8 42 112	32 0*	3458/5644
Laatzten, Stadt	Hannover	Ndsa	03 1 35 153	52 0*	3554/5798
Labach // Knopp-	Zweibrücken	RhPf	07 3 41 015	18 0	3391/5467
Labenz	Herzogtum Lauenburg	SchH	01 1 35 186	70 2	4403/5954
Labersricht	Neumarkt i.d. OPf.	Bay	09 3 38 135	11 1*	4463/5463
Laberweinting	Mallersdorf	Bay	09 2 42 133	06 4*	4524/5407
Laboe	Plön	SchH	01 1 41 155	70 2	3579/6031
Lach, gemfr. Gebiet	Schwabach	Bay	09 5 45 444	11 3	4439/5463
Lachem	Hameln-Pyrmont	Ndsa	03 1 34 160	36 6*	3519/5779
Lachen	Memmingen	Bay	09 7 42 141	04 6*	3593/5312
Lachendorf	Celle	Ndsa	03 3 32 161	62 6*	3584/5833
Lachtehausen	Celle	Ndsa	03 3 32 162	62 6	3577/5833

Lackendorf – Lampaden

Gemeinde	Landkreis	Land	Statistische Kennziffer	Nummer des Natur- raumes	Koor- dinaten- schlüssel
Lackendorf	Rottweil	BaWü	08 4 41 136	12 2	3465/5340
Lackenhäuser	Wolfstein	Bay	09 2 52 134	40 3	5413/5401
Ladbergen	Tecklenburg	NW	05 5 39 112	54 0	3413/5779
Ladekop	Stade	Ndsa	03 4 35 174	67 0	3544/5932
Ladelund	Südtondern	SchH	01 1 48 146	69 0	3501/6079
Ladenburg, Stadt	Mannheim	BaWü	08 2 35 121	22 4	3471/5481
Laderholz	Neustadt am Rübenberge	Ndsa	03 1 36 137	62 7*	3532/5833
Lägerdorf	Steinburg	SchH	01 1 45 164	69 8	3538/5973
Lähden	Meppen	Ndsa	03 5 36 156	59 2	3403/5846
Lämershagen-Gräfinhagen	Bielefeld	NW	05 7 31 416	53 0*	3470/5760
Lämmersdorf	Wegscheid	Bay	09 2 51 121	40 9	5404/5381
Lämmerspiel	Offenbach	Hess	06 1 49 016	23 2	3489/5551
Längenau	Rehau	Bay	09 4 44 118	39 5	4513/5560
Laer	Melle	Ndsa	03 5 35 139	53 1	3453/5783
—	Osnabrück	Ndsa	03 5 37 152	53 4*	3437/5774
—	Steinfurt	NW	05 5 38 123	54 1	2593/5770
Laffenau	Hilpoltstein	Bay	09 5 39 149	11 3	4436/5448
Laffenauer Wald, gemfr. Gebiet	Hilpoltstein	Bay	09 5 39 444	11 3	4435/5447
Lafferde//Groß	Peine	Ndsa	03 2 40 131	52 0	3585/5789
—//Klein	Peine	Ndsa	03 2 40 139	52 0	3589/5789
Lage	Grafschaft Bentheim	Ndsa	03 5 33 151	58 0*	2565/5815
—	Meppen	Ndsa	03 5 36 157	58 6	3400/5836
—, Stadt	Detmold	NW	05 7 33 114	36 4	3486/5762
Lagershausen	Northeim	Ndsa	03 2 38 152	37 6	3572/5735
Lagesbüttel	Gifhorn	Ndsa	03 3 34 181	62 4	3599/5803
Lahde	Minden	NW	05 7 39 723	58 3	3499/5804
Lahm	Kronach	Bay	09 4 38 152	39 2	4457/5578
— b. Lichtenfels	Lichtenfels	Bay	09 4 40 130	08 0	4438/5550
— i. Itzgrund	Staffelstein	Bay	09 4 46 134	11 7	4419/5552
Lahn	Aschendorf-Hümmling	Ndsa	03 5 31 133	59 2	3407/5854
Lahnstein, Stadt	Rhein-Lahn-Kreis	RhPf	07 1 41 075	29 0*	3400/5574
Lahr	Bitburg	RhPf	07 2 32 072	26 1*	2520/5534
—	Cochem-Zell	RhPf	07 1 35 050	24 5	2597/5555
—	Limburg	Hess	06 1 45 026	32 3	3438/5597
—, Stadt	Lahr	BaWü	08 3 37 127	21 1*	3417/5357
Lahrbach	Fulda	Hess	06 2 34 070	35 3*	3571/5610
Lahre	Meppen	Ndsa	03 5 36 158	58 6*	2596/5839
Laibach	Künzelsau	BaWü	08 1 39 133	12 6	3550/5474
Laibstadt	Hilpoltstein	Bay	09 5 39 150	11 0*	4436/5441
Laichingen, Stadt	Münsingen	BaWü	08 4 38 144	09 4	3551/5373
Lailling	Landau a.d. Isar	Bay	09 2 39 128	06 4	4561/5401
Laimbach	Ebern	Bay	09 6 36 144	11 7	4416/5545
—	Oberlahnkreis	Hess	06 1 47 029	30 2	3454/5592
Laimering	Friedberg	Bay	09 7 34 129	06 2	4433/5362
Laimerstadt	Riedenburg	Bay	09 3 44 130	08 2	4479/5416
Lainneck	Bayreuth	Bay	09 4 32 148	07 1	4473/5536
Lais//Ober-	Büdingen	Hess	06 1 34 072	35 0	3507/5587
Laisa	Frankenberg	Hess	06 2 32 047	34 5*	3474/5651
Laiz	Sigmaringen	BaWü	08 4 43 149	09 5*	3515/5326
Lalling	Deggendorf	Bay	09 2 32 130	40 7*	4584/5414
Lam, Markt	Kötzting	Bay	09 2 38 135	40 3	4577/5452
Lambertsberg	Prüm	RhPf	07 2 34 057	28 0	2528/5551
Lambrecht (Pfalz), Stadt	Bad Dürkheim	RhPf	07 3 32 032	17 0	3432/5471
Lambsborn	Zweibrücken	RhPf	07 3 41 017	18 0	2603/5471
Lambsheim	Ludwigshafen	RhPf	07 3 38 016	22 1	3448/5486
Lamerden	Hofgeismar	Hess	06 2 36 030	36 1	3522/5710
Lamerdingen	Kaufbeuren	Bay	09 7 38 139	04 7	4406/5329
Lamersdorf	Düren	NW	05 4 32 612	55 4	2525/5634
Lamme	Braunschweig	Ndsa	03 7 32 150	52 0*	3598/5794
Lammelbach	Feuchtwangen	Bay	09 5 35 135	11 3	4391/5454
Lammersdorf	Monschau	NW	05 4 35 611	28 2*	2514/5610
—//Dohm-	Daun	RhPf	07 2 33 019	27 6	2546/5569
Lammershagen	Plön	SchH	01 1 41 156	70 2	4401/6016
Lammertsfehn	Leer	Ndsa	03 6 32 165	60 2	3411/5905
Lampaden	Trier-Saarburg	RhPf	07 2 35 072	24 6	2550/5501

Lampenhain – Langenamming

Gemeinde	Landkreis	Land	Statistische Kennziffer	Nummer des Natur- raumes	Koor- dinaten- schlüssel
Lampenhain	Heidelberg	BaWü	08 2 33 128	14 5*	3483/5484
Lampersdorf	Hilpoltstein	Bay	09 5 39 151	11 1	4444/5455
Lampertheim, Stadt	Bergstraße	Hess	06 1 32 046	22 5*	3461/5495
Lampertsweiler	Saulgau	BaWü	08 4 42 168	03 2*	3541/5318
Lampferding	Ebersberg	Bay	09 1 37 123	03 8	4504/5314
Lampoding	Laufen	Bay	09 1 44 124	03 9	4560/5312
Lampoldshausen	Heilbronn	BaWü	08 1 38 160	12 6	3529/5458
Lamscheid // Leiningen	Rhein-Hunsrück-Kreis	RhPf	07 1 40 084	24 3	3398/5556
Lamspringe, Flecken	Alfeld (Leine)	Ndsa	03 2 31 153	37 9*	3569/5759
Lamstedt	Land Hadeln	Ndsa	03 4 32 139	63 3*	3506/5945
Landasberg	Bogen	Bay	09 2 31 132	40 5*	4553/5430
Landau a.d. Isar, Stadt	Landau a.d. Isar	Bay	09 2 39 129	06 0*	4551/5393
— in der Pfalz, Stadt		RhPf	07 3 13 000	22 1*	3436/5451
—, Stadt	Waldeck	Hess	06 2 42 057	34 0	3505/5689
Landefeld	Melsungen	Hess	06 2 40 037	35 7	3549/5662
Landegge	Meppen	Ndsa	03 5 36 159	60 4*	3484/5855
Landenhausen	Lauterbach	Hess	06 1 44 031	35 2*	3533/5608
Landensberg	Günzburg	Bay	09 7 36 145	04 6	4391/5367
Landersdorf	Hilpoltstein	Bay	09 5 39 152	08 2	4445/5437
Landershausen	Hersfeld	Hess	06 2 35 040	35 5*	3557/5630
Landershofen	Eichstätt	Bay	09 5 33 149	08 2	4444/5416
Landerzhofen	Hilpoltstein	Bay	09 5 39 153	08 2	4456/5436
Landesbergen	Nienburg (Weser)	Ndsa	03 1 37 157	58 3*	3509/5825
Landkern	Cochem-Zell	RhPf	07 1 35 051	27 0*	2582/5562
Landkirchen	Oldenburg in Holstein	SchH	01 1 38 131	70 3	4445/6036
Landmannsdorfer Forst, gemfr. Gebiet	Friedberg	Bay	09 7 34 444	06 2	4431/5358
Landolfshausen	Göttingen	Ndsa	03 2 34 152	37 4*	3576/5712
Landorf	Bogen	Bay	09 2 31 133	40 6	4549/5437
Landrecht	Steinburg	SchH	01 1 45 165	67 1	3526/5976
Landringhausen	Hannover	Ndsa	03 1 35 154	52 1	3532/5802
Landsatz	Lüchow-Dannenberg	Ndsa	03 3 36 208	87 6	4444/5892
Landsberg a. Lech, Stadt		Bay	09 1 14 000	05 0*	4417/5325
Landsberied	Fürstenfeldbruck	Bay	09 1 40 140	05 0	4438/5336
Landschaftspolder	Leer	Ndsa	03 6 32 166	61 1	2583/5900
Landscheid	Bernkastel-Wittlich	RhPf	07 2 31 073	27 0*	2555/5539
Landscheide	Steinburg	SchH	01 1 45 166	67 1	3518/5976
Landshausen	Dillingen a.d. Donau	Bay	09 7 32 147	09 7	3596/5390
—	Sinsheim	BaWü	08 2 38 137	12 5	3486/5446
Landshut, Stadt		Bay	09 2 12 000	06 1*	4511/5387
Landstuhl, Stadt	Kaiserslautern	RhPf	07 3 35 022	18 0*	3396/5476
Landsweiler bei Lebach	Saarlouis	Saar	10 0 35 414	19 0	2567/5473
— -Reden	Ottweiler	Saar	10 0 33 111	19 1	2582/5469
Landwehr	Burgdorf	Ndsa	03 3 31 153	62 3	3580/5802
—, gemfr. Gebiet	Schaumburg-Lippe	Ndsa	03 1 38 516	62 8	3518/5812
Landwehrhagen	Münden	Ndsa	03 2 37 127	35 7*	3541/5691
Landwürden	Wesermarsch	Ndsa	03 8 36 119	61 2	3467/5924
Langau	Oberviechtach	Bay	09 3 41 120	40 1*	4535/5487
Langballig	Flensburg	SchH	01 1 34 171	70 0	3541/6075
Langd	Gießen	Hess	06 1 41 038	35 0*	3496/5592
Langdorf	Regen	Bay	09 2 45 127	40 4*	4584/5432
Langdorfer Wald, gemfr. Gebiet	Regen	Bay	09 2 45 444	40 4	4582/5434
Langefeld	Aurich (Ostfriesland)	Ndsa	03 6 31 134	60 2	3405/5936
Langeland	Höxter	NW	05 7 36 414	36 3	3499/5738
Langeln	Pinneberg	SchH	01 1 39 145	69 4	3556/5963
Langeloh	Soltau	Ndsa	03 3 38 136	64 1	3553/5881
Langelohe	Stormarn	SchH	01 1 46 155	69 6	3584/5941
Langelsheim, Stadt	Gandersheim	Ndsa	03 7 33 155	37 9*	3592/5757
—, gemfr. Gebiet	Gandersheim	Ndsa	03 7 33 518+	38 0*	3589/5756
Langen	Bersenbrück	Ndsa	03 5 32 164	58 5	3430/5831
—	Lingen	Ndsa	03 5 34 142	58 6	2599/5824
—	Wesermünde	Ndsa	03 4 37 160	63 3*	3473/5942
—, Stadt	Offenbach	Hess	06 1 49 017	23 2*	3476/5538
Langenalb	Pforzheim	BaWü	08 2 37 129	15 0*	3463/5412
Langenaltheim	Weißenburg i. Bay.	Bay	09 5 47 142	08 2	4422/5418
Langenamming	Vilshofen	Bay	09 2 50 136	06 4*	4575/5393

Langenargen – Langenleiten

Gemeinde	Landkreis	Land	Statistische Kennziffer	Nummer des Natur- raumes	Koor- dinaten- schlüssel
Langenargen	Tettmang	BaWü	08 4 44 117	03 1	3541/5274
Langenau	Kronach	Bay	09 4 38 153	39 2	4450/5589
—	Lörrach	BaWü	08 3 38 153	15 5	3410/5281
—, Stadt	Ulm	BaWü	08 1 47 152	09 7*	3583/5374
Langenaubach	Dillkreis	Hess	06 1 37 035	32 3*	3442/5620
Langenbach	Donaueschingen	BaWü	08 3 32 143	15 4	3448/5325
—	Freising	Bay	09 1 39 146	06 2	4489/5367
—	Kusel	RhPf	07 3 36 056	19 3	2596/5485
—	Naila	Bay	09 4 42 123	39 2	4471/5582
—	Oberlahnkreis	Hess	06 1 47 030	30 2	3455/5585
— bei Kirburg	Oberwesterwaldkreis	RhPf	07 1 39 055	32 2	3424/5618
Langenbacher Forst, gemfr. Gebiet	Kronach	Bay	09 4 38 444	39 2	4470/5584
Langenberg	Scheinfeld	Bay	09 5 44 142	11 5	3605/5516
—	Wiedenbrück	NW	05 7 42 412	54 1*	3452/5738
—, Stadt	Düsseldorf-Mettmann	NW	05 1 32 115	33 7	2578/5690
—, gemfr. Gebiet	Gandersheim	Ndsa	03 7 33 519+	37 9	3583/5757
Langen-Bergheim	Büdingen	Hess	06 1 34 057	23 3*	3499/5566
Langenbeutungen	Öhringen	BaWü	08 1 44 130	12 7*	3529/5453
Langenbieber	Fulda	Hess	06 2 34 071	35 3*	3559/5604
Langenbrand	Calw	BaWü	08 4 33 158	15 0*	3473/5407
—	Rastatt	BaWü	08 3 42 131	15 2*	3453/5496
Langen-Brombach	Erbach	Hess	06 1 38 050	14 4*	3497/5509
Langenbruch // Hörkamp-	Schaumburg-Lippe	Ndsa	03 1 38 133	52 2	3515/5796
Langenbruck	Amberg	Bay	09 3 31 140	07 0	4485/5499
—	Pfaffenhofen a.d. Ilm	Bay	09 1 48 147	06 2	4464/5389
—, gemfr. Gebiet	Amberg	Bay	09 3 31 444	07 0	4481/5501
Langenbrücken // Bad	Bruchsal	BaWü	08 2 31 124	22 3*	3474/5452
Langenbrügge	Uelzen	Ndsa	03 3 39 212	64 2	4413/5852
Langenburg, Stadt	Crailsheim	BaWü	08 1 34 135	12 6*	3561/5458
Langendamm	Nienburg (Weser)	Ndsa	03 1 37 158	62 2*	3517/5832
Langendernbach	Limburg	Hess	06 1 45 027	32 3	3432/5601
Langendiebach	Hanau	Hess	06 1 43 014	23 2*	3498/5559
Langendorf	Hammelburg	Bay	09 6 39 123	14 0*	3568/5554
—	Lüchow-Dannenberg	Ndsa	03 3 36 209	86 0*	4450/5886
—	Marburg	Hess	06 2 39 056	34 5	3494/5645
Langeneck	Eggenfelden	Bay	09 2 34 133	06 0	4563/5361
Langeneicke	Lippstadt	NW	05 8 36 518	54 2	3461/5722
Langenelz	Buchen	BaWü	08 2 32 153	14 4	3515/5486
Langenenslingen	Sigmaringen	BaWü	08 4 43 150	04 0*	3528/5335
Langenerling	Regensburg	Bay	09 3 43 172	06 2	4519/5419
Langeneß	Husum	SchH	01 1 36 144	68 1	3475/6057
Langenfeld	Grafschaft Schaumburg	Ndsa	03 1 33 156	37 8	3520/5787
—	Mayen	RhPf	07 1 37 060	27 1	2578/5582
—	Scheinfeld	Bay	09 5 44 143	11 5	4392/5499
— (Rheinland), Stadt	Rhein-Wupper-Kreis	NW	05 1 39 115	55 1*	2566/5663
Langengeisling	Erding	Bay	09 1 38 133	05 2*	4495/5355
Langenhagen	Duderstadt	Ndsa	03 2 32 126	37 6*	3591/5712
—, Stadt	Hannover	Ndsa	01 1 35 155	62 2	3550/5813
Langenhahn	Oberwesterwaldkreis	RhPf	07 1 39 056	32 3	3423/5605
Langenhain	Eschwege	Hess	06 2 31 032	35 8*	3572/5668
—	Friedberg	Hess	06 1 39 028	23 4*	3474/5581
—	Main-Taunus-Kreis	Hess	06 1 46 021	30 0	3456/5552
Langenhart	Stockach	BaWü	08 3 44 135	09 1*	3508/5323
Langenhaslach	Krumbach (Schwaben)	Bay	09 7 40 132	04 6	3602/5354
Langenhausen	Bremervörde	Ndsa	03 4 31 175	63 2	3502/5918
Langenhettenbach	Mallersdorf	Bay	09 2 42 134	06 2	4517/5398
Langenholtensen	Northeim	Ndsa	03 2 38 153	37 6	3570/5732
Langenholthausen	Arnsberg	NW	05 8 32 221	33 7*	3422/5686
Langenholzen	Alfeld (Leine)	Ndsa	03 2 31 154	37 7	3558/5762
Langenhorn	Husum	SchH	01 1 36 145	69 1*	3494/6060
Langenhorst	Lüchow-Dannenberg	Ndsa	03 3 36 210	86 0	4441/5880
Langenisarhofen	Vilshofen	Bay	09 2 50 137	06 4	4571/5401
Langenkreith	Parsberg	Bay	09 3 42 146	08 2	4481/5435
Langenlehsten	Herzogtum Lauenburg	SchH	01 1 35 187	76 0	4416/5931
Langenleiten	Bad Neustadt a.d.Saale	Bay	09 6 34 125	14 0*	3569/5577

Langenloh – Langweiler

Gemeinde	Landkreis	Land	Statistische Kennziffer	Nummer des Natur- raumes	Koor- dinaten- schlüssel
Langenloh	Pegnitz	Bay	09 4 43 138	08 0	4454/5522
Langenlonsheim	Bad Kreuznach	RhPf	07 1 33 054	22 8	3420/5529
Langenmoor	Land Hadeln	Ndsa	03 4 32 140	63 3	3501/5938
Langenmosen	Schrobenhausen	Bay	09 1 51 130	06 2*	4442/5386
Langenneufnach	Schwabmünchen	Bay	09 7 47 125	04 6	4397/5348
Langenordnach	Hochschwarzwald	BaWü	08 3 40 136	15 4	3440/5314
Langenpettenbach	Dachau	Bay	09 1 36 137	06 2	4452/5361
Langenpreising	Erding	Bay	09 1 38 134	05 2*	4498/5366
Langenprozelten	Lohr a. Main	Bay	09 6 45 117	14 1	3546/5547
Langenprozelten Forst, gemfr. Gebiet	Lohr a. Main	Bay	09 6 45 444	14 1	3545/5549
Langenrain	Konstanz	BaWü	08 3 36 144	03 1	3506/5292
Langenreichen	Wertingen	Bay	09 7 49 137	04 6*	4411/5381
Langenscheid	Rhein-Lahn-Kreis	RhPf	07 1 41 076	31 0*	3425/5580
Langenschemmern	Biberach	BaWü	08 4 32 149	04 2	3560/5338
Langenschiltach	Villingen	BaWü	08 3 46 124	15 3*	3450/5336
Langenschwarz	Hünfeld	Hess	06 2 37 026	35 5	3544/5620
Langenseifen	Untertaunuskreis	Hess	06 1 52 039	30 4	3429/5554
Langenselbold	Hanau	Hess	06 1 43 015	23 2*	3502/5560
Langensendelbach	Forchheim	Bay	09 4 35 142	11 3*	4432/5501
Langenstadt	Kulmbach	Bay	09 4 39 131	07 1	4461/5544
Langenstein	Marburg	Hess	06 2 39 057	34 6*	3497/5632
Langensteinach	Uffenheim	Bay	09 5 46 146	13 0	3585/5484
Langensteinbach	Dinkelsbühl	Bay	09 5 32 142	11 3*	3595/5434
—	Karlsruhe	BaWü	08 2 34 137	12 5	3464/5420
Langenstraße-Heddinghausen	Lippstadt	NW	05 8 36 419	54 2	3462/5714
Langenthal	Bad Kreuznach	RhPf	07 1 33 055	19 5	3397/5522
—	Bergstraße	Hess	06 1 32 047	14 4	3488/5481
—	Hofgeismar	Hess	06 2 36 031	36 1	3525/5719
Langentheilen	Kemnath	Bay	09 3 36 125	39 5*	4501/5535
Langenthonhausen	Parsberg	Bay	09 3 42 147	08 2	4475/5439
Langenwinkel	Lahr	BaWü	08 3 37 128	21 0	3412/5358
Langenzenn, Stadt	Fürth	Bay	09 5 36 125	11 3	4412/5485
Langeoog	Wittmund	Ndsa	03 6 34 139	61 3	2597/5958
Langerringen	Schwabmünchen	Bay	09 7 47 126	04 7	4408/5336
Langerwehe	Düren	NW	05 4 32 552	55 4*	2525/5631
Langewiese	Wittgenstein	NW	05 8 42 225	33 3	3462/5769
Langförden	Vechta	Ndsa	03 8 35 116	59 3	3449/5850
Langfurth	Dinkelsbühl	Bay	09 5 32 147	11 3*	3605/5442
Lang-Göns	Gießen	Hess	06 1 41 039	34 8	3476/5595
Langgraben	Eggenfelden	Bay	09 2 34 134	06 0	4555/5380
Langhecke	Oberlahnkreis	Hess	06 1 47 031	30 2	3448/5584
Langheim, gemfr. Gebiet	Lichtenfels	Bay	09 4 40 444	07 1*	4437/5554
Langholt	Leer	Ndsa	03 6 32 167	60 0	3405/5887
Langlingen	Celle	Ndsa	03 3 32 163	62 6*	3587/5826
Langmeil//Alsenbrück-	Donnersbergkreis	RhPf	07 3 33 002	19 3*	3419/5493
Langnau	Tettngang	BaWü	08 4 44 118	03 3	3550/5277
Langquaid, Markt	Rottenburg a.d. Laaber	Bay	09 2 46 124	06 2	4504/5410
Langreder	Hannover	Ndsa	03 1 35 156	52 1	3537/5797
Langscheid	Mayen	RhPf	07 1 37 061	27 1	2579/5583
—	Rhein-Hunsrück-Kreis	RhPf	07 1 40 078	29 0*	3410/5550
— (Sorpensee)	Arnsberg	NW	05 8 32 421	33 4	3427/5691
Langschied	Untertaunuskreis	Hess	06 1 52 040	30 4	3426/5560
Langsdorf	Gießen	Hess	06 1 41 040	23 4*	3489/5595
Langstadt	Dieburg	Hess	06 1 36 023	23 2*	3496/5531
Langstedt	Schleswig	SchH	01 1 43 166	69 7	3524/6054
Langst-Kierst	Kempen-Krefeld	NW	05 1 35 312	57 5	2549/5684
Langsur	Trier-Saarburg	RhPf	07 2 35 073	26 0	2535/5510
Langwaden	Bergstraße	Hess	06 1 32 048	22 5	3467/5508
Langwaid	Pfaffenhofen a.d. Ilm	Bay	09 1 48 148	06 2	4460/5369
Langwarden	Wesermarsch	Ndsa	03 8 36 120	61 2	3454/5942
Langwedel	Gifhorn	Ndsa	03 3 34 182	64 0*	4401/5839
—	Rendsburg	SchH	01 1 42 179	70 2	3560/6009
—, Flecken	Verden	Ndsa	03 4 36 159	63 0*	3513/5871
Langweid a. Lech	Augsburg	Bay	09 7 31 150	04 7	4416/5373
Langweiler	Kusel	RhPf	07 3 36 057	19 3*	3393/5504

Langweiler – Laudenburg

Gemeinde	Landkreis	Land	Statistische Kennziffer	Nummer des Natur- raumes	Koor- dinaten- schlüssel
Langweiler // Wirschweiler-	Birkenfeld	RhPf	07 1 34 095	24 1*	2584/5514
— Wald, gemfr. Gebiet	Pegnitz	Bay	09 4 43 444	08 0	4457/5525
Langwieden	Zweibrücken	RhPf	07 3 41 018	18 0	3391/5472
Lanhausen	Wesermünde	Ndsa	03 4 37 162	61 2	3473/5928
Lankau	Herzogtum Lauenburg	SchH	01 1 35 188	75 0	4412/5949
Lankendorf	Bayreuth	Bay	09 4 32 149	07 1	4477/5534
Lank-Latum	Kempfen-Krefeld	NW	05 1 35 313	57 5	2547/5685
Lannenbergr	Memmingen	Bay	09 7 42 142	04 6	3605/5315
Lantershofen	Ahrweiler	RhPf	07 1 31 043	29 2*	2578/5602
Lanz	Neustadt a.d. Waldnaab	Bay	09 3 40 139	40 1	4515/5513
Lanze	Herzogtum Lauenburg	SchH	01 1 35 189	76 0	4407/5918
—	Lüchow-Dannenberg	Ndsa	03 3 36 211	36 0	4455/5870
Lanzendorf	Kulmbach	Bay	09 4 39 132	07 1	4472/5546
Lanzenhain	Lauterbach	Hess	06 1 44 032	35 1	3523/5600
Lanzenried	Burglengenfeld	Bay	09 3 33 132	08 1	4496/5455
Lanzingen	Gelnhausen	Hess	06 1 40 032	14 1	3520/5560
Lappach	Wasserburg a. Inn	Bay	09 1 54 138	05 2	4508/5343
Lappersdorf	Regensburg	Bay	09 3 43 189	08 1	4505/5436
Lardenbach	Gießen	Hess	06 1 41 041	34 9	3503/5605
Larrieden	Feuchtwangen	Bay	09 5 35 136	11 3*	3593/5444
Larsbach	Mainburg	Bay	09 2 41 125	06 2	4476/5384
Lasbek, Dorf	Stormarn	SchH	01 1 46 156	70 2	3590/5957
—, Gut	Stormarn	SchH	01 1 46 157	70 2	3588/5958
Lascheid	Prüm	RhPf	07 2 34 058	28 0	2529/5552
Lasel	Prüm	RhPf	07 2 34 059	28 0	2533/5553
Lasfelde	Osterode am Harz	Ndsa	03 2 39 128	37 6	3584/5735
Lashorst	Lübbecke	NW	05 7 38 214	53 3*	3467/5802
Laßbach	Künzelsau	BaWü	08 1 39 134	12 6	3558/5459
Lasserg	Mayen	RhPf	07 1 37 062	29 1	2598/5565
Laßrönnel	Harburg	Ndsa	03 3 35 176	67 0	3582/5918
Lastrup	Cloppenburg	Ndsa	03 8 32 120	59 3*	3423/5852
— // Holte -	Meppen	Ndsa	03 5 36 145	59 2	3407/5846
Latendorf	Segeberg	SchH	01 1 44 153	69 8	3569/5985
Latferde	Hameln-Pyrmont	Ndsa	03 1 34 161	36 8*	3530/5767
Lathen	Aschendorf-Hümmling	Ndsa	03 5 31 134	60 0*	2588/5859
Lathwehren	Hannover	Ndsa	03 1 35 157	52 1	3537/5803
Latum // Lank-	Kempfen-Krefeld	NW	05 1 35 313	57 5	2547/5685
Laub	Gerolzhofen	Bay	09 6 38 149	13 7	3594/5522
—	Nördlingen	Bay	09 7 46 151	10 3	4402/5419
Laubach	Aalen	BaWü	08 1 31 139	10 2	3571/5415
—	Cochem-Zell	RhPf	07 1 35 052	27 1*	2577/5567
—	Münden	Ndsa	03 2 37 128	35 8*	3549/5696
—	Rhein-Hunsrück-Kreis	RhPf	07 1 40 079	24 3	3393/5547
—	Usingen	Hess	06 1 53 017	30 3	3459/5581
—, Stadt	Gießen	Hess	06 1 41 042	34 9*	3499/5600
Laubbach	Saulgau	BaWü	08 4 42 169	03 2*	3529/5310
Laubberg, gemfr. Gebiet	Gandersheim	Ndsa	03 7 33 520+	37 9	3585/5774
Lauben	Kempten (Allgäu)	Bay	09 7 39 121	03 5	3597/5294
—	Memmingen	Bay	09 7 42 143	04 6	3596/5325
Laubendorf	Fürth	Bay	09 5 36 126	11 3	4410/5485
Laubenheim	Bad Kreuznach	RhPf	07 1 33 056	22 8	3420/5532
Laubenzedel	Gunzenhausen	Bay	09 5 37 140	11 3	4409/5446
Laubersheim // Frei-	Bad Kreuznach	RhPf	07 1 33 031	22 8*	3420/5518
Laubholz, gemfr. Gebiet	Parsberg	Bay	09 3 42 444	08 2	4473/5445
Laubuseschbach	Oberlahnkreis	Hess	06 1 47 032	30 2	3452/5585
Lauchdorf	Kaufbeuren	Bay	09 7 38 140	04 6*	4390/5315
Lauchheim, Stadt	Aalen	BaWü	08 1 31 140	10 2*	3591/5416
Lauda, Stadt	Tauberbischofsheim	BaWü	08 2 39 153	12 9*	3550/5492
Laudenau	Bergstraße	Hess	06 1 32 049	14 5	3485/5508
Laudenburg	Karlstadt	Bay	09 6 42 137	13 3*	3554/5534
—	Mannheim	BaWü	08 2 35 122	22 6*	3475/5497
—	Mergentheim	BaWü	08 1 42 132	12 9	3567/5480
—	Miltenberg	Bay	09 6 48 123	14 1*	3512/5512
—	Witzenhausen	Hess	06 2 43 032	35 7	3556/5677
— // Ober-	Bergstraße	Hess	06 1 32 067	14 5	3476/5497

Laudenberg – Lauterbach

Gemeinde	Landkreis	Land	Statistische Kennziffer	Nummer des Natur- raumes	Koor- dinaten- schlüssel
Laudenberg	Buchen	BaWü	08 2 32 154	14 4	3515/5482
Laudert	Rhein-Hunsrück-Kreis	RhPf	07 1 40 080	24 3	3400/5550
Laudesfeld	Prüm	RhPf	07 2 34 060	28 1	2522/5573
Lauenau, Flecken	Springe	Ndsa	03 1 39 137	37 8	3525/5794
Lauenberg	Einbeck	Ndsa	03 2 33 135	37 1*	3552/5737
Lauenbrück	Rotenburg (Wümme)	Ndsa	03 4 34 141	63 1	3537/5896
Lauenburg/Elbe, Stadt	Herzogtum Lauenburg	SchH	01 1 35 190	69 6	4404/5917
Lauenförde, Flecken	Northeim	Ndsa	03 2 38 154	36 7*	3526/5725
Lauenhagen	Schaumburg-Lippe	Ndsa	03 1 38 139	52 2	3514/5803
Lauenhain	Kronach	Bay	09 4 38 154	39 2	4458/5592
Lauenstein	Kronach	Bay	09 4 38 155	39 2	4455/5597
—, Flecken	Hamelnd-Pyrmont	Ndsa	03 1 34 162	37 7*	3538/5772
Lauerbach	Erbach	Hess	06 1 54 051	14 4	3499/5500
Lauf	Bamberg	Bay	09 4 31 166	11 2*	4424/5541
—	Bühl	BaWü	08 3 31 123	21 2*	3436/5391
— a.d. Pegnitz, Stadt	Lauf a.d. Pegnitz	Bay	09 5 40 129	11 3*	4448/5486
Laufach	Aschaffenburg	Bay	09 6 32 127	14 2*	3520/5541
Laufamholzer Forst, gemfr. Gebiet	Nürnberg	Bay	09 5 42 444	11 3	4441/5480
Laufdorf	Wetzlar	Hess	06 1 54 050	30 2	3461/5598
Laufeld	Bernkastel-Wittlich	RhPf	07 2 31 074	27 0	2561/5549
Laufen	Müllheim	BaWü	08 3 39 132	20 1*	3402/5301
— am Kocher	Backnang	BaWü	08 1 32 138	10 8	3563/5423
— an der Eyach	Balingen	BaWü	08 4 31 130	10 0*	3494/5343
—, Stadt	Laufen	Bay	09 1 44 125	03 9	4570/5312
Laufenburg (Baden), Stadt	Säckingen	BaWü	08 3 43 131	16 0*	3429/5269
Laufenselden	Untertaunuskreis	Hess	06 1 52 041	30 4	3428/5564
Laufenthal	Parsberg	Bay	09 3 42 148	08 1	4488/5437
Laufersweiler	Rhein-Hunsrück-Kreis	RhPf	07 1 40 081	24 1*	2594/5529
Lauffen am Neckar, Stadt	Heilbronn	BaWü	08 1 38 161	12 3	3511/5437
— ob Rottweil	Rottweil	BaWü	08 4 41 137	12 2*	3472/5332
Laugna	Wertingen	Bay	09 7 49 138	04 6	4404/5378
Lauingen	Helmstedt	Ndsa	03 7 35 143	62 4*	4417/5793
— (Donau), Stadt	Dillingen a.d. Donau	Bay	09 7 32 148	04 5	3605/5382
Laumersheim	Bad Dürkheim	RhPf	07 3 32 033	22 7*	3444/5490
Laumühlen	Land Hadeln	Ndsa	03 4 32 141	63 2	3512/5943
Launsbach	Wetzlar	Hess	06 1 54 051	34 8	3475/5610
Lauperath	Prüm	RhPf	07 2 34 061	28 0	2524/5550
Laupertshausen	Biberach	BaWü	08 4 32 150	04 1	3564/5332
Laupheim, Stadt	Biberach	BaWü	08 4 32 151	04 2	3565/5344
Laurenburg	Rhein-Lahn-Kreis	RhPf	07 1 41 077	31 0*	3422/5577
Laurensberg	Aachen	NW	05 4 31 127	56 1*	2503/5629
Laurenzberg	Jülich	NW	05 4 34 312	55 4	2518/5637
Lauschied	Bad Kreuznach	RhPf	07 1 33 057	19 3	3400/5512
Lausheim	Waldshut	BaWü	08 3 47 154	12 0	3459/5297
Lautenbach	Crailsheim	BaWü	08 1 34 136	10 8	3589/5439
—	Offenburg	BaWü	08 3 41 129	15 2	3435/5376
—	Ottweiler	Saar	10 0 33 713	19 0*	2592/5476
—	Rastatt	BaWü	08 3 42 132	15 2*	3454/5402
Lautenhausen	Hersfeld	Hess	06 2 35 041	35 9*	3562/5637
Lautenthal, Bergstadt	Zellerfeld	Ndsa	03 2 41 116	38 0	3589/5749
Lauten-Weschnitz	Bergstraße	Hess	06 1 32 050	14 5	3481/5501
Lauter	Ebern	Bay	09 6 36 145	11 6	4413/5538
—	Gießen	Hess	06 1 41 043	34 9	3497/5603
—	Laufen	Bay	09 1 44 120	03 9	4554/5304
— b, Bad Kissingen	Bad Kissingen	Bay	09 6 33 135	14 0	3569/5568
Lauterach	Ehingen	BaWü	08 4 34 142	09 5	3543/5347
Lauterbach	Beilngries	Bay	09 3 32 133	11 1	4451/5443
—	Dachau	Bay	09 1 36 138	06 2	4448/5348
—	Freising	Bay	09 1 39 147	06 2	4466/5361
—	Krumbach (Schwaben)	Bay	09 7 40 133	04 6	4393/5346
—	Mühlendorf a. Inn	Bay	09 1 46 133	05 2	4527/5344
—	Rehau	Bay	09 4 44 119	39 4*	4510/5563
—	Rosenheim	Bay	09 1 49 138	03 8	4514/5297
—	Rottweil	BaWü	08 4 41 138	15 3	3452/5344
—	Saarbrücken	Saar	10 0 34 514	19 1	2554/5450

Gemeinde	Landkreis	Land	Statistische Kennziffer	Nummer des Natur- raumes	Ko- ordinaten- schlüssel
Lauterbach	Schrobenhausen	Bay	09 1 51 131	06 2	4450/5378
—	Wertingen	Bay	09 7 49 139	04 6*	4407/5388
—, Stadt	Lauterbach	Hess	06 1 44 033	35 0	3528/5611
—, gemfr. Gebiet	Schongau	Bay	09 1 50 444	03 6	4417/5286
Lauterberg im Harz, Stadt// Bad	Osterode am Harz	Ndsa	03 2 39 129	38 1*	3602/5723
Lauterbrunn	Wertingen	Bay	09 7 49 140	04 6	4406/5371
Lauterburg	Aalen	BaWü	08 1 31 141	09 6	3572/5406
—, gemfr. Gebiet	Coburg	Bay	09 4 33 444	13 8*	4430/5576
Lauterecken, Stadt	Kusel	RhPf	07 3 36 058	19 3	3398/5502
Lauterhofen, Markt	Neumarkt i.d. OPf.	Bay	09 3 38 136	08 1	4471/5470
Lautern	Bergstraße	Hess	06 1 32 051	14 5	3480/5509
—	Schwäbisch Gmünd	BaWü	08 1 45 124	10 2*	3571/5408
Lautersheim	Donnersbergkreis	RhPf	07 3 33 041	22 7	3435/5495
Lautert	Rhein-Lahn-Kreis	RhPf	07 1 41 078	30 4	3417/5559
Lautertal	Coburg	Bay	09 4 33 217	13 8*	4427/5574
Lautlingen	Balingen	BaWü	08 4 31 131	10 0*	3497/5342
Lautrach	Memmingen	Bay	09 7 42 144	04 4*	3584/5307
Lautzenbrücken	Oberwesterwaldkreis	RhPf	07 1 39 057	32 2	3426/5615
Lautzenhausen	Rhein-Hunsrück-Kreis	RhPf	07 1 40 082	24 3	2591/5534
Lavelsloh	Nienburg (Weser)	Ndsa	03 1 37 159	58 2	3483/5810
Laven	Wesermünde	Ndsa	03 4 37 163	63 3*	3479/5938
Lavenstedt	Bremervörde	Ndsa	03 4 31 176	63 4	3513/5912
Laxten	Lingen	Ndsa	03 5 34 143	58 6	2591/5822
Lay	Hilpoltstein	Bay	09 5 39 154	11 1	4447/5446
—	Koblenz	RhPf	07 1 36 020	29 1	3396/5576
Lebach	Saarlouis	Saar	10 0 35 415	19 0	2566/5476
Lebenhan	Bad Neustadt a.d. Saale	Bay	09 6 34 126	14 0	3584/5581
Lebrade	Plön	SchH	01 1 41 157	70 2	3593/6011
Lechbruck	Füssen	Bay	09 7 35 118	03 6	4410/5285
Lechenroth	Staffelstein	Bay	09 4 46 135	11 7	4412/5565
Lechstedt	Hildesheim-Marienburg	Ndsa	03 2 35 178	37 9	3570/5776
Lechterke	Bersenbrück	Ndsa	03 5 32 165	58 5	3431/5836
Lechtingen	Osnabrück	Ndsa	03 5 37 153	53 5	3434/5799
Lechtrup-Merzen	Bersenbrück	Ndsa	03 5 32 166	58 5*	3419/5817
Leck	Südtondern	SchH	01 1 48 147	69 0	3498/6071
Leckringhausen	Wolfhagen	Hess	06 2 44 019	34 1	3510/5685
Ledde	Tecklenburg	NW	05 5 39 612	53 5*	3419/5790
Lederdorn	Kötzing	Bay	09 2 38 136	40 4	4559/5451
Leeden	Tecklenburg	NW	05 5 39 613	53 5*	3424/5787
Leeder, Markt	Kaufbeuren	Bay	09 7 38 141	04 6	4412/5311
Leeheim	Groß-Gerau	Hess	06 1 42 020	22 5*	3460/5524
Leer (Ostfriesland), Stadt	Leer	Ndsa	03 6 32 168	60 2*	2597/5901
Leerhafe	Wittmund	Ndsa	03 6 34 140	60 2	3419/5934
Leerort	Leer	Ndsa	03 6 32 169	61 0	2595/5899
Leerstetten	Schwabach	Bay	09 5 45 132	11 3	4436/5466
Leese	Nienburg (Weser)	Ndsa	03 1 37 160	58 3*	3508/5819
Leeseringen	Nienburg (Weser)	Ndsa	03 1 37 161	58 3*	3511/5829
Leeste	Grafschaft Hoya	Ndsa	03 1 32 176	62 1*	3488/5873
Leesten	Bamberg	Bay	09 4 31 167	11 2	4430/5527
Leezdorf	Norden	Ndsa	03 6 33 139	60 2	2585/5936
Leezen	Segeberg	SchH	01 1 44 154	70 2	3582/5971
Legau, Markt	Memmingen	Bay	09 7 42 145	04 1*	3585/5302
Legden	Ahaus	NW	05 5 31 118	54 4*	2576/5767
Legelshurst	Kehl	BaWü	08 3 35 128	21 0	3420/5382
Lehe	Aschendorf-Hümmling	Ndsa	03 5 31 135	60 4*	2589/5875
—	Norderdithmarschen	SchH	01 1 37 139	68 4*	3501/6023
Lehe // Blangenmoor-	Süderdithmarschen	SchH	01 1 47 119	68 4	3512/5977
Lehen	Bayreuth	Bay	09 4 32 150	07 1	4476/5531
—	Freiburg	BaWü	08 3 34 148	20 2	3411/5321
—, gemfr. Gebiet // Eppenberg u.	Kronach	Bay	09 4 38 444	39 2	4465/5576
Lehengericht	Wolfach	BaWü	08 3 48 123	15 3	3449/5351
Lehengütingen	Dinkelsbühl	Bay	09 5 32 143	11 3	3595/5441
Lehenthal	Kulmbach	Bay	09 4 39 133	07 1	4461/5558
Lehmbeck	Eckernförde	SchH	01 1 31 144	70 1	3547/6024
Lehmen	Koblenz	RhPf	07 1 36 021	29 1	2603/5572

Lehmungen – Leipzig

Gemeinde	Landkreis	Land	Statistische Kennziffer	Nummer des Natur- raumes	Koor- dinaten- schlüssel
Lehmungen	Nördlingen	Bay	09 7 46 152	11 0	4398/5428
Lehmke	Uelzen	Ndsa	03 3 39 213	64 3	4409/5867
Lehmkuhlen	Plön	SchH	01 1 41 158	70 2	3589/6012
Lehmrade	Herzogtum Lauenburg	SchH	01 1 35 191	75 0	4417/5941
Lehnerz	Fulda	Hess	06 2 34 072	35 2*	3549/5605
Lehnhausen	Frankenberg	Hess	06 2 32 048	34 5	3494/5650
Lehnheim	Alsfeld	Hess	06 1 31 048	34 9	3499/5608
Lehnningen	Pforzheim	BaWü	08 2 37 130	12 2*	3487/5407
Lehnstedt	Wesermünde	Ndsa	03 4 37 164	63 3*	3476/5909
Lehr	Ulm	BaWü	08 1 47 153	09 7	3572/5367
Lehrbach	Alsfeld	Hess	06 1 31 049	34 6	3504/5526
Lehrberg, Markt	Ansbach	Bay	09 5 31 151	11 3	4392/5469
Lehre	Braunschweig	Ndsa	03 7 32 151	62 4	4409/5801
Lehrensteinsfeld	Heilbronn	BaWü	08 1 38 162	10 8	3523/5443
Lehrte	Meppen	Ndsa	03 5 36 161	58 6	2594/5839
—, Stadt	Burgdorf	Ndsa	03 3 31 154	62 3*	3567/5805
Leibenstadt	Buchen	BaWü	08 2 32 155	12 8*	3530/5470
Leiberg	Büren	NW	05 7 32 614	36 2*	3476/5709
Leibersdorf	Mainburg	Bay	09 2 41 126	06 2	4490/5388
Leiberstung	Bühl	BaWü	08 3 31 124	21 0	3433/5402
Leibertingen	Stockach	BaWü	08 3 44 136	09 1*	3501/5323
Leibi	Neu-Ulm	Bay	09 7 45 137	04 5*	3582/5367
Leiblfing	Straubing	Bay	09 2 47 129	06 4*	4538/5404
Leibolz	Hünfeld	Hess	06 2 37 027	35 3	3558/5624
Leichendorf	Fürth	Bay	09 5 36 127	11 3	4422/5478
Leichlingen (Rheinland), Stadt	Rhein-Wupper-Kreis	NW	05 1 39 116	33 8*	2571/5663
Leidenborn	Prüm	RhPf	07 2 34 062	28 0	2515/5555
Leidendorf	Feuchtwangen	Bay	09 5 35 137	11 3	4401/5455
Leideneck	Rhein-Hunsrück-Kreis	RhPf	07 1 40 083	24 3	2597/5544
Leidenhofen	Marburg	Hess	06 2 39 058	34 7*	3487/5621
Leidersbach	Obernburg a. Main	Bay	09 6 49 124	14 1	3515/5529
Leidhecken	Büdingen	Hess	06 1 34 058	23 4*	3492/5579
Leidingen	Saarlouis	Saar	10 0 35 917	18 2	2544/5463
Leidling	Neuburg a.d. Donau	Bay	09 7 44 149	04 8	4432/5396
Leidringen	Balingen	BaWü	08 4 31 132	10 0	3478/5348
Leienfels	Pegnitz	Bay	09 4 43 139	08 0	4455/5508
Leiferde	Gifhorn	Ndsa	03 3 34 183	62 4*	3598/5813
—	Wolfenbüttel	Ndsa	03 7 36 163	52 0	3603/5787
Leiheim	Dillingen a.d. Donau	Bay	09 7 32 149	09 8	4392/5399
Leihgestern	Gießen	Hess	06 1 41 044	34 8*	3477/5599
Leimbach	Ahrweiler	RhPf	07 1 31 044	27 2	2566/5585
—	Bitburg	RhPf	07 2 32 073	28 0	2518/5543
—	Hersfeld	Hess	06 2 35 042	35 9	3572/5640
—	Hünfeld	Hess	06 2 37 028	35 5*	3556/5624
—	Ziegenhain	Hess	06 2 45 029	34 3	3516/5637
Leimen	Heidelberg	BaWü	08 2 33 129	22 6*	3477/5468
—	Pirmasens	RhPf	07 3 40 027	17 0	3410/5460
Leimersdorf	Ahrweiler	RhPf	07 1 31 045	29 2	2580/5606
Leimersheim	Germersheim	RhPf	07 3 34 016	22 2	3452/5443
Leimgrubenholz, gemfr. Gebiet					
// Oberes Kreuzholz u.	Kemnath	Bay	09 3 36 444	39 5*	4501/5535
Leimitz	Hof	Bay	09 4 37 131	41 1	4497/5576
Leimsfeld	Ziegenhain	Hess	06 2 45 030	34 3	3520/5644
Leinach	Königshofen i. Grabfeld	Bay	09 6 44 128	13 8*	3600/5567
Leinburg	Nürnberg	Bay	09 5 42 127	11 2*	4450/5480
—, gemfr. Gebiet	Nürnberg	Bay	09 5 42 444	11 3	4450/5478
Leinde	Wolfenbüttel	Ndsa	03 7 36 164	52 0*	3599/5779
Leinfeld, Stadt	Böblingen	BaWü	08 1 33 131	10 6*	3511/5395
Leinheim	Günzburg	Bay	09 7 36 146	04 6	3598/5367
Leiningen-Lamscheid	Rhein-Hunsrück-Kreis	RhPf	07 1 40 084	24 3	3398/5556
Leinstetten	Horb	BaWü	08 4 37 137	12 2	3466/5362
Leinsweiler	Landau-Bad Bergzabern	RhPf	07 3 37 051	17 1*	3428/5450
Leinzell	Schwäbisch Gmünd	BaWü	08 1 45 125	10 2	3564/5413
Leipferdingen	Donaueschingen	BaWü	08 3 32 144	09 1*	3475/5303
Leipzig, Stadt	Günzburg	Bay	09 7 36 147	04 6*	3590/5368

Gemeinde	Landkreis	Land	Statistische Kennziffer	Nummer des Natur- raumes	Koor- dinaten- schlüssel
Leisau	Bayreuth	Bay	09 4 32 151	39 3*	4477/5543
Leisel	Birkenfeld	RhPf	07 1 34 050	19 4*	2587/5510
Leiselheim	Freiburg	BaWü	08 3 34 149	20 3*	3399/5333
Leisenwald	Gelnhausen	Hess	06 1 40 033	35 0	3516/5576
Leisten	Lüchow-Dannenberg	Ndsa	03 3 36 212	64 2	4426/5861
Leistrup-Meiersfeld	Detmold	NW	05 7 33 416	36 4	3594/5755
Leitenhausen	Rottenburg a.d. Laaber	Bay	09 2 46 125	06 2	4502/5407
Leiten u. Schottenbühl, gemfr. Gebiet	Neumarkt i.d. OPf.	Bay	09 3 38 444	08 1	4477/5473
Leitershofen	Augsburg	Bay	09 7 31 151	04 7*	4414/5357
Leitersweiler	Sankt Wendel	Saar	10 0 37 520	19 3	2587/5484
Leitheim	Donauwörth	Bay	09 7 33 148	08 2	4418/5401
Leitmar	Brilon	NW	05 8 33 519	34 0	3490/5696
Leitzingen	Soltau	Ndsa	03 3 38 137	64 1	3551/5873
Leitzweiler	Birkenfeld	RhPf	07 1 34 051	19 4	2588/5495
Leiwen	Trier-Saarburg	RhPf	07 2 35 074	25 0*	2563/5520
Leibach	Waldeck	Hess	06 2 42 058	34 0*	3488/5684
Lelm	Helmstedt	Ndsa	03 7 35 144	51 2	4422/5788
Lembach	Fritzlar-Homberg	Hess	06 2 33 048	34 3	3524/5656
—	Grafenau	Bay	09 2 35 122	40 8	4602/5405
—	Haßfurt	Bay	09 6 40 138	11 5	4406/5534
—	Waldshut	BaWü	08 3 47 155	12 0	3457/5296
— // Hof und	Ludwigsburg	BaWü	08 1 41 133	12 3*	3523/5430
Lembeck	Recklinghausen	NW	05 6 37 414	54 4	2569/5736
Lemberg	Pirmasens	RhPf	07 3 40 028	17 0*	3402/5449
Lembruch	Grafschaft Diepholz	Ndsa	03 1 31 144	58 4	3457/5822
Lemförde, Flecken	Grafschaft Diepholz	Ndsa	03 1 31 145	58 2*	3458/5815
Lemgo, Stadt	Lemgo	NW	05 7 37 112	36 4	3493/5766
Lemgrabe	Lüneburg	Ndsa	03 3 37 171	64 2	4414/5895
Lemke	Grafschaft Bentheim	Ndsa	03 5 33 152	58 0	2562/5818
—	Nienburg (Weser)	Ndsa	03 1 37 162	58 3*	3510/5836
Lemmie	Hannover	Ndsa	03 1 35 158	52 1	3542/5795
Lempertshausen	Coburg	Bay	09 4 33 163	13 8	4412/5581
Lemshausen	Göttingen	Ndsa	03 2 34 153	37 2*	3560/5705
Lenau	Kemnath	Bay	09 3 36 126	07 0*	4492/5531
Lenauer Forst, gemfr. Gebiet	Kemnath	Bay	09 3 36 444	39 4	4493/5535
Lendern	Norderdithmarschen	SchH	01 1 37 140	69 3	3522/6007
Lenderscheid	Ziegenhain	Hess	06 2 45 031	35 6	3526/5648
Lendersdorf	Düren	NW	05 4 32 214	55 3*	2534/5625
Lendershausen	Hofheim i. UFr.	Bay	09 6 41 141	13 8	4393/5556
Lendorf	Fritzlar-Homberg	Hess	06 2 33 049	34 3	3524/5658
Lendringsen	Iserlohn	NW	05 8 35 413	33 7	3419/5699
Lendsiedel	Crailsheim	BaWü	08 1 34 137	12 6*	3570/5452
Lengde	Goslar	Ndsa	03 7 34 129	51 0	4401/5762
Lengden // Groß	Göttingen	Ndsa	03 2 34 139	37 3*	3571/5708
— // Klein	Göttingen	Ndsa	03 2 34 148	37 3	3569/5707
Lengdorf	Erding	Bay	09 1 38 135	05 2	4504/5347
Lengede	Peine	Ndsa	03 2 40 141	52 0	3589/5787
Lengefeld	Waldeck	Hess	06 2 42 059	34 0*	3488/5681
Lengenbostel	Bremervörde	Ndsa	03 4 31 177	63 4	3534/5907
Lengenfeld	Kaufbeuren	Bay	09 7 38 142	04 6*	4409/5313
—	Landsberg a. Lech	Bay	09 1 43 133	05 0*	4420/5319
—	Parsberg	Bay	09 3 42 149	08 1	4473/5456
— b. Groschlattengrün	Tirschenreuth	Bay	09 3 47 131	39 4*	4508/5538
— b. Tirschenreuth	Tirschenreuth	Bay	09 3 47 130	40 1	4520/5523
Lengenrieden	Tauberbischofsheim	BaWü	08 2 39 154	12 9*	3546/5488
Lengenwang	Marktoberdorf	Bay	09 7 41 129	03 6	4396/5286
Lengerich	Lingen	Ndsa	03 5 34 144	58 6	3401/5826
—, Stadt	Tecklenburg	NW	05 5 39 111	53 4*	3421/5784
Lengers	Hersfeld	Hess	06 2 35 043	35 9	3570/5636
Lengfeld	Dieburg	Hess	06 1 36 024	23 1*	3493/5522
—	Kelheim	Bay	09 2 37 139	08 2*	4501/5420
—	Neunburg vorm Wald	Bay	09 3 39 131	40 1	4525/5467
—	Würzburg	Bay	09 6 52 128	13 4	3570/5519
Lengfurt	Markttheidenfeld	Bay	09 6 46 134	14 1*	3543/5519
Lenggries	Bad Tölz	Bay	09 1 34 120	03 7*	4468/5283

Lenggries – Leutenbach

Gemeinde	Landkreis	Land	Statistische Kennziffer	Nummer des Natur- raumes	Koor- dinaten- schlüssel
Lenggries, gemfr. Gebiet	Bad Tölz	Bay	09 1 34 444	01 4*	4458/5267
Lenglern	Göttingen	Ndsa	03 2 34 154	37 2*	3560/5717
Lengmoos	Wasserburg a. Inn	Bay	09 1 54 139	03 8*	4516/5334
Lengsham	Pfarrkirchen	Bay	09 2 44 126	06 0	4576/5364
Lengthal	Dingolfing	Bay	09 2 33 121	06 2*	4533/5394
Lenkersheim, Markt	Uffenheim	Bay	09 5 46 147	13 1*	3605/5486
Lenne	Holzminde	Ndsa	03 2 36 156	37 1*	3547/5751
—	Olpe	NW	05 8 38 118	33 6*	3445/5666
Lennesrieth	Vohenstrauß	Bay	09 3 48 127	40 1	4523/5504
Lennestadt, Stadt	Olpe	NW	05 8 38 115	33 5*	3431/5668
Lensahn	Oldenburg in Holstein	SchH	01 1 38 132	70 2	4427/6011
Lensian	Lüchow-Dannenberg	Ndsa	03 3 36 213	86 0	4438/5868
Lentersheim	Dinkelsbühl	Bay	09 5 32 144	11 0	4396/5439
Lentförden	Segeberg	SchH	01 1 44 155	69 8*	3558/5972
Lenthe	Hannover	Ndsa	03 1 35 159	52 1	3542/5803
Lenting	Ingolstadt	Bay	09 1 42 130	08 2*	4460/5408
Lenzhahn	Untertaunuskreis	Hess	06 1 52 042	30 2*	3450/5562
Lenzkirch	Hochschwarzwald	BaWü	08 3 40 137	15 4	3441/5303
Leobendorf	Laufen	Bay	09 1 44 126	03 9	4567/5310
Leon // Sankt	Heidelberg	BaWü	08 2 33 149	22 3	3471/5458
Leonberg	Burglengenfeld	Bay	09 3 33 133	40 6*	4508/5450
—	Tirschenreuth	Bay	09 3 47 132	40 0*	4520/5535
—, Stadt	Leonberg	BaWü	08 1 40 123	10 4*	3501/5408
Leonbronn	Heilbronn	BaWü	08 1 38 163	12 4	3492/5436
Leopoldshafen	Karlsruhe	BaWü	08 2 34 138	22 3*	3455/5440
Leopoldshochwald, gemfr. Gebiet	Deggendorf	Bay	09 2 32 444	40 5	4587/5415
Leopoldshöhe	Lemgo	NW	05 7 37 155	53 1*	3479/5764
Leopoldsreuter Wald, gemfr. Gebiet	Wolfstein	Bay	09 2 52 444	40 3	5406/5412
Leopoldstal	Detmold	NW	05 7 33 168	36 3	3498/5745
Lerau	Vohenstrauß	Bay	09 3 48 128	40 1	4521/5496
Lerbach	Zellerfeld	Ndsa	03 2 41 117	38 0	3590/5736
Lerbeck	Minden	NW	05 7 39 417	58 3*	3496/5791
Leschede	Lingen	Ndsa	03 5 34 146	58 0	2589/5808
Lessau	Bayreuth	Bay	09 4 32 152	07 1	4478/5532
Lessen // Groß	Grafschaft Diepholz	Ndsa	03 1 31 133	59 4*	3483/5836
— // Klein	Grafschaft Diepholz	Ndsa	03 1 31 141	59 4*	3484/5836
Lessien // Ehra-	Gifhorn	Ndsa	03 3 34 145	64 2	4418/5827
Lesumstotel	Osterholz	Ndsa	03 4 33 129	63 3	3482/5897
Leteln	Minden	NW	05 7 39 724	58 3	3495/5798
Letmathe, Stadt	Iserlohn	NW	05 8 35 112	33 7*	3403/5693
Lette	Coesfeld	NW	05 5 34 712	54 1*	2582/5752
—	Wiedenbrück	NW	05 7 42 313	54 1	3442/5750
Lettenberg, gemfr. Gebiet	Krumbach (Schwabem)	Bay	09 7 40 444	04 6	3607/5347
Lettenreuth	Lichtenfels	Bay	09 4 40 131	11 7	4440/5560
Letter	Hannover	Ndsa	03 1 35 160	62 2*	3544/5808
Lettgenbrunn	Gelnhausen	Hess	06 1 40 034	14 1	3530/5559
Lettweiler	Bad Kreuznach	RhPf	07 1 33 058	19 3	3408/5511
Letzau	Neustadt a.d. Waldnaab	Bay	09 3 40 140	40 1	4517/5504
Leubach	Mellrichstadt	Bay	09 6 47 122	35 3*	3578/5600
Leubsdorf	Neuwied	RhPf	07 1 38 037	29 2*	2591/5602
Leuchau	Kulmbach	Bay	09 4 39 134	07 1	4463/5548
Leuchtenberg, Markt	Vohenstrauß	Bay	09 3 48 129	40 1	4519/5496
Leuchtenburg	Osterholz	Ndsa	03 4 33 130	63 3	3477/5895
Leuderode	Fritzlar-Homberg	Hess	06 2 33 050	35 6	3528/5648
Leukershausen	Crailsheim	BaWü	08 1 34 138	11 4	3586/5448
Leun, Stadt	Wetzlar	Hess	06 1 54 052	31 2*	3454/5601
Leupoldsgrün	Hof	Bay	09 4 37 132	39 3	4486/5572
Leupoldstein	Pegnitz	Bay	09 4 43 140	08 0	4456/5507
Leupolz	Wangen	BaWü	08 4 47 135	03 3	3562/5291
Leups	Pegnitz	Bay	09 4 43 141	08 0	4466/5520
Leusel	Alsfeld	Hess	06 1 31 050	34 3*	3516/5624
— // Münch-	Alsfeld	Hess	06 1 31 054	34 3	3519/5627
Leustetten	Überlingen	BaWü	08 3 45 144	03 2*	3522/5297
Leutenbach	Forchheim	Bay	09 4 35 143	11 2*	4440/5509
—	Neumarkt i.d. OPf.	Bay	09 3 38 137	08 1	4465/5454

Leutenbach – Lieblos

Gemeinde	Landkreis	Land	Statistische Kennziffer	Nummer des Natur- raumes	Koor- dinaten- schlüssel
Leutenbach	Waiblingen	BaWü	08 1 49 138	12 3	3529/5417
Leutendorf	Wunsiedel	Bay	09 4 47 132	39 5*	4503/5539
— b. Coburg	Coburg	Bay	09 4 33 164	07 1	4444/5565
Leutendorfer Forst, gemfr. Gebiet	Coburg	Bay	09 4 33 444	07 1	4446/5566
Leuterod	Unterwesterwaldkreis	RhPf	07 1 42 042	32 4	3416/5595
Leuterschach	Marktoberdorf	Bay	09 7 41 130	03 6	4393/5291
Leutershausen	Bad Neustadt a.d. Saale	Bay	09 6 34 127	14 0	3582/5577
— an der Bergstraße	Mannheim	BaWü	08 2 35 123	22 6*	3475/5484
—, Stadt	Ansbach	Bay	09 5 31 152	11 3	3603/5464
Leutesdorf	Neuwied	RhPf	07 1 38 038	29 2*	2598/5591
Leutesheim	Kehl	BaWü	08 3 35 129	21 0	3415/5388
Leuth	Kempfen - Krefeld	NW	05 1 35 138	57 1	2515/5689
Leutkirch, Stadt	Wangen	BaWü	08 4 47 136	04 1	3577/5299
Leutstetten	Starnberg	Bay	09 1 52 131	03 7*	4453/5322
Leutzdorf	Pegnitz	Bay	09 4 43 142	08 0	4450/5515
Leuzenbronn	Rothenburg ob der Tauber	Bay	09 5 43 147	12 7	3581/5471
Leuzendorf	Crailsheim	BaWü	08 1 34 139	12 7	3579/5468
— i. UFr.	Ebern	Bay	09 6 36 146	11 7	4406/5556
Levedagsen	Hameln - Pyrmont	Ndsa	03 1 34 163	37 7	3542/5768
Leverkusen, Stadt		NW	05 1 15 000	55 1*	2568/5655
Levern	Lübbecke	NW	05 7 38 612	58 2	3463/5805
Leversen	Harburg	Ndsa	03 3 35 177	64 0	3560/5920
Levertswiller	Sigmaringen	BaWü	08 4 43 151	04 0	3524/5316
Levesen	Schaumburg - Lippe	Ndsa	03 1 38 140	52 2	3508/5799
Leveste	Hannover	Ndsa	03 1 35 161	52 1	3538/5799
Lexgaard	Südtrondem	SchH	01 1 48 148	69 0	3496/6078
Leybuchtpholder	Norden	Ndsa	03 6 33 180	61 1	2376/5933
Lich, Stadt	Gießen	Hess	06 1 41 045	34 9*	3487/5598
Lichenroth	Gelnhausen	Hess	06 1 40 035	35 1*	3523/5589
Licherode	Rotenburg	Hess	06 2 41 033	35 7	3541/5653
Lichtenau	Neuburg a.d. Donau	Bay	09 7 44 150	06 3	4452/5397
—, Markt	Ansbach	Bay	09 5 31 153	11 3	4405/5461
—, Stadt	Büren	NW	05 7 32 419	36 3	3492/5720
—, Stadt	Kehl	BaWü	08 3 35 130	21 0	3427/5399
—, Stadt // Hess.	Witzenhausen	Hess	06 2 43 022	35 7	3550/5674
Lichtenauer Forst, gemfr. Gebiet	Ansbach	Bay	09 5 31 444	11 3	4405/5465
Lichtenberg	Dieburg	Hess	06 1 36 025	14 5	3486/5515
—	Lüchow - Dannenberg	Ndsa	03 3 36 214	86 0	4450/5867
—, Stadt	Naila	Bay	09 4 42 124	39 2	4477/5583
Lichtenborn	Northeim	Ndsa	03 2 38 155	37 0	3554/5723
—	Prüm	RhPf	07 2 34 063	28 0	2521/5552
Lichtendorf	Iserlohn	NW	05 9 35 514	54 2*	3402/5704
Lichtenfels, Stadt	Lichtenfels	Bay	09 4 40 132	11 7*	4433/5557
Lichtenhaag	Vilsbiburg	Bay	09 2 49 135	06 0	4528/5373
Lichtenhagen	Göttingen	Ndsa	03 2 34 155	37 3	3569/5699
—	Holzminde	Ndsa	03 2 36 157	36 5	3524/5759
—	Rotenburg	Hess	06 2 41 034	35 7	3535/5653
Lichtenhorst	Neustadt am Rübenberge	Ndsa	03 1 36 138	62 7	3528/5843
Lichtenstein	Ebern	Bay	09 6 36 147	11 7	4413/5557
Lichtenwald	Regensburg	Bay	09 3 43 173	40 6	4519/5436
Liebelsberg	Calw	BaWü	08 4 33 159	15 0	3477/5393
Liebenau, Flecken	Nienburg (Weser)	Ndsa	03 1 37 163	59 4*	3507/5830
—, Stadt	Hofgeismar	Hess	06 2 36 032	36 1	3519/5706
—, gemfr. Gebiet	Landshut	Bay	09 2 40 444	06 1	4508/5376
Liebenburg	Goslar	Ndsa	03 7 34 130	37 9*	3598/5766
Liebenschaid	Oberwesterwaldkreis	RhPf	07 1 39 058	32 2	3438/5618
Liebenstadt	Hilpoltstein	Bay	09 5 39 155	11 3*	4433/5445
Liebenstein	Körzing	Bay	09 2 38 137	40 4*	4561/5454
—	Tirschenreuth	Bay	09 3 47 133	40 1*	4524/5522
Liebenzell, Stadt // Bad	Calw	BaWü	08 4 33 160	15 0	3480/5405
Liebersbach // Nieder-	Bergstraße	Hess	06 1 32 064	14 5	3478/5494
— // Ober-	Bergstraße	Hess	06 1 32 068	14 5	3479/5496
Liebersdorf	Feuchtwangen	Bay	09 5 35 138	11 3	4395/5451
Liebards	Fulda	Hess	06 2 34 073	35 3	3567/5603
Lieblos	Gelnhausen	Hess	06 1 40 036	23 3*	3509/5564

Liebshausen - Lindach

Gemeinde	Landkreis	Land	Statistische Kennziffer	Nummer des Natur- raumes	Koor- dinaten- schlüssel
Liebshausen	Rhein-Hunsrück-Kreis	RhPf	07 1 40 085	24 1*	3402/5545
Liebenthal	Kusel	RhPf	07 3 36 059	19 3	2601/5484
Liedberg	Grevenbroich	NW	05 1 34 512	55 4*	2538/5670
Liederbach	Alsfeld	Hess	06 1 31 051	34 3*	3517/5620
Liedern	Borken	NW	05 5 33 416	57 6	2536/5744
— // Groß	Uelzen	Ndsa	03 3 39 169	64 3	4406/5870
Liedingen	Braunschweig	Ndsa	03 7 32 152	52 0	3591/5791
Liedolsheim	Karlsruhe	BaWü	08 2 34 139	22 2	3457/5447
Lieg	Cochem-Zell	RhPf	07 1 35 053	24 5	2596/5556
Liekwegen	Grafschaft Schaumburg	Ndsa	03 1 33 157	37 8*	3512/5795
Liel	Müllheim	BaWü	08 3 39 133	20 1	3396/5290
Lienen	Tecklenburg	NW	05 5 39 113	53 4*	3430/5779
Lienheim	Waldshut	BaWü	08 3 47 156	09 0	3453/5271
Lienlas	Bayreuth	Bay	09 4 32 153	07 0*	4487/5532
Lienzingen	Vaihingen	BaWü	08 1 48 130	12 4	3490/5427
Liepe	Lüchow-Dannenberg	Ndsa	03 3 36 215	86 0	4452/5875
Liepehöfen	Lüchow-Dannenberg	Ndsa	03 3 36 216	86 0	4441/5882
Lierbach	Offenburg	BaWü	08 3 41 130	15 2	3440/5374
Lierfeld	Prüm	RhPf	07 2 34 064	28 0	2526/5555
Liers	Ahrweiler	RhPf	07 1 31 046	27 2	2567/5593
Liersberg	Trier-Saarburg	RhPf	07 2 35 075	26 1	2538/5509
Lierschied	Rhein-Lahn-Kreis	RhPf	07 1 41 079	29 0*	3410/5560
Liesborn	Beckum	NW	05 5 32 414	54 1*	3448/5730
Liesen	Brilon	NW	05 8 33 314	33 2*	3473/5666
Liesenich	Cochem-Zell	RhPf	07 1 35 054	24 5	2590/5550
Lieser	Bernkastel-Wittlich	RhPf	07 2 31 075	25 0	2573/5532
Ließem	Bitburg	RhPf	07 2 32 074	26 1	2534/5543
Lieth	Süderdithmarschen	SchH	01 1 47 156	69 3*	3504/6003
Liezheimer Forst, gemfr. Gebiet					
— // Oberer	Dillingen a.d. Donau	Bay	09 7 32 444	09 8	3609/5393
— Forst, gemfr. Gebiet // Unterer u.					
Mittlerer	Dillingen a.d. Donau	Bay	09 7 32 444	09 8	4391/5397
Liggeringen	Konstanz	BaWü	08 3 36 145	03 1	3502/5293
Liggersdorf	Sigmaringen	BaWü	08 4 43 152	04 0	3508/5306
Lilienthal	Osterholz	Ndsa	03 4 33 131	61 2*	3494/5890
Lilling	Forchheim	Bay	09 4 35 144	08 0	4449/5500
Limbach	Bad Kreuznach	RhPf	07 1 33 059	19 3	3394/5513
—	Günzburg	Bay	09 7 36 148	04 6	3599/5367
—	Haßfurt	Bay	09 6 40 139	11 5	4402/5539
—	Mosbach	BaWü	08 2 36 132	14 4	3515/5480
—	Neuwied	RhPf	07 1 38 039	32 4	3390/5617
—	Oberwesterwaldkreis	RhPf	07 1 39 059	33 0	3415/5619
—	Untertaunuskreis	Hess	06 1 52 043	30 4	3441/5568
— bei Homburg	Homburg	Saar	10 0 31 413	19 2*	2593/5465
— // Fockenberg-	Kaiserslautern	RhPf	07 3 35 008	19 3	3391/5485
— (Kreis Saarlouis)	Saarlouis	Saar	10 0 35 614	19 4*	2565/5483
Limbergen	Bersenbrück	Ndsa	03 5 32 167	53 5*	3420/5808
—	Coesfeld	NW	05 5 34 713	54 1	2592/5751
Limburg a.d. Lahn, Stadt	Limburg	Hess	06 1 45 028	31 1	3433/5584
Limburgerhof	Ludwigshafen	RhPf	07 3 38 017	22 1*	3456/5476
Limmer	Alfeld (Leine)	Ndsa	03 2 31 155	37 7	3554/5763
Limmersdorf	Kulmbach	Bay	09 4 39 135	07 1	4457/5542
Limmersdorfer Forst, gemfr. Gebiet	Kulmbach	Bay	09 4 39 444	07 1	4461/5541
Limpurgerforst, gemfr. Gebiet	Scheinfeld	Bay	09 5 44 444	11 5	3598/5501
Linach	Donaueschingen	BaWü	08 3 32 145	15 4	3444/5321
Linau	Herzogtum Lauenburg	SchH	01 1 35 192	70 2	3597/5947
Lind	Ahrweiler	RhPf	07 1 31 047	27 2	2566/5596
—	Mayen	RhPf	07 1 37 063	27 1	2574/5576
—	Oberviechtach	Bay	09 3 41 121	40 1	4534/5481
Lindach	Augsburg	Bay	09 7 31 152	04 6	4398/5360
—	Bamberg	Bay	09 4 31 168	08 0	4434/5529
—	Gerolzhofen	Bay	09 6 38 150	13 7*	3586/5533
—	Mosbach	BaWü	08 2 36 133	14 4	3500/5475
—	Schwäbisch Gmünd	BaWü	08 1 45 126	10 7*	3560/5411
—	Traunstein	Bay	09 1 53 132	05 3	4543/5319

Gemeinde	Landkreis	Land	Statistische Kennziffer	Nummer des Natur- raumes	Koor- dinaten- schlüssel
Lindach, gemfr. Gebiet	Augsburg	Bay	09 7 31 444	04 6	4406/5361
—, gemfr. Gebiet	Bamberg	Bay	09 4 31 444	11 5	4402/5525
—, gemfr. Gebiet	Ebern	Bay	09 6 36 444	11 7	4404/5565
—, gemfr. Gebiet	Neustadt a.d. Waldnaab	Bay	09 3 40 444	07 0	4505/5501
Lindau	Duderstadt	Ndsa	03 2 32 127	37 6*	3578/5725
—	Eckernförde	SchH	01 1 31 145	70 1	3559/6028
—	Kulmbach	Bay	09 4 39 136	07 1	4465/5547
—	Schleswig	SchH	01 1 43 167	70 0	3551/6052
— (Bodensee), Stadt		Bay	09 7 20 000	03 1*	3551/5268
Lindberg	Regen	Bay	09 2 45 128	40 3	4591/5434
Lindelbach	Ochsenfurt	Bay	09 6 50 144	13 4	3574/5511
—	Tauberbischofsheim	BaWü	08 2 39 155	13 2*	3542/5513
Lindelburg	Nürnberg	Bay	09 5 42 128	11 1*	4448/5466
Linden	Eggenfelden	Bay	09 2 34 135	06 0	4562/5365
—	Kaiserslautern	RhPf	07 3 35 023	18 0	3401/5469
—	Kaufbeuren	Bay	09 7 38 143	04 6	4403/5308
—	Neustadt a.d. Aisch	Bay	09 5 41 156	11 4	4397/5486
—	Norderdithmarschen	SchH	01 1 37 141	69 3	3512/6013
—	Oberwesterwaldkreis	RhPf	07 1 39 060	32 3	3418/5607
—	Uelzen	Ndsa	03 3 39 214	64 0	3592/5873
—	Wolfenbüttel	Ndsa	03 7 36 165	51 2	4401/5781
—	Wolfratshausen	Bay	09 1 56 134	03 7*	4469/5306
— // Föhren-	Birkenfeld	RhPf	07 1 34 026	19 4	2593/5495
—, Stadt // Großen-	Gießen	Hess	06 1 41 026	34 8*	3475/5599
Lindenau	Rotenburg	Hess	06 2 41 035	35 7*	3567/5656
Lindenberg	Bad Dürkheim	RhPf	07 3 32 034	17 0	3434/5472
—	Kaufbeuren	Bay	09 7 38 144	04 7	4404/5321
— i. Allgäu, Stadt	Lindau (Bodensee)	Bay	09 7 50 121	03 3	3567/5274
Lindenfels, Stadt	Bergstraße	Hess	06 1 32 052	14 5	3484/5505
Lindenhardt, Markt	Pegnitz	Bay	09 4 43 143	08 0	4467/5522
Lindenhardter Forst-Nordwest, gemfr. Gebiet	Bayreuth	Bay	09 4 32 444	08 0	4466/5525
— Forst-Südost, gemfr. Gebiet	Pegnitz	Bay	09 4 43 444	08 0	4465/5524
Lindenholzhausen	Limburg	Hess	06 1 45 029	31 1	3437/5582
Lindenschied	Rhein-Hunsrück-Kreis	RhPf	07 1 40 086	24 1	2599/5530
Lindenstruth	Gießen	Hess	06 1 41 046	34 9	3489/5606
Linderhausen	Ennepe-Ruhr-Kreis	NW	05 9 34 414	33 7	2589/5686
Lindern	Grafschaft Diepholz	Ndsa	03 1 31 146	59 4*	3489/5837
—	Selfkantkreis Geilenkirchen-Heinsberg	NW	05 4 37 312	55 4	2515/5651
— (Oldenburg)	Cloppenburg	Ndsa	03 8 32 121	59 2*	3418/5857
Lindewitt-Lüngerau	Flensburg	SchH	01 1 34 173	69 7	3514/6063
Lindflur	Würzburg	Bay	09 6 52 129	13 0	3566/5508
Lindheim	Büdingen	Hess	06 1 34 059	23 3	3498/5572
Lindholm	Südtondern	SchH	01 1 48 149	68 2	3492/6070
Lindhorst	Harburg	Ndsa	03 3 35 178	64 4*	3566/5916
—	Schaumburg-Lippe	Ndsa	03 1 38 141	52 2	3519/5803
Lindkirchen	Mainburg	Bay	09 2 41 127	06 2	4485/5393
Lindlar	Rheinisch-Bergischer Kreis	NW	05 3 36 116	33 8*	2596/5654
Lindlöh	Meppen	Ndsa	03 5 36 162	60 5	2573/5853
Lindorf // Hönnau-	Bremervörde	Ndsa	03 4 31 163	63 2	3509/5932
Lindscheid	Sankt Wendel	Saar	10 0 37 713	19 4	2567/5484
Lindschied	Untertaunuskreis	Hess	06 1 52 044	30 4	3433/5558
Lindwedel	Fallingb. Ostel	Ndsa	03 3 33 161	62 7	3547/5831
Lingelbach	Ziegenhain	Hess	06 2 45 032	35 5	3528/5625
Lingen (Ems), Stadt	Lingen	Ndsa	03 5 34 147	58 6	2589/5821
Lingenfeld	Germersheim	RhPf	07 3 34 017	22 1*	3452/5457
Lingerhahn	Rhein-Hunsrück-Kreis	RhPf	07 1 40 087	24 3	3397/5551
Lingwedel	Gifhorn	Ndsa	03 3 34 184	64 1*	4400/5840
Linkenbach	Neuwied	RhPf	07 1 38 040	32 4	3397/5605
Linkenheim	Karlsruhe	BaWü	08 2 34 140	22 3*	3457/5442
Linkersbaindt, gemfr. Gebiet // Dornstadt-	Nördlingen	Bay	09 7 46 444	11 0	4396/5493
Linnau	Flensburg	SchH	01 1 34 174	69 7	3510/6064
Linne	Osnabrück	Ndsa	03 5 37 154	53 5	3447/5792
—	Wittlage	Ndsa	03 5 38 126	53 3*	3460/5896

Linnenbach – Loccum

Gemeinde	Landkreis	Land	Statistische Kennziffer	Nummer des Natur- raumes	Koor- dinaten- schlüssel
Linnenbach	Bergstraße	Hess	06 1 32 053	14 5	3482/5502
Linnenkamp	Holzminden	Ndsa	03 2 36 158	37 1	3546/5748
Linnepe	Arnsberg	NW	05 8 32 317	33 5*	3435/5686
Linnich, Stadt	Jülich	NW	05 4 34 112	55 4*	2518/5649
Linsburg	Nienburg (Weser)	Ndsa	03 1 37 164	62 2	3521/5829
Linse	Holzminden	Ndsa	03 2 36 159	37 7	3537/5661
Linsenhofen	Nürtingen	BaWü	08 1 43 132	10 1	3527/5383
Linsingen	Ziegenhain	Hess	06 2 45 033	34 3	3519/5647
Lintach	Amberg	Bay	09 3 31 141	07 0*	4495/5481
Lintel	Wiedenbrück	NW	05 7 42 413	54 0	3456/5746
Lintelermarsch	Norden	Ndsa	03 6 33 140	61 1	2579/5945
Linten	Limburg	Hess	06 1 45 030	31 1	3435/5581
Lintern	Bersenbrück	Ndsa	03 5 32 168	53 5*	3422/5812
Lintfort, Stadt // Kamp-	Moers	NW	05 2 37 112	57 5*	2535/5707
Lintig	Wesermünde	Ndsa	03 4 37 165	63 3	3492/5941
Lintorf	Düsseldorf-Mettmann	NW	05 1 32 215	57 5*	2559/5688
—	Wittlage	Ndsa	03 5 38 127	53 3*	3461/5797
Lintzel	Uelzen	Ndsa	03 3 39 215	64 1	3584/5874
Linx	Kehl	BaWü	08 3 35 131	21 0	3418/5388
Linz // Aach-	Überlingen	BaWü	08 3 45 111	03 2	3515/5308
— a. Rhein, Stadt	Neuwied	RhPf	07 1 38 041	29 2*	2591/5604
Lipburg	Müllheim	BaWü	08 3 39 134	20 1*	3400/5295
Lipp	Bergheim (Erft)	NW	05 3 31 212	55 4	2539/5651
Lippach	Aalen	BaWü	08 1 31 142	10 2	3592/5418
Lipperode	Lippstadt	NW	05 8 36 114	54 0	3456/5729
Lipperts	Hof	Bay	09 4 37 133	39 3*	4486/5573
Lippertsgrün	Naila	Bay	09 4 42 125	39 2	4475/5574
Lippertshofen	Eichstätt	Bay	09 5 33 150	08 2	4453/5411
—	Neumarkt i.d. OPf.	Bay	09 3 38 138	08 1	4467/5461
Lippertsreute	Überlingen	BaWü	08 3 45 145	03 1	3518/5296
Lippetal	Soest	NW	05 8 40 112	54 1*	3440/5724
Lippoldsberg	Hofgeismar	Hess	06 2 36 033	37 0	3538/5721
Lippoldshausen	Münden	Ndsa	03 2 37 129	35 8	3550/5698
Lippoldswiller	Backnang	BaWü	08 1 32 139	12 3*	3538/5423
Lipporn	Rhein-Lahn-Kreis	RhPf	07 1 41 080	30 4	3419/5556
Lippramsdorf	Recklinghausen	NW	05 6 37 313	54 4	2575/5731
Lipprichhausen	Uffenheim	Bay	09 5 46 148	13 0	3581/5493
Lippspringe, Bad, Stadt	Paderborn	NW	05 7 40 111	54 0*	3487/5739
Lippstadt, Stadt	Lippstadt	NW	05 8 36 112	54 0*	3454/5726
Liptingen	Stockach	BaWü	08 3 44 137	09 1*	3493/5311
Lirstal	Mayen	RhPf	07 1 37 064	27 1	2573/5569
Lisberg	Bamberg	Bay	09 4 31 169	11 3*	4409/5529
Lischeid	Ziegenhain	Hess	06 2 45 034	34 6	3501/5642
Lispenhausen	Rotenburg	Hess	06 2 41 036	35 7	3554/5650
Lißberg, Stadt	Büdingen	Hess	06 1 34 060	35 0*	3506/5582
Lissendorf	Daun	RhPf	07 2 33 041	27 6*	2543/5575
List	Südtondern	SchH	01 1 48 150	68 0	3464/6099
Listringen	Hildesheim-Marienburg	Ndsa	03 2 35 179	37 9	3573/5775
Listrup // Bexten-	Lingen	Ndsa	03 5 34 121	58 1*	2593/5805
Litterzhofen	Beilngries	Bay	09 3 32 134	08 2	4456/5437
Litzelbach	Bergstraße	Hess	06 1 32 054	14 5*	3488/5498
Litzelstetten	Konstanz	BaWü	08 3 36 146	03 1	3513/5286
Litzendorf	Bamberg	Bay	09 4 31 170	11 2*	4429/5531
Litzldorf	Bad Aibling	Bay	09 1 33 126	03 8*	4504/5291
Litzlohe	Neumarkt i.d. OPf.	Bay	09 3 38 139	08 1	4465/5469
Lixenried	Waldmünchen	Bay	09 3 49 128	40 0*	4556/5464
Lixfeld	Biedenkopf	Hess	06 1 33 036	32 0	3458/5630
Lobach	Holzminden	Ndsa	03 2 36 160	37 1	3536/5748
Lobberich, Stadt	Kempen-Krefeld	NW	05 1 35 124	57 1*	2519/5686
Lobenfeld	Heidelberg	BaWü	08 2 33 130	12 5*	3490/5469
Lobenhausen	Melsungen	Hess	06 2 40 038	35 7	3536/5670
Lobke // Groß	Hildesheim-Marienburg	Ndsa	03 2 35 151	52 0	3569/5793
— // Klein	Burgdorf	Ndsa	03 3 31 151	52 0	3569/5795
Lobsing	Riedenburg	Bay	09 3 44 131	08 2	4477/5413
Loccum	Nienburg (Weser)	Ndsa	03 1 37 165	52 2*	3510/5814

Lochau – Lohfeld

Gemeinde	Landkreis	Land	Statistische Kennziffer	Nummer des Natur- raumes	Koor- dinaten- schlüssel
Lochau	Kemnath	Bay	09 3 36 127	39 4	4499/5531
Lochenbach	Nördlingen	Bay	09 7 46 153	11 0	4398/5429
Locherhof	Rottweil	BaWü	08 4 41 139	12 2*	3461/5340
Lochtum	Goslar	Ndsa	03 7 34 131	51 0	4403/5756
Lochum	Oberwesterwaldkreis	RhPf	07 1 39 061	32 3	3419/5608
Lockhausen	Wittlage	Ndsa	03 5 38 128	53 3*	3457/5800
Lockstedt	Steinburg	SchH	01 1 45 167	69 3	3545/5986
Lockweiler	Merzig-Wadern	Saar	10 0 32 816	19 0*	2566/5488
Loderbach	Neumarkt i. d. OPf.	Bay	09 3 38 140	11 1*	4461/5464
Löchgau	Ludwigsburg	BaWü	08 1 41 140	12 3	3508/5429
Lödingsen	Northeim	Ndsa	03 2 38 156	37 1*	3554/5718
Löf	Koblenz	RhPf	07 1 36 022	29 1	2602/5567
Löffelscheid	Cochem-Zell	RhPf	07 1 35 055	24 3	2594/5541
Löffelstelzen	Mergentheim	BaWü	08 1 42 133	12 9	3557/5486
Löffelsterz	Schweinfurt	Bay	09 6 51 139	13 9	3598/5551
Löffingen, Stadt	Hochschwarzwald	BaWü	08 3 40 138	12 1*	3451/5305
Löhlbach	Frankenberg	Hess	06 2 32 049	34 4	3498/5657
Löhlitz	Ebermannstadt	Bay	09 4 34 139	08 0	4454/5526
Löhlitzer Wald, gemfr. Gebiet	Ebermannstadt	Bay	09 4 34 444	08 0	4455/5527
Löhmar	Naila	Bay	09 4 42 126	39 2	4470/5569
Löhnberg	Oberlahnkreis	Hess	06 1 47 033	31 2*	3448/5597
Löhne, Stadt	Herford	NW	05 7 35 116	53 1	3479/5784
Löhnhorst	Osterholz	Ndsa	03 4 33 132	63 3	3476/5897
Löhrbach	Bergstraße	Hess	06 1 32 055	14 5	3482/5490
Löhrleth	Bad Neustadt a. d. Saale	Bay	09 6 34 128	13 5	3589/5574
Löllbach	Bad Kreuznach	RhPf	07 1 33 060	19 3	3398/5506
Löningen	Cloppenburg	Ndsa	03 8 32 122	58 5*	3416/5845
Löpsingen	Nördlingen	Bay	09 7 46 154	10 3	4393/5416
Löptin	Plön	SchH	01 1 41 159	70 2	3579/6005
Lörrach, Stadt	Lörrach	BaWü	08 3 38 154	20 1*	3400/5276
Lörsch	Trier-Saarlautern	RhPf	07 2 35 076	25 0	2557/5518
Lörzenbach	Bergstraße	Hess	06 1 32 056	14 5	3482/5500
Lörzweiler	Mainz-Bingen	RhPf	07 3 39 034	22 7	3449/5529
Lösau	Kulmbach	Bay	09 4 39 138	07 1	4458/5558
Löschenrod	Fulda	Hess	06 2 34 074	35 2	3548/5596
Löschwitz	Kemnath	Bay	09 3 36 128	07 0	4492/5523
Lösnich	Bernkastel-Wittlich	RhPf	07 2 31 076	25 0*	2574/5538
Löstrup	Flensburg	SchH	01 1 34 175	70 0	3544/6066
Lötzbeuren	Rhein-Hunsrück-Kreis	RhPf	07 1 40 088	24 3	2588/5534
Lövenich	Erkelenz	NW	05 4 33 214	55 4	2522/5655
—	Köln	NW	05 3 34 115	55 1*	2558/5645
Löwen	Warburg	NW	05 7 41 417	36 0*	3507/5716
Löwendorf	Höxter	NW	05 7 36 921	36 4	3519/5745
Löwenhagen	Münden	Ndsa	03 2 37 130	37 1*	3548/5709
Löwensen	Hameln-Pyrmont	Ndsa	03 1 34 164	36 5	3519/5761
Löwenstedt	Husum	SchH	01 1 36 146	69 7	3511/6054
Löwenstein, Stadt	Heilbronn	BaWü	08 1 38 164	10 8	3528/5440
Löwenstein'scher Park, gemfr. Gebiet// Fürstl.	Marktheidenfeld	Bay	09 6 46 444	14 1	3536/5531
Loffenau	Calw	BaWü	08 4 33 161	15 2*	3455/5405
Logabirum	Leer	Ndsa	03 6 32 171	60 2	3401/5903
Loge	Lüchow-Dannenberg	Ndsa	03 3 36 217	86 0	4445/5870
Logumer Vorwerk	Norden	Ndsa	03 6 33 141	61 1	2575/5914
Lohbarbek	Steinburg	SchH	01 1 45 169	69 3*	3541/5979
Lohberg	Kötzing	Bay	09 2 38 138	40 3	4581/5449
Lohbruck	Regen	Bay	09 2 34 136	06 0	4559/5361
Lohe	Meppen	Ndsa	03 5 36 163	59 2*	2596/5843
—	Minden	NW	05 7 39 613	53 1	3487/5783
—	Soest	NW	05 8 40 121	54 2	3446/5722
— bei Bramstedt	Wesermünde	Ndsa	03 4 37 166	63 3	3484/5915
— -Förden	Rendsburg	SchH	01 1 42 180	69 7	3535/6023
— -Rickelshof	Süderdithmarschen	SchH	01 1 47 157	69 3	3504/6006
— -Venslage	Lingen	Ndsa	03 5 34 148	58 1*	2603/5817
Lohen	Hilpoltstein	Bay	09 5 39 156	08 2	4447/5442
Lohfeld	Minden	NW	05 7 39 418	36 6*	3499/5787

Lohfelden – Lorsbach

Gemeinde	Landkreis	Land	Statistische Kennziffer	Nummer des Natur- raumes	Koor- dinaten- schlüssel
Lohfelden	Kassel	Hess	06 2 38 018	34 3	3537/5682
Lohheide, gemfr. Bezirk	Celle	Ndsa	03 3 32 512	64 1	3560/5852
Lohhof	Nienburg (Weser)	Ndsa	03 1 37 166	58 2*	3492/5817
Lohkirchen	Mühdorf a. Inn	Bay	09 1 46 134	06 0	4533/5353
Lohma	Vohenstrauß	Bay	09 3 48 130	40 1	4530/5498
Lohmar	Rhein-Sieg-Kreis	NW	05 3 37 118	33 8*	2585/5634
Lohn	Jülich	NW	05 4 34 313	55 4	2521/5636
Lohnde	Hannover	Ndsa	03 1 35 163	62 2*	3538/5808
Lohndorf	Bamberg	Bay	09 4 31 171	11 2*	4432/5532
Lohne	Fritzlar-Homberg	Hess	06 2 33 051	34 3*	3518/5671
— // Schepsdorf-	Lingen	Ndsa	03 5 34 158	58 6*	2588/5820
— (Oldenburg), Stadt	Vechta	Ndsa	03 8 35 117	58 5*	3448/5837
Lohnsfeld	Donnersbergkreis	RhPf	07 3 33 042	19 3*	3417/5491
Lohnweiler	Kusel	RhPf	07 3 36 060	19 3	3399/5501
Lohr	Ebern	Bay	09 6 36 148	11 7	4407/5557
—	Rothenburg ob der Tauber	Bay	09 5 43 148	12 7	3584/5466
— a. Main, Stadt	Lohr a. Main	Bay	09 6 45 118	14 1	3540/5540
Lohra	Marburg	Hess	06 2 39 059	32 0	3474/5622
Lohrbach	Mosbach	BaWü	08 2 36 134	14 4	3510/5474
Lohre	Melsungen	Hess	06 2 40 039	34 3	3527/5665
Lohrerstraße, gemfr. Gebiet // Forst	Lohr a. Main	Bay	09 6 45 444	14 1	3534/5538
Lohrhaupten	Gelnhausen	Hess	06 1 40 037	14 1	3534/5554
Lohrheim	Rhein-Lahn-Kreis	RhPf	07 1 41 081	31 1*	3432/5576
Lohstadt	Kelheim	Bay	09 2 37 140	08 2	4499/5424
Loibling	Cham	Bay	09 3 34 122	40 2	4546/5455
Loiching	Dingolfing	Bay	09 2 33 122	06 0*	4532/5387
Loikum	Rees	NW	05 1 38 315	57 6	2539/5738
Loit	Schleswig	SchH	01 1 43 168	70 0	3545/6053
Loitendorf	Waldmünchen	Bay	09 3 49 129	40 1	4544/5472
Loitersdorf	Ebersberg	Bay	09 1 37 124	03 8	4496/5317
Loitzendorf	Bogen	Bay	09 2 31 134	40 6	4548/5439
Loizenkirchen	Vilsbiburg	Bay	09 2 49 136	06 0	4535/5477
Lokfeld	Stormarn	SchH	01 1 46 158	70 2	4401/5966
Lollar	Gießen	Hess	06 1 41 047	34 8*	3479/5612
Lollschied	Rhein-Lahn-Kreis	RhPf	07 1 41 082	30 4	3419/5569
Lombach	Freudenstadt	BaWü	08 4 35 141	12 2*	3462/5366
Lomersheim	Vaihingen	BaWü	08 1 48 131	12 3	3490/5422
Lomitz	Lüchow-Dannenberg	Ndsa	03 3 36 218	86 0	4460/5868
Lonau	Zellerfeld	Ndsa	03 2 41 118	38 1	3594/5729
Londorf	Gießen	Hess	06 1 41 048	34 9	3415/5690
Longen	Trier-Saarburg	RhPf	07 2 35 077	25 0	2556/5518
Longkamp	Bernkastel-Wittlich	RhPf	07 2 31 077	24 5*	2580/5528
Longuich	Trier-Saarburg	RhPf	07 2 35 078	25 0*	2556/5519
Lonnerbecke	Bersenbrück	Ndsa	03 5 32 169	58 6	3410/5824
Lonnerstadt, Markt	Höchstadt a. d. Aisch	Bay	09 4 36 141	11 3*	4411/5508
Lonnig	Mayen	RhPf	07 1 37 065	29 1	2600/5575
Lonsee	Ulm	BaWü	08 1 47 154	09 6	3567/5379
Lonsheim	Alzey-Worms	RhPf	07 3 31 043	22 7	3433/5516
Lonsingen	Münsingen	BaWü	08 4 38 145	09 4	3527/5367
Looft	Steinburg	SchH	01 1 45 170	69 3	3534/5989
Loop	Rendsburg	SchH	01 1 42 181	69 8*	3562/6002
Loose	Eckernförde	SchH	01 1 31 146	70 1	3557/6043
Lopau	Uelzen	Ndsa	03 3 39 216	64 0	3580/5881
Lopp	Kulmbach	Bay	09 4 39 137	07 1	4452/5548
Loppenhausen	Mindelheim	Bay	09 7 43 138	04 6	3604/5337
Loppersum	Norden	Ndsa	03 6 33 142	61 1*	2582/5922
Loquard	Norden	Ndsa	03 6 33 143	61 1	2569/5918
Lorbach	Büdingen	Hess	06 1 34 061	23 3	3506/5571
Lorch, Stadt	Rheingaukreis	Hess	06 1 50 011	29 0*	3414/5546
—, Stadt	Schwäbisch Gmünd	BaWü	08 1 45 127	10 7	3551/5407
Lorchhausen	Rheingaukreis	Hess	06 1 50 012	29 0*	3413/5547
Lorenz // Sankt	Kempten (Allgäu)	Bay	09 7 39 131	03 5	3596/5291
Lorenzreuth	Wunsiedel	Bay	09 4 47 133	39 5	4508/5543
Lorich	Trier-Saarburg	RhPf	07 2 35 079	26 1*	2545/5517
Lorsbach	Main-Taunus-Kreis	Hess	06 1 46 022	30 0*	3458/5553

Lorsch – Lüdinghausen

Gemeinde	Landkreis	Land	Statistische Kennziffer	Nummer des Natur- raumes	Koor- dinaten- schlüssel
Lorsch, Stadt	Bergstraße	Hess	06 1 32 057	22 5	3469/5501
Lorscheid	Trier-Saarburg	RhPf	07 2 35 080	24 6*	2561/5511
Lorup	Aschendorf-Hümmling	Ndsa	03 5 31 136	59 2*	3409/5866
Losau	Nabburg	Bay	09 3 37 127	40 1	4516/5490
Losaurach	Neustadt a. d. Aisch	Bay	09 5 41 157	11 3*	4401/5489
Losbergsgereuth	Ebern	Bay	09 6 36 149	11 7	4417/5550
Loshausen	Ziegenhain	Hess	06 2 45 035	34 3*	3517/5638
Losheim	Merzig-Wadern	Saar	10 0 32 414	19 0*	2554/5486
Loßbruch	Lemgo	NW	05 7 37 159	36 4	3492/5760
Loßburg	Freudenstadt	BaWü	08 4 35 142	12 2*	3460/5364
Lothe	Detmold	NW	05 7 33 169	36 4	3510/5749
Lotte	Tecklenburg	NW	05 5 39 411	53 5	3426/5794
Lotten	Meppen	Ndsa	03 5 36 164	58 6	2601/5835
Lottorf	Schleswig	SchH	01 1 43 169	69 7*	3537/6036
Lottstetten	Waldshut	BaWü	08 3 47 157	09 0*	3468/5277
Louisendorf	Frankenberg	Hess	06 2 32 050	34 4*	3491/5662
Lowick	Borken	NW	05 5 33 417	57 6	2539/5747
Loxstedt	Wesermünde	Ndsa	03 4 37 167	63 3*	3477/5926
Loxten	Halle (Westf.)	NW	05 7 34 413	54 0	3441/5769
Luchem	Düren	NW	05 4 32 613	55 4*	2526/5633
Lucherberg	Düren	NW	05 4 32 614	55 3*	2526/5634
Luckau	Lüchow-Dannenberg	Ndsa	03 3 36 219	86 0	4436/5866
Luckenbach	Oberwesterwaldkreis	RhPf	07 1 39 062	33 0	3417/5619
Luckenpau	Regensburg	Bay	09 3 43 174	06 2	4510/5418
Lucklum	Braunschweig	Ndsa	03 7 32 153	51 2	4410/5786
Ludenhäusen	Landsberg a. Lech	Bay	09 1 43 134	03 7	4423/5311
Ludolfshäusen	Göttingen	Ndsa	03 2 34 156	37 3	3568/5699
Ludwig	Bamberg	Bay	09 4 31 172	08 0	4434/5536
Ludweiler/Warndt	Saarbrücken	Saar	10 0 34 515	19 1	2559/5454
Ludwigsburg, Stadt	Ludwigsburg	BaWü	08 1 41 141	12 3	3515/5418
Ludwigschorgast, Markt	Stadtsteinach	Bay	09 4 45 123	07 1*	4468/5554
Ludwigsdorf	Aurich (Ostfriesland)	Ndsa	03 6 31 135	60 2	2597/5921
Ludwigshafen am Bodensee	Stockach	BaWü	08 3 44 138	03 1*	3505/5298
— am Rhein, Stadt		RhPf	07 3 14 000	22 2*	3460/5483
Ludwigshöhe	Mainz-Bingen	RhPf	07 3 39 035	22 7*	3452/5520
Ludwigsmoos	Neuburg a. d. Donau	Bay	09 7 44 151	06 3	4440/5390
Ludwigsstadt, Stadt	Kronach	Bay	09 4 38 156	39 2	4457/5594
—, gemfr. Gebiet	Kronach	Bay	09 4 38 444	39 2	4455/5590
Ludwigswinkel	Pirmasens	RhPf	07 3 40 029	17 0	3402/5438
Lübbecke, Stadt	Lübbecke	NW	05 7 38 111	53 3*	3474/5797
Lübberstedt	Harburg	Ndsa	03 3 35 179	64 0	3573/5896
—	Wesermünde	Ndsa	03 4 37 168	63 3	3487/5911
Lübbow	Lüchow-Dannenberg	Ndsa	03 3 36 220	86 0	4445/5864
Lübbrechtsen	Alfeld (Leine)	Ndsa	03 2 31 156	37 7	3550/5767
Lübeck, Hansestadt		SchH	01 1 13 000	70 2*	4413/5972
Lübeln	Lüchow-Dannenberg	Ndsa	03 3 36 221	86 0	4439/5872
Lüben	Gifhorn	Ndsa	03 3 34 185	64 2	4415/5850
Lübke-Koog//Friedrich-Wilhelm-	Südtondern	SchH	01 1 48 194	68 2	3476/6082
Lüchow	Herzogtum Lauenburg	SchH	01 1 35 193	70 2	4403/5952
Lüchow, Stadt	Lüchow-Dannenberg	Ndsa	03 3 36 222	86 0	4443/5871
Lüchtringen	Höxter	NW	05 7 36 517	36 7	3529/5740
Lückenbach	Ahrweiler	RhPf	07 1 31 048	27 2	2565/5588
Lückenburg	Bernkastel-Wittlich	RhPf	07 2 31 078	24 3	2569/5512
Lüdenscheld, Stadt	Lüdenscheld	NW	05 8 31 118	33 6	3404/5677
Lüder	Uelzen	Ndsa	03 3 39 217	64 2	4410/5854
Lüderbach	Eschwege	Hess	06 2 31 033	48 3	3579/5660
Lüdermünd	Fulda	Hess	06 2 34 075	35 5	3544/5608
Lüdersbüttel	Norderdithmarschen	SchH	01 1 37 142	69 2	3522/6010
Lüdersburg	Lüneburg	Ndsa	03 3 37 172	87 6*	4405/5911
Lüdersdorf	Rotenburg	Hess	06 2 41 037	35 7	3553/5647
Lüdersen	Springe	Ndsa	03 1 39 138	52 1	3546/5791
Lüdersfeld	Schaumburg-Lippe	Ndsa	03 1 38 142	52 2	3517/5803
Lüdershausen	Lüneburg	Ndsa	03 3 37 173	87 6	3597/5915
Lüdingen	Rotenburg (Wümme)	Ndsa	03 4 34 142	63 0	3531/5875
Lüdinghausen, Stadt	Lüdinghausen	NW	05 5 35 512	54 1	2600/5738

Lüdingworth – Lustadt

Gemeinde	Landkreis	Land	Statistische Kennziffer	Nummer des Natur- raumes	Koor- dinaten- schlüssel
Lüdingworth	Land Hadeln	Ndsa	03 4 32 142	67 0*	3484/5963
Lüerdissen	Holzminde	Ndsa	03 2 36 161	37 7	3542/5757
Lügde, Stadt	Höxter	NW	05 7 36 612	36 5*	3516/5758
Lüggau	Lüchow-Dannenberg	Ndsa	03 3 36 223	64 2	4438/5886
Lühnde	Hildesheim-Marienburg	Ndsa	03 2 35 180	52 0	3565/5794
Lüllau	Harburg	Ndsa	03 3 35 180	64 0	3561/5906
Lülsfeld	Gerolzhofen	Bay	09 6 38 151	13 7	3594/5526
Lünebach	Prüm	RhPf	07 2 34 065	28 0	2524/5556
Lüneburg, Stadt		Ndsa	03 3 12 000	64 4*	3594/5903
Lünen, Stadt		NW	05 9 19 000	54 1*	2606/5721
Lüngerau//Lindewitt-	Flensburg	SchH	01 1 34 173	69 7	3514/6063
Lünne	Lingen	Ndsa	03 5 34 113	58 1	2597/5812
Lüntorf	Hameln-Pyrmont	Ndsa	03 1 34 165	36 5	3525/5761
Lünzen	Soltau	Ndsa	03 3 38 138	64 1*	3546/5887
Lürschau	Schleswig	SchH	01 1 43 170	69 7*	3532/6046
Lütsche	Gifhorn	Ndsa	03 3 34 186	64 0	3597/5845
Lüstringen	Osnabrück	Ndsa	03 5 37 155	53 5	3440/5793
Lüttau	Herzogtum Lauenburg	SchH	01 1 35 194	69 6	4404/5924
Lütenthien	Lüchow-Dannenberg	Ndsa	03 3 36 224	64 2	4424/5863
Lüttersheim	Waldeck	Hess	06 2 42 060	34 1*	3508/5693
Lütetsburg	Norden	Ndsa	03 6 33 144	60 2*	2583/5942
Lütgenade	Holzminde	Ndsa	03 2 36 162	37 1	3534/5751
Lütgeneder	Warburg	NW	05 7 41 218	36 0	3514/5711
Lütgenhausen	Osterode am Harz	Ndsa	03 2 39 130	37 6	3588/5718
Lütgenholzen	Holzminde	Ndsa	03 2 36 163	37 7	3553/5764
Lütgenrode	Northheim	Ndsa	03 2 38 157	37 2	3563/5722
Lüthorst	Einbeck	Ndsa	03 2 33 136	37 1*	3549/5746
Lütje Hörn, gemfr. Gebiet//Insel	Leer	Ndsa	03 6 32 511+	61 3	2557/5941
Lütjenburg, Stadt	Plön	SchH	01 1 41 160	70 2	4408/6019
Lütjenholm	Husum	SchH	01 1 36 147	69 7*	3501/6061
Lütjenhorn	Südtondern	SchH	01 1 48 151	69 0*	3506/6075
Lütjensee	Stormarn	SchH	01 1 46 159	70 2	3590/5948
Lütjenwestedt	Rendsburg	SchH	01 1 42 182	69 2*	3532/6001
Lütmarsen	Höxter	NW	05 7 36 518	36 1	3523/5739
Lütter	Fulda	Hess	06 2 34 076	35 3	3554/5593
Lütterz	Fulda	Hess	06 2 34 077	35 2*	3542/5606
Lütz	Cochem-Zell	RhPf	07 1 35 056	24 5	2596/5558
Lützelbach	Darmstadt	Hess	06 1 35 021	14 5	3483/5511
Lützelbuch	Coburg	Bay	09 4 33 165	11 7	4430/5569
Lützelburg	Augsburg	Bay	09 7 31 153	04 6*	4411/5370
Lützelhausen	Gelnhausen	Hess	06 1 40 038	23 3	3512/5558
Lützellinden	Wetzlar	Hess	06 1 54 053	34 8*	3473/5600
Lützelsachsen	Mannheim	BaWü	08 2 35 124	22 6*	3475/5487
Lützelsdorf	Ebermannstadt	Bay	09 4 34 140	11 2*	4443/5514
Lützel-Wiebelsbach	Erbach	Hess	06 1 38 052	14 4	3505/5516
Lützelwig	Fritzlar-Homberg	Hess	06 2 33 052	34 3	3525/5652
Lützendorf	Oberlahnkreis	Hess	06 1 47 034	30 2	3455/5590
Lützenhardt	Freudenstadt	BaWü	08 4 35 143	15 0	3468/5372
Lützenreuth	Münchberg	Bay	09 4 41 123	39 3	4479/5549
Lützkampen	Prüm	RhPf	07 2 34 066	28 0	2513/5557
Lug	Pirmasens	RhPf	07 3 40 030	17 1	3419/5450
Luhden	Schaumburg-Lippe	Ndsa	03 1 38 143	37 8*	3507/5788
Luhdorf	Harburg	Ndsa	03 3 35 181	67 0*	3580/5912
Luhe, Markt	Neustadt a. d. Waldnaab	Bay	09 3 40 141	07 0*	4511/5494
Luhmühlen	Harburg	Ndsa	03 3 35 182	64 4	3579/5899
Luhnstedt	Rendsburg	SchH	01 1 42 183	69 3	3545/6004
Luizhausen	Ulm	BaWü	08 1 47 155	09 6	3566/5376
Lumda	Gießen	Hess	06 1 41 049	34 9	3495/5611
Lunden	Norderdithmarschen	SchH	01 1 37 143	69 3*	3501/6022
Lunestedt	Wesermünde	Ndsa	03 4 37 201	63 3	3483/5923
Lunsen//Holtorf-	Braunschweig	Ndsa	03 7 32 141	62 0	3505/5871
Lupburg, Markt	Parsberg	Bay	09 3 42 150	08 1	4482/5447
Lußberg	Ebern	Bay	09 6 36 150	11 6	4410/5543
Lußberger Forst, gemfr. Gebiet	Ebern	Bay	09 6 36 444	11 6	4413/5543
Lustadt	Germersheim	RhPf	07 3 34 018	22 1	3446/5456

Gemeinde	Landkreis	Land	Statistische Kennziffer	Nummer des Natur- raumes	Koor- dinaten- schlüssel
Luthe	Neustadt am Rübenberge	Ndsa	03 1 36 139	62 2*	3533/5811
Lutten	Vechta	Ndsa	03 8 35 118	59 3*	3456/5848
Luttenwang	Fürstfeldbruck	Bay	09 1 40 141	05 0	4433/5341
Lutter	Neustadt am Rübenberge	Ndsa	03 1 36 140	62 2*	3535/5831
— am Barenberge, Flecken	Gandersheim	Ndsa	03 7 33 156	37 9	3587/5762
— am Barenberge I, gemfr. Gebiet	Gandersheim	Ndsa	03 7 33 521	37 9	3583/5761
— am Barenberge II, gemfr. Gebiet	Gandersheim	Ndsa	03 7 33 522+	37 9	3589/5774
Lutterbeck	Northeim	Ndsa	03 2 38 158	37 1	3557/5732
Lutterbek	Plön	SchH	01 1 41 161	70 2	3583/6029
Lutterberg	Münden	Ndsa	03 2 37 131	35 7	3542/5793
Lutterhausen	Northeim	Ndsa	03 2 38 159	37 1*	3558/5726
Luttern	Celle	Ndsa	03 3 32 164	64 1	3588/5838
Luttingen	Säckingen	BaWü	08 3 43 132	16 0	3432/5271
Luttmersen	Neustadt am Rübenberge	Ndsa	03 1 36 141	62 7*	3538/5827
Luttringhausen	Springe	Ndsa	03 1 39 139	37 8	3530/5789
Luttrum	Hildesheim-Marienburg	Ndsa	03 2 35 181	52 0*	3581/5778
Luttum	Verden	Ndsa	03 4 36 160	63 0*	3520/5863
Lutzerath	Cochem-Zell	RhPf	07 1 35 057	27 0	2572/5555
Lutzhöft	Flensburg	SchH	01 1 34 176	70 0	3540/6070
Lutzhorn	Pinneberg	SchH	01 1 39 146	69 4	3550/5966
Lutzingen	Dillingen a.d. Donau	Bay	09 7 32 150	09 8*	4393/5391
Lutzmannstein	Parsberg	Bay	09 3 42 151	08 1.	4481/5459
Luxem	Mayen	RhPf	07 1 37 066	27 1	2579/5576
Lyhren	Grafschaft Schaumburg	Ndsa	03 1 33 158	37 8	3522/5797
Lykershausen	Rhein-Lahn-Kreis	RhPf	07 1 41 083	30 4*	3404/5564

M

Maar	Lauterbach	Hess	06 1 44 034	35 0*	3527/5614
Maasbüll-Rüllschau	Flensburg	SchH	01 1 34 177	70 0	3534/6072
Maasen	Grafschaft Diepholz	Ndsa	03 1 31 147	59 4*	3497/5840
Maasholm	Flensburg	SchH	01 1 34 178	70 0	3564/6062
Maaslingen	Minden	NW	05 7 39 517	58 2	3494/5806
Maberzell	Fulda	Hess	06 2 34 078	35 2*	3544/5603
Macherbach	Ottweiler	Saar	10 0 33 220	19 0	2569/5477
Machtishausen	Hammelburg	Bay	09 6 39 124	13 5*	3569/5554
Machtlfing	Starnberg	Bay	09 1 52 132	03 7	4442/5312
Machtlos	Rotenburg	Hess	06 2 41 038	35 7	3564/5648
—	Ziegenhain	Hess	06 2 45 036	35 5	3534/5629
Macholsheim	Ulm	BaWü	08 1 47 156	09 4	3555/5373
Machtsum	Hildesheim-Marienburg	Ndsa	03 2 35 182	52 0	3571/5785
Macken	Koblenz	RhPf	07 1 36 023	24 5	2599/5560
Mackenbach	Kaiserslautern	RhPf	07 3 35 024	19 3*	3397/5483
Mackendorf	Helmstedt	Ndsa	03 7 35 145	62 4	4434/5803
Mackenheim	Bergstraße	Hess	06 1 32 058	14 5	3484/5491
Mackenrode	Göttingen	Ndsa	03 2 34 157	37 3	3574/5711
Mackenrodt	Birkenfeld	RhPf	07 1 34 052	19 4*	2590/5510
Mackensen	Einbeck	Ndsa	03 2 33 137	37 1*	3545/5743
Mackenstedt // Groß	Grafschaft Hoya	Ndsa	03 1 32 146	62 1	3481/5874
Mackenzell	Hünfeld	Hess	06 2 37 029	35 5*	3556/5613
Madau, gemfr. Gebiet	Bad Aibling	Bay	09 1 33 444	03 8	4496/5304
Mademühlen	Dillkreis	Hess	06 1 37 036	32 2	3441/5610
Maden	Fritzlar-Homberg	Hess	06 2 33 053	34 3	3526/5670
Madenhausen	Schweinfurt	Bay	09 6 51 140	13 9	3593/5556
Madfeld	Brilon	NW	05 8 33 714	33 4	3480/5699
Mäbenberg	Schwabach	Bay	09 5 45 133	11 3	4427/5455
Mäckelsdorf	Eschwege	Hess	06 2 31 034	35 7	3558/5666
Mägerkingen	Reutlingen	BaWü	08 4 40 130	09 4	3517/5350
Mähren // Elbingen-	Oberwesterwaldkreis	RhPf	07 1 39 019	32 3	3422/5599
Mährenhausen	Coburg	Bay	09 4 33 166	11 7*	4416/5573
Mährling, Markt	Tirschenreuth	Bay	09 3 47 134	40 0	4538/5530
Mähringen	Tübingen	BaWü	08 4 45 135	10 1*	3509/5372
—	Ulm	BaWü	08 1 47 157	09 7*	3570/5367
Märgen // Sankt	Hochschwarzwald	BaWü	08 3 40 149	15 4*	3432/5319

Märkt — Malchen

Gemeinde	Landkreis	Land	Statistische Kennziffer	Nummer des Natur- raumes	Koor- dinaten- schlüssel
Märkt	Lörrach	BaWü	08 3 38 155	20 0	3394/5277
Magdlos	Fulda	Hess	06 2 34 079	35 0	3536/5598
Magelsen	Grafschaft Hoya	Ndsa	03 1 32 177	52 0	3512/5860
Magenbuch	Sigmaringen	BaWü	08 4 43 153	04 0	3524/5314
Magnetsried	Weilheim i. OB	Bay	09 1 55 130	03 7	4443/5298
Magolsheim	Münsingen	BaWü	08 4 38 146	09 5*	3544/5354
Magstadt	Böblingen	BaWü	08 1 33 132	10 4*	3498/5401
Mahlberg, Stadt	Lahr	BaWü	08 3 37 129	21 0*	3412/5351
Mahlen	Grafschaft Hoya	Ndsa	03 1 32 178	58 3	3514/5850
Mahlerten	Alfeld (Leine)	Ndsa	03 2 31 157	52 1*	3555/5780
Mahlerts	Hünfeld	Hess	06 2 37 030	35 3	3566/5608
Mahlspüren im Hegau	Stockach	BaWü	08 3 44 139	03 0*	3499/5304
— im Tal	Stockach	BaWü	08 3 44 140	03 2	3507/5303
Mahlstetten	Tuttlingen	BaWü	08 4 46 129	09 3	3488/5327
Mahlum	Gandersheim	Ndsa	03 7 33 157	37 9	3580/5764
Mahner // Klein	Goslar	Ndsa	03 7 34 128	52 0*	3599/5759
Mahrenholz	Gifhorn	Ndsa	03 3 34 187	64 1	3599/5838
Maibach	Friedberg	Hess	06 1 39 029	30 2	3469/5582
—	Schweinfurt	Bay	09 5 51 141	13 6*	3584/5551
Maichingen	Böblingen	BaWü	08 1 33 133	12 2*	3497/5399
Maidbronn	Würzburg	Bay	09 5 52 130	13 4	3559/5523
Maienfels	Öhringen	BaWü	08 1 44 131	10 8	3537/5442
Maierhöfen	Lindau (Bodensee)	Bay	09 7 50 122	03 3*	3579/5280
Maiersbach	Fulda	Hess	06 2 34 080	35 3	3564/5592
Maihingen	Nördlingen	Bay	09 7 46 155	10 3	4390/5422
Maikammer	Landau-Bad Bergzabern	RhPf	07 3 37 052	22 0*	3437/5464
Mailach	Höchstadt a.d. Aisch	Bay	09 4 35 142	11 3*	4410/5506
Mailles	Hofheim i. UFr.	Bay	09 5 41 142	13 8*	3600/5564
Mailheim	Uffenheim	Bay	09 5 46 149	13 1*	4391/5487
Mailing	Ingolstadt	Bay	09 1 42 131	05 3	4462/5404
Mainaschaff	Aschaffenburg	Bay	09 6 32 128	23 2*	3506/5537
Mainbach	Aichach	Bay	09 1 31 143	06 2	4431/5375
Mainberg	Schweinfurt	Bay	09 6 51 142	13 9*	3592/5547
Mainbernheim, Stadt	Kitzingen	Bay	09 6 43 133	13 0	3587/5508
Mainbullau	Miltenberg	Bay	09 5 48 124	14 4	3513/5505
Mainburg, Stadt	Mainburg	Bay	09 2 41 128	06 2	4484/5390
Maineck	Lichtenfels	Bay	09 4 40 133	07 1	4450/5554
Mainecker Forst, gemfr. Gebiet	Lichtenfels	Bay	09 4 40 444	07 1	4447/5551
Mainflingen	Offenbach	Hess	06 1 49 018	23 2	3501/5544
Mainhardt	Schwäbisch Hall	BaWü	08 1 46 135	10 8	3540/5438
Mainleus	Kulmbach	Bay	09 4 39 139	07 1	4455/5552
Mainroth	Lichtenfels	Bay	09 4 40 134	07 1	4452/5554
Mainsbauern	Roding	Bay	09 3 45 131	40 6	4524/5443
Mainsondheim	Kitzingen	Bay	09 6 43 134	13 3*	3584/5518
Mainstockheim	Kitzingen	Bay	09 6 43 135	13 3*	3582/5515
Mainwangen	Stockach	BaWü	08 3 44 141	04 0	3501/5310
Mainz, Stadt		RhPf	07 3 15 000	23 7*	3447/5541
Mainzholzen	Holzminde	Ndsa	03 2 36 164	37 7	3551/5750
Mainzlar	Gießen	Hess	06 1 41 050	34 8*	3482/5614
Mainzweiler	Sankt Wendel	Saar	10 0 37 616	19 0	2581/5476
Maisach	Fürstenfeldbruck	Bay	09 1 40 142	05 1	4445/5343
—	Offenburg	BaWü	08 3 41 131	15 2*	3443/5371
Maisborn	Rhein-Hunsrück-Kreis	RhPf	07 1 40 089	24 3	3398/5550
Maisenbach	Calw	BaWü	08 4 33 162	15 0	3477/5404
Maisenberg	Mühlendorf a. Inn	Bay	09 1 46 135	05 3	4537/5331
Maising	Starnberg	Bay	09 1 52 133	03 7	4447/5316
Maitenbeth	Wasserburg a. Inn	Bay	09 1 54 140	05 2*	4507/5335
Maitis	Schwäbisch Gmünd	BaWü	08 1 45 128	10 7*	3553/5403
Maitzborn	Rhein-Hunsrück-Kreis	RhPf	07 1 40 090	24 1	2603/5534
Malberg	Altenkirchen (Westerwald)	RhPf	07 1 32 066	33 0	3416/5620
—	Bitburg	RhPf	07 2 32 075	27 7	2541/5545
Malbergweich	Bitburg	RhPf	07 2 32 076	26 1*	2539/5546
Malborn	Bernkastel-Wittlich	RhPf	07 2 31 079	24 3*	2571/5509
Malchau // Groß	Uelzen	Ndsa	03 3 39 170	64 2	4418/5882
Malchen	Darmstadt	Hess	06 1 35 022	22 6	3475/5516

Gemeinde	Landkreis	Land	Statistische Kennziffer	Nummer des Natur- raumes	Koor- dinaten- schlüssel
Malching	Fürstenfeldbruck	Bay	09 1 40 143	05 0*	4442/5342
Maleck	Griesbach i. Rottal	Bay	09 2 36 127	05 4*	4588/5354
Malente	Emmendingen	BaWü	08 3 33 137	15 3	3417/5333
Malgersdorf	Eutin	SchH	01 1 33 116	70 2	4406/6006
Malges	Eggenfelden	Bay	09 2 34 137	06 0	4555/5378
Malkes	Hünfeld	Hess	06 2 37 031	35 3	3556/5622
Malkomes	Fulda	Hess	06 2 34 081	35 2	3541/5602
Mallersdorf, Markt	Hersfeld	Hess	06 2 35 044	35 5	3557/5635
Mallersricht	Mallersdorf	Bay	09 2 42 135	06 2*	4518/5404
Mallerstetten	Neustadt a.d. Waldnaab	Bay	09 3 40 142	07 0	4508/5501
Malling	Riedenburg	Bay	09 3 44 132	08 2	4467/5435
Mallinghausen	Eggenfelden	Bay	09 2 34 138	06 0	4542/5365
Malmeneich	Grafschaft Diepholz	Ndsa	03 1 31 148	59 4	3489/5846
Malmersdorf	Limburg	Hess	06 1 45 031	32 4	3429/5590
Malmsheim	Ansbach	Bay	09 5 31 154	11 3	4406/5451
Malsburg	Leonberg	BaWü	08 1 40 124	12 2*	3493/5404
Malsch	Müllheim	BaWü	08 3 39 135	15 5	3403/5289
—	Heidelberg	BaWü	08 2 33 131	12 5*	3477/5456
Malschenberg	Karlsruhe	BaWü	08 2 34 141	22 3*	3452/5416
Malsfeld	Heidelberg	BaWü	08 2 33 132	12 5*	3477/5457
Malsleben	Melsungen	Hess	06 2 40 040	35 7	3537/5662
Malstedt	Lüchow-Dannenberg	Ndsa	03 3 36 225	64 2	4428/5861
Malterdingen	Bremervörde	Ndsa	03 4 31 178	63 4	3518/5922
Malzhausen	Emmendingen	BaWü	08 3 33 138	21 1*	3410/5337
Mambach	Schrobenhausen	Bay	09 1 51 132	06 2*	4440/5385
Mamburg	Lörrach	BaWü	08 3 38 156	15 5	3416/5288
Mammelzen	Wittmund	Ndsa	03 6 34 141	60 2*	3410/5945
Mammendorf	Altenkirchen (Westerwald)	RhPf	07 1 32 067	32 4	3405/5619
Mamming	Fürstenfeldbruck	Bay	09 1 40 144	05 0	4437/5342
Mammolshain	Dingolfing	Bay	09 2 33 123	06 1*	4544/5391
Manau	Obertaunuskreis	Hess	06 1 48 009	30 0*	3464/5559
Manching	Hofheim i. UFr.	Bay	09 6 41 143	11 7*	4398/5559
Mandel	Ingolstadt	Bay	09 1 42 132	06 3	4463/5398
Mandeln	Bad Kreuznach	RhPf	07 1 33 061	22 8	3411/5525
Mandelsloh	Dillkreis	Hess	06 1 37 037	32 1*	3453/5635
Manderbach	Neustadt am Rübenberge	Ndsa	03 1 36 142	62 7	3539/5831
Mandern	Dillkreis	Hess	06 1 37 038	32 1*	3448/5626
—	Trier-Saarburg	RhPf	07 2 35 081	24 3*	2555/5497
Manderscheid	Waldeck	Hess	06 2 42 061	34 1	3514/5665
—	Bernkastel-Wittlich	RhPf	07 2 31 080	27 0	2558/5551
Mandlach, gemfr. Gebiet	Prüm	RhPf	07 2 34 067	28 0	2525/5551
Mang // Sankt	Eichstätt	Bay	09 5 33 444	08 2	4461/5430
Mangolding	Kempten (Allgäu)	Bay	09 7 39 132	03 5	3601/5288
Mangoldsall	Regensburg	Bay	09 3 43 175	06 2*	4516/5423
Manhagen	Öhringen	BaWü	08 1 44 132	12 7*	3546/5454
Manhartshofen	Oldenburg in Holstein	SchH	01 1 38 133	70 2	4429/6008
Manheim	Wolfratshausen	Bay	09 1 56 135	03 7	4467/5302
Mannebach	Bergheim (Erft)	NW	05 3 31 412	55 4*	2542/5638
—	Mayen	RhPf	07 1 37 067	27 1	2570/5572
—	Rhein-Hunsrück-Kreis	RhPf	07 1 40 091	24 3*	2602/5553
Mannheim, Stadt	Trier-Saarburg	RhPf	07 2 35 082	25 2*	2536/5500
Mannhofer Forst, gemfr. Gebiet	—	BaWü	08 2 13 000	22 2*	3461/5483
Mannholz	Scheinfeld	Bay	09 4 44 444	11 5	3602/5509
Mannsdorf	Weißenburg i. Bay.	Bay	09 5 47 143	11 0*	4432/5443
Mannsgereuth	Mallersdorf	Bay	09 2 42 136	06 2	4510/5408
Mannweiler-Cölln	Lichtenfels	Bay	09 4 40 135	07 1	4444/5563
Manrode	Donnersbergkreis	RhPf	07 3 33 043	19 3	3413/5507
Mansbach	Warburg	NW	05 7 41 219	36 1*	3523/5716
Manslagt	Hünfeld	Hess	06 2 37 032	35 3*	3564/5628
Mantel, Markt	Norden	Ndsa	03 6 33 145	61 1	2570/5925
Manteler Forst, gemfr. Gebiet	Neustadt a.d. Waldnaab	Bay	09 3 40 143	07 0	4503/5502
Mantinghausen	Neustadt a.d. Waldnaab	Bay	09 3 40 444	07 0	4502/5506
Mantlach	Büren	NW	05 7 32 516	54 0	3464/5730
— b. Velburg	Hilpoltstein	Bay	09 5 39 157	08 2	4443/5431
—	Parsberg	Bay	09 3 42 152	08 1	4472/5454

Manubach - Mark

Gemeinde	Landkreis	Land	Statistische Kennziffer	Nummer des Natur- raumes	Koor- dinaten- schlüssel
Manubach	Mainz-Bingen	RhPf	07 3 39 035	24 4*	3411/5544
Mappach	Lörrach	BaWü	08 3 38 157	20 1	3395/5284
Mappershain	Untertaunuskreis	Hess	06 1 52 045	30 4	3428/5559
Marbach	Ebern	Bay	09 6 36 151	11 7	4405/5560
—	Fulda	Hess	06 2 34 082	35 2*	3551/5609
—	Marburg	Hess	06 2 39 050	34 8	3482/5631
—	Saulgau	BaWü	08 4 42 170	04 0	3535/5325
—	Tauberbischofsheim	BaWü	08 2 39 156	12 9	3552/5492
—	Villingen	BaWü	08 3 46 125	12 1	3461/5322
— am Neckar, Stadt	Ludwigsburg	BaWü	08 1 41 142	12 3	3519/5423
Marborn	Schlüchtern	Hess	06 1 51 019	14 1*	3530/5576
Marbostel bei Soltau	Soltau	Ndsa	03 3 38 139	64 1	3556/5868
— bei Wietzendorf	Soltau	Ndsa	03 3 38 140	64 1	3566/5863
Marburg a.d. Lahn, Universitätsstadt		Hess	06 2 13 000	34 8	3484/5630
Marcardsmoor	Wittmund	Ndsa	03 6 34 142	60 1*	3414/5926
March	Regen	Bay	09 2 45 129	40 4	4579/5427
Marching	Kelheim	Bay	09 2 37 141	08 2	4479/5409
Mardorf	Fritzlar-Homberg	Hess	06 2 33 054	34 3*	3527/5657
—	Marburg	Hess	06 2 39 061	34 7*	3494/5625
—	Neustadt am Rübenberge	Ndsa	03 1 36 144	62 2	3520/5818
Margarethä // Strinz-	Untertaunuskreis	Hess	06 1 52 071	30 4	3438/5563
Margarethen // Sankt	Steinburg	SchH	01 1 45 196	67 1	3517/5973
Margarethenried	Freising	Bay	09 1 39 148	06 2	4491/5381
Margertshausen	Augsburg	Bay	09 7 31 154	04 6	4405/5353
Margetshöchheim	Würzburg	Bay	09 6 52 131	13 3*	3561/5522
Margrethenhaun	Fulda	Hess	06 2 34 083	35 2*	3554/5603
Margrethausen	Balingen	BaWü	08 4 31 133	10 0*	3498/5344
Mariäkappel	Crailsheim	BaWü	08 1 34 140	11 4	3584/5447
Maria Gern	Berchtesgaden	Bay	09 1 35 117	01 6	4575/5380
Mariakirchen	Eggenfelden	Bay	09 2 34 139	06 0	4564/5383
Mariaposching	Bogen	Bay	09 2 31 135	06 4*	4560/5410
Maria Steinbach	Memmingen	Bay	09 7 42 156	04 4	3585/5306
Maria-Thann	Lindau (Bodensee)	Bay	09 7 50 123	03 3	3566/5280
Mariaweller-Hoven	Düren	NW	05 4 32 652	55 3	2531/5631
Mariazell	Rottweil	BaWü	08 4 41 140	15 3*	3460/5339
Marienau	Hamel-Pyrmont	Ndsa	03 1 34 166	52 1*	3539/5775
Marienbergr	Rosenheim	Bay	09 1 49 139	03 8	4509/5308
— (Westerwald), Stadt // Bad	Oberwesterwaldkreis	RhPf	07 1 39 006	32 2	3426/5613
Marienbrunn	Marktheidenfeld	Bay	09 6 46 135	14 1	3541/5525
Marienburg	Hildesheim-Marienburg	Ndsa	03 2 35 183	37 9	3568/5776
Marienchor	Leer	Ndsa	03 6 32 172	61 0	2588/5903
Mariendorf	Hofgeismar	Hess	06 2 36 034	34 3	3534/5702
Mariendrebber	Grafschaft Diepholz	Ndsa	03 1 31 149	58 4	3461/5836
Marienfeld	Warendorf	NW	05 5 40 413	54 0	3450/5757
Marienfels	Rhein-Lahn-Kreis	RhPf	07 1 41 084	30 4	3415/5568
Marienhaf, Flecken	Norden	Ndsa	03 6 33 146	60 2*	2584/5933
Marienhagen	Alfeld (Leine)	Ndsa	03 2 31 158	37 7	3547/5767
—	Frankenberg	Hess	06 2 32 051	34 0*	3493/5675
Marienhäusen	Unterwesterwaldkreis	RhPf	07 1 42 043	32 4	3407/5603
Marienhöhe	Oberbergischer Kreis	NW	05 3 35 115	33 9	3397/5662
Marienkoog	Südtondern	SchH	01 1 48 152	68 2	3481/6071
— // Juliane-	Südtondern	SchH	01 1 48 137	68 2	3484/6067
Marienrachdorf	Unterwesterwaldkreis	RhPf	07 1 42 044	32 4	3408/5602
Marienrode	Hildesheim-Marienburg	Ndsa	03 2 35 184	37 9	3563/5776
Marienroth	Kronach	Bay	09 4 38 157	39 2	4453/5581
Mariensee	Neustadt am Rübenberge	Ndsa	03 1 36 145	62 2	3533/5825
Marienstein	Eichstätt	Bay	09 5 33 151	08 2	4439/5418
Mariental	Helmstedt	Ndsa	03 7 35 146	62 4	4431/5794
—, gemfr. Gebiet	Helmstedt	Ndsa	03 7 35 519+	62 4	4430/5798
Marienthal	Eckernförde	SchH	01 1 31 147	70 1	3555/6035
— / Pfalz	Donnersbergkreis	RhPf	07 3 33 044	19 3	3419/5500
Marienweiher	Stadtsteinach	Bay	09 4 45 124	39 3	4474/5558
Maring-Novian	Bernkastel-Wittlich	RhPf	07 2 31 081	25 0*	2572/5532
Marjoß	Schlüchtern	Hess	06 1 51 020	14 1	3536/5569
Mark, gemfr. Gebiet	Eschenbach i.d. OPf.	Bay	09 3 35 444	07 0	4497/5509

Gemeinde	Landkreis	Land	Statistische Kennziffer	Nummer des Natur- raumes	Koor- dinaten- schlüssel
Mark, gemfr. Gebiet	Höchstadt a.d. Aisch	Bay	09 4 36 444	11 3	4425/5503
—, gemfr. Gebiet // Untere	Forchheim	Bay	09 4 35 444	11 3	4427/5511
— // Mitling-	Leer	Ndsa	03 6 32 175	61 0	2592/5891
Markbronn	Ulm	BaWü	08 1 47 158	09 5	3564/5362
Markdorf, Stadt	Überlingen	BaWü	08 3 45 146	03 1*	3530/5287
Marke	Osterode am Harz	Ndsa	03 2 39 131	37 6	3577/5732
Markelfingen	Konstanz	BaWü	08 3 36 147	03 1	3501/5290
Markelsheim	Mergentheim	BaWü	08 1 42 134	12 9	3560/5482
Markendorf	Melle	Ndsa	03 5 35 140	53 1*	3461/5791
Markershausen	Eschwege	Hess	06 2 31 035	48 3	3577/5656
Markersreuth	Münchberg	Bay	09 4 41 124	39 3	4488/5565
Markertsgrüner Forst-Ost, gemfr. Gebiet	Hagfurt	Bay	09 6 40 444	11 5	4401/5532
— Forst-West, gemfr. Gebiet	Hagfurt	Bay	09 6 40 444	11 5	4398/5533
Markerup	Flensburg	SchH	01 1 34 179	70 0	3538/6069
Markgröningen, Stadt	Ludwigsburg	BaWü	08 1 41 143	12 3	3506/5419
Markhausen	Cloppenburg	Ndsa	03 8 32 123	59 2*	3422/5868
Marklendorf	Fallingbostal	Ndsa	03 3 33 162	62 7	3548/5838
Marklkofen	Dingolfing	Bay	09 2 33 124	06 0	4541/5380
Marklohe	Nienburg (Weser)	Ndsa	03 1 37 167	58 3*	3511/5837
Marköbel	Hanau	Hess	06 1 43 016	23 4*	3499/5565
Markoldendorf, Flecken	Einbeck	Ndsa	03 2 33 138	37 2	3553/5742
Markstetten	Parsberg	Bay	09 3 42 153	08 1	4491/5450
Markt	Wertingen	Bay	09 7 49 141	04 6*	4412/5378
Marktbergel, Markt	Uffenheim	Bay	09 5 46 114	13 1*	3599/5479
Markt Berolzheim, Markt	Gunzenhausen	Bay	09 5 37 141	11 0*	4415/5431
— Bibart, Markt	Scheinfeld	Bay	09 5 44 113	11 5	3603/5502
Marktbreit, Stadt	Kitzingen	Bay	09 6 43 136	13 3*	3582/5501
Markt Erlbach, Markt	Neustadt a.d. Aisch	Bay	09 5 41 158	11 3*	4402/5485
Marktgraitz, Markt	Lichtenfels	Bay	09 4 40 136	11 7*	4443/5561
Markttheidenfeld, Stadt	Markttheidenfeld	Bay	09 6 46 136	14 1*	3543/5523
Markt Indersdorf, Markt	Dachau	Bay	09 1 36 139	05 2	4454/6359
Markt, Markt	Altötting	Bay	09 1 32 129	05 4*	4562/5346
Marktberg	Altötting	Bay	09 1 32 130	05 0	4562/5349
Marktleugast, Markt	Stadtsteinach	Bay	09 4 45 125	39 3	4474/5560
Marktleuthen, Stadt	Wunsiedel	Bay	09 4 47 134	39 5	4500/5555
Marktlustenuau	Crailsheim	BaWü	08 1 34 141	11 4	3590/5444
Markt Nordheim, Markt	Scheinfeld	Bay	09 5 44 144	11 5	3598/5496
Marktoberdorf, Stadt	Marktoberdorf	Bay	09 7 41 131	03 6	4397/5294
Marktoffingen	Nördlingen	Bay	09 7 46 156	10 3*	3608/5422
Marktredwitz, Stadt	Bay	Bay	09 4 17 000	39 5	4506/5541
Markt Rettenbach, Markt	Memmingen	Bay	09 7 42 146	04 6	3604/5313
Marktschellenberg, Markt	Berchtesgaden	Bay	09 1 35 122	01 6	4579/5285
Marktschorgast, Markt	Kulmbach	Bay	09 4 39 140	39 3	4475/5551
Markt Schwaben, Markt	Ebersberg	Bay	09 1 37 126	05 2*	4490/5340
Marktsteft, Stadt	Kitzingen	Bay	09 6 43 137	13 3*	3581/5507
Marktsteinach	Schweinfurt	Bay	09 6 51 143	13 9	3597/5549
Markt Taschendorf, Markt	Scheinfeld	Bay	09 5 44 160	11 5	4396/5508
— Wald, Markt	Mindelheim	Bay	09 7 43 139	04 6	4395/5334
Marktzeuln, Markt	Lichtenfels	Bay	09 4 40 137	11 7	4442/5558
Marl	Grafschaft Diepholz	Ndsa	03 1 31 150	58 4	3457/5817
—, Stadt	Recklinghausen	NW	05 6 37 513	54 4*	2574/5725
Marlach	Künzelsau	BaWü	08 1 39 135	12 6	3543/5469
Marleben	Lüchow-Dannenberg	Ndsa	03 3 36 226	86 0	4453/5876
Marlesreuth	Naila	Bay	09 4 42 127	39 2	4478/5574
Marlin	Lüchow-Dannenberg	Ndsa	03 3 36 227	86 0	4434/5875
Marloffstein	Erlangen	Bay	09 5 34 128	11 2	4432/5499
Marne, Stadt	Süderdithmarschen	SchH	01 1 47 158	68 4	3501/5980
Marnerdeich	Süderdithmarschen	SchH	01 1 47 159	68 4	3499/5979
Marner Neuenkoogsdeich	Süderdithmarschen	SchH	01 1 47 160	68 4	3499/5977
Marnheim	Donnersbergkreis	RhPf	07 3 33 045	22 7	3430/5500
Maroldsweisach, Markt	Ebern	Bay	09 6 36 152	11 7	4404/5563
Maroth	Unterwesterwaldkreis	RhPf	07 1 42 045	32 4	3407/5605
Marpingen	Sankt Wendel	Saar	10 0 37 111	19 0	2576/8480
Marquartstein	Traunstein	Bay	09 1 53 133	03 8*	4536/5291

Marquartsteiner Forst – Matzersreuth

Gemeinde	Landkreis	Land	Statistische Kennziffer	Nummer des Natur- raumes	Koor- dinaten- schlüssel
Marquartsteiner Forst, gemfr. Gebiet	Traunstein	Bay	09 1 53 444	02 7	4538/5292
Marschalkenzimmern	Horb	BaWü	08 4 37 138	12 2	3466/5355
Martenroth	Untertaunuskreis	Hess	06 1 52 046	30 4	3423/5563
Martensrade	Plön	SchH	01 1 41 162	70 2	3591/6018
Martfeld	Grafschaft Hoya	Ndsa	03 1 32 179	62 1	3505/5860
Marth	Sankt Wendel	Saar	10 0 37 213	19 3	2591/5482
Martin // Sankt	Landau-Bad Bergzabern	RhPf	07 3 37 070	22 0*	3434/5463
Martinshagen	Wolfhagen	Hess	06 2 44 020	34 2	3519/5683
Martinlamitz	Rehau	Bay	09 4 44 120	39 3*	4498/5564
Martinlamitzer Forst-Nord, gemfr. Gebiet	Rehau	Bay	09 4 44 444	39 4	4501/5561
— Forst-Süd, gemfr. Gebiet	Wunsiedel	Bay	09 4 47 444	39 4*	4502/5560
Martinsbuch	Mallersdorf	Bay	09 2 42 137	06 2	4531/5401
Martinshaun	Landshut	Bay	09 2 40 136	06 2	4516/5393
Martinsheim	Kitzingen	Bay	09 6 43 138	13 0	3582/5498
Martinshöhe	Zweibrücken	RhPf	07 3 41 019	18 0	2607/5471
Martinskirchen	Eggenfelden	Bay	09 2 34 140	06 0	4562/5359
Martinsmoos	Calw	BaWü	08 4 33 163	15 0	3473/5389
Martinsreuth	Hof	Bay	09 4 37 134	39 3	4491/5570
Martinstein	Bad Kreuznach	RhPf	07 1 33 062	22 8	3394/5519
Martinthal	Rheingaukreis	Hess	06 1 50 013	23 6	3437/5546
Martinszell	Kempton (Allgäu)	Bay	09 7 39 122	03 5	3596/5277
—	Mainburg	Bay	09 2 41 129	06 2	4494/5384
Marwede	Celle	Ndsa	03 3 32 165	64 1*	3590/5846
Marx	Wittmund	Ndsa	03 6 34 143	60 2*	3424/5923
Marxen	Harburg	Ndsa	03 3 35 183	64 4	3567/5909
— am Berge	Lüneburg	Ndsa	03 3 37 174	64 4*	3583/5893
Marxgrün	Naila	Bay	09 4 42 128	39 2	4478/5580
Marxheim	Donauwörth	Bay	09 7 33 149	08 2*	4423/5401
Marzell	Müllheim	BaWü	08 3 39 136	15 5	3405/5294
Marzhausen	Oberwesterwaldkreis	RhPf	07 1 39 063	33 0	3412/5617
—	Witzenhausen	Hess	06 2 43 033	37 2*	3562/5697
Marzling	Freising	Bay	09 1 39 149	06 2*	4485/5364
Marzoll	Berchtesgaden	Bay	09 1 35 123	02 7	4570/5291
Masbrock	Uelzen	Ndsa	03 3 39 218	64 2	4411/5884
Masburg	Cochem-Zell	RhPf	07 1 35 058	27 1	2579/5567
Maschen	Harburg	Ndsa	03 3 35 184	64 4*	3569/5918
Mascherode	Braunschweig	Ndsa	03 7 32 154	51 2	4402/5789
Masel	Gifhorn	Ndsa	03 3 34 188	64 0	4400/5848
Maselheim	Biberach	BaWü	08 4 32 152	04 3*	3566/5334
Masendorf	Uelzen	Ndsa	03 3 39 219	64 3	4408/5877
Maspe	Detmold	NW	05 7 33 171	36 4	3505/5754
Maßbach, Markt	Bad Kissingen	Bay	09 6 33 136	13 5*	3591/5561
Maßberg, gemfr. Gebiet	Bad Kissingen	Bay	09 6 33 444	13 5	3588/5561
Massenbach	Heilbronn	BaWü	08 1 38 165	12 5	3504/5447
—	Weißenburg i. Bay.	Bay	09 5 47 144	11 0	4422/5437
Massenbachhausen	Heilbronn	BaWü	08 1 38 166	12 5	3503/5449
Massenbuch	Gemünden a. Main	Bay	09 6 37 124	14 1	3550/5544
Massenhausen	Freising	Bay	09 1 39 150	06 2*	4474/5357
—	Waldeck	Hess	06 2 42 062	34 0	3496/5695
Massenheim	Friedberg	Hess	06 1 39 030	23 4	3480/5561
—	Main-Taunus-Kreis	Hess	06 1 46 023	23 5	3456/5545
Massenricht	Amberg	Bay	09 3 31 142	07 0	4497/5496
Massing, Markt	Eggenfelden	Bay	09 2 34 141	06 0	4545/5362
Maßweiler	Zweibrücken	RhPf	07 3 41 020	18 0	3393/5460
Mastershausen	Cochem-Zell	RhPf	07 1 35 059	24 3*	2596/5548
Mastholte	Wiedenbrück	NW	05 7 42 513	54 0	3457/5734
Masthorn	Prüm	RhPf	07 2 34 068	28 0	2521/5557
Matting	Regensburg	Bay	09 3 43 176	08 2*	4500/5425
Mattsies	Mindelheim	Bay	09 7 43 140	04 6	4392/5329
Matzbach	Erding	Bay	09 1 38 136	06 0*	4504/5350
Matzenbach	Crailsheim	BaWü	08 1 34 142	10 8	3587/5436
— // Eisenbach-	Kusel	RhPf	07 3 36 020	19 3	2606/5485
Matzerath	Prüm	RhPf	07 2 34 069	28 0	2527/5556
Matzersreuth	Tirschenreuth	Bay	09 3 47 135	40 1*	4528/5527

Gemeinde	Landkreis	Land	Statistische Kennziffer	Nummer des Natur- raumes	Koor- dinaten- schlüssel
Matzing	Traunstein	Bay	09 1 53 134	05 3*	4545/5311
Maubach	Backnang	BaWü	08 1 32 140	12 3	3532/5421
Mauchen	Müllheim	BaWü	08 3 39 137	20 1	3395/5293
—	Waldshut	BaWü	08 3 47 158	12 0	3454/5289
Mauchenheim	Alzey- Worms	RhPf	07 3 31 044	22 7	3431/5509
Mauden	Altenkirchen (Westerwald)	RhPf	07 1 32 068	32 2	3427/5620
Mauel	Prüm	RhPf	07 2 34 070	28 0*	2528/5548
Mauenheim	Donauessingen	BaWü	08 3 32 146	09 1	3482/5307
Mauer	Heidelberg	BaWü	08 2 33 133	12 5	3485/5467
Mauerkirchen i. Chiemgau	Rosenheim	Bay	09 1 49 140	03 8	4524/5306
Mauern	Freising	Bay	09 1 39 151	06 2	4492/5376
—	Neuburg a.d. Donau	Bay	09 7 44 152	08 2	4431/5405
Mauers	Hünfeld	Hess	06 2 37 033	35 5	3549/5627
Mauerstetten	Kaufbeuren	Bay	09 7 38 145	03 6*	4401/5307
Maulbach	Alsfeld	Hess	06 1 31 052	34 6*	3504/5621
Maulbronn, Stadt	Vaihingen	BaWü	08 1 48 132	12 5*	3486/5429
Maulburg	Lörrach	BaWü	08 3 38 158	16 1*	3408/5279
Mauloff	Usingen	Hess	06 1 53 018	30 2	3457/5572
Maulsbach // Hirz-	Altenkirchen (Westerwald)	RhPf	07 1 32 053	32 4*	3392/5617
Mauren	Donauwörth	Bay	09 7 33 150	09 8	4402/5403
Mauritz // Sankt	Münster	NW	05 5 36 414	54 0*	3409/5764
Mausbach	Zweibrücken	RhPf	07 3 41 021	18 0	2601/5450
— // Hofeld-	Sankt Wendel	Saar	10 0 37 519	19 0*	2583/5486
Mausdorf	Neustadt a.d. Aisch	Bay	09 5 41 159	11 3	4413/5491
Mausheim	Parsberg	Bay	09 3 42 154	08 1	4483/5442
Mauswinkel	Gelnhausen	Hess	06 1 40 039	35 0*	3521/5585
Mauth	Wolfstein	Bay	09 2 52 136	40 3	5397/5418
Mauther Forst, gemfr. Gebiet	Wolfstein	Bay	09 2 52 444	40 3	5395/5425
Maxdorf	Ludwigshafen	RhPf	07 3 38 018	22 1	3449/5483
Maxhütte-Haidhof, Stadt	Burglengenfeld	Bay	09 3 33 134	08 1*	4507/5452
Maximiliansau	Germersheim	RhPf	07 3 34 019	22 1*	3448/5433
Maxsain	Unterwesterwaldkreis	RhPf	07 1 42 046	32 4*	3413/5601
Mayen, Stadt	Mayen	RhPf	07 1 37 068	29 1*	2587/5577
Mayschoß	Ahrweiler	RhPf	07 1 31 049	27 2	2572/5599
Mechenhard	Obernburg a. Main	Bay	09 6 49 125	14 1	3514/5517
Mechenried	Haßfurt	Bay	09 6 40 140	13 8*	4391/5552
Mechern	Merzig-Wadern	Saar	10 0 32 316	18 2	2545/5476
Mechernich	Schleiden	NW	05 4 36 119	27 5*	2546/5606
Mechlenreuth	Münchberg	Bay	09 4 41 125	39 3	4486/5559
Mechow	Herzogtum Lauenburg	SchH	01 1 35 195	75 0	4421/5955
Mechtersen	Lüneburg	Ndsa	03 3 37 175	64 4	3588/5906
Mechtshausen	Hildesheim-Marienbu	Ndsa	03 2 35 185	37 9	3576/5754
Meckbach	Hersfeld	Hess	06 2 35 045	35 7	3556/5642
Meckel	Bitburg	RhPf	07 2 32 077	26 1	2537/5528
Meckelfeld	Harburg	Ndsa	03 3 35 185	64 4*	3568/5922
Meckelsen // Groß	Bremervörde	Ndsa	03 4 31 151	63 4*	3530/5906
— // Klein	Bremervörde	Ndsa	03 4 31 170	63 4	3530/5908
Meckelstedt	Wesermünde	Ndsa	03 4 37 170	63 3	3495/5940
Meckenbach	Bad Kreuznach	RhPf	07 1 33 063	19 3*	3392/5516
—	Birkenfeld	RhPf	07 1 34 053	19 4	2579/5498
Meckenbeuren	Tettnang	BaWü	08 4 44 119	03 1*	3542/5285
Meckenhäuser	Hilpoltstein	Bay	09 5 39 158	11 1	4448/5449
Meckenheim	Bad Dürkheim	RhPf	07 3 32 035	22 1	3444/5474
—, Stadt	Rhein-Sieg-Kreis	NW	05 3 37 119	55 3*	2572/5610
Meckesheim	Heidelberg	BaWü	08 2 33 134	12 5	3486/5465
Mecklar	Hersfeld	Hess	06 2 35 046	35 7	3553/5642
Medard	Kusel	RhPf	07 3 36 061	19 3	3399/5504
Meddersheim	Bad Kreuznach	RhPf	07 1 33 064	22 8*	3400/5516
Meddewade	Stormarn	SchH	01 1 46 160	70 2	3595/5965
Medebach, Stadt	Brilon	NW	05 8 33 114	33 2*	3479/5673
Medelby	Südtondern	SchH	01 1 48 153	69 7	3511/6076
Medelsheim	Homburg	Saar	10 0 31 511	18 1	2592/5446
Medenbach	Dillkreis	Hess	06 1 37 039	32 3	3445/5618
—	Main-Taunus-Kreis	Hess	06 1 46 024	30 0	3452/5552
Medingen	Uelzen	Ndsa	03 3 39 220	64 2*	4404/5885

Medlingerhart — Meinern

Gemeinde	Landkreis	Land	Statistische Kennziffer	Nummer des Natur- raumes	Koor- dinaten- schlüssel
Medlingerhart, gemfr. Gebiet	Dillingen a.d. Donau	Bay	09 7 32 444	04 5	3596/5385
Medlitz	Staffelstein	Bay	09 4 45 136	11 7	4420/5546
Meedensdorf	Bamberg	Bay	09 4 31 173	11 2	4427/5534
Meeder	Coburg	Bay	09 4 33 167	13 8	4422/5577
Meensen	Münden	Ndsa	03 2 37 132	37 1	3552/5701
Meerbeck	Schaumburg-Lippe	Ndsa	03 1 38 144	52 2	3510/5801
Meerbodenreuth	Neustadt a.d. Waldnaab	Bay	09 3 40 144	07 0	4507/5510
Meerdorf	Braunschweig	Ndsa	03 7 32 155	62 3	3590/5803
Meerdorfer Holz, gemfr. Gebiet	Braunschweig	Ndsa	03 7 32 517+	62 3	3591/5804
Meersfeld	Bernkastel-Wittlich	RhPf	07 2 31 082	27 0*	2554/5551
Meerhof	Büren	NW	05 7 32 615	36 2	3490/5709
Meerholz	Gelnhausen	Hess	06 1 40 040	23 3	3510/5561
Meersburg, Stadt	Überlingen	BaWü	08 3 45 147	03 1	3520/5284
Meeschendorf (Fehmarn)	Oldenburg in Holstein	SchH	01 1 38 134	70 3	4451/6033
Meesdorf	Melle	Ndsa	03 5 35 141	53 1*	3460/5793
Meetschow	Lüchow-Dannenberg	Ndsa	03 3 36 228	87 6*	4459/5880
Meezen	Rendsburg	SchH	01 1 42 184	69 3	3546/5991
Megesheim	Nördlingen	Bay	09 7 46 157	10 3*	4401/5423
Meggerdorf	Schleswig	SchH	01 1 43 171	69 2	3526/6024
Mehedorf	Bremervörde	Ndsa	03 4 31 179	63 2	3506/5934
Mehlbach	Kaiserslautern	RhPf	07 3 35 025	19 3*	3407/5488
Mehlbek	Steinburg	SchH	01 1 45 171	69 3	3528/5986
Mehlbergen	Nienburg (Weser)	Ndsa	03 1 37 168	59 4*	3511/5840
Mehlby	Flensburg	SchH	01 1 34 180	70 0	3559/6059
Mehle	Alfeld (Leine)	Ndsa	03 2 31 159	52 1*	3548/5776
Mehlen	Waldeck	Hess	06 2 42 063	34 1*	3507/5670
— bei Prüm	Prüm	RhPf	07 2 34 071	28 0*	2528/5566
Mehlfiel	Lüchow-Dannenberg	Ndsa	03 3 36 229	64 2	4434/5880
Mehlingen	Kaiserslautern	RhPf	07 3 35 026	19 2*	3417/5485
Mehlmeisel	Kemnath	Bay	09 3 36 129	39 4	4490/5538
Mehr // Haffen-	Rees	NW	05 1 38 312	57 7*	2533/5732
Mehre	Uelzen	Ndsa	03 3 39 221	64 3	4409/5869
Mehren	Altenkirchen (Westerwald)	RhPf	07 1 32 069	32 4	3394/5617
—	Daun	RhPf	07 2 33 042	27 0*	2562/5560
Mehring	Altötting	Bay	09 1 32 131	05 3*	4558/5339
—	Trier-Saarburg	RhPf	07 2 35 083	25 0*	2559/5518
Mehringen	Grafschaft Hoya	Ndsa	03 1 32 180	62 1*	3510/5855
—	Lingen	Ndsa	03 5 34 149	58 0	2590/5806
Mehrstetten	Münsingen	BaWü	08 4 38 147	09 5	3542/5360
Mehrum	Peine	Ndsa	03 2 40 142	52 0*	3575/5797
Meiborssen	Hameln-Pyrmont	Ndsa	03 1 34 167	36 4	3524/5753
Meiches	Lauterbach	Hess	06 1 44 035	35 0*	3518/5609
Meidelstetten	Münsingen	BaWü	08 4 38 148	09 4	3523/5356
Meierhöfer Seite, gemfr. Gebiet	Wunsiedel	Bay	09 4 47 444	39 4	4492/5548
Meierhof	Münchberg	Bay	09 4 41 126	39 3	4483/5565
—	Naila	Bay	09 4 42 129	39 2	4471/5572
Meiersberg // Homberg-	Düsseldorf-Mettmann	NW	05 1 32 412	33 7	2564/5685
Meiersfeld // Leistrup-	Detmold	NW	05 7 33 416	36 4	3594/5755
Meihern	Riedenburg	Bay	09 3 44 133	08 2	4473/5429
Meilenhofen	Eichstätt	Bay	09 5 33 152	08 2	4440/5407
—	Mainburg	Bay	09 2 41 130	06 2	4489/5394
Meiling	Starnberg	Bay	09 1 52 134	03 7	4442/5325
Meilschnitz	Coburg	Bay	09 4 33 168	07 1*	4436/5580
Meilsdorf	Stormarn	SchH	01 1 45 161	69 5	3584/5945
Meimbressen	Hofgeismar	Hess	06 2 36 035	34 3	3524/5696
Meimerhausen	Alfeld (Leine)	Ndsa	03 2 31 160	37 7	3559/5757
Meimersdorf	Plön	SchH	01 1 41 163	70 2	3572/6016
Meimsheim	Heilbronn	BaWü	08 1 38 167	12 3	3506/5435
Meinberg, Bad	Detmold	NW	05 7 33 172	36 4*	3498/5751
Meinborn	Neuwied	RhPf	07 1 38 042	32 4	3398/5596
Meinbrexen	Holzwinden	Ndsa	03 2 36 165	36 7*	3527/5728
Meine	Gifhorn	Ndsa	03 3 34 189	62 4	4401/5806
Meineringhausen	Waldeck	Hess	06 2 42 064	34 0	3496/5680
Meinern	Soltau	Ndsa	03 3 38 141	64 1	3551/5869

Meinersen — Mengkofen

Gemeinde	Landkreis	Land	Statistische Kennziffer	Nummer des Natur- raumes	Koor- dinaten- schlüssel
Meinersen	Gifhorn	Ndsa	03 3 34 190	62 6	3592/5817
Meinersfehn	Léer	Ndsa	03 6 32 173	60 1*	3423/5910
Meinerzhagen, Stadt	Lüdenscheid	NW	05 8 31 119	33 6*	3404/5664
Meinheim	Gunzenhausen	Bay	09 5 37 142	11 0*	4413/5434
Meinholz	Soltau	Ndsa	03 3 38 142	64 1	3566/5868
Meinkenbracht	Arnsberg	NW	05 8 32 318	33 6	3434/5683
Meinkot	Helmstedt	Ndsa	03 7 35 147	62 4	4430/5808
Meinsen	Schaumburg-Lippe	Ndsa	03 1 38 145	52 2	3504/5796
—	Springe	Ndsa	03 1 39 140	37 8	3524/5791
Meinstedt	Bremervörde	Ndsa	03 4 31 180	63 4	3521/5911
Meisburg	Daun	RhPf	07 2 33 043	27 7	2549/5553
Meisenbach	Hünfeld	Hess	06 2 37 034	35 5	3550/5628
Meisenheim, Stadt	Bad Kreuznach	RhPf	07 1 33 065	19 3	3404/5509
Meiserich//Ulmen (sUlmen-	Cochem-Zell	RhPf	07 1 35 083	27 0*	2570/5564
Meißen	Minden	NW	05 7 39 419	58 3	3497/5793
Meißenberg	Neunburg vorm Wald	Bay	09 3 39 132	40 1	4531/5464
Meißendorf	Celle	Ndsa	03 3 32 166	62 7*	3557/5844
Meißenheim	Lahr	BaWü	08 3 37 130	21 0	3409/5365
Meiste	Lippstadt	NW	05 8 36 421	54 2	3464/5708
Meitingen	Wertingen	Bay	09 7 49 142	04 7	4415/5380
Meitze	Burgdorf	Ndsa	03 3 31 155	62 7	3551/5826
Melbach	Friedberg	Hess	06 1 39 031	23 4	3486/5582
Melbeck	Lüneburg	Ndsa	03 3 37 176	64 4	3594/5895
Melchingen	Hechingen	BaWü	08 4 36 139	09 4	3511/5358
Meldorf, Stadt	Süderdithmarschen	SchH	01 1 47 161	68 4*	3505/5995
Melgershausen	Melsungen	Hess	06 2 40 041	35 7	3534/5667
Melkendorf	Bamberg	Bay	09 4 31 174	11 2*	4430/5530
—	Kulmbach	Bay	09 4 39 141	07 1	4458/5551
Melle, Stadt	Melle	Ndsa	03 5 35 142	53 1	3455/5786
Mellen	Arnsberg	NW	05 8 32 222	33 4*	3423/5688
Mellendorf	Burgdorf	Ndsa	03 3 31 156	62 2*	3549/5824
Mellinghausen	Grafschaft Diepholz	Ndsa	03 1 31 151	59 4	3493/5841
Mellnau	Marburg	Hess	06 2 39 062	34 5	3482/5643
Mellrich	Lippstadt	NW	05 8 36 216	54 2	3451/5712
Mellrichstadt, Stadt	Mellrichstadt	Bay	09 6 47 123	13 8*	3592/5588
Mellrichstadter Forst, gemfr. Gebiet	Mellrichstadt	Bay	09 6 47 444	35 3	3585/5599
Melperts	Fulda	Hess	06 2 34 084	35 3*	3572/5598
Melsbach	Neuwied	RhPf	07 1 38 043	29 1*	3392/5595
Melsdorf	Rendsburg	SchH	01 1 42 185	70 2	3567/6021
Melsungen, Stadt	Melsungen	Hess	06 2 40 042	35 7	3538/5666
Melzingen	Uelzen	Ndsa	03 3 39 222	64 3	3597/5876
Memhölz	Kempten (Allgäu)	Bay	09 7 39 123	03 5	3596/5280
Memmelsdorf	Bamberg	Bay	09 4 31 175	11 7*	4425/5534
— i. UFr.	Ebern	Bay	09 6 36 153	11 7	4418/5557
Memmenhausen	Krumbach (Schwaben)	Bay	09 7 40 134	04 6	4391/5347
Memmert, gemfr. Gebiet // Nordseeinsel	Norden	Ndsa	03 6 33 511	61 3	2559/5946
Memmingen, Stadt	Memmingen	Bay	09 7 16 000	04 4	3588/5317
Memmingerberg	Memmingen	Bay	09 7 42 147	04 6	3591/5317
Memprechtshofen	Kehl	BaWü	08 3 35 132	21 0	3425/5394
Menchau	Kulmbach	Bay	09 4 39 142	07 1*	4455/5542
Menden (Sauerland), Stadt	Iserlohn	NW	05 8 35 113	33 7	3416/5700
Mendig, Stadt	Mayen	RhPf	07 1 37 069	29 1*	2590/5582
Mendorf	Riedenburg	Bay	09 3 44 134	08 2	4471/5416
Mendorferbuch	Amberg	Bay	09 3 31 143	08 1	4488/5464
Mengebostel	Fallingb. Ostel	Ndsa	03 3 33 163	64 1	3552/5866
Mengen	Freiburg	BaWü	08 3 34 150	20 2*	3404/5314
—, Stadt	Saulgau	BaWü	08 4 42 171	04 0	3525/5324
Mengeringhausen, Stadt	Waldeck	Hess	06 2 42 065	34 0	3499/5692
Mengers	Hünfeld	Hess	06 2 37 035	35 5	3555/5629
Mengerschied	Rhein-Hunsrück-Kreis	RhPf	07 1 40 092	24 1*	3392/5531
Mengershausen	Göttingen	Ndsa	03 2 34 158	37 2*	3560/5706
Mengerskirchen	Oberlahnkreis	Hess	06 1 47 035	32 3*	3440/5603
Mengersreuth	Bayreuth	Bay	09 4 32 155	07 1*	4482/5534
—	Kemnath	Bay	09 3 36 130	39 4	4500/5533
Mengkofen	Dingolfing	Bay	09 2 33 125	06 2	4533/5398

Mengsberg – Meschede

Gemeinde	Landkreis	Land	Statistische Kennziffer	Nummer des Natur- raumes	Koor- dinaten- schlüssel
Mengsberg	Ziegenhain	Hess	06 2 45 037	34 6	3507/5640
Mengshausen	Hersfeld	Hess	06 2 35 047	35 5	3543/5628
Menne	Warburg	NW	05 7 41 518	36 0	3508/5709
Mennig	Trier-Saarburg	RhPf	07 2 35 084	25 2*	2545/5506
Menning	Ingolstadt	Bay	09 1 42 133	08 2*	4471/5405
Menningen	Bitburg	RhPf	07 2 32 078	26 1	2534/5522
—	Merzig-Wadern	Saar	10 0 32 515	18 2	2549/5475
—	Stockach	BaWü	08 3 44 142	04 0	3512/5319
Menninghausen	Grafschaft Diepholz	Ndsa	03 1 31 152	59 4	3489/5853
Mensengesäß	Alzenau i. UFr.	Bay	09 6 31 139	14 2	3512/5548
Mensfelden	Limburg	Hess	06 1 45 032	31 1	3436/5577
Menslage	Bersenbrück	Ndsa	03 5 32 170	58 5	3420/5838
Menstede-Coldinne	Norden	Ndsa	03 6 33 147	60 2	2591/5942
Menzel	Lippstadt	NW	05 8 36 422	54 2	3458/5710
Menzenschwand	Hochschwarzwald	BaWü	08 3 40 139	15 5	3431/5299
Menzingen	Bruchsal	BaWü	08 2 31 125	12 5	3483/5444
Meppen, Stadt	Meppen	Ndsa	03 5 36 165	58 6*	2587/5840
Merching	Friedberg	Bay	09 7 34 130	05 0*	4425/5346
Merchingen	Buchen	BaWü	08 2 32 156	12 8	3536/5474
—	Merzig-Wadern	Saar	10 0 32 516	18 2	2549/5478
Merchweiler	Ottweiler	Saar	10 0 33 112	19 0	2576/5469
Merdingen	Freiburg	BaWü	08 3 34 151	20 2*	3402/5321
Merenberg	Oberlahnkreis	Hess	06 1 47 036	32 3	3442/5597
Merfeld	Coesfeld	NW	05 5 34 412	54 4*	2583/5746
Mergentheim, Stadt // Bad	Mergentheim	BaWü	08 1 42 135	12 9	3555/5484
Mering, Markt	Friedberg	Bay	09 7 34 131	06 2*	4425/5349
Merkelbach	Oberwesterwaldkreis	RhPf	07 1 39 064	32 4	3413/5612
Merken	Düren	NW	05 4 32 653	55 3	2529/5634
Merkenbach	Dillkreis	Hess	06 1 37 040	32 3*	3450/5613
Merkendorf	Bamberg	Bay	09 4 31 176	11 2	4425/5537
—, Stadt	Gunzenhausen	Bay	09 5 37 143	11 3	4405/5453
Merkenfritz	Büdingen	Hess	06 1 34 062	35 0	3511/5585
Merkershausen	Königshofen i. Grabfeld	Bay	09 6 44 129	13 8*	3603/5573
Merkshausen	Prüm	RhPf	07 2 34 072	27 7	2529/5544
Merklingen	Leonberg	BaWü	08 1 40 125	12 2	3489/5404
—	Ulm	BaWü	08 1 47 159	09 4	3556/5375
Merklinghausen-Wiggeringhausen	Lippstadt	NW	05 8 36 321	54 2	3447/5721
Merkstein	Aachen	NW	05 4 31 128	55 4*	2507/5639
Merlach	Staffelstein	Bay	09 4 46 137	11 7	4411/5567
Merlau	Alsfeld	Hess	06 1 31 053	34 9	3502/5610
Merlscheid	Prüm	RhPf	07 2 34 073	28 0	2525/5555
Merlsheim	Höxter	NW	05 7 36 716	36 3	3501/5740
Mermuth	Rhein-Hunsrück-Kreis	RhPf	07 1 40 093	24 3*	3391/5560
Mernes	Gelnhausen	Hess	06 1 40 041	14 1	3534/5567
Mersch	Jülich	NW	05 4 34 713	55 4	2526/5647
Merschbach	Bernkastel-Wittlich	RhPf	07 2 31 083	24 3*	2572/5519
Merscheid	Bernkastel-Wittlich	RhPf	07 2 31 084	24 3*	2576/5521
Mertesdorf	Trier-Saarburg	RhPf	07 2 35 085	25 0*	2553/5515
Mertesheim	Bad Dürkheim	RhPf	07 3 32 036	22 7	3437/5493
Mertingen	Donauwörth	Bay	09 7 33 151	04 5*	4412/5392
Mertloch	Mayen	RhPf	07 1 37 070	29 1	2593/5570
Merxhausen	Holzminde	Ndsa	03 2 36 166	37 0	3544/5743
—, gemfr. Gebiet	Holzminde	Ndsa	03 2 36 517+	37 0	3540/5742
Merxheim	Bad Kreuznach	RhPf	07 1 33 066	22 8*	3396/5518
Merzalben	Pirmasens	RhPf	07 3 40 031	17 0	3407/5457
Merzen // Lechtrup	Bersenbrück	Ndsa	03 5 32 166	58 5*	3419/5817
Merzenhausen	Jülich	NW	05 4 34 517	55 4	2520/5644
Merzenich	Düren	NW	05 4 32 715	55 3*	2537/5632
Merzhausen	Freiburg	BaWü	08 3 34 152	20 2*	3412/5315
—	Usingen	Hess	06 1 53 019	30 2	3462/5576
—	Ziegenhain	Hess	06 2 45 038	34 3*	3515/5634
Merzig, Stadt	Merzig-Wadern	Saar	10 0 32 111	18 2*	2546/5478
Merzingen	Nördlingen	Bay	09 7 46 158	10 3	4395/5407
Merzweiler	Kusel	RhPf	07 3 36 062	19 3	3394/5504
Meschede-Land	Meschede	NW	05 8 37 512	33 5*	3448/5689

Gemeinde	Landkreis	Land	Statistische Kennziffer	Nummer des Natur- raumes	Koor- dinaten- schlüssel
Meschede, Stadt	Meschede	NW	05 8 37 513	33 5*	3450/5689
Meschenbach	Coburg	Bay	09 4 33 169	11 7	4427/5564
Mesenich	Cochem-Zell	RhPf	07 1 35 060	25 0*	2585/5551
—	Trier-Saarburg	RhPf	07 2 35 086	26 1*	2537/5510
Mesmerode	Neustadt am Rübenberge	Ndsa	03 1 36 146	52 2	3524/5809
Messelbrunn	Aschaffenburg	Bay	09 6 32 129	14 1	3521/5529
Meßbach	Dieburg	Hess	06 1 36 026	14 5	3486/5512
—	Künzelsau	BaWü	08 1 39 136	12 6	3550/5470
Messel	Darmstadt	Hess	06 1 35 023	23 0	3481/5533
Messelhausen	Tauberbischofsheim	BaWü	08 2 39 157	12 9	3557/5493
Messenfeld	Staffelstein	Bay	09 4 46 138	11 7	4422/5550
Messenkamp	Springe	Ndsa	03 1 39 141	37 8	3526/5792
Messerich	Bitburg	RhPf	07 2 32 079	26 1	2534/5533
Meßhofen	Neu-Ulm	Bay	09 7 45 138	04 6	3591/5348
Messingen	Lingen	Ndsa	03 5 34 150	58 1*	2599/5815
Messinghausen	Brilon	NW	05 8 33 715	33 2	3477/5695
Meßkirch, Stadt	Stockach	BaWü	08 3 44 143	04 0	3508/5317
Meßlingen	Minden	NW	05 7 39 518	58 2	3493/5805
Meßnerschlag	Wegscheid	Bay	09 2 51 122	40 9	5412/5388
Meßstetten	Balingen	BaWü	08 4 31 134	09 3	3497/5338
Mesum	Steinfurt	NW	05 5 38 512	54 4*	2602/5789
Metel	Neustadt am Rübenberge	Ndsa	03 1 36 147	62 2	3538/5824
Metelen	Steinfurt	NW	05 5 38 117	54 4	2583/5779
Metten, Markt	Deggendorf	Bay	09 2 32 131	40 6*	4567/4514
Mettenbach	Landshut	Bay	09 2 40 137	06 2*	4519/5390
Mettenberg	Biberach	BaWü	08 4 32 153	04 1	3561/5331
—	Waldshut	BaWü	08 3 47 159	15 4	3445/5290
Mettendorf	Bitburg	RhPf	07 2 32 080	26 1	2523/5534
—	Hilpoltstein	Bay	09 5 39 159	08 2	4453/5433
Mettenhausen	Landau a.d. Isar	Bay	09 2 39 130	06 0	4553/5387
Mettenheim	Alzey-Worms	RhPf	07 3 31 045	22 7*	3451/5511
—	Mühl Dorf a. Inn	Bay	09 1 46 136	05 4	4534/5348
Metterich	Bitburg	RhPf	07 2 32 081	26 1	2542/5538
Metternich	Mayen	RhPf	07 1 37 071	29 1	2598/5567
Metting	Straubing	Bay	09 2 47 130	06 4*	4535/5408
Mettingen	Tecklenburg	NW	05 5 39 114	53 5*	3417/5798
Mettlach	Merzig-Wadern	Saar	10 0 32 614	19 0	2543/5484
Mettmann, Stadt	Düsseldorf-Mettmann	NW	05 1 32 116	33 7	2568/5680
Mettweiler	Birkenfeld	RhPf	07 1 34 054	19 4	2595/5494
Metzdorf	Trier-Saarburg	RhPf	07 2 35 087	26 0*	2536/5513
Metze	Fritzlar-Homberg	Hess	06 2 33 055	34 3	3522/5674
Metzebach	Melsungen	Hess	06 2 40 043	35 7	3549/5661
Metzendorf	Harburg	Ndsa	03 3 35 186	64 4*	3563/5919
Metzenhausen	Rhein-Hunsrück-Kreis	RhPf	07 1 40 094	24 3	2597/5538
Metzingen	Celle	Ndsa	03 3 32 167	64 1	3593/5839
—	Lüchow-Dannenberg	Ndsa	03 3 36 230	64 2	4430/5889
—, Stadt	Reutlingen	BaWü	08 4 40 131	10 1	3521/5378
Metzkausen	Düsseldorf-Mettmann	NW	05 1 32 415	33 7	2566/5681
Metzlersreuth	Münchberg	Bay	09 4 41 127	39 3*	4482/5548
Metzlos	Lauterbach	Hess	06 1 44 036	35 0	3528/5594
— - Gehaag	Lauterbach	Hess	06 1 44 037	35 0	3529/5595
Metzwald, gemfr. Gebiet	Sonnhofen	Bay	09 7 48 444	02 1	3604/5370
Meuchefitz	Lüchow-Dannenberg	Ndsa	03 3 36 231	86 0	4438/5870
Meudt	Oberwesterwaldkreis	RhPf	07 1 39 065	32 4*	3421/5595
Meurich	Trier-Saarburg	RhPf	07 2 35 088	26 0*	2535/5491
Meuspath	Ahrweiler	RhPf	07 1 31 050	27 1	2569/5579
Meußließen	Uelzen	Ndsa	03 3 39 223	64 2	4425/5868
Mevenstedt	Osterholz	Ndsa	03 4 33 133	63 2	3497/5901
Meyenburg	Osterholz	Ndsa	03 4 33 134	63 3*	3473/5904
Meyenfeld	Neustadt am Rübenberge	Ndsa	03 1 36 148	62 2	3539/5812
Meyerhöfen	Wittlage	Ndsa	03 5 38 129	58 2*	3452/5811
Meyn	Flensburg	SchH	01 1 34 181	69 7	3514/6070
Michaelisdonn // Sankt	Süderdithmarschen	SchH	01 1 47 177	69 3*	3507/5983
Michaelsbuch	Deggendorf	Bay	09 2 32 132	06 4	4562/5408
Michelau	Büdingen	Hess	06 1 34 063	35 0*	3512/5577

Michelau – Miltenberg

Gemeinde	Landkreis	Land	Statistische Kennziffer	Nummer des Natur- raumes	Koor- dinaten- schlüssel
Michelau a.d. Saale	Gemünden a. Main	Bay	09 6 37 125	14 0	3555/5553
— i. OFr.	Lichtenfels	Bay	09 4 40 138	11 7	4436/5559
— i. Steigerwald	Gerolzhofen	Bay	09 6 38 152	13 7	3603/5531
Michelbach	Alzenau i. UFr.	Bay	09 6 31 140	23 3*	3507/5552
—	Büdingen	Hess	06 1 34 064	35 1	3511/5596
—	Daun	RhPf	07 2 33 044	27 7	2548/5561
—	Hilpoltstein	Bay	09 5 39 160	11 1	4449/5451
—	Marburg	Hess	06 2 39 063	32 0*	3479/5634
—	Merzig-Wadern	Saar	10 0 32 912	19 0	2560/5481
—	Mosbach	BaWü	08 2 36 135	12 5*	3497/5471
—	Rastatt	BaWü	08 3 42 133	15 2*	3452/5410
—	Rhein-Hunsrück-Kreis	RhPf	07 1 40 095	24 1*	2604/5542
—	Usingen	Hess	06 1 53 020	30 2	3466/5582
— am Heuchelberg	Heilbronn	BaWü	08 1 38 168	12 3*	3496/5437
— am Wald	Öhringen	BaWü	08 1 44 133	12 7*	3540/5449
— an der Bilz	Schwäbisch Hall	BaWü	08 1 46 136	12 7*	3555/5437
— an der Heide	Craillsheim	BaWü	08 1 34 143	12 6*	3564/5457
— an der Lücke	Craillsheim	BaWü	08 1 34 144	12 7	3581/5456
—/Nassau	Untertaunuskreis	Hess	06 1 52 047	30 4	3432/5566
—//Wald-	Bergstraße	Hess	06 1 32 096	14 5*	3487/5492
— (Westerwald)	Altenkirchen (Westerwald)	RhPf	07 1 32 070	32 4	3405/5617
Michelfeld	Eschenbach i.d. OPf.	Bay	09 3 35 123	08 0	4470/5508
—	Kitzingen	Bay	09 6 43 139	13 0	3584/5507
—	Schwäbisch Hall	BaWü	08 1 46 137	12 7*	3549/5440
—	Sinsheim	BaWü	08 2 38 138	12 5	3484/5454
Michelnau	Büdingen	Hess	06 1 34 065	35 0	3503/5587
Michelrieth	Marktheidenfeld	Bay	09 6 46 137	14 1	3537/5521
Michelriether Forst, gemfr. Gebiet	Marktheidenfeld	Bay	09 6 46 444	14 1	3537/5523
Michelsberg	Ziegenhain	Hess	06 2 45 039	34 3	3516/5647
Michelsneukirchen	Roding	Bay	09 3 45 132	40 6*	4540/5443
Michelsrombach	Hünfeld	Hess	06 2 37 036	35 5	3546/5614
Michelstadt, Stadt	Erbach	Hess	06 1 38 053	14 4	3500/5504
Michelwinnaden	Ravensburg	BaWü	08 4 39 128	03 2	3555/5314
Michlbach, gemfr. Gebiet	Vohenstrauß	Bay	09 3 48 444	40 1	4526/5496
Michldorf	Vohenstrauß	Bay	09 3 48 131	40 1	4517/5497
Mickhausen	Schwabmünchen	Bay	09 7 47 127	04 6	4399/5346
Middefeitz	Lüchow-Dannenberg	Ndsa	03 3 36 232	64 2	4425/5879
Middels	Aurich (Ostfriesland)	Ndsa	03 6 31 136	60 2	3407/5934
Midlum	Leer	Ndsa	03 6 32 174	61 0	2591/5907
—	Südtondern	SchH	01 1 48 154	68 0	3469/6065
—	Wesermünde	Ndsa	03 4 37 171	61 2*	3474/5955
—//Groß	Norden	Ndsa	03 6 33 129	61 1	2577/5920
Miedelsbach	Waiblingen	BaWü	08 1 49 139	10 7	3540/5412
Miehlen	Rhein-Lahn-Kreis	RhPf	07 1 41 085	30 4	3416/5566
Mielenhausen	Münden	Ndsa	03 2 37 133	37 1*	3548/5702
Mielkendorf	Rendsburg	SchH	01 1 42 186	70 2	3567/6017
Miellen	Rhein-Lahn-Kreis	RhPf	07 1 41 086	31 0	3405/5577
Mielsdorf	Segeberg	SchH	01 1 44 156	70 2	3589/5977
Miesau	Kusel	RhPf	07 3 36 063	19 2*	2604/5475
Miesbach, Stadt	Miesbach	Bay	09 1 45 125	03 8	4487/5295
Miesbrunn	Vohenstrauß	Bay	09 3 48 132	40 1*	4531/5402
Miesenbach//Ramstein -	Kaiserslautern	RhPf	07 3 35 038	19 2*	3395/5480
Miesenheim	Mayen	RhPf	07 1 37 072	29 1	2600/5585
Mieterkingen	Saulgau	BaWü	08 4 42 172	04 0	3534/5323
Mietersheim	Lahr	BaWü	08 3 37 131	21 0*	3414/5355
Mietingen	Biberach	BaWü	08 4 32 154	04 2*	3567/5338
Mietrachting	Bad Aibling	Bay	09 1 33 127	03 8	4500/5305
—	Deggendorf	Bay	09 2 32 133	40 7*	4573/5414
Mildstedt	Husum	SchH	01 1 36 148	69 1	3506/6037
Millingen	Rees	NW	05 1 38 413	57 7*	2527/5741
Millinghausen//Horn-	Lippstadt	NW	05 8 36 319	54 2	3448/5720
Milse	Bielefeld	NW	05 7 31 417	53 1	3472/5769
Miltach	Kötzing	Bay	09 2 38 139	40 4	4556/5447
Milte	Warendorf	NW	05 5 40 512	54 0	3427/5762
Miltenberg, Stadt	Miltenberg	Bay	09 6 48 125	14 1*	3518/5506

Mimbach – Mittelreinbach

Gemeinde	Landkreis	Land	Statistische Kennziffer	Nummer des Natur- raumes	Koor- dinaten- schlüssel
Mimbach	Amberg	Bay	09 3 31 144	07 0	4490/5487
—	Homburg	Saar	10 0 31 121	18 1	2592/5455
Mimmelage // Groß	Bersenbrück	Ndsa	03 5 32 145	58 5	3425/5836
— // Klein	Bersenbrück	Ndsa	03 5 32 163	58 5	3422/5835
Mimmenhausen	Überlingen	BaWü	08 3 45 148	03 1	3522/5291
Mindelaltheim	Günzburg	Bay	09 7 36 149	04 6	3605/5370
Mindelau	Mindelheim	Bay	09 7 43 141	04 6	4391/5322
Mindelheim, Stadt	Mindelheim	Bay	09 7 43 142	04 6	3611/5325
Mindelstetten	Riedenburg	Bay	09 3 44 135	08 2	4474/5413
Mindelzell	Krumbach (Schwaben)	Bay	09 7 40 135	04 6	3607/5345
Minden	Bitburg	RhPf	07 2 32 082	26 0*	2533/5521
—, Stadt	Minden	NW	05 7 39 111	58 3*	3494/5795
Minderlittgen	Bernkastel-Wittlich	RhPf	07 2 31 085	27 0	2560/5541
Minderoffingen	Nördlingen	Bay	09 7 46 159	10 2	3607/5424
Mindersbach	Calw	BaWü	08 4 33 164	12 2	3478/5383
Mindersdorf	Sigmaringen	BaWü	08 4 43 154	04 0*	3506/5307
Mindorf	Hilpoltstein	Bay	09 5 39 161	11 1	4444/5447
Minfeld	Germersheim	RhPf	07 3 34 020	22 1	3437/5437
Mingerode	Duderstadt	Ndsa	03 2 32 128	37 4	3586/5712
Mingolsheim // Bad	Bruchsal	BaWü	08 2 31 126	12 5*	3475/5454
Minheim	Bernkastel-Wittlich	RhPf	07 2 31 086	25 0*	2567/5526
Minself	Säckingen	BaWü	08 3 43 133	16 1	3409/5274
Minsen	Friesland	Ndsa	03 8 33 116	61 1	3432/5953
Minstedt	Bremervörde	Ndsa	03 4 31 181	63 4	3508/5922
Mintraching	Regensburg	Bay	09 3 43 177	06 4*	4517/5424
Mirbach	Daun	RhPf	07 2 33 045	27 6	2548/5580
Mirsdorf	Coburg	Bay	09 4 33 170	13 8	4422/5580
Mirskofen	Landshut	Bay	09 2 40 138	06 2	4514/5386
Misburg, Stadt	Hannover	Ndsa	03 1 35 164	62 2*	3558/5807
Mischelbach	Weißenburg i. Bay.	Bay	09 5 47 145	11 3*	4428/5442
Misselberg	Rhein-Lahn-Kreis	RhPf	07 1 41 087	30 4*	3412/5575
Misselwarden	Wesermünde	Ndsa	03 4 37 172	61 2	3468/5949
Missen-Wilhams	Sonthofen	Bay	09 7 48 125	03 5	3585/5274
Mistelbach	Bayreuth	Bay	09 4 32 156	07 1	4465/5531
Mistelbrunn	Donaueschingen	BaWü	08 3 32 147	15 4	3453/5313
Mistelfeld	Lichtenfels	Bay	09 4 40 139	07 1	4435/5555
Mistelgau	Bayreuth	Bay	09 4 32 157	07 1*	4462/5531
Mistendorf	Bamberg	Bay	09 4 31 177	11 2*	4431/5527
Mitgenfeld	Brückenaue	Bay	09 6 35 118	14 0*	3559/5573
Mittelehnen	Bergstraße	Hess	06 1 32 059	14 5	3481/5500
Mitling-Mark	Leer	Ndsa	03 6 32 175	61 0	2592/5891
Mitlosheim	Merzig-Wadern	Saar	10 0 32 913	19 0	2556/5489
Mittbach	Wasserburg a. Inn	Bay	09 1 54 141	05 2	4502/5337
Mittgroßefehn	Aurich (Ostfriesland)	Ndsa	03 6 31 137	60 2	3404/5919
Mittelaschenbach	Hünfeld	Hess	06 2 37 036	35 3	3560/5612
Mittelbach	Zweibrücken	RhPf	07 3 41 022	18 0*	2597/5454
Mittelberg	Coburg	Bay	09 4 33 171	39 0*	4431/5578
—	Kempten (Allgäu)	Bay	09 7 39 124	03 5	3608/5279
Mittelbiberach	Biberach	BaWü	08 4 32 155	04 1	3556/5328
Mittelbrunn	Kaiserslautern	RhPf	07 3 35 027	18 0	3394/5472
Mittelbuch	Biberach	BaWü	08 4 32 156	04 1	3565/5324
Mittelbuchen	Hanau	Hess	06 1 43 017	23 4*	3492/5560
Mitteldachstetten	Ansbach	Bay	09 5 31 155	11 4	3606/5475
Mittelehrenbach	Forchheim	Bay	09 4 35 145	11 2*	4440/5506
Mittelleschenbach	Gunzenhausen	Bay	09 5 37 144	11 3	4412/5454
Mittelfischbach	Schwäbisch Hall	BaWü	08 1 46 138	10 8	3562/5434
Mittelfischbach	Rhein-Lahn-Kreis	RhPf	07 1 41 088	30 4	3426/5569
Mittel-Gründau	Büdingen	Hess	06 1 34 066	23 3	3507/5566
Mittelheim	Rheingaukreis	Hess	06 1 50 014	23 6*	3429/5540
Mittelkalbach	Fulda	Hess	06 2 34 085	35 2*	3546/5587
Mittelneufnach	Schwabmünchen	Bay	09 7 47 128	04 6	4396/5339
Mittelnkirchen	Stade	Ndsa	03 4 35 175	67 0	3541/5935
Mittelramstadt	Ansbach	Bay	09 5 31 156	11 3*	3604/5466
Mittelreidenbach	Birkenfeld	RhPf	07 1 34 055	19 3	2604/5511
Mittelreinbach	Sulzbach-Rosenberg	Bay	09 3 46 128	08 0	4473/5492

Mittelrode – Möllenbeck

Gemeinde	Landkreis	Land	Statistische Kennziffer	Nummer des Natur- raumes	Koor- dinaten- schlüssel
Mittelrode	Fulda	Hess	06 2 34 086	35 2	3543/5600
—	Springe	Ndsa	03 1 39 142	52 1	3545/5786
Mittelschefflenz	Mosbach	BaWü	08 2 36 136	12 8	3520/5474
Mittelsdorf	Stade	Ndsa	03 4 35 176	63 4	3524/5941
Mittel-Seemen	Büdingen	Hess	06 1 34 067	35 0*	3517/5585
Mittelsinn	Gemünden a. Main	Bay	09 6 37 126	14 1*	3544/5562
Mittelstadt	Reutlingen	BaWü	08 4 40 132	10 4*	3517/5381
Mittelstenahe	Land Hadeln	Ndsa	03 4 32 143	63 3	3502/5946
Mittelstendorf	Soltau	Ndsa	03 3 38 143	64 1	3553/5869
Mittelstenweiler	Überlingen	BaWü	08 3 45 149	03 2*	3525/5290
Mittelstetten	Fürstenfeldbruck	Bay	09 1 40 145	06 2*	4433/5347
—	Neuburg a.d. Donau	Bay	09 7 44 153	04 7	4423/5396
—	Schwabmünchen	Bay	09 7 47 129	04 7	4408/5342
—, gemfr. Gebiet	Fürstenfeldbruck	Bay	09 1 40 444	05 0	4433/5345
Mittelstreu	Mellrichstadt	Bay	09 6 47 124	13 8*	3590/5585
Mittelstrimmig	Cochem-Zell	RhPf	07 1 35 061	24 5	2591/5551
Mittelurbach	Ravensburg	BaWü	08 4 39 136	03 2*	3558/5308
Mittelwasungen	Coburg	Bay	09 4 33 172	11 7	4438/5570
Mittenwald, Markt	Garmisch-Partenkirchen	Bay	09 1 41 118	02 3*	4444/5256
Mitteraschau	Neunburg vorm Wald	Bay	09 3 39 133	40 1	4527/5470
Mitterberg, gemfr. Gebiet	Vohenstrauß	Bay	09 3 48 444	40 0	4532/5504
Mitterdorf	Roding	Bay	09 3 45 133	07 0	4537/5452
Mitterfecking	Kelheim	Bay	09 2 37 142	08 2*	4496/5415
Mitterfels, Markt	Bogen	Bay	09 2 31 136	40 6	4550/5427
Mittergars	Wasserburg a. Inn	Bay	09 1 54 142	05 4*	4524/5335
Mitterharthausen	Straubing	Bay	09 2 47 131	06 4	4540/5411
Mitterhausen	Eggenfelden	Bay	09 2 34 142	06 0	4563/5379
Mitterode	Eschwege	Hess	06 2 31 036	35 7	3564/5664
Mitterscheyern	Pfaffenhofen a.d. Ilm	Bay	09 1 48 149	06 2	4460/5376
Mittershausen	Bergstraße	Hess	06 1 32 060	14 5	3479/5502
Mitterskirchen	Eggenfelden	Bay	09 2 34 143	06 0	4554/5357
Mitterstetten	Mainburg	Bay	09 2 41 131	06 2	4488/5396
Mittersthal	Neumarkt i.d. OPf.	Bay	09 3 38 141	08 1	4467/5453
Mitterteich, Stadt	Tirschenreuth	Bay	09 3 47 136	39 6	4518/5535
Mittich	Griesbach i. Rottal	Bay	09 2 36 128	05 4	4604/5368
Mittlerer Liezheimer Forst, gemfr. Ge- biet // Unterer u.	Dillingen a.d. Donau	Bay	09 7 32 444	09 8	4391/5397
Mitwitz, Markt	Kronach	Bay	09 4 38 158	07 1	4444/5568
Mockersdorf	Kemnath	Bay	09 3 36 131	07 0	4488/5522
Mockstadt // Nieder-	Büdingen	Hess	06 1 34 069	35 0	3496/5577
— // Ober-	Büdingen	Hess	06 1 34 073	35 0	3497/5578
Modau // Nieder-	Darmstadt	Hess	06 1 35 027	14 5	3481/5518
— // Ober-	Darmstadt	Hess	06 1 35 030	14 5	3481/5516
Modlos	Brückena	Bay	09 6 35 119	14 0*	3555/5570
Modschiedel	Lichtenfels	Bay	09 4 40 140	08 0	4447/5544
Möckenlohe	Eichstätt	Bay	09 5 33 153	08 2	4443/5410
Möckmühl, Stadt	Heilbronn	BaWü	08 1 38 169	12 6*	3526/5465
Mödesse	Peine	Ndsa	03 2 40 143	62 3	3588/5805
Mödingen	Dillingen a.d. Donau	Bay	09 7 32 151	09 8*	3606/5391
Mödlitz	Coburg	Bay	09 4 33 173	11 7*	4443/5565
Mödrath	Bergheim (Erft)	NW	05 3 31 713	55 3*	2551/5639
Möggingen	Konstanz	BaWü	08 3 36 148	03 1	3500/5292
Mögglingen	Schwäbisch Gmünd	BaWü	08 1 45 129	10 2	3571/5410
Möglingen	Ludwigsburg	BaWü	08 1 41 144	12 3	3509/5417
—	Öhringen	BaWü	08 1 44 134	12 6	3531/5456
Möhn	Trier-Saarburg	RhPf	07 2 35 089	26 1	2542/5522
Möhnesee	Soest	NW	05 8 40 113	33 4*	3439/5707
Möhnsen	Herzogtum Lauenburg	SchH	01 1 35 196	70 2	3597/5938
Möhren	Donauwörth	Bay	09 7 33 152	08 2	4417/5423
Möhrendorf	Erlangen	Bay	09 5 34 129	11 3	4428/5501
— // Nister-	Oberwesterwaldkreis	RhPf	07 1 39 080	32 2	3434/5613
Möhringen	Saulgau	BaWü	08 4 42 173	04 0*	3540/5338
—, Stadt	Donaueschingen	BaWü	08 3 32 148	09 2	3482/5314
Möllbergen	Minden	NW	05 7 39 421	36 6	3495/5786
Möllenbeck	Grafschaft Schaumburg	Ndsa	03 1 33 159	36 6*	3502/5781

Möllensen – Mörslingen

Gemeinde	Landkreis	Land	Statistische Kennziffer	Nummer des Natur- raumes	Koor- dinaten- schlüssel
Möllensen	Alfeld (Leine)	Ndsa	03 2 31 161	37 9	3561/5771
Möln // Alt	Herzogtum Lauenburg	SchH	01 1 35 112	70 2*	4411/5945
—, Stadt	Herzogtum Lauenburg	SchH	01 1 35 197	75 0*	4413/5945
Mölme	Hildesheim-Marienburg	Ndsa	03 2 35 186	52 0	3579/5788
Mölsheim	Alzey-Worms	RhPf	07 3 31 046	22 7	3440/5501
Mömbris, Markt	Alzenau i. UFr.	Bay	09 6 31 141	14 2	3511/5548
Mömlingen	Obernburg a. Main	Bay	09 6 49 126	14 4	3506/5524
Mönau, gemfr. Gebiet	Höchstädt a.d. Aisch	Bay	09 4 36 444	11 3	4423/5498
Mönchberg	Böblingen	BaWü	08 1 33 134	10 4	3494/5383
—, Markt	Obernburg a. Main	Bay	09 6 49 127	14 1	3519/5517
Mönchhof	Kassel	Hess	06 2 38 019	34 3	3531/5694
Mönchengladbach, Stadt		NW	05 1 16 000	57 3*	2531/5673
Mönchevahlberg	Wolfenbüttel	Ndsa	03 7 36 166	51 2	4409/5780
Mönchherrnsdorf	Bamberg	Bay	09 4 31 178	11 5	4403/5522
Mönchhosbach	Rotenburg	Hess	06 2 41 039	35 7	3562/5656
Mönchkröttendorf	Lichtenfels	Bay	09 4 40 141	07 1*	4439/5551
Mönchsroden	Coburg	Bay	09 4 33 175	11 7*	4433/5574
Mönchsroden Forst, gemfr. Gebiet	Coburg	Bay	09 4 33 444	39 0	4433/5576
Mönchsambach	Bamberg	Bay	09 4 31 179	11 5	4405/5521
Mönchsberg	Neustadt a.d. Aisch	Bay	09 5 41 160	11 5	4396/5503
Mönchsdeggingen	Nördlingen	Bay	09 7 46 160	09 8*	4396/5405
Mönchsondheim	Scheinfeld	Bay	09 5 44 145	13 0	3592/5504
Mönchsroth	Dinkelsbühl	Bay	09 5 32 145	11 3*	3600/5432
Mönchstockheim	Gerolzhofen	Bay	09 6 38 153	13 7	3598/5534
Mönchswald m. Altenmuhr, gemfr. Gebiet	Gunzenhausen	Bay	09 5 37 444	11 3	4407/5450
Mönchweiler	Villingen	BaWü	08 3 46 126	15 3*	3457/5330
Mönchzell	Heidelberg	BaWü	08 2 33 135	12 5	3489/5466
Möning	Neumarkt i.d. OPf.	Bay	09 3 38 142	11 1	4451/5456
Mönkeberg	Plön	SchH	01 1 41 164	70 2	3578/6024
Mönkhagen	Stormarn	SchH	01 1 46 162	70 2	4405/5975
Mönkloh	Segeberg	SchH	01 1 44 212	69 8*	3552/5973
Mönninghausen	Lippstadt	NW	05 8 36 519	54 0*	3462/5727
Mönsheim	Leonberg	BaWü	08 1 40 126	12 3	3490/5414
Mönstadt	Usingen	Hess	06 1 53 021	30 2	3459/5584
Mönstetten	Günzburg	Bay	09 7 36 150	04 6	3607/5372
Möntenich	Cochem-Zell	RhPf	07 1 35 062	27 0*	2592/5565
Mörel	Rendsburg	SchH	01 1 42 187	69 3*	3547/5998
Mörfelden, Stadt	Groß-Gerau	Hess	06 1 42 021	23 2	3469/5537
Mörgen	Mindelheim	Bay	09 7 43 143	04 6	3612/5336
Mörlach	Feuchtwangen	Bay	09 5 35 139	11 3	4399/5450
—	Hilpoltstein	Bay	09 5 39 162	11 1	4445/5452
Mörlbach	Uffenheim	Bay	09 5 46 150	13 1*	3590/5483
Mörten	Oberwesterwaldkreis	RhPf	07 1 39 066	32 2	3421/5618
— // Nieder-	Friedberg	Hess	06 1 39 038	23 4	3480/5583
— // Ober-	Friedberg	Hess	06 1 39 045	23 4*	3478/5582
Mörtenbach	Bergstraße	Hess	06 1 32 061	14 5	3481/5495
Mörmoosen	Mühlendorf a. Inn	Bay	09 1 46 137	05 3	4544/5340
Mörnsheim, Markt	Eichstätt	Bay	09 5 33 154	08 2	4427/5415
Moers, Stadt	Moers	NW	05 2 37 113	57 5	2544/5702
Mörsach	Feuchtwangen	Bay	09 5 35 140	11 3	4403/5447
Mörsbach	Zweibrücken	RhPf	07 3 41 023	18 0	2602/5464
— (Oberwesterwaldkreis)	Oberwesterwaldkreis	RhPf	07 1 39 067	33 0	3412/5621
Mörsch	Karlsruhe	BaWü	08 2 34 142	22 3*	3448/5425
Mörschbach	Rhein-Hunsrück-Kreis	RhPf	07 1 40 096	24 1*	3401/5542
Mörschenhardt	Buchen	BaWü	08 2 32 157	14 4	3512/5492
Mörschied	Birkenfeld	RhPf	07 1 34 056	19 4*	2594/5518
Mörsdorf	Cochem-Zell	RhPf	07 1 35 063	24 5	2596/5552
—	Hilpoltstein	Bay	09 5 39-164	11 1	4448/5452
Mörse	Gifhorn	Ndsa	03 3 34 191	62 4	4414/5807
Mörsen	Grafschaft Hoya	Ndsa	03 1 32 181	59 4*	3475/5851
Mörsfeld	Donnersbergkreis	RhPf	07 3 33 046	19 3	3423/5512
Mörshausen	Fritzlar-Homberg	Hess	06 2 33 056	35 6	3531/5656
—	Melsungen	Hess	06 2 40 044	35 7	3542/5664
Mörsingen	Saulgau	BaWü	08 4 42 174	09 5	3533/5342
Mörslingen	Dillingen a.d. Donau	Bay	09 7 32 152	04 5*	4391/5389

Mörstadt – Moorhusen

Gemeinde	Landkreis	Land	Statistische Kennziffer	Nummer des Natur- raumes	Koor- dinaten- schlüssel
Mörstadt	Alzey-Worms	RhPf	07 3 31 047	22 7	3446/5503
Mörtelstein	Mosbach	BaWü	08 2 36 137	12 8*	3503/5469
Mörz	Mayen	RhPf	07 1 37 073	29 1	2599/5569
—	Rhein-Hunsrück-Kreis	RhPf	07 1 40 097	24 3	2599/5551
Mörzheim	Landau-Bad Bergzabern	RhPf	07 3 37 053	22 0*	3432/5448
Mörsbach	Bühl	BaWü	08 3 31 125	21 2*	3431/3385
Moese	Wiedenbrück	NW	05 7 42 514	54 0	3457/5738
Möslberg	Wegscheid	Bay	09 2 51 123	40 9	5407/5390
Mössingen	Tübingen	BaWü	08 4 45 136	10 1	3505/5363
Mößling	Mühl Dorf a. Inn	Bay	09 1 46 138	05 4	4539/5348
Möttau	Oberlahnkreis	Hess	06 1 47 037	30 2	3457/5590
Möttingen	Nördlingen	Bay	09 7 46 161	10 3	4396/5409
Möttlingen	Calw	BaWü	08 4 33 165	12 2*	3485/5403
Mötzing	Regensburg	Bay	09 3 43 179	06 4*	4528/5417
Mötzingen	Böblingen	BaWü	08 1 33 135	12 2	3484/5377
Mözen	Segeberg	SchH	01 1 44 157	70 2	3582/5976
Mogendorf	Unterwesterwaldkreis	RhPf	07 1 42 047	32 4	3412/5595
Moggast	Pegnitz	Bay	09 4 43 144	08 0	4447/5515
Moggenbrunn	Coburg	Bay	09 4 33 174	13 8	4425/5576
Mohnhausen	Frankenberg	Hess	06 2 32 052	34 5	3494/5654
Mohrenhausen	Illertissen	Bay	09 7 37 136	04 6	3595/5341
Mohrkirchosterholz	Schleswig	SchH	01 1 43 172	70 0	3546/6061
Mohrkirchwesterholz	Schleswig	SchH	01 1 43 173	70 0	3545/6060
Moide	Solktau	Ndsa	03 3 38 144	64 0	3563/5873
Moisburg	Harburg	Ndsa	03 3 35 187	63 4*	3547/5919
Moischeid	Ziegenhain	Hess	06 2 45 040	34 6*	3503/5648
Moischt	Marburg	Hess	06 2 39 064	34 7	3487/5626
Molbath	Uelzen	Ndsa	03 3 39 224	64 3*	4414/5871
Molbergen	Cloppenburg	Ndsa	03 8 32 124	59 2*	3427/5859
Moldenit	Schleswig	SchH	01 1 43 174	70 0	3539/6046
Molfsee	Rendsburg	SchH	01 1 42 188	70 2	3569/6015
Mollenfelde	Göttingen	Ndsa	03 2 34 159	37 1*	3558/5697
Mollhagen	Stormarn	SchH	01 1 46 163	70 2	3591/5954
Mollseifen	Wittgenstein	NW	05 8 42 226	33 3	3465/5669
Molsberg	Oberwesterwaldkreis	RhPf	07 1 39 068	32 3	3427/5594
Molzbach	Hünfeld	Hess	06 2 37 038	35 3	3556/5614
Molzen	Uelzen	Ndsa	03 3 39 225	64 3	4406/5876
Molzhausen	Altenkirchen (Westerwald)	RhPf	07 1 32 071	33 0	3419/5624
Momart	Erbach	Hess	06 1 38 054	14 4	3500/5509
Momberg	Marburg	Hess	06 2 39 065	34 6	3507/5638
Mommenheim	Mainz-Bingen	RhPf	07 3 39 037	22 7	3447/5527
Monakam	Calw	BaWü	08 4 33 166	15 0	3482/5406
Mondfeld	Tauberbischofsheim	BaWü	08 2 39 158	14 1	3530/5516
Mondorf	Merzig-Wadern	Saar	10 0 32 317	18 2	2543/5476
Monheim, Stadt	Donauwörth	Bay	09 7 33 153	08 2	4416/5412
—, Stadt	Rhein-Wupper-Kreis	NW	05 1 39 117	55 1	2562/5662
Monreal	Mayen	RhPf	07 1 37 074	27 1*	2582/5574
Monschau, Stadt	Monschau	NW	05 4 35 111	28 2	2517/5602
Monsheim	Alzey-Worms	RhPf	07 3 31 048	22 7	3442/5500
Montabaur, Stadt	Unterwesterwaldkreis	RhPf	07 1 42 048	32 4	3417/5589
Monzel // Osann-	Bernkastel-Wittlich	RhPf	07 2 31 103	25 0*	2568/5532
Monzelfeld	Bernkastel-Wittlich	RhPf	07 2 31 087	24 5	2577/5529
Monzernheim	Alzey-Worms	RhPf	07 3 31 049	22 7	3444/5509
Monzingen	Bad Kreuznach	RhPf	07 1 33 067	22 8*	3398/5519
Moor // Groß	Harburg	Ndsa	03 3 35 149	67 0	3569/5925
— // Klein	Harburg	Ndsa	03 3 35 175	67 0	3569/5924
Moorausmoor	Land Hadeln	Ndsa	03 4 32 144	63 3	3497/5944
Moordiek	Steinburg	SchH	01 1 45 172	69 8	3542/5976
Moordorf	Aurich (Ostfriesland)	Ndsa	03 6 31 138	60 2	2592/5928
—	Steinburg	SchH	01 1 45 173	69 8	3542/5973
Moorende	Harburg	Ndsa	03 3 35 188	67 0	3548/5930
Moorenweis	Fürstenfeldbruck	Bay	09 1 40 146	05 0*	4431/5336
—, gemfr. Gebiet	Fürstenfeldbruck	Bay	09 1 40 444	03 7	4435/5334
Moorhusen	Aurich (Ostfriesland)	Ndsa	03 6 31 139	60 2	2589/5933
—	Steinburg	SchH	01 1 45 174	67 1	3525/5981

Gemeinde	Landkreis	Land	Statistische Kennziffer	Nummer des Natur- raumes	Koor- dinaten- schlüssel
Moorrege	Pinneberg	SchH	01 1 39 147	69 5*	3543/5948
Moorriem	Wesermarsch	Ndsa	03 8 36 121	61 2	3457/5902
Moorsee	Plön	SchH	01 1 41 165	70 2	3574/6015
Moorweg	Wittmund	Ndsa	03 6 34 144	60 2*	3408/5946
Moos	Bühl	BaWü	08 3 31 126	21 0	3431/5398
—	Konstanz	BaWü	08 3 36 149	03 1	3495/5288
—	Neuburg a.d. Donau	Bay	09 7 44 154	04 7	4429/5398
—	Vilshofen	Bay	09 2 50 138	06 4	4570/5402
—	Würzburg	Bay	09 6 52 132	13 0	3563/5504
— // Nieder-	Lauterbach	Hess	06 1 44 038	35 1	3527/5593
— // Ober-	Lauterbach	Hess	06 1 44 041	35 1*	3526/5591
— // Wünschen-	Lauterbach	Hess	06 1 44 070	35 0	3529/5596
Moosach	Ebersberg	Bay	09 1 37 127	03 8	4491/5322
Moosbach	Ansbach	Bay	09 5 31 157	11 3	4416/5459
—	Kempten (Allgäu)	Bay	09 7 39 125	03 5	3603/5279
—	Nürnberg	Bay	09 5 42 129	11 3	4446/5473
—	Viechtach	Bay	09 2 48 121	40 4*	4557/5442
—	Vohenstrauß	Bay	09 3 48 133	40 1	4530/5495
Moosbeuren	Ehingen	BaWü	08 4 34 143	04 2	3554/5339
Moosbrunn	Heidelberg	BaWü	08 2 33 136	14 4	3494/5476
Moosburg	Saulgau	BaWü	08 4 42 175	04 0	3544/5329
— a.d. Isar, Stadt	Freising	Bay	09 1 39 152	06 2*	4495/5370
Moosen (Vils)	Erding	Bay	09 1 38 137	06 0	4514/5357
Mooser Forst, gemfr. Gebiet	Eschenbach i.d. OPf.	Bay	09 3 35 444	07 0*	4483/5516
Moosham	Regensburg	Bay	09 3 43 178	06 2*	4520/5421
—	Wolfratshausen	Bay	09 1 56 136	03 7	4466/5308
Moosheim	Saulgau	BaWü	08 4 42 176	04 0	3537/5323
Moosinning	Erding	Bay	09 1 38 138	05 2*	4489/5349
Moosthann	Landshut	Bay	09 2 40 139	06 2	4521/5392
Moosthenning	Dingolfing	Bay	09 2 33 126	06 2*	4536/5393
Morbach	Bernkastel-Wittlich	RhPf	07 2 31 088	24 3*	2580/5519
Moringen, Stadt	Northeim	Ndsa	03 2 38 160	37 2*	3560/5730
Moritzheim	Cochem-Zell	RhPf	07 1 35 064	24 5	2590/5546
Morles	Hünfeld	Hess	06 2 37 039	35 3*	3560/5610
Morlesau	Hammelburg	Bay	09 6 39 125	14 0*	3558/5554
Mornshausen a.D.	Biedenkopf	Hess	06 1 33 037	32 0	3467/5634
— a.S.	Biedenkopf	Hess	06 1 33 038	32 0	3471/5624
Morsbach	Hilpoltstein	Bay	09 5 39 163	08 2	4445/5432
—	Künzelsau	BaWü	08 1 39 137	12 6	3552/5460
—	Oberbergischer Kreis	NW	05 3 35 116	33 0*	3410/5637
Morscheid	Trier-Saarburg	RhPf	07 2 35 090	24 6*	2554/5511
— -Riedenburg	Bernkastel-Wittlich	RhPf	07 2 31 089	24 3*	2578/5515
Morschheim	Donnersbergkreis	RhPf	07 3 33 047	22 7	3429/5507
Morscholz	Merzig-Wadern	Saar	10 0 32 817	19 0*	2562/5491
Morschreuth	Pegnitz	Bay	09 4 43 145	08 0	4447/5513
Morshausen	Koblenz	RhPf	07 1 36 024	24 5	2602/5562
Morsum	Südtondern	SchH	01 1 48 155	68 0	3463/6082
—	Verden	Ndsa	03 4 36 162	62 1*	3506/5869
Mosbach	Dieburg	Hess	06 1 36 027	23 1*	3502/5528
—	Feuchtwangen	Bay	09 5 35 141	11 3*	3592/5447
—	Fulda	Hess	06 2 34 087	35 4	3567/5590
—	Schwabach	Bay	09 5 45 134	11 3	4425/5451
—, Stadt	Mosbach	BaWü	08 2 36 138	12 8*	3510/5463
Mosberg-Richweiler	Sankt Wendel	Saar	10 0 37 319	19 4	2583/5491
Mosborn	Gelnhausen	Hess	06 1 40 042	14 1	3529/5552
Mosbruch	Mayen	RhPf	07 1 37 075	27 1	2566/5570
Moschheim	Unterwesterwaldkreis	RhPf	07 1 42 049	32 4	3418/5594
Mosebeck	Detmold	NW	05 7 33 417	36 4	3496/5758
Moselkern	Cochem-Zell	RhPf	07 1 35 065	25 0*	2597/5562
Moselsürsch	Mayen	RhPf	07 1 37 076	29 1	2601/5570
Mosheim	Fritzlar-Homberg	Hess	06 2 33 057	35 6	3532/5661
Mossau // Ober-	Erbach	Hess	06 1 38 062	14 4	3494/5503
— // Unter-	Erbach	Hess	06 1 38 083	14 4	3495/5500
Mossenbergr-Wöhren	Detmold	NW	05 7 33 174	36 4	3501/5758
Motten	Brückenaue	Bay	09 6 35 120	35 3	3555/5584

Mottener Forst – Mülhausen

Gemeinde	Landkreis	Land	Statistische Kennziffer	Nummer des Natur- raumes	Koor- dinaten- schlüssel
Mottener Forst-Nord, gemfr. Gebiet	Brückenaus	Bay	09 6 35 444	35 3	3556/5587
— Forst-Süd, gemfr. Gebiet	Brückenaus	Bay	09 6 35 444	35 3	3553/5581
— Forst-West, gemfr. Gebiet	Brückenaus	Bay	09 6 35 444	35 3	3556/5580
Mottgers	Schlüchtern	Hess	06 1 51 021	14 1*	3546/5573
Mottschieß	Sigmaringen	BaWü	08 4 43 155	04 0	3521/5314
Motzenhofen	Aichach	Bay	09 1 31 144	06 2	4433/5373
Motzenrode	Eschwege	Hess	06 2 31 037	35 8	3572/5678
Motzfeld	Hersfeld	Hess	06 2 35 048	35 5*	3560/5635
Much	Rhein-Sieg-Kreis	NW	05 3 37 121	33 9*	2599/5641
Mucheln	Plön	SchH	01 1 41 166	70 2	3594/6014
Muckenreuth	Kulmbach	Bay	09 4 39 143	07 1	4464/5541
Muckenschopf	Kehl	BaWü	08 3 35 133	21 0	3425/5396
Muckental	Mosbach	BaWü	08 2 36 139	14 4	3514/5476
Mudau	Buchen	BaWü	08 2 32 158	14 4	3515/5488
Muddenhagen	Warburg	NW	05 7 41 221	36 1*	3522/5713
Mudenbach	Oberwesterwaldkreis	RhPf	07 1 39 069	32 4	3410/5615
Mudersbach	Altenkirchen (Westerwald)	RhPf	07 1 32 072	33 1	3425/5632
—	Wetzlar	Hess	06 1 54 054	32 0	3463/5617
Mudershausen	Rhein-Lahn-Kreis	RhPf	07 1 41 089	30 4	3431/5571
MückeIn	Daun	RhPf	07 2 33 046	27 0	2566/5550
Mückenloch	Heidelberg	BaWü	08 2 33 137	14 4*	3489/5472
Mücklingen	Lüneburg	Ndsa	03 3 37 177	64 2	4419/5895
Müddersheim	Düren	NW	05 4 32 962	55 3	2546/5624
Müden (Aller)	Gifhorn	Ndsa	03 3 34 192	62 6*	3592/5822
— (Mosel)	Cochem-Zell	RhPf	07 1 35 066	25 0	2595/5561
— (Örtze)	Celle	Ndsa	03 3 32 168	64 1*	3575/5861
Müdesheim	Karlstadt	Bay	09 6 42 138	13 5	3565/5537
Mühbrook	Rendsburg	SchH	01 1 42 189	70 2	3566/6003
Mühlacker, Stadt	Vaihingen	BaWü	08 1 48 133	12 3*	3488/5423
Mühlbach	Bad Neustadt a.d. Saale	Bay	09 6 34 129	14 0*	3587/5576
—	Fritzlar-Homberg	Hess	06 2 33 058	35 7	3539/5644
—	Karlstadt	Bay	09 6 42 139	13 3*	3554/5535
—	Rehau	Bay	09 4 44 121	39 5	4512/5561
—	Riedenburg	Bay	09 3 44 136	08 2	4472/5432
—	Sinsheim	BaWü	08 2 38 139	12 5*	3492/5440
— // Riesweiler -	Zweibrücken	RhPf	07 3 41 027	18 0	3391/5458
Mühlberg, gemfr. Gebiet // Patrich u.	Weißenburg i. Bay.	Bay	09 5 47 444	08 2	4419/5424
Mühdorf a. Inn, Stadt	Mühdorf a. Inn	Bay	09 1 46 139	05 4	4539/5345
Mühdorfer Hart, gemfr. Gebiet	Mühdorf a. Inn	Bay	09 1 46 444	05 4	4532/5343
Mühlen	Neumarkt i.d. OPf.	Bay	09 3 38 143	11 1*	4465/5464
— am Neckar	Horb	BaWü	08 4 37 139	12 2	3481/5368
Mühlenbach	Wolfach	BaWü	08 3 48 124	15 3	3434/5347
Mühlenbarbek	Steinburg	SchH	01 1 45 175	69 3	3543/5981
Mühlenberg	Holzminden	Ndsa	03 2 36 167	37 0	3535/5740
Mühlendorf	Bamberg	Bay	09 4 31 180	11 3	4415/5527
Mühlenrade	Herzogtum Lauenburg	SchH	01 1 35 198	70 2	4400/5942
Mühlenstraßen	Süderdithmarschen	SchH	01 1 47 162	68 4	3504/5975
Mühlfeld	Melrichstadt	Bay	09 6 47 125	13 8	3596/5591
Mühlhausen	Biberach	BaWü	08 4 32 157	04 1	3561/5315
—	Friedberg	Bay	09 7 34 132	04 7*	4422/5368
—	Fritzlar-Homberg	Hess	06 2 33 059	34 3	3526/5654
—	Heidelberg	BaWü	08 2 33 138	12 5	3480/5457
—	Ingolstadt	Bay	09 1 42 134	08 2*	4449/5405
—	Karlstadt	Bay	09 6 42 140	13 4	3575/5536
—	Kelheim	Bay	09 2 37 143	06 2*	4484/5404
—	Konstanz	BaWü	08 3 36 150	03 0	3486/5297
—	Mallersdorf	Bay	09 2 42 138	06 2	4527/5395
—	Neumarkt i.d. OPf.	Bay	09 3 38 144	11 1	4460/5448
—	Pforzheim	BaWü	08 2 37 131	12 2*	3487/5408
—	Rottweil	BaWü	08 4 41 141	12 1	3469/5324
—	Waldeck	Hess	06 2 42 066	34 0	3493/5689
—	Würzburg	Bay	09 6 52 133	13 4	3572/5525
— an der Enz	Vaihingen	BaWü	08 1 48 134	12 3*	3492/5423
— im Täle	Göppingen	BaWü	08 1 36 147	09 4	3548/5382
—, Markt	Höchstadt a.d. Aisch	Bay	09 4 36 143	11 3*	4412/5514

Gemeinde	Landkreis	Land	Statistische Kennziffer	Nummer des Natur- raumes	Koor- dinaten- schlüssel
Mühlheim	Eichstätt	Bay	09 5 33 155	08 2	4426/5414
— am Bach	Horb	BaWü	08 4 37 140	12 2*	3478/5361
— am Main, Stadt	Offenbach	Hess	06 1 49 019	23 2	3488/5554
— an der Donau, Stadt	Turtlingen	BaWü	08 4 46 130	09 2*	3492/5321
Mühlhofen	Überlingen	BaWü	08 3 45 150	03 1	3520/5289
Mühlhingen	Stockach	BaWü	08 3 44 144	04 0*	3501/5308
Mühlpfad	Rhein-Hunsrück-Kreis	RhPf	07 1 40 098	24 3	3396/5554
Mühlried	Schrobenhausen	Bay	09 1 51 133	06 2	4447/5382
Mühlstetten	Weißenburg i. Bay	Bay	09 5 47 146	11 3	4428/5447
Mühringen	Horb	BaWü	08 4 37 141	12 2	3482/5365
Mülbach	Bitburg	RhPf	07 2 32 083	26 1	2528/5537
Mülben	Mosbach	BaWü	08 2 36 140	14 4	3507/5480
Mülheim	Arnsberg	NW	05 8 32 614	33 4*	3451/5707
— a.d. Ruhr, Stadt		NW	05 2 17 000	54 5*	2560/5699
— -Kärlich	Koblenz	RhPf	07 1 36 025	29 1	3393/5584
— (Mosel)	Bernkastel-Wittlich	RhPf	07 2 31 090	25 0*	2572/5531
Müllen	Kehl	BaWü	08 3 35 134	21 0	3414/5371
Müllenbach	Ahrweiler	RhPf	07 1 31 051	27 1	2564/5576
—	Cochem-Zell	RhPf	07 1 35 067	27 0*	2576/5565
Müllenborn	Daun	RhPf	07 2 33 047	27 6	2543/5567
Müllheim, Stadt	Müllheim	BaWü	08 3 39 138	20 1*	3397/5297
Müllingen	Hannover	Ndsa	03 1 35 165	52 0	3562/5796
Mümling-Grumbach	Erbach	Hess	06 1 38 055	14 4	3499/5514
Münchaurach	Höchstädt a.d. Aisch	Bay	09 4 36 144	11 3	4415/5494
Münchberg, Stadt	Münchberg	Bay	09 4 41 128	39 3	4485/5562
Münchehagen	Nienburg (Weser)	Ndsa	03 1 37 169	52 2	3513/5812
Münchehof	Gandersheim	Ndsa	03 7 33 158	37 9*	3581/5746
München	Passau	Bay	09 2 43 129	40 8	4608/5396
—, Stadt		Bay	09 1 15 000	05 1	4468/5335
Münchenreuth	Hof	Bay	09 4 37 135	41 1	4494/5587
—	Tirschenreuth	Bay	09 3 47 137	39 4	4520/5544
Münchenreuther Wald, gemfr. Gebiet	Tirschenreuth	Bay	09 3 47 444	39 4*	4521/5543
Münchenroth	Rhein-Lahn-Kreis	RhPf	07 1 41 090	30 4	3420/5560
Müncherlbach	Ansbach	Bay	09 5 31 158	11 3	4416/5469
Münchham	Pfarrkirchen	Bay	09 2 44 128	06 0	4584/5355
Münchhausen	Dillkreis	Hess	06 1 37 041	32 3*	3442/5609
—	Marburg	Hess	06 2 39 066	34 5	3480/5647
Münchhöf	Stockach	BaWü	08 3 44 145	03 0*	3496/5305
Münchholzhausen	Wetzlar	Hess	06 1 54 055	34 8*	3469/5601
Münchingen	Hochschwarzwald	BaWü	08 3 40 140	12 0	3455/5298
—	Leonberg	BaWü	08 1 40 127	12 3	3507/5413
Münch-Leusel	Alsfeld	Hess	06 1 31 054	34 3	3519/5627
Münchnerau	Landshut	Bay	09 2 40 140	06 1	4506/5377
Münchsbad, gemfr. Gebiet // Oberer	Cham	Bay	09 3 34 444	40 1	4547/5462
—, gemfr. Gebiet // Unterer	Cham	Bay	09 3 31 444	40 1	4547/5460
Münchsdorf	Eggenfelden	Bay	09 2 34 144	06 0	4567/5384
—	Landshut	Bay	09 2 40 141	06 0	4511/5369
Münchshofen	Burglengenfeld	Bay	09 3 33 136	07 0*	4506/5456
Münchsmünster	Pfaffenhofen a.d. Ilm	Bay	09 1 48 150	06 3*	4477/5403
Münchsteinach	Neustadt a.d. Aisch	Bay	09 5 41 161	11 5	4398/5502
Münchwald	Bad Kreuznach	RhPf	07 1 32 068	24 0*	3405/5529
Münchweiler	Lahr	BaWü	08 3 37 132	21 1*	3415/5346
Münchweiler	Merzig-Wadern	Saar	10 0 32 914	19 0	2559/5485
— am Klingbach	Landau-Bad Bergzabern	RhPf	07 3 37 054	17 1	3424/5446
— a.d. Alsenz	Donnersbergkreis	RhPf	07 3 33 048	19 3*	3419/5491
— a.d. Rodalb	Pirmasens	RhPf	07 3 40 032	17 0	3405/5454
— // Glan	Kusel	RhPf	07 3 36 031	19 3	2604/5483
Münchwies	Ottweiler	Saar	10 0 33 714	19 3*	2590/5474
Münden	Waldeck	Hess	06 2 42 067	33 2	3482/5668
—, Stadt	Münden	Ndsa	03 2 37 134	35 8*	3545/5698
Münder am Deister, Stadt // Bad	Springe	Ndsa	03 1 39 143	37 8	3532/5785
Mündersbach	Oberwesterwaldkreis	RhPf	07 1 39 070	32 4*	3410/5608
Mündershausen	Rotenburg	Hess	06 2 41 040	35 7	3550/5649
Mündling	Donauwörth	Bay	09 7 33 154	08 2	4408/5408

Mündrup – Mundeldingen

Gemeinde	Landkreis	Land	Statistische Kennziffer	Nummer des Natur- raumes	Koor- dinaten- schlüssel
Mündrup // Holsten-	Osnabrück	Ndsa	03 5 37 144	53 5	3441/5787
Münk	Mayen	RhPf	07 1 37 077	27 1	2574/5577
Münkeboe	Aurich (Ostfriesland)	Ndsa	03 6 31 140	60 2	2592/5932
Münklingen	Leonberg	BaWü	08 1 40 128	12 2	3486/5404
Münnerstadt, Stadt	Bad Kissingen	Bay	09 6 33 137	13 5*	3585/5569
Münnigbüren	Lingen	Ndsa	03 5 34 151	58 6	2597/5822
Münsing	Wolftrathausen	Bay	09 1 56 137	03 7	4453/5307
Münsingen // Gutsbezirk	Münsingen	BaWü	08 4 38 871	09 4*	3540/5365
—, Stadt	Münsingen	BaWü	08 4 38 149	09 4*	3537/5364
Münstedt	Peine	Ndsa	03 2 40 144	52 0	3588/5792
Münster	Dieburg	Hess	06 1 36 028	23 2*	3489/5531
—	Friedberg	Hess	06 1 39 032	23 4*	3473/5584
—	Gießen	Hess	06 1 41 051	34 9	3494/5601
—	Karlstadt	Bay	09 6 42 141	13 5	3561/5542
—	Mergentheim	BaWü	08 1 42 136	12 9	3575/5478
—	Neuburg a.d. Donau	Bay	09 7 44 155	04 7*	4419/5388
—	Oberlahnkreis	Hess	06 1 47 038	30 2	3447/5581
—	Rottenburg a.d. Laaber	Bay	09 2 46 126	06 2	4504/5399
—	Schwabmünchen	Bay	09 7 47 130	04 6	4399/5344
—	Straubing	Bay	09 2 47 132	40 6*	4542/5424
— am Stein-Eberburg // Bad	Bad Kreuznach	RhPf	07 1 33 007	19 3	3417/5520
— Sarmsheim	Mainz-Bingen	RhPf	07 3 39 038	22 8	3420/5534
— (Westf.), Stadt	Donnersbergkreis	NW	05 5 15 000	54 1*	3406/5759
Münsterappel	Donnersbergkreis	RhPf	07 3 33 049	19 3	3419/5511
Münsterbrock	Höxter	NW	05 7 36 922	36 4	3513/5744
Münsterdorf	Steinburg	SchH	01 1 45 176	69 8	3536/5974
Münstereifel, Bad, Stadt	Euskirchen	NW	05 3 33 113	27 4*	2554/5602
Münsterhausen, Markt	Krumbach (Schwaben)	Bay	09 7 40 136	04 6	3608/5353
Münstermaifeld	Mayen	RhPf	07 1 37 078	29 1	2597/5568
Münsterschwarzach	Kitzingen	Bay	09 6 43 140	13 3	3588/5519
Münzdorf	Münsingen	BaWü	08 4 38 150	09 5	3535/5353
Münzenberg, Stadt	Friedberg	Hess	06 1 39 033	23 4	3484/5590
— // Trais-	Friedberg	Hess	06 1 39 065	23 4	3485/5591
Münzesheim	Bruchsal	BaWü	08 2 31 127	12 5	3479/5443
Münzingen	Merzig-Wadern	Saar	10 0 32 716	26 0	2534/5488
Mürtenbach	Prüm	RhPf	07 2 34 074	27 7	2543/5557
Mürsbach	Ebern	Bay	09 6 36 154	11 7	4419/5548
Müs	Fulda	Hess	06 2 34 088	35 2*	3535/5606
Müsch	Ahrweiler	RhPf	07 1 31 052	27 2	2559/5583
Müschede	Arnsberg	NW	05 8 32 422	33 7	3430/5696
Müschen	Osnabrück	Ndsa	03 5 37 157	53 4*	3439/5773
Müschelbach	Oberwesterwaldkreis	RhPf	07 1 39 071	33 0	3414/5616
Müsenbach	Hünfeld	Hess	06 2 37 040	35 5	3549/5628
Müsing	Schaumburg-Lippe	Ndsa	03 1 38 146	52 2	3505/5793
Müsleringen	Nienburg (Weser)	Ndsa	03 1 37 170	58 3	3502/5817
Müssen	Detmold	NW	05 7 33 175	53 1*	3484/5758
—	Herzogtum Lauenburg	SchH	01 1 35 199	69 6	4405/5930
Müssingen	Uelzen	Ndsa	03 3 39 226	64 2	4421/5859
Mützenich	Monschau	NW	05 4 35 214	28 2*	2515/5603
—	Prüm	RhPf	07 2 34 075	28 0	2519/5569
Mützingen	Lüchow-Dannenberg	Ndsa	03 3 36 233	64 2	4431/5881
Muggenbrunn	Lörrach	BaWü	08 3 38 159	15 5	3419/5303
Muggendorf, Markt	Ebermannstadt	Bay	09 4 34 141	08 0	4447/5519
Muggensturm	Rastatt	BaWü	08 3 42 134	22 3	3447/5415
Muglberg, gemfr. Gebiet	Tirschenreuth	Bay	09 3 47 444	40 0	4533/5534
Muglhof	Neustadt a.d. Waldnaab	Bay	09 3 40 145	40 1	4516/5502
Muhl // Börfink-	Birkenfeld	RhPf	07 1 34 011	24 2	2578/5506
Muldenau	Düren	NW	05 4 32 755	55 3*	2539/5617
Mulfingen	Künzelsau	BaWü	08 1 39 138	12 6	3558/5466
Mulmshorn	Rotenburg (Wümme)	Ndsa	03 4 34 143	63 4*	3519/5894
Mulsum	Stade	Ndsa	03 4 35 177	63 4	3520/5931
—	Wesermünde	Ndsa	03 4 37 173	61 2	3470/5949
Multhöpen	Hameln-Pyrmont	Ndsa	03 1 34 168	36 4	3517/5772
Mumbach // Ober-	Bergstraße	Hess	06 1 32 069	14 5	3482/5493
Mundeldingen	Ehingen	BaWü	08 4 34 144	04 2	3552/5340

Gemeinde	Landkreis	Land	Statistische Kennziffer	Nummer des Natur- raumes	Koor- dinaten- schlüssel
Mundelfingen	Donauaeschingen	BaWü	08 3 32 149	12 1*	3460/5304
Mundelsheim	Ludwigsburg	BaWü	08 1 41 145	12 3	3515/5429
Munderkingen, Stadt	Ehingen	BaWü	08 4 34 145	09 5*	3548/5345
Mundersum	Lingen	Ndsa	03 5 34 152	58 1	2595/5818
Mundingen	Ehingen	BaWü	08 4 34 146	09 5	3543/5350
—	Emmendingen	BaWü	08 3 33 139	21 1*	3413/5334
Mundraching	Landsberg a. Lech	Bay	09 1 43 135	04 6*	4416/5314
Munkbrarup	Flensburg	SchH	01 1 34 183	70 0	3536/6075
Munkwolstrup	Flensburg	SchH	01 1 34 184	70 0*	3529/6066
Munningen	Nördlingen	Bay	09 7 46 162	10 3	4398/5421
Munster, Stadt	Soltau	Ndsa	03 3 38 145	64 1	3573/5873
Munzel//Groß	Hannover	Ndsa	03 1 35 137	52 1	3533/5804
Munzingen	Freiburg	BaWü	08 3 34 153	20 2*	3403/5316
—	Nördlingen	Bay	09 7 46 163	10 3*	3607/5419
Murg	Säckingen	BaWü	08 3 43 134	16 0*	3427/5269
Murnau, Markt	Weilheim i. OB	Bay	09 1 55 131	03 7	4440/5282
Murr	Ludwigsburg	BaWü	08 1 41 146	12 3	3519/5425
Murrhardt, Stadt	Backnang	BaWü	08 1 32 141	10 8	3542/5427
Musbach	Saulgau	BaWü	08 4 42 177	03 2	3543/5316
Musberg	Böblingen	BaWü	08 1 33 136	10 4	3509/5395
Muschenheim	Gießen	Hess	06 1 41 052	23 4	3485/5594
Muschenried	Oberviechtach	Bay	09 3 41 122	40 1*	4537/5476
Mussenhausen	Mindelheim	Bay	09 7 43 144	04 6	3607/5318
Mussum	Borken	NW	05 5 33 418	57 6	2539/5742
Mustin	Herzogtum Lauenburg	SchH	01 1 35 200	75 0	4427/5951
Musweiler	Bernkastel-Wittlich	RhPf	07 2 31 091	27 0	2557/5542
Muthmannshofen	Kempten (Allgäu)	Bay	09 7 39 126	04 1	3582/5296
Muthof	Künzelsau	BaWü	08 1 39 139	12 6	3541/5464
Mutlangen	Schwäbisch Gmünd	BaWü	08 1 45 130	10 7	3558/5410
Mutschelbach	Karlsruhe	BaWü	08 2 34 143	12 5	3466/5423
Muttenweiler	Biberach	BaWü	08 4 32 158	04 1	3553/5323
Mutterschied	Rhein-Hunsrück-Kreis	RhPf	07 1 40 099	24 1	3397/5539
Muttershofen	Krumbach (Schwaben)	Bay	09 7 40 137	04 6	4391/5350
Mutterstadt	Ludwigshafen	RhPf	07 3 35 019	22 1	3453/5478
Mutzenroth	Gerolzhofen	Bay	09 6 38 154	13 7*	3601/5527
Muxerath	Bitburg	RhPf	07 2 32 084	28 0	2519/5539
Myhl	Erkelenz	NW	05 4 33 512	57 1	2513/5662

N

Naabdenreuth	Neustadt a.d. Waldnaab	Bay	09 3 40 146	40 1*	4509/5520
Naabeck	Burglengenfeld	Bay	09 3 33 137	07 0*	4505/5462
Nabburg, Stadt	Nabburg	Bay	09 3 37 128	40 1	4513/5480
Nabern	Nürtingen	BaWü	08 1 43 133	10 1	3536/5387
Nabin	Deggendorf	Bay	09 2 32 134	40 7*	4584/5410
Nachrodt-Wiblingwerde	Lüdenscheid	NW	05 8 31 115	33 6	3405/5690
Nachtsheim	Mayen	RhPf	07 1 37 079	27 1	2575/5576
Nack	Alzey-Worms	RhPf	07 3 31 050	22 7	3428/5512
Nackenheim	Mainz-Bingen	RhPf	07 3 39 039	22 7*	3452/5530
Nähermemmingen	Nördlingen	Bay	09 7 46 164	10 3	3607/5412
Naensen	Gandersheim	Ndsa	03 7 33 159	37 7	3561/5750
Nagel	Wunsiedel	Bay	09 4 47 135	39 4	4494/5538
Nagold, Stadt	Calw	BaWü	08 4 33 167	12 2	3480/5379
Nahe	Segeberg	SchH	01 1 44 158	69 4	3575/5963
Nahne	Osnabrück	Ndsa	03 5 37 158	53 5	3436/5790
Nahrendorf	Lüneburg	Ndsa	03 3 37 178	64 2	4421/5894
Naila, Stadt	Naila	Bay	09 4 42 130	39 2	4479/5577
Nainhof-Hohenfels	Parsberg	Bay	09 3 42 178	08 1	4488/5454
Nairitz	Bayreuth	Bay	09 4 32 158	07 0*	4482/5524
Naisa	Bamberg	Bay	09 4 31 181	11 2	4428/5531
Nalbach	Saarlouis	Saar	10 0 35 514	19 0	2557/5472
Namborn	Sankt Wendel	Saar	10 0 37 521	19 0*	2582/5488
Nammen	Minden	NW	05 7 39 422	37 8*	3499/5790
Namsreuth	Sulzbach-Rosenberg	Bay	09 3 46 129	08 0*	4475/5495

Nandlstadt – Neckargerach

Gemeinde	Landkreis	Land	Statistische Kennziffer	Nummer des Natur- raumes	Koor- dinaten- schlüssel
Nandlstadt, Markt	Freising	Bay	09 1 39 153	06 2	4486/5378
Nankendorf	Ebermannstadt	Bay	09 4 34 142	08 0	4452/5526
Nannhausen	Rhein-Hunsrück-Kreis	RhPf	07 1 40 100	24 1	3391/5538
Nannhofen	Fürstenfeldbruck	Bay	09 1 40 147	05 0	4438/5343
Nanzdietschweiler	Kusel	RhPf	07 3 36 064	19 3	2605/5480
Nanzenbach	Dillkreis	Hess	06 1 37 042	32 0	3453/5626
Nanz-Willershausen	Marburg	Hess	06 2 39 067	32 0	3475/5624
Narthauen	Verden	Ndsa	03 4 36 163	63 4	3512/5891
Nartum	Bremervörde	Ndsa	03 4 31 182	63 4*	3516/5896
Nasgenstadt	Ehingen	BaWü	08 4 34 147	09 5*	3556/5349
Nasingen	Bitburg	RhPf	07 2 32 085	28 0	2518/5538
Nasnitz	Eschenbach i.d. OPf.	Bay	09 3 35 124	08 0	4469/5509
Nassach	Backnang	BaWü	08 1 32 142	10 8	3530/5432
—	Hofheim i. UFr.	Bay	09 6 41 144	13 8	4390/5563
Nassau	Mergentheim	BaWü	08 1 42 137	12 9	3564/5487
—, Stadt	Rhein-Lahn-Kreis	RhPf	07 1 41 091	31 0*	3414/5576
Nassenbeuren	Mindelheim	Bay	09 7 43 145	04 6	3612/5328
Nassenerfurth	Fritzlar-Homberg	Hess	06 2 33 060	34 3	3518/5654
Nassenfels, Markt	Eichstätt	Bay	09 5 33 156	08 2	4443/5407
Nassig	Tauberbischofsheim	BaWü	08 2 39 159	14 1	3532/5511
Naßweiler	Saarbrücken	Saar	10 0 34 516	19 1	2562/5447
Nastätten, Stadt	Rhein-Lahn-Kreis	RhPf	07 1 41 092	30 4	3418/5563
Natbergen	Osnabrück	Ndsa	03 5 37 159	53 5	3441/5791
Nateln	Uelzen	Ndsa	03 3 39 227	64 3*	4417/5872
Natendorf	Uelzen	Ndsa	03 3 39 228	64 3	3598/5884
Natenstedt	Grafschaft Hoya	Ndsa	03 1 32 182	59 3	3468/5851
Natingen	Warburg	NW	05 7 41 222	36 1	3516/5723
Natrup-Hagen	Osnabrück	Ndsa	03 5 37 160	53 5*	3427/5787
Nattenhausen	Krumbach (Schwaben)	Bay	09 7 40 138	04 6	3598/5345
Nattenhauser Wald, gemfr. Gebiet					
// Ebershauser-	Krumbach (Schwaben)	Bay	09 7 40 444	04 6	3600/5342
Nattenheim	Bitburg	RhPf	07 2 32 086	26 1	2537/5542
Natterholz	Donauwörth	Bay	09 7 33 155	08 2	4420/5409
Natternberg	Deggendorf	Bay	09 2 32 135	06 4	4567/5410
Nattheim	Heidenheim	BaWü	08 1 37 139	09 6	3591/5397
Natzungen	Warburg	NW	05 7 41 223	36 0*	3516/5719
Nauborn	Wetzlar	Hess	06 1 54 056	30 2	3464/5599
Nauden	Lüchow-Dannenberg	Ndsa	03 3 36 234	86 0	4438/5866
Nauen	Gandersheim	Ndsa	03 7 33 160	37 9	3584/5761
Nauheim	Groß-Gerau	Hess	06 1 42 022	22 5*	3460/5534
—	Limburg	Hess	06 1 45 033	31 1*	3838/5579
—, Bad, Stadt	Friedberg	Hess	06 1 39 034	23 4*	3481/5581
Naulitz	Lüchow-Dannenberg	Ndsa	03 3 36 235	86 0	4437/5871
Naumburg, Stadt	Wolfhagen	Hess	06 2 44 021	34 1*	3511/5679
Naunheim	Mayen	RhPf	07 1 37 080	29 1*	2594/5569
—	Wetzlar	Hess	06 1 54 057	34 8*	3466/5605
Naunstadt	Usingen	Hess	06 1 53 022	30 2	3460/5582
Nauort	Unterwesterwaldkreis	RhPf	07 1 42 050	32 4	3402/5593
Naurath (Eifel)	Trier-Saarburg	RhPf	07 2 35 091	27 0	2544/5527
— (Wald)	Trier-Saarburg	RhPf	07 2 35 092	24 6	2563/5514
Naurod	Main-Taunus-Kreis	Hess	06 1 46 025	30 0*	3449/5555
Nauroth	Altenkirchen (Westerwald)	RhPf	07 1 32 073	32 2*	3420/5618
—	Untertaunuskreis	Hess	06 1 52 048	30 4	3424/5657
Nauses//Ober-	Dieburg	Hess	06 1 36 034	14 4*	3496/5518
Nausis	Melsungen	Hess	06 2 40 045	35 7	3550/5662
—	Rotenburg	Hess	06 2 41 041	35 7	3536/5648
—	Ziegenhain	Hess	06 2 45 041	35 5	3525/5633
Nebel	Südtondern	SchH	01 1 48 156	68 0	3458/6058
Nebenstedt	Lüchow-Dannenberg	Ndsa	03 3 36 236	86 0	4442/5886
Nebringen	Böblingen	BaWü	08 1 33 137	12 2	3489/5381
Neckarbischofsheim, Stadt	Sinsheim	BaWü	08 2 38 140	12 5	3497/5462
Neckarburken	Mosbach	BaWü	08 2 36 141	12 8*	3512/5471
Neckarelz	Mosbach	BaWü	08 2 36 142	12 8	3507/5467
Neckargemünd, Stadt	Heidelberg	BaWü	08 2 33 139	14 4	3485/5472
Neckargerach	Mosbach	BaWü	08 2 36 143	14 4	3505/5473

Neckargröningen – Nendorp

Gemeinde	Landkreis	Land	Statistische Kennziffer	Nummer des Natur- raumes	Koor- dinaten- schlüssel
Neckargröningen	Ludwigsburg	BaWü	08 1 41 147	12 3	3520/5416
Neckarhausen	Bergstraße	Hess	06 1 32 062	14 4	3491/5476
—	Mannheim	BaWü	08 2 35 125	22 4	3471/5480
—	Nürtingen	BaWü	08 1 43 134	10 1*	3523/5387
Neckarkatzenbach	Mosbach	BaWü	08 2 36 144	14 4	3502/5472
Neckarmühlbach	Mosbach	BaWü	08 2 36 145	12 8*	3510/5460
Neckarrems	Ludwigsburg	BaWü	08 1 41 148	12 3	3520/5415
Neckarsteinach, Stadt	Bergstraße	Hess	06 1 32 063	14 4	3487/5474
Neckarsulm, Stadt	Heilbronn	BaWü	08 1 38 170	10 8*	3516/5451
Neckartailfingen	Nürtingen	BaWü	08 1 43 135	10 1*	3519/5386
Neckartenzlingen	Nürtingen	BaWü	08 1 43 136	10 1*	3518/5384
Neckarweihingen	Ludwigsburg	BaWü	08 1 41 149	12 3	3516/5419
Neckarwestheim	Heilbronn	BaWü	08 1 38 171	12 3	3514/5434
Neckarzimmern	Mosbach	BaWü	08 2 36 146	12 8	3509/5464
Neddenayerbergen	Verden	Ndsa	03 4 36 164	63 0	3525/5862
Nedensdorf	Staffelstein	Bay	09 4 46 139	11 7	4426/5554
Neef	Cochem-Zell	RhPf	07 1 35 068	25 0*	2581/5551
Neenstetten	Ulm	BaWü	08 1 47 160	09 7	3575/5379
Neerdar	Waldeck	Hess	06 2 42 068	33 2	3481/5684
Neerlage	Grafenschaft Bentheim	Ndsa	03 5 33 153	58 0	2580/5803
Neermoor	Leer	Ndsa	03 6 32 176	61 0*	2596/5909
Neersen	Hameln-Pyrmont	Ndsa	03 1 34 169	36 5	3523/5757
—	Kempfen-Krefeld	NW	05 1 35 125	57 3	2533/5679
Neershof//Neu- u.	Coburg	Bay	09 4 33 180	11 7	4432/5571
Neesbach	Limburg	Hess	06 1 45 034	31 1	3440/5577
Neesen	Minden	NW	05 7 39 423	58 3	3495/5792
Neetze	Lüneburg	Ndsa	03 3 37 179	64 2	4408/5905
Neetzdorf	Lüneburg	Ndsa	03 3 37 180	64 2	4417/5893
Negenborn	Burgdorf	Ndsa	03 3 31 157	62 2	3543/5825
—	Einbeck	Ndsa	03 2 33 139	37 6*	3563/5744
—	Holzwinden	Ndsa	03 2 36 168	37 1	3539/5750
Negenharrie	Plön	SchH	01 1 41 167	70 2	3570/6002
Negernbötzel	Segeberg	SchH	01 1 44 159	69 8	3581/5984
Nehden	Brilon	NW	05 8 33 716	33 4	3474/5700
Neheim-Hüsten, Stadt	Arnsberg	NW	05 8 32 112	33 7*	3428/5702
Nehms	Segeberg	SchH	01 1 44 160	70 2	3589/5988
Nehnten	Plön	SchH	01 1 41 168	70 2	3591/5997
Nehren	Cochem-Zell	RhPf	07 1 35 069	25 0	2585/5550
—	Tübingen	BaWü	08 4 45 137	10 1	3505/5366
Neibsheim	Bruchsal	BaWü	08 2 31 128	12 5	3477/5437
Neichen	Daun	RhPf	07 2 33 048	27 1	2562/5569
Neida	Coburg	Bay	09 4 33 176	13 8*	4420/5576
Neidenbach	Bitburg	RhPf	07 2 32 087	27 7	2539/5550
Neidenfels	Bad Dürkheim	RhPf	07 3 32 037	17 0	3431/5473
Neidenstein	Sinsheim	BaWü	08 2 38 141	12 5	3492/5464
Neidhardswinden	Neustadt a.d. Aisch	Bay	09 5 41 162	11 3	4405/5488
Neidlingen	Nürtingen	BaWü	08 1 43 137	10 1*	3542/5382
Neidstein	Sulzbach-Rosenberg	Bay	09 3 46 130	08 0*	4470/5488
Neindorf	Gifhorn	Ndsa	03 3 34 193	62 4	4421/5801
—	Wolfenbüttel	Ndsa	03 7 36 167	51 2	4403/5778
Neipel	Sankt Wendel	Saar	10 0 37 714	19 4	2566/5483
Neiperg	Heilbronn	BaWü	08 1 38 172	12 3*	3503/5441
Neitersen	Altenkirchen (Westerwald)	RhPf	07 1 32 074	32 4	3399/5615
Nellingen	Ulm	BaWü	08 1 47 161	09 4*	3558/5378
— auf den Fildern	Esslingen	BaWü	08 1 35 128	10 6	3522/5397
Nellingsheim	Tübingen	BaWü	08 4 45 138	12 2	3490/5371
Nellmersbach	Waiblingen	BaWü	08 1 49 140	12 3	3530/5419
Nemden	Osnabrück	Ndsa	03 5 37 161	53 5	3448/5788
Nemitz	Lüchow-Dannenberg	Ndsa	03 3 36 237	86 0	4456/5872
Nemmersdorf	Bayreuth	Bay	09 4 32 159	07 1*	4477/5540
Nenderoth	Dillkreis	Hess	06 1 37 043	32 3*	3443/5605
Nendingen	Tuttlingen	BaWü	08 4 46 131	09 2	3490/5319
Nendlnach	Grafenau	Bay	09 2 35 123	40 8	4602/5410
Nendorf	Nienburg (Weser)	Ndsa	03 1 37 171	58 3*	3499/5819
Nendorp	Leer	Ndsa	03 6 32 177	61 1*	2588/5909

Nenndorf – Neubronn

Gemeinde	Landkreis	Land	Statistische Kennziffer	Nummer des Natur- raumes	Koor- dinaten- schlüssel
Nenndorf	Aschendorf-Hümmling	Ndsa	03 5 31 137	60 4	2589/5885
—	Harburg	Ndsa	03 3 35 189	64 0	3559/5917
—	Wittmund	Ndsa	03 6 34 145	60 2*	2595/5940
— //Bad	Grafschaft Schaumburg	Ndsa	03 1 33 160	37 8*	3526/5800
Nennig	Merzig-Wadern	Saar	10 0 32 717	26 0	2528/5488
Nenningen	Göppingen	BaWü	08 1 36 148	09 4	3563/5398
Nennslingen, Markt	Weißenburg i. Bay.	Bay	09 5 47 147	08 2	4436/5435
Nenterode	Rotenburg	Hess	06 2 41 042	35 7	3537/5650
Nentershausen	Rotenburg	Hess	06 2 41 043	35 7	3565/5653
—	Unterwesterwaldkreis	RhPf	07 1 42 051	32 4	3422/5587
Nentschau	Rehau	Bay	09 4 44 122	41 1	4505/5576
Nenzenheim	Scheinfeld	Bay	09 5 44 146	13 0*	3592/5500
Nenzingen	Stöckach	BaWü	08 3 44 146	03 0	3497/5301
Nerdlen	Daun	RhPf	07 2 33 049	27 1	2561/5566
Nerenstetten	Ulm	BaWü	08 1 47 162	09 7	3581/5377
Neresheim, Stadt	Aalen	BaWü	08 1 31 143	09 6	3598/5403
Neritz	Stormarn	SchH	01 1 46 164	70 2	3584/5962
Neroth	Daun	RhPf	07 2 33 050	27 7*	2553/5562
Nersingen	Neu-Ulm	Bay	09 7 45 139	04 6*	3583/5366
Nerzweiler	Kusel	RhPf	07 3 36 065	19 3	3395/5497
Nesse	Wesermünde	Ndsa	03 4 37 174	63 3*	3475/5925
—, Flecken	Norden	Ndsa	03 6 33 148	61 1	2591/5948
Nesselbrunn	Marburg	Hess	06 2 39 068	32 0	3474/5629
Nesselried	Offenburg	BaWü	08 3 41 132	21 2*	3427/5376
Nesselröden	Duderstadt	Ndsa	03 2 32 129	37 4*	3582/5707
—	Eschwege	Hess	06 2 31 038	35 9*	3577/5655
Nesselwäng, Markt	Füssen	Bay	09 7 35 119	03 6*	3613/5277
Nesselwangen	Überlingen	BaWü	08 3 45 151	03 2	3509/5298
Neßlbach	Deggendorf	Bay	09 2 32 136	06 4*	4582/5396
Neßmersiel	Norden	Ndsa	03 6 33 149	61 1	2589/5949
Nestau	Uelzen	Ndsa	03 3 39 229	64 2*	4419/5868
Netphen	Siegen	NW	05 8 39 119	33 1*	3436/5642
Netra	Eschwege	Hess	06 2 31 039	48 3	3576/5662
Nette	Hildesheim-Marienburg	Ndsa	03 2 35 187	37 9	3575/5767
Nettelburg	Leer	Ndsa	03 6 32 178	61 0	2599/5899
Nettelkamp	Uelzen	Ndsa	03 3 39 230	64 3*	4405/5862
Nettelkofen	Ebersberg	Bay	09 1 37 128	03 8	4496/5324
Nettelrede	Springe	Ndsa	03 1 39 144	37 8	3531/5787
Nettelsee	Plön	SchH	01 1 41 169	70 2	3577/6005
Nettelstädt	Lippstadt	NW	05 8 36 423	54 2	3457/5712
Nettelstedt	Lübbecke	NW	05 7 38 415	53 3*	3479/5797
Nettersheim	Schleiden	NW	05 4 36 121	27 6*	2544/5595
Nettesheim-Butzheim	Grevenbroich	NW	05 1 34 852	55 1	2550/5657
Nettlingen	Hildesheim-Marienburg	Ndsa	03 2 35 188	52 0*	3579/5782
Netzbach	Rhein-Lahn-Kreis	RhPf	07 1 41 093	31 1	3435/5576
Netze	Alfeld (Leine)	Ndsa	03 2 31 162	37 9	3566/5761
—	Waldeck	Hess	06 2 42 069	34 1*	3506/5676
Neualbenreuth, Markt	Tirschenreuth	Bay	09 3 47 138	40 0	4532/5538
Neualtheim	Homburg	Saar	10 0 31 212	18 0*	2594/5448
Neuastenberg	Wittgenstein	NW	05 8 42 227	33 3	3464/5670
Neubachenbruch	Land Hadeln	Ndsa	03 4 32 145	63 3	3496/5946
Neubäu	Roding	Bay	09 3 45 134	07 0	4530/5456
Neubauer Forst, gemfr. Gebiet //Nördl.	Neunburg vorm Wald	Bay	09 3 39 444	07 0	4529/5459
— Forst, gemfr. Gebiet //Östl.	Roding	Bay	09 3 45 444	07 0	4529/5457
Neu-Bamberg	Bad Kreuznach	RhPf	07 1 33 069	19 3	3422/5518
Neubauer Forst-Nord, gemfr. Gebiet	Bayreuth	Bay	09 4 32 444	39 4	4490/5544
— Forst-Süd, gemfr. Gebiet	Wunsiedel	Bay	09 4 47 444	39 4	4491/5543
Neubeckum	Beckum	NW	05 5 32 115	54 1	3433/5740
Neuberend	Schleswig	SchH	01 1 43 175	70 0	3534/6047
Neu-Berich	Waldeck	Hess	06 2 42 070	34 0*	3505/5694
Neubessingen	Karlstadt	Bay	09 6 42 142	13 5	3570/5546
Neubeuern, Markt	Rosenheim	Bay	09 1 49 141	03 8	4510/5293
Neubörger	Aschendorf-Hümmling	Ndsa	03 5 31 138	60 0	2598/5870
Neubokel	Gifhorn	Ndsa	03 3 34 194	64 1*	3600/5819
Neubronn	Aalen	BaWü	08 1 31 144	10 2	3571/5417
—	Mergentheim	BaWü	08 1 42 138	12 9	3570/5481

Neubuchhausen - Neuenhaßlau

Gemeinde	Landkreis	Land	Statistische Kennziffer	Nummer des Natur- raumes	Koor- dinaten- schlüssel
Neubuchhausen, Flecken	Grafschaft Hoya	Ndsa	03 1 32 183	59 4	3489/5856
Neubrück	Braunschweig	Ndsa	03 7 32 156	62 4*	3597/5805
Neubrunn	Ebern	Bay	09 6 36 155	11 6	4406/5545
—, Markt	Marktheidenfeld	Bay	09 6 46 138	13 2*	3548/5510
Neu Büddenstedt	Helmstedt	Ndsa	03 7 35 148	51 2	4432/5782
Neubulach, Stadt	Calw	BaWü	08 4 33 168	15 0	3478/5392
Neuburg	Leer	Ndsa	03 6 32 179	61 0	2504/5899
— a. Inn	Passau	Bay	09 2 43 130	40 8	4607/5375
— a. Rhein	Germersheim	RhPf	07 3 34 021	22 2*	3445/5428
— a.d. Donau, Stadt		Bay	09 7 17 000	08 2*	4440/5400
— a.d. Kammel, Markt	Krumbach (Schwaben)	Bay	09 7 40 139	04 6	3601/5353
Neuburgweier	Karlsruhe	BaWü	08 2 34 144	22 2	3446/5426
Neu Darchau	Lüchow - Dannenberg	Ndsa	03 3 36 238	64 2	4426/5901
Neudenau, Stadt	Mosbach	BaWü	08 2 36 147	12 6*	3519/5462
Neudersum	Aschendorf - Hümmling	Ndsa	03 5 31 139	60 5	2583/5871
Neudes	Wunsiedel	Bay	09 4 47 136	39 5	4500/5551
Neudingen	Donaueschingen	BaWü	08 3 32 150	12 1*	3468/5308
Neudörpen	Aschendorf - Hümmling	Ndsa	03 5 31 140	60 0	2594/5869
Neudorf	Bayreuth	Bay	09 4 32 160	07 1*	4475/5544
—	Bruchsal	BaWü	08 2 31 129	22 3*	3463/5448
—	Gelnhausen	Hess	06 1 40 043	14 1*	3522/5569
—	Gerolzhofen	Bay	09 6 38 155	13 7	3600/5524
—	Grafenau	Bay	09 2 35 124	40 8*	4605/5413
—	Leer	Ndsa	03 6 32 180	60 2*	3417/5913
—	Lichtenfels	Bay	09 4 40 142	08 0	4447/5547
—	Naila	Bay	09 4 42 131	39 3	4484/5571
—	Neustadt a.d. Aisch	Bay	09 5 41 163	11 3	4404/5477
—	Regensburg	Bay	09 3 43 180	06 2	4508/5425
—	Vohenstrauß	Bay	09 3 48 134	40 0	4531/5508
—	Waldeck	Hess	06 2 42 071	34 0*	3496/5702
—	Weißenburg i. Bay.	Bay	09 5 47 148	08 2	4428/5426
— b. Ebrach	Bamberg	Bay	09 4 31 182	11 5	4394/5527
— b. Luhe	Neustadt a. d. Waldnaab	Bay	09 3 40 147	07 0	4507/5493
— b. Scheßlitz	Bamberg	Bay	09 4 31 183	08 0	4434/5534
— -Bornstein	Eckernförde	SchH	01 1 31 148	70 1	3561/6034
— -Platendorf	Gifhorn	Ndsa	03 3 34 195	64 1	4405/5823
Neudorfer Wald, gemfr. Gebiet	Neustadt a.d. Waldnaab	Bay	09 3 40 444	07 0	4506/5491
Neudrossenfeld	Kulmbach	Bay	09 4 39 144	07 0	4465/5543
Neu Duvenstedt	Eckernförde	SchH	01 1 31 149	70 1	3544/6026
Neuebersbach	Neustadt a.d. Aisch	Bay	09 5 41 164	11 5	4400/5503
Neu-Ebersdorf	Bremervörde	Ndsa	03 4 31 183	63 3	3499/5933
Neuefehn	Aurich (Ostfriesland)	Ndsa	03 6 31 141	60 2	3403/5913
Neuemoor	Leer	Ndsa	03 6 32 181	60 2	3409/5912
Neuenahr- Ahrweiler, Stadt// Bad	Ahrweiler	RhPf	07 1 31 007	29 2*	2577/5601
Neuenbeken	Paderborn	NW	05 7 40 215	36 2*	3489/5734
Neuenbrook	Steinburg	SchH	01 1 45 177	67 1	3535/5970
Neuenbrunslar	Melsungen	Hess	06 2 40 046	34 3	3530/5670
Neuenbuch	Marktheidenfeld	Bay	09 6 46 139	14 1	3529/5518
Neuenbürg	Bruchsal	BaWü	08 2 31 130	12 5	3480/5446
—, Stadt	Calw	BaWü	08 4 33 169	15 1*	3470/5412
Neuenburg	Friesland	Ndsa	03 8 33 117	60 2*	3430/5918
—, Stadt	Müllheim	BaWü	08 3 39 139	20 0	3393/5299
Neuendeich	Pinneberg	SchH	01 1 39 148	67 1	3540/5949
Neuendertelsau	Ansbach	Bay	09 5 31 159	11 3	4412/5462
Neuendorf	Lohr a. Main	Bay	09 6 45 119	14 1	3546/5544
—	Prüm	RhPf	07 2 34 076	28 0*	2533/5572
— b. Elmshorn	Steinburg	SchH	01 1 45 178	67 1	3537/5956
— b. Wilster	Steinburg	SchH	01 1 45 179	67 1	3525/5981
Neuengörs	Segeberg	SchH	01 1 44 161	70 2	3591/5975
Neuengronau	Schlüchtern	Hess	06 1 51 022	14 1	3543/5570
Neuengrün	Kronach	Bay	09 4 38 159	39 2	4465/5574
Neuenhain	Fritzlar - Homberg	Hess	06 2 33 061	34 3	3518/5650
—	Main - Taunus - Kreis	Hess	06 1 46 026	30 0	3463/5558
Neuenhammer, gemfr. Gebiet	Vohenstrauß	Bay	09 3 48 444	40 0	4529/5509
Neuenhaßlau	Gelnhausen	Hess	06 1 40 044	23 3	3505/5558

Neuenhaus – Neuhaus

Gemeinde	Landkreis	Land	Statistische Kennziffer	Nummer des Natur- raumes	Koor- dinaten- schlüssel
Neuenhaus	Nürtingen	BaWü	08 1 43 138	10 4	3515/5387
—, Stadt	Grafschaft Bentheim	Ndsa	03 5 33 154	58 0	2566/5818
Neuenheerse	Warburg	NW	05 7 41 318	36 3	3499/5727
Neuenhinzenhausen	Riedenburg	Bay	09 3 44 137	08 2	4472/5419
Neuenkirchen	Bersenbrück	Ndsa	03 5 32 171	53 5*	3421/5810
—	Goslar	Ndsa	03 7 34 132	51 0	3601/5766
—	Grafschaft Diepholz	Ndsa	03 1 31 153	59 4	3483/5849
—	Land Hadeln	Ndsa	03 4 32 146	67 0	3493/5961
—	Melle	Ndsa	03 5 35 143	53 1	3458/5778
—	Norderdithmarschen	SchH	01 1 37 144	68 4	3499/6012
—	Osterholz	Ndsa	03 4 33 135	63 3*	3468/5900
—	Soltau	Ndsa	03 3 38 146	64 1*	3547/5878
—	Stade	Ndsa	03 4 35 178	67 0	3540/5932
—	Steinfurt	NW	05 5 38 118	54 4	2593/5791
—	Wiedenbrück	NW	05 7 42 515	54 0	3461/5744
— (Oldenburg)	Vechta	Ndsa	03 8 35 119	58 5	3437/5820
Neuenknick	Minden	NW	05 7 39 725	62 8	3505/5810
Neuenkooßdeich//Marner	Süderdithmarschen	SchH	01 1 47 160	68 4	3499/5977
Neuenlande	Meppen	Ndsa	03 5 36 166	59 3*	3404/5837
—	Wesermünde	Ndsa	03 4 37 175	61 2	3469/5920
Neuenmarkt	Kulmbach	Bay	09 4 39 145	07 1	4470/5551
Neuenmuhr	Gunzenhausen	Bay	09 5 37 145	11 3	4407/5447
Neuenrade, Stadt	Lüdenscheid	NW	05 8 31 121	33 7*	3414/5683
Neuenreuth a. Main	Kulmbach	Bay	09 4 39 146	07 1	4462/5543
Neuenschmidten	Gelnhausen	Hess	06 1 40 045	14 3	3520/5575
Neuensee	Lichtenfels	Bay	09 4 40 143	11 7	4437/5561
Neuensorg	Lichtenfels	Bay	09 4 40 169	11 7	4437/5563
—	Stadtsteinach	Bay	09 4 45 126	39 3	4473/5561
Neuensorger Forst, gemfr. Gebiet	Lichtenfels	Bay	09 4 40 444	11 7	4436/5562
Neuenstadt am Kocher, Stadt	Heilbronn	BaWü	08 1 38 173	12 7*	3524/5455
Neuenstein, Stadt	Öhringen	BaWü	08 1 44 135	12 7	3542/5452
Neuenwalde	Wesermünde	Ndsa	03 4 37 176	63 3	3479/5949
Neuenweg	Lörrach	BaWü	08 3 38 160	15 5	3412/5296
Neuerburg, Stadt	Bitburg	RhPf	07 2 32 088	28 0	2521/5541
Neuerkirch	Rhein-Hunsrück-Kreis	RhPf	07 1 40 101	24 1*	3392/5543
Neuerode	Eschwege	Hess	06 2 31 040	48 3*	3573/5677
Neuershausen	Freiburg	BaWü	08 3 34 154	20 2	3408/5327
Neufahrn	Wolfratshausen	Bay	09 1 56 138	03 7	4457/5317
— b. Freising	Freising	Bay	09 1 39 154	05 1	4475/5353
— i. NB.	Mallersdorf	Bay	09 2 42 139	06 2	4514/5400
Neufang	Kronach	Bay	09 4 38 160	39 2	4459/5575
—	Kulmbach	Bay	09 4 39 147	39 3	4472/5554
Neufelderkoog	Süderdithmarschen	SchH	01 1 47 163	68 4	3498/5975
Neuffen, Stadt	Nürtingen	BaWü	08 1 43 139	10 1*	3528/5380
Neufirrel	Leer	Ndsa	03 6 32 182	60 2*	3413/5913
Neuforweiler	Saarlouis	Saar	10 0 35 215	19 0	2553/5461
Neufra	Rottweil	BaWü	08 4 41 142	12 2*	3476/5333
—	Saulgau	BaWü	08 4 42 178	04 0	3535/5333
—	Sigmaringen	BaWü	08 4 43 156	09 4*	3514/5345
Neufrach	Überlingen	BaWü	08 3 45 152	03 1*	3524/5291
Neufraunhofen	Vilsbiburg	Bay	09 2 49 137	06 0	4416/5362
Neuhäusel	Unterwesterwaldkreis	RhPf	07 1 42 052	32 4	3408/5584
— //Kirkel-	Homburg	Saar	10 0 31 119	19 1	2590/5461
Neuharlingersiel	Wittmund	Ndsa	03 6 34 146	61 1	3414/5953
Neuhaus	Cham	Bay	09 3 34 123	40 4	4544/5445
—	Ebermannstadt	Bay	09 4 34 143	08 0	4444/5531
—	Helmstedt	Ndsa	03 7 35 149	62 4*	4422/5810
—	Höchstädt a.d. Aisch	Bay	09 4 36 145	11 3	4419/5507
—	Naila	Bay	09 4 42 132	39 2	4483/5578
— a. Inn	Passau	Bay	09 2 43 131	06 0*	4605/5370
— a.d. Eger	Rehau	Bay	09 4 44 123	39 5	4512/5552
— a.d. Pegnitz, Markt	Eschenbach i.d. OPf.	Bay	09 3 35 125	08 0	4468/5499
— im Solling	Holzminde	Ndsa	03 2 36 169	37 0	3536/5736
—, Markt	Neustadt a.d. Waldnaab	Bay	09 3 40 148	40 1*	4512/5519
— (Oste), Flecken	Land Hadeln	Ndsa	03 4 32 147	67 0	3502/5963

Gemeinde	Landkreis	Land	Statistische Kennziffer	Nummer des Natur- raumes	Koor- dinaten- schlüssel
Neuhaus//Schloß	Paderborn	NW	05 7 40 514	54 2*	3480/5734
— I, gemfr. Gebiet	Helmstedt	Ndsa	03 7 35 520 +	62 5	4426/5814
— II, gemfr. Gebiet	Helmstedt	Ndsa	03 7 35 521 +	62 5*	4425/5812
— III, gemfr. Gebiet	Helmstedt	Ndsa	03 7 35 522 +	62 5	4427/5812
— IV, gemfr. Gebiet	Helmstedt	Ndsa	03 7 35 523 +	62 4	4425/5810
Neuhausen	Bamberg	Bay	09 4 31 184	11 5	4408/5530
—	Donauwörth	Bay	09 7 33 156	08 2	4425/5402
—	Konstanz	BaWü	08 3 36 151	03 0*	3483/5300
—	Neu-Ulm	Bay	09 7 45 140	04 6	3581/5360
—	Pforzheim	BaWü	08 2 37 132	15 0*	3484/5406
—	Rehau	Bay	09 4 44 124	41 2*	4510/5565
—	Villingen	BaWü	08 3 46 127	15 3	3460/5333
—	Vilsbiburg	Bay	09 2 49 138	06 0	4534/5375
— an der Erms	Reutlingen	BaWü	08 4 40 133	10 1	3523/5377
— auf den Fildern	Esslingen	BaWü	08 1 35 129	10 6	3521/5394
— b. Landshut	Landshut	Bay	09 2 40 142	06 2	4499/5387
— ob Eck	Tuttlingen	BaWü	08 4 46 132	09 1*	3495/5315
Neuhauser Forst, gemfr. Gebiet	Haßfurt	Bay	09 6 40 444	11 5*	4393/5535
Neuheilenbach	Prüm	RhPf	07 2 34 077	27 7	2540/5553
Neuhemsbach	Kaiserslautern	RhPf	07 3 35 028	17 0*	3422/5488
Neuhengstett	Calw	BaWü	08 4 33 170	12 2*	3484/5400
Neuherberg	Uffenheim	Bay	09 5 46 151	13 1	3592/5487
Neuhof	Alfeld (Leine)	Ndsa	03 2 31 163	37 9	3570/5761
—	Blankenburg	Ndsa	03 7 31 113	48 5	4402/5717
—	Fulda	Hess	06 2 34 089	35 2*	3543/5591
—	Pegnitz	Bay	09 4 43 146	07 1	4475/5523
—	Untertaunuskreis	Hess	06 1 52 049	30 4*	3443/5559
— a.d. Zenn, Markt	Neustadt a.d. Aisch	Bay	09 5 41 165	11 3*	4401/5481
Neuhofen	Ludwigshafen	RhPf	07 3 38 020	22 1*	3458/5476
—	Pfarrkirchen	Bay	09 2 44 129	06 0	4562/5369
Neuhütten	Lohr a. Main	Bay	09 6 45 120	14 1	3530/5540
—	Öhringen	BaWü	08 1 44 136	10 8	3535/5441
—	Trier-Saarburg	RhPf	07 2 35 093	24 2	2573/5501
Neu-Isenburg, Stadt	Offenbach	Hess	06 1 49 020	23 2	3478/5546
Neukenroth	Kronach	Bay	09 4 38 161	07 1*	4449/5577
Neukirch	Donaueschingen	BaWü	08 3 32 151	15 4	3439/5321
—	Rottweil	BaWü	08 4 41 143	10 0	3478/5340
—	Tett nang	BaWü	08 4 44 120	03 3	3553/5281
— //Stein-	Oberwesterwaldkreis	RhPf	07 1 39 098	32 2	3433/5616
Neukirchen	Bogen	Bay	09 2 31 137	40 6*	4556/5427
—	Burglengenfeld	Bay	09 3 33 138	07 0*	4502/5464
—	Flensburg	SchH	01 1 34 185	70 0	3548/6075
—	Grevenbroich	NW	05 1 34 124	55 1*	2547/5665
—	Hünfeld	Hess	06 2 37 041	35 5	3549/5626
—	Neuburg a. d. Donau	Bay	09 7 44 156	04 8	4424/5381
—	Oldenburg in Holstein	SchH	01 1 38 135	70 3	4436/6022
—	Parsberg	Bay	09 3 42 155	08 2*	4481/5438
—	Südtondern	SchH	01 1 48 157	68 2	3483/6082
—	Waldeck	Hess	06 2 42 072	33 2	3480/5666
—	Wetzlar	Hess	06 1 54 058	30 2	3460/5594
— a. Inn	Passau	Bay	09 2 43 132	06 0*	4601/5377
— a. Simssee	Rosenheim	Bay	09 1 49 142	03 8	4517/5301
— a. Teisenberg	Laufen	Bay	09 1 44 127	03 9	4555/5300
— Balbini, Markt	Neünburg vorm Wald	Bay	09 3 39 134	40 1	4532/5461
— b. Hl. Blut, Markt	Kötzting	Bay	09 2 38 140	40 2*	4571/5458
— b. Pfarrkirchen	Pfarrkirchen	Bay	09 2 44 130	06 0	4571/5361
— b. Sulzbach-Rosenberg	Sulzbach-Rosenberg	Bay	09 3 46 131	08 0*	4473/5488
—, Stadt	Ziegenhain	Hess	06 2 45 042	35 5*	3524/5637
—, Stadt//Bergisch	Rhein-Wupper-Kreis	NW	05 1 39 111	33 8	2572/5660
— -Viun	Moers	NW	05 2 37 124	57 5	2540/5701
— vorm Wald	Passau	Bay	09 2 43 133	40 8	4602/5395
Neukloster	Stade	Ndsa	03 4 35 179	63 4*	3542/5928
Neuland	Stade	Ndsa	03 4 35 180	67 0	3520/5948
Neulautern	Heilbronn	BaWü	08 1 38 174	10 8	3531/5436
Neulehe	Aschendorf-Hümmling	Ndsa	03 5 31 141	60 0	2594/5874

Neuleiningen – Neuses

Gemeinde	Landkreis	Land	Statistische Kennziffer	Nummer des Natur- raumes	Koor- dinaten- schlüssel
Neuleiningen	Bad Dürkheim	RhPf	07 3 32 038	22 7*	3437/5489
Neuler	Aalen	BaWü	08 1 31 145	10 2*	3578/5422
Neulohe	Parsberg	Bay	09 3 42 156	08 2	4486/5428
Neulußheim	Mannheim	BaWü	08 2 35 126	22 3*	3465/5461
Neumagen - Dhron	Bernkastel - Wittlich	RhPf	07 2 31 092	25 0*	2564/5524
Neumairing, gemfr. Gebiet	Vilshofen	Bay	09 2 50 444	06 0	4581/5389
Neumarkt i.d. OPf., Stadt		Bay	09 3 12 000	11 1*	4461/5461
— -Sankt Veit, Stadt	Mühdorf a. Inn	Bay	09 1 46 140	06 0	4538/5358
Neumorschen	Melsungen	Hess	06 2 40 047	35 7	3542/5658
Neumühl	Kehl	BaWü	08 3 35 135	21 0	3415/5382
Neumünster	Wertingen	Bay	09 7 49 143	04 6	4394/5368
—, Stadt		SchH	01 1 14 000	69 8	3565/5994
Neunaigen	Nabburg	Bay	09 3 37 129	07 0*	4506/5487
Neunaigener Forst, gemfr. Gebiet	Nabburg	Bay	09 3 37 444	07 0	4505/5489
Neunburg vorm Wald, Stadt	Neunburg vorm Wald	Bay	09 3 39 135	40 1	4528/5468
Neundorf	Höchstädt a.d. Aisch	Bay	09 4 36 146	11 3	4413/5494
—	Kronach	Bay	09 4 38 162	07 1	4444/5570
—	Scheinfeld	Bay	09 5 44 147	11 5	3602/5499
—	Staffelstein	Bay	09 4 46 140	11 7	4418/5566
Neuneck	Freudenstadt	BaWü	08 4 35 144	12 2	3465/5365
Neunhof	Fürth	Bay	09 5 36 128	11 3	4431/5488
—	Lauf a. d. Pegnitz	Bay	09 5 40 130	11 2	4444/5491
Neunhofer Forst, gemfr. Gebiet	Erlangen	Bay	09 5 34 444	11 3*	4433/5489
Neunkhausen	Oberwesterwaldkreis	RhPf	07 1 39 072	32 2	3422/5619
Neunkirchen	Bernkastel - Wittlich	RhPf	07 2 31 093	24 3	2567/5512
—	Darmstadt	Hess	06 1 35 024	14 5	3483/5510
—	Mergentheim	BaWü	08 1 42 139	12 9	3555/5482
—	Miltenberg	Bay	09 6 48 126	14 4*	3529/5508
—	Mosbach	BaWü	08 2 36 148	12 5*	3500/5472
—	Oberwesterwaldkreis	RhPf	07 1 39 073	32 3	3436/5601
—	Siegen	NW	05 8 39 118	33 1	3429/5628
— a. Brand, Markt	Forchheim	Bay	09 4 35 146	11 2	4437/5498
— a. Main	Bayreuth	Bay	09 4 32 161	07 1	4475/5532
— am Potzberg	Kusel	RhPf	07 3 36 066	19 3	3390/5487
— a. Sand	Lauf a.d. Pegnitz	Bay	09 5 40 131	11 3	4451/5488
— b. Leutershausen	Ansbach	Bay	09 5 31 160	11 4*	3606/5465
— b. Weiden	Neustadt a.d. Waldnaab	Bay	09 3 40 149	07 0	4507/5504
— /Nahe	Sankt Wendel	Saar	10 0 37 320	19 4	2576/5490
— / Saar, Stadt	Ottweiler	Saar	10 0 33 113	19 1	2586/5468
— -Seelscheid	Rhein - Sieg - Kreis	NW	05 3 37 122	33 8*	2594/5634
Neunstetten	Buchen	BaWü	08 2 32 159	12 8*	3544/5475
—	Feuchtwangen	Bay	09 5 35 142	11 3	3606/5459
Neuötting, Stadt	Altötting	Bay	09 1 32 133	05 4	4551/5345
Neupotz	Germersheim	RhPf	07 3 34 022	22 2	3450/5442
Neurath	Prüm	RhPf	07 2 34 078	28 0	2519/5548
Neuravensburg	Wangen	BaWü	08 4 47 137	03 3	3557/5278
Neureichenau	Wolfstein	Bay	09 2 52 148	40 3*	5410/5403
Neureut	Öhringen	BaWü	08 1 44 137	12 6	3545/5457
— (Baden)	Karlsruhe	BaWü	08 2 34 145	22 3*	3454/5435
Neurhede	Aschendorf - Hümmling	Ndsa	03 5 31 142	60 4*	2583/5877
Neuried	München	Bay	09 1 47 127	05 1	4460/5329
Neuringe	Grafschaft Bentheim	Ndsa	03 5 33 155	58 0*	2569/5833
Neusäß	Augsburg	Bay	09 7 31 155	04 7	4413/5364
Neu Sankt Jürgen	Osterholz	Ndsa	03 4 33 136	63 2	3499/5903
Neusatz	Bühl	BaWü	08 3 31 127	21 2*	3437/5392
—	Calw	BaWü	08 4 33 171	15 1	3462/5409
Neuscharrel	Cloppenburg	Ndsa	03 8 32 125	60 0	3417/5876
Neuschleichach	Haßfurt	Bay	09 6 40 141	11 5	4398/5535
Neuschoo	Wittmund	Ndsa	03 6 34 147	60 2	3400/5939
Neuschwambach	Fulda	Hess	06 2 34 090	35 3	3569/5607
Neuseesen	Witzenhausen	Hess	06 2 43 034	35 8	3564/5690
Neuses	Dinkelsbühl	Bay	09 5 32 146	11 3	3599/5442
—	Ebermannstadt	Bay	09 4 34 144	11 2*	4438/5516
—	Feuchtwangen	Bay	09 5 35 143	11 3	4397/5456
—	Gelnhausen	Hess	06 1 40 046	23 3*	3510/5555
—	Hofheim i. UFr.	Bay	09 6 41 145	11 7	4398/5564

Gemeinde	Landkreis	Land	Statistische Kennziffer	Nummer des Natur- raumes	Koor- dinaten- schlüssel
Neuses	Kronach	Bay	09 4 38 163	07 1	4451/5565
—	Mergentheim	BaWü	08 1 42 140	12 9	3561/5485
— a. Berg	Kitzingen	Bay	09 6 43 141	13 4*	3584/5521
— a. Brand	Coburg	Bay	09 4 33 178	11 7	4441/5565
— a. Main	Lichtenfels	Bay	09 4 40 144	07 1	4444/5558
— a. Raueneck	Ebern	Bay	09 6 36 156	11 7	4407/5554
— a. Sand	Gerolzhofen	Bay	09 6 38 156	13 7	3598/5524
— a. d. Eichen	Coburg	Bay	09 4 33 179	11 7	4422/5561
— a. d. Regnitz	Forchheim	Bay	09 4 35 147	11 3	4430/5516
— b. Ansbach	Ansbach	Bay	09 5 31 161	11 3	4395/5465
Neusetz	Kitzingen	Bay	09 6 43 142	13 4	3582/5523
Neusitz	Rothenburg ob der Tauber	Bay	09 5 43 149	12 7	3588/5471
Neusling	Vilshofen	Bay	09 2 50 139	06 4	4565/5596
Neusorg	Kemnath	Bay	09 3 36 132	39 4	4498/5533
Neuß, Stadt		NW	05 1 18 000	57 5*	2548/5674
Neustadt	Oberwesterwaldkreis	RhPf	07 1 39 074	32 2*	3431/5610
—	Waiblingen	BaWü	08 1 49 141	12 3	3523/5413
— a. Kulm, Stadt	Eschenbach i. d. OPf.	Bay	09 3 35 126	07 0	4488/5521
— a. Main	Lohr a. Main	Bay	09 6 45 121	14 1	3540/5532
— am Rübenberge, Stadt	Neustadt am Rübenberge	Ndsa	03 1 36 149	62 2	3531/5819
— a. d. Aisch, Stadt	Neustadt a. d. Aisch	Bay	09 5 41 166	11 3*	4400/5495
— a. d. Donau, Stadt	Kelheim	Bay	09 2 37 144	06 3	4483/5408
— a. d. Saale, Stadt//Bad	Bad Neustadt a. d. Saale	Bay	09 6 34 111	14 0*	3586/5577
— a. d. Waldnaab, Stadt	Neustadt a. d. Waldnaab	Bay	09 3 40 150	40 1*	4512/5510
— an der Weinstraße, Stadt		RhPf	07 3 16 000	22 0*	3437/5469
— b. Coburg, Stadt		Bay	09 4 18 000	07 1	4438/5577
— im Schwarzwald, Stadt	Hochschwarzwald	BaWü	08 3 40 141	15 4	3442/5308
— in Holstein, Stadt	Oldenburg in Holstein	SchH	01 1 38 136	70 2	4422/5998
—, Stadt	Erbach	Hess	06 1 38 056	14 4	3502/5520
—, Stadt	Marburg	Hess	06 2 39 069	34 6	3508/5635
— (Wied)	Neuwied	RhPf	07 1 38 044	32 4	2602/5609
Neustädter Forst, gemfr. Gebiet	Coburg	Bay	09 4 33 444	07 1	4439/5577
Neustädtlein a. Forst	Kulmbach	Bay	09 4 39 148	07 1*	4460/5536
— a. Forst, gemfr. Gebiet//Forst	Kulmbach	Bay	09 4 39 444	07 1	4462/5538
Neustädtles	Mellrichstadt	Bay	09 6 47 126	35 3	3586/5596
Neustall	Schlüchtern	Hess	06 1 51 023	35 0	3530/5585
Neustett	Rothenburg ob der Tauber	Bay	09 5 43 150	12 7*	3582/5480
Neustetten	Ansbach	Bay	09 5 31 162	11 3*	4393/5477
Neusustrum	Aschendorf-Hümmling	Ndsa	03 5 31 143	60 5	2582/5862
Neuswarts	Fulda	Hess	06 2 34 091	35 3	3568/5614
Neuthard	Bruchsal	BaWü	08 2 31 131	22 3	3465/5443
Neutiefenweg	Vilshofen	Bay	09 2 50 140	06 4	4563/5400
Neutraubling	Regensburg	Bay	09 3 43 233	06 4	4514/5428
Neutrauchburg	Wangen	BaWü	08 4 47 138	03 3*	3578/5286
Neutsch	Darmstadt	Hess	06 1 35 025	14 5	3479/5515
Neu-Ulm, Stadt		Bay	09 7 18 000	04 5*	3574/5362
Neu- u. Neershof	Coburg	Bay	09 4 33 180	11 7	4432/5571
Neuvrees	Aschendorf-Hümmling	Ndsa	03 5 31 144	60 0*	3419/5871
Neuwallmoden	Gandersheim	Ndsa	03 7 33 161	37 9	3587/5765
Neuwarmbüchen	Burgdorf	Ndsa	03 3 31 158	62 2	3561/5815
Neuweier	Bühl	BaWü	08 3 31 128	21 2*	3440/5399
Neuweiler	Böblingen	BaWü	08 1 33 138	10 4	3505/5389
—	Calw	BaWü	08 4 33 172	15 0*	3471/5391
Neuweilnau	Usingen	Hess	06 1 53 023	30 2	3458/5576
Neuwesteel	Norden	Ndsa	03 6 33 150	61 1*	2577/5935
Neuwied, Stadt	Neuwied	RhPf	07 1 38 045	29 1	3390/5589
Neuwiedermuß	Hanau	Hess	06 1 43 018	23 3	3504/5566
Neuwildflecken	Brückenau	Bay	09 6 35 136	35 3*	3563/5583
Neuwirtshauser Forst, gemfr. Gebiet	Hammelnburg	Bay	09 6 39 444	14 0	3560/5564
Neuwittenbek	Eckernförde	SchH	01 1 31 150	70 1	3566/6027
Neu Wulmstorf	Harburg	Ndsa	03 3 35 248	64 0*	3554/5924
Neuziegenrück	Neustadt a. d. Aisch	Bay	09 5 41 167	11 3	4402/5483
Neuzirkendorf	Eschenbach i. d. OPf.	Bay	09 3 35 127	08 0	4476/5513
Neversdorf	Segeberg	SchH	01 1 44 162	70 2	3584/5971
Neviges, Stadt	Düsseldorf-Mettmann	NW	05 1 32 117	33 7	2575/5686

Newel – Nidereschach

Gemeinde	Landkreis	Land	Statistische Kennziffer	Nummer des Natur- raumes	Koor- dinaten- schlüssel
Newel	Trier-Saarburg	RhPf	07 2 35 094	26 1	2542/5519
Ney	Rhein-Hunsrück-Kreis	RhPf	07 1 40 102	24 3*	3395/5561
Nickenich	Mayen	RhPf	07 1 37 081	29 1*	2594/5586
Nickersfelden	Bad Kissingen	Bay	09 6 33 138	14 0	3579/5573
Nickweiler	Rhein-Hunsrück-Kreis	RhPf	07 1 40 103	24 1	2605/5538
Nidda//Geiß-	Büdingen	Hess	06 1 34 037	35 0	3497/5585
—, Stadt	Büdingen	Hess	06 1 34 068	35 0	3500/5586
Niddawitzhausen	Eschwege	Hess	06 2 31 041	35 8	3568/5672
Nideggen, Stadt	Düren	NW	05 4 32 756	28 2*	2534/5617
Niebelsbach	Calw	BaWü	08 4 33 173	12 5	3468/5417
Nieblum	Südtondern	SchH	01 1 48 158	68 0	3467/6062
Niebull, Stadt	Südtondern	SchH	01 1 48 159	68 2*	3489/6073
Nieby	Flensburg	SchH	01 1 34 186	70 0	3560/6072
Niedaltdorf	Saarlouis	Saar	10 0 35 717	18 2	2543/5467
Niedenstein, Stadt	Fritzlar-Homberg	Hess	06 2 33 062	34 2*	3521/5678
Niederachdorf	Regensburg	Bay	09 3 43 181	06 4	4534/5426
Niederadenau	Ahrweiler	RhPf	07 1 31 053	27 2*	2566/5588
Niederahr	Oberwesterwaldkreis	RhPf	07 1 39 075	32 4*	3419/5595
Niederaichbach	Landshut	Bay	09 2 40 143	06 0*	4523/5385
Niederalben	Kusel	RhPf	07 3 36 067	19 3*	2606/5497
Niederalteich	Deggendorf	Bay	09 2 32 137	06 4	4575/5404
Niederaltheim	Nördlingen	Bay	09 7 46 165	10 3*	4392/5407
Niederambach	Freising	Bay	09 1 39 155	06 2	4493/5371
Niederasphe	Marburg	Hess	06 2 39 070	34 5*	3476/5645
Niederau	Düren	NW	05 4 32 515	55 3	2535/5625
Niederaudorf	Rosenheim	Bay	09 1 49 144	02 6*	4512/5281
Niederaula	Hersfeld	Hess	06 2 35 049	35 5	3542/5629
Niederauroff	Untertaunuskreis	Hess	06 1 52 050	30 4	3445/5565
Niederaußem	Bergheim (Erft)	NW	05 3 31 314	55 1*	2547/5650
Niederbachheim	Rhein-Lahn-Kreis	RhPf	07 1 41 094	30 4	3412/5568
Nieder-Beerbach	Darmstadt	Hess	06 1 35 026	14 5	3477/5516
Niederbeisheim	Fritzlar-Homberg	Hess	06 2 33 063	35 7	3536/5656
Niederbergkirchen	Mühlendorf a. Inn	Bay	09 1 46 141	06 0	4537/5353
Nieder-Bessingen	Gießen	Hess	06 1 41 053	34 9	3491/5600
Niederbettingen	Daun	RhPf	07 2 33 051	27 6	2546/5570
Niederbexbach	Homburg	Saar	10 0 31 414	19 3	2591/5466
Niederbieber	Fulda	Hess	06 2 34 092	35 2*	3557/5605
—-Segendorf	Neuwied	RhPf	07 1 38 046	29 1*	3391/5593
Niederbiel	Wetzlar	Hess	06 1 54 059	34 8*	3457/5602
Niederbrechen	Limburg	Hess	06 1 45 035	31 1	3440/5580
Nieder-Breidenbach	Alsfeld	Hess	06 1 31 055	35 0	3515/5617
Niederbreitbach	Neuwied	RhPf	07 1 38 047	32 4	2601/5600
Niederbrombach	Birkenfeld	RhPf	07 1 34 057	19 4	2590/5506
Niederbühl	Rastatt	BaWü	08 3 42 135	22 3	3443/5412
Niederburg	Rhein-Hunsrück-Kreis	RhPf	07 1 40 104	29 0*	3406/5554
Niederdieten	Biedenkopf	Hess	06 1 33 039	32 0	3460/5637
Niederdorf	Memmingen	Bay	09 7 42 148	04 4*	3594/5308
Niederdorfelden	Hanau	Hess	06 1 43 019	23 4	3485/5562
Niederdornberg-Deppendorf	Bielefeld	NW	05 7 31 315	53 1	3463/5771
Niederdreisbach	Altenkirchen (Westerwald)	RhPf	07 1 32 075	33 0	3424/5623
Niederdünzabach	Eschwege	Hess	06 2 31 042	35 8	3576/5672
Niederdürenbach	Ahrweiler	RhPf	07 1 31 054	27 1	2584/5591
Niedereggelen	Müllheim	BaWü	08 3 39 140	20 1	3397/5292
Niedereimer	Arnsberg	NW	05 8 32 423	33 7*	3433/5698
Niedereisenhausen	Biedenkopf	Hess	06 1 33 040	32 0	3463/5634
Niederelbert	Unterwesterwaldkreis	RhPf	07 1 42 053	32 4	3415/5586
Niederelfringhausen	Ennepe-Ruhr-Kreis	NW	05 9 34 513	33 7	2581/5690
Niederellenbach	Rotenburg	Hess	06 2 41 044	35 7	3545/5656
Niederelsungen	Wolfhagen	Hess	06 2 44 022	34 1*	3513/5695
Niederembt	Bergheim (Erft)	NW	05 3 31 515	55 4	2538/5648
Niederems	Usingen	Hess	06 1 53 024	30 2	3454/5569
Nieder-Ense	Waldeck	Hess	06 2 42 073	34 0	3490/5678
Niedererbach	Unterwesterwaldkreis	RhPf	07 1 42 054	32 4	3427/5588
Nieder-Erlenbach	Friedberg	Hess	06 1 39 035	23 4	3479/5563
Nidereschach	Villingen	BaWü	08 3 46 128	12 2*	3465/5333

Gemeinde	Landkreis	Land	Statistische Kennziffer	Nummer des Natur- raumes	Koor- dinaten- schlüssel
Nieder-Eschbach	Friedberg	Hess	06 1 39 036	23 4	3477/5563
Niedereulenbach	Rottenburg a.d.Laaber	Bay	09 2 46 127	06 2	4500/5401
Niederfell	Koblenz	RhPf	07 1 36 026	29 1*	3390/5573
Niederfischbach	Altenkirchen (Westerwald)	RhPf	07 1 32 076	33 0*	3420/5636
Nieder-Florstadt	Friedberg	Hess	06 1 39 037	23 4*	3490/5576
Niederfüllbach	Coburg	Bay	09 4 33 181	11 7	4428/5566
Niedergailbach	Homburg	Saar	10 0 31 611	18 1	2590/5447
Niedergandern	Göttingen	Ndsa	03 2 34 160	37 2	3564/5695
Niedergebisbach	Säckingen	BaWü	08 3 43 135	15 5	3425/5279
Niedergeckler	Bitburg	RhPf	07 2 32 089	28 0	2522/5537
Nieder-Gemünden	Alsfeld	Hess	06 1 31 056	34 9*	3504/5617
Niedergladbach	Untertaunuskreis	Hess	06 1 52 051	30 4	3427/5552
Niedergrenzebach	Ziegenhain	Hess	06 2 45 043	34 3*	3518/5642
Niedergründau	Gelnhausen	Hess	06 1 40 047	23 3	3507/5564
Niedergude	Rotenburg	Hess	06 2 41 045	35 7	3549/5657
Niederhambach	Birkenfeld	RhPf	07 1 34 058	19 4	2587/5505
Niederharthausen	Straubing	Bay	09 2 47 133	06 4	4547/5411
Niederhausen	Bad Kreuznach	RhPf	07 1 33 070	19 3*	3412/5519
—	Emmendingen	BaWü	08 3 33 140	21 0	3404/5346
—	Landau a.d. Isar	Bay	09 2 39 131	06 0	4551/5385
—	Neu-Ulm	Bay	09 7 45 141	04 6	3589/5357
— a.d. Appel	Donnersbergkreis	RhPf	07 3 33 050	19 3	3420/5512
Niederheimbach	Mainz-Bingen	RhPf	07 3 39 040	29 0*	3414/5544
Niederhershof	Prüm	RhPf	07 2 34 079	27 6*	2536/5559
Nieder-Hilbersheim	Mainz-Bingen	RhPf	07 3 39 041	22 7	3431/5531
Niederhöchstadt	Main-Taunus-Kreis	Hess	06 1 46 027	23 5	3467/5558
Niederhöcking	Landau a.d. Isar	Bay	09 2 39 132	06 0	4550/5391
Niederhörten	Biedenkopf	Hess	06 1 33 041	32 0	3460/5634
Niederhof	Säckingen	BaWü	08 3 43 136	15 5	3428/5271
Niederhofen	Ehingen	BaWü	08 4 34 148	09 5	3558/5353
—	Heilbronn	BaWü	08 1 38 175	12 5*	3499/5442
—	Neuwied	RhPf	07 1 38 048	32 4	3401/5603
—	Nördlingen	Bay	09 7 46 166	11 0	4395/5427
— //Überroth-	Sankt Wendel	Saar	10 0 37 719	19 4	2568/5485
Niederhofheim	Main-Taunus-Kreis	Hess	06 1 46 028	23 5	3462/5554
Niederholsten	Melle	Ndsa	03 5 35 144	53 5	3452/5792
Niederhorbach	Landau-Bad Bergzabern	RhPf	07 3 37 055	22 0	3429/5443
Niederhornbach	Rottenburg a.d. Laaber	Bay	09 2 46 128	06 2	4495/5493
—, gemfr. Gebiet	Rottenburg a.d. Laaber	Bay	09 2 46 444	06 2	4495/5394
Niederhosenbach	Birkenfeld	RhPf	07 1 34 059	19 4	2598/5518
Niederirsen	Altenkirchen (Westerwald)	RhPf	07 1 32 077	33 0	3401/5624
Niederissigheim	Hanau	Hess	06 1 43 020	23 4*	3495/5561
Niederjosbach	Main-Taunus-Kreis	Hess	06 1 46 029	30 0	3453/5557
Niederjossa	Hersfeld	Hess	06 2 35 050	35 5	3540/5626
Niederkail	Bernkastel-Wittlich	RhPf	07 2 31 094	27 0*	2553/5538
Nieder-Kainsbach	Erbach	Hess	06 1 38 057	14 5	3491/5512
Niederkalbach	Fulda	Hess	06 2 34 093	35 2*	3545/5589
Niederkam	Landshut	Bay	09 2 40 144	06 0	4512/5374
Niederkassel	Rhein-Sieg-Kreis	NW	05 3 37 123	55 1	2573/5630
Niederkauungen	Kassel	Hess	06 2 38 020	34 3*	3542/5683
Nieder-Kinzig	Erbach	Hess	06 1 38 058	14 4	3498/5513
Niederkirchen	Kaiserslautern	RhPf	07 3 35 029	19 3	3406/5494
— b. Deidesheim	Bad Dürkheim	RhPf	07 3 32 039	22 1	3443/5475
— i. O.	Sankt Wendel	Saar	10 0 37 214	19 3	2590/5482
Niederkleyn	Wetzlar	Hess	06 1 54 060	34 8*	3473/5593
Niederklein	Marburg	Hess	06 2 39 071	34 6	3499/5628
Nieder-Klingen	Dieburg	Hess	06 1 36 029	23 1	3492/5520
Nieder Kostenz	Rhein-Hunsrück-Kreis	RhPf	07 1 40 105	24 1*	2598/5535
Niederkrüchten	Erkelenz	NW	05 4 33 114	57 1	2515/5674
Niederkumbd	Rhein-Hunsrück-Kreis	RhPf	07 1 40 106	24 1	3395/5542
Niederlaasphe	Wittgenstein	NW	05 8 42 424	32 0*	3460/5643
Niederlamitz	Wunsiedel	Bay	09 4 47 137	39 5*	4498/5558
Niederlangen	Aschendorf-Hümmling	Ndsa	03 5 31 145	60 5*	2587/5858
Niederlauch	Prüm	RhPf	07 2 34 080	27 6	2530/5558
Niederlauer	Bad Neustadt a.d. Saale	Bay	09 6 34 130	14 0	3584/5574

Niederlauken – Niederrimbach

Gemeinde	Landkreis	Land	Statistische Kennziffer	Nummer des Natur- raumes	Koor- dinaten- schlüssel
Niederlauken	Usingen	Hess	06 1 53 025	30 2	3459/5579
Niederlauterbach	Pfaffenhofen a.d. Ilm	Bay	09 1 48 151	06 2*	4474/5389
Niederleierndorf	Rottenburg a.d. Laaber	Bay	09 2 46 129	06 2	4507/5410
Niederlemp	Wetzlar	Hess	06 1 54 061	32 0	3459/5612
Niederlibbach	Untertaunuskreis	Hess	06 1 52 052	30 4	3440/5564
Nieder-Liebersbach	Bergstraße	Hess	06 1 32 064	14 5	3478/5494
Niederlindhart	Mallersdorf	Bay	09 2 42 140	06 4*	4517/5403
Niederlinxweiler	Sankt Wendel	Saar	10 0 37 617	19 0	2584/5478
Niederlistingen	Wolfhagen	Hess	06 2 44 023	36 0	3517/5701
Niederlöstern	Merzig-Wadern	Saar	10 0 32 818	19 0	2565/5490
Niederlosheim	Merzig-Wadern	Saar	10 0 32 415	19 0	2556/5485
Niederlützingen	Mayen	RhPf	07 1 37 082	29 2	2592/5593
Niedermarsberg, Stadt	Brilon	NW	05 8 33 521	33 2*	3490/5702
Niedermarschacht	Harburg	Ndsa	03 3 35 190	67 0	3591/5922
Niedermehren	Lübbecke	NW	05 7 38 613	58 2	3463/5808
Niedermelingen	Untertaunuskreis	Hess	06 1 52 053	30 4	3421/5560
Niedermeiser	Hofgeismar	Hess	06 2 36 036	34 3*	3521/5702
Niedermerz	Jülich	NW	05 4 34 216	55 4	2518/5638
Niedermirsberg	Ebermannstadt	Bay	09 4 34 145	11 2*	4438/5517
Niedermittlau	Gelnhausen	Hess	06 1 40 048	23 3	3509/5559
Nieder-Mockstadt	Büdingen	Hess	06 1 34 069	35 0	3496/5577
Nieder-Modau	Darmstadt	Hess	06 1 35 027	14 5	3481/5518
Niedermöllrich	Melsungen	Hess	06 2 40 048	34 3	3525/5664
Nieder-Mörlen	Friedberg	Hess	06 1 39 038	23 4	3480/5583
Niedermohr	Kaiserslautern	RhPf	07 3 35 030	19 3	2606/5481
Nieder-Moos	Lauterbach	Hess	06 1 44 038	35 1	3527/5593
Niedermoschel	Donnersbergkreis	RhPf	07 3 33 051	19 3	3413/5511
Niedermotzing	Straubing	Bay	09 2 47 134	06 4	4537/5421
Niedermünchsdorf	Vilshofen	Bay	09 2 50 141	06 4	4574/5399
Niedermurach	Oberviechtach	Bay	09 3 41 123	40 1	4527/5479
Niedernau// Bad	Tübingen	BaWü	08 4 45 139	12 2	3493/5369
Niedernberg	Obernburg a. Main	Bay	09 6 49 128	23 2*	3509/5530
Niederndorf	Höchstädt a.d. Aisch	Bay	09 4 36 147	11 3	4422/5492
—	Kötzting	Bay	09 2 38 141	40 3	4570/5445
—	Scheinfeld	Bay	09 5 44 148	11 5	4400/5512
Niederneisen	Rhein-Lahn-Kreis	RhPf	07 1 41 095	31 1*	3433/5578
Niederneuching	Erding	Bay	09 1 38 139	05 2*	4489/5347
Niedernhall, Stadt	Künzelsau	BaWü	08 1 39 140	12 6	3544/5462
Niedernhausen	Dieburg	Hess	06 1 36 030	14 5	3487/5515
—	Main-Taunus-Kreis	Hess	06 1 46 030	30 1*	3451/5558
Niedernjesa	Göttingen	Ndsa	03 2 34 161	37 2	3564/5705
Niedernstöcken	Neustadt am Rübenberge	Ndsa	03 1 36 150	62 7	3539/5835
Niederntudorf	Büren	NW	05 7 32 517	36 2*	3477/5722
Niedernwöhren	Schaumburg-Lippe	Ndsa	03 1 38 148	52 2*	3510/5802
Niederoberbach	Feuchtwangen	Bay	09 5 35 144	11 3	4397/5454
Nieder-Oberrod	Untertaunuskreis	Hess	06 1 52 054	30 2	3455/5566
Nieder Ochtenhausen	Bremervörde	Ndsa	03 4 31 184	63 2	3512/5933
Niederöfflingen	Bernkastel-Wittlich	RhPf	07 2 31 095	27 0	2563/5547
Nieder-Ofleiden	Alsfeld	Hess	06 1 31 057	34 7*	3498/5624
Nieder-Ohmen	Alsfeld	Hess	06 1 31 058	34 9*	3502/5612
Nieder-Olm	Mainz-Bingen	RhPf	07 3 39 042	22 7	3443/5530
Niededorke	Frankenberg	Hess	06 2 32 053	33 2	3489/5667
Niederotterbach	Landau-Bad Bergzabern	RhPf	07 3 37 056	22 0	3430/5436
Niederperlesreut	Wolfstein	Bay	09 2 52 137	40 8	4607/5405
Niederpierscheid	Prüm	RhPf	07 2 34 081	28 0	2526/5549
Niederpöding	Vilshofen	Bay	09 2 50 142	06 4	4562/5398
Niederquembach	Wetzlar	Hess	06 1 54 062	30 2	3461/5593
Niederraden	Bitburg	RhPf	07 2 32 090	28 0	2523/5538
—	Neuwied	RhPf	07 1 38 049	32 4	3396/5601
Nieder-Ramstadt	Darmstadt	Hess	06 1 35 028	14 5	3478/5520
Niederraunau	Krumbach (Schwaben)	Bay	09 7 40 140	04 6	3602/5344
Niederreifenberg	Main-Taunus-Kreis	Hess	06 1 46 031	30 2*	3459/5567
Niederreisbach	Dingolfing	Bay	09 2 33 127	06 0	4546/5383
Niederrieden	Memmingen	Bay	09 7 42 149	04 4*	3588/5325
Niederrimbach	Mergentheim	BaWü	08 1 42 141	12 9	3572/5482

Niederrimsingen – Niederweis

Gemeinde	Landkreis	Land	Statistische Kennziffer	Nummer des Naturraumes	Koordinaten-schlüssel
Niederrimsingen	Freiburg	BaWü	08 3 34 155	20 0*	3401/5317
Niederrode	Fulda	Hess	06 2 34 094	35 2	3544/5599
Nieder-Roden	Dieburg	Hess	06 1 36 031	23 2	3490/5539
Niederrodenbach	Hanau	Hess	06 1 43 021	23 2*	3501/5556
Nieder-Rosbach	Friedberg	Hess	06 1 39 039	23 4	3479/5574
Niederroßbach	Dillkreis	Hess	06 1 37 044	32 1*	3445/5628
—	Oberwesterwaldkreis	RhPf	07 1 39 076	32 2	3431/5612
Niederroth	Dachau	Bay	09 1 36 140	06 2	4455/5354
Niederrunding	Cham	Bay	09 3 34 124	40 2	4554/5454
Niedersalbach	Saarbrücken	Saar	10 0 34 315	19 0	2566/5467
Niedersaubach	Saarlouis	Saar	10 0 35 416	19 0*	2566/5477
Niedersayn	Oberwesterwaldkreis	RhPf	07 1 39 077	32 3	3517/5600
Niederscheldweiler	Bernkastel-Wittlich	RhPf	07 2 31 096	27 0	2567/5547
Niederscheld	Dillkreis	Hess	06 1 37 045	32 1*	3451/5620
Niederscheyern	Pfaffenhofen a.d. Ilm	Bay	09 1 48 152	06 2	4462/5376
Nieder-Schleiden	Waldeck	Hess	06 2 42 074	33 2	3482/5679
Niederschlettenbach	Pirmasens	RhPf	07 3 40 033	17 1	3415/5439
Niederschlochtern	Melle	Ndsa	03 5 35 152	53 1	3453/5781
Niederschneiding	Straubing	Bay	09 2 47 135	06 4	4550/5408
Niederschönenfeld	Neuburg a.d. Donau	Bay	09 7 44 157	04 7	4421/5399
Niederschönhagen	Detmold	NW	05 7 33 418	36 4	3498/5756
Niederschopfheim	Offenburg	BaWü	08 3 41 133	21 1*	3418/5365
Niederseelbach	Untertaunuskreis	Hess	06 1 52 055	30 1*	3448/5560
Nieder-Seemen	Büdingen	Hess	06 1 34 070	35 0*	3517/5583
Niederselters	Limburg	Hess	06 1 45 036	30 3*	3445/5578
Niedersfeld	Brilon	NW	05 8 33 615	33 3	3467/5680
Niedershausen	Oberlahnkreis	Hess	06 1 47 039	32 3*	3447/5601
Niedersicke	Braunschweig	Ndsa	03 7 32 157	51 2	4407/5787
Niedersohren	Rhein-Hunsrück-Kreis	RhPf	07 1 40 107	24 3*	2595/5533
Niedersonthofen	Sonthofen	Bay	09 7 48 126	03 5	3593/5278
Niederstadtfeld	Daua	RhPf	07 2 33 052	27 0	2555/5558
Niederstaufen	Lindau (Bodensee)	Bay	09 7 50 124	03 3	3560/5274
Niederstaufenbach	Kusel	RhPf	07 3 36 068	19 3	3392/5489
Niederstedem	Bitburg	RhPf	07 2 32 091	26 1	2535/5532
Niedersteinbach	Alzenau i. UFr.	Bay	09 6 31 142	14 2	3510/5550
Niedersteinebach	Altenkirchen (Westerwald)	RhPf	07 1 32 078	32 4	3394/5608
Niederstetten, Stadt	Mergentheim	BaWü	08 1 42 142	12 9*	3566/5474
Niederstimm	Ingolstadt	Bay	09 1 42 135	06 3	4461/5398
Nieder-Stoll	Lauterbach	Hess	06 1 44 039	35 0	3537/5612
Niederstotzingen, Stadt	Heidenheim	BaWü	08 1 37 140	09 7*	3591/5379
Niedert	Rhein-Hunsrück-Kreis	RhPf	07 1 40 108	24 3	3396/5555
Niedertaufkirchen	Mühl Dorf a. Inn	Bay	09 1 46 142	06 0	4541/5355
Niederthalhausen	Rotenburg	Hess	06 2 41 046	35 7	3545/5645
Niedertiefenbach	Oberlahnkreis	Hess	06 1 47 040	31 1*	3438/5590
—	Rhein-Lahn-Kreis	RhPf	07 1 41 096	30 4	3421/5569
Niedertraubling	Regensburg	Bay	09 3 43 182	06 2*	4513/5425
Niederüttfeld	Prüm	RhPf	07 2 34 082	28 0	2518/5555
Niederumelsdorf	Kelheim	Bay	09 2 37 145	06 2	4490/5399
Niederurff	Fritzlar-Homberg	Hess	06 2 33 064	34 1*	3513/5655
Niederviehbach	Dingolfing	Bay	09 2 33 128	06 0*	4528/5386
Niedervorschütz	Melsungen	Hess	06 2 40 049	34 3	3526/5668
Niederwald	Marburg	Hess	06 2 39 072	34 7	3491/5632
Niederwalgern	Marburg	Hess	06 2 39 073	34 8*	3478/5622
Niederwallmenach	Rhein-Lahn-Kreis	RhPf	07 1 41 097	30 4	3415/5559
Niederwalluf	Rheingaukreis	Hess	06 1 50 015	23 6	3439/5544
Niederwambach	Neuwied	RhPf	07 1 38 050	32 4	3401/5612
Niederwangen	Wangen	BaWü	08 4 47 139	03 3	3560/5282
Nieder-Waroldern	Waldeck	Hess	06 2 42 075	34 0	3500/5686
Niederwasser	Wolfach	BaWü	08 3 48 125	15 3	3443/5340
Niederweidbach	Biedenkopf	Hess	06 1 33 042	32 0	3463/5618
Niederweiler	Bitburg	RhPf	07 2 32 092	26 1*	2531/5544
—	Müllheim	BaWü	08 3 39 141	20 1	3399/5298
—	Rhein-Hunsrück-Kreis	RhPf	07 1 40 109	24 3	2592/5531
Niederweimar	Marburg	Hess	06 2 39 074	34 8	3480/5625
Niederweis	Bitburg	RhPf	07 2 32 093	26 1*	2533/5525

Nieder-Weisel – Niewald

Gemeinde	Landkreis	Land	Statistische Kennziffer	Nummer des Natur- raumes	Koor- dinaten- schlüssel
Nieder-Weisel	Friedberg	Hess	06 1 39 040	23 4*	3477/5586
Nieder-Werbe	Waldeck	Hess	06 2 42 076	34 0	3500/5675
Niederwerrn	Schweinfurt	Bay	09 6 51 144	13 6	3584/5548
Niederwerth	Koblenz	RhPf	07 1 36 027	29 1	3401/5584
Niederwetter	Marburg	Hess	06 2 39 075	34 5	3482/5639
Niederwetz	Wetzlar	Hess	06 1 54 063	30 2	3464/5594
Niederweyer	Limburg	Hess	06 1 45 037	31 1	3434/5590
Nieder-Wiesen	Alzey - Worms	RhPf	07 3 31 051	22 7*	3426/5510
Niederwihl	Säckingen	BaWü	08 3 43 137	15 5	3431/5276
Niederwinden	Emmendingen	BaWü	08 3 33 141	15 3	3427/5334
Niederwinkling	Bogen	Bay	09 2 31 138	40 6*	4558/5417
Nieder-Wöllstadt	Friedberg	Hess	06 1 39 041	23 4	3483/5571
Niederwörresbach	Birkenfeld	RhPf	07 1 34 060	19 4	2596/5515
Niederwürzbach	Sankt Ingbert	Saar	10 0 36 119	19 1*	2587/5457
Niederzell	Schlüchtern	Hess	06 1 51 024	14 1*	3536/5577
Niederzeuzheim	Limburg	Hess	06 1 45 038	31 1*	3431/5592
Niederzier	Düren	NW	05 4 32 112	55 3*	2532/5639
Niederzissen	Ahrweiler	RhPf	07 1 31 055	27 1	2586/5592
Niefern	Pforzheim	BaWü	08 2 37 133	12 5*	3484/5420
Niefernheim	Donnersbergkreis	RhPf	07 3 33 052	22 7	3439/5501
Nieheim, Stadt	Höxter	NW	05 7 36 717	36 1*	3508/5741
Niehl	Bitburg	RhPf	07 2 32 094	26 1	2526/5535
Niehorst	Bielefeld	NW	05 7 31 215	54 0	3455/5756
Nienberge	Münster	NW	05 5 36 313	54 1	3401/5764
Nienbergen	Lüchow-Dannenberg	Ndsa	03 3 36 239	86 1*	4429/5859
Nienborstel	Rendsburg	SchH	01 1 42 190	69 3	3540/6001
Nienbrügge	Schaumburg-Lippe	Ndsa	03 1 38 149	52 2	3516/5806
Nienbüttel	Rendsburg	SchH	01 1 42 191	69 3	3527/5989
Nienburg (Weser), Stadt	Nienburg (Weser)	Ndsa	03 1 37 172	58 3*	3514/5834
Niendorf	Lüneburg	Ndsa	03 3 37 181	64 2	4400/5893
— I	Uelzen	Ndsa	03 3 39 231	64 2	4409/5888
— II	Uelzen	Ndsa	03 3 39 232	64 3	4404/5867
— b. Berkenthin	Herzogtum Lauenburg	SchH	01 1 35 201	75 0*	4409/5953
— /Stecknitz	Herzogtum Lauenburg	SchH	01 1 35 202	70 2	4408/5940
— // Groß	Segeberg	SchH	01 1 44 137	70 2	3582/5969
Niengraben // Idenser Moor	Grafschaft Schaumburg	Ndsa	03 1 33 146	52 2	3524/5807
Nienhagen	Celle	Ndsa	03 3 32 169	62 6*	3575/5825
—	Detmold	NW	05 7 33 177	36 4	3487/5758
—	Fallingb. Ostel	Ndsa	03 3 33 164	62 7	3536/5841
—	Münden	Ndsa	03 2 37 136	35 7	3546/5689
—	Northeim	Ndsa	03 2 38 162	37 1	3556/5730
Nienhof // Deutsch-	Rendsburg	SchH	01 1 42 141	70 2	3560/6014
Nienkattbek	Rendsburg	SchH	01 1 42 192	69 8*	3546/6009
Nienover	Northeim	Ndsa	03 2 38 163	37 0	3536/5727
Nienstädt	Schaumburg-Lippe	Ndsa	03 1 38 150	37 8*	3512/5796
Nienstedt	Alfeld (Leine)	Ndsa	03 2 31 164	37 9	3559/5772
—	Grafschaft Hoya	Ndsa	03 1 32 184	59 4	3484/5851
—	Springe	Ndsa	03 1 39 146	37 8	3531/5792
— am Harz	Osterode am Harz	Ndsa	03 2 39 132	37 6	3580/5735
Nienwalde	Lüchow-Dannenberg	Ndsa	03 3 36 240	87 6*	4466/5875
Nienwedel	Lüchow-Dannenberg	Ndsa	03 3 36 241	87 6	4438/5890
Nienwohlde	Stormarn	SchH	01 1 46 165	69 4	3578/5962
Nienwohlde	Uelzen	Ndsa	03 3 39 233	64 3*	4403/5858
Nierendorf	Ahrweiler	RhPf	07 1 31 056	29 2	2582/5605
Niersbach	Bernkastel-Wittlich	RhPf	07 2 31 097	27 0*	2553/5534
Nierst	Kempfen-Krefeld	NW	05 1 35 314	57 5	2549/5686
Nierstein	Mainz-Bingen	RhPf	07 3 39 043	22 7*	3452/5526
Niese	Detmold	NW	05 7 33 178	36 4	3520/5747
Niesen	Warburg	NW	05 7 41 418	36 1	3509/5720
Niesgrau	Flensburg	SchH	01 1 34 187	70 0	3552/6069
Niesig	Fulda	Hess	06 2 34 095	35 2*	3548/5604
Nieste	Kassel	Hess	06 2 38 021	35 7*	3546/5686
Nievenheim	Grevenbroich	NW	05 1 34 912	55 1	2554/5664
Nievern	Rhein-Lahn-Kreis	RhPf	07 1 41 098	31 0*	3406/5578
Niewald	Detmold	NW	05 7 33 179	36 4	3489/5759

Niewedde – Nordballig

Gemeinde	Landkreis	Land	Statistische Kennziffer	Nummer des Natur- raumes	Koor- dinaten- schlüssel
Niewedde	Wittlage	Ndsa	03 5 38 130	53 6*	3443/5807
Niklashausen	Tauberbischofsheim	BaWü	08 2 39 194	14 1	3545/5508
Niklasreuth	Miesbach	Bay	09 1 45 126	03 8	4494/5294
Nikolaus // Sankt	Saarbrücken	Saar	10 0 34 517	19 1	2560/5449
Nimburg	Emmendingen	BaWü	08 3 33 142	20 2	3409/5331
Nimshuscheid	Prüm	RhPf	07 2 34 083	27 7*	2535/5551
Nimsreuland	Prüm	RhPf	07 2 34 084	28 0*	2532/5555
Nindorf	Celle	Ndsa	03 3 32 171	64 1	3566/5857
—	Harburg	Ndsa	03 3 35 191	64 0	3568/5901
—	Land Hadeln	Ndsa	03 4 32 148	63 3*	3507/5943
—	Rendsburg	SchH	01 1 42 193	69 3	3545/6000
—	Rotenburg (Wümme)	Ndsa	03 4 34 144	64 1*	3537/5873
—	Stade	Ndsa	03 4 35 181	63 4	3543/5920
—	Süderdithmarschen	SchH	01 1 47 164	69 3	3508/5995
Nirnharting	Laufen	Bay	09 1 44 128	03 9	4557/5308
Nirsching	Passau	Bay	09 2 43 134	40 9	5393/5396
Nister	Oberwesterwaldkreis	RhPf	07 1 39 078	33 0*	3417/5616
Nisterau	Oberwesterwaldkreis	RhPf	07 1 39 079	32 2	3427/5614
Nisterberg	Altenkirchen (Westerwald)	RhPf	07 1 32 079	32 2	3427/5616
Nister-Möhrendorf	Oberwesterwaldkreis	RhPf	07 1 39 080	32 2	3434/5613
Nistertal	Oberwesterwaldkreis	RhPf	07 1 39 081	32 2*	3422/5610
Nittel	Trier-Saarburg	RhPf	07 2 35 095	26 0*	2532/5502
Nittenau, Stadt	Roding	Bay	09 3 45 135	07 0*	4520/5451
Nittendorf	Regensburg	Bay	09 3 43 183	08 1	4497/5432
Nittingen	Nördlingen	Bay	09 7 46 167	10 3	4396/5424
Nitz	Mayen	RhPf	07 1 37 083	27 1	2572/5575
Nitzenhausen	Künzelsau	BaWü	08 1 39 141	12 6	3557/5461
Nitzlbuch	Eschenbach i.d. OPf.	Bay	09 3 35 128	08 0	4475/5504
Nitztal	Mayen	RhPf	07 1 37 084	27 1	2582/5580
Nochen	Altenkirchen (Westerwald)	RhPf	07 1 32 080	33 0	3413/5632
Nochern	Rhein-Lahn-Kreis	RhPf	07 1 41 099	29 0*	3409/5560
Nockenthal // Rötweiler-	Birkenfeld	RhPf	07 1 34 072	19 4	2591/5509
Nöggenschwiel	Waldshut	BaWü	08 3 47 160	12 0*	3441/5284
Nöham	Pfarrkirchen	Bay	09 2 44 131	06 0	4566/5372
Nöpke	Neustadt am Rübenberge	Ndsa	03 1 36 151	62 2	3527/5830
Noer	Eckernförde	SchH	01 1 31 151	70 1	3565/6037
Nörde	Warburg	NW	05 7 41 519	36 0*	3506/5710
Nördl. Neubauer Forst, gemfr. Gebiet	Neunburg vorm Wald	Bay	09 3 39 444	07 0	4529/5459
— Steinwald, gemfr. Gebiet	Kemnath	Bay	09 3 36 444	39 4	4502/5531
Nördlingen, Stadt		Bay	09 7 19 000	10 3	4390/5413
Nörten-Hardenberg, Flecken	Northeim	Ndsa	03 2 38 164	37 2	3565/5722
Nörtershausen	Koblenz	RhPf	07 1 36 028	24 5	3391/5566
Nörvenich	Düren	NW	05 4 32 113	55 3	2545/5630
Nösberts-Weidmoos	Lauterbach	Hess	06 1 44 040	35 0*	3526/5597
Nößwartling	Cham	Bay	09 3 34 125	40 2	4559/5458
Nötting	Pfaffenhofen a.d. Ilm	Bay	09 1 48 153	06 3	4472/5396
Nöttingen	Pforzheim	BaWü	08 2 37 134	12 5	3469/5422
Növenthien	Uelzen	Ndsa	03 3 39 234	64 3*	4419/5867
Nohen	Birkenfeld	RhPf	07 1 34 061	19 4	2590/5501
Nohfelden	Sankt Wendel	Saar	10 0 37 321	19 4	2582/5495
Nohn	Ahrweiler	RhPf	07 1 31 057	27 6*	2556/5577
—	Merzig-Wadern	Saar	10 0 32 615	19 0	2539/5483
Nolle	Osnabrück	Ndsa	03 5 37 162	53 4	3445/5777
Nornborn	Unterwesterwaldkreis	RhPf	07 1 42 055	32 4	3423/5588
Nonnberg	Altötting	Bay	09 1 32 134	06 0	4546/5357
Nonnenhorn	Lindau (Bodensee)	Bay	09 7 50 125	03 1	3546/5271
Nonnenkloster, gemfr. Gebiet	Gerolzhofen	Bay	09 6 38 444	13 7	3603/5529
Nonnenroth	Gießen	Hess	06 1 41 054	34 9*	3493/5598
Nonnenweiler	Lahr	BaWü	08 3 37 133	21 0	3408/5358
Nonnweiler	Sankt Wendel	Saar	10 0 37 416	19 0*	2570/5497
Nonrod	Dieburg	Hess	06 1 36 032	14 5	3487/5513
Norath	Rhein-Hunsrück-Kreis	RhPf	07 1 40 110	24 3	3398/5555
Nordahn	Land Hadeln	Ndsa	03 4 32 149	63 3	3403/5948
Nordassel	Wolfenbüttel	Ndsa	03 7 36 168	52 0	3582/5780
Nordballig	Flensburg	SchH	01 1 34 188	70 0	3544/6073

Nordburg – Norheim

Gemeinde	Landkreis	Land	Statistische Kennziffer	Nummer des Natur- raumes	Koor- dinaten- schlüssel
Nordburg	Celle	Ndsa	03 3 32 172	62 6	3587/5828
Norddeich	Norderdithmarschen	SchH	01 1 37 145	68 4	3493/6009
Norddorf	Lippstadt	NW	05 8 36 322	54 2	3449/5722
—	Südtondern	SchH	01 1 48 160	68 0	3457/6061
Norddrebber	Fallingbostel	Ndsa	03 3 33 165	62 7	3539/5839
Nordeck	Marburg	Hess	06 2 39 076	34 9	3488/5617
Nordel	Nienburg (Weser)	Ndsa	03 1 37 173	58 2*	3482/5813
Norden, Stadt	Norden	Ndsa	03 6 33 151	60 2*	2580/5941
Nordenbeck	Waldeck	Hess	06 2 42 077	34 0	3488/5679
Nordenberg	Rothenburg ob der Tauber	Bay	09 5 43 151	12 7*	3590/5475
Nordenbergerforst-Nord, gemfr. Gebiet	Rothenburg ob der Tauber	Bay	09 5 43 444	11 4*	3592/5476
— - Süd, gemfr. Gebiet	Rothenburg ob der Tauber	Bay	09 5 43 444	11 4*	3591/5473
Nordende // Groß	Pinneberg	SchH	01 1 39 128	67 1*	3543/5952
— // Klein	Pinneberg	SchH	01 1 39 140	69 5	3542/5953
Nordendorf	Donauwörth	Bay	09 7 33 157	04 7*	4414/5385
Nordenham, Stadt	Wesermarsch	Ndsa	03 8 36 122	61 2	3466/5928
Nordenstadt	Main-Taunus-Kreis	Hess	06 1 46 032	23 5	3453/5547
Norderbrarup	Schleswig	SchH	01 1 43 176	70 0	3549/6058
Norderfriedrichskoog	Eiderstedt	SchH	01 1 32 119	68 3	3493/6030
Norderheistedt	Norderdithmarschen	SchH	01 1 37 146	69 3	3509/6013
Norderney, Stadt	Norden	Ndsa	03 6 33 152	61 3	2575/5953
Norderstapel	Schleswig	SchH	01 1 43 177	69 2	3516/6026
Norderstedt, Stadt	Segeberg	SchH	01 1 44 215	69 5	3566/5954
Norderwisch	Süderdithmarschen	SchH	01 1 47 165	68 4	3504/5982
Norderwörden	Norderdithmarschen	SchH	01 1 37 147	68 4	3500/6007
Nordgeorgsfehn	Leer	Ndsa	03 6 32 183	60 2	3413/5905
Nordhackstedt	Flensburg	SchH	01 1 34 189	69 7	3510/6067
Nordhalben, Markt	Kronach	Bay	09 4 38 164	39 2	4465/5582
Nordhalden	Konstanz	BaWü	08 3 36 152	09 1*	3471/5297
Nordhastedt	Süderdithmarschen	SchH	01 1 47 166	69 3	3512/6005
Nordhausen	Aalen	BaWü	08 1 31 146	10 2	3602/5424
—	Heilbronn	BaWü	08 1 38 176	12 3*	3507/5440
—	Wittlage	Ndsa	03 5 38 131	53 5	3447/5799
Nordheim	Bergstraße	Hess	06 1 32 065	22 2	3456/5505
—	Donauwörth	Bay	09 7 33 158	04 7	4411/5397
—	Heilbronn	BaWü	08 1 38 177	12 3*	3509/5441
— a. Main	Gerolzhofen	Bay	09 6 38 157	13 3*	3584/5525
—, Markt // Markt	Scheinfeld	Bay	09 5 44 144	11 5	3598/5496
— v.d. Rhön	Mellrichstadt	Bay	09 6 47 127	13 8*	3584/5594
Nordhemmern	Minden	NW	05 7 39 316	53 3*	3487/5801
Nordhofen	Unterwesterwaldkreis	RhPf	07 1 42 056	32 4	3411/5598
Nordholz	Grafschaft Hoya	Ndsa	03 1 32 185	59 4	3505/5845
—	Illertissen	Bay	09 7 37 137	04 6	3590/5346
—	Wesermünde	Ndsa	03 4 37 177	63 3*	3473/5961
Nordhorn, Stadt	Grafschaft Bentheim	Ndsa	03 5 33 156	58 0	2573/5812
Nordkampen	Fallingbostel	Ndsa	03 3 33 166	64 1*	3529/5859
Nordkirchen	Lüdinghausen	NW	05 5 35 612	54 1	2606/5735
Nordleda	Land Hadeln	Ndsa	03 4 32 150	67 0	3489/5959
Nordrach	Wolfach	BaWü	08 3 48 126	15 3	3432/5363
Nordrheda-Ems	Wiedenbrück	NW	05 7 42 114	54 0*	3450/5748
Nordschwaben	Säckingen	BaWü	08 3 43 138	16 1	3411/5276
Nordseeinsel Memmert, gemfr. Gebiet	Norden	Ndsa	03 6 33 511	61 3	2559/5946
Nordsehl	Schaumburg-Lippe	Ndsa	03 1 38 151	52 2	3513/5802
Nordsteimke	Helmstedt	Ndsa	03 7 35 150	62 4	4420/5808
Nordstemmen	Alfeld (Leine)	Ndsa	03 2 31 165	52 1	3553/5781
Nordstetten	Gunzenhausen	Bay	09 5 37 146	11 0	4406/5439
—	Horb	BaWü	08 4 37 142	12 2	3478/5366
Nordstrand	Husum	SchH	01 1 36 149	68 1	3490/6040
Nordsulingen	Grafschaft Diepholz	Ndsa	03 1 31 154	59 4	3487/5840
Nordwalde	Steinfurt	NW	05 5 38 119	54 1*	2601/5773
Nordweil	Emmendingen	BaWü	08 3 33 143	21 1*	3412/5341
Nordwohlde	Grafschaft Hoya	Ndsa	03 1 32 186	59 4	3483/5864
Norf	Grevenbroich	NW	05 1 34 951	55 1	2550/5669
Norgaardholz	Flensburg	SchH	01 1 34 190	70 0	3551/6072
Norheim	Bad Kreuznach	RhPf	07 1 33 071	19 3	3414/5519

Norken – Oberafferbach

Gemeinde	Landkreis	Land	Statistische Kennziffer	Nummer des Natur- raumes	Koor- dinaten- schlüssel
Norken	Oberwesterwaldkreis	RhPf	07 1 39 082	32 2*	3422/5615
Nornheim	Günzburg	Bay	09 7 36 151	04 6	3597/5369
Norsingen	Freiburg	BaWü	08 3 34 156	20 2	3405/5312
Norstedt	Husum	SchH	01 1 36 150	69 1	3508/6051
Northheim, Stadt	Northheim	Ndsa	03 2 38 165	37 2*	3569/5730
Northen	Hannover	Ndsa	03 1 35 167	52 1	3541/5802
Nortmoor	Leer	Ndsa	03 6 32 184	61 0*	3404/5902
Nortorf	Steinburg	SchH	01 1 45 180	67 1	3519/5977
—, Stadt	Rendsburg	SchH	01 1 42 194	69 8	3556/6005
Nortrup	Bersenbrück	Ndsa	03 5 32 172	58 5	3423/5832
Noswendel	Merzig-Wadern	Saar	10 0 32 819	19 0	2563/5488
Nothfelden	Wolfhagen	Hess	06 2 44 024	34 1	3514/5691
Nothweiler	Pirmasens	RhPf	07 3 40 034	17 1	3412/5437
Nottensdorf	Stade	Ndsa	03 4 35 182	63 4	3540/5928
Nottersdorf	Oberviechtach	Bay	09 3 41 124	40 1	4527/5478
Nottfeld	Schleswig	SchH	01 1 43 178	70 0	3549/6054
Nottuln	Münster	NW	05 5 36 212	54 1	2593/5756
Notzing	Erding	Bay	09 1 38 140	05 2*	4489/5352
Notzingen	Nürtingen	BaWü	08 1 43 140	10 1	3534/5393
Noviand // Maring-	Bernkastel-Wittlich	RhPf	07 2 31 081	25 0*	2572/5532
Nübbel	Rendsburg	SchH	01 1 42 195	69 7*	3540/6016
Nübel	Flensburg	SchH	01 1 34 191	70 0	3546/6071
—	Schleswig	SchH	01 1 43 179	70 0	3537/6048
Nüdlingen	Bad Kissingen	Bay	09 6 33 139	14 0*	3580/5565
Nünschweiler	Pirmasens	RhPf	07 3 40 035	18 0	3390/5455
Nürburg	Ahrweiler	RhPf	07 1 31 058	27 1	2568/5579
Nürnberg, Stadt		Bay	09 5 15 000	11 3	4433/5480
Nürtingen, Stadt	Nürtingen	BaWü	08 1 43 141	10 1*	3525/5387
Nüst	Hünfeld	Hess	06 2 37 042	35 5	3554/5614
Nüttermoor	Leer	Ndsa	03 6 32 185	61 0*	2595/5904
Nützen	Segeberg	SchH	01 1 44 163	69 8*	3560/5971
Nüven	Melle	Ndsa	03 5 35 145	53 1	3451/5782
Nufringen	Böblingen	BaWü	08 1 33 139	12 2*	3492/5387
Nunkirchen	Merzig-Wadern	Saar	10 0 32 915	19 0	2561/5484
Nurn	Kronach	Bay	09 4 38 165	39 2	4462/5576
Nusbaum	Bitburg	RhPf	07 2 32 095	26 1*	2524/5531
Nusplingen	Balingen	BaWü	08 4 31 135	09 3	3492/5333
Nußbach	Kusel	RhPf	07 3 36 069	19 3	3406/5500
—	Offenburg	BaWü	08 3 41 134	21 2	3428/5378
—	Villingen	BaWü	08 3 46 129	15 3*	3445/5333
Nußbaum	Bad Kreuznach	RhPf	07 1 33 072	22 8*	3400/5519
—	Pforzheim	BaWü	08 2 37 135	12 5	3478/5428
Nußbühl	Donauwörth	Bay	09 7 33 159	08 2	4412/5413
Nußdorf	Landau-Bad Bergzabern	RhPf	07 3 37 057	22 0*	3435/5454
—	Traunstein	Bay	09 1 53 135	03 8*	4545/5308
—	Überlingen	BaWü	08 3 45 153	03 1	3515/5291
—	Vaihingen	BaWü	08 1 48 135	12 3	3496/5418
— a. Inn	Rosenheim	Bay	09 1 49 145	03 8*	4512/5289
Nusse	Herzogtum Lauenburg	SchH	01 1 35 203	70 2	4406/5948
Nußloch	Heidelberg	BaWü	08 2 33 140	22 6*	3478/5465
Nutteln	Rendsburg	SchH	01 1 42 196	69 3	3525/5984
Nuttlar	Meschede	NW	05 8 37 214	33 5*	3460/5692

0

Obbach	Schweinfurt	Bay	09 6 51 145	13 5*	3578/5549
Obbornhofen	Gießen	Hess	06 1 41 055	23 4	3488/5589
Obdrup	Schleswig	SchH	01 1 43 180	70 0	3537/6063
Obenhausen	Illertissen	Bay	09 7 37 138	04 6	3587/5345
Ober – Abtsteinach	Bergstraße	Hess	06 1 32 066	14 5	3484/5489
Oberachdorf	Regensburg	Bay	09 3 43 184	06 4	4529/5429
Oberachern	Bühl	BaWü	08 3 31 129	21 2*	3432/5387
Oberacker	Bruchsal	BaWü	08 2 31 132	12 5	3479/5441
Oberafferbach	Aschaffenburg	Bay	09 6 32 130	14 2	3509/5543

Oberahr – Oberbrunn

Gemeinde	Landkreis	Land	Statistische Kennziffer	Nummer des Natur- raumes	Koor- dinaten- schlüssel
Oberahr	Oberwesterwaldkreis	RhPf	07 1 39 083	32 3*	3419/5596
Oberaichbach	Landshut	Bay	09 2 40 145	06 0	4523/5381
Oberaign	Deggendorf	Bay	09 2 32 138	40 5	4586/5409
Oberailsfeld	Pegnitz	Bay	09 4 43 147	08 0	4454/5520
Oberalben	Kusel	RhPf	07 3 36 070	19 3*	2601/5494
Oberalpffen	Waldshut	BaWü	08 3 47 161	15 5*	3436/5280
Oberalteich	Bogen	Bay	09 2 31 139	40 6*	4549/5421
Oberaltenbernheim	Uffenheim	Bay	09 5 46 152	11 4	4392/5481
Oberaltertheim	Würzburg	Bay	09 6 52 134	13 2	3554/5510
Oberalting-Seefeld	Starnberg	Bay	09 1 52 135	03 7	4442/5323
Oberammergau	Garmisch-Partenkirchen	Bay	09 1 41 119	02 2	4430/5274
Oberampfrach	Feuchtwangen	Bay	09 5 35 145	11 4*	3587/5452
Oberarnbach	Kaiserslautern	RhPf	07 3 35 031	18 0	3397/5473
Oberasbach	Fürth	Bay	09 5 36 129	11 3	4424/5477
—	Gunzenhausen	Bay	09 5 37 147	11 0*	4411/5442
Oberaschenbach	Hünfeld	Hess	06 2 37 043	35 3	3561/5613
Oberasphe	Frankenberg	Hess	06 2 32 054	34 5*	3475/5647
Oberau	Büdingen	Hess	06 1 34 071	23 3	3496/5571
—	Garmisch-Partenkirchen	Bay	09 1 41 120	02 3*	4435/5269
Oberaudorf	Rosenheim	Bay	09 1 49 146	02 6*	4513/5279
Oberauerbach	Mindelheim	Bay	09 7 43 146	04 6	3609/5324
—	Zweibrücken	RhPf	07 3 41 024	18 0	2603/5461
Oberaula	Ziegenhain	Hess	06 2 45 044	35 5*	3533/5636
Oberauhoff	Untertaunuskreis	Hess	06 1 52 056	30 4	3445/5564
Oberaußem-Fortuna	Bergheim (Erft)	NW	05 3 31 315	55 1*	2548/5649
Oberbaar	Neuburg a. d. Donau	Bay	09 7 44 158	04 8	4424/5384
Oberbach, Markt	Brückenaue	Bay	09 6 35 121	35 3*	3562/5579
Oberbachern	Aichach	Bay	09 1 31 145	06 2	4432/5378
—	Dachau	Bay	09 1 36 141	06 2	4453/5350
Oberbachheim	Rhein-Lahn-Kreis	RhPf	07 1 41 100	30 4	3410/5568
Oberbalbach	Tauberbischofsheim	BaWü	08 2 39 160	12 9	3557/5489
Oberbaldingen	Donaueschingen	BaWü	08 3 32 152	12 1	3470/5316
Oberbalzheim	Biberach	BaWü	08 4 32 159	04 3*	3580/5337
Oberbauerschaft	Lübbecke	NW	05 7 38 517	53 1*	3473/5793
Oberbechingen	Dillingen a. d. Donau	Bay	09 7 32 153	09 7	3599/5389
Ober-Beerbach	Darmstadt	Hess	06 1 35 029	14 5	3477/5514
Oberbeisheim	Fritzlar-Homberg	Hess	06 2 33 065	35 7*	3534/5655
Oberbergen	Freiburg	BaWü	08 3 34 157	20 3	3400/5330
—	Landsberg a. Lech	Bay	09 1 43 136	05 0	4421/5329
Oberbergkirchen	Mühlendorf a. Inn	Bay	09 1 46 143	06 0	4529/5352
Oberberken	Waiblingen	BaWü	08 1 49 142	10 7	3541/5405
Oberbernbach	Aichach	Bay	09 1 31 146	06 2	4435/5371
Oberbessenbach	Aschaffenburg	Bay	09 6 32 131	14 2*	3518/5534
Ober-Bessingen	Gießen	Hess	06 1 41 056	34 9	3493/5600
Oberbettingen	Daun	RhPf	07 2 33 053	27 6	2544/5572
Oberbeuren	Kaufbeuren	Bay	09 7 38 146	03 6*	4395/5305
Oberbexbach	Homburg	Saar	10 0 31 122	19 3*	2591/5470
Oberbiberg	Wolfratshausen	Bay	09 1 56 139	05 1	4468/5316
Oberbibrach	Eschenbach i. d. OPf.	Bay	09 3 35 129	07 0	4484/5519
Oberbieber	Neuwied	RhPf	07 1 38 051	29 1*	3393/5594
Oberbiel	Wetzlar	Hess	06 1 54 064	34 8*	3459/5602
Oberbillig	Trier-Saarburg	RhPf	07 2 35 096	26 0	2536/5509
Oberbillingshausen	Göttingen	Nds	03 2 34 163	37 3	3571/5718
Oberbleichen	Krumbach (Schwaben)	Bay	09 7 40 141	04 6	3598/5350
Oberboihingen	Nürtingen	BaWü	08 1 43 142	10 1	3527/5390
Oberbränd	Hochschwarzwald	BaWü	08 3 40 142	15 4	3447/5312
Oberbrechen	Limburg	Hess	06 1 45 039	31 1*	3443/5580
Ober-Breidenbach	Alsfeld	Hess	06 1 31 059	35 0	3516/5615
Oberbreitzbach	Hünfeld	Hess	06 2 37 044	35 3*	3565/5630
Oberbrombach	Birkenfeld	RhPf	07 1 34 062	19 4	2590/5507
Oberbruch	Bühl	BaWü	08 3 31 130	21 0	3433/5399
— -Dremmen	Selfkantkreis Geilenkirchen-Heinsberg	NW	05 4 37 116	57 0	2510/5658
Oberbrüden	Backnang	BaWü	08 1 32 143	12 3*	3537/5425
Oberbrunn	Staffelstein	Bay	09 4 46 141	11 7	4424/5548
—	Starnberg	Bay	09 1 52 136	05 0	4449/5324

Oberbuchen – Obereschach

Gemeinde	Landkreis	Land	Statistische Kennziffer	Nummer des Natur- raumes	Koor- dinaten- schlüssel
Oberbuchen	Bad Tölz	Bay	09 1 34 121	03 7	4461/5292
Oberbuchfeld	Neumarkt i. d. OPf.	Bay	09 3 38 145	08 1	4468/5457
Oberburgkirchen	Altötting	Bay	09 1 32 135	05 3	4545/5338
Oberdachstetten	Ansbach	Bay	09 5 31 163	11 4	3603/5476
Oberdeggenbach	Mallersdorf	Bay	09 2 42 141	06 2	45 13/5410
Oberderdingen	Vaihingen	BaWü	08 1 48 112	12 5*	3485/5436
Oberdiebach	Mainz-Bingen	RhPf	07 3 39 044	29 0*	3412/5544
Oberdielbach	Mosbach	BaWü	08 2 36 149	14 4	3504/5479
Oberdiendorf	Passau	Bay	09 2 43 135	40 9	5396/5388
Oberdießen	Kaufbeuren	Bay	09 7 38 147	04 6	4412/5315
Oberdieten	Biedenkopf	Hess	06 1 33 043	32 0	3459/5636
Oberdigisheim	Balingen	BaWü	08 4 31 136	09 3	3492/5338
Oberding	Erding	Bay	09 1 38 141	05 2*	4489/5355
Oberdischingen	Ehingen	BaWü	08 4 34 149	09 5*	3562/5352
Oberdolling	Ingolstadt	Bay	09 1 42 136	08 2	4470/5410
Oberdorf	Aichach	Bay	09 1 31 147	06 2	4449/5367
— am Ipf	Aalen	BaWü	08 1 31 147	10 2	3599/5415
Oberdorfelden	Hanau	Hess	06 1 43 022	23 4	3487/5562
Oberdornlach	Kulmbach	Bay	09 4 39 149	07 1	4457/5556
Oberdreis	Neuwied	RhPf	07 1 38 052	32 4	3405/5610
Oberdünzsbach	Eschwege	Hess	06 2 31 043	35 8	3575/5670
Oberdürnbach	Ahrweiler	RhPf	07 1 31 059	27 1	2582/5593
Oberdürnbach	Würzburg	Bay	09 6 52 135	13 5*	3566/5521
Oberebersbach	Bad Neustadt a. d. Saale	Bay	09 6 34 131	14 0	3581/5574
Oberegg	Krumbach (Schwaben)	Bay	09 7 40 142	04 6	3597/5350
—	Mindelheim	Bay	09 7 43 147	04 6	3609/5312
Oberegggenen	Müllheim	BaWü	08 3 39 142	20 1*	3399/5292
Obereggingen	Waldshut	BaWü	08 3 47 162	12 0	3454/5285
Oberehe	Daun	RhPf	07 2 33 054	27 6*	2554/5571
Oberehrenbach	Forchheim	Bay	09 4 35 148	11 2*	4442/5505
Obereichstätt	Eichstätt	Bay	09 5 33 157	08 2	4437/5418
Obereisenhausen	Biedenkopf	Hess	06 1 33 044	32 0	3463/5633
Obereisenheim, Markt	Gerolzhofen	Bay	09 6 38 158	13 3*	3584/5529
Obereisesheim	Heilbronn	BaWü	08 1 38 178	12 3*	3514/5451
Oberelbert	Unterwesterwaldkreis	RhPf	07 1 42 057	32 4	3416/5584
Oberelchingen	Neu-Ulm	Bay	09 7 45 142	09 7*	3580/5368
Oberelfringhausen	Ennepe-Ruhr-Kreis	NW	05 9 34 514	33 7	2582/5688
Oberelldorf	Staffelstein	Bay	09 4 46 142	11 7	4413/5563
Oberellenbach	Mallersdorf	Bay	09 2 42 142	06 2	4518/5400
—	Rotenburg	Hess	06 2 41 047	35 7	3544/5654
Oberelsbach, Markt	Bad Neustadt a. d. Saale	Bay	09 6 34 132	14 0*	3579/5590
Oberelsungen	Wolfhagen	Hess	06 2 44 025	34 1*	3516/5693
Oberelz	Mayen	RhPf	07 1 37 085	27 1	2575/5570
Oberembt	Bergheim (Erf)	NW	05 3 31 516	55 4	2534/5646
Oberemmel	Trier-Saarburg	RhPf	07 2 35 097	25 2*	2545/5505
Oberemmendorf	Eichstätt	Bay	09 5 33 158	08 2	4460/5427
Oberempfenbach	Mainburg	Bay	09 2 41 132	06 2	4479/5388
Oberems	Main-Taunus-Kreis	Hess	06 1 46 033	30 2*	3457/5567
Ober-Ense	Waldeck	Hess	06 2 42 078	34 0	3488/5678
Oberentersbach	Wolfach	BaWü	08 3 48 127	15 3	3432/5355
Oberereppach	Öhringen	BaWü	08 1 44 138	12 7	3545/5453
Obererbach	Unterwesterwaldkreis	RhPf	07 1 42 058	32 4*	3426/5590
— (Westerwald)	Altenkirchen (Westerwald)	RhPf	07 1 32 081	32 4*	3405/5621
Oberergoldsbach	Rottenburg a. d. Laaber	Bay	09 2 46 130	06 2	4511/5392
Obererlbach	Gunzenhausen	Bay	09 5 37 148	11 3	4415/5451
Ober-Erlenbach	Friedberg	Hess	06 1 39 042	23 4	3477/5565
Oberer Liezheimer Forst, gemfr. Gebiet	Dillingen a. d. Donau	Bay	09 7 32 444	09 8	3609/5393
— Münchsbad, gemfr. Gebiet	Cham	Bay	09 3 34 444	40 1	4547/5462
Obererthal	Hammelburg	Bay	09 6 39 126	14 0	3564/5558
Oberer u. Unterer Flossenbürger Wald, gemfr. Gebiet	Neustadt a. d. Waldnaab	Bay	09 3 40 444	40 0	4527/5512
— u. Unterer Wald, gemfr. Gebiet	Kronach	Bay	09 4 38 444	39 2	4453/5597
Oberesch	Saarlouis	Saar	10 0 35 718	18 2	2541/5473
Obereschach	Villingen	BaWü	08 3 46 130	15 3*	3461/5330

Ober-Eschbach – Oberhaunstadt

Gemeinde	Landkreis	Land	Statistische Kennziffer	Nummer des Natur- raumes	Koor- dinaten- schlüssel
Ober-Eschbach	Friedberg	Hess	06 1 39 043	23 4*	3475/5564
Obereschbach	Hammelburg	Bay	09 6 39 127	13 5	3560/5552
Oberes Kreuzholz u. Leimgrubenholz, gemfr. Gebiet	Kemnath	Bay	09 3 36 444	39 5*	4501/5535
Oberessendorf	Biberach	BaWü	08 4 32 160	04 1*	3558/5317
Obereßfeld	Königshofen i. Grabfeld	Bay	09 6 44 130	13 8*	4396/5571
Obereuerheim	Schweinfurt	Bay	09 6 51 146	13 7	3598/5541
Obereulenbach	Rottenburg a. d. Laaber	Bay	09 2 46 131	06 2	4498/5402
Obere Wagensaß, gemfr. Gebiet	Sulzbach-Rosenberg	Bay	09 3 46 444	08 1	4478/5484
Oberfahlheim	Neu-Ulm	Bay	09 7 45 143	04 6*	3585/5366
Oberfeld	Hünfeld	Hess	06 2 37 045	35 5	3549/5612
Oberfelddreht	Neustadt a. d. Aisch	Bay	09 5 41 168	11 3	4401/5479
Oberfelden	Rothenburg ob der Tauber	Bay	09 5 43 152	11 4	3600/5471
Oberfeldkirchen	Traustein	Bay	09 1 53 136	05 3	4540/5324
Oberfell	Koblenz	RhPf	07 1 36 029	29 1*	2603/5570
Oberfellendorf	Ebermannstadt	Bay	09 4 34 146	08 0	4444/5522
Oberferrieden	Nürnberg	Bay	09 5 42 130	11 1*	4451/5466
Oberfinning	Landsberg a. Lech	Bay	09 1 43 137	03 7	4426/5321
Oberfinningen	Dillingen a. d. Donau	Bay	09 7 32 154	09 8*	3610/5391
Oberfischach	Schwäbisch Hall	BaWü	08 1 46 139	10 8	3560/5436
Oberfischbach	Bad Tölz	Bay	09 1 34 122	03 7*	4464/5294
—	Rhein-Lahn-Kreis	RhPf	07 1 41 101	30 4	3425/5568
Oberflacht	Turtlingen	BaWü	08 4 46 133	12 1*	3479/5320
Oberfladungen	Mellrichstadt	Bay	09 6 47 128	35 3*	3580/5599
Oberflockenbach	Mannheim	BaWü	08 2 35 127	14 5	3480/5485
Ober-Flörsheim	Alzey-Worms	RhPf	07 3 31 052	22 7	3439/5505
Ober-Florstadt	Friedberg	Hess	06 1 39 044	23 4*	3491/5576
Oberfüllbach	Coburg	Bay	09 4 33 182	11 7	4433/5569
Oberg	Peine	Ndsa	03 2 40 146	52 0	3586/5792
Obergailnauer Forst, gemfr. Gebiet	Rothenburg ob der Tauber	Bay	09 5 43 444	12 7*	3586/5458
Obergangkofen	Landshut	Bay	09 2 40 146	06 0	4514/5373
Obergeckler	Bitburg	RhPf	07 2 32 096	28 0	2521/5537
Obergeich // Geich-	Düren	NW	05 4 32 412	55 3	2528/5631
Obergeis	Hersfeld	Hess	06 2 35 051	35 5*	3542/5641
Obergemaringen	Kaufbeuren	Bay	09 7 38 148	04 7*	4401/5310
Obergessertshausen	Krumbach (Schwaben)	Bay	09 7 40 143	04 6	4393/5343
Obergimpfen	Sinsheim	BaWü	08 2 38 142	12 5	3502/5457
Oberginsbach	Künzelsau	BaWü	08 1 39 142	12 6	3549/5470
Obergladbach	Untertaunuskreis	Hess	06 1 52 057	30 4*	3430/5551
Oberglaim	Landshut	Bay	09 2 40 147	06 2	4508/5386
Oberglauheim	Dillingen a. d. Donau	Bay	09 7 32 155	04 5*	4395/5391
Ober-Gleen	Alsfeld	Hess	06 1 31 060	34 6*	3509/5624
Oberglottental	Freiburg	BaWü	08 3 34 158	15 3*	3424/5323
Obergrenzebach	Ziegenhain	Hess	06 2 45 045	35 6	3521/5642
Obergriesbach	Aichach	Bay	09 1 31 148	06 2	4431/5366
Obergriesheim	Heilbronn	BaWü	08 1 38 179	12 7*	3514/5458
Obergroningen	Schwäbisch Gmünd	BaWü	08 1 45 131	10 2*	3567/5418
Obergrombach, Stadt	Bruchsal	BaWü	08 2 31 133	12 5	3470/5438
Obergruben	Hünfeld	Hess	06 2 37 046	35 3	3565/5606
Obergude	Rotenburg	Hess	06 2 41 048	35 7	3549/5659
Obergünzburg, Markt	Marktoberdorf	Bay	09 7 41 132	04 6	3606/5302
Oberhaching	München	Bay	09 1 47 128	05 1	4470/5321
Oberhaide	Bamberg	Bay	09 4 31 185	11 5*	4415/5534
—	Unterwesterwaldkreis	RhPf	07 1 42 059	32 4	3409/5597
Oberhaidelbach	Nürnberg	Bay	09 5 42 131	11 2	4453/5479
Oberhambach	Birkenfeld	RhPf	07 1 34 063	19 4*	2583/5506
Oberharmersbach	Wolfach	BaWü	08 3 48 128	15 3	3437/5361
Oberharnsbach	Bamberg	Bay	09 4 31 186	11 3	4412/5522
Oberharthausen	Straubing	Bay	09 2 47 136	06 4	4535/5412
Oberhartheim	Ingolstadt	Bay	09 1 42 137	08 2	4473/5407
Oberhaselbach	Mallersdorf	Bay	09 2 42 143	06 2	4511/5404
Oberhatzkofen	Rottenburg a. d. Laaber	Bay	09 2 46 132	06 2	4500/5395
Oberhaugstett	Calw	BaWü	08 4 33 174	15 0	3477/5391
Oberhaun	Hersfeld	Hess	06 2 35 052	35 5	3551/5632
Oberhaunstadt	Ingolstadt	Bay	09 1 42 138	08 2*	4459/5407

Oberhausen – Oberkleinich

Gemeinde	Landkreis	Land	Statistische Kennziffer	Nummer des Natur- raumes	Koor- dinaten- schlüssel
Oberhausen	Bad Kreuznach	RhPf	07 1 33 073	19 5	2604/5520
—	Bruchsal	BaWü	08 2 31 134	22 3*	3462/5458
—	Emmendingen	BaWü	08 3 33 144	21 0	3404/5344
—	Landau a. d. Isar	Bay	09 2 39 133	06 0	4549/5384
—	Landau-Bad Bergzabern	RhPf	07 3 37 058	22 0	3431/5440
—	Neuburg a. d. Donau	Bay	09 7 44 159	08 2*	4434/5398
—	Neu-Ulm	Bay	09 7 45 144	04 6	3589/5356
—	Schleiden	NW	05 4 36 314	28 2	2533/5596
—	Weilheim i. OB	Bay	09 1 55 132	03 7	4435/5293
— a. d. Appel	Donnersbergkreis	RhPf	07 3 33 053	19 3	3418/5509
— an der Nahe	Bad Kreuznach	RhPf	07 1 33 074	19 3	3411/5518
—, Stadt		NW	05 2 19 000	57 5*	2559/5704
— // Wallhalben-	Zweibrücken	RhPf	07 3 41 031	18 0	3392/5465
Oberheimbach	Mainz-Bingen	RhPf	07 3 39 045	29 0*	3413/5543
Oberhembach	Neumarkt i. d. OPf.	Bay	09 3 38 146	11 3*	4446/5465
Oberhersdorf	Prüm	RhPf	07 2 34 085	27 6*	2537/5560
Ober-Hilbersheim	Mainz-Bingen	RhPf	07 3 39 046	22 7	3430/5529
Ober-Hiltersklingen	Erbach	Hess	06 1 38 059	14 4	3493/5500
Oberhinkofen	Regensburg	Bay	09 3 43 185	06 2	4510/5424
Oberhochstätt	Traunstein	Bay	09 1 53 137	03 8	4541/5304
Oberhochstatt	Weißenburg i. Bay.	Bay	09 5 47 149	08 2*	4430/5434
Oberhöchstädt / Ts.	Obertaunuskreis	Hess	06 1 48 010	23 5*	3467/5561
Oberhöchstädt	Neustadt a. d. Aisch	Bay	09 5 41 169	11 3*	4406/5502
Oberhöcking	Landau a. d. Isar	Bay	09 2 39 134	06 0	4549/5390
Oberhöft	Eggenfelden	Bay	09 2 34 113	06 0	4553/5370
Ober-Hörgern	Gießen	Hess	06 1 41 057	23 4	3482/5591
Oberhörten	Biedenkopf	Hess	06 1 33 045	32 0	3459/5633
Oberhof	Säckingen	BaWü	08 3 43 139	15 5	3427/5272
Oberhofen	Mühlendorf a. Inn	Bay	09 1 46 144	06 0*	4539/5350
— // Pleisweiler-	Landau-Bad Bergzabern	RhPf	07 3 37 062	22 0*	3427/5442
Oberhohenried	Haßfurt	Bay	09 6 40 142	13 8	4394/5548
Oberholsten	Melle	Ndsa	03 5 35 146	53 5*	3453/5792
Oberholz, gemfr. Gebiet	Weißenburg i. Bay.	Bay	09 5 47 444	08 2	4423/5415
Oberholzhausen	Frankenberg	Hess	06 2 32 055	34 5	3492/5653
Oberholzheim	Biberach	BaWü	08 4 32 161	04 2	3569/5348
Oberhone	Eschwege	Hess	06 2 31 044	35 8	3570/5672
Oberhonnefeld-Gierend	Neuwied	RhPf	07 1 38 053	32 4	3395/5603
Oberhosenbach	Birkenfeld	RhPf	07 1 34 064	24 1	2595/5520
Oberhummel	Freising	Bay	09 1 39 156	06 2*	4491/5365
Oberickelsheim	Uffenheim	Bay	09 5 46 153	13 0	3582/5496
Oberiflingen	Freudenstadt	BaWü	08 4 35 145	12 2	3467/5365
Oberigling	Landsberg a. Lech	Bay	09 1 43 138	04 7*	4411/5327
Oberirsen	Altenkirchen (Westerwald)	RhPf	07 1 32 082	32 4*	3400/5621
Oberisling	Regensburg	Bay	09 3 43 186	06 2	4508/5427
Oberissigheim	Hanau	Hess	06 1 43 023	23 4*	3496/5562
Oberjesingen	Böblingen	BaWü	08 1 33 140	12 2	3488/5388
Oberjettingen	Böblingen	BaWü	08 1 33 141	12 2	3484/5382
Oberjosbach	Untertaunuskreis	Hess	06 1 52 058	30 1*	3452/5559
Oberjossa	Ziegenhain	Hess	06 2 45 046	35 5	3538/5626
Oberkail	Bernkastel-Wittlich	RhPf	07 2 31 098	26 1*	2548/5544
Ober-Kainsbach	Erbach	Hess	06 1 38 060	14 5*	3493/5509
Oberkalbach	Schlüchtern	Hess	06 1 51 025	35 3	3548/5585
Oberkammlach	Mindelheim	Bay	09 7 43 148	04 6	3606/5324
Oberkaufungen	Kassel	Hess	06 2 38 022	34 3*	3544/5683
Oberkessach	Künzelsau	BaWü	08 1 39 143	12 8	3535/5470
Ober-Kinzig	Erbach	Hess	06 1 38 061	14 5*	3496/5514
Oberkirch, Stadt	Offenburg	BaWü	08 3 41 135	21 2*	3432/5377
Oberkirchberg	Ulm	BaWü	08 1 47 163	04 2*	3576/5354
Oberkirchen	Meschede	NW	05 8 37 613	33 3*	3456/5669
—	Sankt Wendel	Saar	10 0 37 522	19 3*	2591/5488
Oberkirn	Birkenfeld	RhPf	07 1 34 065	24 1	2598/5528
Oberkirnach	Villingen	BaWü	08 3 46 131	15 4	3449/5329
Oberkleen	Wetzlar	Hess	06 1 54 065	34 8*	3470/5591
Oberkleinich	Bernkastel-Wittlich	RhPf	07 2 31 099	24 3*	2587/5528

Ober-Klingen – Ober-Mockstadt

Gemeinde	Landkreis	Land	Statistische Kennziffer	Nummer des Natur- raumes	Koor- dinaten- schlüssel
Ober-Klingen	Dieburg	Hess	06 1 36 033	23 1*	3492/5518
Oberknöringen	Günzburg	Bay	09 7 36 152	04 6	3603/5367
Oberkochen, Stadt	Aalen	BaWü	08 1 31 148	09 6	3581/5406
Oberköblitz	Nabburg	Bay	09 3 37 130	07 0*	4511/5490
Oberköllnbach	Landshut	Bay	09 2 40 148	06 2	4523/5394
Oberköst	Bamberg	Bay	09 4 31 187	11 3*	4410/5517
Oberkollbach	Calw	BaWü	08 4 33 175	15 0	3477/5401
Oberkollwangen	Calw	BaWü	08 4 33 176	15 0*	3472/5393
Oberkonnersreuth	Bayreuth	Bay	09 4 32 162	07 1	4472/5532
Ober Kostenz	Rhein-Hunsrück-Kreis	RhPf	07 1 40 111	24 1*	2597/5536
Oberkotzau, Markt	Hof	Bay	09 4 37 136	39 3	4495/5570
Oberkreuzberg	Grafenau	Bay	09 2 35 125	40 3*	4598/5418
Oberkrumbach	Hersbruck	Bay	09 5 38 138	11 2*	4456/5490
Oberküps	Staffelstein	Bay	09 4 46 143	11 2*	4432/5546
Oberlahr	Altenkirchen (Westerwald)	RhPf	07 1 32 083	32 4	3395/5610
Oberlaimbach	Scheinfeld	Bay	09 5 44 149	11 5	3606/5502
Ober-Lais	Büdingen	Hess	06 1 34 072	35 0	3507/5587
Oberlangen	Aschendorf-Hümmeling	Ndsa	03 5 31 146	60 5*	2586/5858
Oberlangensstadt	Kronach	Bay	09 4 38 166	07 1	4447/5562
Oberlangheim	Lichtenfels	Bay	09 4 40 145	08 0*	4435/5552
Oberlascheid	Prüm	RhPf	07 2 34 086	28 0*	2521/5569
Oberlauch	Prüm	RhPf	07 2 34 087	28 0*	2530/5559
Oberlauchringen	Waldshut	BaWü	08 3 47 163	12 0	3450/5276
Oberlauda	Tauberbischofsheim	BaWü	08 2 39 161	12 9*	3549/5492
Ober-Laudenbach	Bergstraße	Hess	06 1 32 067	14 5	3476/5497
Oberlauken	Usingen	Hess	06 1 53 026	30 2	3459/5577
Oberlauringen	Hofheim i. Ufr.	Bay	09 6 41 146	13 8	3598/5565
Oberlauterbach	Pfaffenhofen a. d. Ilm	Bay	09 1 48 154	06 2	4475/5387
—	Rottenburg a. d. Laaber	Bay	09 2 46 133	06 2	4496/5396
Oberleichtersbach	Brückenau	Bay	09 6 35 122	14 0*	3557/5571
Oberleierndorf	Rottenburg a. d. Laaber	Bay	09 2 46 134	06 2	4505/5410
Oberleinach	Würzburg	Bay	09 6 52 136	13 2	3558/5524
Oberleinleiter	Ebermannstadt	Bay	09 4 34 147	08 0	4437/5528
Oberleiterbach	Staffelstein	Bay	09 4 46 144	11 2	4426/5545
Oberlemp	Wetzlar	Hess	06 1 54 066	32 0	3460/5612
Oberlengenhardt	Calw	BaWü	08 4 33 177	15 0*	3476/5405
Oberlengsfeld	Hersfeld	Hess	06 2 35 053	35 5*	3560/5632
Oberlenningen	Nürtingen	BaWü	08 1 43 143	09 4	3535/5379
Oberleuken	Merzig-Wadern	Saar	10 0 32 718	26 0*	2534/5485
Oberlibbach	Untertaunuskreis	Hess	06 1 52 059	30 4	3442/5664
Ober-Liebersbach	Bergstraße	Hess	06 1 32 068	14 5	3479/5496
Oberliederbach	Main-Taunus-Kreis	Hess	06 1 46 034	23 5	3464/5554
Oberliezheim	Dillingen a. d. Donau	Bay	09 7 32 156	09 8	4395/5396
Oberlind	Vohenstrauß	Bay	09 3 48 135	40 1	4523/5496
Oberlindach	Höchstadt a. d. Aisch	Bay	09 4 36 148	11 3	4415/5501
Oberlindhart	Mallersdorf	Bay	09 2 42 144	06 2	4515/5402
Oberlinxweiler	Sankt Wendel	Saar	10 0 37 618	19 0	2583/5480
Oberlistingen	Wolfhagen	Hess	06 2 44 026	36 0*	3516/5701
Oberlöstern	Merzig-Wadern	Saar	10 0 32 820	19 0	2566/5493
Oberlütbe	Minden	NW	05 7 39 216	53 3*	3482/5796
Obermässing	Hilpoltstein	Bay	09 5 39 165	08 2*	4449/5442
Obermaiselstein	Sonthofen	Bay	09 7 48 127	01 2*	3594/5257
Obermarbach	Dachau	Bay	09 1 36 142	06 2	4462/5366
Obermarchtal	Ehingen	BaWü	08 4 34 150	09 5*	3542/5344
Obermarsberg, Stadt	Brilon	NW	05 8 33 112	33 2*	3490/5701
Obermarschacht	Lüneburg	Ndsa	03 3 37 182	87 6	3592/5921
Obermaubach-Schlagstein	Düren	NW	05 4 32 757	28 2	2531/5620
Obermauerbach	Aichach	Bay	09 1 31 149	06 2	4440/5366
Obermedlingen	Dillingen a. d. Donau	Bay	09 7 32 157	04 5*	3597/5382
Obermeilingen	Untertaunuskreis	Hess	06 1 52 060	30 4	3422/5560
Obermeiser	Hofgeismar	Hess	06 2 36 037	34 3*	3520/5700
Obermeitingen	Landsberg a. Lech	Bay	09 1 43 139	04 7	4411/5335
Obermelsungen	Melsungen	Hess	06 2 40 050	35 7	3537/5665
Obermierzbach	Ebern	Bay	09 6 36 157	11 7	4417/5556
Obermettingen	Waldshut	BaWü	08 3 47 164	12 0	3452/5287
Obermichelbach	Dinkelsbühl	Bay	09 5 32 148	11 0	3605/5437
—	Fürth	Bay	09 5 36 130	11 3	4421/5489
Obermiethnach	Regensburg	Bay	09 3 43 187	40 6*	4538/5427
Ober-Mockstadt	Büdingen	Hess	06 1 34 073	35 0	3497/5578

Ober-Modau – Obernwöhren

Gemeinde	Landkreis	Land	Statistische Kennziffer	Nummer des Natur- raumes	Koor- dinaten- schlüssel
Ober-Modau	Darmstadt	Hess	06 1 35 030	14 5	3481/5516
Obermögersheim	Dinkelsbühl	Bay	09 5 32 149	11 0	4402/5437
Obermöllrich	Fritzlar-Homberg	Hess	06 2 33 066	34 3	3522/5666
Ober-Mörlen	Friedberg	Hess	06 1 39 045	23 4*	3478/5582
Ober-Moos	Lauterbach	Hess	06 1 44 041	35 1*	3526/5591
Obermoschel, Stadt	Donnersbergkreis	RhPf	07 3 33 054	19 3	3411/5510
Ober-Mossau	Erbach	Hess	06 1 38 062	14 4	3494/5503
Obermotzing	Straubing	Bay	09 2 47 137	06 4	4536/5422
Obermühlbach	Bogen	Bay	09 2 31 140	40 6*	4558/5427
Obermühlhausen	Landsberg a. Lech	Bay	09 1 43 140	03 7	4425/5316
Obermünchen	Mainburg	Bay	09 2 41 133	06 2	4496/5383
Obermünstertal	Müllheim	BaWü	08 3 39 143	15 5	3413/5305
Ober-Mumbach	Bergstraße	Hess	06 1 32 069	14 5	3482/5493
Obermurach	Oberviechtach	Bay	09 3 41 125	40 1	4528/5479
Obernau	Altenkirchen (Westerwald)	RhPf	07 1 32 084	32 4	3398/5615
—	Aschaffenburg	Bay	09 6 32 132	23 2*	3509/5532
—	Tübingen	BaWü	08 4 45 140	12 2	3491/5369
Ober-Naues	Dieburg	Hess	06 1 36 034	14 4*	3496/5518
Obernbreit, Markt	Kitzingen	Bay	09 6 43 143	13 0	3584/5502
Obernburg	Frankenberg	Hess	06 2 32 056	34 4	3493/5677
— a. Main, Stadt	Obernburg a. Main	Bay	09 6 49 129	23 2*	3510/5522
Oberndorf	Beilngries	Hess	09 3 32 135	08 2	4463/5437
—	Buchen	BaWü	08 2 32 160	12 8*	3542/5474
—	Dillkreis	Hess	06 1 37 046	32 0	3458/5624
—	Donnersbergkreis	RhPf	07 3 33 055	19 3	3414/5508
—	Ebersberg	Bay	09 1 37 129	03 8*	4500/5327
—	Gelnhausen	Hess	06 1 40 049	14 1	3534/5561
—	Höchstädt a. d. Aisch	Bay	09 4 36 149	11 3	4415/5517
—	Kelheim	Bay	09 2 37 146	08 2	4502/5424
—	Kötzting	Bay	09 2 38 142	40 4	4556/5446
—	Land Hadeln	Ndsa	03 4 32 151	67 0*	3509/5958
—	Lauf a. d. Pegnitz	Bay	09 5 40 132	08 0*	4451/5499
—	Marburg	Hess	06 2 39 077	34 5	3476/5640
—	Marktheidenfeld	Bay	09 6 46 140	14 1	3536/5524
—	Neumarkt i. d. OPf.	Bay	09 3 38 147	11 1	4454/5449
—	Rastatt	BaWü	08 3 42 136	22 3*	3447/5410
—	Sigmaringen	BaWü	08 4 43 157	03 2	3511/5303
—	Tübingen	BaWü	08 4 45 141	12 2*	3495/5377
—	Uffenheim	Bay	09 5 46 154	13 1	3606/5488
—	Wetzlar	Hess	06 1 54 067	30 2	3458/5599
—	Wittgenstein	NW	05 8 42 425	33 3	3450/5647
—	Wolfstein	Bay	09 2 52 139	40 8	5391/5403
— a. Lech	Donauwörth	Bay	09 7 33 160	04 7	4417/5393
— am Neckar, Stadt	Rottweil	BaWü	08 4 41 144	12 2	3468/5351
Oberndorfer Gemeindewald, gemfr. Gebiet	Uffenheim	Bay	09 5 46 444	11 4	4395/5486
Oberneisen	Rhein-Lahn-Kreis	RhPf	07 1 41 102	31 1	3434/5577
Obernesselbach	Uffenheim	Bay	09 5 46 155	11 5	4391/5495
Oberneuching	Erding	Bay	09 1 38 142	05 2*	4489/5345
Oberneudorf	Buchen	BaWü	08 2 32 161	14 4	3519/5485
Oberneufnach	Mindelheim	Bay	09 7 43 149	04 6	4395/5337
Oberneukirchen	Mühlhof a. Inn	Bay	09 1 46 145	05 3	4539/5338
Oberneumais	Regen	Bay	09 2 45 130	40 4*	4580/5425
Oberneureuth	Wegscheid	Bay	09 2 51 124	40 9	5404/5394
Obernfeld	Duderstadt	Ndsa	03 2 32 130	37 4	3585/5714
Oberngrub	Bamberg	Bay	09 4 31 188	08 0	4437/5525
Obernhaun	Usingen	Hess	06 1 53 027	30 2*	3467/5571
Obernhausen	Fulda	Hess	06 2 34 096	35 4	3567/5594
Obernheim	Balingen	BaWü	08 4 31 137	09 3	3490/5336
— - Kirchenarnbach	Kaiserslautern	RhPf	07 3 35 032	18 0	3397/5471
Obernhof	Rhein-Lahn-Kreis	RhPf	07 1 41 103	31 0*	3419/5576
Obernjesa	Göttingen	Ndsa	03 2 34 164	37 2	3563/5703
Obernkirchen, Stadt	Grafschaft Schaumburg	Ndsa	03 1 33 161	52 2*	3509/5793
Obernried	Cham	Bay	09 3 34 126	40 1,	4549/5464
Obernsees	Bayreuth	Bay	09 4 32 163	08 0	4455/5532
Oberntief	Uffenheim	Bay	09 5 46 156	13 1*	3600/5490
Oberntudorf	Büren	NW	05 7 32 518	54 2	3476/5723
Obernüst	Hünfeld	Hess	06 2 37 047	35 3	3566/5609
Obernwöhren	Schaumburg-Lippe	Ndsa	03 1 38 152	52 2	3517/5797

Obernzell – Ober-Rosbach

Gemeinde	Landkreis	Land	Statistische Kennziffer	Nummer des Natur- raumes	Koor- dinaten- schlüssel
Obernzell, Markt	Wegscheid	Bay	09 2 51 125	40 9	5400/5380
Obernzell, Markt	Uffenheim	Bay	09 5 46 157	11 4	3606/5481
Oberoberndorf	Bamberg	Bay	09 4 31 189	11 2	4428/5542
Ober Ochtenhausen	Bremervörde	Ndsa	03 4 31 185	63 4*	3509/5917
Oberode	Münden	Ndsa	03 2 37 137	35 8*	3552/5694
Oberöfflingen	Bernkastel-Wittlich	RhPf	07 2 31 100	27 0	2562/5548
Oberölsbach	Neumarkt i. d. OPf.	Bay	09 3 38 148	11 1	4459/5469
Oberötzdorf	Wegscheid	Bay	09 2 51 126	40 9	5405/5384
Oberöwisheim	Bruchsal	BaWü	08 2 31 135	12 5	3478/5446
Ober-Ofleiden	Alsfeld	Hess	06 1 31 061	34 7*	3498/5622
Ober-Ohmen	Alsfeld	Hess	06 1 31 062	35 0*	3508/5608
Oberohrn	Öhringen	BaWü	08 1 44 139	12 7	3538/5449
Ober-Olm	Mainz-Bingen	RhPf	07 3 39 047	22 7	3442/5533
Oberopfingen	Biberach	BaWü	08 4 32 162	04 4	3583/5324
Oberorke	Frankenberg	Hess	06 2 32 057	33 2	3489/5666
Oberornau	Wasserburg a. Inn	Bay	09 1 54 143	05 2	4518/5342
Oberostendorf	Kaufbeuren	Bay	09 7 38 149	04 6*	4406/5312
Ober-Ostern	Erbach	Hess	06 1 38 063	14 5	3489/5503
Oberotterbach	Landau-Bad Bergzabern	RhPf	07 3 37 059	22 0*	3425/5437
—	Rottenburg a. d. Laaber	Bay	09 2 46 135	06 2	4503/5396
Oberottmarshausen	Schwabmünchen	Bay	09 7 47 131	04 7	4415/5345
Oberpeiching	Neuburg a. d. Donau	Bay	09 7 44 160	04 7	4419/5392
Oberperl	Merzig-Wadern	Saar	10 0 32 719	26 0	2529/5482
Oberpfaffenhofen	Starnberg	Bay	09 1 52 137	03 7*	4445/5327
Oberpfammern	Ebersberg	Bay	09 1 37 130	03 8*	4486/5321
Oberpfraundorf	Parsberg	Bay	09 3 42 157	08 1	4489/5446
Oberpiebing	Straubing	Bay	09 2 47 138	06 4*	4543/5407
Oberpierscheid	Prüm	RhPf	07 2 34 088	28 0	2526/5547
Oberpindhart	Mainburg	Bay	09 2 41 134	06 2	4478/5393
Oberpleichfeld	Kitzingen	Bay	09 6 43 144	13 4	3577/5527
Oberpöring	Vilshofen	Bay	09 2 50 144	06 4*	4561/5397
Oberprechtal	Emmendingen	BaWü	08 3 33 168	15 3	3437/5342
Oberpreuschwitz	Bayreuth	Bay	09 4 32 164	07 1	4465/5535
Oberquembach	Wetzlar	Hess	06 1 54 068	30 2	3463/5592
Oberradach	Dinkelsbühl	Bay	09 5 32 150	11 3*	3593/5440
Oberraden	Neuwied	RhPf	07 1 38 054	32 4	3396/5602
— // Fischbach-	Bitburg	RhPf	07 2 32 038	28 0	2524/5540
Oberrammingen	Mindelheim	Bay	09 7 43 150	04 7*	4394/5326
Ober-Ramstadt, Stadt	Darmstadt	Hess	06 1 35 031	23 1*	3481/5521
Oberreichenbach	Calw	BaWü	08 4 33 178	15 0*	3476/5400
—	Gelnhausen	Hess	06 1 40 050	35 0	3523/5582
—	Höchststadt a. d. Aisch	Bay	09 4 36 150	11 3	4411/5496
—	Neu-Ulm	Bay	09 7 45 145	04 6	3589/5353
Oberreidenbach	Birkenfeld	RhPf	07 1 34 066	19 3*	2605/5508
Oberreifenberg	Main-Taunus-Kreis	Hess	06 1 46 035	30 2*	3459/5568
Oberreitau	Lindau (Bodensee)	Bay	09 7 50 126	03 3	3551/5273
Oberreute	Lindau (Bodensee)	Bay	09 7 50 127	03 3*	3571/5270
Oberried	Freiburg	BaWü	08 3 34 159	15 5	3422/5311
Oberrieden	Mindelheim	Bay	09 7 43 151	04 6	3606/5329
—	Witzenhausen	Hess	06 2 43 035	35 8	3564/5686
Oberriedenberg	Brückenau	Bay	09 6 35 123	35 3*	3561/5577
Oberriexingen, Stadt	Vaihingen	BaWü	08 1 48 136	12 3	3502/5422
Oberrimbach	Mergentheim	BaWü	08 1 42 143	12 9*	3576/5474
—	Scheinfeld	Bay	09 5 44 150	11 5	4394/5511
Oberrimingen	Freiburg	BaWü	08 3 34 160	20 0*	3400/5316
Oberrißingen	Dillingen a. d. Donau	Bay	09 7 32 158	09 8	4392/5401
Oberrod	Oberwesterwaldkreis	RhPf	07 1 39 084	32 3*	3438/5606
— // Nieder-	Untertaunuskreis	Hess	06 1 52 054	30 2	3455/5566
Oberrodach	Kronach	Bay	09 4 38 167	07 1*	4457/5568
Oberrode	Fulda	Hess	06 2 34 097	35 2*	3541/5600
Ober-Roden	Dieburg	Hess	06 1 36 035	23 2*	3487/5537
Obertodenbach	Hanau	Hess	06 1 43 024	23 3*	3504/5555
Oberroggenburger Wald, gemfr. Gebiet	Neu-Ulm	Bay	09 7 45 444	04 6	3593/5344
Oberrohr	Krumbach (Schwaben)	Bay	09 7 40 144	04 6	3606/5350
Oberrombach	Hünfeld	Hess	06 2 37 048	35 5	3548/5613
Oberroning	Rottenburg a. d. Laaber	Bay	09 2 46 136	06 2	4506/5401
Ober-Rosbach, Stadt	Friedberg	Hess	06 1 39 046	23 4*	3478/5574

Oberrospe – Oberstadtfeld

Gemeinde	Landkreis	Land	Statistische Kennziffer	Nummer des Natur- raumes	Koor- dinaten- schlüssel
Oberrospe	Marburg	Hess	06 2 39 078	34 5	3484/5642
Oberroßbach	Dillkreis	Hess	06 1 37 047	32 1*	3446/5629
—	Neustadt a. d. Aisch	Bay	09 5 41 170	11 4	4398/5491
—	Oberwesterwaldkreis	RhPf	07 1 39 085	32 2	3431/5613
Oberrot	Backnang	BaWü	08 1 32 144	10 8	3548/5431
Oberroth	Dachau	Bay	09 1 36 143	06 2	4450/5353
—	Illertissen	Bay	09 7 37 139	04 6	3588/5338
Oberrotweil	Freiburg	BaWü	08 3 34 161	20 3*	3398/5329
Obersalbach-Kurhof	Saarbrücken	Saar	10 0 34 316	19 0	2565/5468
Obersambacher Wald, gemfr. Gebiet	Gerolzhofen	Bay	09 6 38 444	13 7*	3602/5517
Obersasbach	Bühl	BaWü	08 3 31 131	21 2*	3434/5389
Oberscheckenbach	Rothenburg ob der Tauber	Bay	09 5 43 153	12 7	3586/5481
Oberschefflenz	Mosbach	BaWü	08 2 36 150	12 8	3520/5475
Oberscheidweiler	Bernkastel-Wittlich	RhPf	07 2 31 101	27 0	2566/5549
Oberscheinfeld, Markt	Scheinfeld	Bay	09 5 44 151	11 5	3603/5509
Oberscheld	Dillkreis	Hess	06 1 37 048	32 0	3453/5622
Oberschleichach	Haßfurt	Bay	09 6 40 143	11 5	4399/5536
Oberschleißheim	München	Bay	09 1 47 129	05 1	4467/5346
Oberschlettenbach	Landau-Bad Bergzabern	RhPf	07 3 37 060	17 1	3417/5446
Oberschlochtern	Melle	Ndsa	03 5 35 153	53 1	3452/5779
Oberschmeien	Sigmaringen	BaWü	08 4 43 158	09 2*	3511/5330
Ober-Schmitten	Büdingen	Hess	06 1 34 074	35 0	3502/5589
Oberschneiding	Straubing	Bay	09 2 47 139	06 4*	4547/5407
Oberschneitbach	Aichach	Bay	09 1 31 150	06 2	4432/5369
Oberschöllnbach	Erlangen	Bay	09 5 34 130	11 3*	4440/5493
Oberschönbach	Aichach	Bay	09 1 31 151	06 2	4442/5372
Oberschönbronn	Feuchtwangen	Bay	09 5 35 146	11 3	3606/5451
Oberschöneberg	Augsburg	Bay	09 7 31 156	04 6	4395/5355
Oberschöneegg	Illertissen	Bay	09 7 37 140	04 6	3597/5331
Oberschönhagen	Detmold	NW	05 7 33 419	36 4	3498/5754
Ober-Schönmattenwag	Bergstraße	Hess	06 1 32 070	14 4	3490/5489
Oberschondorf	Landsberg a. Lech	Bay	09 1 43 141	03 7	4432/5325
Oberschopfheim	Lahr	BaWü	08 3 37 134	21 1*	3419/5363
Oberschüpf	Tauberbischofsheim	BaWü	08 2 39 162	12 9*	3548/5487
Oberschwärzenbach	Griesbach i. Rottal	Bay	09 2 36 129	06 0	4595/5368
Oberschwandorf	Calw	BaWü	08 4 33 179	15 0*	3475/5379
Oberschwaningen	Dinkelsbühl	Bay	09 5 32 151	11 0	4400/5441
Oberschwappach	Haßfurt	Bay	09 6 40 144	13 7	4391/5538
Oberschwarzach	Mosbach	BaWü	08 2 36 151	12 5*	3499/5472
—, Markt	Gerolzhofen	Bay	09 6 38 159	13 7	3601/5526
Oberschweinbach	Fürstenfeldbruck	Bay	09 1 40 148	06 2*	4438/5346
Obersdorf	Lichtenfels	Bay	09 4 40 146	11 7*	4440/5555
Oberseelbach	Untertaunuskreis	Hess	06 1 52 061	30 3*	3449/5561
Ober-Seemen	Büdingen	Hess	06 1 34 075	35 1	3517/5587
Ober-Seibertenrod	Alsfeld	Hess	06 1 31 063	35 0*	3511/5606
Oberselters	Limburg	Hess	06 1 45 040	30 3*	3446/5576
Ober-Sensbach	Erbach	Hess	06 1 38 064	14 4	3501/5491
Obersfeld	Karlstadt	Bay	09 6 42 143	13 5	3564/5544
Obershagen	Burgdorf	Ndsa	03 3 31 159	62 6	3572/5819
Obershausen	Oberlahnkreis	Hess	06 1 47 041	32 3	3446/5603
Obersichte	Braunschweig	Ndsa	03 7 32 158	51 2	4407/5788
Obersiemau	Coburg	Bay	09 4 33 184	11 7	4429/5562
Obersimonswald	Emmendingen	BaWü	08 3 33 145	15 3*	3433/5326
Obersimten	Pirmasens	RhPf	07 3 40 036	18 0	3398/5450
Obersinn, Markt	Gemünden a. Main	Bay	09 6 37 127	14 1*	3544/5563
Obersöchering	Weilheim i. OB	Bay	09 1 55 133	03 7	4441/5289
Obersöllbach	Öhringen	BaWü	08 1 44 140	12 7	3541/5451
Obersontheim	Schwäbisch Hall	BaWü	08 1 46 140	12 7*	3565/5436
Ober-Sorg	Alsfeld	Hess	06 1 31 064	35 0	3520/5616
Obersotzbach	Gelnhausen	Hess	06 1 40 051	35 0	3523/5579
Oberspeltach	Crailsheim	BaWü	08 1 34 145	10 8	3571/5441
Oberspiesheim	Gerolzhofen	Bay	09 6 38 160	13 7	3591/5535
Oberstadion	Ehingen	BaWü	08 4 34 151	04 2	3551/5339
Oberstadtfeld	Daun	RhPf	07 2 33 055	27 0*	2554/5560

Oberstaufen – Oberwaldbehörden

Gemeinde	Landkreis	Land	Statistische Kennziffer	Nummer des Natur- raumes	Koor- dinaten- schlüssel
Oberstaufen, Markt	Sonthofen	Bay	09 7 48 128	03 3*	3577/5269
Oberstaufenbach	Kusel	RhPf	07 3 36 071	19 3	3392/5487
Oberstdorf, Markt	Sonthofen	Bay	09 7 48 129	01 2*	3596/5253
Obersteben	Naila	Bay	09 4 42 133	39 2	4473/5581
Oberstedem	Bitburg	RhPf	07 2 32 097	26 1	2536/5532
Oberstedten	Obertaunuskreis	Hess	06 1 48 011	30 0*	3469/5565
Oberstein, Stadt // Idar-	Birkenfeld	RhPf	07 1 34 045	19 4*	2596/5509
Obersteinach	Schwäbisch Hall	BaWü	08 1 46 141	12 6*	3562/5452
Obersteinbach	Haßfurt	Bay	09 6 40 145	11 5	4395/5530
—	Öhringen	BaWü	08 1 44 141	10 8	3544/5446
—	Scheinfeld	Bay	09 5 44 152	11 5	4395/5504
— ob Gmünd	Schwabach	Bay	09 5 45 135	11 3	4423/5454
Obersteinebach	Altenkirchen (Westerwald)	RhPf	07 1 32 085	32 4	3393/5606
Oberstenfeld	Ludwigsburg	BaWü	08 1 41 150	12 3*	3523/5432
Oberstenweiler	Überlingen	BaWü	08 3 45 154	03 2	3526/5291
Oberstetten	Mergentheim	BaWü	08 1 42 144	12 9*	3568/5471
—	Münsingen	BaWü	08 4 38 151	09 4	3524/5355
Oberstimm	Ingolstadt	Bay	09 1 42 139	06 3	4460/5397
Oberstoppel	Hünfeld	Hess	06 2 37 049	35 5	3550/5624
Oberstotzingen	Heidenheim	BaWü	08 1 37 141	09 7*	3590/5379
Oberstreit	Bad Kreuznach	RhPf	07 1 33 075	22 8	3406/5518
Oberstreu	Mellrichstadt	Bay	09 6 47 129	13 8*	3591/5586
Oberstüter	Ennepe-Ruhr-Kreis	NW	05 9 34 515	33 7	2583/5690
Obersülzen	Bad Dürkheim	RhPf	07 3 32 040	22 7	3442/5492
Obersüßbach	Mainburg	Bay	09 2 41 135	06 2	4496/5386
Obersuhl	Rotenburg	Hess	06 2 41 049	35 9*	3572/5646
Obersulmetingen	Biberach	BaWü	08 4 32 163	04 2	3561/5342
Obersulzbach	Ansbach	Bay	09 5 31 164	11 4	3604/5472
Obersunzing	Straubing	Bay	09 2 47 140	06 4*	4540/5405
Obertalheim	Horb	BaWü	08 4 37 143	12 2	3475/5372
Obertaufkirchen	Mühl Dorf a. Inn	Bay	09 1 46 146	05 2	4521/5348
Oberteisendorf	Laufen	Bay	09 1 44 129	03 9	4559/5302
Oberteuringen	Tettngang	BaWü	08 4 44 121	03 1*	3535/5288
Oberthal	Sankt Wendel	Saar	10 0 37 619	19 0*	2578/5486
Oberthalhausen	Rotenburg	Hess	06 2 41 050	35 7	3544/5645
Obertheres	Haßfurt	Bay	09 6 40 146	13 7*	3604/5543
Oberthingau	Marktoberdorf	Bay	09 7 41 133	03 5*	3614/5292
Oberthürheim	Wertingen	Bay	09 7 49 144	04 6*	4404/5385
Oberthulba, Markt	Hammelnburg	Bay	09 6 39 128	14 0	3568/5563
Obertiefenbach	Oberlahnkreis	Hess	06 1 47 042	31 1*	3437/5591
—	Rhein-Lahn-Kreis	RhPf	07 1 41 104	30 4	3420/5568
Obertraubenbach	Cham	Bay	09 3 34 127	40 4*	4542/5451
Obertraubling	Regensburg	Bay	09 3 43 188	06 2*	4512/5426
Obertrennbach	Eggenfelden	Bay	09 2 34 145	06 0	4542/5372
Obertrubach	Pegnitz	Bay	09 4 43 148	08 0	4453/5507
Obertrübenbach	Roding	Bay	09 3 45 136	40 4*	4541/5447
Obertshausen	Offenbach	Hess	06 1 49 021	23 2	3489/5548
Obertsrot	Rastatt	BaWü	08 3 42 137	15 2	3452/5401
Obertürken	Pfarrkirchen	Bay	09 2 44 132	06 0	4562/5353
Oberüttfeld	Prüm	RhPf	07 2 34 089	28 0	2519/5556
Oberuhldingen	Überlingen	BaWü	08 3 45 155	03 1	3518/5289
Oberulrain	Kelheim	Bay	09 2 37 147	06 2*	4486/5407
Oberurbach	Waiblingen	BaWü	08 1 49 143	10 7	3542/5409
Oberurff-Schiffelborn	Fritzlar-Homberg	Hess	06 2 33 067	34 1*	3511/5656
Oberursel (Taunus), Stadt	Obertaunuskreis	Hess	06 1 48 012	30 0*	3470/5563
Ober- u. Unterwald, gemfr. Gebiet	Sulzbach-Rosenberg	Bay	09 3 46 444	08 0	4474/5500
Obervellmar	Kassel	Hess	06 2 38 023	34 3	3531/5692
Oberviechtach, Stadt	Oberviechtach	Bay	09 3 41 126	40 1	4530/5480
Oberviehbach	Dingolfing	Bay	09 2 33 129	06 0	4528/5383
Obervolkach	Gerolzhofen	Bay	09 6 38 161	13 7	3590/5525
Obervorschütz	Fritzlar-Homberg	Hess	06 2 33 068	34 3	3524/5669
Oberwachingen	Ehingen	BaWü	08 4 34 152	04 0*	3545/5340
Oberwälden	Göppingen	BaWü	08 1 36 149	10 1*	3545/5401
Oberwaiz	Bayreuth	Bay	09 4 32 165	07 1	4462/5534
Oberwaldbach	Günzburg	Bay	09 7 36 153	04 6	3609/5359
Oberwaldbehörden	Mellrichstadt	Bay	09 6 47 130	13 8*	3583/5589

Oberwalgern – Obrighheim

Gemeinde	Landkreis	Land	Statistische Kennziffer	Nummer des Natur- raumes	Koor- dinaten- schlüssel
Oberwalgern	Marburg	Hess	06 2 39 079	32 0*	3476/5619
Oberwallmenach	Rhein-Lahn-Kreis	RhPf	07 1 41 105	30 4	3416/5559
Oberwalluf	Rheingaukreis	Hess	06 1 50 016	23 6	3438/5545
Oberwambach	Altenkirchen (Westerwald)	RhPf	07 1 32 086	32 4	3404/5614
Oberwangen	Waldshut	BaWü	08 3 47 165	12 0	3454/5293
Oberwangenbach	Mainburg	Bay	09 2 41 136	06 2	4487/5393
Oberwappenöst	Kemnath	Bay	09 3 36 133	39 4*	4495/5530
Oberwarmensteinach	Bayreuth	Bay	09 4 32 166	39 4	4486/5540
Ober-Waroldern	Waldeck	Hess	06 2 42 079	34 0	3497/5695
Oberwasungen	Coburg	Bay	09 4 33 185	11 7	4437/5569
Oberwattenbach	Landshut	Bay	09 2 40 149	06 2*	4517/5389
Ober-Wegfurth	Lauterbach	Hess	06 1 44 042	35 7*	3540/5623
Oberweidbach	Biedenkopf	Hess	06 1 33 046	32 0	3465/5621
Oberweiler	Bühl	BaWü	08 3 31 132	21 0	3435/5396
—	Karlsruhe	BaWü	08 2 34 146	22 3*	3455/5420
—	Lahr	BaWü	08 3 37 135	21 1*	3418/5361
—	Rastatt	BaWü	08 3 42 138	22 3	3449/5413
Oberweikertshofen	Fürstenfeldbruck	Bay	09 1 40 149	06 2	4439/5348
Oberweiler	Bitburg	RhPf	07 2 32 098	26 1*	2531/5545
— i. Tal	Kusel	RhPf	07 3 36 072	19 3	3395/5495
— - Tiefenbach	Kusel	RhPf	07 3 36 073	19 3	3400/5497
Oberweilersbach	Ebermannstadt	Bay	09 4 34 148	11 2*	4437/5514
Oberweiling	Parsberg	Bay	09 3 42 158	08 1	4474/5453
Oberweimar	Marburg	Hess	06 2 39 080	34 8*	3479/5624
Oberweis	Bitburg	RhPf	07 2 32 099	26 1	2530/5536
Oberweisenborn	Hünfeld	Hess	06 2 37 050	35 3	3558/5628
Oberweissach	Backnang	BaWü	08 1 32 145	12 3*	3537/5421
Oberweißenbach	Münchberg	Bay	09 4 41 129	39 3	4478/5566
—	Rehau	Bay	09 4 44 125	39 5	4506/5559
Oberweißenbrunn	Bad Neustadt a.d. Saale	Bay	09 6 34 133	35 4	3567/5586
Oberwerba	Frankenberg	Hess	06 2 32 058	34 0	3498/5676
Ober-Werbe	Waldeck	Hess	06 2 42 080	34 0	3498/5677
Oberwerrn	Schweinfurt	Bay	09 6 51 147	13 6	3583/5549
Oberwesel, Stadt	Rhein-Hunsrück-Kreis	RhPf	07 1 40 112	29 0*	3408/5553
Oberwestern	Alzenau i. UFr.	Bay	09 6 31 143	14 2*	3517/5553
Oberwetz	Wetzlar	Hess	06 1 54 069	30 2	3465/5593
Oberweyer	Limburg	Hess	06 1 45 041	31 1*	3436/5591
Ober-Widdersheim	Büdingen	Hess	06 1 34 076	35 0	3495/5588
Oberwies	Rhein-Lahn-Kreis	RhPf	07 1 41 106	30 4	3413/5573
Oberwiesen	Donnersbergkreis	RhPf	07 3 33 056	19 3	3425/5507
Oberwiesenacker	Parsberg	Bay	09 3 42 159	08 1	4472/5461
Oberwiesenbach	Krumbach (Schwaben)	Bay	09 7 40 145	04 6	3597/5351
Oberwühl	Säckingen	BaWü	08 3 43 140	15 5	3428/5276
Oberwildenaub	Neustadt a.d. Waldnaab	Bay	09 3 40 151	07 0	4510/5495
Oberwinden	Emmendingen	BaWü	08 3 33 146	15 3	3429/5336
Oberwittbach	Marktheidenfeld	Bay	09 6 46 141	14 1	3539/5519
Oberwittelsbach	Aichach	Bay	09 1 31 152	06 2	4439/5371
Oberwittighausen	Tauberbischofsheim	BaWü	08 2 39 163	13 0	3561/5499
Oberwittstadt	Buchen	BaWü	08 2 32 162	12 8	3540/5477
Ober-Wöllstadt	Friedberg	Hess	06 1 39 047	23 4	3482/5573
Oberwöresbach	Birkenfeld	RhPf	07 1 34 067	19 4	2595/5517
Oberwössen	Traunstein	Bay	09 1 53 138	02 7	4536/5285
Oberwohlsbach	Coburg	Bay	09 4 33 186	13 8*	4431/5575
Oberwolfach	Wolfach	BaWü	08 3 48 129	15 3	3442/5354
Oberwürzbach	Sankt Ingbert	Saar	10 0 36 120	19 1	2583/5456
Oberzeitlbach	Aichach	Bay	09 1 31 153	06 2	4443/5360
Oberzeitldorn	Straubing	Bay	09 2 47 156	06 4	4537/5425
Oberzell	Eichstätt	Bay	09 5 33 159	08 2	4449/5413
—	Schlüchtern	Hess	06 1 51 026	35 3	3550/5577
Oberzeuzheim	Limburg	Hess	06 1 45 042	31 1*	3433/5593
Oberzissen	Ahrweiler	RhPf	07 1 31 060	27 1	2585/5591
Obing	Traunstein	Bay	09 1 53 139	03 8	4531/5319
Obliers	Ahrweiler	RhPf	07 1 31 061	27 2	2564/5595
Obrighheim	Mosbach	BaWü	08 2 36 152	12 8*	3506/5468
— (Pfalz)	Bad Dürkheim	RhPf	07 3 32 041	22 7	3442/5495

Ochsenbach – Oelerse

Gemeinde	Landkreis	Land	Statistische Kennziffer	Nummer des Natur- raumes	Koor- dinaten- schlüssel
Ochsenbach	Vaihingen	BaWü	08 1 48 137	12 4	3498/5431
Ochsenberg	Heidenheim	BaWü	08 1 37 142	09 6	3584/5402
Ochsenburg	Heilbronn	BaWü	08 1 38 180	12 4	3492/5437
Ochsendorf	Gifhorn	Ndsa	03 3 34 196	62 4	4419/5797
Ochsenfeld	Eichstätt	Bay	09 5 33 160	08 2	4438/5413
Ochsenfurt, Stadt	Ochsenfurt	Bay	09 6 50 145	13 3*	3576/5501
Ochsenhart	Weißenburg i. Bay.	Bay	09 5 47 150	08 2	4430/5420
Ochsenhausen, Stadt	Biberach	BaWü	08 4 32 164	04 3*	3571/5326
Ochsenwang	Nürtingen	BaWü	08 1 43 144	09 4	3538/5382
Ochtelbur	Aurich (Ostfriesland)	Ndsa	03 6 31 142	61 0*	2591/5921
Ochtrundung	Mayen	RhPf	07 1 37 086	29 1	2599/5580
Ochtrnhausen // Nieder	Bremervörde	Ndsa	03 4 31 184	63 2	3512/5933
— // Ober	Bremervörde	Ndsa	03 4 31 185	63 4*	3509/5917
Ochtersum	Hildesheim-Marienburg	Ndsa	03 2 35 189	37 9	3565/5778
Ochtmannien	Grafschaft Hoya	Ndsa	03 1 32 187	59 4	3494/5854
Ochtmissen	Lüneburg	Ndsa	03 3 37 183	64 4	3593/5906
Ochtrup, Stadt	Steinfurt	NW	05 5 38 124	54 4	2581/5787
Ockenfels	Neuwied	RhPf	07 1 38 055	29 2*	2590/5605
Ockenheim	Mainz-Bingen	RhPf	07 3 39 048	23 7*	3426/5534
Ockensen	Hameln-Pyrmont	Ndsa	03 1 34 170	37 7	3541/5767
Ockfen	Trier-Saarburg	RhPf	07 2 35 098	25 2	2542/5499
Ockholm	Husum	SchH	01 1 36 151	68 2	3488/6059
Ockstadt	Friedberg	Hess	06 1 39 048	23 4*	3480/5577
Odagsen	Einbeck	Ndsa	03 2 33 140	37 2	3560/5739
Odderade	Süderdithmarschen	SchH	01 1 47 167	69 3	3512/6001
Odelshofen	Kehl	BaWü	08 3 35 136	21 0	3417/5381
Odelzhausen	Dachau	Bay	09 1 36 144	06 2	4440/5353
Odenbach	Kusel	RhPf	07 3 36 074	19 3	3402/5506
Odenhausen	Gießen	Hess	06 1 41 058	34 9	3492/5614
—	Wetzlar	Hess	06 1 54 070	34 8*	3479/5615
Odenheim	Bruchsal	BaWü	08 2 31 136	12 5	3481/5448
Odensachsen	Hünfeld	Hess	06 2 37 051	35 5	3550/5629
Odenthal	Rheinisch-Bergischer Kreis	NW	05 3 36 117	33 8	2578/5655
Oderding	Weilheim i. OB	Bay	09 1 55 134	03 7	4434/5298
Odernheim am Glan	Bad Kreuznach	RhPf	07 1 33 076	19 3*	3407/5515
— // Gau-	Alzey-Worms	RhPf	07 3 31 032	22 7	3442/5516
Odersbach	Oberlahnkreis	Hess	06 1 47 043	31 2*	3446/5593
Odersberg	Dillkreis	Hess	06 1 37 049	32 2	3443/5606
Odershausen	Waldeck	Hess	06 2 42 081	34 4*	3507/5661
Odert	Bernkastel-Wittlich	RhPf	07 2 31 102	24 3	2577/5517
Odisheim	Land Hadeln	Ndsa	03 4 32 152	67 0*	3495/5950
Oedelsheim	Hofgeismar	Hess	06 2 36 038	37 0	3541/5717
Oedelum	Hildesheim-Marienburg	Ndsa	03 2 35 190	52 0	3577/5789
Oedeme	Lüneburg	Ndsa	03 3 37 184	64 4	3592/5900
Oedenberg	Lauf a.d. Pegnitz	Bay	09 5 40 133	11 2	4442/5489
Ödenwaldstetten	Münsingen	BaWü	08 4 38 152	09 4	3528/5357
Ödernhardt	Waiblingen	BaWü	08 1 49 144	10 7	3534/5413
Oederquart	Stade	Ndsa	03 4 35 183	67 0	3516/5963
Oeder Wald, gemfr. Gebiet	Neustadt a.d. Waldnaab	Bay	09 3 40 444	07 0	4504/5513
Oedesse	Peine	Ndsa	03 2 40 147	62 3	3584/5807
Oedheim	Heilbronn	BaWü	08 1 38 181	12 7	3518/5456
Ödsbach	Offenburg	BaWü	08 3 41 136	15 2	3432/5373
Oedt	Kempfen-Krefeld	NW	05 1 35 126	57 3	2526/5687
Oeffingen	Waiblingen	BaWü	08 1 49 145	12 3	3520/5412
Öfingen	Donaueschingen	BaWü	08 3 32 153	12 1*	3473/5317
Öflingen	Säckingen	BaWü	08 3 43 141	16 1*	3419/5273
Oegenbostel	Burgdorf	Ndsa	03 3 31 160	62 2*	3547/5828
Öhningen	Konstanz	BaWü	08 3 36 153	03 1	3492/5280
Oehrberg	Bad Kissingen	Bay	09 6 33 140	14 0	3566/5568
Öhringen, Stadt	Öhringen	BaWü	08 1 44 142	12 7	3536/5451
Oekoven	Grevenbroich	NW	05 1 34 312	55 1	2546/5658
Oelber am weißen Wege	Wolfenbüttel	Ndsa	03 7 36 169	37 9	3585/5775
Ölbronn	Vaihingen	BaWü	08 1 48 138	12 5*	3482/5427
Oelde, Stadt	Beckum	NW	05 5 32 512	54 1	3440/5743
Oelerse	Burgdorf	Ndsa	03 3 31 161	62 3	3580/5807

Ölingen – Oettern - Bremke

Gemeinde	Landkreis	Land	Statistische Kennziffer	Nummer des Natur- raumes	Koor- dinaten- schlüssel
Ölingen//Stirpe-	Wittlage	Ndsa	03 5 38 136	53 3*	3451/5800
Oelixdorf	Steinburg	SchH	01 1 45 181	69 3*	3537/5977
Oelkassen	Holzminden	Ndsa	03 2 36 170	37 7	3542/5756
Ölkofen	Saulgau	BaWü	08 4 42 179	04 0	3529/5322
Oellingen	Ochsenfurt	Bay	09 6 50 146	13 0	3576/5494
Öllingen	Ulm	BaWü	08 1 47 164	09 7	3584/5377
Oelsberg	Rhein-Lahn-Kreis	RhPf	07 1 41 107	30 4	3417/5563
Ölsburg	Peine	Ndsa	03 2 40 148	52 0	3583/5793
Ölsen	Altenkirchen (Westerwald)	RhPf	07 1 32 087	33 0*	3401/5623
Oelshausen	Wolfhagen	Hess	06 2 44 027	34 1*	3518/5786
Oelstorf	Harburg	Ndsa	03 3 35 192	64 4	3576/5900
Oening	Beilngries	Bay	09 3 32 136	08 2	4465/5440
Oeningen	Soltau	Ndsa	03 3 38 147	64 1*	3560/5875
Önsbach	Bühl	BaWü	08 3 31 133	21 0*	3429/5386
Öpfingen	Ehingen	BaWü	08 4 34 153	09 5*	3560/5350
Oerdinghausen	Grafschaft Hoya	Ndsa	03 1 32 188	59 4	3495/5850
Oerel	Bremervörde	Ndsa	03 4 31 186	63 3*	3504/5927
Oer-Erkenschwick, Stadt	Recklinghausen	NW	05 6 37 118	54 4*	2586/5724
Oerie	Springe	Ndsa	03 1 39 147	52 1	3551/5789
Oering	Segeberg	SchH	01 1 44 164	69 4	3575/5966
Oerlenbach	Bad Kissingen	Bay	09 6 33 141	13 5	3581/5557
Oerlinghausen, Stadt	Lemgo	NW	05 7 37 113	53 0*	3476/5758
Oerrel	Gifhorn	Ndsa	03 3 34 197	64 0*	4404/5840
—	Soltau	Ndsa	03 3 38 148	64 1	3580/5870
Oersberg	Schleswig	SchH	01 1 43 181	70 0	3554/6061
Oersdorf	Segeberg	SchH	01 1 44 165	69 4	3565/5968
—	Stade	Ndsa	03 4 35 184	63 4	3527/5919
Oerzen	Lüneburg	Ndsa	03 3 37 185	64 4	3588/5896
Oes//Hausen-	Friedberg	Hess	06 1 39 020	30 2	3473/5587
Oesbern	Iserlohn	NW	05 8 35 414	33 7	3421/5602
Oeschebüttel	Steinburg	SchH	01 1 45 182	69 3	3547/5984
Öschelbronn	Böblingen	BaWü	08 1 33 142	12 2	3587/5379
—	Pforzheim	BaWü	08 2 37 136	12 3	3486/5419
—	Waiblingen	BaWü	08 1 49 146	10 7	3534/5417
Öschingen	Tübingen	BaWü	08 4 45 142	10 1*	3508/5364
Oesdorf	Büren	NW	05 7 32 616	36 2	3491/5707
—	Forchheim	Bay	09 4 35 149	11 3	4426/5508
Oese	Bremervörde	Ndsa	03 4 31 187	63 3*	3502/5924
Oesede	Osnabrück	Ndsa	03 5 37 163	53 5*	3436/5786
—//Kloster	Osnabrück	Ndsa	03 5 37 150	53 5*	3439/5785
Oesfeld	Ochsenfurt	Bay	09 6 50 147	12 9*	3561/5492
Oesingen//Groß	Gifhorn	Ndsa	03 3 34 161	64 1	3599/5836
Oeslau	Coburg	Bay	09 4 33 187	13 8	4431/5573
Oesselse	Hildesheim-Marienburg	Ndsa	03 2 35 191	52 0	3560/5795
Österberg	Hilpoltstein	Bay	09 5 39 168	08 2	4452/5440
Oesterdeichstrich	Norderdithmarschen	SchH	01 1 37 149	68 4	3492/6003
Oestereiden	Lippstadt	NW	05 8 36 424	54 2	3460/5714
Oesterholz-Haustenbeck	Detmold	NW	05 7 33 182	54 0*	3488/5744
Oesterweg	Halle (Westf.)	NW	05 7 34 414	54 0	3445/5767
Österwiehe	Wiedenbrück	NW	05 7 42 613	54 0	3470/5747
Oestheim	Rothenburg ob der Tauber	Bay	09 5 43 155	12 7	3587/5461
Oestheimer Berg, gemfr. Gebiet	Rothenburg ob der Tauber	Bay	09 5 43 444	11 4*	3588/5460
Östl. Neubauer Forst, gemfr. Gebiet	Roding	Bay	09 3 45 444	07 0	4529/5457
— u. Südwestl. Pyrbaumer Forst, gemfr. Gebiet	Neumarkt i.d. OPf.	Bay	09 3 38 444	11 3*	4450/5463
— Zeller Hölzer, gemfr. Gebiet	Roding	Bay	09 3 45 444	40 6	4530/5444
Oestrich	Rheingaukreis	Hess	06 1 50 017	23 6*	3430/5541
Östringen	Bruchsal	BaWü	08 2 31 137	12 5	3479/5453
Östrum	Hildesheim-Marienburg	Ndsa	03 2 35 192	37 9	3569/5767
Ötigheim	Rastatt	BaWü	08 3 42 139	22 3*	3444/5417
Ötisheim	Vaihingen	BaWü	08 1 48 139	12 5*	3486/5425
Oetjendorf	Stormarn	SchH	01 1 46 166	70 2	3588/5950
Ötlingen	Lörrach	BaWü	08 3 38 161	20 1*	3396/5277
Oetmannshausen	Eschwege	Hess	06 2 31 045	35 7	3568/5667
Oettern-Bremke	Detmold	NW	05 7 33 421	36 4	3490/5759

Oettingen – Ohmes

Gemeinde	Landkreis	Land	Statistische Kennziffer	Nummer des Natur- raumes	Koor- dinaten- schlüssel
Oettingen i. Bay., Stadt	Nördlingen	Bay	09 7 46 168	10 3*	4398/5425
Oettingshausen	Coburg	Bay	09 4 33 188	13 8	4418/5180
Oetzen	Uelzen	Ndsa	03 3 39 235	64 3*	4411/5878
— // Ahsen-	Braunschweig	Ndsa	03 7 32 112	62 0	3505/5869
Oetzendorf	Uelzen	Ndsa	03 3 39 236	64 3*	4409/5880
Ötzingen	Unterwesterwaldkreis	RhPf	07 1 42 060	32 4*	3416/5596
Oeventrop (Sauerland)	Arnsberg	NW	05 8 32 319	33 4	3440/5695
Oevenum	Südtondern	SchH	01 1 48 161	68 0	3469/6064
Oeversee	Flensburg	SchH	01 1 34 192	69 7*	3528/6064
Oeynhaus	Höxter	NW	05 7 36 718	36 4*	3503/5742
—, Bad, Stadt	Minden	NW	05 7 39 112	53 1	3486/5785
Oferdingen	Reutlingen	BaWü	08 4 40 134	10 4*	3515/5379
Offdilln	Dillkreis	Hess	06 1 37 050	33 3	3445/5632
Offeken	Lübbecke	NW	05 7 38 717	53 3*	3467/5797
Offen	Celle	Ndsa	03 3 32 173	64 1	3566/5849
Offenau	Heilbronn	BaWü	08 1 38 182	12 3*	3512/5456
Offenbach	Dillkreis	Hess	06 1 37 051	32 0	3458/5618
— am Main, Stadt		Hess	06 1 15 000	23 2	3483/5552
— a.d. Queich	Landau-Bad Bergzabern	RhPf	07 3 37 061	22 1	3441/5451
— -Hundheim	Kusel	RhPf	07 3 36 075	19 3	3395/5499
Offenbau	Hilpoltstein	Bay	09 5 39 166	11 1*	4446/5443
Offenberg	Deggendorf	Bay	09 2 32 139	40 6*	4563/5414
Offenbüttel	Süderdithmarschen	SchH	01 1 47 168	69 2*	3532/6004
Offenburg, Stadt	Offenburg	BaWü	08 3 41 137	21 0*	3422/5371
Offenhausen	Hersbruck	Bay	09 5 38 139	11 2*	4457/5479
Offenheim	Alzey-Worms	RhPf	07 3 31 053	22 7*	3430/5510
Offensen	Celle	Ndsa	03 3 32 174	62 6	3583/5828
—	Northeim	Ndsa	03 2 38 166	37 0	3547/5717
Offenseth-Aspern // Groß	Pinneberg	SchH	01 1 39 129	69 4	3547/5965
— -Sparrieshoop // Klein	Pinneberg	SchH	01 1 39 141	69 4	3545/5964
Offenstetten	Kelheim	Bay	09 2 37 148	06 2*	4493/5408
Offenthal	Offenbach	Hess	06 1 49 022	23 0	3481/5537
Offheim	Limburg	Hess	06 1 45 043	31 1	3433/5587
Offingen	Günzburg	Bay	09 7 36 154	04 6*	3601/5373
—	Saulgau	BaWü	08 4 42 180	04 0*	3542/5336
Offleben	Helmstedt	Ndsa	03 7 35 151	51 2	4435/5779
Offnadingen	Freiburg	BaWü	08 3 34 162	20 2	3404/5312
Offstein	Alzey-Worms	RhPf	07 3 31 054	22 7	3445/5496
Ofleiden // Nieder-	Alsfeld	Hess	06 1 31 057	34 7*	3498/5624
— // Ober-	Alsfeld	Hess	06 1 31 061	34 7*	3498/5622
Ofterdingen	Tübingen	BaWü	08 4 45 143	10 1*	3503/5365
Ofteringen	Waldshut	BaWü	08 3 47 166	12 0	3453/5282
Ofterschwang	Sonthofen	Bay	09 7 48 130	01 2*	3593/5263
Oftersheim	Mannheim	BaWü	08 2 35 128	22 4*	3470/5470
Oggelsbeuren	Ehingen	BaWü	08 4 34 154	04 2	3551/5337
Oggelshausen	Saulgau	BaWü	08 4 42 181	04 1*	3548/5326
Oggenhausen	Heidenheim	BaWü	08 1 37 143	09 6	3591/5394
Ohlangen	Hilpoltstein	Bay	09 5 39 167	08 2*	4440/5439
Ohlenberg	Neuwied	RhPf	07 1 38 056	32 4	2590/5606
Ohlendorf	Grafschaft Diepholz	Ndsa	03 1 31 155	59 4	3493/5842
—	Hannover	Ndsa	03 1 35 168	52 1	3549/5795
—	Harburg	Ndsa	03 3 35 193	64 4	3570/5912
Ohlenhard	Ahrweiler	RhPf	07 1 31 062	27 2*	2554/5590
Ohlenrode	Alfeld (Leine)	Ndsa	03 2 31 166	37 7	3568/5763
Ohlenstedt	Osterholz	Ndsa	03 4 33 137	63 3	3484/5908
Ohlsbach	Offenburg	BaWü	08 3 41 138	15 3*	3427/5368
Ohlstadt	Garmisch-Partenkirchen	Bay	09 1 41 121	03 7*	4442/5277
Ohlum	Peine	Ndsa	03 2 40 149	52 0	3573/5794
Ohlweiler	Rhein-Hunsrück-Kreis	RhPf	07 1 40 113	24 1	3392/5537
Ohmbach	Kusel	RhPf	07 3 36 076	19 3	2598/5479
Ohmden	Nürtingen	BaWü	08 1 43 145	10 1	3539/5390
Ohmen // Nieder-	Alsfeld	Hess	06 1 31 058	34 9*	3502/5612
— // Ober-	Alsfeld	Hess	06 1 31 062	35 0*	3508/5608
Ohmenheim	Aalen	BaWü	08 1 31 149	09 6	3600/5405
Ohmes	Alsfeld	Hess	06 1 31 065	34 6	3512/5625

Ohnastetten – Oldsum-Klintum

Gemeinde	Landkreis	Land	Statistische Kennziffer	Nummer des Natur- raumes	Koor- dinaten- schlüssel
Ohnastetten	Reutlingen	BaWü	08 4 40 135	09 4	3524/5367
Ohndorf	Grafschaft Schaumburg	Ndsa	03 1 33 162	52 2*	3524/5803
Ohne	Grafschaft Bentheim	Ndsa	03 5 33 157	54 4	2588/5794
Ohnhorst	Gifhorn	Ndsa	03 3 34 198	62 4	4403/5809
Ohof	Peine	Ndsa	03 2 40 150	62 6	3589/5814
Ohr	Hameln-Pyrmont	Ndsa	03 1 34 171	36 4	3524/5770
Ohrbeck	Osnabrück	Ndsa	03 5 37 164	53 5*	3431/5788
Ohrdorf	Gifhorn	Ndsa	03 3 34 199	64 2	4419/5841
Ohrel	Bremervörde	Ndsa	03 4 31 188	63 4	3519/5919
Ohren	Limburg	Hess	06 1 45 044	30 4	3442/5574
Ohrenbach	Rothenburg ob der Tauber	Bay	09 5 43 154	12 7	3587/5482
Ohrensbach	Freiburg	BaWü	08 3 34 163	15 3	3423/5323
Ohrensen	Stade	Ndsa	03 4 35 185	63 4	3531/5926
Ohrnberg	Öhringen	BaWü	08 1 44 143	12 6	3533/5457
Ohrsen	Detmold	NW	05 7 33 184	53 1*	3482/5762
Ohrstedt // Oster-	Husum	SchH	01 1 36 155	69 1	3514/6042
— // Wester-	Husum	SchH	01 1 36 173	69 1	3512/6042
Ohrte	Bersenbrück	Ndsa	03 5 32 173	58 6*	3411/5829
Ohrtermersch	Bersenbrück	Ndsa	03 5 32 174	58 6	3410/5829
Ohrum	Goslar	Ndsa	03 7 34 133	51 2	4402/5777
Ohu	Landshut	Bay	09 2 40 150	06 1	4517/5384
Oidtweiler	Selbkantkreis Geilenkirchen-Heinsberg	NW	05 4 37 212	55 4	2513/5640
Oiste	Verden	Ndsa	03 4 36 166	62 0	3511/5864
Okarben	Friedberg	Hess	06 1 39 049	23 4	3482/5568
Okel	Grafschaft Hoya	Ndsa	03 1 32 189	59 4*	3492/5867
Oken // Wehren-	Norderdithmarschen	SchH	01 1 37 172	68 4	3498/6008
Oker, Stadt	Wolfenbüttel	Ndsa	03 7 36 170	51 0*	3602/5753
Okriftel	Main-Taunus-Kreis	Hess	06 1 46 036	23 2	3464/5546
Olberode	Ziegenhain	Hess	06 2 45 047	35 5*	3530/5635
Olching	Fürstenfeldbruck	Bay	09 1 40 150	05 1	4450/5341
Oldau	Celle	Ndsa	03 3 32 175	62 7	3563/5837
Oldeborg	Aurich (Ostfriesland)	Ndsa	03 6 31 143	60 2*	2588/5930
Oldenborstel	Rendsburg	SchH	01 1 42 197	69 3	3533/5992
Oldenbrok	Wesermarsch	Ndsa	03 8 36 123	61 2	3459/5906
Oldenbüttel	Rendsburg	SchH	01 1 42 198	69 2	3529/6004
Oldenburg in Holstein, Stadt	Oldenburg in Holstein	SchH	01 1 38 137	70 3*	4427/6019
— (Oldenburg), Stadt		Ndsa	03 8 12 000	60 3*	3447/5891
Oldendorf	Bremervörde	Ndsa	03 4 31 189	63 4	3517/5904
—	Celle	Ndsa	03 3 32 176	64 1	3573/5852
—	Hameln-Pyrmont	Ndsa	03 1 34 172	52 1*	3544/5773
—	Melle	Ndsa	03 5 35 147	53 5*	3453/5789
—	Osterholz	Ndsa	03 4 33 138	63 3	3489/5915
—	Stade	Ndsa	03 4 35 186	63 4	3517/5939
—	Steinburg	SchH	01 1 45 183	69 3	3530/5980
— II	Uelzen	Ndsa	03 3 39 238	64 3	3597/5885
— // Aurich-	Aurich (Ostfriesland)	Ndsa	03 6 31 113	60 2*	3407/5921
— an der Göhrde	Lüneburg	Ndsa	03 3 37 186	64 2	4420/5892
— (Luhe)	Lüneburg	Ndsa	03 3 37 187	64 4*	3581/5892
—, Stadt // Hessisch	Grafschaft Schaumburg	Ndsa	03 1 33 140	36 6	3517/5782
—, Stadt // Preußisch	Lübbecke	NW	05 7 38 718	53 3*	3466/5797
Oldendorp	Leer	Ndsa	03 6 32 186	61 1*	2586/5909
Oldenhütten	Rendsburg	SchH	01 1 42 199	69 3	3548/6003
Oldenrode	Northem	Ndsa	03 2 38 167	37 1	3556/5732
—	Osterode am Harz	Ndsa	03 2 39 133	37 6	3576/5743
Oldenstadt	Uelzen	Ndsa	03 3 39 239	64 3	4405/5872
Oldenswort	Eiderstedt	SchH	01 1 32 120	68 3	3496/6027
Oldentrup	Bielefeld	NW	05 7 31 418	53 1	3472/5765
Oldersbek	Husum	SchH	01 1 36 152	69 1	3510/6035
Oldershausen	Harburg	Ndsa	03 3 35 194	67 0*	3589/5916
—	Osterode am Harz	Ndsa	03 2 39 134	37 6	3575/5740
Oldersum	Leer	Ndsa	03 6 32 187	61 0*	2589/5911
Olderup	Husum	SchH	01 1 36 153	69 1	3507/6045
Oldesloe, Stadt // Bad	Stormarn	SchH	01 1 46 114	70 2	3591/5965
Oldhorst	Burgdorf	Ndsa	03 3 31 162	62 2	3562/5817
Oldsum-Klintum	Südtondern	SchH	01 1 48 162	68 0	3465/6067

Olfen - Ombau

Gemeinde	Landkreis	Land	Statistische Kennziffer	Nummer des Natur- raumes	Koor- dinaten- schlüssel
Olfen	Erbach	Hess	06 1 38 065	14 4	3492/5494
—, Kirchspiel	Lüdinghausen	NW	05 5 35 711	54 1	2598/5728
—, Stadt	Lüdinghausen	NW	05 5 35 712	54 1	2595/5731
Olgishofen	Illertissen	Bay	09 7 37 141	04 6	3596/5337
Olk	Trier-Saarburg	RhPf	07 2 35 099	26 1*	2539/5520
Ollarzried	Memmingen	Bay	09 7 42 150	04 6	3602/5308
Ollmuth	Trier-Saarburg	RhPf	07 2 35 100	24 6	2551/5504
Ollsen	Harburg	Ndsa	03 3 35 195	64 0	3567/5899
Olm // Nieder-	Mainz-Bingen	RhPf	07 3 39 042	22 7	3443/5530
— // Ober-	Mainz-Bingen	RhPf	07 3 39 047	22 7	3442/5533
Olmscheid	Prüm	RhPf	07 2 34 090	28 0	2516/5547
Olnhausen	Heilbronn	BaWü	08 1 38 183	12 6	3532/5462
Olpe	Rheinisch-Bergischer Kreis	NW	05 3 36 313	33 8	2590/5657
—, Stadt	Olpe	NW	05 8 38 116	33 6	3419/5656
Olpenitz	Eckernförde	SchH	01 1 31 152	70 1	3565/6060
Olsberg, Stadt // Bügge-	Brilon	NW	05 8 33 214	33 5*	3463/5691
Olsbrücken	Kaiserslautern	RhPf	07 3 35 033	19 3	3403/5490
Olsdorf	Bitburg	RhPf	07 2 32 100	26 1	2527/5535
Oltmannsfehn	Leer	Ndsa	03 6 32 188	60 2*	3421/5915
Olxheim	Gandersheim	Ndsa	03 7 33 162	37 6	3565/5744
Olzheim	Prüm	RhPf	07 2 34 091	28 0*	2532/5571
Omersbach	Alzenau i. UFr.	Bay	09 6 31 144	14 2	3513/5552
Omerz u. Roter Berg, gemfr. Gebiet	Hammelburg	Bay	09 6 39 444	14 0	3553/5561
Ommersheim	Sankt Ingbert	Saar	10 0 36 512	18 1*	2584/5454
Onolzheim	Crailsheim	BaWü	08 1 34 146	12 7*	3575/5442
Onsdorf	Trier-Saarburg	RhPf	07 2 35 101	26 0*	2534/5501
Onstmettingen	Balingen	BaWü	08 4 31 138	09 3	3500/5350
Oos	Prüm	RhPf	07 2 34 092	27 6	2542/5567
Opfenbach	Lindau (Bodensee)	Bay	09 7 50 128	03 3	3563/5277
Opferbaum	Karlstadt	Bay	09 6 42 144	13 4	3576/5532
Opfingen	Freiburg	BaWü	08 3 34 164	20 2	3404/5319
Ophoven	Selfkantkreis Geilenkirchen-Heinsberg	NW	05 4 37 953	57 0	2507/5664
Opladen, Stadt	Rhein-Wupper-Kreis	NW	05 1 39 118	55 0*	2570/5659
Oppeln	Land Hadeln	Ndsa	03 4 32 153	67 0	3500/5955
Oppelsbohm	Waiblingen	BaWü	08 1 49 147	10 7	3535/5414
Oppen	Merzig-Wadern	Saar	10 0 32 416	19 0*	2556/5480
Oppenau, Stadt	Offenburg	BaWü	08 3 41 139	15 2	3438/5371
Oppendorf	Lübbecke	NW	05 7 38 315	58 2*	3465/5813
—	Plön	SchH	01 1 41 171	70 2	3579/6021
Oppenhausen	Rhein-Hunsrück-Kreis	RhPf	07 1 40 114	24 5	3391/5563
Oppenheim, Stadt	Mainz-Bingen	RhPf	07 3 39 049	22 7*	3453/5524
Oppenrod	Gießen	Hess	06 1 41 059	34 9	3486/5605
Oppenwehe	Lübbecke	NW	05 7 38 316	58 2*	3468/5815
Oppenweiler	Backnang	BaWü	08 1 32 146	12 3*	3534/5428
Oppershausen	Gandersheim	Ndsa	03 7 33 163	37 6	3568/5744
Oppershausen	Celle	Ndsa	03 3 32 177	62 6	3581/5829
Oppershofen	Friedberg	Hess	06 1 39 050	23 4	3481/5586
Oppertshausen	Rhein-Hunsrück-Kreis	RhPf	07 1 40 115	24 1	3390/5535
Oppertshofen	Donauwörth	Bay	09 7 33 161	09 8	4402/5397
Oppingen	Ulm	BaWü	08 1 47 165	09 6*	3561/5378
Orb, Bad, Stadt	Gelnhausen	Hess	06 1 40 052	14 1	3525/5565
Orbis	Donnersbergkreis	RhPf	07 3 33 057	22 7*	3427/5507
Orbke // Jerxen-	Detmold	NW	05 7 33 415	36 4	3490/5758
Ording // Sankt Peter-	Eiderstedt	SchH	01 1 32 124	68 3	3476/6019
Orendelsall	Öhringen	BaWü	08 1 44 144	12 6	3539/5459
Orenhofen	Trier-Saarburg	RhPf	07 2 35 102	26 1	2547/5529
Orferode	Witzenhausen	Hess	06 2 43 036	35 8	3565/5680
Orfgen	Altenkirchen (Westerwald)	RhPf	07 1 32 088	32 4	3396/5615
Orlach	Schwäbisch Hall	BaWü	08 1 46 142	12 6	3559/5453
Orlen	Untertaunuskreis	Hess	06 1 52 062	30 4	3441/5561
Orlenbach	Prüm	RhPf	07 2 34 093	28 0	2527/5558
Orleshausen	Büdingen	Hess	06 1 34 077	23 3	3504/5572
Ormesheim	Sankt Ingbert	Saar	10 0 36 121	18 1	2583/5451
Ormont	Prüm	RhPf	07 2 34 094	28 1	2532/5577
Ornbau, Stadt	Feuchtwangen	Bay	09 5 35 147	11 3	4402/5450

Orpethal - Osterholz

Gemeinde	Landkreis	Land	Statistische Kennziffer	Nummer des Natur- raumes	Koor- dinaten- schlüssel
Orpethal	Waldeck	Hess	06 2 42 082	34 1*	3497/5706
Orsbeck	Selfkantkreis Geilenkirchen-Heinsberg	NW	05 4 37 954	57 0	2510/5661
Orscholz	Merzig-Wadern	Saar	10 0 32 616	24 6	2538/5485
Orschweier	Lahr	BaWü	08 3 37 136	21 0	3411/5350
Orsenhausen	Biberach	BaWü	08 4 32 165	04 3	3571/5342
Orsfeld	Bitburg	RhPf	07 2 32 101	26 1	2544/5543
Orsingen	Stockach	BaWü	08 3 44 147	03 0	3495/5300
Orsoy-Land	Moers	NW	05 2 37 125	57 5	2543/5714
—, Stadt	Moers	NW	05 2 37 114	57 5	2547/5710
Ortenberg	Offenburg	BaWü	08 3 41 140	21 2*	3424/5369
—, Stadt	Büdingen	Hess	06 1 34 078	14 3	3504/5580
Ortenburg, Markt	Vilshofen	Bay	09 2 50 145	06 0*	4591/5379
Ortlfing	Neuburg a.d. Donau	Bay	09 7 44 161	04 8	4429/5396
Ortlfingen	Wertingen	Bay	09 7 49 145	04 6	4411/5384
Ortshausen	Gandersheim	Ndsa	03 7 33 164	37 9	3580/5761
Orxhausen	Gandersheim	Ndsa	03 7 33 165	37 6	3567/5748
Osann-Monzel	Bernkastel-Wittlich	RhPf	07 2 31 103	25 0*	2568/5532
Osburg	Trier-Saarburg	RhPf	07 2 35 103	24 6*	2557/5508
Osdorf	Eckernförde	SchH	01 1 31 153	70 1	3566/6033
Osing, gemfr. Gebiet	Uffenheim	Bay	09 5 46 444	13 0	3600/5493
Osloß	Gifhorn	Ndsa	03 3 34 200	64 2*	4410/5816
Osnabrück, Stadt		Ndsa	03 5 11 000	53 5	3435/5793
Osseltshausen	Mainburg	Bay	09 2 41 137	06 2	4476/5381
Ossendorf	Warburg	NW	05 7 41 521	36 0*	3506/5708
Ossenfeld	Münden	Ndsa	03 2 37 139	37 1	3555/5710
Ossenheim	Friedberg	Hess	06 1 39 051	23 4	3485/5576
Ossig, gemfr. Gebiet	Hilpoltstein	Bay	09 5 39 444	11 3	4437/5451
Ossum-Bösinghoven	Kempen-Krefeld	NW	05 1 35 315	57 5	2544/5686
Ostbenne	Wittmund	Ndsa	03 6 34 148	61 1	3409/5951
Ostbevern	Warendorf	NW	05 5 40 513	54 0	3420/5767
Ostdorf	Balingen	BaWü	08 4 31 139	10 0	3488/5352
Ostedt	Uelzen	Ndsa	03 3 39 240	64 3*	4414/5865
Osteel	Norden	Ndsa	03 6 33 153	61 0*	2583/5935
Ostelsheim	Calw	BaWü	08 4 33 180	12 2	3489/5399
Osten	Land Hadeln	Ndsa	03 4 32 154	63 3	3512/5951
Ostendorf	Bremervörde	Ndsa	03 4 31 190	63 2	3510/5938
—	Wertingen	Bay	09 7 49 146	04 7	4416/5383
Ostenfeld (Kreis Husum)	Husum	SchH	01 1 36 154	69 1*	3515/6037
— (Kreis Rendsburg)	Rendsburg	SchH	01 1 42 200	70 2	3551/6021
Ostenfelde	Melle	Ndsa	03 5 35 148	53 1	3458/5781
—	Osnabrück	Ndsa	03 5 37 165	53 4*	3433/5779
—	Warendorf	NW	05 5 40 212	54 1	3436/5748
Ostenland	Paderborn	NW	05 7 40 314	54 0	3473/5740
Ostenwalde	Aschendorf-Hümmling	Ndsa	03 5 31 147	59 2	3405/5856
Osteraccum	Wittmund	Ndsa	03 6 34 149	60 2*	3411/5946
Osterath	Kempen-Krefeld	NW	05 1 35 127	57 3*	2543/5681
Osterbelmhusen	Süderdithmarschen	SchH	01 1 47 169	68 4	3508/5975
Osterberg	Illertissen	Bay	09 7 37 142	04 6	3587/5335
Osterbinde	Grafschaft Hoya	Ndsa	03 1 32 190	59 4	3484/5857
Osterbrock	Meppen	Ndsa	03 5 36 167	58 6	2589/5833
Osterbruch	Land Hadeln	Ndsa	03 4 32 155	67 0	3496/5961
Osterbrücken	Sankt Wendel	Saar	10 0 37 215	19 3	2591/5485
Osterbuch	Wertingen	Bay	09 7 49 147	04 6	4406/5376
Osterburken, Stadt	Buchen	BaWü	08 2 32 163	12 8	3531/5477
Osterby	Eckernförde	SchH	01 1 31 154	70 1	3549/6036
—	Südtondern	SchH	01 1 48 163	69 7	3513/6074
Ostercappeln	Wittlage	Ndsa	03 5 38 132	53 5	3447/5801
Osterdorf	Weißenburg i. Bay.	Bay	09 5 47 151	08 2	4424/5425
Ostereistedt	Bremervörde	Ndsa	03 4 31 191	63 4	3512/5907
Osterhagen	Osterode am Harz	Ndsa	03 2 39 135	48 5*	3603/5719
— Ihlpohl	Osterholz	Ndsa	03 4 33 139	63 3	3480/5895
Osterheide, gemfr. Bezirk	Fallingbostal	Ndsa	03 3 33 511	64 1*	3549/5858
Osterhever	Eiderstedt	SchH	01 1 32 122	68 3	3484/6028
Osterhofen, Stadt	Vilshofen	Bay	09 2 50 146	06 4	4575/5397
Osterholz	Grafschaft Hoya	Ndsa	03 1 32 191	59 4*	3493/5865

Osterholz - Scharmbeck - Ottendorf

Gemeinde	Landkreis	Land	Statistische Kennziffer	Nummer des Natur- raumes	Koor- dinaten- schlüssel
Osterholz - Scharmbeck, Stadt	Osterholz	Ndsa	03 4 33 140	63 3*	3486/5899
Osterhorn	Pinneberg	SchH	01 1 39 149	69 8*	3546/5970
Osterhusen	Norden	Ndsa	03 6 33 154	61 1	2580/5921
Ostermarsch	Norden	Ndsa	03 6 33 155	61 1	2580/5946
Ostermoor	Süderdithmarschen	SchH	01 1 47 170	68 4	3512/5975
Ostermunzel	Hannover	Ndsa	03 1 35 169	52 1	3534/5804
Ostern // Ober-	Erbach	Hess	06 1 38 063	14 5	3489/5503
— // Unter-	Erbach	Hess	06 1 38 084	14 5	3490/5506
Osterndorf	Wesermünde	Ndsa	03 4 37 179	63 3	3489/5924
Osternohe	Lauf a.d. Pegnitz	Bay	09 5 40 134	11 2*	4454/5495
—, gemfr. Gebiet	Lauf a.d. Pegnitz	Bay	09 5 40 444	08 0	4453/5495
Osterode am Harz, Stadt	Osterode am Harz	Ndsa	03 2 39 136	37 6*	3586/5733
Oster-Ohrstedt	Husum	SchH	01 1 36 155	69 1	3514/6042
Osterrade	Süderdithmarschen	SchH	01 1 47 171	69 2*	3523/6006
Osterrönfeld	Rendsburg	SchH	01 1 42 201	69 8	3545/6018
Ostersander	Aurich (Ostfriesland)	Ndsa	03 6 31 144	60 2	3401/5922
Oster Schnatebüll	Südtondern	SchH	01 1 48 164	69 0	3496/6069
Ostersode	Osterholz	Ndsa	03 4 33 141	63 2	3498/5909
Osterspai	Rhein-Lahn-Kreis	RhPf	07 1 41 108	29 0*	3401/5568
Ostertedt	Rendsburg	SchH	01 1 42 202	69 3	3538/5998
Ostertimke	Bremervörde	Ndsa	03 4 31 192	63 4	3512/5903
Ostervesede	Rotenburg (Wümme)	Ndsa	03 4 34 145	63 1	3538/5891
Osterwaal	Mainburg	Bay	09 2 41 138	06 2	4479/5383
Osterwald	Grafschaft Bentheim	Ndsa	03 5 33 158	58 0*	2570/5822
—	Hamelu-Pyrmont	Ndsa	03 1 34 173	37 8	3543/5775
—, Oberende	Neustadt am Rübenberge	Ndsa	03 1 36 152	62 2	3539/5814
—, Unterende	Neustadt am Rübenberge	Ndsa	03 1 36 153	62 2	3538/5814
—, gemfr. Gebiet	Füssen	Bay	09 7 35 444	03 6	4399/5285
Osterwick	Coesfeld	NW	05 5 34 613	54 1	2583/5765
Osterzell	Kaufbeuren	Bay	09 7 38 150	04 6*	4406/5305
Osterzhausen	Aichach	Bay	09 1 31 154	04 8	4425/5381
Ostgroßefehn	Aurich (Ostfriesland)	Ndsa	03 6 31 145	60 2*	3406/5920
Ostharingen	Goslar	Ndsa	03 7 34 134	37 9	3594/5764
Osthausen	Ochsenfurt	Bay	09 6 50 148	13 0	3575/5495
Ostheim	Friedberg	Hess	06 1 39 052	23 4	3476/5585
—	Gunzenhausen	Bay	09 5 37 149	11 0*	4404/5433
—	Hanau	Hess	06 1 43 025	23 4*	3493/5565
—	Hofgeismar	Hess	06 2 36 039	36 1	3522/5708
—	Melsungen	Hess	06 2 40 051	35 6	3533/5660
—, Markt	Hofheim i. UFr.	Bay	09 6 41 147	13 8*	4395/5555
— v.d. Rhön, Stadt	Melrichstadt	Bay	09 6 47 131	13 8	3587/5592
— v.d. Rhön, gemfr. Gebiet // Forst	Melrichstadt	Bay	09 6 47 444	13 8	3587/5589
Osthofen	Alzey-Worms	RhPf	07 3 31 055	22 7*	3451/5507
Ostlutter	Goslar	Ndsa	03 7 34 135	37 9	3589/5761
Ostochtersum	Wittmund	Ndsa	03 6 34 150	60 2	3402/5942
Ostrach	Sigmaringen	BaWü	08 4 43 159	03 2*	3529/5313
Ostrhauderfehn	Leer	Ndsa	03 6 32 189	60 0	3407/5890
Ostrohe	Norderdithmarschen	SchH	01 1 37 150	69 3	3509/6009
Oststeinbek	Stormarn	SchH	01 1 46 167	69 5	3577/5935
Ost- und Westeroden	Bersenbrück	Ndsa	03 5 32 175	58 5	3419/5820
Ostwig	Meschede	NW	05 8 37 215	33 5*	3459/5692
Oswald // Sankt	Grafenau	Bay	09 2 35 129	40 3	4605/5418
—, gemfr. Gebiet // Sankt	Grafenau	Bay	09 2 35 444	40 3	4606/5424
Otersen	Verden	Ndsa	03 4 36 167	62 7	3523/5857
Othfresen	Goslar	Ndsa	03 7 34 136	37 9	3596/5764
Ottacker	Sonthofen	Bay	09 7 48 131	03 5	3600/5279
Ottbergen	Hildesheim-Marienburg	Ndsa	03 2 35 193	52 0*	3574/5780
—	Höxter	NW	05 7 36 519	36 1	3521/5730
Ottelmannshausen	Königshofen i. Grabfeld	Bay	09 6 44 131	13 8	4392/5579
Ottenbach	Göppingen	BaWü	08 1 36 150	10 1	3555/5400
Ottenberg	Pegnitz	Bay	09 4 43 149	08 0	4457/5508
Ottenbromm	Calw	BaWü	08 4 33 181	15 0	3482/5401
Ottenbüttel	Steinburg	SchH	01 1 45 184	69 3	3533/5982
Ottendorf	Backnang	BaWü	08 1 32 147	10 8	3554/5433
—	Haßfurt	Bay	09 6 40 147	13 7*	3599/5543

Ottendorf – Ovenstädt

Gemeinde	Landkreis	Land	Statistische Kennziffer	Nummer des Natur- raumes	Koor- dinaten- schlüssel
Ottendorf	Rendsburg	SchH	01 1 42 203	70 2	3568/6024
—	Stade	Ndsa	03 4 35 187	63 4	3528/5918
Ottendorf, gemfr. Gebiet	Burglengenfeld	Bay	09 3 33 444	07 0	4515/5459
Ottengrün	Tirschenreuth	Bay	09 3 47 139	40 0	4530/5536
Ottenhausen	Calw	BaWü	08 4 33 182	12 5*	3467/5415
—	Höxter	NW	05 7 36 814	36 4*	3502/5748
Ottenheim	Lahr	BaWü	08 3 37 137	21 0	3408/5362
Ottenhöfen im Schwarzwald	Bühl	BaWü	08 3 31 134	15 2	3438/5381
Ottenhof	Pegnitz	Bay	09 4 43 150	08 0	4461/5504
Ottenhofen	Erding	Bay	09 1 38 143	05 2*	4491/5342
—	Uffenheim	Bay	09 5 46 158	13 1	3599/5480
Ottensen	Grafschaft Schaumburg	Ndsa	03 1 33 163	52 2	3521/5804
—	Stade	Ndsa	03 4 35 188	63 4	3544/5924
Ottensos	Lauf a.d. Pegnitz	Bay	09 5 40 135	11 2	4452/5486
Ottenstein, Dorf	Ahaus	NW	05 5 31 612	54 4	2563/5771
—, Flecken	Holzminden	Ndsa	03 2 36 171	36 5	3528/5757
—, gemfr. Gebiet	Holzminden	Ndsa	03 2 36 518+	36 5	3530/5760
Otter	Harburg	Ndsa	03 3 35 196	64 0*	3549/5901
Otterbach	Alsfeld	Hess	06 1 31 066	35 0*	3506/5617
—	Kaiserslautern	RhPf	07 3 35 034	19 3*	3408/5484
Otterberg, Stadt	Kaiserslautern	RhPf	07 3 35 035	19 2*	3411/5486
Otterding	Wolfratshausen	Bay	09 1 56 141	05 1	4476/5308
Ottering	Dingolfing	Bay	09 2 33 130	06 2*	4539/5397
Otternhof, Stadt	Land Hadeln	Ndsa	03 4 32 156	67 0	3493/5964
Otternhagen	Neustadt am Rübenberge	Ndsa	03 1 36 154	62 2	3536/5820
Ottersberg, Flecken	Verden	Ndsa	03 4 36 168	63 1*	3509/5886
Ottersdorf	Rastatt	BaWü	08 3 42 140	22 2	3438/5414
—	Schwabach	Bay	09 5 45 136	11 3	4429/5463
Ottersheim	Donnersbergkreis	RhPf	07 3 33 058	22 7	3435/5499
— bei Landau	Germersheim	RhPf	07 3 34 023	22 1	3444/5450
Otterskirchen	Vilshofen	Bay	09 2 50 147	40 8	4595/5388
Otterstadt	Ludwigshafen	RhPf	07 3 38 021	22 1*	3460/5470
Otterstedt	Verden	Ndsa	03 4 36 169	63 4*	3510/5890
Otterstein	Osterholz	Ndsa	03 4 33 142	63 2	3499/5898
Otterswang	Biberach	BaWü	08 4 32 166	03 2*	3548/5315
—	Sigmaringen	BaWü	08 4 43 160	04 0	3517/5313
Ottersweiler	Bühl	BaWü	08 3 31 135	21 0*	3435/5393
Otterzhofen	Riedenburg	Bay	09 3 44 138	08 2	4478/5430
Ottilien // Sankt	Witzenhausen	Hess	06 2 43 042	35 7	3545/5676
Otting	Donauwörth	Bay	09 7 33 162	08 2	4412/5416
—	Laufen	Bay	09 1 44 130	03 9	4552/5311
Ottingen	Rotenburg (Wümme)	Ndsa	03 4 34 146	64 1	3542/5871
Ottlar	Waldeck	Hess	06 2 42 083	33 2*	3479/5688
Ottmaring	Beilngries	Bay	09 3 32 137	08 2	4467/5434
—	Friedberg	Bay	09 7 34 133	06 2	4427/5356
—	Vilshofen	Bay	09 2 50 148	06 4	4570/5398
Ottmarsbocholt	Lüdinghausen	NW	05 5 35 811	54 1	2606/5744
Ottmarshausen	Augsburg	Bay	09 7 31 157	04 6	4412/5363
Ottmarsheim	Ludwigsburg	BaWü	08 1 41 151	12 3	3514/5431
Ottobeuren, Markt	Memmingen	Bay	09 7 42 151	04 6	3597/5312
Ottobrunn	München	Bay	09 1 47 140	05 1	4475/5325
Ottorfzell	Miltenberg	Bay	09 6 48 127	14 4	3511/5495
Ottoschwanden	Emmendingen	BaWü	08 3 33 147	15 3	3417/5339
Ottowind	Coburg	Bay	09 4 33 189	13 8	4421/5580
Ottrau	Ziegenhain	Hess	06 2 45 048	35 5	3527/5630
Ottweiler, Stadt	Ottweiler	Saar	10 0 33 114	19 0	2584/5474
Otze	Burgdorf	Ndsa	03 3 31 163	62 3*	3569/5818
Otzenhausen	Sankt Wendel	Saar	10 0 37 417	19 4*	2571/5496
Otzing	Deggendorf	Bay	09 2 32 140	06 4	4560/5403
Otzeiler	Bad Kreuznach	RhPf	07 1 33 077	19 3	3392/5509
Otscheid	Bitburg	RhPf	07 2 32 102	28 0*	2525/5520
Ovelgönne	Harburg	Ndsa	03 3 35 197	67 0*	3550/5925
—	Wesermarsch	Ndsa	03 8 36 124	61 2	3461/5912
Ovenhausen	Höxter	NW	05 7 36 521	36 1	3520/5738
Ovenstädt	Minden	NW	05 7 39 519	58 3*	3498/5810

Over - Parsberg

Gemeinde	Landkreis	Land	Statistische Kennziffer	Nummer des Natur- raumes	Koor- dinaten- schlüssel
Over	Harburg	Ndsa	03 3 35 198	67 0	3572/5923
Overath	Rheinisch-Bergischer Kreis	NW	05 3 36 118	33 8*	2590/5644
Overbeck	Rees	NW	05 2 38 717	57 8	2556/5732
Overhagen	Lippstadt	NW	05 8 36 323	54 2*	3452/5724
Owen, Stadt	Nürtingen	BaWü	08 1 43 146	10 1*	3534/5384
Owingen	Hechingen	BaWü	08 4 36 140	12 2*	3487/5356
—	Überlingen	BaWü	08 3 45 156	03 1*	3513/5297
Owschlag	Eckernförde	SchH	01 1 31 155	69 7*	3539/6029
Oxenbronn	Günzburg	Bay	09 7 36 155	04 6	3595/5360
Oyle	Nienburg (Weser)	Ndsa	03 1 37 174	58 3*	3510/5835
Oyten	Verden	Ndsa	03 4 36 170	63 0*	3501/5881

P

Paar	Friedberg	Bay	09 7 34 134	06 2	4428/5359
Padberg	Brilon	NW	05 8 33 522	33 2	3484/5696
Padenstedt	Rendsburg	SchH	01 1 42 204	69 8	3560/5991
Paderborn, Stadt	Paderborn	NW	05 7 40 112	54 2*	3483/5732
Padingbüttel	Wesermünde	Ndsa	03 4 37 180	61 2*	3469/5952
Pähl	Weilheim i. OB	Bay	09 1 55 135	03 7	4439/5307
Päpinghausen	Minden	NW	05 7 39 726	58 3	3499/5799
Päpsen	Grafenschaft Diepholz	Ndsa	03 1 31 156	59 4	3498/5842
Päse	Gifhorn	Ndsa	03 3 34 201	62 6	3589/5819
Paffendorf	Bergheim (Erft)	NW	05 3 31 316	55 4	2542/5647
Pahlen	Norderdithmarschen	SchH	01 1 37 151	69 3*	3519/6015
Pahres	Neustadt a.d. Aisch	Bay	09 5 41 171	11 3	4403/5499
Paimar	Tauberbischofsheim	BaWü	08 2 39 164	12 9*	3554/5500
Paindlkofen	Landshut	Bay	09 2 40 151	06 2	4520/5394
Paindorf	Pfaffenhofen a.d. Ilm	Bay	09 1 48 155	06 2	4462/5369
Painten, Markt	Parsberg	Bay	09 3 42 160	08 2	4486/5429
Paintner Forst, gemfr. Gebiet	Parsberg	Bay	09 3 42 444	08 2	4489/5429
Paitzkofen	Straubing	Bay	09 2 47 141	06 4	4552/5408
Palenberg, Stadt//Übach-	Selfkantkreis Geilenkirchen-Heinsberg	NW	05 4 37 114	55 4*	2508/5642
Palling	Laufen	Bay	09 1 44 131	05 3*	4547/5319
Palmbach	Karlsruhe	BaWü	08 2 34 147	12 5	3462/5423
Palzem	Trier-Saarburg	RhPf	07 2 35 104	26 0	2527/5492
Palzing	Freising	Bay	09 1 39 157	06 2	4478/5369
Pampau//Groß	Herzogtum Lauenburg	SchH	01 1 35 243	70 2*	4405/5933
—//Klein	Herzogtum Lauenburg	SchH	01 1 35 172	76 0	4406/5932
Pamsendorf	Nabburg	Bay	09 3 37 131	40 1	4520/5484
Pang	Rosenheim	Bay	09 1 49 147	03 8	4507/5298
Panker	Plön	SchH	01 1 41 172	70 2	4407/6023
Pankofen	Deggendorf	Bay	09 2 32 141	06 4	4566/5407
Pannecke	Lüchow-Dannenberg	Ndsa	03 3 36 242	86 0	4450/5875
Panrod	Untertaunuskreis	Hess	06 1 52 063	30 4	3438/5569
Panten	Herzogtum Lauenburg	SchH	01 1 35 204	70 2*	4409/5949
Pantenburg	Bernkastel-Wittlich	RhPf	07 2 31 104	27 0	2560/5550
Panzing	Eggenfelden	Bay	09 2 34 146	06 0	4542/5366
Panzweiler	Cochem-Zell	RhPf	07 1 35 070	24 3	2593/5543
Papenburg, Stadt	Aschendorf-Hümmling	Ndsa	03 5 31 148	60 0*	2593/5884
Papendorf	Stormarn	SchH	01 1 46 168	70 2	3585/5942
Papenhöfen	Höxter	NW	05 7 36 923	36 4	3517/5745
Papenrode	Helmstedt	Ndsa	03 7 35 152	62 4	4429/5804
Pappelau	Ulm	BaWü	08 1 47 166	09 5	3560/5359
Pappenheim, Stadt	Weißenburg i. Bay.	Bay	09 5 47 152	08 2	4425/5422
Parensen	Göttingen	Ndsa	03 2 34 165	37 2	3562/5720
Paring	Rottenburg a.d. Laaber	Bay	09 2 46 137	06 2	4507/5413
Park, gemfr. Gebiet	Eichstätt	Bay	09 5 33 444	08 2	4437/5415
Parkstein, Markt	Neustadt a.d. Waldnaab	Bay	09 3 40 152	07 0	4505/5511
Parkstetten	Straubing	Bay	09 2 47 142	06 4	4544/5420
Parleiten	Pfaffenhofen a.d. Ilm	Bay	09 1 48 156	06 2*	4470/5392
Parnewinkel	Bremervörde	Ndsa	03 4 31 193	63 4	3514/5917
Parsau	Helmstedt	Ndsa	03 7 35 153	64 2*	4425/5823
Parsberg	Miesbach	Bay	09 1 45 127	03 8	4490/5294

Parsberg – Peppenhöchstädt

Gemeinde	Landkreis	Land	Statistische Kennziffer	Nummer des Natur- raumes	Koor- dinaten- schlüssel
Parsberg, Stadt	Parsberg	Bay	09 3 42 161	08 1	4479/5447
Parsdorf	Ebersberg	Bay	09 1 37 132	05 1*	4484/5334
Partenheim	Alzey-Worms	RhPf	07 3 31 056	22 7	3433/5527
Partenkirchen, Markt // Garmisch-	Garmisch-Partenkirchen	Bay	09 1 41 115	02 3*	4432/5262
Partenstein	Lohr a. Main	Bay	09 6 45 122	14 1	3537/5545
Partensteiner Forst, gemfr. Gebiet	Lohr a. Main	Bay	09 6 45 444	14 1	3535/5544
Paschel	Trier-Saarburg	RhPf	07 2 35 105	24 6	2549/5500
Pasenbach	Dachau	Bay	09 1 36 145	06 2	4458/5358
Passade	Plön	SchH	01 1 41 173	70 2	3585/6027
Passau, Stadt		Bay	09 2 13 000	40 8	4608/5383
Pastetten	Erding	Bay	09 1 38 144	05 2	4496/5341
Patersberg	Rhein-Lahn-Kreis	RhPf	07 1 41 109	29 0	3410/5559
Patersdorf	Viechtach	Bay	09 2 48 122	40 4	4572/5431
Patersholz	Hilpoltstein	Bay	09 5 39 169	11 1*	4443/5448
Patrich u. Mühlberg, gemfr. Gebiet	Weißenburg i. Bay.	Bay	09 5 47 444	08 2	4419/5424
Pattendorf	Rottenburg a.d. Laaber	Bay	09 2 46 138	06 2	4501/5398
Pattenham	Griesbach i. Rottal	Bay	09 2 36 130	06 0	4588/5360
Pattensen	Harburg	Ndsa	03 3 35 199	64 4*	3576/5910
—, Stadt	Springe	Ndsa	03 1 39 148	52 1	3552/5793
Pattern b. Aldenhoven	Jülich	NW	05 4 34 414	55 4	2522/5638
— b. Mersch	Jülich	NW	05 4 34 714	55 4	2527/5646
Paulushofen	Beilngries	Bay	09 3 32 138	08 2	4463/5431
Pauluszell	Vilsbiburg	Bay	09 2 49 139	06 0	4523/5359
Paunzhausen	Freising	Bay	09 1 39 158	06 2	4468/5371
Pautzfeld	Forchheim	Bay	09 4 35 150	11 3	4430/5515
Pavelsbach	Neumarkt i.d. OPf.	Bay	09 3 38 149	11 1*	4452/5459
Pechbrunn	Tirschenreuth	Bay	09 3 47 140	39 6*	4518/5536
Pechgraben	Kulmbach	Bay	09 4 39 150	07 1	4467/5543
Pechofener Wald, gemfr. Gebiet	Tirschenreuth	Bay	09 3 47 444	39 4*	4514/5536
Peckeloh	Halle (Westf.)	NW	05 7 34 415	54 0	3438/5765
Peckelsheim, Stadt	Warburg	NW	05 7 41 419	36 0*	3509/5718
Peesten	Kulmbach	Bay	09 4 39 151	07 1	4455/5547
Peffingen	Bitburg	RhPf	07 2 32 103	26 1*	2529/5530
Pegestorf	Holzminden	Ndsa	03 2 36 172	36 8*	3534/5755
Pegnitz, Stadt	Pegnitz	Bay	09 4 43 151	08 0	4467/5514
Peine, Stadt	Peine	Ndsa	03 2 40 151	62 3*	3584/5799
Peingdorf	Melle	Ndsa	03 5 35 149	53 5*	3447/5782
Peising	Kelheim	Bay	09 2 37 149	06 2	4504/5420
Peiß	München	Bay	09 1 47 130	05 1*	4484/5314
Peissen	Steinburg	SchH	01 1 45 185	69 3	3540/5988
Peißenberg, Markt	Weilheim i. OB	Bay	09 1 55 136	03 7	4431/5296
Peiting, Markt	Schongau	Bay	09 1 50 122	03 6*	4419/5296
Pelchenhofen	Neumarkt i.d. OPf.	Bay	09 3 38 150	08 1*	4466/5462
Pelkum	Unna	NW	05 9 41 117	54 1*	3413/5723
Pellheim	Dachau	Bay	09 1 36 146	06 2	4457/5351
Pellingen	Trier-Saarburg	RhPf	07 2 35 106	24 6	2548/5504
Pellndorf	Parsberg	Bay	09 3 42 162	08 2	4479/5436
Pellworm	Husum	SchH	01 1 36 156	68 1	3478/6042
Pelm	Daun	RhPf	07 2 33 056	27 6*	2549/5566
Pemfling	Cham	Bay	09 3 34 128	40 2*	4545/5459
Penkefitz	Lüchow-Dannenberg	Ndsa	03 3 36 243	87 6	4442/5890
Pennigbüttel	Osterholz	Ndsa	03 4 33 143	63 3*	3487/5901
Pennigsehl	Nienburg (Weser)	Ndsa	03 1 37 175	59 4	3501/5834
Pente	Bersenbrück	Ndsa	03 5 32 176	53 6*	3430/5806
Penting	Cham	Bay	09 3 34 129	40 4*	4545/5450
—	Neunburg vorm Wald	Bay	09 3 39 136	40 1	4526/5465
Pentling	Regensburg	Bay	09 3 43 190	06 2*	4504/5427
Penzberg, Stadt	Weilheim i. OB	Bay	09 1 55 137	03 7	4454/5291
Penzendorf	Schwabach	Bay	09 5 45 137	11 3	4432/5466
Penzenhofen	Nürnberg	Bay	09 5 42 132	11 1*	4450/5472
Penzenreuth	Eschenbach i.d. OPf.	Bay	09 3 35 130	08 0	4470/5511
Penzenried	Deggendorf	Bay	09 2 32 142	40 6*	4562/5418
Penzing	Landsberg a. Lech	Bay	09 1 43 142	05 0*	4420/5327
—	Wasserburg a. Inn	Bay	09 1 54 144	03 8	4518/5326
Peppenhöchstädt	Neustadt a.d. Aisch	Bay	09 5 41 172	11 3	4410/5503

Peppenkum – Pfaffenberg

Gemeinde	Landkreis	Land	Statistische Kennziffer	Nummer des Natur- raumes	Koor- dinaten- schlüssel
Peppenkum	Homburg	Saar	10 0 31 512	18 0*	2593/5446
Perach	Altötting	Bay	09 1 32 139	05 4*	4557/5348
Perasdorf	Bogen	Bay	09 2 31 141	40 6*	4559/5424
Percha	Starnberg	Bay	09 1 52 138	03 7*	4451/5319
Perchting	Starnberg	Bay	09 1 52 139	03 7	4446/5318
Perkam	Straubing	Bay	09 2 47 143	06 4*	4532/5413
Perl	Merzig-Wadern	Saar	10 0 32 720	26 0	2528/5482
Perlacher Forst, gemfr. Gebiet	München	Bay	09 1 47 444	05 1	4469/5326
Perlesreut, Markt	Wolfstein	Bay	09 2 52 141	40 8	4606/5406
Perletzhofen	Riedenburg	Bay	09 3 44 139	08 2	4476/5430
Perouse	Leonberg	BaWü	08 1 40 129	12 3*	3493/5409
Perscheid	Rhein-Hunsrück-Kreis	RhPf	07 1 40 116	24 4*	3407/5548
Pertolzhofen	Oberviechtach	Bay	09 3 41 127	40 1	4525/5476
Pesch	Grevenbroich	NW	05 1 34 812	57 3	2537/5671
Pessenburgheim	Neuburg a.d. Donau	Bay	09 7 44 162	04 8*	4423/5389
Pestenacker	Landsberg a. Lech	Bay	09 1 43 143	05 0	4422/5336
Peter-Ordung // Sankt	Eiderstedt	SchH	01 1 32 124	68 3	3476/6019
— // Sankt	Freiburg	BaWü	08 3 34 166	15 4*	3428/5320
— // Westerndorf St.	Rosenheim	Bay	09 1 49 165	03 8	4508/5304
Petersaurach	Ansbach	Bay	09 5 31 165	11 3	4409/5464
Petersberg	Fulda	Hess	06 2 34 098	35 2	3550/5603
—	Hersfeld	Hess	06 2 35 054	35 5	3552/5636
—	Pirmasens	RhPf	07 3 40 037	18 0	3396/5457
Petersbuch	Hilpoltstein	Bay	09 5 39 170	08 2	4441/5427
Petersdorf	Aichach	Bay	09 1 31 155	06 2*	4427/5375
— (Fehmarn)	Oldenburg in Holstein	SchH	01 1 38 138	70 3	4440/6039
Petersglaim	Landshut	Bay	09 2 40 152	06 2	4506/5389
Petersgmünd	Schwabach	Bay	09 5 45 138	11 3	4429/5451
Petershagen, Stadt	Minden	NW	05 7 39 521	58 3*	3498/5805
Petershausen	Dachau	Bay	09 1 36 147	06 2	4461/5364
Petershütte	Osterode am Harz	Ndsa	03 2 39 137	37 6	3584/5734
Peterskirchen	Eggenfelden	Bay	09 2 34 147	06 0	4555/5367
—	Mühlhof a. Inn	Bay	09 1 46 147	05 3	4535/5329
Peterslahr	Altenkirchen (Westerwald)	RhPf	07 1 32 089	32 4	3392/5609
Peters tal (Renchthal) // Bad	Offenburg	BaWü	08 3 41 141	15 2	3441/5366
Petersthal	Kempten (Allgäu)	Bay	09 7 39 127	03 5	3604/5278
Peterswald	Cochem-Zell	RhPf	07 1 35 071	24 3*	2592/5541
Peterswörth	Dillingen a.d. Donau	Bay	09 7 32 159	04 5	3601/5378
Peterzell	Rottweil	BaWü	08 4 41 145	15 3*	3460/5354
—	Villingen	BaWü	08 3 46 132	15 4*	3454/5333
Petkum	Leer	Ndsa	03 6 32 190	61 1*	2585/5912
Pettendorf	Bayreuth	Bay	09 4 32 167	07 1*	4465/5528
—	Regensburg	Bay	09 3 43 191	08 1	4500/5436
Pettenhofen	Ingolstadt	Bay	09 1 42 140	08 2*	4447/5405
—	Neumarkt i.d. OPf.	Bay	09 3 38 151	08 1	4467/5471
Pettenreuth	Regensburg	Bay	09 3 43 192	40 6	4519/5444
Pettensiedel	Forchheim	Bay	09 4 35 151	11 2*	4442/5497
Pettersheim // Herschweiler—	Kusel	RhPf	07 3 36 041	19 3	2597/5483
Petterweil	Friedberg	Hess	06 1 39 053	23 4	3479/5567
Petting	Laufen	Bay	09 1 44 132	03 9	4561/5309
Pettstadt	Bamberg	Bay	09 4 31 190	11 3*	4423/5522
—	Ebern	Bay	09 6 36 158	11 6	4407/5547
Petze	Alfeld (Leine)	Ndsa	03 2 31 167	37 9	3564/5769
Petzenhausen	Landsberg a. Lech	Bay	09 1 43 144	05 0	4422/5332
Petzkofen	Regensburg	Bay	09 3 43 193	06 2	4521/5416
Peulendorf	Bamberg	Bay	09 4 31 191	11 2*	4431/5535
Peutenhausen	Schrobenhausen	Bay	09 1 51 134	06 2	4443/5376
Pevestorf	Lüchow-Dannenberg	Ndsa	03 3 36 244	87 6	4463/5881
Pewsum, Flecken	Norden	Ndsa	03 6 33 156	61 1	2572/5923
Pfäffingen	Tübingen	BaWü	08 4 45 144	12 2*	3497/5376
Pfäfflingen	Nördlingen	Bay	09 7 46 169	10 3	4394/5418
Pfändhausen	Schweinfurt	Bay	09 6 51 148	13 5*	3586/5556
Pfaffen-Beerfurth	Erbach	Hess	06 1 38 066	14 5	3490/5509
Pfaffenberg	Lörrach	BaWü	08 3 38 162	15 5	3415/5289
—, Markt	Mallersdorf	Bay	09 2 42 146	06 2	4516/5404

Gemeinde	Landkreis	Land	Statistische Kennziffer	Nummer des Natur- raumes	Koor- dinaten- schlüssel
Pfaffendorf	Ebern	Bay	09 6 36 159	11 7	4408/5560
—	Lichtenfels	Bay	09 4 40 148	07 1*	4444/5554
—	Rottenburg a.d. Laaber	Bay	09 2 46 140	06 2	4494/5390
Pfaffenhausen	Fritzlar-Homberg	Hess	06 2 33 069	34 3	3522/5654
—	Gelnhausen	Hess	06 1 40 053	14 1	3534/5559
—	Hammelburg	Bay	09 6 39 129	14 0*	3564/5552
—, Markt	Mindelheim	Bay	09 7 43 152	04 6	3608/5332
Pfaffenhofen	Fürstenfeldbruck	Bay	09 1 40 151	05 0	4436/5339
—	Heilbronn	BaWü	08 1 38 184	12 3*	3498/5436
—	Neumarkt i.d. OPf.	Bay	09 3 38 152	08 1	4475/5470
—	Schwabach	Bay	09 5 45 139	11 3	4433/5459
—	Uffenheim	Bay	09 5 46 159	13 1	3594/5485
— a.d. Glonn	Friedberg	Bay	09 7 34 135	06 2	4438/5352
— a.d. Ilm, Stadt	Pfaffenhofen a.d. Ilm	Bay	09 1 48 157	06 2	4464/5377
— a.d. Roth, Markt	Neu-Ulm	Bay	09 7 45 146	04 6	3586/5358
— a.d. Zusam	Wertingen	Bay	09 7 49 148	04 6*	4405/5387
Pfaffenreuth	Tirschenreuth	Bay	09 3 47 141	40 0	4520/5537
Pfaffenreuther Wald, gemfr. Gebiet	Tirschenreuth	Bay	09 3 47 444	40 0*	4525/5536
Pfaffenried, gemfr. Gebiet	Vohenstrauß	Bay	09 3 48 444	40 1	4530/5491
Pfaffenrod	Fulda	Hess	06 2 34 099	35 0	3533/5594
Pfaffenrot	Karlsruhe	BaWü	08 2 34 148	15 0*	3461/5414
Pfaffen-Schwabenheim	Bad Kreuznach	RhPf	07 1 33 078	22 8	3424/5524
Pfaffenweiler	Freiburg	BaWü	08 3 34 165	20 2	3407/5312
—	Villingen	BaWü	08 3 46 133	15 4*	3457/5322
Pfaffenwiesbach	Usingen	Hess	06 1 53 028	30 2*	3472/5577
Pfaffing	Wasserburg a. Inn	Bay	09 1 54 145	03 8	4508/5324
Pfahlbronn	Schwäbisch Gmünd	BaWü	08 1 45 132	10 7	3550/5412
Pfahldorf	Eichstätt	Bay	09 5 33 161	08 2	4451/5425
Pfahlenheim	Uffenheim	Bay	09 5 46 160	13 0	3581/5491
Pfahlheim	Aalen	BaWü	08 1 31 150	10 2	3592/5426
Pfakofen	Regensburg	Bay	09 3 43 194	06 2	4516/5414
Pfalzdorf	Aurich (Ostfriesland)	Ndsa	03 6 31 146	60 2*	3405/5931
Pfalzfeld	Rhein-Hunsrück-Kreis	RhPf	07 1 40 117	24 3	3398/5553
Pfalzgrafenweiler	Freudenstadt	BaWü	08 4 35 146	15 0	3468/5377
Pfalzpaint	Eichstätt	Bay	09 5 33 162	08 2	4451/5422
Pfarrkirchen, Stadt	Pfarrkirchen	Bay	09 2 44 133	06 0	4570/5367
Pfarrweisach	Ebern	Bay	09 6 36 160	11 7	4410/5557
Pfatter	Regensburg	Bay	09 3 43 195	06 4	4528/5425
Pfedelbach	Öhringen	BaWü	08 1 44 145	12 7*	3536/5449
Pfeffelbach	Kusel	RhPf	07 3 36 077	19 3*	2596/5490
Pfeffendorf	Rottenburg a.d. Laaber	Bay	09 2 46 141	06 2	4505/5398
Pfeffenhausen, Markt	Rottenburg a.d. Laaber	Bay	09 2 46 142	06 2	4497/5392
Pfeffertshofen	Neumarkt i.d. OPf.	Bay	09 3 38 153	08 1*	4466/5465
Pfeffingen	Balingen	BaWü	08 4 31 140	09 3*	3498/5346
Pfelling	Bogen	Bay	09 2 31 142	40 6*	4555/5417
Pferdsfeld	Bad Kreuznach	RhPf	07 1 33 079	19 5*	3398/5524
Pfersdorf	Schweinfurt	Bay	09 6 51 149	13 5*	3582/5555
Pfettrach	Freising	Bay	09 1 39 159	06 2	4481/5376
—	Landshut	Bay	09 2 40 153	06 2	4506/5382
Pfieffe	Melsungen	Hess	06 2 40 052	35 7	3551/5664
Pfirschbach	Erbach	Hess	06 1 38 067	14 4*	3497/5517
Pfitzingen	Mergentheim	BaWü	08 1 42 145	12 9	3564/5477
Pflaumfeld	Gunzenhausen	Bay	09 5 37 150	11 0	4408/5439
Pflaumheim	Obernburg a. Main	Bay	09 6 49 130	23 1*	3504/5530
Pflaumloch	Aalen	BaWü	08 1 31 151	10 3*	3606/5414
Pflegholz, gemfr. Gebiet	Riedenburg	Bay	09 3 44 444	08 2	4475/5423
Pflochsbad	Lohr a. Main	Bay	09 6 45 123	14 1	3542/5536
Pflugbühl u. Roßtränkholz, gemfr. Gebiet	Vohenstrauß	Bay	09 3 48 444	40 1	4535/5493
Pflugdorf	Landsberg a. Lech	Bay	09 1 43 145	05 0*	4419/5315
Pflummern	Saulgau	BaWü	08 4 42 182	09 5	3531/5337
Pförring, Markt	Ingolstadt	Bay	09 1 42 141	08 2*	4477/5408
Pfofeld	Gunzenhausen	Bay	09 5 37 151	11 0*	4415/5442
Pföhren	Donaueschingen	BaWü	08 3 32 154	12 1	3467/5311
Pfordt	Lauterbach	Hess	06 1 44 043	35 5	3542/5613

Pforzen – Pinzberg

Gemeinde	Landkreis	Land	Statistische Kennziffer	Nummer des Natur- raumes	Koor- dinaten- schlüssel
Pforzen	Kaufbeuren	Bay	09 7 38 151	04 6*	4396/5311
Pforzheim, Stadt		BaWü	08 2 14 000	12 5*	3478/5418
Pfraundorf	Rosenheim	Bay	09 1 49 148	03 8	4508/5296
Pfraunfeld	Weißenburg i. Bay.	Bay	09 5 47 153	08 2	4434/5437
Pfreimd, Stadt	Nabburg	Bay	09 3 37 132	40 1	4513/5484
Pfrentsch	Vohenstrauß	Bay	09 3 48 136	40 1	4535/5498
Pfrentschweiherwiesen u. Pfrentsch- weiherlohe, gemfr. Gebiet	Vohenstrauß	Bay	09 3 48 444	40 1	4538/5498
Pfrombach	Freising	Bay	09 1 39 160	06 0*	4501/5367
Pfrondorf	Calw	BaWü	08 4 33 183	12 2	3480/5384
—	Tübingen	BaWü	08 4 45 145	10 4	3508/5379
Pfronstetten	Münsingen	BaWü	08 4 38 153	09 5*	3527/5349
Pfronten	Füssen	Bay	09 7 35 120	03 6*	4392/5272
Pfrungen	Ravensburg	BaWü	08 4 39 129	03 2	3530/5304
Pfuderforst, gemfr. Gebiet	Tirschenreuth	Bay	09 3 47 444	40 0	4526/5540
Pfünz	Eichstätt	Bay	09 5 33 163	08 2	4446/5417
Pfuhl	Neu-Ulm	Bay	09 7 45 147	04 5*	3577/5364
Pfullendorf, Stadt	Überlingen	BaWü	08 3 45 157	04 0*	3519/5310
Pfullingen, Stadt	Reutlingen	BaWü	08 4 40 136	10 1*	3517/5369
Pfungstadt, Stadt	Darmstadt	Hess	06 1 35 032	22 5	3471/5518
Philippsburg, Stadt	Bruchsal	BaWü	08 2 31 138	22 2*	3460/5455
Philippsheim	Bitburg	RhPf	07 2 32 104	26 1	2545/5535
Philippsreut	Wolfstein	Bay	09 2 52 142	40 3	5403/5415
Philippsreuter Wald, gemfr. Gebiet	Wolfstein	Bay	09 2 52 444	40 3	5406/5416
Philippstein	Oberlahnkreis	Hess	06 1 47 044	30 2	3456/5595
Philippsthal (Werra)	Hersfeld	Hess	06 2 35 055	35 9	3570/5634
Piccardie// Alte	Grafschaft Bentheim	Ndsa	03 5 33 114	58 0	2572/5824
Pichl	Aichach	Bay	09 1 31 156	04 8	4424/5378
—	Ingolstadt	Bay	09 1 42 142	06 3	4462/5396
Pichlberg	Eschenbach i.d. OPf.	Bay	09 3 35 131	07 0	4492/5516
Pickließem	Bitburg	RhPf	07 2 32 105	26 1	2546/5539
Piding	Berchtesgaden	Bay	09 1 35 124	02 7	4568/5293
Piegendorf	Rottenburg a.d. Laaber	Bay	09 2 46 143	06 2	4508/5402
Pielenhofen	Parsberg	Bay	09 3 42 163	08 1	4479/5461
—	Regensburg	Bay	09 3 43 196	08 1	4496/5437
Pielenhofer Wald l.d. Naab, gemfr. Gebiet	Regensburg	Bay	09 3 43 444	08 1	4492/5439
— Wald l.d. Naab, gemfr. Gebiet	Parsberg	Bay	09 3 42 444	08 1	4496/5436
Pielweichs	Deggendorf	Bay	09 2 32 143	06 4	4564/5404
Pier	Düren	NW	05 4 32 615	55 3*	2528/5636
Pierheim	Hilpoltstein	Bay	09 5 39 171	11 1	4446/5450
Pierling	Traunstein	Bay	09 1 53 140	05 3*	4547/5314
Piesbach	Saarlouis	Saar	10 0 35 515	19 0	2559/5473
Piesport	Bernkastel-Wittlich	RhPf	07 2 31 105	25 0*	2566/5527
Pietenfeld	Eichstätt	Bay	09 5 33 164	08 2	4444/5414
Pietling	Laufen	Bay	09 1 44 133	03 9	4560/5320
Pietzing	Rosenheim	Bay	09 1 49 149	03 8	4518/5303
Pilgerzell	Fulda	Hess	06 2 34 100	35 2*	3552/5598
Pilgramsreuth	Kemnath	Bay	09 3 36 134	39 4*	4502/5535
—	Rehau	Bay	09 4 44 126	39 4*	4502/5565
Pillig	Mayen	RhPf	07 1 37 087	29 1*	2593/5567
Pillmersried	Neunburg vorm Wald	Bay	09 3 39 137	40 1	4537/5473
—	Waldmünchen	Bay	09 3 49 130	40 1	4538/5473
Pillnach	Regensburg	Bay	09 3 43 197	40 6*	4536/5427
Pilmeroth	Bernkastel-Wittlich	RhPf	07 2 31 106	24 3*	2582/5529
Pilmersreuth a. Wald	Tirschenreuth	Bay	09 3 47 142	40 1*	4531/5530
Pilsach	Neumarkt i.d. OPf.	Bay	09 3 38 154	11 1*	4464/5465
Pilsting, Markt	Landau a.d. Isar	Bay	09 2 39 135	06 4*	4548/5396
Pilsum	Norden	Ndsa	03 6 33 157	61 1	2570/5928
Pinache	Vaihingen	BaWü	08 1 48 140	12 3	3489/5419
Pinkofen	Mallersdorf	Bay	09 2 42 147	06 2	4516/5410
Pinneberg, Stadt	Pinneberg	SchH	01 1 39 150	69 5	3553/5948
Pinsweiler	Sankt Wendel	Saar	10 0 37 523	19 4	2584/5488
Pintesfeld	Prüm	RhPf	07 2 34 095	28 0	2526/5552
Pinzberg	Forchheim	Bay	09 4 35 152	11 2*	4435/5507

Gemeinde	Landkreis	Land	Statistische Kennziffer	Nummer des Natur- raumes	Koor- dinaten- schlüssel
Pipinsried	Dachau	Bay	09 1 36 148	06 2	4447/5363
Pirk	Neustadt a.d. Waldnaab	Bay	09 3 40 153	07 0	4512/5500
Pirkach	Neustadt a.d. Aisch	Bay	09 5 41 173	11 3	4413/5490
Pirkensee	Burglengenfeld	Bay	09 3 33 140	08 1	4505/5447
Pirmasens, Stadt		RhPf	07 3 17 000	18 0*	3398/5452
Pischdorf	Nabburg	Bay	09 3 37 133	40 1	4522/5481
Pischelsdorf	Eggenfelden	Bay	09 2 34 149	06 0	4552/5380
—	Pfaffenhofen a.d. Ilm	Bay	09 1 48 158	06 2	4461/5367
Pisselberg	Lüchow-Dannenberg	Ndsa	03 3 36 245	87 6	4438/5887
Pissighofen	Rhein-Lahn-Kreis	RhPf	07 1 41 110	30 4	3413/5565
Pitscheid	Ahrweiler	RhPf	07 1 31 063	27 2	2559/5592
Pittenbach	Prüm	RhPf	07 2 34 096	28 0	2525/5560
Pittenhart	Traunstein	Bay	09 1 53 141	03 8	4529/5316
Pittersberg	Amberg	Bay	09 3 31 145	07 0	4502/5471
Pittersdorf	Bayreuth	Bay	09 4 32 168	07 1	4464/5529
Pitzling	Cham	Bay	09 3 34 130	40 2	4544/5457
—	Landsberg a. Lech	Bay	09 1 43 146	05 0*	4417/5320
Pivitsheide V.H.	Detmold	NW	05 7 33 185	36 4	3487/5757
— V.L.	Detmold	NW	05 7 33 186	36 4*	3484/5757
Plaggenburg	Aurich (Ostfriesland)	Ndsa	03 6 31 147	60 2	3403/5932
Plaggenschale	Bersenbrück	Ndsa	03 5 32 177	58 5*	3417/5818
Plaidt	Mayen	RhPf	07 1 37 088	29 1	2598/5584
Planegg	München	Bay	09 1 47 131	05 1	4457/5330
Plankenfels	Ebermannstadt	Bay	09 4 34 149	08 0	4452/5528
Plankorth	Lingen	Ndsa	03 5 34 153	58 6	2595/5829
Plankstadt	Mannheim	BaWü	08 2 35 129	22 4	3470/5472
Plankstetten	Beilngries	Bay	09 3 32 139	08 2	4460/5437
Plascheid	Bitburg	RhPf	07 2 32 106	28 0	2520/5544
Plastau	Gifhorn	Ndsa	03 3 34 202	64 2	4422/5837
Plate	Lüchow-Dannenberg	Ndsa	03 3 36 246	86 0	4442/5872
Platendorf // Neudorf-	Gifhorn	Ndsa	03 3 34 195	64 1	4405/5823
Platenlaase	Lüchow-Dannenberg	Ndsa	03 3 36 247	86 0	4439/5878
Platjenwerbe	Osterholz	Ndsa	03 4 33 144	63 3	3479/5895
Platten	Bernkastel-Wittlich	RhPf	07 2 31 107	25 1	2568/5535
Plattenhardt	Esslingen	BaWü	08 1 35 130	10 4*	3515/5391
Plattling, Stadt	Deggendorf	Bay	09 2 32 144	06 4	4564/5405
Platz, Markt	Brückenaue	Bay	09 6 35 124	14 0*	3565/5571
Plech, Markt	Pegnitz	Bay	09 4 43 152	08 0	4462/5502
Pleckensteiner Wald, gemfr. Gebiet	Wolfstein	Bay	09 2 52 444	40 3	5412/5405
Pleckhausen	Altenkirchen (Westerwald)	RhPf	07 1 32 090	32 4	3397/5607
Pleidelsheim	Ludwigsburg	BaWü	08 1 41 152	12 3	3515/5425
Plein	Bernkastel-Wittlich	RhPf	07 2 31 108	27 0	2562/5543
Pleinfeld, Markt	Weißenburg i. Bay.	Bay	09 5 47 154	11 3*	4426/5442
Pleinting, Markt	Vilshofen	Bay	09 2 50 149	06 4*	4583/5392
Pleiskirchen	Altötting	Bay	09 1 32 137	06 0	4544/5352
Pleisweiler-Oberhofen	Landau-Bad Bergzabern	RhPf	07 3 37 062	22 0*	3427/5442
Pleitersheim	Bad Kreuznach	RhPf	07 1 33 080	22 8	3425/5522
Pleizenhausen	Rhein-Hunsrück-Kreis	RhPf	07 1 40 118	24 1*	3397/5542
Pleiß	Memmingen	Bay	09 7 42 152	04 4*	3586/5329
Plesten	Coburg	Bay	09 4 33 190	11 7*	4440/5570
Plettenberg, Stadt	Lüdenscheid	NW	05 8 31 112	33 6	3421/5676
Pleußen	Tirschenreuth	Bay	09 3 47 143	39 6	4519/5539
Pleutersbach	Heidelberg	BaWü	08 2 33 141	14 4	3496/5479
Pleystein, Stadt	Vohenstrauß	Bay	09 3 48 137	40 1	4530/5501
Pliening	Ebersberg	Bay	09 1 37 133	05 1*	4485/5340
Pliezhausen	Tübingen	BaWü	08 4 45 146	10 4	3515/5380
Plittersdorf	Ahrweiler	RhPf	07 1 31 064	27 2	2564/5596
—	Rastatt	BaWü	08 3 42 141	22 2	3438/5417
Plochingen, Stadt	Esslingen	BaWü	08 1 35 131	10 6*	3531/5397
Plockhorst	Peine	Ndsa	03 2 40 152	62 3*	3588/5812
Plön, Stadt	Plön	SchH	01 1 41 174	70 2	3592/6004
Plönjeshausen	Bremervörde	Ndsa	03 4 31 194	63 4	3512/5921
Plönbach	Freising	Bay	09 1 39 161	06 2	4486/5371
Plösen	Bayreuth	Bay	09 4 32 169	08 0	4459/5529
Plößberg, Markt	Tirschenreuth	Bay	09 3 47 144	40 1*	4522/5516

Plößberg – Pommoissel

Gemeinde	Landkreis	Land	Statistische Kennziffer	Nummer des Natur- raumes	Koor- dinaten- schlüssel
Plößberg // Selb-	Rehau	Bay	09 4 44 127	39 4*	4509/5562
Plößberger Wald, gemfr. Gebiet	Tirschenreuth	Bay	09 3 47 444	40 0*	4524/5515
Plössen	Kemnath	Bay	09 3 36 135	07 0	4485/5525
Plüderhausen	Waiblingen	BaWü	08 1 49 148	10 7	3544/5407
Plütscheid	Prüm	RhPf	07 2 34 097	28 0*	2530/5550
Plumbohm	Lüchow-Dannenberg	Ndsa	03 3 36 248	64 2	4430/5887
Pluwig	Trier-Saarburg	RhPf	07 2 35 107	24 6	2551/5506
Pobenhausen	Schrobenhausen	Bay	09 1 51 135	06 2*	4454/5392
Pocking	Griesbach i. Rottal	Bay	09 2 36 131	05 4*	4597/5363
Pöcking	Starnberg	Bay	09 1 52 140	03 7	4448/5314
Pödelndorf	Bamberg	Bay	09 4 31 192	11 2*	4427/5531
Pöhlde	Osterode am Harz	Ndsa	03 2 39 138	37 6	3590/5721
Pöhls	Stormarn	SchH	01 1 46 169	70 2	4400/5975
Pöler // Hinzert-	Trier-Saarburg	RhPf	07 2 35 047	24 3	2565/5508
Pölich	Trier-Saarburg	RhPf	07 2 35 108	25 0	2561/5518
Pölitze	Stormarn	SchH	01 1 46 170	70 2	3591/5961
Pölling	Neumarkt i.d. OPf.	Bay	09 3 38 155	11 1	4458/5462
Pömben	Höxter	NW	05 7 36 415	36 1*	3504/5738
Pönnig	Straubing	Bay	09 2 47 145	06 4	4535/5411
Pöring	Ebersberg	Bay	09 1 37 135	05 1	4488/5329
Pörnbach	Pfaffenhofen a.d. Ilm	Bay	09 1 48 159	06 2*	4460/5387
Pörndorf	Regenfelden	Bay	09 2 34 150	06 0	4574/5385
Pörrbach	Kaiserslautern	RhPf	07 3 35 036	19 3	3398/5486
Pöschendorf	Steinburg	SchH	01 1 45 186	69 3	3532/5989
Pösing	Roding	Bay	09 3 45 137	40 2*	4540/5455
Pöttmes, Markt	Aichach	Bay	09 1 31 157	06 3*	4433/5384
Pötzen	Grafschaft Schaumburg	Ndsa	03 1 33 164	36 6*	3524/5781
Pötzmes	Mainburg	Bay	09 2 41 139	06 2	4486/5390
Pogeez	Herzogtum Lauenburg	SchH	01 1 35 205	75 0	4416/5958
Poggenhagen	Grafschaft Schaumburg	Ndsa	03 1 33 165	37 8	3514/5788
—	Neustadt am Rübenberge	Ndsa	03 1 36 155	62 2*	3532/5816
Poggensee	Herzogtum Lauenburg	SchH	01 1 35 206	70 2	4406/5947
Poghausen	Leer	Ndsa	03 6 32 191	60 2	3419/5912
Pogum	Leer	Ndsa	03 6 32 192	61 1	2584/5910
Pohl	Rhein-Lahn-Kreis	RhPf	07 1 41 111	30 4	3419/5568
—Göns	Friedberg	Hess	06 1 39 054	34 8*	3475/5591
Pohle	Springe	Ndsa	03 1 39 149	37 8	3523/5792
Pohnsdorf	Plön	SchH	01 1 41 175	70 2	3581/6012
Poigham	Griesbach i. Rottal	Bay	09 2 36 132	06 0*	4593/5365
Poign	Regensburg	Bay	09 3 43 198	06 2	4508/5421
Poikam	Kelheim	Bay	09 2 37 150	08 2	4501/5421
Poing	Ebersberg	Bay	09 1 37 134	05 2*	4486/5337
Poitzen	Celle	Ndsa	03 3 32 178	64 1	3576/5864
Polau	Uelzen	Ndsa	03 3 39 241	64 2	4422/5876
Polch	Mayen	RhPf	07 1 37 089	29 1	2592/5574
Pollanden	Hersbruck	Bay	09 5 38 140	08 1	4467/5478
Pollanten	Beilngries	Bay	09 3 32 140	11 1*	4461/5445
Polle, Flecken	Hameln-Pyrmont	Ndsa	03 1 34 174	36 8*	3527/5752
Pollenfeld	Eichstätt	Bay	09 5 33 165	08 2	4442/5423
Pollhagen	Schaumburg-Lippe	Ndsa	03 1 38 153	52 2*	3513/5806
Pollhöfen	Celle	Ndsa	03 3 32 179	64.1	3599/5831
Polling	Mühlendorf a. Inn	Bay	09 1 46 148	05 4*	4541/5342
—	Weilheim i. OB	Bay	09 1 55 138	03 7	4435/5297
Polsingen	Gunzenhausen	Bay	09 5 37 152	11 0*	4406/5421
Polsum	Recklinghausen	NW	05 6 37 514	54 3*	2572/5721
Pötersdorf // Ellenz-	Cochem-Zell	RhPf	07 1 35 025	25 0*	2588/5554
Pötringen	Tübingen	BaWü	08 4 45 147	12 2*	3496/5377
Pommelsbrunn	Hersbruck	Bay	09 5 38 141	08 1	4465/5486
Pommer	Forchheim	Bay	09 4 35 153	11 2	4440/5502
Pommerby	Flensburg	SchH	01 1 34 194	70 0	3560/6070
Pommern	Cochem-Zell	RhPf	07 1 35 072	25 0	2591/5560
Pommersfelden	Höchstädt a.d. Aisch	Bay	09 4 36 151	11 3	4415/5516
Pommershofer Berge, gemfr. Gebiet	Sulzbach-Rosenberg	Bay	09 3 46 444	07 0	4478/5503
Pommertsweiler	Aalen	BaWü	08 1 31 152	10 8	3573/5422
Pommoissel	Lüneburg	Ndsa	03 3 37 188	64 2	4424/5893

Gemeinde	Landkreis	Land	Statistische Kennziffer	Nummer des Natur- raumes	Koor- dinaten- schlüssel
Pomster	Ahrweiler	RhPf	07 1 31 065	27 2*	2560/5580
Pondorf	Oberviechtach	Bay	09 3 41 128	40 1*	4537/5480
—	Regensburg	Bay	09 3 43 199	06 4	4536/5425
—	Riedenburg	Bay	09 3 44 140	08 2	4468/5423
Ponholz	Regensburg	Bay	09 3 43 200	08 1*	4507/5447
Ponholzer Forst, gemfr. Gebiet	Burglengenfeld	Bay	09 3 33 444	08 1	4507/5447
Popens	Aurich (Ostfriesland)	Ndsa	03 6 31 148	60 2	3401/5926
Poppberg	Sulzbach-Rosenberg	Bay	09 3 46 132	08 1	4471/5475
Poppenbach	Rothenburg ob der Tauber	Bay	09 5 43 156	11 4	3600/5475
Poppenbüll	Eiderstedt	SchH	01 1 32 123	68 3	3484/6025
Poppendorf	Pegnitz	Bay	09 4 43 153	08 0	4460/5522
Poppendorfer Wald, gemfr. Gebiet	Pegnitz	Bay	09 4 43 444	08 0	4457/5509
Poppenhausen	Schweinfurt	Bay	09 6 51 150	13 6*	3582/5552
—	Tauberbischofsheim	BaWü	08 2 39 165	13 0	3559/5499
— an der Wasserkuppe	Fulda	Hess	06 2 34 101	35 3*	3562/5595
Poppenlauer	Bad Kissingen	Bay	09 6 33 142	13 5*	3588/5565
Poppenreuth	Münchberg	Bay	09 4 41 130	39 3	4482/5562
—	Tirschenreuth	Bay	09 3 47 146	39 4	4506/5535
Poppenricht	Sulzbach-Rosenberg	Bay	09 3 46 133	07 0*	4486/5482
Poppenrod	Fulda	Hess	06 2 34 102	35 0	3533/5595
Poppenroth	Bad Kissingen	Bay	09 6 33 143	14 0	3570/5566
Poppenweiler	Ludwigsburg	BaWü	08 1 41 153	12 3	3519/5419
Poppenwuth // Haferwisch-	Norderdithmarschen	SchH	01 1 37 125	68 4	3499/6009
Portenhagen	Einbeck	Ndsa	03 2 33 141	37 1*	3551/5747
Portz	Trier-Saarburg	RhPf	07 2 35 109	26 0*	2533/5495
Porz am Rhein, Stadt	Rheinisch-Bergischer Kreis	NW	05 3 36 113	55 1*	2574/5639
Posseck i. Bay.	Kronach	Bay	09 4 38 168	39 2	4454/5577
Possenheim	Scheinfeld	Bay	09 5 44 153	13 0*	3594/5506
Postau	Landshut	Bay	09 2 40 154	06 2*	4524/5390
Postbauer	Neumarkt i.d. OPf.	Bay	09 3 38 156	11 1	4453/5464
Postfeld	Plön	SchH	01 1 41 176	70 2	3579/6009
Posthausen	Verden	Ndsa	03 4 36 191	63 0*	3511/5881
Postloher Forst, gemfr. Gebiet	Neunburg vorm Wald	Bay	09 3 39 444	07 0	4527/5461
Postmünster	Pfarrkirchen	Bay	09 2 44 134	06 0	4567/5365
Potshausen	Leer	Ndsa	03 6 32 193	61 0*	3407/5896
Pottenhausen	Detmold	NW	05 7 33 187	53 1*	3482/5764
Pottenstein, Stadt	Pegnitz	Bay	09 4 43 154	08 0	4457/5515
Pottenstetten	Burglengenfeld	Bay	09 3 33 141	08 1	4501/5456
Pottum	Oberwesterwaldkreis	RhPf	07 1 39 086	32 3	3429/5607
Potzbach	Donnersbergkreis	RhPf	07 3 33 059	19 3	3414/5489
Potzwenden	Göttingen	Ndsa	03 2 34 166	37 3	3575/5710
Poxau	Dingolfing	Bay	09 2 33 131	06 0	4341/5381
Poxdorf	Ebermannstadt	Bay	09 4 34 150	08 0	4437/5534
—	Forchheim	Bay	09 4 35 154	11 3*	4433/5504
Poyenberg	Steinburg	SchH	01 1 45 187	69 3	3545/5990
Prabstorf	Lüchow-Dannenberg	Ndsa	03 3 36 249	86 0	4441/5883
Pracht	Altenkirchen (Westerwald)	RhPf	07 1 32 091	33 0	3405/5625
Prackebach	Viechtach	Bay	09 2 48 123	40 4*	4561/5440
Prackendorf	Neunburg vorm Wald	Bay	09 3 39 138	40 1	4530/5474
Prächting	Staffelstein	Bay	09 4 46 145	11 2*	4427/5546
Präg	Lörrach	BaWü	08 3 38 163	15 5	3423/5294
Prag	Passau	Bay	09 2 43 136	40 8	4610/5397
Prappach	Haßfurt	Bay	09 6 40 148	13 8*	4397/5547
Prasdorf	Plön	SchH	01 1 41 177	70 2	3584/6028
Prath	Rhein-Lahn-Kreis	RhPf	07 1 41 112	30 4*	3406/5562
Pratjau	Plön	SchH	01 1 41 178	70 2	3592/6023
Prebitz	Pegnitz	Bay	09 4 43 155	07 1*	4477/5522
Prechtal	Emmendingen	BaWü	08 3 33 148	15 3	3435/5342
Predöhl	Lüchow-Dannenberg	Ndsa	03 3 36 250	86 0	4451/5864
Predöhlsau	Lüchow-Dannenberg	Ndsa	03 3 36 251	87 6	4440/5888
Preetz, Stadt	Plön	SchH	01 1 41 179	70 2	3583/6012
Preisheid	Prüm	RhPf	07 2 34 098	28 0	2511/5544
Preißach	Eschenbach i.d. OPf.	Bay	09 3 35 132	07 0	4491/5518
Preist	Bitburg	RhPf	07 2 32 107	26 1	2545/5530
Preith	Eichstätt	Bay	09 5 33 166	08 2	4442/5420

Prem - Puch

Gemeinde	Landkreis	Land	Statistische Kennziffer	Nummer des Natur- raumes	Koor- dinaten- schlüssel
Prem	Schongau	Bay	09 1 50 123	03 6	4410/5283
Premach	Krumbach (Schwabau)	Bay	09 7 40 146	04 6	3608/5346
Premberg	Burglengenfeld	Bay	09 3 33 142	08 1*	4505/5455
Premeischl	Waldmünchen	Bay	09 3 49 131	40 1	4541/5470
Premmerzshofen	Riedenburg	Bay	09 3 44 141	08 2	4471/5436
Premich	Bad Kissingen	Bay	09 6 33 144	14 0	3572/5575
Prepow	Lüchow-Dannenberg	Nds	03 3 36 252	64 2	4425/5878
Presberg	Rheingaukreis	Hess	06 1 50 018	30 4	3420/5546
Pressath, Stadt	Eschenbach i.d. OPf.	Bay	09 3 35 133	07 0	4495/5515
Presseck, Markt	Stadtsteinach	Bay	09 4 45 127	39 2	4468/5566
Pressig, Markt	Kronach	Bay	09 4 38 169	39 2	4451/5579
Prettelshofen	Wertingen	Bay	09 7 49 149	04 6	4407/5379
Pretzabruck	Nabburg	Bay	09 3 37 134	07 0*	4512/5473
Pretzfild, Markt	Ebermannstadt	Bay	09 4 34 151	11 2*	4440/5514
Preunschen	Miltenberg	Bay	09 6 48 128	14 4	3513/5494
Preuntsfelden	Rothenburg ob der Tauber	Bay	09 5 43 157	11 4	3597/5476
Preußisch Oldendorf, Stadt	Lübbecke	NW	05 7 38 718	53 3*	3466/5797
— Ströhen	Lübbecke	NW	05 7 38 813	58 4	3476/5819
Prex	Rehau	Bay	09 4 44 128	41 2*	4506/5575
Prezelle	Lüchow-Dannenberg	Nds	03 3 36 253	86 0	4460/5870
Prezier	Lüchow-Dannenberg	Nds	03 3 36 254	86 0	4453/5863
Prichsenstadt, Stadt	Gerolzhofen	Bay	09 6 38 162	13 7	3598/5521
Priegendorf	Ebern	Bay	09 6 36 161	11 6	4414/5542
Prien a. Chiemsee, Markt	Rosenheim	Bay	09 1 49 150	03 8	4526/5302
Prieninger Holz, gemfr. Gebiet	Cham	Bay	09 3 34 444	40 1	4550/5459
Priesendorf	Bamberg	Bay	09 4 31 193	11 5	4407/5531
Prießbeck	Lüchow-Dannenberg	Nds	03 3 36 255	86 0	4431/5871
Primstal	Sankt Wendel	Saar	10 0 37 418	19 4	2572/5489
Primweiler	Saarlouis	Saar	10 0 35 417	19 0	2562/5475
Prinkofen	Mallersdorf	Bay	09 2 42 148	06 2	4515/5396
Prinzbach	Lahr	BaWü	08 3 37 138	15 3	3426/5354
Prinzenmoor	Rendsburg	SchH	01 1 42 205	69 2	3529/6009
Prinzhöfte	Grafschaft Hoya	Nds	03 1 32 192	59 4*	3471/5869
Prisdorf	Pinneberg	SchH	01 1 39 151	69 5	3550/5949
Prisser	Lüchow-Dannenberg	Nds	03 3 36 256	64 2*	4438/5885
Prittlbach	Dachau	Bay	09 1 36 149	06 2	4459/5350
Prittriching	Landsberg a. Lech	Bay	09 1 43 147	04 7*	4420/5341
Probbach	Oberlahnkreis	Hess	06 1 47 045	32 3	3443/5601
Probsteierhagen	Plön	SchH	01 1 41 180	70 2	3583/6026
Probsthagen	Schaumburg-Lippe	Nds	03 1 38 154	52 2	3516/5801
Probstried	Kempten (Allgäu)	Bay	09 7 39 128	03 5*	3600/5298
Prölsdorf, Markt	Haßfurt	Bay	09 6 40 149	11 5	4401/5527
Prölsdorfer Wald, gemfr. Gebiet	Haßfurt	Bay	09 6 40 444	11 5	4400/5526
Prönsdorf	Parsberg	Bay	09 3 42 164	08 1	4475/5463
Proitze	Lüchow-Dannenberg	Nds	03 3 36 257	64 2	4422/5863
Pronsfeld	Prüm	RhPf	07 2 34 099	28 0	2524/5558
Pronstorf	Segeberg	SchH	01 1 44 166	70 2	3597/5982
Prosdorf	Waldmünchen	Bay	09 3 49 132	40 1*	4551/5470
Prosdorfer Forst, gemfr. Gebiet	Waldmünchen	Bay	09 3 49 444	40 0*	4552/5466
Proß	Kulmbach	Bay	09 4 39 152	07 1	4455/5548
Prosselsheim	Kitzingen	Bay	09 6 43 145	13 4	3580/5525
Prosterath	Trier-Saarburg	RhPf	07 2 35 110	24 3*	2566/5511
Prühl	Scheinfeld	Bay	09 5 44 154	11 5	3604/5512
Prüll, gemfr. Gebiet	Pegnitz	Bay	09 4 43 444	08 0	4459/5516
Prüm, Stadt	Prüm	RhPf	07 2 34 100	28 0*	2530/5563
Prümzurlay	Bitburg	RhPf	07 2 32 108	26 2	2531/5526
Prünst	Schwabach	Bay	09 5 45 140	11 3	4421/5466
—, gemfr. Gebiet // Seeleinschölzlein m.	Ansbach	Bay	09 5 31 444	11 3	4412/5457
Prünstfehlburg	Bogen	Bay	09 2 31 143	40 6*	4552/5434
Prüßberg	Gerolzhofen	Bay	09 6 38 163	13 7*	3604/5532
Prunn	Riedenburg	Bay	09 3 44 142	08 2	4480/5424
Prunner Forst, gemfr. Gebiet	Riedenburg	Bay	09 3 44 444	08 2	4482/5424
Prutting	Rosenheim	Bay	09 1 49 151	03 8	4515/5306
Puch	Fürstenfeldbruck	Bay	09 1 40 152	05 0	4442/5340
—	Pfaffenhofen a.d. Ilm	Bay	09 1 48 160	06 2*	4462/5388

Gemeinde	Landkreis	Land	Statistische Kennziffer	Nummer des Natur- raumes	Koor- dinaten- schlüssel
Puchhausen	Dingolfing	Bay	09 2 33 132	06 4*	4536/5402
Puchheim	Fürstenfeldbruck	Bay	09 1 40 153	05 1*	4451/5335
Puchschlagen	Dachau	Bay	09 1 36 150	06 2	4452/5350
Puderbach	Neuwied	RhPf	07 1 38 057	32 4	3402/5608
—	Wittgenstein	NW	05 8 42 426	33 3	3460/5646
Pudripp	Lüchow-Dannenberg	Ndsa	03 3 36 258	64 2	4429/5884
Püchersreuth	Neustadt a.d. Waldnaab	Bay	09 3 40 154	40 1	4517/5513
Püggen	Lüchow-Dannenberg	Ndsa	03 3 36 259	86 0	4434/5869
Pühlheim	Nürnberg	Bay	09 5 42 133	11 1*	4456/5475
Pülfringen	Tauberbischofsheim	BaWü	08 2 39 166	12 8	3538/5493
Pünderich	Cochem-Zell	RhPf	07 1 35 073	25 0	2580/5545
Pürgen	Landsberg a. Lech	Bay	09 1 43 148	05 0*	4420/5321
Pürten	Mühldorf a. Inn	Bay	09 1 46 149	05 4	4532/5341
Püscheldorf	Nürnberg	Bay	09 5 42 134	08 1	4457/5477
Püschchen // Stockum-	Oberwesterwaldkreis	RhPf	07 1 39 101	32 2*	3422/5608
Püssensheim	Kitzingen	Bay	09 6 43 146	13 4	3580/5527
Püttlach	Pegnitz	Bay	09 4 43 156	08 0	4462/5519
Püttlingen, Stadt	Saarbrücken	Saar	10 0 34 117	19 0*	2564/5462
Pütz	Bergheim (Erft)	NW	05 3 31 813	55 4	2536/5651
Puffendorf	Selfkantkreis Geilenkirchen-Heinsberg	NW	05 4 37 613	55 4	2514/5644
Pulheim	Köln	NW	05 3 34 119	55 1	2556/5651
Pullach	Kelheim	Bay	09 2 37 151	08 2*	4491/5412
— i. Isartal	München	Bay	09 1 47 132	05 1	4465/5325
Pullenreuth	Kemnath	Bay	09 3 36 136	39 4	4500/5532
Pullenried	Oberviechtach	Bay	09 3 41 129	40 1*	4533/5487
Pulling	Freising	Bay	09 1 39 162	05 1	4478/5359
Puls	Rendsburg	SchH	01 1 42 206	69 3	3534/5995
Pupplinger Au, gemfr. Gebiet	Wolfratshausen	Bay	09 1 56 444	03 7	4459/5308
Purk	Fürstenfeldbruck	Bay	09 1 40 154	05 0	4431/5338
Pursruck	Amberg	Bay	09 3 31 146	40 1	4496/5484
Puschendorf	Fürth	Bay	09 5 36 131	11 3	4415/5489
Pusselsheim	Gerolzhofen	Bay	09 6 38 164	13 7	3599/5540
Putensen	Harburg	Ndsa	03 3 35 200	64 4	3580/5897
Puttball	Lüchow-Dannenberg	Ndsa	03 3 36 260	86 0	4452/5866
Putzbrunn	München	Bay	09 1 47 133	05 1	4479/5327
Pye	Osnabrück	Ndsa	03 5 37 167	53 5	3432/5799
Pyramoos	Wasserburg a. Inn	Bay	09 1 54 146	05 2	4509/5339
Pyras	Hilpoltstein	Bay	09 5 39 172	11 1*	4443/5446
Pyrbaum, Markt	Neumarkt i.d. OPf.	Bay	09 3 38 157	11 3	4448/5463
Pyrbaumer Forst, gemfr. Gebiet //					
Östl. u. Südwestl.	Neumarkt i.d. OPf.	Bay	09 3 38 444	11 3*	4450/5463
Pyrmont, Stadt, // Bad	Hamelin-Pyrmont	Ndsa	03 1 34 175	36 5	3518/5761

Q

Quadrath-Ichendorf	Bergheim (Erft)	NW	05 3 31 317	55 4*	2548/5644
Quakenbrück, Stadt	Bersenbrück	Ndsa	03 5 32 178	58 5	3429/5838
Quarnbek	Rendsburg	SchH	01 1 42 207	70 2	3564/6023
Quarnstedt	Steinburg	SchH	01 1 45 188	69 8	3551/5981
Quarrendorf	Harburg	Ndsa	03 3 35 201	64 4*	3569/5905
Quarstedt	Lüchow-Dannenberg	Ndsa	03 3 36 261	64 2	4425/5898
Quartzau	Lüchow-Dannenberg	Ndsa	03 3 36 262	64 2	4426/5868
Queck	Lauterbach	Hess	06 1 44 044	35 5	3540/5619
Queckborn	Gießen	Hess	06 1 41 060	34 9	3495/5604
Queckbronn	Mergentheim	BaWü	08 1 42 146	12 9	3568/5482
Queichhambach	Landau-Bad Bergzabern	RhPf	07 3 37 063	17 1*	3426/5454
Queidersbach	Kaiserslautern	RhPf	07 3 35 037	18 0*	3400/5472
Quelle	Bielefeld	NW	05 7 31 216	54 0*	3464/5762
Quellenreuth	Rehau	Bay	09 4 44 129	39 3*	4499/5567
Quendorf	Grafschaft Bentheim	Ndsa	03 5 33 159	58 0*	2581/5800
Quentel	Witzenhausen	Hess	06 2 43 037	35 7	3545/5674
Querbach	Kehl	BaWü	08 3 35 137	21 0	3417/5384
Querenbach	Tirschenreuth	Bay	09 3 47 147	40 0*	4529/5540
Querenhorst	Helmstedt	Ndsa	03 7 35 154	62 4	4429/5801

Quern - Rahe

Gemeinde	Landkreis	Land	Statistische Kennziffer	Nummer des Natur- raumes	Koor- dinaten- schlüssel
Quern	Flensburg	SchH	01 1 34 195	70 0	3546/6068
Quernheim	Grafschaft Diepholz	Ndsa	03 1 31 157	58 2*	3459/5815
Querum, gemfr. Gebiet	Braunschweig	Ndsa	03 7 32 511	62 4	4402/5798
Quetzen	Minden	NW	05 7 39 727	62 8*	3502/5803
Quickborn	Lüchow-Dannenberg	Ndsa	03 3 36 263	86 0	4446/5887
—	Pinneberg	SchH	01 1 39 152	69 5	3559/5956
—	Süderdithmarschen	SchH	01 1 47 172	69 3	3514/5987
Quiddelbach	Ahrweiler	RhPf	07 1 31 066	27 1*	2567/5580
Quierschied	Saarbrücken	Saar	10 0 34 613	19 1	2577/5466
Quirnbach	Unterwesterwaldkreis	RhPf	07 1 42 061	32 4*	3414/5599
— bei Kusel	Kusel	RhPf	07 3 36 078	19 3	2602/5483
Quirnheim	Bad Dürkheim	RhPf	07 3 32 042	22 7	3436/5494
Quotshausen	Biedenkopf	Hess	06 1 33 047	32 0	3462/5635

R.

Raa - Besenbek	Pinneberg	SchH	01 1 39 153	67 1	3542/5959
Rabber	Wittlage	Ndsa	03 5 38 133	53 3*	3460/5798
Rabel	Flensburg	SchH	01 1 34 196	70 0	3561/6063
Rabelsdorf	Ebern	Bay	09 6 36 162	11 7	4411/5559
Rabenden	Traunstein	Bay	09 1 53 142	05 3	4535/5319
Rabeneck	Pegnitz	Bay	09 4 43 157	08 0	4451/5520
Rabenholz	Flensburg	SchH	01 1 34 197	70 0	3558/6066
— -Kahr, gemfr. Gebiet	Neustadt a.d. Waldnaab	Bay	09 3 40 444	40 1	4511/5512
Rabekirchen	Schleswig	SchH	01 1 43 182	70 0	3554/6058
Rabenscheid	Dillkreis	Hess	06 1 37 052	32 2*	3439/5616
Rabenstein	Regen	Bay	09 2 45 131	40 3	4588/5434
Rabertshausen	Gießen	Hess	06 1 41 061	35 0	3498/5591
Raboldshausen	Fritzlar-Homberg	Hess	06 2 33 070	35 7*	3537/5642
Rachelshausen	Biedenkopf	Hess	06 1 33 048	32 0	3466/5628
Rachtig//Zeltingen-	Bernkastel-Wittlich	RhPf	07 2 31 136	25 0*	2572/5536
Racksen	Altenkirchen (Westerwald)	RhPf	07 1 32 092	33 0	3407/5623
Radbruch	Harburg	Ndsa	03 3 35 202	64 4	3586/5909
Raddestorf	Nienburg (Weser)	Ndsa	03 1 37 176	58 3*	3498/5814
Rade	Gifhorn	Ndsa	03 3 34 203	64 2	4418/5845
—	Harburg	Ndsa	03 3 35 203	64 0	3553/5917
—	Osterholz	Ndsa	03 4 33 145	61 2	3468/5903
—	Steinburg	SchH	01 1 45 189	69 3*	3527/5981
— b. Hohenwestedt	Rendsburg	SchH	01 1 42 208	69 3*	3547/5997
— b. Rendsburg	Rendsburg	SchH	01 1 42 209	70 2	3548/6022
Radegast	Lüneburg	Ndsa	03 3 37 189	87 6	4415/5913
Radelstetten	Ulm	BaWü	08 1 47 167	09 6	3563/5377
Raden	Grafschaft Schaumburg	Ndsa	03 1 33 166	37 8	3521/5788
Radenbeck	Gifhorn	Ndsa	03 3 34 204	64 2	4423/5835
—	Lüneburg	Ndsa	03 3 37 190	64 2	4408/5900
Raderach	Überlingen	BaWü	08 3 45 158	03 1	3533/5284
Raderhorst	Minden	NW	05 7 39 728	62 8	3506/5805
Radevormwald, Stadt	Rhein-Wupper-Kreis	NW	05 1 39 119	33 8	2595/5674
Radheim	Dieburg	Hess	06 1 36 036	23 1*	3501/5527
Radlinghausen	Brilon	NW	05 8 33 717	33 4	3477/5700
Radmühl	Gelnhausen	Hess	06 1 40 054	35 0	3526/5585
—	Lauterbach	Hess	06 1 44 045	35 0	3526/5586
Radolfzell, Stadt	Konstanz	BaWü	08 3 36 154	03 1	3498/5289
Räber	Uelzen	Ndsa	03 3 39 242	64 0	3595/5861
Räbke	Helmstedt	Ndsa	03 7 35 155	51 2	4423/5885
Räderloh	Gifhorn	Ndsa	03 3 34 205	64 0*	3595/5845
Ränkam	Cham	Bay	09 3 34 132	40 2*	4558/5462
Raesfeld	Borken	NW	05 5 33 115	54 4*	2558/5737
Rätzlingen	Uelzen	Ndsa	03 3 39 243	64 3*	4411/5872
Räumlas	Naila	Bay	09 4 42 134	39 2	4470/5572
Raffa gemfr. Gebiet	Burglengenfeld	Bay	09 3 33 444	08 1	4502/5449
Rahde	Steinburg	SchH	01 1 45 190	69 3	3548/5986
Rahden	Lübbecke	NW	05 7 38 814	58 2	3474/5811
Rahe	Aurich (Ostfriesland)	Ndsa	03 6 31 149	60 2	2595/5926

Gemeinde	Landkreis	Land	Statistische Kennziffer	Nummer des Natur- raumes	Koor- dinaten- schlüssel
Raibach	Dieburg	Hess	06 1 36 037	23 1*	3497/5526
Rai-Breitenbach	Erbach	Hess	06 1 38 068	14 4	3504/5520
Raich	Lörrach	BaWü	08 3 38 164	15 5	3410/5291
Raidelbach	Bergstraße	Hess	06 1 32 071	14 5	3480/5507
Raidwangen	Nürtingen	BaWü	08 1 43 147	10 1	3523/5385
Raigering	Amberg	Bay	09 3 31 147	07 0	4493/5480
Rain	Straubing	Bay	09 2 47 146	06 4	4534/5419
—, Stadt	Neuburg a.d. Donau	Bay	09 7 44 163	04 7	4420/5396
Raindorf	Cham	Bay	09 3 34 131	40 2*	4555/5456
—	Regen	Bay	09 2 45 132	40 4*	4588/5417
Rainertshausen	Rottenburg a.d. Laaber	Bay	09 2 46 144	06 2	4493/5388
Rainrod	Alsfeld	Hess	06 1 31 067	35 0*	3523/5620
—	Büdingen	Hess	06 1 34 079	35 0	3506/5592
Raisdorf	Plön	SchH	01 1 41 181	70 2	3580/6017
Raisting	Weilheim i. OB	Bay	09 1 55 139	03 7	4433/5308
Raitbach	Lörrach	BaWü	08 3 38 165	15 5	3415/5283
—	Pfaffenhofen a.d. Ilm	Bay	09 1 48 161	06 2	4461/5385
Raitenbuch	Beilngries	Bay	09 3 32 141	08 2	4465/5439
—	Hochschwarzwald	BaWü	08 3 40 143	15 4*	3436/5304
—	Parsberg	Bay	09 3 42 165	08 1	4487/5450
—	Weißenburg i. Bay.	Bay	09 5 47 155	08 2	4436/5432
Raitenbucher Forst, gemfr. Gebiet	Weißenburg i. Bay.	Bay	09 5 47 444	08 2	4433/5429
Raitenhart	Altötting	Bay	09 1 32 141	05 4	4547/5345
Raitenhaslach	Altötting	Bay	09 1 32 142	05 4*	4559/5333
Raithaslach	Stockach	BaWü	08 3 44 148	03 0	3497/5305
Raken	Meppen	Ndsa	03 5 36 168	59 2*	2585/5852
Ralingen	Trier-Saarburg	RhPf	07 2 35 111	26 0*	2536/5519
Rambach	Eschwege	Hess	06 2 31 046	48 3*	3580/5664
Ramberg	Landau-Bad Bergzabern	RhPf	07 3 37 064	17 1*	3427/5459
Ramelsloh	Harburg	Ndsa	03 3 35 204	64 4	3568/5912
Ramerberg	Wasserburg a. Inn	Bay	09 1 54 147	03 8	4510/5320
Ramersbach	Ahrweiler	RhPf	07 1 31 067	27 2	2578/5595
Ramhusen	Süderdithmarschen	SchH	01 1 47 173	68 4	3505/5979
Ramlesreuth	Kemnath	Bay	09 3 36 137	07 0	4484/5524
Ramlingen-Ehlershausen	Burgdorf	Ndsa	03 3 31 164	62 2*	3568/5820
Rammelfangen	Saarlouis	Saar	10 0 35 918	18 2	2546/5466
Rammelsbach	Kusel	RhPf	07 3 36 079	19 3	2604/5490
Rammersweier	Offenburg	BaWü	08 3 41 142	21 2	3424/5373
Rammingen	Ulm	BaWü	08 1 47 168	09 7*	3587/5376
Rampoldstetten	Vilsbiburg	Bay	09 2 49 140	06 0	4540/5375
Ramsach	Landsberg a. Lech	Bay	09 1 43 149	05 0*	4423/5328
Ramsau b. Berchtesgaden	Berchtesgaden	Bay	09 1 35 125	01 6	4567/5275
Ramsauer Forst, gemfr. Gebiet	Berchtesgaden	Bay	09 1 35 444	01 6	4568/5270
Ramsbach	Offenburg	BaWü	08 3 41 143	15 2	3437/5373
Ramsbeck	Meschede	NW	05 8 37 216	33 5*	3458/5686
Ramsberg	Weißenburg i. Bay.	Bay	09 5 47 156	11 3	4422/5443
Ramschied	Untertaunuskreis	Hess	06 1 52 064	30 4	3431/5556
Ramsdorf	Borken	NW	05 5 33 712	54 4	2563/5750
—	Vilshofen	Bay	09 2 50 150	06 0*	4566/5394
Ramsel	Lingen	Ndsa	03 5 34 155	58 6	2594/5820
Ramsen	Donnersbergkreis	RhPf	07 3 33 060	17 0	3429/5489
Ramsenthal	Bayreuth	Bay	09 4 32 170	07 1	4471/5541
Ramsloh	Cloppenburg	Ndsa	03 8 32 126	60 0	3411/5886
Ramspau	Regensburg	Bay	09 3 43 201	40 6	4510/5447
Ramstadt//Nieder-	Darmstadt	Hess	06 1 35 028	14 5	3478/5520
—, Stadt//Ober-	Darmstadt	Hess	06 1 35 031	23 1*	3481/5521
Ramstedt	Husum	SchH	01 1 36 157	69 1*	3510/6030
Ramstein-Miesenbach	Kaiserslautern	RhPf	07 3 35 038	19 2*	3395/5480
Ramsthal	Hammelburg	Bay	09 6 39 130	13 5	3576/5556
Randecker Wald, gemfr. Gebiet	Kelheim	Bay	09 2 37 444	08 2	4487/5423
Randegg	Konstanz	BaWü	08 3 36 155	03 0	3482/5287
Randelsried	Aichach	Bay	09 1 31 158	06 2	4445/5366
Randerath	Selfkantkreis Geilenkirchen-Heinsberg	NW	05 4 37 313	57 0*	2512/5653
Randersacker, Markt	Würzburg	Bay	09 6 52 137	13 3*	3570/5514
Randling	Pfarrkirchen	Bay	09 2 44 135	06 0	4567/5356

Ranfels – Raubach

Gemeinde	Landkreis	Land	Statistische Kennziffer	Nummer des Natur- raumes	Koor- dinaten- schlüssel
Ranfels	Grafenau	Bay	09 2 35 126	40 8*	4593/5404
Rangendingen	Hechingen	BaWü	08 4 36 141	12 2*	3492/5361
Ranna	Eschenbach i.d. OPf.	Bay	09 3 35 134	08 0	4469/5502
Rannenberg	Grafschaft Schaumburg	Ndsa	03 1 33 167	37 8	3517/5787
Rannersdorf	Waldmünchen	Bay	09 3 49 133	40 1	4548/5468
Rannungen	Bad Kissingen	Bay	09 6 33 145	13 5*	3586/5559
Ranoldsberg	Mühl Dorf a. Inn	Bay	09 1 46 150	06 0	4525/5352
Ransbach	Hersfeld	Hess	06 2 35 056	35 3*	3564/5632
—	Neumarkt i.d. OPf.	Bay	09 3 38 158	08 1	4481/5465
—	Ziegenhain	Hess	06 2 45 049	34 3	3516/5638
— -Baumbach	Unterwesterwaldkreis	RhPf	07 1 42 062	32 4	3409/5593
Ranschbach	Landau - Bad Bergzabern	RhPf	07 3 37 065	22 0*	3429/5451
Ransel	Rheingaukreis	Hess	06 1 50 019	30 4	3417/5552
Ranstadt	Büdingen	Hess	06 1 34 080	35 0	3499/5580
Ransweiler	Donnersbergkreis	RhPf	07 3 33 061	19 3	3411/5503
Rantrum	Husum	SchH	01 1 36 158	69 1	3508/6034
Rantum (Sylt)	Südtondern	SchH	01 1 48 165	68 0	3454/6079
Rantzau	Plön	SchH	01 1 41 182	70 2	4403/6013
Ranzau	Lüchow - Dannenberg	Ndsa	03 3 36 264	86 0	4448/5875
Ranzenthal	Eschenbach i.d. OPf.	Bay	09 3 35 135	08 0	4473/5512
Rappach	Öhringen	BaWü	08 1 44 146	12 7	3531/5448
Rapp nau // Bad	Sinsheim	BaWü	08 2 38 143	12 5	3507/5456
Rapperath	Bernkastel - Wittlich	RhPf	07 2 31 109	24 3	2579/5520
Rappershausen	Mellrichstadt	Bay	09 6 47 132	13 8	3600/5584
Rapperszell	Eichstätt	Bay	09 5 33 167	08 2	4448/5422
Rapperzell	Aichach	Bay	09 1 31 159	06 2	4442/5371
Rappetenreuth	Stadtsteinach	Bay	09 4 45 128	39 3	4475/5565
Rappoltengrün	Kronach	Bay	09 4 38 170	39 2	4459/5585
Rappweiler	Merzig - Wadern	Saar	10 0 32 916	19 0*	2557/5489
Rarbach	Meschede	NW	05 8 37 416	33 3	3451/5680
Rasch	Nürnberg	Bay	09 5 42 135	11 1	4455/5470
Rascheid	Trier - Saarburg	RhPf	07 2 35 112	24 3	2567/5508
Rasdorf	Hünfeld	Hess	06 2 37 052	35 3	3563/5620
Rassau	Uelzen	Ndsa	03 3 39 244	64 3*	4412/5870
Raßberg	Passau	Bay	09 2 43 137	40 9	5394/5393
Raßdorf	Rotenburg	Hess	06 2 41 051	35 9*	3568/5646
Raßreuth	Wegscheid	Bay	09 2 51 127	40 9	5400/5393
Rast	Stockach	BaWü	08 3 44 149	04 0	3509/5311
Rastatt, Stadt	Rastatt	BaWü	08 3 42 142	22 3*	3442/5414
Rastdorf	Aschendorf - Hümmeling	Ndsa	03 5 31 149	59 2*	3413/5866
Rastede	Ammerland	Ndsa	03 8 31 113	60 3*	3446/5901
Rastorf	Plön	SchH	01 1 41 183	70 2	3584/6016
Ratekau	Eutin	SchH	01 1 33 117	70 2	4417/5981
Ratheim, Stadt // Hückelhoven -	Erke lenz	NW	05 4 33 113	57 0*	2516/5657
Rathen // Buweiler-	Sankt Wendel	Saar	10 0 37 413	19 0*	2567/5492
Rathjensdorf	Plön	SchH	01 1 41 184	70 2	3594/6007
Rathlosen	Grafschaft Diepholz	Ndsa	03 1 31 158	59 4*	3481/5841
Rathskirchen	Kusel	RhPf	07 3 36 080	19 3	3407/5498
Rathsmannsdorf	Vilshofen	Bay	09 2 50 151	40 8	4592/5392
Rathweiler	Kusel	RhPf	07 3 36 081	19 3*	2605/5497
Ratingen, Stadt	Düsseldorf - Mettmann	NW	05 1 32 118	57 5*	2559/5684
Ratshausen	Balingen	BaWü	08 4 31 141	10 0*	3485/5340
Rattelsdorf, Markt	Staffelstein	Bay	09 4 46 146	11 7	4420/5543
Rattenberg	Bogen	Bay	09 2 31 144	40 4*	4555/5439
Rattenkirchen	Mühl Dorf a. Inn	Bay	09 1 46 151	05 2	4523/5345
Rattiszell	Bogen	Bay	09 2 31 145	40 6	4549/5432
Rattlar	Waldeck	Hess	06 2 42 084	33 3*	3495/5686
Ratzbek	Stormarn	SchH	01 1 46 171	70 2	4405/5969
Ratzeburg, Stadt	Herzogtum Lauenburg	SchH	01 1 35 207	75 0	4419/5953
Ratzenhofen	Mainburg	Bay	09 2 41 140	06 2	4486/5395
Ratzenried	Wangen	BaWü	08 4 47 140	03 3	3568/5288
Ratzenwinden	Ansbach	Bay	09 5 31 166	11 3	4401/5460
Ratzert	Neuwied	RhPf	07 1 38 058	32 4	3402/5612
Ratzing	Wolfstein	Bay	09 2 52 144	40 9*	5399/5400
Raubach	Erbach	Hess	06 1 38 069	14 4	3492/5491

Gemeinde	Landkreis	Land	Statistische Kennziffer	Nummer des Natur- raumes	Koor- dinaten- schlüssel
Raubach	Neuwied	RhPf	07 1 38 059	32 4	3402/5605
Raubersried	Schwabach	Bay	09 5 45 141	11 3	4438/5468
Raubling	Rosenheim	Bay	09 1 49 137	03 8	4508/5293
Rauenberg	Heidelberg	BaWü	08 2 33 142	12 5*	3478/5459
—	Tauberbischofsheim	BaWü	08 2 39 167	14 1	3527/5511
Rauenbuch	Ansbach	Bay	09 5 31 167	11 3	3604/5461
Raumental	Rastatt	BaWü	08 3 42 143	22 3	3445/5413
Raenthal	Rheingaukreis	Hess	06 1 50 020	23 6*	3436/5547
Rauenzell	Feuchtwangen	Bay	09 5 35 148	11 3	4394/5456
Rauhenzell	Sonthofen	Bay	09 7 48 132	03 5	3594/5270
Rauher Forst, gemfr. Gebiet	Augsburg	Bay	09 7 31 444	04 6	4407/5364
Rauher Kulm, gemfr. Gebiet	Eschenbach i.d. OPf.	Bay	09 3 35 444	07 0	4490/5522
Rausholzhausen	Marburg	Hess	06 2 39 081	34 7*	3491/5625
Raumbach	Bad Kreuznach	RhPf	07 1 33 081	19 3	3402/5510
Raumetengrün	Wunsiedel	Bay	09 4 47 139	39 5	4498/5556
Raumland	Wittgenstein	NW	05 8 42 228	33 3	3456/5655
Raunertshofen	Neu-Ulm	Bay	09 7 45 148	04 6	3587/5361
Raunheim, Stadt	Groß-Gerau	Hess	06 1 42 023	23 2	3460/5542
Rauschenberg, Markt	Neustadt a.d. Aisch	Bay	09 5 41 174	11 5	4404/5503
—, Stadt	Marburg	Hess	06 2 39 082	34 5	3494/5638
Rausdorf	Stormarn	SchH	01 1 46 172	70 2*	3588/5940
Rautenberg	Hildesheim-Marienburg	Ndsa	03 2 35 194	52 0	3571/5788
Rautendorf	Osterholz	Ndsa	03 4 33 146	63 2	3502/5889
Rautenhausen	Rotenburg	Hess	06 2 41 052	35 7	3558/5654
Rautheim	Braunschweig	Ndsa	03 7 32 159	51 2*	4404/5791
Rauzel, Stadt // Castrop-	—	NW	05 9 12 000	54 5*	2591/5713
Raven	Harburg	Ndsa	03 3 35 205	64 0*	3577/5894
Ravengiersburg	Rhein-Hunsrück-Kreis	RhPf	07 1 40 119	24 1	3390/5534
Ravensburg, Stadt	Ravensburg	BaWü	08 4 39 130	03 1*	3546/5294
Raversbeuren	Rhein-Hunsrück-Kreis	RhPf	07 1 40 120	24 3*	2588/5536
Ravolzhausen	Hanau	Hess	06 1 43 026	23 4	3499/5561
Rayerschied	Rhein-Hunsrück-Kreis	RhPf	07 1 40 121	24 1*	3398/5543
Rebbeke	Büren	NW	05 7 32 519	54 0	3462/5730
Rebberlah	Celle	Ndsa	03 3 32 180	64 1	3579/5846
Rebenstorf	Lüchow-Dannenberg	Ndsa	03 3 36 265	86 0	4447/5866
Rebgeshain	Lauterbach	Hess	06 1 44 046	35 1	3516/5603
Rech	Ahrweiler	RhPf	07 1 31 068	27 2	2573/5598
Rechberg	Parsberg	Bay	09 3 42 166	08 1	4490/5445
—	Schwäbisch Gmünd	BaWü	08 1 45 133	10 1*	3558/5402
—	Waldshut	BaWü	08 3 47 167	12 0	3455/5279
Rechbergerhausen	Göppingen	BaWü	08 1 36 151	10 1*	3547/5400
Rechbergreuthen	Günzburg	Bay	09 7 36 156	04 6	4390/5371
Recheldorf	Ebern	Bay	09 6 36 163	11 7	4418/5554
Rechenberg	Crailsheim	BaWü	08 1 34 147	10 8	3583/5435
Rechtersried	Viechtach	Bay	09 2 48 124	40 4*	4562/5436
Rechtebach	Eschwege	Hess	06 2 31 047	35 7	3560/5665
Rechtenbach	Lohr a. Main	Bay	09 6 45 124	14 1	3536/5538
—	Wetzlar	Hess	06 1 54 071	34 8*	3469/5598
— // Schweigen-	Landau-Bad Bergzabern	RhPf	07 3 37 071	22 0*	3423/5435
Rechtenstein	Ehingen	BaWü	08 4 34 155	09 5	3541/5345
Rechtern	Grafschaft Diepholz	Ndsa	03 1 31 159	58 4*	3468/5840
Rechtmehring	Wasserburg a. Inn	Bay	09 1 54 148	03 8	4512/5332
Rechtsupweg	Norden	Ndsa	03 6 33 158	60 2	2588/5934
Recke	Tecklenburg	NW	05 5 39 115	58 1*	3413/5804
Reckendorf	Ebern	Bay	09 6 36 164	11 7	4416/5543
Reckenneusig	Ebern	Bay	09 6 36 165	11 7	4416/5542
Reckenroth	Rhein-Lahn-Kreis	RhPf	07 1 41 113	30 4	3430/5566
Reckenthal	Unterwesterwaldkreis	RhPf	07 1 42 063	32 4	3419/5587
Reckerode	Hersfeld	Hess	06 2 35 057	35 5	3542/5636
Reckershausen	Göttingen	Ndsa	03 2 34 167	37 2	3565/5697
—	Rhein-Hunsrück-Kreis	RhPf	07 1 40 122	24 1*	2600/5539
Reckertshausen	Hofheim i. UFr.	Bay	09 6 41 148	13 8	4394/5558
Reckingen	Waldshut	BaWü	08 3 47 168	09 0*	3450/5271
Recklinghausen, Stadt	—	NW	05 6 16 000	54 3	2583/5721
Reckrod	Hünfeld	Hess	06 2 37 053	35 5	3556/5626

Reckum – Reichartshausen

Gemeinde	Landkreis	Land	Statistische Kennziffer	Nummer des Natur- raumes	Koor- dinaten- schlüssel
Reckum	Grafschaft Hoya	Ndsa	03 1 32 193	59 3	3466/5860
Reddehausen	Marburg	Hess	06 2 39 083	34 5	3486/5638
Reddereitz	Lüchow-Dannenberg	Ndsa	03 3 36 266	64 2	4427/5871
Redderse	Hannover	Ndsa	03 1 35 170	52 1	3539/5796
Reddien	Uelzen	Ndsa	03 3 39 245	64 2	4424/5881
Reddighausen	Frankenberg	Hess	06 2 32 059	33 2	3470/5652
Reddingen	Soltau	Ndsa	03 3 38 149	64 1	3568/5865
Reddingshausen	Fritzlar-Homberg	Hess	06 2 33 071	35 6	3533/5650
Redecke	Melle	Ndsa	03 5 35 150	53 1	3457/5779
Redemoißel	Lüchow-Dannenberg	Ndsa	03 3 36 267	64 2	4428/5880
Reden	Hannover	Ndsa	03 1 35 171	52 1	3554/5795
— // Landsweiler-	Ottweiler	Saar	10 0 33 111	19 1	2582/5469
Rederscheid	Neuwied	RhPf	07 1 38 060	32 4	2592/5611
Rederstall	Norderdithmarschen	SchH	01 1 37 152	69 3	3513/6011
Rederzhausen	Friedberg	Bay	09 7 34 136	06 2*	4426/5356
Rednitzhembach	Schwabach	Bay	09 5 45 142	11 3	4433/5463
Redwitz a.d. Rodach	Lichtenfels	Bay	09 4 40 149	07 1*	4443/5560
Reelkirchen	Detmold	NW	05 7 33 188	36 4	3501/5753
Reelsen	Höxter	NW	05 7 36 416	36 3	3501/5736
Reepsholt	Wittmund	Ndsa	03 6 34 151	60 2	3423/5929
Rees, Stadt	Rees	NW	05 1 38 113	57 7	2527/5736
Reesdorf	Plön	SchH	01 1 41 185	70 2	3569/6007
Reeßum	Rotenburg (Wümme)	Ndsa	03 4 34 147	63 4	3513/5889
Reetze	Lüchow-Dannenberg	Ndsa	03 3 36 268	86 0	4441/5870
Regelsbach	Schwabach	Bay	09 5 45 143	11 3	4423/5471
Regen, Stadt	Regen	Bay	09 2 45 133	40 4	4582/5427
Regendorf	Regensburg	Bay	09 3 43 202	08 1	4508/5439
Regensburg, Stadt	Regensburg	Bay	09 3 13 000	06 4*	4507/5431
Regenstauf, Markt	Regensburg	Bay	09 3 43 203	08 1*	4509/5443
Regenthal	Pegnitz	Bay	09 4 43 158	08 0	4457/5511
Regesbostel	Harburg	Ndsa	03 3 35 206	63 4	3543/5916
Regglisweiler	Ulm	BaWü	08 1 47 169	04 3	3578/5346
Regnitzlosau	Rehau	Bay	09 4 44 130	41 1*	4504/5574
Rehau	Donauwörth	Bay	09 7 33 163	08 2	4417/5416
—, Stadt	Rehau	Bay	09 4 44 131	39 3*	4502/5568
Rehauer Forst, gemfr. Gebiet	Rehau	Bay	09 4 44 444	41 2*	4506/5571
Rehbach	Bad Kreuznach	RhPf	07 1 33 082	19 5	3402/5525
—	Erbach	Hess	06 1 38 070	14 4	3496/5507
Rehbeck	Lüchow-Dannenberg	Ndsa	03 3 36 269	86 0	4443/5875
Rehberg	Schleswig	SchH	01 1 43 183	70 0	3540/6060
—	Wolfstein	Bay	09 2 52 145	40 8*	5399/5407
Rehborn	Bad Kreuznach	RhPf	07 1 33 083	19 3	3405/5511
Rehburg // Bad	Nienburg (Weser)	Ndsa	03 1 37 177	52 2	3515/5812
—, Stadt	Nienburg (Weser)	Ndsa	03 1 37 178	62 2*	3516/5816
Rehden	Grafschaft Diepholz	Ndsa	03 1 31 160	58 4	3465/5831
Rehe	Oberwesterwaldkreis	RhPf	07 1 39 087	32 2	3437/5611
Reher	Hameln-Pyrmont	Ndsa	03 1 34 176	36 4*	3516/5766
—	Steinburg	SchH	01 1 45 191	69 3	3537/5993
Rehhorst	Stormarn	SchH	01 1 46 173	70 2	3597/5973
Rehling	Aichach	Bay	09 1 31 160	04 8*	4421/5373
Rehlingen	Lüneburg	Ndsa	03 3 37 191	64 0	3581/5886
—	Saarlouis	Saar	10 0 35 114	18 2*	2549/5472
—	Trier-Saarburg	RhPf	07 2 35 113	26 0	2530/5498
—	Weißenburg i. Bay.	Bay	09 5 47 157	08 2	4419/5420
Rehm-Flehe-Bargen	Norderdithmarschen	SchH	01 1 37 153	69 3*	3503/6019
Rehme	Minden	NW	05 7 39 614	36 6*	3488/5787
Rehren, Amtsgerichtsbezirk Obernkirchen	Grafschaft Schaumburg	Ndsa	03 1 33 168	37 8	3516/5789
—, Amtsgerichtsbezirk Rodenberg	Grafschaft Schaumburg	Ndsa	03 1 33 169	52 2*	3525/5804
Rehweiler	Gerolzhofen	Bay	09 6 38 165	11 5	3603/5515
—	Kusel	RhPf	07 3 36 082	19 3	2604/5484
Reibersdorf	Straubing	Bay	09 2 47 147	06 4	4546/5420
Reibertenrod	Alsfeld	Hess	06 1 31 068	34 3*	3517/5625
Reich	Rhein-Hunsrück-Kreis	RhPf	07 1 40 123	24 1*	2603/5541
Reichartshausen	Miltenberg	Bay	09 6 48 129	14 4	3520/5502

Reichartshausen – Reidenhausen

Gemeinde	Landkreis	Land	Statistische Kennziffer	Nummer des Natur- raumes	Koor- dinaten- schlüssel
Reichartshausen	Sinsheim	BaWü	08 2 38 144	12 5*	3496/5469
Reichau	Illertissen	Bay	09 7 37 143	04 6	3591/5329
Reichelsheim i. Odw.	Erbach	Hess	06 1 38 071	14 5	3488/5508
— i. d. Wetterau, Stadt	Friedberg	Hess	06 1 39 055	23 4	3491/5580
Reichenau	Konstanz	BaWü	08 3 36 156	03 1	3505/5284
Reichenbach	Alzenau i. UFR.	Bay	09 6 31 145	14 2	3510/5545
—	Bad Kissingen	Bay	09 6 33 146	14 0	3582/5570
—	Bergstraße	Hess	06 1 32 072	14 5	3478/5508
—	Birkenfeld	RhPf	07 1 34 068	19 4	2592/5501
—	Dinkelsbühl	Bay	09 5 32 152	11 0	4394/5434
—	Karlsruhe	BaWü	08 2 34 149	12 5	3462/5421
—	Kaufbeuren	Bay	09 7 38 152	03 6	4403/5305
—	Kronach	Bay	09 4 38 171	39 2	4458/5587
—	Lahr	BaWü	08 3 37 139	15 3	3421/5355
—	Offenburg	BaWü	08 3 41 144	15 3	3427/5367
—	Roding	Bay	09 3 45 138	40 6	4526/5449
—	Stadtsteinach	Bay	09 4 45 129	39 2	4464/5567
—	Usingen	Hess	06 1 53 029	30 2	3455/5570
—	Witzenhausen	Hess	06 2 43 038	35 7	3554/5670
—	Wolfach	BaWü	08 3 48 130	15 3	3447/5342
— am Heuberg	Tuttlingen	BaWü	08 4 46 134	09 3	3488/5333
— an der Fils	Esslingen	BaWü	08 1 35 132	10 1*	3534/5397
— bei Schussenried	Saulgau	BaWü	08 4 42 183	04 0	3546/5320
— bei Winnenden	Waiblingen	BaWü	08 1 49 149	10 7	3532/5412
— im Täle	Göppingen	BaWü	08 1 36 152	09 4	3554/5387
— unter Rechberg	Göppingen	BaWü	08 1 36 153	10 1	3559/5397
Reichenbacher Wald, gemfr. Gebiet	Stadtsteinach	Bay	09 4 45 444	39 2	4466/5568
Reichenbach-Steegen	Kaiserslautern	RhPf	07 3 35 039	19 3	3393/5486
Reichenberg	Pfarrkirchen	Bay	09 2 44 136	06 0	4571/5368
—	Rhein-Lahn-Kreis	RhPf	07 1 41 114	30 4	3412/5559
—	Würzburg	Bay	09 6 52 138	13 0*	3565/5510
Reichenborn	Oberlahnkreis	Hess	06 1 47 046	32 3	3441/5599
Reichenbuch	Mosbach	BaWü	08 2 36 153	14 4	3507/5473
Reicheneck	Reutlingen	BaWü	08 4 40 137	10 1	3517/5378
Reicheneibach	Eggenfelden	Bay	09 2 34 151	06 0	4546/5370
Reichenhall, Stadt // Bad		Bay	09 1 11 000	02 7*	4566/5288
Reichenhofen	Wangen	BaWü	08 4 47 141	04 1	3573/5301
Reichenkirchen	Erding	Bay	09 1 38 145	05 2*	4498/5358
Reichensachsen	Eschwege	Hess	06 2 31 048	35 8	3569/5669
Reichenschwand	Hersbruck	Bay	09 5 38 142	11 2*	4455/5487
Reichental	Rastatt	BaWü	08 3 42 144	15 1	3455/5399
Reichersbeuern	Bad Tölz	Bay	09 1 34 123	03 7*	4472/5292
Reichersdorf	Freising	Bay	09 1 39 163	06 2	4496/5377
—	Landau a. d. Isar	Bay	09 2 39 136	06 0	4555/5388
—	Miesbach	Bay	09 1 45 128	03 8	4488/5300
Reicherstein	Neuburg a. d. Donau	Bay	09 7 44 164	04 8	4428/5386
Reichertshausen	Freising	Bay	09 1 39 164	06 2	4482/5378
—	Pfaffenhofen a. d. Ilm	Bay	09 1 48 162	06 2	4464/5370
Reichertshausen	Wasserburg a. Inn	Bay	09 1 54 149	05 2	4521/5340
Reichertshofen	Neumarkt i. d. OPf.	Bay	09 3 38 159	11 1	4458/5455
—	Schwabmünchen	Bay	09 7 47 132	04 6	4396/5341
—, Markt	Ingolstadt	Bay	09 1 42 143	06 3*	4461/5391
Reichertswinn	Parsberg	Bay	09 3 42 167	08 1	4476/5459
Reichling	Schongau	Bay	09 1 50 124	03 7*	4420/5310
Reichlos	Lauterbach	Hess	06 1 44 047	35 0	3530/5591
Reichmannsdorf	Bamberg	Bay	09 4 31 194	11 5	4406/5518
Reichmannshausen	Schweinfurt	Bay	09 6 51 151	13 9	3599/5555
Reicholdsgrün	Wunsiedel	Bay	09 4 47 140	39 5*	4497/5554
Reicholzheim	Tauberbischofsheim	BaWü	08 2 39 168	14 1*	3538/5510
Reicholzried	Kempten (Allgäu)	Bay	09 7 39 130	03 5*	3594/5298
Reichshof	Oberbergischer Kreis	NW	05 3 35 117	33 9*	
Reichsthal	Kusel	RhPf	07 3 36 083	19 3	3408/5496
Reichstorf	Landau a. d. Isar	Bay	09 2 39 137	06 0	4568/5390
Reichweiler	Kusel	RhPf	07 3 36 084	19 3*	2593/5490
Reidenhausen	Cochem-Zell	RhPf	07 1 35 074	24 3*	2594/5547

Reifenberg – Reißing

Gemeinde	Landkreis	Land	Statistische Kennziffer	Nummer des Natur- raumes	Koor- dinaten- schlüssel
Reifenberg	Ebermannstadt	Bay	09 4 34 152	11 2	4438/5514
—	Zweibrücken	RhPf	07 3 41 025	18 0	3391/5462
Reiferscheid	Altenkirchen (Westerwald)	RhPf	07 1 32 093	32 4	3397/5614
Reiff	Prüm	RhPf	07 2 34 101	28 0	2515/5551
Reiffelbach	Bad Kreuznach	RhPf	07 1 33 084	19 3	3405/5506
Reiffenhausen	Göttingen	Ndsa	03 2 34 168	37 2*	3567/5697
Reifferscheid	Ahrweiler	RhPf	07 1 31 069	27 2	2562/5585
Reihen	Sinsheim	BaWü	08 2 38 145	12 5	3494/5453
Reil	Bernkastel-Wittlich	RhPf	07 2 31 110	25 0*	2580/5543
Reileifzen	Holzminnen	Ndsa	03 2 36 173	37 1*	3532/5751
Reilingen	Mannheim	BaWü	08 2 35 130	22 3	3469/5462
Reimboldshausen	Hersfeld	Hess	06 2 35 058	35 5	3537/5531
Reimenrod	Alsfeld	Hess	06 1 31 069	35 5	3530/5623
Reimerath	Mayen	RhPf	07 1 37 090	27 1	2568/5575
Reimershausen	Marburg	Hess	06 2 39 084	32 0	3474/5619
Reimlingen	Nördlingen	Bay	09 7 46 170	10 3	4391/5410
Reimsbach	Merzig-Wadern	Saar	10 0 32 217	19 0*	2555/5479
Reinbek, Stadt	Stormarn	SchH	01 1 46 174	69 5	3583/5932
Reineberg // Ahlsen-	Lübbecke	NW	05 7 38 511	53 1*	3477/5795
Reinerbeck	Hamel n-Pyrmont	Ndsa	03 1 34 177	36 4	3514/5768
Reinersdorf	Höchst a.d. Aisch	Bay	09 4 36 152	11 3	4417/5500
Reinerzau	Freudenstadt	BaWü	08 4 35 147	15 3*	3454/5358
Reinfeld (Holstein), Stadt	Stormarn	SchH	01 1 46 175	70 2	4400/5968
Reinhards	Schlüchtern	Hess	06 1 51 027	35 0	3531/5589
Reinhardsachsen	Buchen	BaWü	08 2 32 164	14 4	3525/5500
Reinhardsshain	Gießen	Hess	06 1 41 062	34 9	3493/5609
Reinhardsshofen	Neustadt a.d. Aisch	Bay	09 5 41 175	11 3*	4403/5500
Reinhardsried	Marktoberdorf	Bay	09 7 41 134	03 5	3611/5296
Reinhardsrieth	Vohenstrauß	Bay	09 3 48 138	40 0*	4534/5405
Reinhardswald // Gutsbezirk	Hofgeismar	Hess	06 2 36 200	37 0*	3538/5704
Reinhartshausen	Augsburg	Bay	09 7 31 158	04 6	4406/5347
Reinhartshofen	Schwabmünchen	Bay	09 7 47 133	04 6	4406/5345
Reinhausen	Göttingen	Ndsa	03 2 34 169	37 2*	3568/5704
Reinheim	Sankt Ingbert	Saar	10 0 36 122	18 1	2586/5445
—, Stadt.	Dieburg	Hess	06 1 36 038	23 1*	3488/5521
Reinsbronn	Mergentheim	BaWü	08 1 42 147	12 9	3575/5484
Reinsbüttel	Norderdithmarschen	SchH	01 1 37 154	68 4	3494/6005
Reinsdorf	Grafschaft Schaumburg	Ndsa	03 1 33 170	37 8	3520/5796
—	Helmstedt	Ndsa	03 7 35 156	51 2	4435/5781
Reinsen	Grafschaft Schaumburg	Ndsa	03 1 33 171	37 8	3518/5797
— - Remeringhausen	Schaumburg - Lippe	Ndsa	03 1 38 155	52 2*	3519/5798
Reinsfeld	Trier-Saarburg	RhPf	07 2 35 114	24 3*	2563/5505
Reinstetten	Biberach	BaWü	08 4 32 167	04 3*	3570/5331
Reinstorf	Lüneburg	Ndsa	03 3 37 192	64 2	4405/5901
—	Uelzen	Ndsa	03 3 39 246	64 2*	4408/5856
Reinwarzhofen	Hilpoltstein	Bay	09 5 39 173	08 2	4441/5438
Reipeldingen	Prüm	RhPf	07 2 34 102	28 0	2513/5549
Reipoltskirchen	Kusel	RhPf	07 3 36 085	19 3	3402/5500
Reisbach	Saarlouis	Saar	10 0 35 115	19 0	2564/5470
—, Markt	Dingolfing	Bay	09 2 33 133	06 0	4546/5382
Reisch	Landsberg a. Lech	Bay	09 1 43 150	05 0	4419/5324
Reischach	Alktötting	Bay	09 1 32 143	06 0	4554/5351
—	Sigmaringen	BaWü	08 4 43 161	04 0	3515/5311
Reischenhart	Rosenheim	Bay	09 1 49 152	03 8	4508/5292
Reiselfingen	Hochschwarzwald	BaWü	08 3 40 144	12 1*	3452/5302
Reisen	Bergstraße	Hess	06 1 32 073	14 5	3480/5493
Reisenbach	Buchen	BaWü	08 2 32 165	14 4	3508/5485
Reisensburg	Günzburg	Bay	09 7 36 157	04 6*	3596/5370
Reisiek // Kölln-	Pinneberg	SchH	01 1 39 142	69 5	3547/5958
Reiskirchen	Gießen	Hess	06 1 41 063	34 9	3488/5607
—	Wetzlar	Hess	06 1 54 072	30 2	3465/5596
Reislas	Bayreuth	Bay	09 4 32 171	07 0*	4484/5531
Reislingen	Helmstedt	Ndsa	03 7 35 157	62 4*	4421/5811
Reißing	Kelheim	Bay	09 2 37 152	06 2	4493/5415
—	Straubing	Bay	09 2 47 148	06 4*	4547/5402

Reiste – Renquishausen

Gemeinde	Landkreis	Land	Statistische Kennziffer	Nummer des Natur- raumes	Koor- dinaten- schlüssel
Reiste (Sauerland)	Meschede	NW	05 8 37 313	33 5*	3447/5681
Reistenhausen	Miltenberg	Bay	09 6 48 130	14 1	3522/5514
Reistingen	Dillingen a.d. Donau	Bay	09 7 32 160	09 8*	3604/5394
Reit im Winkl	Traunstein	Bay	09 1 53 143	02 7*	4536/5282
— im Winkl, gemfr. Gebiet // Forst	Traunstein	Bay	09 1 53 444	02 7	4540/5282
Reitenbuch	Augsburg	Bay	09 7 31 159	04 6	4402/5355
Reiterswiesen	Bad Kissingen	Bay	09 6 33 147	13 5	3578/5561
Reith	Dingolfing	Bay	09 2 33 134	06 0	4545/5381
—	Hammelburg	Bay	09 6 39 131	14 0	3566/5562
—	Stade	Ndsa	03 4 35 189	63 4	3524/5922
Reitsch	Kronach	Bay	09 4 38 172	07 1*	4450/5574
Reitscheid	Sankt Wendel	Saar	10 0 37 524	19 4	2588/5488
Reitze	Lüchow-Dannenberg	Ndsa	03 3 36 270	86 0	4438/5873
Reitzenhain	Rhein-Lahn-Kreis	RhPf	07 1 41 115	30 4*	3413/5558
Reitzenstein	Naila	Bay	09 4 42 135	39 2	4481/5582
Reizendorf	Pegnitz	Bay	09 4 43 159	08 0	4459/5524
Reken	Borken	NW	05 5 33 311	54 4	2572/5746
Reibhausen	Fritzlar-Homberg	Hess	06 2 33 072	35 6	3531/5653
Reilingen	Pinneberg	SchH	01 1 39 155	69 5	3555/5947
Relsberg	Kusel	RhPf	07 3 36 086	19 3	3403/5496
Remagen, Stadt	Ahrweiler	RhPf	07 1 31 070	29 2	2587/5605
Remblinghausen	Meschede	NW	05 8 37 514	33 5*	3451/5685
Rembrücken	Offenbach	Hess	06 1 49 023	23 2	3489/5545
Remels	Leer	Ndsa	03 6 32 194	60 2	3416/5909
Remeringhausen // Reinsen-	Schaumburg-Lippe	Ndsa	03 1 38 155	52 2*	3519/5798
Remetschwil	Waldshut	BaWü	08 3 47 169	12 0*	3436/5282
Remlingen	Wolfenbüttel	Ndsa	03 7 36 171	51 2	4409/5777
—, Markt	Marktheidenfeld	Bay	09 6 46 142	13 2	3549/5519
Remmels	Rendsburg	SchH	01 1 42 210	69 3	3542/5998
Remmesweiler	Sankt Wendel	Saar	10 0 37 620	19 0	2581/5479
Remmighausen	Detmold	NW	05 7 33 422	36 4*	3494/5753
Remmingsheim	Tübingen	BaWü	08 4 45 148	12 2	3492/5372
Remnatsried	Marktoberdorf	Bay	09 7 41 135	03 6	4405/5291
Remscheid, Stadt		NW	05 1 20 000	33 8	2583/5672
Remsede	Osnabrück	Ndsa	03 5 37 168	53 4	3439/5777
Remsfeld	Fritzlar-Homberg	Hess	06 2 33 073	35 6	3532/5652
Remshart	Günzburg	Bay	09 7 36 158	04 6	3602/5369
Renchen, Stadt	Kehl	BaWü	08 3 35 138	21 0*	3427/5384
Renda	Eschwege	Hess	06 2 31 049	48 3	3575/5659
Rendel	Friedberg	Hess	06 1 39 056	23 4	3485/5564
Rendsburg, Stadt	Rendsburg	SchH	01 1 42 211	69 7	3543/6019
Rendswühren	Plön	SchH	01 1 41 186	70 2	3577/5994
Remfrizhausen	Horb	BaWü	08 4 37 144	12 2*	3478/5359
Rengen	Daun	RhPf	07 2 33 057	27 1*	2560/5565
Rengersbrunn	Gemünden a. Main	Bay	09 6 37 128	14 1	3539/5553
Rengersdorf	Landau a.d. Isar	Bay	09 2 39 138	06 0	4558/5388
Rengersfeld	Fulda	Hess	06 2 34 103	35 3	3565/5588
Rengershausen	Einbeck	Ndsa	03 2 33 142	37 1	3553/5747
—	Frankenberg	Hess	06 2 32 060	33 2	3479/5663
—	Kassel	Hess	06 2 38 024	34 3	3531/5680
—	Mergentheim	BaWü	08 1 42 148	12 6	3552/5474
Rengersricht	Neumarkt i.d. OPf.	Bay	09 3 38 160	11 1*	4449/5460
Rengetsweiler	Sigmaringen	BaWü	08 4 43 162	04 0	3513/5314
Rengsdorf	Neuwied	RhPf	07 1 38 061	32 4	3393/5597
Rengshausen	Rotenburg	Hess	06 2 41 053	35 7	3537/5652
Renhardsweiler	Saulgau	BaWü	08 4 42 184	04 0*	3543/5319
Renkenberge	Aschendorf-Hümmling	Ndsa	03 5 31 150	60 0	2593/5865
Rennau	Gifhorn	Ndsa	03 3 34 206	62 4	4426/5797
Rennerod	Oberwesterwaldkreis	RhPf	07 1 39 088	32 3*	3433/5608
Rennertehausen	Frankenberg	Hess	06 2 32 061	33 2	3478/5654
Rennertshofen	Illertissen	Bay	09 7 37 144	04 6	3591/5346
—, Markt	Neuburg a.d. Donau	Bay	09 7 44 165	08 2	4430/5403
Rennhofen	Neustadt a.d. Aisch	Bay	09 5 41 176	11 3	4403/5492
Renningen	Leonberg	BaWü	08 1 40 130	12 2*	3495/5403
Renquishausen	Tuttlingen	BaWü	08 4 46 135	09 3	3492/5428

Renshausen – Reuth

Gemeinde	Landkreis	Land	Statistische Kennziffer	Nummer des Natur- raumes	Koor- dinaten- schlüssel
Renshausen	Duderstadt	Ndsa	03 2 32 131	37 4*	3576/5719
Renslage	Bersenbrück	Ndsa	03 5 32 179	58 5	3419/5835
Rentrish	Saarbrücken	Saar	10 0 34 216	19 1	2579/5459
Rentweinsdorf, Markt	Ebern	Bay	09 6 36 166	11 7*	4414/5548
Rentweinsdorfer Hauptwald, gemfr. Gebiet	Ebern	Bay	09 6 36 444	11 6	4412/5547
Renzendorf	Alsfeld	Hess	06 1 31 070	35 0	3521/5618
Repke	Gifhorn	Ndsa	03 3 34 207	64 0	4401/5843
Reppenstedt	Lüneburg	Ndsa	03 3 37 193	64 4	3591/5903
Repperndorf	Kitzingen	Bay	09 6 43 147	13 4	3580/5513
Resse	Burgdorf	Ndsa	03 3 31 165	62 2	3543/5819
Restorf	Lüchow-Dannenberg	Ndsa	03 3 36 271	87 6	4463/5879
Rethem (Aller), Stadt	Fallingbostal	Ndsa	03 3 33 167	62 7	3526/5850
Rethen	Gifhorn	Ndsa	03 3 34 208	62 4	3601/5806
— (Leine)	Hannover	Ndsa	03 1 35 172	52 0*	3556/5795
Rethmar	Burgdorf	Ndsa	03 3 31 166	52 0	3569/5799
Rethwisch	Steinburg	SchH	01 1 45 193	67 1	3539/5970
—	Stormarn	SchH	01 1 46 176	70 2	3595/5962
Rethwischfeld	Stormarn	SchH	01 1 46 177	70 2	3593/5962
Rettenbach	Günzburg	Bay	09 7 36 159	04 6	3600/5370
—	Regensburg	Bay	09 3 43 204	40 6	4533/5437
—	Schrobenhausen	Bay	09 1 51 136	06 2	4445/5377
—	Wasserburg a. Inn	Bay	09 1 54 150	03 8	4507/5321
— a. Auerberg	Marktoberdorf	Bay	09 7 41 136	03 6	4406/5294
—, Markt // Markt	Memmingen	Bay	09 7 42 146	04 6	3604/5313
Rettenberg	Sonthofen	Bay	09 7 48 133	03 5*	3597/5272
Rettenbergen	Augsburg	Bay	09 7 31 160	04 6	4410/5367
Retterath	Mayen	RhPf	07 1 37 091	27 1	2572/5571
Rettern	Forchheim	Bay	09 4 35 155	11 2*	4435/5514
Retterode	Witzenhausen	Hess	06 2 43 039	35 7	3550/5671
Rettersburg	Waiblingen	BaWü	08 1 49 150	10 7	3535/5416
Rettersen	Altenkirchen (Westerwald)	RhPf	07 1 32 094	32 4*	3394/5619
Rettershain	Rhein-Lahn-Kreis	RhPf	07 1 41 116	30 4	3416/5557
Rettersheim	Markttheidenfeld	Bay	09 6 46 143	14 1	3541/5518
Rettert	Rhein-Lahn-Kreis	RhPf	07 1 41 117	30 4	3424/5566
Rettigheim	Heidelberg	BaWü	08 2 33 143	12 5	3478/5456
Rettingen // Zusum-	Donauwörth	Bay	09 7 33 179	04 5	4409/5396
Rettmir	Lüneburg	Ndsa	03 3 37 194	64 4	3591/5899
Retzbach, Markt	Karlstadt	Bay	09 6 42 145	13 3*	3559/5529
Retzendorf	Ansbach	Bay	09 5 31 168	11 3	4415/5457
Retzstadt	Karlstadt	Bay	09 6 42 146	13 5	3563/5530
Reubach	Crailsheim	BaWü	08 1 34 148	12 7	3580/5458
Reuchelheim	Karlstadt	Bay	09 6 42 147	13 5	3566/5537
Reudelberg, gemfr. Gebiet	Illertissen	Bay	09 7 37 444	04 6	3583/5348
Reudelsterz	Mayen	RhPf	07 1 37 092	27 1	2582/5576
Reudern	Nürtingen	BaWü	08 1 43 148	10 1	3529/5388
Reulbach	Fulda	Hess	06 2 34 104	35 4	3568/5598
Reundorf	Bamberg	Bay	09 4 31 195	11 3	4420/5522
—	Lichtenfels	Bay	09 4 40 150	11 7	4430/5555
Reupelsdorf	Gerolzhofen	Bay	09 6 38 166	13 7	3592/5520
Reusch	Uffenheim	Bay	09 5 46 161	13 0*	3590/5495
Reußenköge	Husum	SchH	01 1 36 159	68 2	3495/6051
Reusten	Tübingen	BaWü	08 4 45 149	12 2	3494/5378
Reut	Pfarrkirchen	Bay	09 2 44 137	06 0	4570/5353
Reute	Biberach	BaWü	08 4 32 168	04 1	3556/5326
—	Emmendingen	BaWü	08 3 33 149	20 2	3412/5328
—	Ravensburg	BaWü	08 4 39 131	03 2	3553/5307
— im Hegau	Stockach	BaWü	08 3 44 150	09 1	3493/5306
Reutern	Augsburg	Bay	09 7 31 161	04 6	4399/5369
—	Griesbach i. Rottal	Bay	09 2 36 133	06 0	4591/5371
—	Gunzenhausen	Bay	09 5 37 153	11 3	4408/5457
Reuters	Lauterbach	Hess	06 1 44 048	35 0	3524/5615
Reutersbrunn	Ebern	Bay	09 6 36 167	11 7*	4411/5550
Reuth	Forchheim	Bay	09 4 35 156	11 2*	4436/5510
—	Kronach	Bay	09 4 38 173	07 1	4452/5563

Gemeinde	Landkreis	Land	Statistische Kennziffer	Nummer des Natur- raumes	Koor- dinaten- schlüssel
Reuth	Prüm	RhPf	07 2 34 103	28 0*	2534/5573
— a. Wald	Weißenburg i. Bay.	Bay	09 5 47 158	08 2	4438/5431
— b. Erbendorf	Neustadt a.d. Waldnaab	Bay	09 3 40 155	39 6	4508/5523
— unter Neuhaus	Weißenburg i. Bay.	Bay	09 5 47 159	11 0*	4434/5439
Reutin	Rottweil	BaWü	08 4 41 146	15 3	3459/5356
Reutlingen, Stadt	Reutlingen	BaWü	08 4 40 138	10 1	3516/5373
Reutlingendorf	Ehingen	BaWü	08 4 34 156	04 2*	3541/5341
Reutti	Neu-Ulm	Bay	09 7 45 149	04 6*	3579/5359
—	Ulm	BaWü	08 1 47 170	09 6	3564/5380
Revenahe	Stade	Ndsa	03 4 35 190	63 4	3537/5920
Rexingen	Horb	BaWü	08 4 37 145	12 2	3474/5367
Reyersbach	Mellrichstadt	Bay	09 6 47 133	14 0	3583/5585
Reyershausen	Göttingen	Ndsa	03 2 34 170	37 3	3568/5719
Rezelsdorf	Höchstädt a.d. Aisch	Bay	09 4 36 153	11 3	4411/5499
Rhade	Bremervörde	Ndsa	03 4 31 195	63 2*	3508/5911
—	Recklinghausen	NW	05 6 37 415	54 4	2564/5735
Rhadereistedt	Bremervörde	Ndsa	03 4 31 196	63 4	3509/5908
Rhadern	Waldeck	Hess	06 2 42 085	33 2	3485/5670
Rhanwaling	Cham	Bay	09 3 34 133	40 2	4547/5458
Rhaude	Leer	Ndsa	03 6 32 195	60 0	3404/5893
Rhaudermoor	Leer	Ndsa	03 6 32 196	60 0	3405/5891
Rhaunen	Birkenfeld	RhPf	07 1 34 069	24 1*	2596/5528
Rheda, Stadt	Wiedenbrück	NW	05 7 42 112	54 0*	3451/5746
Rhede (Ems)	Aschendorf-Hümmling	Ndsa	03 5 31 151	60 5*	2585/5881
—	Borken	NW	05 5 33 114	57 8*	2548/5747
Rheden	Alfeld (Leine)	Ndsa	03 2 31 168	52 1*	3554/5770
Rheder	Höxter	NW	05 7 36 319	36 1	3511/5727
Rheide // Groß	Schleswig	SchH	01 1 43 148	69 7*	3528/6035
— // Klein	Schleswig	SchH	01 1 43 164	69 7*	3531/6035
Rheinbach, Stadt	Rhein-Sieg-Kreis	NW	05 3 37 124	55 3*	2567/5610
Rheinbay	Rhein-Hunsrück-Kreis	RhPf	07 1 40 124	29 0*	3401/5560
Rheinberg, Stadt	Moers	NW	05 2 37 115	57 5	2541/5712
Rheinbischofsheim	Kehl	BaWü	08 3 35 139	21 0	3421/5391
Rheinböllen	Rhein-Hunsrück-Kreis	RhPf	07 1 40 125	24 1*	3405/5542
Rheinbreitbach	Neuwied	RhPf	07 1 38 062	29 2*	2587/5610
Rheinbrohl	Neuwied	RhPf	07 1 38 063	29 2*	2594/5596
Rheine links der Ems	Steinfurt	NW	05 5 38 513	54 4*	2596/5793
— rechts der Ems	Steinfurt	NW	05 5 38 514	58 1*	2600/5797
—, Stadt	Steinfurt	NW	05 5 38 114	54 4*	2598/5795
Rheinfeld (Baden), Stadt	Säckingen	BaWü	08 3 43 142	16 0*	3409/5269
Rheinhausen	Bruchsal	BaWü	08 2 31 139	22 2	3462/5458
—, Stadt	Moers	NW	05 2 37 116	57 5	2550/5697
Rheinheim	Waldshut	BaWü	08 3 47 170	09 0	3448/5272
Rheinkamp	Moers	NW	05 2 37 126	57 5	2542/5706
Rheinsheim	Bruchsal	BaWü	08 2 31 140	22 2	3457/5455
Rheinweiler	Müllheim	BaWü	08 3 39 144	20 0*	3390/5287
Rheinzabern	Germersheim	RhPf	07 3 34 024	22 1*	3447/5442
Rhena	Waldeck	Hess	06 2 42 086	33 2*	3485/5684
Rhene	Wolfenbüttel	Ndsa	03 7 36 172	37 9	3583/5774
Rhenegge	Waldeck	Hess	06 2 42 087	33 2	3484/5691
Rhens	Koblenz	RhPf	07 1 36 030	29 0*	3401/5572
Rheurdt	Moers	NW	05 2 37 132	57 5*	2532/5703
Rheydt, Stadt	—	NW	05 1 21 000	57 3*	2532/5668
Rhina	Hünfeld	Hess	06 2 37 054	35 5	3548/5625
Rhode	Gifhorn	Ndsa	03 3 34 209	62 4	4423/5799
Rhoden, Stadt	Waldeck	Hess	06 2 42 088	34 1*	3500/5704
Rhodt unter Rietburg	Landau-Bad Bergzabern	RhPf	07 3 37 066	22 0*	3435/5460
Rhüden // Groß	Hildesheim-Marienburg	Ndsa	03 2 35 152	37 9	3577/5757
— // Klein	Gandersheim	Ndsa	03 7 33 153	37 9	3578/5757
Rhünda	Melsungen	Hess	06 2 40 053	35 6*	3529/5664
Rhumspringe	Duderstadt	Ndsa	03 2 32 132	37 6	3589/5717
Rhyern	Unna	NW	05 9 41 118	54 2	3421/5722
Ribbesbüttel	Gifhorn	Ndsa	03 3 34 210	62 4*	3603/5812
Richelbach	Miltenberg	Bay	09 6 48 131	14 4	3528/5505
Richelsdorf	Rotenburg	Hess	06 2 41 054	35 7*	3570/5649

Richen – Riedrode

Gemeinde	Landkreis	Land	Statistische Kennziffer	Nummer des Natur- raumes	Koor- dinaten- schlüssel
Richen	Dieburg	Hess	06 1 36 039	23 2*	3494/5527
—	Sinsheim	BaWü	08 2 38 146	12 5	3495/5448
Richstein	Wittgenstein	NW	05 8 42 229	33 3*	3462/5650
Richterich	Aachen	NW	05 4 31 129	55 4*	2504/5631
Richweiler // Mosberg -	Sankt Wendel	Saar	10 0 37 319	19 4	2583/5491
Rickelshof // Lohe-	Süderdithmarschen	SchH	01 1 47 157	69 3	3504/6006
Rickenbach	Säckingen	BaWü	08 3 43 143	15 5	3423/5276
—	Überlingen	BaWü	08 3 45 159	03 1	3520/5295
Rickensdorf	Helmstedt	Ndsa	03 7 35 158	62 4	4430/5803
Rickert	Rendsburg	SchH	01 1 42 212	69 7	3543/6022
Rickling	Segeberg	SchH	01 1 44 167	69 8	3576/5987
Ricklingen // Schloß	Neustadt am Rübenberge	Ndsa	03 1 36 156	62 2	3535/5811
Riebelsdorf	Ziegenhain	Hess	06 2 45 050	34 3*	3522/5638
Rieblingen	Wertingen	Bay	09 7 49 150	04 6	4408/5378
Riebrau	Lüchow -Dannenberg	Ndsa	03 3 36 272	64 2	4425/5885
Riechenberger Klosterforsten, gemfr.					
Gebiet	Gandersheim	Ndsa	03 7 33 523+	38 0	3591/5752
Ried	Augsburg	Bay	09 7 31 162	04 6	4398/5353
—	Dachau	Bay	09 1 36 151	06 2	4454/5356
—	Donauwörth	Bay	09 7 33 164	08 2	4417/5411
—	Friedberg	Bay	09 7 34 137	06 2	4429/5351
—	Fulda	Hess	06 2 34 105	35 3	3554/5591
—	Günzburg	Bay	09 7 36 160	04 6	3608/5361
—	Krumbach (Schwaben)	Bay	09 7 40 147	04 6	3601/5358
—	Neuburg a.d. Donau	Bay	09 7 44 166	08 2	4440/5402
Riedbach	Crailsheim	BaWü	08 1 34 149	12 6*	3566/5468
Riedböhringen	Donaueschingen	BaWü	08 3 32 155	09 2*	3465/5304
Riede	Grafenschaft Hoya	Ndsa	03 1 32 194	62 1*	3496/5870
—	Wolfhagen	Hess	06 2 44 028	34 3*	3517/5675
Riedelbach	Usingen	Hess	06 1 53 030	30 2	3457/5574
Riedelberg	Zweibrücken	RhPf	07 3 41 026	18 0	2605/5450
Rieden	Friedberg	Bay	09 7 34 138	06 2	4434/5361
—	Füssen	Bay	09 7 35 121	03 6	4403/5276
—	Karlstadt	Bay	09 6 42 148	13 4	3574/5534
—	Kaufbeuren	Bay	09 7 38 153	04 7	4399/5314
—	Mayen	RhPf	07 1 37 093	27 1	2584/5584
—	Nürnberg	Bay	09 5 42 136	11 1*	4456/5474
—	Schwäbisch Hall	BaWü	08 1 46 143	12 7*	3551/5436
— a. Ammersee	Landsberg a. Lech	Bay	09 1 43 151	03 7	4432/5318
— a.d. Kötze	Günzburg	Bay	09 7 36 161	04 6	3593/5362
—, Markt	Amberg	Bay	09 3 31 148	08 1	4496/5465
Riedenburger // Morscheid -	Bernkastel - Wittlich	RhPf	07 2 31 089	24 3*	2578/5515
—, Stadt	Riedenburger	Bay	09 3 44 143	08 2	4476/5425
Riedenburger Wald, gemfr. Gebiet	Griesbach i. Rottal	Bay	09 2 36 444	05 4	4593/5355
Riedenheim	Ochsenfurt	Bay	09 6 50 149	13 0*	3570/5491
Riedensheim	Neuburg a.d. Donau	Bay	09 7 44 167	08 2	4434/5402
Rieder	Marktoberdorf	Bay	09 7 41 137	03 6	4399/5291
Riederich	Reutlingen	BaWü	08 4 40 139	10 1	3520/5380
Riederling	Rosenheim	Bay	09 1 49 153	03 8	4515/5300
Riedern	Miltenberg	Bay	09 6 48 132	14 4	3528/5508
— am Sand	Waldshut	BaWü	08 3 47 171	12 0*	3458/5277
— am Wald	Waldshut	BaWü	08 3 47 172	15 4	3447/5286
Riedetsweiler	Sigmaringen	BaWü	08 4 43 163	03 2	3514/5309
Riedhausen	Saulgau	BaWü	08 4 42 185	03 2	3532/5308
— b. Günzburg	Günzburg	Bay	09 7 36 162	04 5	3593/5375
Riedheim	Günzburg	Bay	09 7 36 163	04 5	3588/5370
—	Konstanz	BaWü	08 3 36 157	03 0	3481/5292
—	Neuburg a.d. Donau	Bay	09 7 44 168	04 8	4424/5387
—	Überlingen	BaWü	08 3 45 160	03 1*	3531/5285
Riedichen	Lörrach	BaWü	08 3 38 166	15 5	3417/5286
Riedlingen	Donauwörth	Bay	09 7 33 165	04 5*	4408/5398
—	Mühlheim	BaWü	08 3 39 145	20 1	3398/5287
—, Stadt	Saulgau	BaWü	08 4 42 186	04 0	3535/5335
Riedöschingen	Donaueschingen	BaWü	08 3 32 156	09 1*	3471/5301
Riedrode	Bergstraße	Hess	06 1 32 074	22 5*	3463/5501

Riedsend – Ringen

Gemeinde	Landkreis	Land	Statistische Kennziffer	Nummer des Natur- raumes	Koor- dinaten- schlüssel
Riedsend	Wertingen	Bay	09 7 49 151	04 6*	4396/5377
Riefensbeek-Kamschlacken	Zellerfeld	Ndsa	03 2 41 119	38 1	3595/5736
Riegel	Emmendingen	BaWü	08 3 33 150	21 0*	3407/5336
Riegelsberg	Saarbrücken	Saar	10 0 34 711	19 1*	2569/5464
Riegenroth	Rhein-Hunsrück-Kreis	RhPf	07 1 40 126	24 3	3398/5547
Riegsee	Weilheim i. OB	Bay	09 1 55 140	03 7	4443/5285
Riehe	Grafschaft Schaumburg	Ndsa	03 1 33 172	52 1	3528/5802
Riekenbostel	Rotenburg (Wümme)	Ndsa	03 4 34 148	63 1	3531/5878
Riekofen	Regensburg	Bay	09 3 43 205	06 4	4526/5420
Rielasingen	Konstanz	BaWü	08 3 36 158	03 0*	3488/5289
Rielingshausen	Backnang	BaWü	08 1 32 148	12 3	3524/5425
Riemsloh	Melle	Ndsa	03 5 35 118	53 1	3460/5783
Rieneck, Stadt	Gemünden a. Main	Bay	09 6 37 129	14 1*	3546/5551
Riepe	Aurich (Ostfriesland)	Ndsa	03 6 31 150	60 2*	2590/5919
—	Fallingbostel	Ndsa	03 3 33 168	64 1	3549/5867
Riepen	Grafschaft Schaumburg	Ndsa	03 1 33 173	52 2	3523/5802
Riepsdorf	Oldenburg in Holstein	SchH	01 1 38 139	70 2*	4433/6011
Riepsterhammrich	Aurich (Ostfriesland)	Ndsa	03 6 31 151	61 0	2588/5916
Riesbriek	Flensburg	SchH	01 1 34 198	69 7	3506/6063
Rieschweiler - Mühlbach	Zweibrücken	RhPf	07 3 41 027	18 0	3391/5458
Rieseberg	Helmstedt	Ndsa	03 7 35 159	62 4	4418/5797
Rieseby	Eckernförde	SchH	01 1 31 156	70 1	3552/6046
Riesel	Höxter	NW	05 7 36 321	36 1	3511/5729
Riesenbeck	Tecklenburg	NW	05 5 39 514	53 4*	3406/5793
Rieshofen	Eichstätt	Bay	09 5 33 168	08 2	4449/5422
Rieste	Bersenbrück	Ndsa	03 5 32 180	58 5	3432/5816
—	Uelzen	Ndsa	03 3 39 247	64 3	3597/5887
Riestedt	Uelzen	Ndsa	03 3 39 248	64 3	4410/5875
Riesweiler	Rhein-Hunsrück-Kreis	RhPf	07 1 40 127	24 1*	3396/5537
Riet	Vaihingen	BaWü	08 1 48 141	12 3	3498/5418
Rietberg, Stadt	Wiedenbrück	NW	05 7 42 516	54 0*	3460/5741
Rietenau	Backnang	BaWü	08 1 32 149	12 3*	3530/5428
Rietheim	Münsingen	BaWü	08 4 38 154	09 4	3533/5366
—	Tuttlingen	BaWü	08 4 46 136	09 2*	3484/5323
—	Villingen	BaWü	08 3 46 134	12 1	3460/5322
Rietze	Peine	Ndsa	03 2 40 153	62 6*	3591/5809
Riggau	Eschenbach i.d. OPf.	Bay	09 3 35 136	07 0	4497/5516
Riggerding	Deggendorf	Bay	09 2 32 145	40 8*	4590/5406
Riglasreuth	Kemnath	Bay	09 3 36 138	39 4	4498/5532
Rilchingen-Hanweiler	Saarbrücken	Saar	10 0 34 413	18 1	2577/5444
Rimbach	Bergstraße	Hess	06 1 32 075	14 5	3482/5498
—	Dingolfing	Bay	09 2 33 135	06 2*	4549/5370
—	Eggenfelden	Bay	09 2 34 152	06 0	4548/5370
—	Gerolzhofen	Bay	09 6 38 167	13 7	3592/5526
—	Kötzting	Bay	09 2 38 143	40 4*	4565/5455
—	Lauterbach	Hess	06 1 44 049	35 5	3540/5621
Rimbeck	Warburg	NW	05 7 41 522	36 0*	3503/5710
Rimhorn	Erbach	Hess	06 1 38 072	14 4	3502/5516
Rimlas	Bayreuth	Bay	09 4 32 172	39 3	4476/5547
Rimlingen	Merzig-Wadern	Saar	10 0 32 417	19 2*	2552/5482
Rimlos	Lauterbach	Hess	06 1 44 050	35 0	3526/5612
Rimmels	Hünfeld	Hess	06 2 37 055	35 5	3558/5610
Rimpar, Markt	Würzburg	Bay	09 6 52 139	13 4*	3569/5525
Rimsberg	Birkenfeld	RhPf	07 1 34 070	19 4	2587/5503
Rimschweiler	Zweibrücken	RhPf	07 3 41 028	18 0	2600/5454
Rimsting	Rosenheim	Bay	09 1 49 154	03 8	4525/5305
Rinchnach	Regen	Bay	09 2 45 134	40 4*	4588/5424
Rinchnachmündt	Regen	Bay	09 2 45 135	40 4*	4585/5427
Rindelbach	Aalen	BaWü	08 1 31 153	10 8*	3582/5428
Rinderbügen	Büdingen	Hess	06 1 34 081	35 0*	3513/5575
Rinderfeld	Mergentheim	BaWü	08 1 42 149	12 9*	3571/5476
Ringberg, gemfr. Gebiet	Kelheim	Bay	09 2 37 444	08 2	4498/5418
Ringelai	Wolfstein	Bay	09 2 52 132	40 8	4608/5408
Ringelbach	Offenburg	BaWü	08 3 41 145	15 2	3433/5380
Ringen	Ahrweiler	RhPf	07 1 31 071	29 2*	2578/5604

Ringenberg – Rod

Gemeinde	Landkreis	Land	Statistische Kennziffer	Nummer des Natur- raumes	Koor- dinaten- schlüssel
Ringenberg	Rees	NW	05 1 38 615	57 6	2542/5734
Ringgenbach	Sigmaringen	BaWü	08 4 43 164	04 0	3512/5317
Ringham	Laufen	Bay	09 1 44 134	03 9	4561/5307
Ringhuscheid	Prüm	RhPf	07 2 34 104	28 0	2524/5547
Ringingen	Ehingen	BaWü	08 4 34 157	09 5	3560/5357
—	Hechingen	BaWü	08 4 36 142	09 4	3508/5354
Ringmar // Groß	Grafschaft Hoya	Ndsa	03 1 32 147	59 4	3478/5855
Ringsberg	Flensburg	SchH	01 1 34 199	70 0	3538/6075
Ringschnait	Biberach	BaWü	08 4 32 169	04 1	3565/5327
Ringsheim	Lahr	BaWü	08 3 37 140	21 0*	3410/5346
Ringstedt	Wesermünde	Ndsa	03 4 37 182	63 3	3490/5936
Rinkerode	Münster	NW	05 5 36 614	54 1	3409/5746
Rinklingen	Karlsruhe	BaWü	08 2 34 150	12 5	3476/5431
Rinnenthal	Friedberg	Bay	09 7 34 139	06 2	4430/5357
Rinnthal	Landau - Bad Bergzabern	RhPf	07 3 37 067	17 1*	3421/5454
Rinschheim	Buchen	BaWü	08 2 32 166	12 8	3528/5486
Rinteln, Stadt	Grafschaft Schaumburg	Ndsa	03 1 33 174	36 6*	3506/5784
Rinthe	Wittgenstein	NW	05 8 42 231	33 3	3454/5652
Rinzenberg	Birkenfeld	RhPf	07 1 34 071	19 4*	2581/5505
Riol	Trier - Saarburg	RhPf	07 2 35 115	25 0*	2556/5517
Ripdorf	Uelzen	Ndsa	03 3 39 249	64 3	4404/5874
Rippberg	Buchen	BaWü	08 2 32 167	14 4	3521/5498
Rippenweier	Mannheim	BaWü	08 2 35 131	14 5	3479/5485
Rippoldsau // Bad	Wolfach	BaWü	08 3 48 131	15 3*	3449/5367
Rippolingen	Säckingen	BaWü	08 3 43 144	15 5	3424/5271
Rischenau	Detmold	NW	05 7 33 191	36 4	3519/5749
Riskau	Lüchow - Dannenberg	Ndsa	03 3 36 273	64 2	4435/5887
Rißegg	Biberach	BaWü	08 4 32 170	04 1	3560/5326
Rissenthal	Merzig - Wadern	Saar	10 0 32 418	18 2	2554/5481
Rißtissen	Ehingen	BaWü	08 4 34 158	04 2	3562/5348
Ristedt	Grafschaft Hoya	Ndsa	03 1 32 195	59 4*	3484/5868
Risum	Südtondern	SchH	01 1 48 166	68 2	3490/6069
Ritschweier	Mannheim	BaWü	08 2 35 132	14 5	3478/5487
Ritterhude	Osterholz	Ndsa	03 4 33 147	63 3*	3484/5894
Rittersbach	Mosbach	BaWü	08 2 36 154	12 8*	3516/5476
—	Schwabach	Bay	09 5 45 144	11 3	4429/5454
Rittersdorf	Bitburg	RhPf	07 2 32 109	26 1	2535/5520
Rittershausen	Dillkreis	Hess	06 1 37 053	33 3	3449/5634
—	Ochsenfurt	Bay	09 6 50 150	13 0	3573/5497
Rittersheim	Donnersbergkreis	RhPf	07 3 33 062	22 7	3432/5504
Rittierode	Gandersheim	Ndsa	03 7 33 166	37 6	3565/5743
Rittmannshausen	Eschwege	Hess	06 2 31 050	48 3	3578/5662
Rittmarshausen	Göttingen	Ndsa	03 2 34 171	37 5	3576/5705
Rittsteig	Kötzing	Bay	09 2 38 144	40 3	4576/5457
Ritzerau	Herzogtum Lauenburg	SchH	01 1 35 208	70 2	4405/5949
Ritzhausen // Fehl-	Oberwesterwaldkreis	RhPf	07 1 39 024	32 2	3429/5612
Ritzisried	Illertissen	Bay	09 7 37 145	04 6	3590/5343
Rivenich	Bernkastel - Wittlich	RhPf	07 2 31 111	25 1*	2561/5527
Riveris	Trier - Saarburg	RhPf	07 2 35 116	24 6*	2555/5510
Rixbeck	Lippstadt	NW	05 8 36 521	54 2	3457/5726
Rixen	Brilon	NW	05 8 33 718	33 5*	3465/5697
Rixfeld	Lauterbach	Hess	06 1 44 051	35 0	3527/5604
Robern	Mosbach	BaWü	08 2 36 155	14 4	3511/5479
Robringhausen	Lippstadt	NW	05 8 36 217	54 2	3449/5713
Rockenau	Heidelberg	BaWü	08 2 33 144	14 4	3499/5478
Rockenbach	Neustadt a.d. Aisch	Bay	09 5 41 177	11 5	4402/5502
Rockenberg	Friedberg	Hess	06 1 39 057	23 4	3481/5588
Rockenhausen, Stadt	Donnersbergkreis	RhPf	07 3 33 063	19 3	3414/5499
Rockensüß	Rotenburg	Hess	06 2 41 055	35 7	3559/5658
Rockeskyll	Daun	RhPf	07 2 33 058	27 6	2549/5569
Rockolding	Pfaffenhofen a.d. Ilm	Bay	09 1 48 163	06 3	4471/5401
Rockshausen	Fritzlar - Homberg	Hess	06 2 33 074	35 6	3528/5660
Rockstedt	Bremervörde	Ndsa	03 4 31 197	63 4*	3511/5911
Rod am Berg	Usingen	Hess	06 1 53 031	30 2	3464/5574
— a.d. Weil.	Usingen	Hess	06 1 53 032	30 2	3456/5579

Gemeinde	Landkreis	Land	Statistische Kennziffer	Nummer des Naturraumes	Koordinatenschlüssel
Roda	Frankenberg	Hess	06 2 32 062	34 5	3484/5649
Rodach b. Coburg, Stadt	Coburg	Bay	09 4 33 191	13 8*	4413/5579
Rodalben, Stadt	Pirmasens	RhPf	07 3 40 038	18 0	3400/5456
Rodau	Bergstraße	Hess	06 1 32 076	22 5	3469/5509
—	Dieburg	Hess	06 1 36 040	14 5	3485/5516
Rodder	Ahrweiler	RhPf	07 1 31 072	27 2	2561/5584
Rodebach	Eschwege	Hess	06 2 31 051	35 7	3560/5671
Rodecker Forst-Ost, gemfr. Gebiet	Naila	Bay	09 4 42 444	39 2	4475/5571
— Forst-West, gemfr. Gebiet	Stadtsteinach	Bay	09 4 45 444	39 2	4472/5569
Rodemann	Fritzlar-Homberg	Hess	06 2 33 075	35 6	3529/5650
Roden	Marktheidenfeld	Bay	09 6 46 144	14 1*	3545/5529
— // Nieder-	Dieburg	Hess	06 1 36 031	23 2	3490/5539
— // Ober-	Dieburg	Hess	06 1 36 035	23 2*	3487/5537
Rodenäs	Südtondern	SchH	01 1 48 167	68 2	3481/6084
Rodenbach	Büdingen	Hess	06 1 34 082	23 3*	3476/5574
—	Dillkreis	Hess	06 1 37 054	32 1*	3444/5626
—	Frankenberg	Hess	06 2 32 063	33 2	3482/5659
—	Fulda	Hess	06 2 34 106	35 3*	3566/5589
—	Kaiserslautern	RhPf	07 3 35 040	19 3*	3402/5483
—	Lohr a. Main	Bay	09 6 45 125	14 1	3542/5535
— b. Puderbach	Neuwied	RhPf	07 1 38 064	32 4	3404/5612
Rodenbek	Rendsburg	SchH	01 1 42 246	70 2	3566/6017
Rodenberg	Dillkreis	Hess	06 1 37 055	32 3	3444/5609
—, Stadt.	Grafschaft Schaumburg	Ndsa	03 1 33 175	37 8	3525/5798
Rodenbostel // Duden-	Burgdorf	Ndsa	03 3 31 127	62 2*	3543/5827
Rodenhausen	Marburg	Hess	06 2 39 085	32 0	3468/5620
Rodenkirchen	Wesermarsch	Ndsa	03 8 36 125	61 2	3464/5919
— (Bez. Köln)	Köln	NW	05 3 34 116	55 1	2567/5637
Rodenroth	Dillkreis	Hess	06 1 37 056	32 2*	3446/5606
Rodenzenreuth	Tirschenreuth	Bay	09 3 47 148	39 5*	4502/5538
Rodershausen	Bitburg	RhPf	07 2 32 110	28 0	2514/5539
Rodesgrün	Naila	Bay	09 4 42 136	39 2	4482/5578
Rodewald	Neustadt am Rübenberge	Ndsa	03 1 36 159	62 7	3533/5837
Rodges	Fulda	Hess	06 2 34 107	35 2	3543/5602
Rodheim	Gießen	Hess	06 1 41 064	35 0	3496/5590
—	Uffenheim	Bay	09 5 46 162	13 0	3582/5495
— -Bieber	Wetzlar	Hess	06 1 54 073	34 8*	3471/5609
— v.d. Höhe	Friedberg	Hess	06 1 39 058	23 4*	3478/5570
Rodholz	Fulda	Hess	06 2 34 108	35 4	3563/5595
Roding, Stadt	Roding	Bay	09 3 45 139	07 0*	4537/5451
Rodinger Forst, gemfr. Gebiet	Roding	Bay	09 3 45 444	07 0	4534/5454
Rodt // Schleidweiler	Trier-Saarburg	RhPf	07 2 35 121	26 1*	2547/5527
— // Taben-	Trier-Saarburg	RhPf	07 2 35 131	24 6	2542/5490
Röbbel	Uelzen	Ndsa	03 3 39 250	64 2	4409/5883
Röbersdorf	Bamberg	Bay	09 4 31 196	11 3	4422/5519
Röckenhof	Erlangen	Bay	09 5 34 131	11 2*	4438/5493
Röckenhofen	Hilpoltstein	Bay	09 5 39 174	08 2	4452/5438
Röckenricht	Sulzbach-Rosenberg	Bay	09 3 46 134	08 0*	4477/5488
Röckersbühl	Neumarkt i.d. Opf.	Bay	09 3 38 161	11 1	4454/5456
Röckingen	Dinkelsbühl	Bay	09 5 32 153	11 0	4395/5437
Röddenau	Frankenberg	Hess	06 2 32 064	33 2*	3482/5656
Röddensen	Burgdorf	Ndsa	03 3 31 167	62 3*	3567/5810
Rödelhausen	Rhein-Hunsrück-Kreis	RhPf	07 1 40 128	24 3	2595/5540
Rödelmaier	Bad Neustadt a.d. Saale	Bay	09 6 34 134	13 8*	3590/5577
Rödelsee	Kitzingen	Bay	09 6 43 148	13 0*	3589/5510
Rödergrund-Egelmes	Fulda	Hess	06 2 34 109	35 3	3561/5607
Rödern	Rhein-Hunsrück-Kreis	RhPf	07 1 40 129	24 1	2604/5535
Rödersheim-Gronau	Ludwigshafen	RhPf	07 3 38 022	22 1	3445/5477
Rödgen	Friedberg	Hess	06 1 39 059	23 4	3483/5581
—	Gießen	Hess	06 1 41 065	34 9*	3482/5607
Rödingen	Jülich	NW	05 4 34 814	55 4	2532/5648
Rödinghausen	Herford	NW	05 7 35 117	53 1*	3465/5791
Rödlas	Forchheim	Bay	09 4 35 157	11 2	4441/5500
Rödles	Mellrichstadt	Bay	09 6 47 134	14 0	3582/5583
Röfingen	Günzburg	Bay	09-7 36 164	04 6	3607/5366

Rögen – Rötz

Gemeinde	Landkreis	Land	Statistische Kennziffer	Nummer des Natur- raumes	Koor- dinaten- schlüssel
Rögen	Coburg	Bay	09 4 33 192	11 7	4430/5570
Rögling	Donauwörth	Bay	09 7 33 166	08 2	4423/5413
Röhl	Bitburg	RhPf	07 2 32 111	26 1	2541/5530
Röhlingen	Aalen	BaWü	08 1 31 154	10 2	3589/5423
Röhnberg, gemfr. Gebiet	Gandersheim	Ndsa	03 7 33 524+	37 7	3555/5756
Röhrda	Eschwege	Hess	06 2 31 052	48 3	3573/5663
Röhrenfurth	Melsungen	Hess	06 2 40 054	35 7	3538/5669
Röhrigshof	Hersfeld	Hess	06 2 35 059	35 9	3568/5634
Röhrkasten	Grafschaft Schaumburg	Ndsa	03 1 33 176	52 2	3508/5791
Röhrmoos	Dachau	Bay	09 1 36 152	06 2	4460/5355
Röhrnbach, Markt	Wolfstein	Bay	09 2 52 146	40 8	5392/5401
Röhrse	Burgdorf	Ndsa	03 3 31 168	62 3	3580/5804
Röhrsen	Uelzen	Ndsa	03 3 39 251	64 2*	4408/5854
Röllbach	Obernburg a. Main	Bay	09 6 49 131	14 1	3517/5514
Röllfeld	Obernburg a. Main	Bay	09 6 49 132	14 1	3513/5514
Röllinghausen	Alfeld (Leine)	Ndsa	03 2 31 169	37 7	3557/5760
Röllshausen	Ziegenhain	Hess	06 2 45 051	34 3*	3520/5635
Römerberg	Ludwigshafen	RhPf	07 3 38 023	22 1*	3457/5462
Römersberg	Fritzlar-Homberg	Hess	06 2 33 076	34 3*	3515/5655
Römershager Forst-Nord, gemfr. Gebiet	Brückenau	Bay	09 6 35 444	35 3	3557/5578
— Forst-Ost, gemfr. Gebiet	Brückenau	Bay	09 6 35 444	35 3	3555/5576
— Forst-Süd, gemfr. Gebiet	Brückenau	Bay	09 6 35 444	35 3	3560/5575
— Forst-West, gemfr. Gebiet	Brückenau	Bay	09 6 35 444	35 3	3555/5574
Römershausen	Biedenkopf	Hess	06 1 33 049	32 0	3467/5626
—	Frankenberg	Hess	06 2 32 065	34 5	3492/5655
Römershofen	Haßfurt	Bay	09 6 40 150	13 8	4394/5550
Römlinsdorf	Rottweil	BaWü	08 4 41 147	12 2	3462/5354
Römnitz	Herzogtum Lauenburg	SchH	01 1 35 209	75 0	4419/5954
Römstedt	Uelzen	Ndsa	03 3 39 252	64 2	4410/5886
Rönnau // Groß	Segeberg	SchH	01 1 44 138	70 2	3585/5983
— // Klein	Segeberg	SchH	01 1 44 150	70 2	3586/5982
Rönne	Harburg	Ndsa	03 3 35 207	67 0	3589/5922
—	Plön	SchH	01 1 41 187	70 2	3577/6016
Rönshausen	Fulda	Hess	06 2 34 110	35 3	3552/5593
Rörshain	Ziegenhain	Hess	06 2 45 052	34 3	3518/5644
Roes	Cochem-Zell	RhPf	07 1 35 075	27 0	2590/5568
Rösebeck	Warburg	NW	05 7 41 224	36 0	3517/5709
Rösenbeck	Brilon	NW	05 8 33 719	33 4*	3478/5697
Röslau	Wunsiedel	Bay	09 4 47 138	39 5	4498/5550
Rösrath	Rheinisch-Bergischer Kreis	NW	05 3 36 119	33 8*	2583/5640
Rössing	Springe	Ndsa	03 1 39 150	52 1	3556/5784
Röst	Süderdithmarschen	SchH	01 1 47 175	69 3	3516/5999
Rösthusen	Süderdithmarschen	SchH	01 1 47 176	68 4	3506/5982
Röt	Freudenstadt	BaWü	08 4 35 148	15 1	3455/5380
Rötenbach	Calw	BaWü	08 4 33 184	15 0	3476/5397
—	Hochschwarzwald	BaWü	08 3 40 145	12 1*	3447/5306
Rötenberg	Rottweil	BaWü	08 4 41 148	15 3*	3457/5352
Roetgen	Monschau	NW	05 4 35 112	28 3	2513/5612
Rötgesbüttel	Gifhorn	Ndsa	03 3 34 211	62 4	4400/5811
Röthelweiher, gemfr. Gebiet	Amberg	Bay	09 3 31 444	07 0	4491/5503
Röthenbach	Wunsiedel	Bay	09 4 47 141	39 5	4512/5547
— (Allgäu)	Lindau (Bodensee)	Bay	09 7 50 129	03 3	3573/5277
— a. Steinwald	Neustadt a.d. Waldnaab	Bay	09 3 40 157	39 6	4509/5524
— a.d. Pegnitz, Stadt	Lauf a.d. Pegnitz	Bay	09 5 40 137	11 3	4445/5483
— b. Altdorf	Nürnberg	Bay	09 5 42 137	11 1*	4452/5474
— b. Sankt Wolfgang	Schwabach	Bay	09 5 45 148	11 3	4439/5470
Röthges	Gießen	Hess	06 1 41 066	34 9	3494/5600
Röthlein	Schweinfurt	Bay	09 6 51 152	13 6	3587/5538
Rötsweiler-Nockenthal	Birkenfeld	RhPf	07 1 34 072	19 4	2591/5509
Röttbach	Marktheidenfeld	Bay	09 6 46 145	14 1	3538/5518
Röttenbach	Hilpoltstein	Bay	09 5 39 175	11 3	4429/5447
—	Höchstadt a.d. Aisch	Bay	09 4 36 154	11 3	4422/5504
Röttenbacher Wald, gemfr. Gebiet	Hilpoltstein	Bay	09 5 39 444	11 3	4430/5445
Röttingen	Aalen	BaWü	08 1 31 155	10 2*	3595/5417
—, Stadt	Ochsenfurt	Bay	09 6 50 151	12 9*	3569/5486
Rötz, Stadt	Waldmünchen	Bay	09 3 49 134	40 1	4538/5467

Rötzum - Rommelhausen

Gemeinde	Landkreis	Land	Statistische Kennziffer	Nummer des Natur- raumes	Koor- dinaten- schlüssel
Rötzum	Peine	Ndsa	03 2 40 154	52 0	3573/5796
Roggden	Wertingen	Bay	09 7 49 152	04 6	4401/5379
Roggenbeuren	Überlingen	BaWü	08 3 45 161	03 2	3531/5293
Roggenstede	Wittmund	Ndsa	03 6 34 152	61 1	2598/5945
Roggenstein	Vohenstrauß	Bay	09 3 48 139	40 1	4519/5501
Rogging	Regensburg	Bay	09 3 43 206	06 2	4516/5412
Rogglfing	Eggenfelden	Bay	09 2 34 153	06 0	4563/5357
Rohden	Grafschaft Schaumburg	Ndsa	03 1 33 177	36 6*	3517/5785
Rohlfshagen	Stormarn	SchH	01 1 46 178	70 2	3589/5960
Rohlstorf	Segeberg	SchH	01 1 44 168	70 2	3592/5983
Rohnstadt	Oberlahnkreis	Hess	06 1 47 047	30 2	3454/5585
Rohr	Pfaffenhofen a.d. Ilm	Bay	09 1 48 164	06 2	4465/5385
—	Schwabach	Bay	09 5 45 145	11 3	4419/5468
— i.NB, Markt	Rottenburg a.d. Laaber	Bay	09 2 46 145	06 2	4498/5404
Rohrau	Böblingen	BaWü	08 1 33 143	12 2*	3494/5388
Rohrbach	Birkenfeld	RhPf	07 1 34 073	19 4	2590/5495
—	Büdingen	Hess	06 1 34 083	23 3	3503/5575
—	Burglengenfeld	Bay	09 3 33 143	08 1	4495/5450
—	Coburg	Bay	09 4 33 193	11 7	4431/5568
—	Darmstadt	Hess	06 1 35 033	14 5	3483/5517
—	Erbach	Hess	06 1 38 073	14 5*	3491/5504
—	Friedberg	Bay	09 7 34 140	06 2	4430/5355
—	Hersfeld	Hess	06 2 35 060	35 7	3550/5642
—	Karlstadt	Bay	09 6 42 149	13 2	3550/5536
—	Landau-Bad Bergzabern	RhPf	07 3 37 068	22 1	3436/5445
—	Neuburg a.d. Donau	Bay	09 7 44 169	08 2	4429/5405
—	Nördlingen	Bay	09 7 46 171	09 8	4399/5402
—	Pfaffenhofen a.d. Ilm	Bay	09 1 48 165	06 2	4468/5387
—	Rhein-Hunsrück-Kreis	RhPf	07 1 40 130	24 1	2602/5528
—	Sankt Ingbert	Saar	10 0 36 123	19 1	2584/5461
—	Sinsheim	BaWü	08 2 38 147	12 5	3493/5457
— am Gießhübel	Sinsheim	BaWü	08 2 38 148	12 5	3490/5445
— im Schwarzwald	Donaueschingen	BaWü	08 3 32 157	15 4	3445/5327
— // Wartenberg-	Donnersbergkreis	RhPf	07 3 33 080	19 3*	3417/5488
Rohrbronn	Waiblingen	BaWü	08 1 49 151	10 7	3535/5409
Rohrbrunner Forst, gemfr. Gebiet	Aschaffenburg	Bay	09 6 32 444	14 1	3528/5530
Rohrdorf	Calw	BaWü	08 4 33 185	12 2	3478/5381
—	Horb	BaWü	08 4 37 146	12 2	3484/5370
—	Rosenheim	Bay	09 1 49 155	03 8*	4512/5295
—	Stockach	BaWü	08 3 44 151	04 0*	3508/5321
—	Wangen	BaWü	08 4 47 142	03 3*	3581/5288
Rohren	Monschau	NW	05 4 35 313	28 2	2520/5601
Rohrenfels	Neuburg a.d. Donau	Bay	09 7 44 170	06 3	4438/5395
Rohrer Wald, gemfr. Gebiet	Günzburg	Bay	09 7 36 444	04 6	3599/5359
Rohrhardsberg	Villingen	BaWü	08 3 46 135	15 4*	3437/5334
Rohrheim // Groß-	Bergstraße	Hess	06 1 32 028	22 2*	3462/5508
— // Klein-	Groß-Gerau	Hess	06 1 42 019	22 2*	3463/5510
Rohrsen	Nienburg (Weser)	Ndsa	03 1 37 179	58 3	3516/5842
—	Springe	Ndsa	03 1 39 151	37 8	3527/5789
Rohrstorf	Uelzen	Ndsa	03 3 39 253	64 2	4414/5886
Rohstorf	Lüneburg	Ndsa	03 3 37 195	64 2	4405/5897
Roigheim	Heilbronn	BaWü	08 1 38 185	12 8	3524/5469
Roikier	Flensburg	SchH	01 1 34 200	70 0	3548/6073
Roithofer Wald, gemfr. Gebiet	Roding	Bay	09 3 45 444	40 6	4533/5448
Roklum	Wolfenbüttel	Ndsa	03 7 36 173	51 2*	4414/5771
Rolfsbüttel	Gifhorn	Ndsa	03 3 34 212	62 4	3597/5808
Rolfsen	Harburg	Ndsa	03 3 35 208	64 0	3578/5893
Rolfshagen	Grafschaft Schaumburg	Ndsa	03 1 33 178	37 8	3511/5789
Rolfzen	Höxter	NW	05 7 36 815	36 4	3510/5746
Rollhofen	Lauf a.d. Pegnitz	Bay	09 5 40 136	11 2*	4452/5490
Rollshausen	Duderstadt	Ndsa	03 2 32 133	37 4	3586/5716
—	Marburg	Hess	06 2 39 086	32 0	3472/5620
Roloven // Ihme-	Hannover	Ndsa	03 1 35 147	52 1	3546/5797
Rommelfangen	Trier-Saarburg	RhPf	07 2 35 117	26 0	2532/5494
Rommelhausen	Büdingen	Hess	06 1 34 084	23 3	3498/5569

Rommelsbach – Roßbach

Gemeinde	Landkreis	Land	Statistische Kennziffer	Nummer des Natur- raumes	Koor- dinaten- schlüssel
Rommelsbach	Reutlingen	BaWü	08 4 40 140	10 1	3515/5377
Rommelshausen	Waiblingen	BaWü	08 1 49 152	12 3*	3524/5408
Rommelsried	Augsburg	Bay	09 7 31 163	04 6	4405/5360
Rommerode	Witzenhausen	Hess	06 2 43 040	35 7	3553/5677
Rommers	Fulda	Hess	06 2 34 111	35 3	3563/5588
Rommershausen	Ziegenhain	Hess	06 2 45 053	34 3*	3512/5643
Rommersheim	Alzey - Worms	RhPf	07 3 31 057	22 7	3434/5520
—	Prüm	RhPf	07 2 34 105	27 6	2531/5561
Rommerskirchen	Grevenbroich	NW	05 1 34 853	55 1	2547/5655
Rommerz	Fulda	Hess	06 2 34 112	35 0*	3541/5590
Romrod, Stadt	Alsfeld	Hess	06 1 31 071	35 0*	3515/5619
Romsthal	Schlüchtern	Hess	06 1 51 028	35 0*	3527/5575
Rondeshagen	Herzogtum Lauenburg	SchH	01 1 35 210	70 2	4410/5959
Ronhausen	Marburg	Hess	06 2 39 087	34 8	3483/5624
Ronheim	Donauwörth	Bay	09 7 33 167	08 2	4404/5407
Ronnenberg	Hannover	Ndsa	03 1 35 173	52 1	3545/5799
Ronsberg, Markt	Marktoberdorf	Bay	09 7 41 138	04 6	3606/5307
Ronshausen	Rotenburg	Hess	06 2 41 056	35 7	3560/5646
Ronsolden	Parsberg	Bay	09 3 42 168	08 1	4477/5452
Roppershain	Fritzlar - Homberg	Hess	06 2 33 077	34 3	3524/5655
Rorgenwies	Stockach	BaWü	08 3 44 152	09 1	3494/5307
Rorichum	Leer	Ndsa	03 6 32 197	61 0	2590/5911
Roringen	Göttingen	Ndsa	03 2 34 172	37 3	3570/5714
Rorodt	Bernkastel - Wittlich	RhPf	07 2 31 112	24 3	2575/5515
Rorup	Coesfeld	NW	05 5 34 714	54 1	2587/5752
Rosall	Tirschenreuth	Bay	09 3 47 149	40 0	4527/5533
Rosaller Wald, gemfr. Gebiet	Tirschenreuth	Bay	09 3 47 444	40 0	4528/5534
Rosbach // Nieder -	Friedberg	Hess	06 1 39 039	23 4	3479/5574
—, Stadt // Ober -	Friedberg	Hess	06 1 39 046	23 4*	3478/5574
Roschau	Neustadt a.d. Waldnaab	Bay	09 3 40 156	40 1*	4514/5509
Roschbach	Landau - Bad Bergzabern	RhPf	07 3 37 069	22 0*	3435/5457
Roschberg	Sankt Wendel	Saar	10 0 37 525	19 3*	2586/5486
Rosche	Uelzen	Ndsa	03 3 39 254	64 2*	4416/5873
Roscheid	Prüm	RhPf	07 2 34 106	28 0	2513/5554
Roschlaub	Bamberg	Bay	09 4 31 197	11 2*	4430/5543
Rosdorf	Göttingen	Ndsa	03 2 34 173	37 2	3562/5708
—	Steinburg	SchH	01 1 45 194	69 3*	3547/5983
Rosebruch	Rotenburg (Wümme)	Ndsa	03 4 34 149	63 1	3538/5879
Roseburg	Herzogtum Lauenburg	SchH	01 1 35 211	76 0*	4409/5935
Rosellen	Grevenbroich	NW	05 1 34 952	55 1	2550/5666
Rosenau	Grafenau	Bay	09 2 35 127	40 8*	4604/5416
Rosenbach	Erlangen	Bay	09 5 34 132	11 2	4435/5597
Rosenberg	Aalen	BaWü	08 1 31 156	10 8	3575/5432
—	Buchen	BaWü	08 2 32 168	12 8	3534/5480
—	Wasserburg a. Inn	Bay	09 1 54 151	03 8	4511/5334
—, Stadt // Sulzbach -	Sulzbach - Rosenberg	Bay	09 3 46 138	08 1*	4481/5486
Rosendahl	Coesfeld	NW	05 5 34 613	54 1	2583/5765
—	Husum	SchH	01 1 36 160	69 1	3506/6038
Rosenfeld, Stadt	Balingen	BaWü	08 4 31 142	10 0	3480/5350
Rosengarten	Bergstraße	Hess	06 1 32 077	22 2	3456/5500
Rosenhagen	Minden	NW	05 7 39 729	62 8	3507/5807
Rosenheim (Landkreis Altenkirchen)	Altenkirchen (Westerwald)	RhPf	07 1 32 095	32 2*	3418/5619
—, Stadt	Bay	Bay	09 1 16 000	03 8	4509/5302
Rosenhof	Regensburg	Bay	09 3 43 207	06 4	4517/5427
Rosenkopf	Zweibrücken	RhPf	07 3 41 029	18 0	2604/5469
Rosenthal	Lüneburg	Ndsa	03 3 37 196	64 2*	4409/5910
—	Peine	Ndsa	03 2 40 155	52 0	3580/5797
—, Stadt	Frankenberg	Hess	06 2 32 066	34 5	3490/5648
Rosenweide	Harburg	Ndsa	03 3 35 209	67 0	3575/5922
Rosna	Sigmaringen	BaWü	08 4 43 165	04 0	3524/5319
Rossach	Coburg	Bay	09 4 33 194	11 7	4424/5559
Roßbach	Biedenkopf	Hess	06 1 33 050	32 0	3465/5619
—	Brückenaue	Bay	09 6 35 125	14 0	3548/5567
—	Eggenfelden	Bay	09 2 34 154	06 0	4570/5385
—	Gelnhausen	Hess	06 1 40 055	14 1	3521/5558

Roßbach – Roth

Gemeinde	Landkreis	Land	Statistische Kennziffer	Nummer des Natur- raumes	Koor- dinaten- schlüssel
Roßbach	Hünfeld	Hess	06 2 37 056	35 5*	3555/5619
—	Mühl Dorf a. Inn	Bay	09 1 46 152	06 0	4543/5358
—	Neustadt a.d. Aisch	Bay	09 5 41 178	11 5	4396/5503
—	Neuwied	RhPf	07 1 38 065	32 4	2600/5605
—	Obernburg a. Main	Bay	09 6 49 133	14 1	3517/5526
—	Oberwesterwaldkreis	RhPf	07 1 39 089	32 4	3406/5608
—	Witzenhausen	Hess	06 2 43 041	35 8*	3556/5687
Roßbacher Forst, gemfr. Gebiet	Brückenau	Bay	09 6 35 444	14 0	3551/5565
Roßberg	Marburg	Hess	06 2 39 088	34 9	3491/5620
Roßbrunn	Würzburg	Bay	09 6 52 140	13 2	3554/5517
Roßdorf	Darmstadt	Hess	06 1 35 034	23 1*	3482/5524
—	Hanau	Hess	06 1 43 027	23 4	3493/5562
—	Laufen	Bay	09 1 44 135	03 9	4564/5300
—	Marburg	Hess	06 2 39 089	34 7*	3492/5625
— a. Forst	Bamberg	Bay	09 4 31 198	11 2	4428/5526
Roßendorf	Fürth	Bay	09 5 36 132	11 3	4415/5482
Roßfeld	Coburg	Bay	09 4 33 195	13 8	4411/5580
—	Crailsheim	BaWü	08 1 34 150	12 7*	3575/5445
Roßhaupten	Füssen	Bay	09 7 35 122	03 6	4404/5280
—	Günzburg	Bay	09 7 36 165	04 6	3609/5367
Roßholzen	Rosenheim	Bay	09 1 49 156	02 7	4514/5291
Roßkopf u. Klosterberg, gemfr. Gebiet	Rothénburg ob. der Tauber	Bay	09 5 43 444	11 4	3594/5461
Roßlach	Kronach	Bay	09 4 38 174	39 2*	4456/5571
Roßlaub, gemfr. Gebiet	Schwabach	Bay	09 5 45 444	11 3	4437/5458
Roßrieth	Mellrichstadt	Bay	09 6 47 135	13 8*	3597/5589
Roßstadt	Haßfurt	Bay	09 6 40 151	11 5	4408/5535
Roßtal, Markt	Fürth	Bay	09 5 36 133	11 3	4419/5474
Roßtränkholz, gemfr. Gebiet					
// Pflugbühl-	Vohenstrauß	Bay	09 3 48 444	40 1	4535/5493
Roßwälden	Göppingen	BaWü	08 1 36 154	10 1	3537/5395
Roßwag	Vaihingen	BaWü	08 1 48 142	12 3	3494/5422
Roßwangen	Balingen	BaWü	08 4 31 143	10 0	3487/5344
Rot	Heidelberg	BaWü	08 2 33 145	22 3	3473/5458
—	Mergentheim	BaWü	08 1 42 150	12 9*	3558/5474
— am See	Crailsheim	BaWü	08 1 34 151	12 7	3574/5457
— an der Rot	Biberach	BaWü	08 4 32 171	04 3*	3577/5320
— bei Laupheim	Biberach	BaWü	08 4 32 172	04 2*	3571/5344
Rotenberg, Stadt	Heidelberg	BaWü	08 2 33 146	12 5	3479/5458
Rotenburg a.d. Fulda, Stadt	Rotenburg	Hess	06 2 41 057	35 7	3551/5651
— (Wümme), Stadt	Rotenburg (Wümme)	Ndsa	03 4 34 150	63 1*	3527/5886
Rotenfels	Rastatt	BaWü	08 3 42 145	15 2*	3449/5408
Rotenhagen	Halle (Westf.)	NW	05 7 34 513	53 1	3459/5775
Rotenhain	Oberwesterwaldkreis	RhPf	07 1 39 090	32 3	3420/5605
Rotenkamp	Helmstedt	Ndsa	03 7 35 160	62 4	4416/5797
Rotankirchen	Einbeck	Ndsa	03 2 33 143	37 2*	3556/5737
Rotensee	Hersfeld	Hess	06 2 35 061	35 5	3552/5633
Rotensol	Calw	BaWü	08 4 33 186	15 1	3461/5409
Rotenzimmern	Rottweil	BaWü	08 4 41 149	10 0	3477/5347
Roter Berg, gemfr. Gebiet// Omerz u.	Hammelburg	Bay	09 6 39 444	14 0	3553/5561
Rotfelden	Calw	BaWü	08 4 33 187	15 0	3478/5386
Roth	Altenkirchen (Westerwald)	RhPf	07 1 32 096	33 0	3408/5625
—	Bad Kreuznach	RhPf	07 1 33 085	22 8	3414/5634
—	Biedenkopf	Hess	06 1 33 051	32 0*	3455/5634
—	Bitburg	RhPf	07 2 32 112	26 1	2516/5532
—	Daun	RhPf	07 2 33 059	27 6	2544/5568
—	Dillkreis	Hess	06 1 37 057	32 3*	3445/5613
—	Feuchtwangen	Bay	09 5 35 149	11 3	4392/5456
—	Gelnhausen	Hess	06 1 40 056	14 3*	3511/5563
—	Lichtenfels	Bay	09 4 40 151	07 1	4439/5553
—	Marburg	Hess	06 2 39 090	34 8	3480/5621
—	Mellrichstadt	Bay	09 6 47 136	35 3*	3579/5595
—	Neu-Ulm	Bay	09 7 45 150	04 6	3585/5359
—	Prüm	RhPf	07 2 34 107	28 1	2528/5574
—	Rhein-Hunsrück-Kreis	RhPf	07 1 40 131	24 3	2604/5550
—	Rhein-Lahn-Kreis	RhPf	07 1 41 118	30 4	3421/5570

Roth - Rottweil

Gemeinde	Landkreis	Land	Statistische Kennziffer	Nummer des Natur- raumes	Koor- dinaten- schlüssel
Roth a. Forst	Coburg	Bay	09 4 33 196	11 7	4430/5566
— a.d. Saale	Bad Kissingen	Bay	09 6 33 148	14 0	3578/5573
— b. Nürnberg, Stadt	Schwabach	Bay	09 5 45 146	11 3*	4433/5457
Rothaurach	Schwabach	Bay	09 5 45 147	11 3	4431/5457
Rothausen	Königshofen i. Grabfeld	Bay	09 6 44 132	13 8	3603/5584
Rothe	Höxter	NW	05 7 36 221	36 1	3518/5724
Rothemann	Fulda	Hess	06 2 34 113	35 3	3550/5592
Rothembach	Mayen	RhPf	07 1 37 094	27 1	2563/5575
—	Oberwesterwaldkreis	RhPf	07 1 39 091	32 3	3422/5603
Rothenberg	Erbach	Hess	06 1 38 074	14 4	3494/5484
—	Staffelstein	Bay	09 4 46 147	11 7	4415/5562
—, gemfr. Gebiet	Lohr a. Main	Bay	09 6 45 444	14 1	3538/5539
Rothenberg	Gelnhausen	Hess	06 1 40 057	23 3	3507/5562
Rothensbrunn	Eschenbach i.d. OPf.	Bay	09 3 35 137	08 0	4468/5499
Rothensbuch	Lohr a. Main	Bay	09 6 45 126	14 1	3528/5536
Rothensbucher Forst, gemfr. Gebiet	Lohr a. Main	Bay	09 6 45 444	14 1	3527/5535
Rothensburg ob der Tauber, Stadt		Bay	09 5 16 000	12 7	3585/5471
Rothensfelde // Bad	Osnabrück	Ndsa	03 5 37 169	53 4*	3442/5775
Rothensfels, Stadt	Lohr a. Main	Bay	09 6 45 127	14 1	3542/5528
Rothenshof	Coburg	Bay	09 4 33 197	11 7	4434/5573
Rothenskirchen	Hünfeld	Hess	06 2 37 057	35 5	3549/5620
—, Markt	Kronach	Bay	09 4 38 175	39 2	4451/5581
—, gemfr. Gebiet	Kronach	Bay	09 4 38 444	39 2	4452/5583
Rothenslachen	Sigmaringen	BaWü	08 4 43 166	03 2*	3513/5309
Rothensand	Bamberg	Bay	09 4 31 199	11 3	4425/5517
Rothensstadt	Neustadt a.d. Waldnaab	Bay	09 3 40 158	07 0	4510/5499
Rothenstein	Weißenburg i. Bay.	Bay	09 5 47 160	08 2	4431/5426
Rothensuffeln	Minden	NW	05 7 39 217	53 3*	3486/5795
Rothertshausen	Bersenbrück	Ndsa	03 5 32 181	58 1	3416/5807
Rothhausen	Bad Kissingen	Bay	09 6 33 149	13 8*	3595/5561
Rothhelmshausen	Fritzlar-Homberg	Hess	06 2 33 078	34 1	3516/5662
Rothmannsthal	Lichtenfels	Bay	09 4 40 152	08 0	4439/5547
Rothselberg	Kusel	RhPf	07 3 36 087	19 3	3398/5491
Rothwesten	Kassel	Hess	06 2 38 025	34 3	3535/5695
Rottingdorf	Halle (Westf.)	NW	05 7 34 514	53 1	3459/5772
Rott	Alfeld (Leine)	Ndsa	03 2 31 170	37 7	3549/5765
—	Altenkirchen (Westerwald)	RhPf	07 1 32 097	32 4	3394/5612
—	Landsberg a. Lech	Bay	09 1 43 152	03 7	4423/5308
— a. Inn	Wasserburg a. Inn	Bay	09 1 54 152	03 8	4510/5316
Rottach-Egern	Miesbach	Bay	09 1 45 129	03 7*	4484/5283
Rottau	Traunstein	Bay	09 1 53 144	03 8*	4531/5295
Rottbach	Fürstenfeldbruck	Bay	09 1 40 155	06 2	4444/5346
Rottenacker	Ehingen	BaWü	08 4 34 159	09 5*	3551/5345
Rottenbach	Coburg	Bay	09 4 33 198	39 0*	4424/5583
Rottenbauer	Würzburg	Bay	09 6 52 141	13 0	3569/5509
Rottenberg	Alzenau i. UFr.	Bay	09 6 31 146	14 2	3516/5544
Rottenbuch	Schongau	Bay	09 1 50 125	03 7*	4422/5289
Rottenburg am Neckar, Stadt	Tübingen	BaWü	08 4 45 150	12 2*	3496/5371
— a.d. Laaber, Markt	Rottenburg a.d. Laaber	Bay	09 2 46 146	06 2	4502/5396
Rottendorf	Nabburg	Bay	09 3 37 135	40 1	4504/5480
—	Oberviechtach	Bay	09 3 41 130	40 1	4526/5480
—	Würzburg	Bay	09 6 52 142	13 4	3573/5517
Rotteneck	Pfaffenhofen a.d. Ilm	Bay	09 1 48 166	06 2	4476/5390
Rottensteiner Forst, gemfr. Gebiet	Hofheim i. UFr.	Bay	09 6 41 444	11 7	4393/5563
Rotter Forst-Nord, gemfr. Gebiet	Wasserburg a. Inn	Bay	09 1 54 444	03 8	4507/5315
— Forst-Süd, gemfr. Gebiet	Rosenheim	Bay	09 1 49 444	03 8	4507/5312
Rottersdorf	Deggendorf	Bay	09 2 32 146	06 4	4557/5408
Rottershausen	Bad Kissingen	Bay	09 6 33 150	13 5	3582/5559
Rotterterode	Hersfeld	Hess	06 2 35 062	35 5	3539/5637
Rotthalmünster, Markt	Griesbach i. Rottal	Bay	09 2 36 134	06 0	4589/5359
Rottorf	Gifhorn	Ndsa	03 3 34 213	62 4	4428/5796
—	Harburg	Ndsa	03 3 35 210	64 4*	3587/5912
—	Helmstedt	Ndsa	03 7 35 161	51 2*	4421/5792
Rottum	Biberach	BaWü	08 4 32 173	04 1	3569/5322
Rottweil, Stadt	Rottweil	BaWü	08 4 41 150	12 2*	3472/5337

Rotwald – Rühlingstetten

Gemeinde	Landkreis	Land	Statistische Kennziffer	Nummer des Natur- raumes	Koor- dinaten- schlüssel
Rotwald, gemfr. Gebiet	Kaufbeuren	Bay	09 7 38 444	03 6	4409/5304
Rotzel	Säckingen	BaWü	08 3 43 145	15 5	3429/5273
Rotzingen	Säckingen	BaWü	08 3 43 146	15 5	3431/5281
Roxel	Münster	NW	05 5 36 314	54 1	2505/5758
Roxheim	Bad Kreuznach	RhPf	07 1 33 086	22 8	3414/5626
— // Bobenheim-	Ludwigshafen	RhPf	07 3 38 004	22 1*	3453/5494
Roydorf	Harburg	Ndsa	03 3 35 211	67 0*	3580/5913
Rubenheim	Sankt Ingbert	Saar	10 0 36 612	18 1	2588/5449
Ruchheim	Ludwigshafen	RhPf	07 3 38 024	22 1	3451/5482
Ruchsen	Buchen	BaWü	08 2 32 169	12 6	3527/5464
Rudelsdorf	Coburg	Bay	09 4 33 199	13 8*	4410/5579
Rudelstetten	Nördlingen	Bay	09 7 46 172	10 3	4401/5414
Rudenberg	Hochschwarzwald	BaWü	08 3 40 146	15 4	3443/5309
Rudendorf	Ebern	Bay	09 6 36 168	11 6	4410/5541
Rudenshofen	Parsberg	Bay	09 3 42 169	08 1	4479/5450
Ruderatshofen	Marktoberdorf	Bay	09 7 41 139	03 6	4394/5299
Rudersberg	Waiblingen	BaWü	08 1 49 153	10 7	3539/5417
Ruderting	Passau	Bay	09 2 43 138	40 8	4604/5392
Rudertshausen	Mainburg	Bay	09 2 41 141	06 2	4477/5382
Rudertshofen	Beilngries	Bay	09 3 32 142	08 2	4456/5441
Rudingshain	Büdingen	Hess	06 1 34 085	35 1	3512/5598
Rudletzhof	Hilpoltstein	Bay	09 5 39 176	11 0	4436/5443
Rudlfing	Freising	Bay	09 1 39 165	06 2*	4487/5364
Rudolphshan	Hünfeld	Hess	06 2 37 058	35 5	3549/5614
Rudolphstein	Hof	Bay	09 4 37 137	41 0	4483/5586
Rudolzhofen	Uffenheim	Bay	09 5 46 164	13 1*	3591/5488
Rübenach	Koblenz	RhPf	07 1 36 031	29 1	3394/5582
Rüber	Mayen	RhPf	07 1 37 095	29 1	2598/5573
Rübgarten	Tübingen	BaWü	08 4 45 151	10 4	3513/5381
Rübke	Harburg	Ndsa	03 3 35 212	67 0	3551/5929
Rüchenbach	Biedenkopf	Hess	06 1 33 052	32 0	3473/5626
Rück	Obernburg a. Main	Bay	09 6 49 134	14 1	3514/5521
Rückeroth	Unterwesterwaldkreis	RhPf	07 1 42 064	32 4	3410/5603
Rückers	Fulda	Hess	06 2 34 114	35 2*	3541/5586
—	Hünfeld	Hess	06 2 37 059	35 5	3552/5612
Rückersbach	Alzenau i. UFr.	Bay	09 6 31 147	14 2	3508/5544
Rückersdorf	Lauf a.d. Pegnitz	Bay	09 5 40 138	11 3	4445/5484
Rückersdorfer Forst, gemfr. Gebiet	Erlangen	Bay	09 5 34 444	11 3	4445/5487
Rückershausen	Oberlahnkreis	Hess	06 1 47 048	32 3	3440/5600
—	Untertaunuskreis	Hess	06 1 52 065	30 4	3432/5570
—	Wittgenstein	NW	05 8 42 427	33 3	3450/5646
—	Ziegenhain	Hess	06 2 45 054	34 3*	3522/5637
Rückholz	Füssen	Bay	09 7 35 123	03 6*	4390/5281
Rückingen	Hanau	Hess	06 1 43 028	23 2	3499/5558
Rückstetten	Laufen	Bay	09 1 44 136	03 9	4556/5304
Rückweiler	Birkenfeld	RhPf	07 1 34 074	19 4	2589/5494
Rüddingshausen	Gießen	Hess	06 1 41 067	34 9	3494/5617
Rüde	Flensburg	SchH	01 1 34 201	70 0	3537/6077
—	Schleswig	SchH	01 1 43 184	70 0	3541/6062
Rüdenau	Miltenberg	Bay	09 6 48 133	14 4	3512/5508
Rüdenhausen, Markt	Gerolzhofen	Bay	09 6 38 168	13 7	3597/5515
Rüdenschwinden	Mellrichstadt	Bay	09 6 47 137	35 3*	3578/5598
Rüdershausen	Duderstadt	Ndsa	03 2 32 134	37 6*	3588/5717
Rüdesheim am Rhein, Stadt	Rheingaukreis	Hess	06 1 50 021	23 6*	3423/5539
Rüdighelm	Hanau	Hess	06 1 43 029	23 4*	3498/5563
—	Marburg	Hess	06 2 39 091	34 7*	3496/5627
Rüdisbronn	Uffenheim	Bay	09 5 46 163	11 5*	3604/5493
Rügge	Schleswig	SchH	01 1 43 185	70 0	3549/6062
Rügheim	Hofheim i. UFr.	Bay	09 6 41 149	13 8*	4394/5554
Rügland	Ansbach	Bay	09 5 31 169	11 3	4398/5475
Rügshofen	Gerolzhofen	Bay	09 6 38 169	13 7	3598/5531
Rühen	Helmstedt	Ndsa	03 7 35 162	64 2*	4425/5818
Rühle	Holzminnen	Ndsa	03 2 36 174	36 8*	3535/5755
—	Meppen	Ndsa	03 5 36 169	58 6*	2584/5838
Rühlingstetten	Dinkelsbühl	Bay	09 5 32 154	10 2	3604/5428

Rülfenrod – Ruppertshofen

Gemeinde	Landkreis	Land	Statistische Kennziffer	Nummer des Natur- raumes	Koor- dinaten- schlüssel
Rülfenrod	Alsfeld	Hess	06 1 31 072	35 0*	3506/5618
Rüllschau// Maasbüll	Flensburg	SchH	01 1 34 177	70 0	3534/6072
Rülzheim	Germersheim	RhPf	07 3 34 025	22 1	3448/5447
Rümmelsheim	Bad Kreuznach	RhPf	07 1 33 087	22 8	3418/5533
Rümmer	Helmstedt	Ndsa	03 7 35 163	62 4	4425/5806
Rümmingen	Lörrach	BaWü	08 3 38 167	20 1*	3398/5279
Rümpel	Stormarn	SchH	01 1 46 179	70 2	3589/5963
Ründeroth	Oberbergischer Kreis	NW	05 3 35 118	33 9	3391/5651
Rüningen	Braunschweig	Ndsa	03 7 32 160	52 0	3603/5789
Ruensiek	Detmold	NW	05 7 33 192	36 4	3512/5748
Rüper	Peine	Ndsa	03 2 40 156	62 3	3592/5802
Rüppershausen	Wittgenstein	NW	05 8 42 428	33 3	3451/5647
Rüscheid	Neuwied	RhPf	07 1 38 066	32 4	3398/5599
Rüsfort	Bersenbrück	Ndsa	03 5 32 182	58 5	3432/5829
Rüspel	Bremervörde	Ndsa	03 4 31 198	63 4	3526/5904
Rüssel	Bersenbrück	Ndsa	03 5 32 183	58 5	3425/5823
Rüsselbach	Forchheim	Bay	09 4 35 158	11 2*	4446/5497
Rüsselhausen	Mergentheim	BaWü	08 1 42 151	12 9	3561/5478
Rüsselsheim, Stadt	Groß-Gerau	Hess	06 1 42 024	23 2	3458/5539
Rüssen	Grafschaft Hoya	Ndsa	03 1 32 196	59 3	3466/5849
Rüssenbach	Ebermannstadt	Bay	09 4 34 153	11 2	4440/5515
Rüssingen	Donnersbergkreis	RhPf	07 3 33 064	22 7	3434/5498
Rüßwihl	Säckingen	BaWü	08 3 43 147	15 5	3430/5277
Rütenbrock	Meppen	Ndsa	03 5 36 171	60 5	2574/5856
Rüthen, Stadt	Lippstadt	NW	05 8 36 425	54 2*	3460/5706
Rütschdorf	Buchen	BaWü	08 2 32 171	14 4	3530/5500
Rütschenhausen	Karlstadt	Bay	09 6 42 150	13 5	3575/5548
Rütte	Säckingen	BaWü	08 3 43 148	15 5	3424/5282
Rugendorf	Stadtsteinach	Bay	09 4 45 130	07 1*	4462/5563
Ruhestetten	Sigmaringen	BaWü	08 4 43 167	03 2*	3513/5307
Ruhlkirchen	Alsfeld	Hess	06 1 31 073	34 6	3512/5628
Ruhmannsdorf	Viechtach	Bay	09 2 48 125	40 4	4562/5442
Ruhmannsfelden, Markt	Viechtach	Bay	09 2 48 126	40 4	4572/5428
Ruhpolding	Traunstein	Bay	09 1 53 145	02 7	4549/5292
Ruhstorf	Eggenfelden	Bay	09 2 34 155	06 0	4551/5378
— a. d. Rott	Griesbach i. Rottal	Bay	09 2 36 135	06 0*	4599/5367
Ruhwinkel	Plön	SchH	01 1 41 188	70 2	3579/5996
Ruit	Karlsruhe	BaWü	08 2 34 151	12 5	3480/5430
— auf den Fildern	Esslingen	BaWü	08 1 35 133	10 6	3518/5399
Rulfingen	Sigmaringen	BaWü	08 4 43 168	04 0	3522/5322
Rulle	Osnabrück	Ndsa	03 5 37 170	53 5	3436/5800
Rullstorf	Lüneburg	Ndsa	03 3 37 197	64 4*	4402/5907
Rumbach	Pirmasens	RhPf	07 3 40 039	17 1*	3411/5440
Rumbeck	Arnsberg	NW	05 8 32 321	33 4	3438/5694
—	Grafschaft Schaumburg	Ndsa	03 1 33 179	36 4*	3514/5780
Rumeln-Kaldenhausen	Moers	NW	05 2 37 127	57 5	2545/5696
Rumeltshausen	Dachau	Bay	09 1 36 153	06 2	4455/5352
Rumohr	Rendsburg	SchH	01 1 42 213	70 2	3566/6014
Rumpfen	Buchen	BaWü	08 2 32 170	14 4	3517/5488
Rundelshausen	Schweinfurt	Bay	09 6 51 153	13 6*	3578/5541
Runding	Cham	Bay	09 3 34 134	40 2*	4557/5453
Runkel, Stadt	Oberlahnkreis	Hess	06 1 47 049	31 1*	3440/5585
Runzhausen	Biedenkopf	Hess	06 1 33 053	32 0	3468/5628
Rupboden// Eckarts-	Brückenaus	Bay	09 6 35 114	35 3*	3550/5572
Rupbodener Forst, gemfr. Gebiet	Brückenaus	Bay	09 6 35 444	35 3*	3553/5571
Rupertshofen	Ehingen	BaWü	08 4 34 160	04 2*	3550/5335
Ruppach-Goldhausen	Unterwesterwaldkreis	RhPf	07 1 42 065	32 4	3420/5592
Ruppenrod	Rhein-Lahn-Kreis	RhPf	07 1 41 119	32 4	3419/5583
Ruppertenrod	Alsfeld	Hess	06 1 31 074	35 0*	3506/5609
Ruppertsberg	Bad Dürkheim	RhPf	07 3 32 043	22 0*	3441/5474
Ruppertsburg	Gießen	Hess	06 1 41 068	34 9*	3497/5597
Ruppertsecken	Donnersbergkreis	RhPf	07 3 33 065	19 3	3419/5501
Ruppertshain	Main-Taunus-Kreis	Hess	06 1 46 037	30 0*	3457/5559
Ruppertshofen	Crailsheim	BaWü	08 1 34 152	12 7*	3566/5451
—	Rhein-Lahn-Kreis	RhPf	07 1 41 120	30 4	3414/5563

Ruppertshofen – Sachsenhausen

Gemeinde	Landkreis	Land	Statistische Kennziffer	Nummer des Natur- raumes	Koor- dinaten- schlüssel
Ruppertshofen	Schwäbisch Gmünd	BaWü	08 1 45 134	10 2*	3560/5417
Ruppertshütten	Lohr a. Main	Bay	09 6 45 128	14 1	3539/5549
Ruppertshüttener Forst, gemfr. Gebiet	Lohr a. Main	Bay	09 6 45 444	14 1	3541/5549
Ruppertskirchen	Eggenfelden	Bay	09 2 34 156	06 0	4557/5382
Ruppertsweiler	Pirmasens	RhPf	07 3 40 040	17 0	3404/5452
Ruppertszell	Aichach	Bay	09 1 31 161	06 2	4447/5370
Ruppichterath	Rhein-Sieg-Kreis	NW	05 3 37 125	33 9*	3392/5635
Ruppmannsburg	Hilpoltstein	Bay	09 5 39 177	08 2	4441/5437
Ruprechtsberg	Vilsbiburg	Bay	09 2 49 141	06 0	4521/5361
Rupsroth	Fulda	Hess	06 2 34 115	35 3	3566/5602
Rurberg	Monschau	NW	05 4 35 412	28 2	2527/5609
Rurich	Erkelenz	NW	05 4 33 215	57 0*	2519/5653
Rusbend	Schaumburg-Lippe	Ndsa	03 1 38 157	52 2*	3504/5798
Ruschberg	Birkenfeld	RhPf	07 1 34 075	19 4	2593/5498
Ruschwedel	Stade	Ndsa	03 4 35 191	63 4	3538/5925
Ruschweiler	Überlingen	BaWü	08 3 45 162	03 2	3528/5304
Russee	Rendsburg	SchH	01 1 42 214	70 2	3569/6019
Rußheim	Karlsruhe	BaWü	08 2 34 152	22 2	3458/5449
Rust	Lahr	BaWü	08 3 37 141	21 0	3405/5349
Rutesheim	Leonberg	BaWü	08 1 40 131	12 3	3496/5408
Ruthe	Hildesheim-Marienburg	Ndsa	03 2 35 195	52 1	3557/5791
Ruthmannsweiler	Scheinfeld	Bay	09 5 44 155	11 5	4391/5503
Ruthweiler	Kusel	RhPf	07 3 36 088	19 3	2598/5491
Rutweiler a. Glan	Kusel	RhPf	07 3 36 089	19 3	2605/5489
— a. d. Lauter	Kusel	RhPf	07 3 36 090	19 3	3400/5493
Ruttershausen	Gießen	Hess	06 1 41 069	34 8*	3479/5614
Rysum	Norden	Ndsa	03 6 33 159	61 1	2569/5917

S

Saal	Sankt Wendel	Saar	10 0 37 216	19 3	2590/5481
— a. d. Donau	Kelheim	Bay	09 2 37 153	08 2*	4495/5418
— a. d. Saale, Markt	Königshofen i. Grabfeld	Bay	09 6 44 133	13 8	3597/5577
Saalachauen, gemfr. Gebiet	Berchtesgaden	Bay	09 1 35 444	02 7	4567/5291
Saaldorf	Laufen	Bay	09 1 44 137	03 9	4570/5304
Saalhaupt	Kelheim	Bay	09 2 37 154	06 2	4504/5417
Saalhausen	Olpe	NW	05 8 38 516	33 6	3441/5664
Saalsdorf	Helmstedt	Ndsa	03 7 35 165	62 4	4436/5803
Saalstadt	Pirmasens	RhPf	07 3 40 041	18 0	3394/5466
Saarbrücken, Stadt		Saar	10 0 11 000	19 1	2572/5456
Saarlouis, Stadt	Trier-Saarlouis	RhPf	07 2 35 118	25 2	2539/5497
Saarfels	Merzig-Wadern	Saar	10 0 32 218	18 2	2549/5473
Saarlouis, Stadt	Merzig-Wadern	Saar	10 0 32 617	19 0*	2544/5486
Saarlouis, Stadt	Saarlouis	Saar	10 0 35 116	19 0	2555/5465
Saarlouis, Stadt	Saarlouis	Saar	10 0 35 117	19 0	2559/5469
Saasen	Fritzlar-Homberg	Hess	06 2 33 079	35 7	3539/5642
—	Gießen	Hess	06 1 41 070	34 9	3491/5607
Saaße	Lüchow-Dannenberg	Ndsa	03 3 36 274	86 0	4444/5868
Sabbenhausen	Detmold	NW	05 7 33 193	36 4	3519/5753
Sabershausen	Rhein-Hunsrück-Kreis	RhPf	07 1 40 132	24 3*	2601/5554
Sachau	Lüchow-Dannenberg	Ndsa	03 3 36 275	86 0	4433/5869
Sachrang	Rosenheim	Bay	09 1 49 157	02 7	4520/5284
Sachsa, Stadt // Bad	Osterode am Harz	Ndsa	03 2 39 139	48 5*	4400/5719
Sachsbad	Feuchtwangen	Bay	09 5 35 150	11 3	4393/5451
Sachsen	Ansbach	Bay	09 5 31 170	11 3	4402/5463
Sachsenbunde	Steinburg	SchH	01 1 45 195	67 1	3522/5981
Sachsenberg, Stadt	Waldeck	Hess	06 2 42 089	33 2	3485/5666
Sachsendorf	Ebermannstadt	Bay	09 4 34 154	08 0	4445/5532
Sachsenflur	Tauberbischofsheim	BaWü	08 2 39 169	12 9	3551/5487
Sachsenhagen, Stadt	Grafschaft Schaumburg	Ndsa	03 1 33 180	37 8*	3518/5807
Sachsenham	Griesbach i. Rottal	Bay	09 2 36 136	06 0	4585/5377
Sachsenhausen	Heidenheim	BaWü	08 1 37 144	09 7	3596/5387
—	Tauberbischofsheim	BaWü	08 2 39 170	14 1	3535/5510
—	Ziegenhain	Hess	06 2 45 055	34 6	3506/5644
—, Stadt	Waldeck	Hess	06 2 42 090	34 0*	3500/5679

Sachsenheim – Salzkotten

Gemeinde	Landkreis	Land	Statistische Kennziffer	Nummer des Natur- raumes	Koor- dinaten- schlüssel
Sachsenheim	Gemünden a. Main	Bay	09 6 37 130	14 0*	3554/5543
Sachsenkam	Bad Tölz	Bay	09 1 34 124	03 7	4473/5296
Sachsenried	Schongau	Bay	09 1 50 126	03 6	4410/5300
Sachsenwald (Forstgutsbezirk)	Herzogtum Lauenburg	SchH	01 1 35 246	69 6*	3589/5934
Sack	Alfeld (Leine)	Ndsa	03 2 31 171	37 7	3560/5763
—	Fürth	Bay	09 5 36 134	11 3	4428/5486
Sackenbach	Lohr a. Main	Bay	09 6 45 129	14 1	3543/5541
Sächsenheim	Ochsenfurt	Bay	09 6 50 152	13 0	3569/5495
Säckingen, Stadt	Säckingen	BaWü	08 3 43 149	16 0*	3421/5269
Saerbeck	Münster	NW	05 5 36 114	54 0	3406/5783
Safferstetten	Griesbach i. Rottal	Bay	09 2 36 137	05 4	4597/5357
Saffig	Mayen	RhPf	07 1 37 096	29 1	2600/5583
Sahlenburg	Land Hadeln	Ndsa	03 4 32 158	63 3	3476/5970
Sahms	Herzogtum Lauenburg	SchH	01 1 35 212	70 2*	4403/5934
Sahrendorf	Harburg	Ndsa	03 3 35 213	64 0	3569/5897
Saig	Hochschwarzwald	BaWü	08 3 40 147	15 4	3439/5306
Sailauf	Aschaffenburg	Bay	09 6 32 133	14 2	3518/5543
Sailauer Forst, gemfr. Gebiet	Aschaffenburg	Bay	09 6 32 444	14 1	3522/5545
Sailershausen	Haßfurt	Bay	09 6 40 152	13 9*	3604/5548
Sainbach	Aichach	Bay	09 1 31 162	06 2	4433/5375
Sainerholz	Oberwesterwaldkreis	RhPf	07 1 39 092	32 3	3418/5598
Salach	Göppingen	BaWü	08 1 36 155	10 1	3554/5396
Salching	Straubing	Bay	09 2 47 149	06 4	4542/5408
Saldenburg	Grafenau	Bay	09 2 35 128	40 8	4600/5405
Salderatzen	Lüchow - Dannenberg	Ndsa	03 3 36 276	86 0	4433/5873
Salem	Herzogtum Lauenburg	SchH	01 1 35 213	75 0	4422/5948
—	Überlingen	BaWü	08 3 45 163	03 1	3521/5293
Salgen	Mindelheim	Bay	09 7 43 153	04 6	3610/5334
Salksdorf	Vilsbiburg	Bay	09 2 49 142	06 0	4519/5373
Sallach	Eggenfelden	Bay	09 2 34 157	06 0	4548/5371
—	Mallersdorf	Bay	09 2 42 150	06 4*	4527/5409
—	Neuburg a. d. Donau	Bay	09 7 44 171	04 7*	4423/5393
Sallahn	Lüchow - Dannenberg	Ndsa	03 3 36 277	86 0	4433/5878
Sallingberg	Kelheim	Bay	09 2 37 155	06 2	4494/5406
Sallneck	Lörrach	BaWü	08 3 38 168	15 5	3408/5288
Salm	Daun	RhPf	07 2 33 060	27 0*	2549/5557
Salmanskirchen	Erding	Bay	09 1 38 146	05 2*	4497/5352
Salmanskirchen	Mühl Dorf a. Inn	Bay	09 1 46 153	06 0	4529/5349
Salmbach	Calw	BaWü	08 4 33 188	15 0	3475/5410
Salmendingen	Hechingen	BaWü	08 4 36 143	09 4	3509/5358
Salmsdorf	Ebern	Bay	09 6 36 169	11 6	4412/5545
Salmshausen	Ziegenhain	Hess	06 2 45 056	34 3	3519/5636
Salmtal	Bernkastel - Wittlich	RhPf	07 2 31 113	25 1*	2560/5532
Salmünster, Stadt	Schlüchtern	Hess	06 1 51 029	14 1*	3526/5571
Saltendorf	Burglengenfeld	Bay	09 3 33 144	08 1*	4505/5454
—	Nabburg	Bay	09 3 37 136	40 1*	4510/5486
Salvator // Sankt	Griesbach i. Rottal	Bay	09 2 36 138	06 0	4588/5375
Salz	Bad Neustadt a. d. Saale	Bay	09 6 34 135	14 0*	3586/5575
—	Lauterbach	Hess	06 1 44 052	35 0	3526/5588
—	Oberwesterwaldkreis	RhPf	07 1 39 093	32 3	3426/5597
Salzberg	Berchtesgaden	Bay	09 1 35 126	01 6	4578/5278
—	Fritzlar - Homberg	Hess	06 2 33 080	35 6	3535/5640
Salzbergen	Lingen	Ndsa	03 5 34 156	58 0*	2592/5799
Salzböden	Wetzlar	Hess	06 1 54 074	34 8*	3477/5616
Salzburg	Oberwesterwaldkreis	RhPf	07 1 39 094	32 2	3432/5614
Salzdahlum	Wolfenbüttel	Ndsa	03 7 36 174	51 2*	4403/5786
Salzderhelden, Flecken	Einbeck	Ndsa	03 2 33 144	37 2*	3562/5741
Salzdetfurth, Stadt // Bad	Hildesheim - Marienburg	Ndsa	03 2 35 196	37 9	3569/5771
Salzforst, gemfr. Gebiet	Bad Kissingen	Bay	09 6 33 444	35 4	3568/5578
Salzgitter, Stadt	—	Ndsa	03 7 13 000	52 0*	3591/5781
Salzhausen	Harburg	Ndsa	03 3 35 214	64 4	3578/5900
—, Bad	Büdingen	Hess	06 1 34 086	35 0	3498/5586
Salzhemmendorf, Flecken	Hameln - Pyrmont	Ndsa	03 1 34 178	37 7*	3541/5770
Salzig // Bad	Rhein - Hunsrück - Kreis	RhPf	07 1 40 004	29 0*	3402/5563
Salzkotten, Stadt	Büren	NW	05 7 32 521	54 2	3472/5726

Salzschlirf – Sankt Katharinen

Gemeinde	Landkreis	Land	Statistische Kennziffer	Nummer des Natur- raumes	Koor- dinaten- schlüssel
Salzschlirf, Bad	Fulda	Hess	06 2 34 116	35 5	3536/5610
Salzstetten	Horb	BaWü	08 4 37 147	12 2*	3471/5372
Salzuflen, Bad, Stadt	Lemgo	NW	05 7 37 114	36 4*	3483/5773
Salzweg	Passau	Bay	09 2 43 139	40 8	4610/5387
Sambach	Höchstädt a. d. Aisch	Bay	09 4 36 155	11 3	4416/5517
Sambleben	Wolfenbüttel	Ndsa	03 7 36 175	51 2	4417/5782
Samern	Grafschaft Bentheim	Ndsa	03 5 33 160	54 4*	2585/5796
Sammatz	Lüchow-Dannenberg	Ndsa	03 3 36 278	64 2	4427/5896
Sammenheim	Gunzenhausen	Bay	09 5 37 154	11 0*	4409/5436
Samsbacher Forst, gemfr. Gebiet	Burglengenfeld	Bay	09 3 33 444	07 0	4510/5456
Sand	Kehl	BaWü	08 3 35 140	21 0	3420/5378
— a. Main	Haßfurt	Bay	09 6 40 153	13 7*	4399/5540
Sandbach	Erbach	Hess	06 1 38 075	14 4	3501/5520
—	Passau	Bay	09 2 43 140	40 8	4594/5386
Sandberg	Bad Neustadt a. d. Saale	Bay	09 6 34 136	14 0*	3571/5579
—	Fulda	Hess	06 2 34 117	35 4	3567/5591
Sandbostel	Bremervörde	Ndsa	03 4 31 199	63 4*	3509/5919
Sande	Friesland	Ndsa	03 8 33 118	61 1	3434/5931
—	Paderborn	NW	05 7 40 513	54 0*	3476/5736
—	Südtondern	SchH	01 1 48 168	69 0*	3496/6067
Sandebeck	Höxter	NW	05 7 36 816	36 3	3499/5742
Sandel//Cleverns-	Friesland	Ndsa	03 8 33 112	60 2	3424/5936
Sandelzhausen	Mainburg	Bay	09 2 41 142	06 2	4484/5388
Sandersdorf	Riedenburg	Bay	09 3 44 144	08 2	4471/5418
Sandershausen	Kassel	Hess	06 2 38 026	34 3*	3538/5687
Sandesneben	Herzogtum Lauenburg	SchH	01 1 35 214	70 2	4401/5952
Sandharlanden	Kelheim	Bay	09 2 37 156	08 2*	4486/5411
Sandhausen	Heidelberg	BaWü	08 2 33 147	22 3*	3475/5467
—	Osterholz	Ndsa	03 4 33 148	63 3*	3488/5904
Sandhorst	Aurich (Ostfriesland)	Ndsa	03 6 31 152	60 2	3400/5929
Sanding	Regensburg	Bay	09 3 43 208	06 2	4512/5417
Sandizell	Schrobenhausen	Bay	09 1 51 137	06 2*	4439/5383
Sandkamp	Gifhorn	Ndsa	03 3 34 214	62 6*	4416/5812
Sandlofs	Lauterbach	Hess	06 1 44 053	35 5	3542/5618
Sands	Mellrichstadt	Bay	09 6 47 138	35 3	3584/5599
Sandsbach	Rottenburg a. d. Laaber	Bay	09 2 46 147	06 2	4503/5407
Sandstedt	Wesermünde	Ndsa	03 4 37 183	61 2	3468/5914
Sandweier	Rastatt	BaWü	08 3 42 146	22 3*	3441/5408
Sangenstedt	Harburg	Ndsa	03 3 35 215	64 4*	3584/5913
Sankt Alban	Donnersbergkreis	RhPf	07 3 33 066	19 3	3418/5506
— Aldegund	Cochem-Zell	RhPf	07 1 35 076	25 0*	2580/5550
— Andreasberg, Bergstadt	Zellerfeld	Ndsa	03 2 41 120	38 1	3605/5732
— Annen	Norderdithmarschen	SchH	01 1 37 155	68 3*	3505/6023
— Augustin	Rhein-Sieg-Kreis	NW	05 3 37 112	55 1*	2583/5627
— Barbara	Saarlouis	Saar	10 0 35 919	18 2	2550/5466
— Bartholomä, gemfr. Gebiet// Forst	Berchtesgaden	Bay	09 1 35 444	01 6	4574/5263
— Blasien, Stadt	Hochschwarzwald	BaWü	08 3 40 148	15 5	3435/5292
— Christoph	Wasserburg a. Inn	Bay	09 1 54 153	03 8	4504/5331
— Dionys	Lüneburg	Ndsa	03 3 37 198	64 4	3593/5912
— Englmär	Bogen	Bay	09 2 31 120	40 5	4560/5430
— Georgen im Schwarzwald, Stadt	Villingen	BaWü	08 3 46 136	15 4	3451/5332
— Georgen, gemfr. Gebiet// Forst	Bayreuth	Bay	09 4 32 444	07 1	4470/5538
— Georgiwold	Leer	Ndsa	03 6 32 198	61 0	2588/5899
— Goar, Stadt	Rhein-Hunsrück-Kreis	RhPf	07 1 40 133	29 0*	3408/5557
— Goarshausen, Stadt	Rhein-Lahn-Kreis	RhPf	07 1 41 121	29 0*	3408/5558
— Hubert	Kempen-Krefeld	NW	05 1 35 128	57 3	2529/5694
— Hülfe	Grafschaft Diepholz	Ndsa	03 1 31 161	58 4	3459/5832
— Ilgen	Heidelberg	BaWü	08 2 33 148	22 3*	3476/5466
— Ingbert, Stadt	Sankt Ingbert	Saar	10 0 36 124	19 1	2581/5461
— Johann	Mainz-Bingen	RhPf	07 3 39 050	22 8*	3429/5526
— Johann	Mayen	RhPf	07 1 37 097	29 2*	2585/5579
— Jürgen	Osterholz	Ndsa	03 4 33 149	61 2*	3488/5895
— Jürgen//Neu	Osterholz	Ndsa	03 4 33 136	63 2	3499/5903
— Julian	Kusel	RhPf	07 3 36 095	19 3*	3392/5498
— Katharinen	Bad Kreuznach	RhPf	07 1 33 088	22 8	3411/5526

Sankt Katharinen – Sattelberg

Gemeinde	Landkreis	Land	Statistische Kennziffer	Nummer des Natur- raumes	Koor- dinaten- schlüssel
Sankt Katharinen (Landkreis Neuwied)	Neuwied	RhPf	07 1 38 068	32 4	2595/5607
— Leon	Heidelberg	BaWü	08 2 33 149	22 3	3471/5458
— Lorenz	Kempten (Allgäu)	Bay	09 7 39 131	03 5	3596/5291
— Märgen	Hochschwarzwald	BaWü	08 3 40 149	15 4*	3432/5319
— Mang	Kempten (Allgäu)	Bay	09 7 39 132	03 5	3601/5288
— Margarethen	Steinburg	SchH	01 1 45 196	67 1	3517/5973
— Martin	Landau-Bad Bergzabern	RhPf	07 3 37 070	22 0*	3434/5463
— Mauritz	Münster	NW	05 5 36 414	54 0*	3409/5764
— Michaelisdonn	Süderdithmarschen	SchH	01 1 47 177	69 3*	3507/5983
— Nikolaus	Saarbrücken	Saar	10 0 34 517	19 1	2560/5449
— Oswald	Grafenau	Bay	09 2 35 129	40 3	4605/5418
— Oswald, gemfr. Gebiet	Grafenau	Bay	09 2 35 444	40 3	4606/5424
— Ottilien	Witzenhausen	Hess	06 2 43 042	35 7	3545/5676
— Peter	Freiburg	BaWü	08 3 34 166	15 4*	3428/5320
— Peter-Ording	Eiderstedt	SchH	01 1 32 124	68 3	3476/6019
— Peter// Westerdorf	Rosenheim	Bay	09 1 49 165	03 8	4508/5304
— Salvator	Griesbach i. Rottal	Bay	09 2 36 138	06 0	4588/5375
— Sebastian	Koblenz	RhPf	07 1 36 032	29 1	3398/5586
— Thomas	Bitburg	RhPf	07 2 32 113	27 7	2542/5548
— Tönis	Kempfen-Krefeld	NW	05 1 35 129	57 3	2534/5687
— Ulrich	Freiburg	BaWü	08 3 34 167	15 5	3413/5309
— Veit	Weißenburg i. Bay.	Bay	09 5 47 161	11 3*	4423/5442
— Veit, Stadt// Neumarkt-	Mühlodr. a. Inn	Bay	09 1 46 140	06 0	4538/5358
— Vit	Wiedenbrück	NW	05 7 42 414	54 1	3450/5743
— Wendel, Stadt	Sankt Wendel	Saar	10 0 37 112	19 0*	2584/5482
— Wilhelm	Freiburg	BaWü	08 3 34 168	15 5	3422/5307
— Wolfgang	Wasserburg a. Inn	Bay	09 1 54 154	05 2	4510/5343
— Zeno, gemfr. Gebiet// Forst	Berchtesgaden	Bay	09 1 35 444	01 6	4566/5283
Sannerz	Schlüchtern	Hess	06 1 51 030	14 1	3542/5576
Sanspareil	Kulmbach	Bay	09 4 39 153	08 0	4451/5538
Sapelloh	Nienburg (Weser)	Ndsa	03 1 37 180	58 2	3489/5810
Sappenfeld	Eichstätt	Bay	09 5 33 169	08 2	4435/5421
Sarau// Groß	Herzogtum Lauenburg	SchH	01 1 35 151	75 0*	4416/5961
— // Klein	Herzogtum Lauenburg	SchH	01 1 35 173	70 2*	4414/5961
Sarching	Regensburg	Bay	09 3 43 209	06 4	4517/5431
Sarsenack	Lüchow-Dannenberg	Ndsa	03 3 36 280	64 2	4434/5889
Sargenroth	Rhein-Hunsrück-Kreis	RhPf	07 1 40 134	24 1*	3393/5533
Sargenzell	Hünfeld	Hess	06 2 37 060	35 5	3552/5614
Sarlhusen	Steinburg	SchH	01 1 45 197	69 3*	3552/5988
Sarmersbach	Daun	RhPf	07 2 33 061	27 1	2562/5567
Sarmsheim// Münster-	Mainz-Bingen	RhPf	07 3 39 038	22 8	3420/5534
Sarnau	Marburg	Hess	06 2 39 092	34 5	3482/5636
Sarninghausen	Nienburg (Weser)	Ndsa	03 1 37 181	58 4*	3500/5826
Sarrodt	Schlüchtern	Hess	06 1 51 031	35 0	3528/5579
Sarstedt, Stadt	Hildesheim-Marienburg	Ndsa	03 2 35 197	52 1*	3559/5789
Sarzbüttel	Süderdithmarschen	SchH	01 1 47 178	69 3	3512/5999
Sasbach	Bühl	BaWü	08 3 31 136	21 2*	3433/5390
—	Emmendingen	BaWü	08 3 33 151	20 3*	3397/5335
Sasbachried	Bühl	BaWü	08 3 31 137	21 0	3433/5392
Sasbachwalden	Bühl	BaWü	08 3 31 138	15 2*	3436/5387
Sasendorf	Uelzen	Ndsa	03 3 39 255	64 3	4403/5883
Sassanfahrt	Bamberg	Bay	09 4 31 200	11 3	4427/5520
Sassen	Mayen	RhPf	07 1 37 098	27 1	2568/5570
Sassenberg, Stadt	Warendorf	NW	05 5 40 113	54 0	3434/5762
Sassendorf	Bamberg	Bay	09 4 31 201	11 2	4425/5540
—	Lüneburg	Ndsa	03 3 37 199	87 6	4405/5915
—, Bad	Soest	NW	05 8 40 114	54 2	3442/5717
Sassenhausen	Wittgenstein	NW	05 8 42 232	33 3	3457/5650
Sassenholz	Bremervörde	Ndsa	03 4 31 200	63 4	3521/5913
Sassenreuth	Eschenbach i. d. Opf.	Bay	09 3 35 138	08 0*	4478/5515
Saßmannshausen	Wittgenstein	NW	05 8 42 429	33 3	3456/5646
Satemin	Lüchow-Dannenberg	Ndsa	03 3 36 281	86 0	4439/5870
Satrup	Schleswig	SchH	01 1 43 186	70 0	3539/6062
Sattelbach	Mosbach	BaWü	08 2 36 156	14 4	3512/5475
Sattelberg	Schrobenhausen	Bay	09 1 51 138	06 2	4447/5372

Sattelbogen – Schalksmühle

Gemeinde	Landkreis	Land	Statistische Kennziffer	Nummer des Natur- raumes	Koor- dinaten- schlüssel
Sattelbogen	Cham	Bay	09 3 34 135	40 4*	4546/5442
Satteldorf	Crailsheim	BaWü	08 1 34 153	12 7*	3579/5448
Sattelpeilstein	Cham	Bay	09 3 34 136	40 4*	4548/5444
Sattenhausen	Göttingen	Ndsa	03 2 34 174	37 5	3576/5708
Sattlern	Eggenfelden	Bay	09 2 34 158	06 0	4564/5384
Sauensiek	Stade	Ndsa	03 4 35 192	63 4	3540/5916
Sauerhof	Münchberg	Bay	09 4 41 131	39 3	4477/5561
Sauerlach	Wolftratshausen	Bay	09 1 56 142	05 1	4474/5315
Sauerloh u. Wolfsmoos, gemfr. Gebiet	Hilpoltstein	Bay	09 5 39 444	11 1	4447/5459
Sauernheim	Ansbach	Bay	09 5 31 171	11 3	4410/5458
Sauerthal	Rhein-Lahn-Kreis	RhPf	07 1 41 122	30 4	3416/5550
Sauggart	Ehingen	BaWü	08 4 34 161	04 0	3547/5337
Sauingen	Wolfenbüttel	Ndsa	03 7 36 176	52 0	3596/5785
Saulburg	Bogen	Bay	09 2 31 146	40 6*	4540/5428
Sauldorf	Stockach	BaWü	08 3 44 153	04 0	3508/5312
Saulengrain	Mindelheim	Bay	09 7 43 154	04 6	3609/5319
Saulgau, Stadt	Saulgau	BaWü	08 4 42 187	04 0*	3537/5320
Saulgrub	Garmisch-Partenkirchen	Bay	09 1 41 122	03 7*	4427/5282
Saulheim	Alzey-Worms	RhPf	07 3 31 058	22 7	3439/5526
Sausenhofen	Gunzenhausen	Bay	09 5 37 155	11 0	4410/5438
Saustrup	Schleswig	SchH	01 1 43 187	70 0	3549/6060
Saxler	Daun	RhPf	07 2 33 062	27 0	2564/5556
Schaafhausen	Lüchow-Dannenberg	Ndsa	03 3 36 282	64 2*	4438/5883
Schaafheim	Dieburg	Hess	06 1 36 041	23 2*	3500/5531
Schaalby	Schleswig	SchH	01 1 43 188	70 0	3541/6046
Schabenhausen	Villingen	BaWü	08 3 46 137	15 4*	3462/5333
Schabringen	Dillingen a. d. Donau	Bay	09 7 32 161	04 5	3607/5386
Schachen	Fulda	Hess	06 2 34 118	35 3*	3565/5592
—	Säckingen	BaWü	08 3 43 150	15 5	3432/5274
Schachendorf	Cham	Bay	09 3 34 137	40 4	4551/5448
Schacht-Audorf	Rendsburg	SchH	01 1 42 215	69 8*	3547/6020
Schachten	Hofgeismar	Hess	06 2 36 040	34 3	3526/5700
Schackendorf	Segeberg	SchH	01 1 44 169	70 2*	3583/5981
Schadeck	Oberlahnkreis	Hess	06 1 47 050	31 2*	3442/5586
Schadenbach	Alsfeld	Hess	06 1 31 075	34 9	3498/5617
Schadges	Lauterbach	Hess	06 1 44 054	35 0	3529/5603
Schäferrei	Waldmünchen	Bay	09 3 49 135	40 1*	4548/5473
Schäferreiholz, gemfr. Gebiet	Waldmünchen	Bay	09 3 49 444	40 1*	4548/5473
Schäfstall	Donauwörth	Bay	09 7 33 168	08 2*	4416/5399
Schäftersheim	Mergentheim	BaWü	08 1 42 152	12 9	3564/5484
Schäftlarn	Wolftratshausen	Bay	09 1 56 143	03 7*	4459/5317
Schäpingen	Lüchow-Dannenberg	Ndsa	03 3 36 283	64 2	4422/5860
Schafbrücke	Saarbrücken	Saar	10 0 34 217	19 1	2577/5455
Schaffhausen	Nördlingen	Bay	09 7 46 173	09 8	4400/5403
—	Saarlouis	Saar	10 0 35 813	19 0	2559/5458
Schafflund	Flensburg	SchH	01 1 34 203	69 7	3511/6070
Schaffhausen	Leonberg	BaWü	08 1 40 132	12 2	3492/5399
Schafhof	Coburg	Bay	09 4 33 201	11 7	4424/5565
Schafshill	Riedenburg	Bay	09 3 44 145	08 2	4473/5421
Schafstedt	Süderdithmarschen	SchH	01 1 47 179	69 3	3519/5994
Schaftlach	Miesbach	Bay	09 1 45 130	03 7	4476/5295
Schafwedel	Uelzen	Ndsa	03 3 39 256	64 2	4415/5856
Schafwinkel	Verden	Ndsa	03 4 36 165	63 0	3530/5872
Schaibing	Wegscheid	Bay	09 2 51 128	40 9	5400/5385
Schaiblishausen	Ehingen	BaWü	08 4 34 162	04 2	3557/5345
Schaidt	Germersheim	RhPf	07 3 34 026	22 0*	3433/5436
Schaippach	Gemünden a. Main	Bay	09 6 37 131	14 1*	3548/5549
Schaitdorf	Riedenburg	Bay	09 3 44 146	08 2	4479/5427
Schale	Tecklenburg	NW	05 5 39 213	58 1	3406/5813
Schalkenbach	Ahrweiler	RhPf	07 1 31 073	27 1	2581/5595
Schalkenmehren	Daun	RhPf	07 2 33 063	27 0	2561/5559
Schalkham	Vilsbiburg	Bay	09 2 49 143	06 0	4531/5373
Schalkhausen	Ansbach	Bay	09 5 31 172	11 3*	4393/5464
—, gemfr. Gebiet	Ansbach	Bay	09 5 31 444	11 3	4392/5463
Schalkholz	Norderdithmarschen	SchH	01 1 37 156	69 3*	3517/6013
Schalksmühle	Lüdenscheid	NW	05 8 31 122	33 6	3396/5679

Schalkstetten – Scheeßel

Gemeinde	Landkreis	Land	Statistische Kennziffer	Nummer des Natur- raumes	Koor- dinaten- schlüssel
Schalkstetten	Ulm	BaWü	08 1 47 171	09 6	3567/5387
Schallbach	Lörrach	BaWü	08 3 38 169	20 1	3397/5281
Schalldorf	Ebersberg	Bay	09 1 37 136	03 8	4506/5318
—	Pfarrkirchen	Bay	09 2 44 138	06 0	4567/5366
Schallern	Lippstadr	NW	05 8 36 324	54 2	3445/5718
Schallfeld	Gerolzshofen	Bay	09 6 38 170	13 7	3598/5527
Schallodenbach	Kaiserslautern	RhPf	07 3 35 041	19 3	3407/5490
Schallstadt	Freiburg	BaWü	08 3 34 169	20 2	3407/5314
Schambach	Straubing	Bay	09 2 47 150	06 4	4551/5413
—	Wasserburg a. Inn	Bay	09 1 54 155	03 8	4521/5330
—	Weißenburg i. Bay.	Bay	09 5 47 162	11 0*	4423/5426
Schameder	Wittgenstein	NW	05 8 42 313	33 3	3450/5651
Schamelsberg	Bayreuth	Bay	09 4 32 173	07 1	4473/5530
Schamhaupten	Riedenburg	Bay	09 3 44 147	08 2	4470/5420
Schammelsdorf	Bamberg	Bay	09 4 31 202	11 2	4428/5533
Schanbach	Esslingen	BaWü	08 1 35 134	10 7	3528/5403
Schandelah	Braunschweig	Ndsa	03 7 32 161	62 4	4411/5794
Schankweiler	Bitburg	RhPf	07 2 32 114	26 1*	2527/5529
Schannenbach	Bergstraße	Hess	06 1 32 078	14 5	3480/5505
Schapbach	Wolfach	BaWü	08 3 48 132	15 3	3448/5361
Schapdetten	Münster	NW	05 5 36 213	54 1	2597/5756
Schapen	Braunschweig	Ndsa	03 7 32 162	62 4	4405/5795
—	Lingen	Ndsa	03 5 34 157	58 1	3402/5809
Scharbach	Bergstraße	Hess	06 1 32 079	14 5*	3488/5497
Scharbeutz // Haffkrug-	Eutin	SchH	01 1 33 121	70 2	4418/5989
Schardebüll	Südtondern	SchH	01 1 48 169	69 0*	3500/6065
Scharenstetten	Ulm	BaWü	08 1 47 172	09 6*	3563/5375
Scharfbilling	Bitburg	RhPf	07 2 32 115	26 1	2539/5533
Scharfenberg	Brilon	NW	05 8 33 721	33 5*	3467/5699
Scharfoldendorf	Holzminden	Ndsa	03 2 36 175	37 8	3543/5756
Scharmbeck	Harburg	Ndsa	03 3 35 216	64 4*	3576/5913
—, Stadt // Osterholz-	Osterholz	Ndsa	03 4 33 140	63 3*	3486/5899
Scharmbeckstotel	Osterholz	Ndsa	03 4 33 150	63 3*	3484/5897
Scharmede	Büren	NW	05 7 32 522	54 2*	3474/5731
Scharnebeck	Lüneburg	Ndsa	03 3 37 200	64 4*	4400/5908
Scharnhagen	Esslingen	BaWü	08 1 35 135	10 6	3519/5397
Scharnhorst	Celle	Ndsa	03 3 32 182	64 1	3586/5844
—	Verden	Ndsa	03 4 36 176	63 0	3519/5869
Scharrel	Neustadt am Rübenberge	Ndsa	03 1 36 160	62 2	3538/5822
— (Oldenburg)	Cloppenburg	Ndsa	03 8 32 127	60 0	3413/5882
Scharrendorf	Grafschaft Hoya	Ndsa	03 1 32 197	59 4	3476/5851
Scharringhausen	Grafschaft Diepholz	Ndsa	03 1 31 162	58 4	3487/5826
Scharzfeld	Osterode am Harz	Ndsa	03 2 39 140	48 5*	3595/5723
Schashagen	Oldenburg in Holstein	SchH	01 1 38 140	70 2	4427/6001
Schatensen	Uelzen	Ndsa	03 3 39 257	64 0	3586/5878
Schatteburg	Leer	Ndsa	03 6 32 199	61 0*	3402/5895
Schatthausen	Heidelberg	BaWü	08 2 33 150	12 5	3482/5464
Schatzhofen	Landshut	Bay	09 2 40 155	06 2	4500/5384
Schauenstein, Stadt	Naila	Bay	09 4 42 137	39 3*	4482/5571
Schauerberg	Neustadt a. d. Aisch	Bay	09 5 41 179	11 3	4406/5490
—	Pirmasens	RhPf	07 3 40 042	18 0	3396/5465
Schauerheim	Neustadt a. d. Aisch	Bay	09 5 41 180	11 4	4396/5494
Schauernheim // Dannstadt-	Ludwigshafen	RhPf	07 3 38 006	22 1	3450/5476
Schauelfelberg, gemfr. Gebiet	Kronach	Bay	09 4 38 444	39 2	4448/5587
Schaufeling	Deggendorf	Bay	09 2 32 147	40 7*	4576/5413
Schaumburg	Grafschaft Schaumburg	Ndsa	03 1 33 181	37 8*	3514/5785
—	Rhein-Lahn-Kreis	RhPf	07 1 41 123	30 4*	3427/5578
Schauren	Birkenfeld	RhPf	07 1 34 076	24 1*	2589/5519
—	Cochem-Zell	RhPf	07 1 35 077	24 3*	2590/5543
Schechingen	Schwäbisch Gmünd	BaWü	08 1 45 135	10 2	3567/5415
Scheden	Münden	Ndsa	03 2 37 135	37 1	3551/5703
Schederndorf	Bamberg	Bay	09 4 31 203	08 0	4440/5542
Scheer, Stadt	Saulgau	BaWü	08 4 42 188	09 5*	3522/5326
Scheerhorn	Grafschaft Bentheim	Ndsa	03 5 33 161	58 0*	2565/5826
Scheeßel	Rotenburg (Wümme)	Ndsa	03 4 34 151	63 1	3532/5893

Gemeinde	Landkreis	Land	Statistische Kennziffer	Nummer des Naturraumes	Koordinatenschlüssel
Scheffau	Lindau (Bodensee)	Bay	09 7 50 130	02 0	3565/5268
Scheggerott	Schleswig	SchH	01 1 43 189	70 0	3553/6060
Scheibenhardt	Germersheim	RhPf	07 3 34 027	22 1	3437/5428
Scheid	Prüm	RhPf	07 2 34 108	28 1	2530/5580
Scheidegg, Markt	Lindau (Bodensee)	Bay	09 7 50 131	03 3*	3564/5272
Scheiden	Merzig-Wadern	Saar	10 0 32 419	19 0*	2552/5490
Scheidental	Buchen	BaWü	08 2 32 172	14 4	3511/5485
Scheidt	Rhein-Lahn-Kreis	RhPf	07 1 41 124	31 0*	3422/5578
—	Saarbrücken	Saar	10 0 34 218	19 1	2577/5457
Scheie	Schaumburg-Lippe	Ndsa	03 1 38 158	52 2	3504/5794
Scheinfeld, Stadt	Scheinfeld	Bay	09 5 44 156	11 5	3605/5504
Scheitenkorb	Bitburg	RhPf	07 2 32 116	28 0	2515/5541
Schellenburg	Osnabrück	Ndsa	03 5 37 171	53 5	3447/5794
Schelingen	Freiburg	BaWü	08 3 34 170	20 3	3402/5331
Schelklingen, Stadt	Ehingen	BaWü	08 4 34 163	09 5	3554/5360
Schellbach	Fritzlar-Homberg	Hess	06 2 33 081	35 6	3532/5650
Schellbronn	Pforzheim	BaWü	08 2 37 137	15 0	3481/5409
Schelldorf	Eichstätt	Bay	09 5 33 170	08 2	4457/5417
Schellenbach	Krumbach (Schwaben)	Bay	09 7 40 148	04 6	4394/5351
Schellenberg // Hellenhahn-	Oberwesterwaldkreis	RhPf	07 1 39 039	32 3*	3430/5608
Schellenberger Forst, gemfr. Gebiet	Berchtesgaden	Bay	09 1 35 444	01 6	4576/5285
Schellert	Neustadt a. d. Aisch	Bay	09 5 41 181	11 3*	4400/5491
Schellerten	Hildesheim-Marienburg	Ndsa	03 2 35 198	52 0	3576/5784
Schellhorn	Plön	SchH	01 1 41 189	70 2	3585/6011
Schellweiler	Kusel	RhPf	07 3 36 091	19 3	2600/5487
Schelrade	Norderdithmarschen	SchH	01 1 37 157	69 2	3523/6008
Schemmerberg	Biberach	BaWü	08 4 32 174	04 2	3561/5340
Schemmern	Eschwege	Hess	06 2 31 053	35 7	3557/5664
Scheneffeld	Pinneberg	SchH	01 1 39 156	69 5	3554/5941
—	Rendsburg	SchH	01 1 42 216	69 3	3531/5991
Schenkelberg	Unterwesterwaldkreis	RhPf	07 1 42 066	32 3*	3413/5605
Schenkenberg // Groß	Herzogtum Lauenburg	SchH	01 1 35 152	70 2	4406/5964
— // Klein	Stormarn	SchH	01 1 46 151	70 2	4405/5964
Schenkenzell	Wolfach	BaWü	08 3 48 133	15 3	3454/5353
Schenklengsfeld	Hersfeld	Hess	06 2 35 063	35 5*	3559/5631
Schensolz	Hersfeld	Hess	06 2 35 064	35 5	3558/5634
Schepbach	Günzburg	Bay	09 7 36 166	04 6	3607/5364
—	Öhringen	BaWü	08 1 44 147	12 7*	3532/5447
Schepbacher Forst, gemfr. Gebiet	Augsburg	Bay	09 7 31 444	04 6	4392/5366
Schepkau	Helmstedt	Ndsa	03 7 35 166	62 4	4415/5796
Schepsdorf-Lohne	Lingen	Ndsa	03 5 34 158	58 6*	2588/5820
Scherenbostel	Burgdorf	Ndsa	03 3 31 169	62 2	3549/5821
Scherfede	Warburg	NW	05 7 41 523	36 0*	3502/5710
Scheringen	Buchen	BaWü	08 2 32 173	14 4	3516/5481
Schermbeck	Grafschaft Schaumburg	Ndsa	03 1 33 182	37 8	3505/5788
—	Rees	NW	05 2 38 718	57 8	2560/5728
Schernau	Kitzingen	Bay	09 6 43 149	13 4	3580/5521
Scherneck	Coburg	Bay	09 4 33 202	11 7	4425/5563
Schernfeld	Eichstätt	Bay	09 5 33 171	08 2	4434/5419
Schernfelder Forst, gemfr. Gebiet	Eichstätt	Bay	09 5 33 444	08 2	4433/5422
Scherstetten	Schwabmünchen	Bay	09 7 47 134	04 6	4399/5339
Scherzheim	Kehl	BaWü	08 3 35 141	21 0	3426/5397
Scherzingen	Freiburg	BaWü	08 3 34 171	20 2	3406/5313
Schessinghausen	Nienburg (Weser)	Ndsa	03 1 37 182	62 2	3518/5829
Scheßlitz, Stadt	Bamberg	Bay	09 4 31 204	11 2	4430/5539
Scheuen	Celle	Ndsa	03 3 32 183	64 1	3573/5839
Scheuerfeld	Altenkirchen (Westerwald)	RhPf	07 1 32 098	33 0	3418/5628
—	Coburg	Bay	09 4 33 203	11 7	4424/5569
Scheuern	Bitburg	RhPf	07 2 32 117	28 0	2522/5542
—	Sankt Wendel	Saar	10 0 37 715	19 4	2568/5484
Scheuring	Landsberg a. Lech	Bay	09 1 43 153	04 7*	4418/5337
Scheyern	Pfaffenhofen a. d. Ilm	Bay	09 1 48 167	06 2	4460/5374
Schickelsheim	Helmstedt	Ndsa	03 7 35 167	51 2*	4423/5792
Schieder	Detmold	NW	05 7 33 194	36 4	3510/5753
Schiefbahn	Kempfen-Krefeld	NW	05 1 35 131	57 3	2537/5678
Schiefweg	Wolfstein	Bay	09 2 52 147	40 8*	5397/5401
Schielberg	Karlsruhe	BaWü	08 2 34 153	15 0*	3460/5412
Schienen	Konstanz	BaWü	08 3 36 159	03 1	3493/5284

Schieren – Schlechtbach

Gemeinde	Landkreis	Land	Statistische Kennziffer	Nummer des Natur- raumes	Koor- dinaten- schlüssel
Schieren	Segeberg	SchH	01 1 44 170	70 2	3591/5980
—, gemfr. Gebiet	Helmstedt	Ndsa	03 7 35 524+	51 2	4424/5788
Schierensee	Rendsburg	SchH	01 1 42 217	70 2	3564/6014
Schierhorn	Harburg	Ndsa	03 3 35 217	64 0	3561/5904
Schierling, Markt	Mallersdorf	Bay	09 2 42 151	06 2	4510/5411
Schierloh	Osnabrück	Ndsa	03 5 37 172	54 0	3434/5771
Schierneichen-Deinsen	Schaumburg-Lippe	Ndsa	03 1 38 159	52 2	3507/5798
Schiersfeld	Donnersbergkreis	RhPf	07 3 33 067	19 3	3410/5507
Schiesheim	Rhein-Lahn-Kreis	RhPf	07 1 41 125	30 4	3433/5571
Schießen	Neu-Ulm	Bay	09 7 45 151	04 6	3592/5352
Schietingen	Horb	BaWü	08 4 37 148	12 2	3478/5374
Schiffdorf	Wesermünde	Ndsa	03 4 37 184	63 3*	3477/5933
Schiffelbach	Marburg	Hess	06 2 39 093	34 6*	3499/5646
Schiffelborn // Oberurff-	Fritzlar-Homberg	Hess	06 2 33 067	34 1*	3511/5656
Schifferstadt, Stadt	Ludwigshafen	RhPf	07 3 38 025	22 1	3454/5472
Schiffweiler	Ottweiler	Saar	10 0 33 411	19 0*	2582/5471
Schildthurn	Pfarrkirchen	Bay	09 2 44 139	06 0	4564/5352
Schillerslage	Burgdorf	Ndsa	03 3 31 170	62 3*	3566/5815
Schillertswiesen	Roding	Bay	09 3 45 140	40 6	4529/5441
Schillingen	Trier-Saarburg	RhPf	07 2 35 119	24 3*	2556/5500
Schillingsfürst, Stadt	Rothenburg ob der Tauber	Bay	09 5 43 158	11 4*	3591/5461
Schillingstadt	Buchen	BaWü	08 2 32 174	12 8	3541/5480
Schillsdorf	Plön	SchH	01 1 41 190	70 2	3573/5999
Schillwitzried	Pfaffenhofen a. d. Ilm	Bay	09 1 48 168	06 3*	4473/5397
Schiltach, Stadt	Wolfach	BaWü	08 3 48 134	15 3	3451/5351
Schiltberg	Aichach	Bay	09 1 31 163	06 2	4445/5370
Schilttern	Wasserburg a. Inn	Bay	09 1 54 156	05 2	4514/5346
Schimborn	Alzenau i. UFr.	Bay	09 6 31 148	14 2	3513/5546
Schimmendorf	Kulmbach	Bay	09 4 39 154	07 1	4454/5558
Schindhard	Pirmasens	RhPf	07 3 40 043	17 1	3414/5446
Schinkel	Eckernförde	SchH	01 1 31 158	70 1	3561/6025
Schinna	Nienburg (Weser)	Ndsa	03 1 37 183	58 3	3505/5823
Schiphorst	Herzogtum Lauenburg	SchH	01 1 35 215	70 2	3597/5954
Schiplage	Melle	Ndsa	03 5 35 151	53 1	3461/5780
Schippach	Miltenberg	Bay	09 6 48 134	14 4	3522/5503
—	Obernburg a. Main	Bay	09 6 49 135	14 1	3514/5520
Schirmitz	Neustadt a. d. Waldnaab	Bay	09 3 40 159	07 0	4512/5502
Schirnding	Wunsiedel	Bay	09 4 47 142	39 5	4516/5549
Schirnsdorf	Höchstädt a. d. Aisch	Bay	09 4 36 156	11 3*	4412/5513
Schirradorf	Kulmbach	Bay	09 4 39 155	08 0	4450/5541
Schirum	Aurich (Ostfriesland)	Ndsa	03 6 31 153	60 2	3401/5924
Schlackenreuth	Stadtsteinach	Bay	09 4 45 131	39 2	4471/5566
Schladen	Goslar	Ndsa	03 7 34 137	51 0	4400/5767
Schladt	Bernkastel-Wittlich	RhPf	07 2 31 114	27 0	2560/5544
Schlächtenhaus	Lörrach	BaWü	08 3 38 170	15 5	3405/5284
Schlag	Grafenau	Bay	09 2 35 130	40 8	4603/5413
—	Regen	Bay	09 2 45 136	40 4*	4591/5422
Schlageten	Säckingen	BaWü	08 3 43 151	15 5	3434/5286
Schlagstein // Obermaubach-	Düren	NW	05 4 32 757	28 2	2531/5620
Schlaifhausen	Forchheim	Bay	09 4 35 159	11 2	4439/5508
Schlaitdorf	Nürtingen	BaWü	08 1 43 149	10 4	3516/5385
Schlamersdorf	Stormarn	SchH	01 1 46 180	70 2	3589/5968
Schlammersdorf	Eschenbach i. d. OPf.	Bay	09 3 35 139	07 0*	4481/5518
—	Forchheim	Bay	09 4 35 160	11 3	4428/5515
Schlangen	Detmold	NW	05 7 33 195	54 2*	3489/5741
Schlangenberg	Untertaunuskreis	Hess	06 1 52 066	30 1*	3435/5551
Schlannau	Lüchow-Dannenberg	Ndsa	03 3 36 284	64 2	4426/5869
Schlanze	Lüchow-Dannenberg	Ndsa	03 3 36 285	86 0*	4431/5872
Schlarpe	Northeim	Ndsa	03 2 38 168	37 0	3552/5724
Schlat	Göppingen	BaWü	08 1 36 156	10 1	3552/5391
Schlatt	Freiburg	BaWü	08 3 34 172	20 0*	3401/5311
—	Hechingen	BaWü	08 4 36 144	10 0	3502/5356
— am Randen	Konstanz	BaWü	08 3 36 160	03 0	3478/5293
— unter Krähen	Konstanz	BaWü	08 3 36 161	03 0	3488/5296
Schlatten	Neustadt a. d. Waldnaab	Bay	09 3 40 160	40 1*	4520/5514
Schlattstall	Nürtingen	BaWü	08 1 43 150	09 4	3536/5376
Schlattendorf	Viechtach	Bay	09 2 48 127	40 4	4565/5438
Schlauersbach	Ansbach	Bay	09 5 31 173	11 3	4409/5460
Schlausenbach	Prüm	RhPf	07 2 34 109	28 1	2526/5572
Schlechting	Traunstein	Bay	09 1 53 146	02 7	4530/5287
Schlechtbach	Waiblingen	BaWü	08 1 49 164	10 7	3539/5416

Schlechtenwegen – Schluchtern

Gemeinde	Landkreis	Land	Statistische Kennziffer	Nummer des Natur- raumes	Koor- dinaten- schlüssel
Schlechtenwegen	Lauterbach	Hess	06 1 44 055	35 0	3530/5600
Schlechtnau	Lörrach	BaWü	08 3 38 171	15 5	3421/5298
Schledehausen	Osnabrück	Ndsa	03 5 37 173	53 5*	3448/5794
Schleefeld	Wasserburg a. Inn	Bay	09 1 54 157	03 8	4512/5328
Schleerieth	Schweinfurt	Bay	09 6 51 154	13 6*	3578/5543
Schleeßel	Rotenburg (Wümme)	Ndsa	03 4 34 152	63 4	3517/5890
Schlegel	Hof	Bay	09 4 37 138	39 2	4486/5579
Schlegelsberg	Memmingen	Bay	09 7 42 153	04 6	3601/5322
Schlehdorf	Weilheim i. OB	Bay	09 1 55 141	03 7*	4449/5280
Schleich	Trier-Saarburg	RhPf	07 2 35 120	25 0	2560/5520
Schleichacher Forst-Nordost, gemfr. Gebiet//Fabrik-	Haßfurt	Bay	09 6 40 444	11 5	4396/5534
— Forst-Südwest, gemfr. Gebiet //Fabrik	Haßfurt	Bay	09 6 40 444	11 5	4394/5533
Schleicherholz, gemfr. Gebiet	Lauf a.d. Pegnitz	Bay	09 5 40 444	11 3	4450/5492
Schleid	Bitburg	RhPf	07 2 32 118	26 1*	2535/5547
Schleiden	Jülich	NW	05 4 34 217	55 4	2517/5639
—, Stadt.	Schleiden	NW	05 4 36 112	28 2	2534/5599
Schleiden//Nieder-	Waldeck	Hess	06 2 42 074	33 2	3482/5679
Schleidweiler-Rodt	Trier-Saarburg	RhPf	07 2 35 121	26 1*	2547/5527
Schleptrup	Bersenbrück	Ndsa	03 5 32 184	53 6*	3434/5806
Schlesen	Plön	SchH	01 1 41 191	70 2	3586/6021
Schleswig, Stadt	Schleswig	SchH	01 1 43 190	70 0	3536/6043
Schletau	Lüchow-Dannenberg	Ndsa	03 3 36 286	86 0	4457/5866
Schletzenhausen	Fulda	Hess	06 2 34 119	35 0	3535/5598
Schletzenrod	Hünfeld	Hess	06 2 37 061	35 5	3545/5624
Schlewecke	Gandersheim	Ndsa	03 7 33 167	37 9	3578/5768
Schlicht	Amberg	Bay	09 3 31 149	07 0	4485/5497
—	Wasserburg a. Inn	Bay	09 1 54 158	03 8	4519/5332
Schlichten	Waiblingen	BaWü	08 1 49 154	10 7	3537/5404
Schlichtenberger Wald, gemfr. Gebiet	Wolfstein	Bay	09 2 52 444	40 3	5402/5414
Schlichting	Norderdithmarschen	SchH	01 1 37 158	68 3*	3506/6019
Schlieckau	Uelzen	Ndsa	03 3 39 258	64 3	4413/5870
Schliekum	Springe	Ndsa	03 1 39 152	52 1	3558/5790
Schliengen	Müllheim	BaWü	08 3 39 146	20 1*	3394/5292
Schlier	Ravensburg	BaWü	08 4 39 132	03 3*	3551/5293
Schlierbach	Bergstraße	Hess	06 1 32 080	14 5	3483/5505
—	Biedenkopf	Hess	06 1 33 054	32 0	3462/5625
—	Dieburg	Hess	06 1 36 042	23 1	3498/5530
—	Fritzlar-Homberg	Hess	06 2 33 082	34 3*	3513/5647
—	Gelnhausen	Hess	06 1 40 058	14 3	3521/5574
—	Göppingen	BaWü	08 1 36 157	10 1	3538/5393
Schlierschied	Rhein-Hunsrück-Kreis	RhPf	07 1 40 135	24 1*	2603/5527
Schliersee, Markt	Miesbach	Bay	09 1 45 131	02 5	4490/5289
Schlierstadt	Buchen	BaWü	08 2 32 175	12 8	3526/5479
Schliestedt	Wolfenbüttel	Ndsa	03 7 36 178	51 2	4418/5779
Schlimpfhof	Bad Kissingen	Bay	09 6 33 151	14 0	3569/5565
Schlingen	Kaufbeuren	Bay	09 7 38 154	04 7	4397/5316
Schlipps	Freising	Bay	09 1 39 166	06 2	4467/5367
Schlippsheim	Augsburg	Bay	09 7 31 164	04 6	4411/5361
Schlitz, Stadt	Lauterbach	Hess	06 1 44 056	35 5	3539/5615
Schlitzhausen	Fulda	Hess	06 2 34 120	35 3*	3571/5614
Schlockenau	Stadtsteinach	Bay	09 4 45 132	39 3*	4473/5565
Schlossau	Buchen	BaWü	08 2 32 176	14 4	3511/5489
Schloßberg	Aalen	BaWü	08 1 31 157	09 6	3600/5413
—	Hilpoltstein	Bay	09 5 39 178	11 0	4434/5442
Schloßböckelheim	Bad Kreuznach	RhPf	07 1 33 089	19 3*	3409/5519
Schloßborn	Main-Taunus-Kreis	Hess	06 1 46 038	30 1*	3456/5562
Schloß Holte	Wiedenbrück	NW	05 7 42 612	54 0	3471/5748
—-Neuhaus	Paderborn	NW	05 7 40 514	54 2*	3480/5734
—Ricklingen	Neustadt am Rübenberge	Ndsa	03 1 36 156	62 2	3535/5811
Schlotfeld	Steinburg	SchH	01 1 45 198	69 3	3538/5981
Schlottenhof	Wunsiedel	Bay	09 4 47 143	39 5	4515/5548
Schlotzau	Hünfeld	Hess	06 2 37 062	35 5	3545/5617
Schluchsee	Hochschwarzwald	BaWü	08 3 40 150	15 4*	3439/5298
Schluchtern	Heilbronn	BaWü	08 1 38 186	12 5	3507/5446

Schlüchtern – Schmittweiler

Gemeinde	Landkreis	Land	Statistische Kennziffer	Nummer des Natur- raumes	Koor- dinaten- schlüssel
Schlüchtern, Kreisstadt	Schlüchtern	Hess	06 1 51 032	14 1*	3537/5579
Schlüsselburg, Stadt	Minden	NW	05 7 39 731	58 3	3505/5817
Schlüsselfeld, Stadt	Höchststadt a.d. Aisch	Bay	09 4 36 157	11 5	4400/5515
Schlungenhof	Gunzenhausen	Bay	09 5 37 156	11 3	4408/5445
Schlußdorf	Osterholz	Ndsa	03 4 33 151	63 2	3499/5900
Schluttenbach	Karlsruhe	BaWü	08 2 34 154	15 0	3456/5418
Schmachtenberg	Haßfurt	Bay	09 6 40 154	11 6*	4400/5542
—	Obernburg a. Main	Bay	09 6 49 136	14 1	3517/5516
Schmähingen	Nördlingen	Bay	09 7 46 174	10 3	4391/5409
Schmalbröich	Kempfen-Krefeld	NW	05 1 35 132	57 3	2526/5693
Schmalegg	Ravensburg	BaWü	08 4 39 133	03 2*	3541/5296
Schmalenbeck	Osterholz	Ndsa	03 4 33 152	63 2	3503/5893
Schmalenberg	Pirmasens	RhPf	07 3 40 044	18 0*	3407/5467
Schmalenbruch-Windhorn	Schaumburg-Lippe	Ndsa	03 1 38 160	62 8	3519/5810
Schmalensee	Segeberg	SchH	01 1 44 171	70 2	3583/5995
Schmalfeld	Segeberg	SchH	01 1 44 172	69 8	3565/5972
Schmalfelden	Crailsheim	BaWü	08 1 34 154	12 7	3574/5466
Schmalförden	Grafschaft Diepholz	Ndsa	03 1 31 163	59 4*	3479/5845
Schmallenberg, Stadt	Meschede	NW	05 8 37 614	33 5*	3450/5668
Schmalnau	Fulda	Hess	06 2 34 121	35 3	3556/5591
Schmalstede	Rendsburg	SchH	01 1 42 218	70 2	3567/6007
Schmalwasser	Bad Neustadt a.d. Saale	Bay	09 6 34 137	14 0	3574/5578
— —Nord, gemfr. Gebiet//Forst	Bad Neustadt a.d. Saale	Bay	09 6 34 444	14 0	3574/5577
— —Süd, gemfr. Gebiet //Forst	Bad Neustadt a.d. Saale	Bay	09 6 34 444	14 0	3573/5580
Schmarbeck	Celle	Ndsa	03 3 32 184	64 1	3581/5864
Schmardau	Lüchow-Dannenberg	Ndsa	03 3 36 287	64 2	4431/5887
Schmarrie	Springe	Ndsa	03 1 39 153	37 8	3526/5790
Schmarsau	Lüchow-Dannenberg	Ndsa	03 3 36 288	86 0	4457/5864
Schmatzhausen	Rottenburg a. d. Laaber	Bay	09 2 46 148	06 2	4502/5391
Schmechten	Höxter	NW	05 7 36 322	36 1*	3506/5728
Schmedenstedt	Peine	Ndsa	03 2 40 157	62 3*	3588/5795
Schmedeswurth	Süderdithmarschen	SchH	01 1 47 180	68 4	3502/5977
Schmedissen	Detmold	NW	05 7 33 423	53 0	3495/5751
Schmeilsdorf	Kulmbach	Bay	09 4 39 156	07 1	4454/5553
Schmellerforst, gemfr. Gebiet	Augsburg	Bay	09 7 31 444	04 6	4391/5355
Schmelz	Saarlouis	Saar	10 0 35 615	19 0	2561/5479
Schmerbach	Mergentheim	BaWü	08 1 42 153	12 9*	3577/5475
Schmerlecke	Lippstadt	NW	05 8 36 325	54 2	3448/5718
Schmerlenbacher Wald, gemfr. Gebiet	Aschaffenburg	Bay	09 6 32 444	14 2	3515/5538
Schmessau	Lüchow-Dannenberg	Ndsa	03 3 36 289	64 2	4429/5888
Schmiden	Waiblingen	BaWü	08 1 49 155	12 3	3519/5411
Schmidgaden	Nabburg	Bay	09 3 37 137	07 0	4506/5476
Schmidham	Griesbach i. Rottal	Bay	09 2 36 139	06 0	4593/5372
Schmidhausen	Heilbronn	BaWü	08 1 38 187	10 8	3524/5434
Schmidheid, gemfr. Gebiet	Tiracheneuth	Bay	09 3 47 444	40 0	4526/5531
Schmidmühlen, Markt	Burglengenfeld	Bay	09 3 33 145	08 1	4494/5459
Schmidt	Monschau	NW	05 4 35 413	28 2	2529/5614
Schmidthachenbach	Birkenfeld	RhPf	07 1 34 077	19 3	2606/5511
Schmidtstadt	Sulzbach-Rosenberg	Bay	09 3 46 135	08 0*	4469/5491
Schmie	Vaihingen	BaWü	08 1 48 143	12 4	3487/5427
Schmiechen	Ehingen	BaWü	08 4 34 164	09 5	3553/5359
—	Friedberg	Bay	09 7 34 141	05 0	4423/5342
Schmiedorf	Eszenfelden	Bay	09 2 34 159	06 0	4568/5386
Schmieh	Calw	BaWü	08 4 33 189	15 0	3475/5394
Schmieheim	Lahr	BaWü	08 3 37 142	21 1*	3415/5350
Schmilau	Herzogtum Lauenburg	SchH	01 1 35 216	75 0	4418/5949
Schmillinghausen	Waldeck	Hess	06 2 42 091	34 1*	3501/5699
Schmißberg	Birkenfeld	RhPf	07 1 34 078	19 4	2587/5504
Schmitshausen	Zweibrücken	RhPf	07 3 41 030	18 0	3391/5464
Schmitt	Cochem-Zell	RhPf	07 1 35 078	27 0	2572/5559
Schmitten	Usingen	Hess	06 1 53 033	30 2	3460/5570
—//Ober-	Büdingen	Hess	06 1 34 074	35 0	3502/5589
—//Unter-	Büdingen	Hess	06 1 34 095	35 0	3501/5588
Schmittlotheim	Frankenberg	Hess	06 2 32 067	34 4	3493/5668
Schmittweiler (Amtsgericht Lauterecken)	Bad Kreuznach	RhPf	07 1 33 090	19 3	3406/5507

Gemeinde	Landkreis	Land	Statistische Kennziffer	Nummer des Natur- raumes	Koor- dinaten- schlüssel
Schmölau	Uelzen	Ndsa	03 3 39 259	64 2	4423/5879
Schmölz	Kronach	Bay	09 4 38 176	07 1	4447/5565
Schnabelwaid, Markt	Pegnitz	Bay	09 4 43 160	07 1*	4470/5520
Schnabelwaiders Kütschenrain, gemfr. Gebiet	Pegnitz	Bay	09 4 43 444	08 0	4472/5518
Schnackenburg, Stadt	Lüchow-Dannenberg	Ndsa	03 3 36 290	87 6	4471/5878
Schnackenwerth	Schweinfurt	Bay	09 6 51 155	13 6	3580/5542
Schnaid	Forchheim	Bay	09 4 35 161	11 3	4424/5516
—	Kronach	Bay	09 4 38 177	39 2	4468/5573
Schnait	Waiblingen	BaWü	08 1 49 156	10 7	3530/5406
Schnaitsee	Traunstein	Bay	09 1 53 147	03 8*	4528/5326
Schnaittach, Markt	Lauf a.d. Pegnitz	Bay	09 5 40 139	11 2*	4452/5492
—, gemfr. Gebiet	Lauf a.d. Pegnitz	Bay	09 5 40 444	08 0*	4453/5492
Schnaittenbach, Stadt	Amberg	Bay	09 3 31 150	07 0*	4500/5490
Schnakenbek	Herzogtum Lauenburg	SchH	01 1 35 217	69 6	4401/5918
Schnappenhammer Forst, gemfr. Gebiet	Kronach	Bay	09 4 38 444	39 2	4467/5573
Schnarchenreuth	Hof	Bay	09 4 37 139	41 1*	4484/5584
Schnarup	Schleswig	SchH	01 1 43 191	70 0	3542/6057
Schnatebüll//Oster	Südtondern	SchH	01-1 48 164	69 0	3496/6069
—//Wester	Südtondern	SchH	01 1 48 186	68 2*	3495/6069
Schnathorst	Lübbecke	NW	05 7 38 518	53 1*	3480/5794
Schnaupping	Wasserburg a. Inn	Bay	09 1 54 159	05 2	4506/5338
Schneckenhausen	Kaiserslautern	RhPf	07 3 35 042	19 3	3409/5489
Schneckenhofen	Günzburg	Bay	09 7 36 167	04 6	3591/5363
Schneckenlohe	Kronach	Bay	09 4 38 178	11 7	4443/5564
Schnedinghausen	Northeim	Ndsa	03 2 38 169	37 2	3563/5729
Schneeberg	Oberviechtach	Bay	09 3 41 131	40 1*	4535/5480
—, Markt	Miltenberg	Bay	09 6 48 135	14 4	3517/5500
Schneeheide	Fallingb. St.	Ndsa	03 3 33 169	64 1	3536/5858
Schneen//Groß	Göttingen	Ndsa	03 2 34 140	37 2*	3564/5700
—//Klein	Göttingen	Ndsa	03 2 34 149	37 2	3562/5701
Schneeren	Neustadt am Rübenberge	Ndsa	03 1 36 161	62 2	3523/5822
Schnefflingen	Gifhorn	Ndsa	03 3 34 215	64 2	4419/5836
Schnega	Lüchow-Dannenberg	Ndsa	03 3 36 291	64 2	4425/5862
Schneidhain/Ts.	Obertaunuskreis	Hess	06 1 48 013	30 0	3461/5559
Schneidhart	Kelheim	Bay	09 2 37 157	06 2	4503/5414
Schneizldreuth	Berchtesgaden	Bay	09 1 35 128	02 7*	4560/5284
Schnellbach	Rhein-Hunsrück-Kreis	RhPf	07 1 40 136	24 3*	3394/5554
Schnellmannskreuth	Aichach	Bay	09 1 31 164	06 2	4435/5380
Schnellrode	Melsungen	Hess	06 2 40 055	35 7	3548/5669
Schnepfenbach	Kitzingen	Bay	09 6 43 150	13 4	3582/5522
Schnepke	Grafschaft Hoya	Ndsa	03 1 32 198	59 4	3492/5863
Schneppenbach	Alzenau i. Ufr.	Bay	09 6 31 149	14 2	3516/5551
—	Rhein-Hunsrück-Kreis	RhPf	07 1 40 137	24 0*	2601/5524
Schneppenhausen	Darmstadt	Hess	06 1 35 035	22 5	3469/5532
Schneverdingen	Soltau	Ndsa	03 3 38 150	64 1*	3553/5887
Schney	Lichtenfels	Bay	09 4 40 153	11 7	4434/5559
Schnittlingen	Göppingen	BaWü	08 1 36 158	09 4	3564/5394
Schnodsenbach	Scheinfeld	Bay	09 5 44 157	11 5	3604/5506
Schnorbach	Rhein-Hunsrück-Kreis	RhPf	07 1 40 138	24 1	3400/5540
Schnüpflingen	Ulm	BaWü	08 1 47 173	04 3*	3574/5349
Schnufenhofen	Parsberg	Bay	09 3 42 170	08 1*	4471/5446
Schnuttenbach	Günzburg	Bay	09 7 36 168	04 6	3603/5372
Schobdach	Dinkelsbühl	Bay	09 5 32 155	11 0	4399/5435
Schobüll	Flensburg	SchH	01 1 34 204	69 7	3515/6062
—	Husum	SchH	01 1 36 161	69 1*	3500/6041
Schoden	Trier-Saarburg	RhPf	07 2 35 122	25 2*	2542/5500
Schöckingen	Leonberg	BaWü	08 1 40 133	12 3	3502/5412
Schöffau	Weilheim i. OB	Bay	09 1 55 142	03 7	4431/5287
Schöffelding	Landsberg a. Lech	Bay	09 1 43 154	03 7	4425/5326
Schöfweg	Grafenau	Bay	09 2 35 131	40 4*	4590/5412
Schölisch	Stade	Ndsa	03 4 35 193	67 0	3531/5943
Schöllang	Sonthofen	Bay	09 7 48 134	01 2*	3598/5259
Schöllbronn	Karlsruhe	BaWü	08 2 34 155	15 0	3458/5418
Schöllnbach	Erbach	Hess	06 1 38 076	14 4	3505/5492
Schöller	Düsseldorf-Mettmann	NW	05 1 32 313	33 7	2571/5679

Schöllkrippen – Schöneburg

Gemeinde	Landkreis	Land	Statistische Kennziffer	Nummer des Natur- raumes	Koor- dinaten- schlüssel
Schöllkrippen, Markt	Alzenau i. UFr.	Bay	09 6 31 150	14 2	3517/5550
Schöllkrippener Forst, gemfr. Gebiet	Alzenau i. UFr.	Bay	09 6 31 444	14 1	3522/5550
Schöllnach, Markt	Deggendorf	Bay	09 2 32 148	40 7	4586/5403
Schömberg	Calw	BaWü	08 4 33 190	15 0*	3474/5406
—	Freudenstadt	BaWü	08 4 35 149	15 1*	3456/5362
—, Stadt	Balingen	BaWü	08 4 31 144	10 0	3482/5342
Schömerich	Trier-Saarburg	RhPf	07 2 35 123	24 6	2550/5500
Schönach	Regensburg	Bay	09 3 43 210	06 4*	4531/5419
Schönaich	Böblingen	BaWü	08 1 33 144	10 4	3505/5391
Schönanger	Grafenau	Bay	09 2 35 132	40 3	4607/5416
Schönau	Berchtesgaden	Bay	09 1 35 129	01 6	4574/5276
—	Eichstätt	Bay	09 5 33 172	08 2	4433/5420
—	Oberviechtach	Bay	09 3 41 132	40 1*	4543/5481
—	Viechtach	Bay	09 2 48 128	40 4	4569/5438
—	Ziegenhain	Hess	06 2 45 057	34 6	3505/5648
— I	Eggenfelden	Bay	09 2 34 160	06 0	4562/5372
— II	Eggenfelden	Bay	09 2 34 161	06 0	4563/5370
— a.d. Brend	Bad Neustadt a.d. Saale	Bay	09 6 34 138	14 0	3578/5583
— im Schwarzwald, Stadt	Lörrach	BaWü	08 3 38 172	15 5	3417/5295
— (Pfalz)	Pirmasens	RhPf	07 3 40 045	17 1	3408/5436
—, Stadt	Heidelberg	BaWü	08 2 33 151	14 4	3486/5477
Schönbach	Aichach	Bay	09 1 31 165	06 2	4430/5372
—	Daun	RhPf	07 2 33 064	27 0*	2567/5564
—	Dillkreis	Hess	06 1 37 058	32 3	3445/5614
—	Haßfurt	Bay	09 6 40 155	11 6	4404/5542
—	Marburg	Hess	06 2 39 094	34 7*	3489/5633
Schönbek	Rendsburg	SchH	01 1 42 219	70 2	3563/6004
Schönberg	Bernkastel-Wittlich	RhPf	07 2 31 115	24 3*	2566/5513
—	Herzogtum Lauenburg	SchH	01 1 35 218	70 2	3594/5951
—	Lahr	BaWü	08 3 37 143	15 3	3424/5355
—	Lauf a.d. Pegnitz	Bay	09 5 40 140	11 2*	4450/5484
—	Mühdorf a. Inn	Bay	09 1 46 154	06 0	4533/5356
—	Schongau	Bay	09 1 50 127	03 7	4424/5287
—	Wasserburg a. Inn	Bay	09 1 54 160	03 8	4521/5325
—	Wegscheid	Bay	09 2 51 129	40 9	5410/5395
— (Holstein)	Plön	SchH	01 1 41 192	70 2	3589/6030
—, Markt	Grafenau	Bay	09 2 35 133	40 8*	4598/5412
— (Taunus)	Obertaunuskreis	Hess	06 1 48 014	30 0*	3465/5561
—, gemfr. Gebiet	Lauf a.d. Pegnitz	Bay	09 5 40 444	11 3	4449/5482
Schönborn	Donnersbergkreis	RhPf	07 3 33 068	19 3	3411/5501
—	Rhein-Hunsrück-Kreis	RhPf	07 1 40 139	24 1	3390/5536
—	Rhein-Lahn-Kreis	RhPf	07 1 41 126	30 4	3430/5574
—	Ziegenhain	Hess	06 2 45 058	34 3	3520/5643
Schönbronn	Calw	BaWü	08 4 33 191	15 0	3478/5389
Schönbrunn	Bamberg	Bay	09 4 31 205	11 3*	4406/5526
—	Dachau	Bay	09 1 36 154	06 2	4461/5355
—	Eichstätt	Bay	09 5 33 173	08 2	4462/5420
—	Haßfurt	Bay	09 6 40 156	11 6	4408/5541
—	Heidelberg	BaWü	08 2 33 152	14 4	3494/5475
—	Landshut	Bay	09 2 40 156	06 0*	4515/5379
—	Neustadt a.d. Waldnaab	Bay	09 3 40 161	40 1	4522/5509
—	Staffelstein	Bay	09 4 46 148	11 7	4429/5554
—	Wasserburg a. Inn	Bay	09 1 54 161	05 2	4516/5341
—	Wunsiedel	Bay	09 4 47 144	39 5*	4498/5544
— a. Lusen	Wolfstein	Bay	09 2 52 149	40 3*	5393/5415
Schönbrunner Wald, gemfr. Gebiet	Wolfstein	Bay	09 2 52 444	40 3	5393/5421
Schönderling	Brückenau	Bay	09 6 35 126	14 0	3560/5568
Schöndorf	Trier-Saarburg	RhPf	07 2 35 124	24 6*	2553/5505
Schönebach	Augsburg	Bay	09 7 31 165	04 6	4395/5353
Schöneberg	Altenkirchen (Westerwald)	RhPf	07 1 32 099	32 4	3401/5615
—	Bad Kreuznach	RhPf	07 1 33 091	19 5*	3410/5532
—	Hofgeismar	Hess	06 2 36 041	34 3*	3529/5709
—	Mindelheim	Bay	09 7 43 155	04 6	3607/5335
—	Neuwied	RhPf	07 1 38 067	32 4	3391/5614
Schöneburg	Biberach	BaWü	08 4 32 175	04 3	3570/5336

Gemeinde	Landkreis	Land	Statistische Kennziffer	Nummer des Natur- raumes	Koor- dinaten- schlüssel
Schönecken	Prüm	RhPf	07 2 34 110	27 6*	2533/5558
Schönemark	Detmold	NW	05 7 33 424	36 4*	3495/5753
Schönemoor	Oldenburg (Oldenburg)	Ndsa	03 8 34 117	62 1*	3473/5884
Schönenbach	Donaueschingen	BaWü	08 3 32 158	15 4	3443/5324
—	Hochschwarzwald	BaWü	08 3 40 151	15 4	3441/5292
Schönenberg	Günzburg	Bay	09 7 36 169	04 6	3604/5359
—	Höxter	NW	05 7 36 719	36 3	3503/5738
—	Lörrach	BaWü	08 3 38 173	15 5	3416/5296
— —Kübelberg	Kusel	RhPf	07 3 36 092	19 3*	2599/5475
Schönesberg	Neuburg a.d. Donau	Bay	09 7 44 172	06 3*	4434/5388
Schöneseiffen	Schleiden	NW	05 4 36 315	28 2	2528/5598
Schönewörde	Gifhorn	Ndsa	03 3 34 216	64 1*	4407/5834
Schönfeld	Ebermannstadt	Bay	09 4 34 155	08 0	4453/5533
—	Eichstätt	Bay	09 5 33 174	08 2	4430/5418
—	Prüm	RhPf	07 2 34 111	28 0*	2537/5574
—	Tauberbischofsheim	BaWü	08 2 39 171	13 0*	3557/5504
Schönficht	Tirschenreuth	Bay	09 3 47 150	40 1	4518/5520
Schönfichter Wald, gemfr. Gebiet	Tirschenreuth	Bay	09 3 47 444	40 1	4516/5521
Schöngesing	Fürstenfeldbruck	Bay	09 1 40 156	03 7*	4441/5334
Schöngesinger Forst, gemfr. Gebiet	Fürstenfeldbruck	Bay	09 1 40 444	05 0*	4440/5335
Schöngras	Roding	Bay	09 3 45 141	07 0	4520/5458
Schönhagen	Northheim	Ndsa	03 2 38 170	37 0	3538/5728
Schönhaid	Tirschenreuth	Bay	09 3 47 151	39 6	4514/5528
Schönhaidler Wald, gemfr. Gebiet	Tirschenreuth	Bay	09 3 47 444	39 6	4516/5529
Schönhofen	Regensburg	Bay	09 3 43 211	08 1*	4497/5430
Schönhorst	Plön	SchH	01 1 41 211	70 2	3572/6011
Schöningen, gemfr. Gebiet	Helmstedt	Ndsa	03 7 35 525+	51 2	4425/5781
—, Stadt	Helmstedt	Ndsa	03 7 35 168	51 2	4429/5779
Schönkirch	Tirschenreuth	Bay	09 3 47 152	40 1	4521/5517
Schönkirchen	Plön	SchH	01 1 41 193	70 2	3580/6023
Schönleiten	Aichach	Bay	09 1 31 166	04 8	4427/5377
—	Regensburg	Bay	09 3 43 212	08 1	4503/5446
Schönlohe, gemfr. Gebiet	Parsberg	Bay	09 3 42 444	08 1	4477/5445
Schönmattenweg//Ober-	Bergstraße	Hess	06 1 32 070	14 4	3490/5489
—//Unter-	Bergstraße	Hess	06 1 32 091	14 4	3490/5487
Schönnon	Erbach	Hess	06 1 38 077	14 4	3499/5499
Schönningstedt	Stormarn	SchH	01 1 46 181	69 5	3583/5934
Schönrain	Bad Tölz	Bay	09 1 34 125	03 7	4460/5294
Schönramer Filz, gemfr. Gebiet	Laufen	Bay	09 1 44 444	03 9	4564/5307
Schönreuth	Kemnath	Bay	09 3 36 139	07 0*	4495/5526
Schönsee, Stadt	Oberviechtach	Bay	09 3 41 133	40 0	4540/5486
Schönstadt	Marburg	Hess	06 2 39 095	34 5	3488/5638
Schönstädt	Coburg	Bay	09 4 33 204	39 0	4431/5579
Schönstein	Bogen	Bay	09 2 31 147	40 6	4545/5437
—	Ziegenhain	Hess	06 2 45 059	34 4*	3504/5650
Schöntal	Künzelsau	BaWü	08 1 39 144	12 6*	3536/5466
Schönthal	Waldmünchen	Bay	09 3 49 136	40 1	4544/5469
Schönwald im Schwarzwald	Villingen	BaWü	08 3 46 138	15 4*	3441/5330
—, Stadt	Rehau	Bay	09 4 44 132	39 4*	4506/5563
Schönwalde am Bungsberg	Oldenburg in Holstein	SchH	01 1 38 141	70 2	4419/6007
Schönweide	Plön	SchH	01 1 41 194	70 2	4401/6012
Schöppenstedt//Klein	Braunschweig	Ndsa	03 7 32 147	62 4*	4405/5792
—, Stadt	Wolfenbüttel	Ndsa	03 7 36 179	51 2	4416/5780
Schöppingen	Ahaus	NW	05 5 31 121	54 1*	2585/5774
Schörzingen	Rottweil	BaWü	08 4 41 151	10 0*	3481/5338
Schöttlingen	Schaumburg-Lippe	Ndsa	03 1 38 176	52 2	3519/5802
Schöholtensen	Grafschaft Schaumburg	Ndsa	03 1 33 184	37 8	3520/5793
Scholen	Grafschaft Diepholz	Ndsa	03 1 31 164	59 4	3485/5845
—	Grafschaft Hoya	Ndsa	03 1 32 199	59 4	3498/5850
Schollach	Hochschwarzwald	BaWü	08 3 40 152	15 4	3444/5317
Schollbrunn	Marktheidenfeld	Bay	09 6 46 146	14 1	3533/5522
—	Mosbach	BaWü	08 2 36 157	14 4	3505/5477
Schomburg	Wangen	BaWü	08 4 47 143	03 3	3557/5283
Schonach im Schwarzwald	Villingen	BaWü	08 3 46 139	15 4*	3440/5335

Schonderfeld – Schulenburg

Gemeinde	Landkreis	Land	Statistische Kennziffer	Nummer des Naturraumes	Koordinaten-schlüssel
Schonderfeld	Gemünden a. Main	Bay	09 6 37 132	14 0	3552/5552
Schondra, Markt	Brückenau	Bay	09 6 35 127	14 0*	3561/5570
Schongau, Stadt	Schongau	Bay	09 1 50 128	03 6	4417/5298
Schoningen	Northeim	Ndsa	03 2 38 171	37 0	3545/5722
Schonstett	Wasserburg a. Inn.	Bay	09 1 54 162	03 8	4518/5316
Schonungen	Schweinfurt	Bay	09 6 51 156	13 9*	3593/5547
Schopfheim, Stadt	Lörrach	BaWü	08 3 38 174	15 5*	3411/5280
Schopfloch	Freudenstadt	BaWü	08 4 35 150	12 2*	3467/5369
—	Nürtingen	BaWü	08 1 43 151	09 4	3539/5378
—, Markt	Dinkelsbühl	Bay	09 5 32 156	11 3	3595/5443
Schopflohe	Nördlingen	Bay	09 7 46 175	11 0	3609/5428
Schophoven	Düren	NW	05 4 32 616	55 3*	2528/5638
Schopp	Pirmasens	RhPf	07 3 40 046	17 0	3404/5469
Schorbach	Ziegenhain	Hess	06 2 45 060	35 5	3528/5633
Schorborn	Holzminde	Ndsa	03 2 36 176	37 0	3539/5747
Schorkendorf	Coburg	Bay	09 4 33 205	11 7	4423/5568
Schorlingborstel	Grafschaft Hoya	Ndsa	03 1 32 200	59 4	3484/5855
Schorn	Neuburg a.d. Donau	Bay	09 7 44 173	06 3*	4433/5385
Schornbach	Waiblingen	BaWü	08 1 49 157	10 7	3537/5411
Schorndorf	Cham	Bay	09 3 34 138	40 4	4543/5447
—, Stadt	Waiblingen	BaWü	08 1 49 158	10 7	3539/5408
Schornsheim	Alzey-Worms	RhPf	07 3 31 059	22 7	3440/5523
Schornweisach	Neustadt a.d. Aisch	Bay	09 5 41 182	11 5	4403/5505
Schortens	Friesland	Ndsa	03 8 33 119	60 2*	3430/5933
Schostorf	Uelzen	Ndsa	03 3 39 260	64 2	4413/5857
Schott//Upgant-	Norden	Ndsa	03 6 33 167	60 2*	2585/5932
Schotten, Stadt	Büdingen	Hess	06 1 34 087	35 1*	3508/5596
Schottenbühl, gemfr. Gebiet//Leiten u.	Neumarkt i.d. OPf.	Bay	09 3 38 444	08 1	4477/5473
Schottenstein	Staffelstein	Bay	09 4 46 149	11 7	4421/5558
Schozach	Heilbronn	BaWü	08 1 38 188	12 3	3515/5436
Schramberg, Stadt	Rottweil	BaWü	08 4 41 152	15 3	3454/5343
Schrattenbach	Kempten (Allgäu)	Bay	09 7 39 133	03 5	3598/5301
Schrattenhofen	Nördlingen	Bay	09 7 46 176	10 3	4401/5410
Schraudenbach	Schweinfurt	Bay	09 6 51 157	13 4*	3574/5540
Schrecksbach	Ziegenhain	Hess	06 2 45 061	34 3*	3520/5633
Schreez	Bayreuth	Bay	09 4 32 174	07 1	4469/5528
Schretstaken	Herzogtum Lauenburg	SchH	01 1 35 219	70 2	4404/5941
Schretzheim	Dillingen a.d. Donau	Bay	09 7 32 162	04 5	4390/5385
Schreufa	Frankenberg	Hess	06 2 32 068	33 2	3486/5661
Schrezheim	Aalen	BaWü	08 1 31 158	10 8	3582/5425
Schriesheim, Stadt	Mannheim	BaWü	08 2 35 133	22 6*	3476/5482
Schrobenhausen, Stadt	Schrobenhausen	Bay	09 1 51 139	06 2	4445/5381
Schröck	Marburg	Hess	06 2 39 096	34 7	3488/5628
Schröttinghausen	Halle (Westf.)	NW	05 7 34 515	53 1	3464/5772
—	Lübbecke	NW	05 7 38 719	53 3*	3464/5800
Schrozberg	Crailsheim	BaWü	08 1 34 155	12 6*	3561/5468
Schrum	Süderdithmarschen	SchH	01 1 47 181	69 3	3516/6006
Schuby	Schleswig	SchH	01 1 43 192	69 7*	3531/6042
Schülern	Soltau	Ndsa	03 3 38 151	64 1	3551/5884
Schüllar	Wittgenstein	NW	05 8 42 233	33 3	3458/5660
Schülldorf	Rendsburg	SchH	01 1 42 220	70 2	3548/6019
Schüller	Prüm	RhPf	07 2 34 112	28 1	2541/5577
Schülpe	Norderdithmarschen	SchH	01 1 37 159	68 4	3495/6012
— b. Nortorf	Rendsburg	SchH	01 1 42 221	69 8	3558/6004
— b. Rendsburg	Rendsburg	SchH	01 1 42 222	69 2*	3541/6014
Schürdt	Altenkirchen (Westerwald)	RhPf	07 1 32 100	32 4	3397/5615
Schürensöhlen	Herzogtum Lauenburg	SchH	01 1 35 220	70 2	3597/5960
Schüttorf, Stadt	Grafschaft Bentheim	Ndsa	03 5 33 162	58 0*	2583/5799
Schützing	Altötting	Bay	09 1 32 144	05 4	4560/5344
Schützlingen	Vaihingen	BaWü	08 1 48 144	12 4	3493/5428
Schuld	Ahrweiler	RhPf	07 1 31 074	27 2	2563/5590
Schulenberg im Oberharz	Zellerfeld	Ndsa	03 2 41 121	38 1*	3597/5745
Schulenburg	Hannover	Ndsa	03 1 35 174	62 2	3546/5813
—	Stormarn	SchH	01 1 46 182	70 2	3594/5959
— (Leine)	Springe	Ndsa	03 1 39 154	52 1	3553/5785

Gemeinde	Landkreis	Land	Statistische Kennziffer	Nummer des Natur- raumes	Koor- dinaten- schlüssel
Schulendorf	Herzogtum Lauenburg	SchH	01 1 35 221	69 6	4404/5928
Schulendorde	Braunschweig	Ndsa	03 7 32 163	51 2	4410/5790
Schupbach	Oberlahnkreis	Hess	06 1 47 051	32 3	3441/5591
Schura	Tuttlingen	BaWü	08 4 46 137	12 1	3474/5324
Schußbacher Forst, gemfr. Gebiet	Neustadt a.d. Aisch	Bay	09 5 41 444	11 4	4396/5484
Schussenried, Stadt//Bad	Biberach	BaWü	08 4 32 176	03 2*	3549/5319
Schutschur	Lüchow-Dannenberg	Ndsa	03 3 36 292	64 2*	4428/5899
Schuttern	Lahr	BaWü	08 3 37 144	21 0	3415/5362
Schuttertal	Lahr	BaWü	08 3 37 145	15 3	3423/5384
Schutterwald	Offenburg	BaWü	08 3 41 146	21 0	3418/5369
Schutterzell	Lahr	BaWü	08 3 37 146	21 0	3414/5364
Schutz	Daun	RhPf	07 2 33 065	27 0*	2554/5555
Schutzbach	Altenkirchen (Westerwald)	RhPf	07 1 32 101	33 0	3422/5625
Schutzendorf	Hilpoltstein	Bay	09 5 39 179	08 2	4447/5435
Schwabach, Stadt		Bay	09 5 17 000	11 3	4428/5466
Schwabbach	Öhringen	BaWü	08 1 44 148	12 7*	3529/5450
Schwabbruck	Schongau	Bay	09 1 50 129	03 6	4413/5299
Schwabe	Rendsburg	SchH	01 1 42 223	69 8	3544/6014
Schwabegg	Schwabmünchen	Bay	09 7 47 135	04 6*	4403/5339
Schwaben, Markt//Markt	Ebersberg	Bay	09 1 37 126	05 2*	4490/5340
Schwabendorf	Marburg	Hess	06 2 39 097	34 5	3491/5640
Schwabenheim a.d. Selz	Mainz-Bingen	RhPf	07 3 39 051	22 7	3435/5533
— //Pfaffen-	Bad Kreuznach	RhPf	07 1 33 078	22 8	3424/5524
Schwabenrod	Alsfeld	Hess	06 1 31 076	34 3*	3518/5627
Schwabhausen	Tauberbischofsheim	BaWü	08 2 39 172	12 8	3543/5480
— b. Dachau	Dachau	Bay	09 1 36 155	06 2	4452/5353
— b. Landsberg	Landsberg a. Lech	Bay	09 1 43 155	05 0*	4424/5331
Schwabmühlhausen	Schwabmünchen	Bay	09 7 47 136	04 7	4408/5331
Schwabmünchen, Stadt	Schwabmünchen	Bay	09 7 47 137	04 7	4407/5339
Schwabniederhofen	Schongau	Bay	09 1 50 130	03 6*	4416/5301
Schwabsberg	Aalen	BaWü	08 1 31 159	10 2*	3584/5422
Schwabsburg	Mainz-Bingen	RhPf	07 3 39 052	22 7	3450/5525
Schwabsoien	Schongau	Bay	09 1 50 131	03 6*	4412/5300
Schwabsroth	Rothenburg ob der Tauber	Bay	09 5 43 159	11 4*	3594/5469
Schwabstedt	Husum	SchH	01 1 36 162	69 1*	3512/6029
Schwabstedter Westerkoog	Husum	SchH	01 1 36 163	69 1*	3509/6031
Schwabthal	Staffelstein	Bay	09 4 46 150	08 0	4434/5548
Schwackendorf	Flensburg	SchH	01 1 34 205	70 0	3560/6065
Schwackenreute	Stockach	BaWü	08 3 44 154	04 0	3503/5308
Schwäbisch Gmünd, Stadt	Schwäbisch Gmünd	BaWü	08 1 45 136	10 7*	3558/5408
— Hall, Stadt	Schwäbisch Hall	BaWü	08 1 46 144	12 7*	3553/5442
Schwarzdorf	Kronach	Bay	09 4 38 179	07 1	4443/5571
Schwarzelbach	Hammelburg	Bay	09 6 39 132	14 0	3559/5561
Schwarzenbach	Hochschwarzwald	BaWü	08 3 40 153	15 4	3443/5312
Schwaförden	Grafschaft Diepholz	Ndsa	03 1 31 165	59 4	3489/5845
Schwagstorf	Bersenbrück	Ndsa	03 5 32 185	58 1*	3415/5821
—	Wittlage	Ndsa	03 5 38 134	53 6*	3446/5804
Schwaibach	Offenburg	BaWü	08 3 41 147	15 3	3429/5362
Schwaig	Kelheim	Bay	09 2 37 158	06 3	4478/5404
— b. Nürnberg	Nürnberg	Bay	09 5 42 138	11 3	4442/5482
Schwaigen	Garmisch-Partenkirchen	Bay	09 1 41 123	03 7*	4434/5279
Schwaigern, Stadt	Heilbronn	BaWü	08 1 38 189	12 5*	3504/5445
Schwaighausen	Memmingen	Bay	09 7 42 154	04 6	3593/5321
Schwaighauser Forst, gemfr. Gebiet	Regensburg	Bay	09 3 43 444	08 1	4501/5442
Schwaikheim	Waiblingen	BaWü	08 1 49 159	12 3	3526/5416
Schwalbach	Wetzlar	Hess	06 1 54 075	30 2	3462/5595
— a. Ts.	Main-Taunus-Kreis	Hess	06 1 46 039	23 5	3466/5557
—, Bad, Stadt	Untertaunuskreis	Hess	06 1 52 067	30 4	3433/5556
— /Saar	Saarlouis	Saar	10 0 35 118	19 0	2560/5464
Schwaldefeld	Waldeck	Hess	06 2 42 092	33 3*	3474/5686
Schwalenberg, Stadt	Detmold	NW	05 7 33 115	36 4	3513/5749
Schwalheim	Friedberg	Hess	06 1 39 060	23 4	3483/5580
— //Grund-	Büdingen	Hess	06 1 34 043	23 4*	3493/5586
Schwalingen	Soltau	Ndsa	03 3 38 152	64 1	3547/5882
Schwall	Rhein-Hunsrück-Kreis	RhPf	07 1 40 140	24 3	3396/5557

Schwalldorf – Schwarzenholz

Gemeinde	Landkreis	Land	Statistische Kennziffer	Nummer des Natur- raumes	Koor- dinaten- schlüssel
Schwalldorf	Tübingen	BaWü	08 4 45 152	12 2	3491/5368
Schwambach, gemfr. Gebiet	Neustadt a.d. Aisch	Bay	09 5 41 444	11 5	4400/5504
Schwand	Neustadt a.d. Waldnaab	Bay	09 3 40 162	07 0	4503/5514
—	Oberviechtach	Bay	09 3 41 134	40 0	4537/5486
—	Stadtsteinach	Bay	09 4 45 133	39 2	4465/5563
— b. Nürnberg, Markt	Schwabach	Bay	09 5 45 149	11 3	4436/5463
Schwanden//Kottweiler-	Kaiserslautern	RhPf	07 3 35 020	19 3	3394/5483
Schwander Forst, gemfr. Gebiet	Neustadt a.d. Waldnaab	Bay	09 3 40 444	07 0	4501/5515
Schwandorf	Stockach	BaWü	08 3 44 155	09 1*	3499/5313
— i. Bay., Stadt		Bay	09 3 14 000	07 0	4508/5466
Schwanenberg	Erkelenz	NW	05 4 33 314	57 1*	2519/5663
Schwanenkirchen	Deggendorf	Bay	09 2 32 149	40 7*	4581/5402
Schwanewede	Osterholz	Ndsa	03 4 33 153	63 3	3473/5901
Schwaney	Paderborn	NW	05 7 40 216	36 3*	3495/5731
Schwanfeld	Schweinfurt	Bay	09 6 51 158	13 4	3581/5532
Schwangau	Füssen	Bay	09 7 35 124	03 6*	4405/5272
Schwanhausen	Königshofen i. Grabfeld	Bay	09 6 44 134	11 7	4399/5568
Schwanheim	Bergstraße	Hess	06 1 32 081	22 5	3469/5506
—	Heidelberg	BaWü	08 2 33 153	14 4	3497/5474
—	Pirmasens	RhPf	07 3 40 047	17 1	3418/5448
Schwaningen	Waldshut	BaWü	08 3 47 173	12 0	3457/5294
Schwann	Calw	BaWü	08 4 33 192	15 0	3467/5412
Schwarze	Grafenschaft Hoya	Ndsa	03 1 32 201	62 1	3501/5863
Schwarmstedt	Fallingb. ostel	Ndsa	03 3 33 170	62 7	3542/5838
Schwartau, Bad, Stadt	Eutin	SchH	01 1 33 112	70 2	4414/5977
Schwartbuck	Plön	SchH	01 1 41 195	70 2	4401/6026
Schwartenberg	Meppen	Ndsa	03 5 36 173	60 5	2573/5855
Schwartenpohl	Lingen	Ndsa	03 5 34 159	58 0*	2580/5824
Schwarz	Alsfeld	Hess	06 1 31 077	35 5	3529/5620
— //Unter-	Lauterbach	Hess	06 1 44 063	35 5	3541/5623
Schwarzach	Bühl	BaWü	08 3 31 139	21 0	3430/5402
—	Deggendorf	Bay	09 2 32 150	06 4*	4577/5406
— b. Kulmbach	Kulmbach	Bay	09 4 39 157	07 1	4456/5553
— b. Nabburg	Nabburg	Bay	09 3 37 138	40 1*	4516/5475
—, Markt	Bogen	Bay	09 2 31 148	40 6*	4560/5420
Schwarzacher Hochwald, gemfr. Gebiet	Bogen	Bay	09 2 31 444	40 5	4563/5425
Schwarzbach	Hünfeld	Hess	06 2 37 063	35 3	3563/5608
—//Hasselbeck-	Düsseldorf-Mettmann	NW	05 1 32 411	33 7	2562/5682
Schwarzen	Rhein-Hunsrück-Kreis	RhPf	07 1 40 141	24 3	2595/5537
Schwarzenau	Kitzingen	Bay	09 6 43 151	13 3*	3587/5519
—	Wittgenstein	NW	05 8 42 234	33 2*	3462/5654
Schwarzenbach	Höchst a.d. Aisch	Bay	09 4 36 158	11 3	4412/5505
—	Neustadt a.d. Waldnaab	Bay	09 3 40 163	07 0	4500/5510
—	Nürnberg	Bay	09 5 42 139	11 1	4452/5469
—	Sankt Wendel	Saar	10 0 37 322	19 4*	2573/5496
—	Tirschenreuth	Bay	09 3 47 153	40 1*	4528/5523
— a. Wald, Stadt	Naila	Bay	09 4 42 138	39 2	4473/5572
— a.d. Saale, Stadt	Hof	Bay	09 4 37 140	39 3	4495/5565
— a. Wald, gemfr. Gebiet //Forst	Naila	Bay	09 4 42 444	39 2	4471/5575
Schwarzenbek, Stadt	Herzogtum Lauenburg	SchH	01 1 35 222	69 6*	3598/5931
Schwarzenberg	Calw	BaWü	08 4 33 193	15 0	3477/5406
—	Freudenstadt	BaWü	08 4 35 151	15 1	3455/5385
—	Körtzing	Bay	09 2 38 145	40 2*	4565/5460
—	Melsungen	Hess	06 2 40 056	35 7	3539/5668
—, gemfr. Gebiet	Scheinfeld	Bay	09 5 44 444	11 5	4391/5506
— u. Teisenberg, gemfr. Gebiet	Laufen	Bay	09 1 44 444	02 7*	4558/5298
Schwarzenborn	Bernkastel-Wittlich	RhPf	07 2 31 116	27 7	2551/5544
—	Marburg	Hess	06 2 39 098	34 5	3490/5640
—, Stadt	Ziegenhain	Hess	06 2 45 062	35 6	3531/5641
Schwarzenbruck	Nürnberg	Bay	09 5 42 140	11 3	4445/5469
Schwarzenfeld, Markt	Nabburg	Bay	09 3 37 139	07 0	4510/5473
Schwarzenfels	Schlüchtern	Hess	06 1 51 033	35 3*	3548/5574
Schwarzenhammer	Wunsiedel	Bay	09 4 47 125	39 5	4503/5553
Schwarzenhasel	Rotenburg	Hess	06 2 41 058	35 7	3554/5654
Schwarzenholz	Saarlouis	Saar	10 0 35 119	19 0	2563/5467

Gemeinde	Landkreis	Land	Statistische Kennziffer	Nummer des Natur- raumes	Koor- dinaten- schlüssel
Schwarzenstein	Naila	Bay	09 4 42 139	39 2	4472/5571
Schwarzenthonhausen	Parsberg	Bay	09 3 42 171	08 1	4485/5444
Schwarzer Berg, gemfr. Gebiet	Kronach	Bay	09 4 38 444	39 2	4456/5596
Schwarzerden	Rhein-Hunsrück-Kreis	RhPf	07 1 40 142	24 0	3393/5526
—	Sankt Wendel	Saar	10 0 37 526	19 3	2592/5489
Schwarzhofen, Markt	Neunburg vorm Wald	Bay	09 3 39 139	40 1	4525/5471
Schwarzleite, gemfr. Gebiet	Weißenburg i. Bay.	Bay	09 5 47 444	11 3	4424/5443
Schwebda	Eschwege	Hess	06 2 31 054	35 8	3576/5674
Schweben	Fulda	Hess	06 2 34 122	35 2*	3542/5588
Schwebenried	Karlstadt	Bay	09 6 42 151	13 5*	3572/5543
Schwebheim	Schweinfurt	Bay	09 6 51 159	13 6*	3589/5540
—	Uffenheim	Bay	09 5 46 165	13 1	3598/5484
Schweckhausen	Warburg	NW	05 7 41 421	36 0*	3511/5719
Schwedelbach	Kaiserslautern	RhPf	07 3 35 043	19 3	3398/5485
Schwedeneck	Eckernförde	SchH	01 1 31 159	70 1	3568/6038
Schwefingen	Meppen	Ndsa	03 5 36 174	58 6	2586/5835
Schwege	Osnabrück	Ndsa	03 5 37 174	54 0	3426/5771
—	Wittlage	Ndsa	03 5 38 135	58 2*	3450/5813
Schwegenheim	Germersheim	RhPf	07 3 34 028	22 1	3450/5459
Schwei	Wesermarsch	Ndsa	03 8 36 126	61 2	3457/5919
Schweiburg	Wesermarsch	Ndsa	03 8 36 127	61 2	3451/5917
Schweich	Trier-Saarburg	RhPf	07 2 35 125	25 0*	2554/5520
Schweigen-Rechtenbach	Landau-Bad Bergzabern	RhPf	07 3 37 071	22 0*	3423/5435
Schweigern	Tauberbischofsheim	BaWü	08 2 39 173	12 9	3548/5484
Schweigshausen	Lahr	BaWü	08 3 37 147	15 3	3423/5343
—	Rhein-Lahn-Kreis	RhPf	07 1 41 127	30 4	3411/5572
Schweighof	Mühlheim	BaWü	08 3 39 147	15 5	3403/5297
Schweighofen	Landau-Bad Bergzabern	RhPf	07 3 37 072	22 0*	3426/5434
Schweimke	Gifhorn	Ndsa	03 3 34 217	64 0*	4405/5849
Schweinberg	Buchen	BaWü	08 2 32 177	12 8	3537/5498
Schweindorf	Aalen	BaWü	08 1 31 160	09 6	3604/5406
—	Wittmund	Ndsa	03 6 34 153	60 2*	2597/5942
Schweinersdorf	Freising	Bay	09 1 39 167	06 2	4490/5375
Schweinfurt, Stadt	—	Bay	09 6 14 000	13 6*	3588/5546
Schweinhausen	Biberach	BaWü	08 4 32 177	04 1	3560/5323
Schweinsberg, Stadt	Marburg	Hess	06 2 39 099	34 7*	3497/5625
Schweinsbühl	Waldeck	Hess	06 2 42 093	33 2	3482/5686
Schweinschied	Bad Kreuznach	RhPf	07 1 33 092	19 3	3397/5508
Schweinsdorf	Rothenburg ob der Tauber	Bay	09 5 43 160	12 7	3589/5474
Schweinshaupten	Hofheim i. Ufr.	Bay	09 6 41 150	11 7*	4398/5562
Schweinspoint	Donauwörth	Bay	09 7 33 169	08 2	4423/5402
Schweisdorf	Bamberg	Bay	09 4 31 206	11 2	4430/5541
Schweisweiler	Donnersbergkreis	RhPf	07 3 33 069	19 3	3415/5495
Schweitenkirchen	Pfaffenhofen a.d. Ilm	Bay	09 1 48 169	06 2	4471/5375
Schweix	Pirmasens	RhPf	07 3 40 048	18 0	3391/5444
Schwelle	Büren	NW	05 7 32 523	54 0	3467/5730
Schwelm, Stadt	Ennepe-Ruhr-Kreis	NW	05 9 34 116	33 7*	2590/5684
Schwemlingen	Merzig-Wadern	Saar	10 0 32 318	19 0	2542/5481
Schwemlitz	Uelzen	Ndsa	03 3 39 261	64 2	4417/5878
Schwemmelsbach	Karlstadt	Bay	09 6 42 152	13 5	3574/5548
Schwend	Sulzbach-Rosenberg	Bay	09 3 46 136	08 1	4474/5475
Schwendi	Biberach	BaWü	08 4 32 178	04 3	3573/5338
Schwenenbach	Dillingen a.d. Donau	Bay	09 7 32 163	09 8*	4395/5393
Schwenningen	Dillingen a.d. Donau	Bay	09 7 32 164	04 5*	4401/5392
—	Stockach	BaWü	08 3 44 156	09 3	3500/5330
— am Neckar, Stadt	Rottweil	BaWü	08 4 41 153	12 1	3465/5325
Schwensby	Flensburg	SchH	01 1 34 206	70 0	3543/6070
Schweppenhausen	Bad Kreuznach	RhPf	07 1 33 093	22 8*	3414/5533
Schwerbach	Birkenfeld	RhPf	07 1 34 079	24 1	2597/5529
Schweringen	Grafschaft Hoya	Ndsa	03 1 32 202	58 3*	3512/5846
Schweringhausen	Grafschaft Diepholz	Ndsa	03 1 31 166	59 4*	3479/5842
Schwerinsdorf	Leer	Ndsa	03 6 32 200	60 2	3410/5909
Schwerte, Stadt	Iserlohn	NW	05 9 35 114	54 2*	3400/5701
Schwerzen	Waldshut	BaWü	08 3 47 174	12 0	3452/5278
Schwesendorf	Rehau	Bay	09 4 44 133	41 1*	4505/5574

Schwesing – Seefelden

Gemeinde	Landkreis	Land	Statistische Kennziffer	Nummer des Natur- raumes	Koor- dinaten- schlüssel
Schwesing	Husum	SchH	01 1 36 164	69 1	3508/6040
Schweskau	Lüchow-Dannenberg	Ndsa	03 3 36 293	86 0	4452/5865
Schwetzingen, Stadt	Mannheim	BaWü	08 2 35 134	22 4*	3469/5472
Schwicheldt	Peine	Ndsa	03 2 40 158	52 0	3579/5798
Schwickartshausen	Büdingen	Hess	06 1 34 088	35 0	3505/5584
Schwickershausen	Limburg	Hess	06 1 45 045	30 2	3449/5575
Schwieberdingen	Ludwigsburg	BaWü	08 1 41 154	12 3	3506/5416
Schwiederstorf	Harburg	Ndsa	03 3 35 218	64 0	3553/5921
Schwiegershausen	Osterode am Harz	Ndsa	03 2 39 141	37 6	3584/5728
Schwiehenhusen	Norderdithmarschen	SchH	01 1 37 160	69 2*	3516/6018
Schwiepe	Lüchow-Dannenberg	Ndsa	03 3 36 294	86 0	4436/5870
Schwiffling	Landsberg a. Lech	Bay	09 1 43 156	05 0*	4420/5324
Schwimbach	Hilpoltstein	Bay	09 5 39 180	08 2*	4445/5442
Schwimmbach	Straubing	Bay	09 2 47 151	06 2	4533/5404
Schwinde	Harburg	Ndsa	03 3 35 219	67 0	3588/5922
Schwindegg	Mühlendorf a. Inn	Bay	09 1 46 155	05 2	4519/5348
Schwindkirchen	Mühlendorf a. Inn	Bay	09 1 46 156	05 2	4516/5347
Schwinge	Stade	Ndsa	03 4 35 194	63 4	3525/5935
Schwirzheim	Prüm	RhPf	07 2 34 113	27 6*	2537/5566
Schwissel	Segeberg	SchH	01 1 44 173	70 2	3585/5974
Schwitschen	Rotenburg (Wümme)	Ndsa	03 4 34 153	64 1*	3540/5875
Schwitten	Iserlohn	NW	05 8 35 415	33 7	3416/5703
Schwittersum	Norden	Ndsa	03 6 33 160	61 1	2595/5946
Schwöllbronn	Öhringen	BaWü	08 1 44 149	12 7	3533/5452
Schwörshaus	Nördlingen	Bay	09 7 46 177	10 3	4399/5420
Schwörstadt	Säckingen	BaWü	08 3 43 152	16 0*	3416/5273
Schwollen	Birkenfeld	RhPf	07 1 34 080	19 4*	2585/5508
Schwüblingsen	Burgdorf	Ndsa	03 3 31 171	62 3	3578/5809
Schwülper // Groß	Gifhorn	Ndsa	03 3 34 162	62 4	3598/5803
— // Klein	Gifhorn	Ndsa	03 3 34 178	62 3*	3597/5802
Schwürlitz	Lichtenfels	Bay	09 4 40 154	11 7	4439/5559
Sebastian // Sankt	Koblenz	RhPf	07 1 36 032	29 1	3398/5586
Sebbenhausen	Nienburg (Weser)	Ndsa	03 1 37 184	58 3*	3513/5844
Sebbeterode	Ziegenhain	Hess	06 2 45 063	34 6	3507/5647
Sebexen	Osterode am Harz	Ndsa	03 2 39 142	37 6	3570/5743
Seboldshausen	Gandersheim	Ndsa	03 7 33 168	37 6	3573/5748
Sechselberg	Backnang	BaWü	08 1 32 150	10 8*	3540/5423
Sechshelden	Dillkreis	Hess	06 1 37 059	32 1	3447/5623
Sechsthal	Haßfurt	Bay	09 6 40 157	13 8*	4399/5547
Seck	Oberwesterwaldkreis	RhPf	07 1 39 095	32 3	3432/5604
Seckach	Buchen	BaWü	08 2 32 178	12 8	3524/5478
Seckenhausen	Grafschaft Hoya	Ndsa	03 1 32 203	62 1	3484/5874
Secklendorf	Uelzen	Ndsa	03 3 39 262	64 2	4406/5887
Seckmauern	Erbach	Hess	06 1 38 078	14 4	3508/5517
See	Burglengenfeld	Bay	09 3 33 146	08 1	4498/5450
—	Parsberg	Bay	09 3 42 172	08 1	4482/5445
Seebach	Bühl	BaWü	08 3 31 140	15 2*	3441/5382
—	Deggendorf	Bay	09 2 32 151	40 7*	4574/5407
Seebarn	Neunburg vorm Wald	Bay	09 3 39 140	40 1	4533/5466
Seeborgen	Osterholz	Ndsa	03 4 33 154	63 2*	3498/5889
Seeborn	Tübingen	BaWü	08 4 45 153	12 2	3491/5375
Sebruck	Traunstein	Bay	09 1 53 148	03 8	4536/5311
Seeburg	Duderstadt	Ndsa	03 2 32 135	37 4	3579/5715
—	Münsingen	BaWü	08 4 38 155	09 4	3534/5368
Seedorf	Bremervörde	Ndsa	03 4 31 201	63 4	3515/5913
—	Herzogtum Lauenburg	SchH	01 1 35 223	75 0	4426/5944
—	Lüneburg	Ndsa	03 3 37 201	64 2	4414/5893
—	Rottweil	BaWü	08 4 41 154	12 2	3462/5346
—	Segeberg	SchH	01 1 44 174	70 2	3592/5992
—	Uelzen	Ndsa	03 3 39 263	64 3	4400/5884
— // Borgdorf-	Rendsburg	SchH	01 1 42 130	70 2*	3557/6005
Seefeld	Rendsburg	SchH	01 1 42 224	69 3*	3532/5997
—	Wesermarsch	Ndsa	03 8 36 128	61 2	3457/5925
— // Oberalting-	Starnberg	Bay	09 1 52 135	03 7	4442/5323
Seefeld	Müllheim	BaWü	08 3 39 148	20 1*	3398/5304

Gemeinde	Landkreis	Land	Statistische Kennziffer	Nummer des Natur- raumes	Koor- dinaten- schlüssel
Seeg	Füssen	Bay	09 7 35 125	03 6	4395/5281
Seehausen	Osterholz	Ndsa	03 4 33 155	63 2	3499/5896
— a. Staffelsee	Weilheim i. OB	Bay	09 1 55 143	03 7	4439/5284
Seehauser Forst, gemfr. Gebiet	Traunstein	Bay	09 1 53 444	02 7	4546/5284
Seeheim	Darmstadt	Hess	06 1 35 036	22 6*	3475/5514
Seekirch	Saulgau	BaWü	08 4 42 189	04 1*	3548/5330
Seelach	Kronach	Bay	09 4 38 180	07 1	4450/5568
—, gemfr. Gebiet	Augsburg	Bay	09 7 31 444	04 6	4400/5372
Seelbach	Lahr	BaWü	08 3 37 148	15 3	3422/5353
—	Marburg	Hess	06 2 39 100	32 0	3470/5620
—	Oberlahnkreis	Hess	06 1 47 052	31 2*	3445/5587
—	Rhein-Lahn-Kreis	RhPf	07 1 41 128	30 4*	3419/5575
—, Amt Hamm	Altenkirchen (Westerwald)	RhPf	07 1 32 102	33 0	3407/5624
— (Westerwald)	Altenkirchen (Westerwald)	RhPf	07 1 32 103	32 4	3398/5612
Seeleinschölzlein m. Prünst, gemfr. Ge- biet	Ansbach	Bay	09 5 31 444	11 3	4412/5457
Seelen	Kusel	RhPf	07 3 36 093	19 3	3407/5496
Seelenberg	Usingen	Hess	06 1 53 034	30 2	3458/5569
Seelenfeld	Minden	NW	05 7 39 732	62 8	3505/5811
Seelig	Ebermannstadt	Bay	09 4 84 156	08 0	4448/5523
Seelscheid // Neunkirchen-	Rhein-Sieg-Kreis	NW	05 3 37 122	33 8*	2594/5634
Seelze	Hannover	Ndsa	03 1 35 175	62 2*	3541/5807
Seemen // Mittel-	Büdingen	Hess	06 1 34 067	35 0*	3517/5585
— // Nieder-	Büdingen	Hess	06 1 34 070	35 0*	3517/5583
— // Ober-	Büdingen	Hess	06 1 34 075	35 1	3517/5587
Seenheim	Uffenheim	Bay	09 5 46 166	13 1*	3594/5488
Seon	Traunstein	Bay	09 1 53 149	03 8*	4533/5315
Seerau	Lüchow-Dannenberg	Ndsa	03 3 36 296	64 2*	4437/5889
— in der Lucie	Lüchow-Dannenberg	Ndsa	03 3 36 297	86 0	4445/5875
Seershausen	Gifhorn	Ndsa	03 3 34 218	62 6	3591/5816
Seesbach	Bad Kreuznach	RhPf	07 1 33 094	19 5*	3395/5524
Seesen, Stadt	Gandersheim	Ndsa	03 7 33 169	37 9*	3580/5751
— I, gemfr. Gebiet	Gandersheim	Ndsa	03 7 33 525+	38 0	3585/5753
— II, gemfr. Gebiet	Gandersheim	Ndsa	03 7 33 526+	38 0	3584/5747
Seeshaupt	Weilheim i. OB	Bay	09 1 55 144	03 7	4448/5299
Seestall	Kaufbeuren	Bay	09 7 38 155	04 6	4415/5315
Seestermühle	Pinneberg	SchH	01 1 39 157	67 1	3537/5952
Seeth	Schleswig	SchH	01 1 43 193	69 2*	3510/6026
— -Ekholt	Pinneberg	SchH	01 1 39 158	69 5	3548/5956
Seffern	Bitburg	RhPf	07 2 32 119	26 1*	2536/5547
Sefferweich	Bitburg	RhPf	07 2 32 120	26 1*	2537/5546
Segeberg, Stadt // Bad	Segeberg	SchH	01 1 44 115	70 2	3585/5979
Segelhorst	Grafschaft Schaumburg	Ndsa	03 1 33 185	36 6	3518/5784
Segendorf // Niederbieber-	Neuwied	RhPf	07 1 38 046	29 1*	3391/5593
Segeste	Alfeld (Leine)	Ndsa	03 2 31 172	37 9	3565/5767
Segeten	Säckingen	BaWü	08 3 43 153	15 5	3427/5281
Seggebruch	Schaumburg-Lippe	Ndsa	03 1 38 161	52 2	3507/5797
Seglohe	Nördlingen	Bay	09 7 46 178	11 0	3609/5429
Segnitz	Kitzingen	Bay	09 6 43 152	13 3	3581/5504
Segringen	Dinkelsbühl	Bay	09 5 32 157	11 3*	3594/5436
Sehestedt	Eckernförde	SchH	01 1 31 160	70 1*	3553/6027
Sehlde	Alfeld (Leine)	Ndsa	03 2 31 173	52 1	3548/5774
—	Wolfenbüttel	Ndsa	03 7 36 180	37 9	3587/5768
Sehlem	Alfeld (Leine)	Ndsa	03 2 31 174	37 9	3567/5765
—	Bernkastel-Wittlich	RhPf	07 2 31 117	25 1*	2560/5530
Sehlen	Frankenberg	Hess	06 2 32 069	34 5	3496/5652
Sehlingdorf	Melle	Ndsa	03 5 35 154	53 1*	3458/5791
Sehlingen	Verden	Ndsa	03 4 36 177	63 0	3527/5872
Sehmsdorf	Stormarn	SchH	01 1 46 183	70 2	3593/5965
Sehnde	Burgdorf	Ndsa	03 3 31 172	52 0	3566/5798
Sehndorf	Merzig-Wadern	Saar	10 0 32 721	26 0	2528/5483
Sehnsen	Nienburg (Weser)	Ndsa	03 1 37 185	58 3*	3502/5822
Seibelsdorf	Alsfeld	Hess	06 1 31 078	34 6	3514/5627
—, Markt	Stadtsteinach	Bay	09 4 45 134	07 1*	4459/5565
Seibersbach	Bad Kreuznach	RhPf	07 1 33 095	24 0	3408/5537

Seibersdorf – Semmenstedt

Gemeinde	Landkreis	Land	Statistische Kennziffer	Nummer des Natur- raumes	Koor- dinaten- schlüssel
Seibersdorf	Schrobenhausen	Bay	09 1 51 140	06 2	4456/5382
Seibertenrod // Ober-	Alsfeld	Hess	06 1 31 063	35 0*	3511/5606
— // Unter-	Alsfeld	Hess	06 1 31 084	35 0*	3510/5607
Seiboldsdorf	Neuburg a.d. Donau	Bay	09 7 44 174	06 3	4436/5390
Seibranz	Wangen	BaWü	08 4 47 144	04 1	3573/5307
Seidelsdorf	Dinkelsbühl	Bay	09 5 32 158	11 3*	3594/5438
Seidenbach	Bergstraße	Hess	06 1 32 082	14 5	3480/5504
Seidenbuch	Bergstraße	Hess	06 1 32 083	14 5	3481/5505
Seidenroth	Schlüchtern	Hess	06 1 51 034	14 1	3532/5572
Seidmannsdorf	Coburg	Bay	09 4 33 206	11 7	4429/5569
Seidwitz	Pegnitz	Bay	09 4 43 161	07 1	4477/5524
Seifen	Altenkirchen (Westerwald)	RhPf	07 1 32 104	32 4	3398/5611
Seiferts	Fulda	Hess	06 2 34 123	35 3*	3572/5599
Seifertshausen	Rotenburg	Hess	06 2 41 059	35 7	3553/5657
Seifertshofen	Krumbach (Schwaben)	Bay	09 7 40 149	04 6	3597/5343
Seifriedsburg	Gemünden a. Main	Bay	09 6 37 133	14 0	3553/5549
Seigendorf	Bamberg	Bay	09 4 31 207	11 2*	4430/5522
Seigertshausen	Ziegenhain	Hess	06 2 45 064	35 6	3525/5641
Seilhofen	Dillkreis	Hess	06 1 37 060	32 3	3443/5610
Seinsfeld	Bernkastel - Wittlich	RhPf	07 2 31 118	26 1*	2546/5547
Seinsheim, Markt	Kitzingen	Bay	09 6 43 153	13 0*	3588/5501
Seinstedt	Wolfenbüttel	Ndsa	03 7 36 181	51 2*	4407/5770
Seißen	Ulm	BaWü	08 1 47 174	09 5	3555/5365
Seitenbach	Bayreuth	Bay	09 4 32 175	07 1*	4460/5532
Seitendorf	Ansbach	Bay	09 5 31 174	11 3	4417/5466
Seienthal	Eschenbach i.d. OPf.	Bay	09 3 35 140	07 0	4489/5517
Seitingen	Tuttlingen	BaWü	08 4 46 138	12 1*	3480/5320
Seitzenhahn	Untertaunuskreis	Hess	06 1 52 068	30 4*	3437/5554
Seiwerath	Prüm	RhPf	07 2 34 114	27 6*	2536/5557
Selb, Stadt		Bay	09 4 19 000	39 5	4509/5559
Selbach	Rastatt	BaWü	08 3 42 147	15 2	3449/5405
—	Sankt Wendel	Saar	10 0 37 323	19 4	2575/5489
—, Amt Wissen	Altenkirchen (Westerwald)	RhPf	07 1 32 105	33 0	3413/5624
Selbenhausen // Barig-	Oberlahnkreis	Hess	06 1 47 007	32 3	3442/5598
Selber Forst, gemfr. Gebiet	Rehau	Bay	09 4 44 444	39 5	4511/5557
Selbitz, Stadt	Naila	Bay	09 4 42 140	39 2*	4482/5575
Selb - Plößberg	Rehau	Bay	09 4 44 127	39 4*	4509/5562
Selchenbach	Kusel	RhPf	07 3 36 094	19 3	2593/5485
Selent	Plön	SchH	01 1 41 196	70 2	3593/6019
Selkant	Selkantkreis Geilenkirchen-Heinsberg	NW	05 4 37 118	57 0	2493/5654
Selgenstadt	Gunzenhausen	Bay	09 5 37 157	11 3	4410/5453
Selgetsweiler	Sigmaringen	BaWü	08 4 43 169	03 2*	3511/5305
Selhausen	Düren	NW	05 4 32 313	55 3	2530/5636
Seligenporten	Neumarkt i.d. OPf.	Bay	09 3 38 162	11 1	4450/5459
Seligenstadt, Stadt	Offenbach	Hess	06 1 49 024	23 2	3498/5545
Selingstadt	Hilpoltstein	Bay	09 5 39 181	11 0*	4438/5444
Selk	Schleswig	SchH	01 1 43 194	70 1	3537/6038
Sellenstedt	Alfeld (Leine)	Ndsa	03 2 31 175	37 9*	3564/5765
Sellerich	Prüm	RhPf	07 2 34 115	28 0*	2526/5565
Sellien	Lüchow - Dannenberg	Ndsa	03 3 36 298	64 2	4424/5882
Sellnrod	Alsfeld	Hess	06 1 31 079	35 0	3506/5605
Sellstedt	Wesermünde	Ndsa	03 4 37 186	63 3	3482/5932
Selm	Lüdinghausen	NW	05 5 35 213	54 1	2601/5730
Selsingen	Bremervörde	Ndsa	03 4 31 202	63 4	3514/5915
Selters	Büdingen	Hess	06 1 34 089	23 3*	3502/5578
—	Oberlahnkreis	Hess	06 1 47 053	31 2*	3449/5598
— (Westerwald)	Unterwesterwaldkreis	RhPf	07 1 42 067	32 4	3411/5600
Selverde	Leer	Ndsa	03 6 32 201	60 2	3413/5908
Selxen	Hamel n - Pyrmont	Ndsa	03 1 34 179	36 4	3520/5770
Selzen	Mainz - Bingen	RhPf	07 3 39 053	22 7	3447/5525
Sembach	Donnersbergkreis	RhPf	07 3 33 070	19 2*	3417/5486
Semberg, gemfr. Gebiet	Bamberg	Bay	09 4 31 444	11 6	4416/5537
Semd	Dieburg	Hess	06 1 36 043	23 2*	3491/5526
Semerskirchen	Rottenburg a.d. Laaber	Bay	09 2 46 149	06 2	4506/5406
Semmenstedt	Wolfenbüttel	Ndsa	03 7 36 182	51 2	4411/5774

Gemeinde	Landkreis	Land	Statistische Kennziffer	Nummer des Natur- raumes	Koor- dinaten- schlüssel
Sende	Wiedenbrück	NW	05 7 42 614	54 0	3470/5755
Sendelbach	Ebern	Bay	09 6 36 170	11 7	4415/5546
—	Hersbruck	Bay	09 5 38 143	11 2	4454/5483
Senden	Lüdinghausen	NW	05 5 35 114	54 1	2602/5747
—, Markt	Neu-Ulm	Bay	09 7 45 152	04 6*	3578/5355
Sendenhorst, Stadt	Beckum	NW	05 5 32 612	54 1	3419/5746
Sengenbühl	Cham	Bay	09 3 34 139	40 2	4563/5460
Sengenthal	Neumarkt i.d. OPf.	Bay	09 3 38 163	11 1*	4461/5455
Sengerich	Prüm	RhPf	07 2 34 116	28 0	2516/5554
Sengkofen	Regensburg	Bay	09 3 43 213	06 4*	4521/5421
Sengwarden	Friesland	Ndsa	03 8 33 120	61 1	3437/5940
Senheim	Cochem-Zell	RhPf	07 1 35 079	25 0*	2586/5550
Senkelewald, gemfr. Gebiet	Füssen	Bay	09 7 35 444	03 6	4399/5279
Senne I	Bielefeld	NW	05 7 31 217	54 0*	3466/5756
Sennestadt, Stadt	Bielefeld	NW	05 7 31 218	54 0*	3471/5756
Sennfeld	Buchen	BaWü	08 2 32 179	12 8	3527/5472
—	Schweinfurt	Bay	09 6 51 160	13 6	3590/5545
Sensbach // Ober-	Erbach	Hess	06 1 38 064	14 4	3501/5491
— // Unter-	Erbach	Hess	06 1 38 085	14 4	3501/5488
Senscheid	Ahrweiler	RhPf	07 1 31 075	27 1	2559/5577
Sensweiler	Birkenfeld	RhPf	07 1 34 081	24 1*	2586/5516
Sentenhart	Stockach	BaWü	08 3 44 157	04 0	3510/5308
Sentrup	Osnabrück	Ndsa	03 5 37 175	53 4	3438/5779
Seppenhofen	Hochschwarzwald	BaWü	08 3 40 154	12 1	3452/5304
Seppenrade	Lüdinghausen	NW	05 5 35 513	54 1*	2596/5737
Seppensen	Harburg	Ndsa	03 3 35 220	64 0	3558/5908
Seringhausen	Lippstadt	NW	05 8 36 218	54 2	3447/5716
Serkendorf	Staffelstein	Bay	09 4 46 151	08 0*	4435/5550
Serres	Vaihingen	BaWü	08 1 48 145	12 3	3491/5418
Serrfeld	Königshofen i. Grabfeld	Bay	09 6 44 135	11 7	4398/5565
Serrig	Trier-Saarburg	RhPf	07 2 35 126	25 2*	2541/5493
Sersheim	Vaihingen	BaWü	08 1 48 146	12 3	3501/5425
Sessenbach	Unterwesterwaldkreis	RhPf	07 1 42 068	32 4	3403/5594
Sessenhausen	Unterwesterwaldkreis	RhPf	07 1 42 069	32 4	3409/5599
Seßlach, Stadt	Staffelstein	Bay	09 4 46 152	11 7	4418/5562
Seth	Segeberg	SchH	01 1 44 175	69 8	3577/5969
Setlage	Lingen	Ndsa	03 5 34 160	58 1	3404/5816
Setterich	Selbkantkreis Geilenkirchen-Heinsberg	NW	05 4 37 115	55 4	2514/5643
Settmarshausen	Göttingen	Ndsa	03 2 34 175	37 1	3557/5708
Settrup	Bersenbrück	Ndsa	03 5 32 186	58 1	3407/5817
Setzeibach	Hünfeld	Hess	06 2 37 064	35 3	3564/5618
Setzingen	Ulm	BaWü	08 1 47 175	09 7	3583/5379
Seubelsdorf	Lichtenfels	Bay	09 4 40 155	11 7*	4432/5556
Seubersdorf	Neustadt a.d. Aisch	Bay	09 5 41 183	11 3	4408/5477
— i.d. OPf.	Parsberg	Bay	09 3 42 173	08 2*	4473/5447
Seubrigshausen	Bad Kissingen	Bay	09 6 33 152	13 8	3594/5566
Seugast	Amberg	Bay	09 3 31 151	07 0	4492/5496
Seukendorf	Fürth	Bay	09 5 36 135	11 3	4419/5484
Seulberg	Obertaunuskreis	Hess	06 1 48 015	23 4*	3475/5567
Seulbitz	Bayreuth	Bay	09 4 32 176	07 1	4474/5534
— a.d. sächs. Saale	Münchberg	Bay	09 4 41 132	39 3	4491/5564
Seulingen	Duderstadt	Ndsa	03 2 32 136	37 4*	3580/5712
Seußen	Wunsiedel	Bay	09 4 47 145	39 5*	4512/5544
Seußling	Bamberg	Bay	09 4 31 208	11 3	4428/5518
Seuversholz	Eichstätt	Bay	09 5 33 175	08 2	4440/5424
Sevenich	Rhein-Hunsrück-Kreis	RhPf	07 1 40 143	24 3	3391/5555
Sevenig	Bitburg	RhPf	07 2 32 121	28 0	2513/5542
—	Prüm	RhPf	07 2 34 117	28 0	2512/5554
Sexau	Emmendingen	BaWü	08 3 33 152	15 3*	3419/5330
Seyboldsdorf	Vilsbiburg	Bay	09 2 49 144	06 0	4526/5372
Seybothenreuth	Bayreuth	Bay	09 4 32 177	07 1	4479/5528
Seybothenreuther Forst, gemfr. Gebiet	Bayreuth	Bay	09 4 32 444	07 1*	4481/5528
Seyweiler	Homburg	Saar	10 0 31 513	18 0*	2592/5447
Sibbesse	Alfeld (Leine)	Ndsa	03 2 31 176	37 9*	3562/5769
Sichelstein	Münden	Ndsa	03 2 37 140	35 7	3544/5691

Sichenhausen – Sievern

Gemeinde	Landkreis	Land	Statistische Kennziffer	Nummer des Natur- raumes	Koor- dinaten- schlüssel
Sichenhausen	Büdingen	Hess	06 1 34 090	35 1	3517/5593
Sichertshausen	Marburg	Hess	06 2 39 101	34 8*	3480/5617
Sichtigvor	Arnsberg	NW	05 8 32 615	33 4*	3450/5705
Sickels	Fulda	Hess	06 2 34 124	35 2	3545/5600
Sickendorf	Lauterbach	Hess	06 1 44 057	35 0	3524/5611
Sickenhausen	Reutlingen	BaWü	08 4 40 141	10 1	3514/5377
Sickenhofen	Dieburg	Hess	06 1 36 044	23 2	3494/5534
Sickershausen	Kitzingen	Bay	09 6 43 154	13 0*	3585/5510
Sickingen	Hechingen	BaWü	08 4 36 145	10 1*	3498/5360
Siddessen	Warburg	NW	05 7 41 319	36 1	3510/5725
Siddinghausen	Büren	NW	05 7 32 317	36 2*	3467/5709
Sieboldingen	Landau-Bad Bergzabern	RhPf	07 3 37 073	22 0*	3431/5453
Siebenbach	Mayen	RhPf	07 1 37 099	27 1	2574/5583
Siebenbäumen	Herzogtum Lauenburg	SchH	01 1 35 224	70 2	4403/5959
Siebenecksknöll	Steinburg	SchH	01 1 45 199	69 8	3546/5974
Siebeneich	Öhringen	BaWü	08 1 44 150	10 8	3528/5450
Siebeneichen	Herzogtum Lauenburg	SchH	01 1 35 225	76 0	4408/5932
Siebenhöfen	Detmold	NW	05 7 33 198	36 4	3503/5755
Sieber	Zellerfeld	Ndsa	03 2 41 122	38 1	3599/5730
Siebertshausen	Ziegenhain	Hess	06 2 45 065	35 6	3525/5649
Siebnach	Mindelheim	Bay	09 7 43 156	04 7*	4401/5334
Sieboldshausen	Göttingen	Ndsa	03 2 34 176	37 2	3561/5704
Siedelbach	Neustadt a.d. Aisch	Bay	09 5 41 184	11 3	4406/5487
Siedelsbrunn	Bergstraße	Hess	06 1 32 084	14 5*	3486/5491
Sieden	Nienburg (Weser)	Ndsa	03 1 37 186	58 4*	3495/5837
Siedenburg, Flecken	Grafschaft Diepholz	Ndsa	03 1 31 167	59 4	3496/5840
Siedlinghausen	Brilon	NW	05 8 33 224	33 3	3462/5680
Siefersheim	Alzey-Worms	RhPf	07 3 31 060	22 8*	3425/5518
Siegburg, Stadt	Rhein-Sieg-Kreis	NW	05 3 37 126	55 1*	2585/5629
Siegelau	Emmendingen	BaWü	08 3 33 153	15 3	3424/5335
Siegelsbach	Sinsheim	BaWü	08 2 38 149	12 5	3506/5459
Siegelsum	Norden	Ndsa	03 6 33 161	61 0	2585/5930
Siegen, Stadt	Siegen	NW	05 8 39 114	33 1	3431/5638
Siegenburg, Markt	Kelheim	Bay	09 2 37 159	06 2	4489/5402
Siegendorf	Gerolzhofen	Bay	09 6 38 171	13 7*	3601/5523
Siegenstein	Roding	Bay	09 3 45 142	40 6	4526/5440
Siegersdorf	Bogen	Bay	09 2 31 149	40 5*	4556/5438
—	Lauf a.d. Pegnitz	Bay	09 5 40 141	11 2*	4455/5491
Siegersbrunn	München	Bay	09 1 47 134	05 1	4480/5321
Siegersthofen	Schwabmünchen	Bay	09 7 47 138	04 6	4399/5348
Sieglos	Hersfeld	Hess	06 2 35 065	35 5	3552/5631
Siegritz	Ebermannstadt	Bay	09 4 34 157	08 0	4443/5525
Siegsdorf	Traunstein	Bay	09 1 53 150	03 9*	4549/5299
Siek	Stormarn	SchH	01 1 46 184	69 5	3586/5945
Siekholz	Detmold	NW	05 7 33 199	36 4	3510/5755
Sielen.	Hofgeismar	Hess	06 2 36 042	34 3*	3526/5713
Sielenbach	Aichach	Bay	09 1 31 167	06 2	4438/5363
Sielhorst	Lübbecke	NW	05 7 38 815	58 2*	3472/5815
Sielmingen	Esslingen	BaWü	08 1 35 136	10 6	3518/5393
Siemen	Lüchow-Dannenberg	Ndsa	03 3 36 299	86 0	4448/5881
Sien	Birkenfeld	RhPf	07 1 34 082	19 3*	3391/5507
Sienhachenbach	Birkenfeld	RhPf	07 1 34 083	19 3*	3390/5508
Siensbach	Emmendingen	BaWü	08 3 33 154	15 3*	3425/5331
Sieringhoek	Grafschaft Bentheim	Ndsa	03 5 33 163	54 4	2578/5795
Sierksdorf	Oldenburg in Holstein	SchH	01 1 38 142	70 2	4419/5994
Sierksrade	Herzogtum Lauenburg	SchH	01 1 35 226	70 2	4407/5957
Siersburg	Saarlouis	Saar	10 0 35 719	18 2	2548/5470
Sierscheid	Ahrweiler	RhPf	07 1 31 076	27 2	2565/5591
Siersdorf	Jülich	NW	05 4 34 218	55 4	2515/5640
Siershahn	Unterwesterwaldkreis	RhPf	07 1 42 070	32 4	3413/5594
Sierße	Braunschweig	Ndsa	03 7 32 164	62 3*	3591/5794
Siesbach	Birkenfeld	RhPf	07 1 34 084	19 4*	2589/5511
Sießen im Wald	Biberach	BaWü	08 4 32 179	04 3	3576/5342
Sieverdingen	Fallingb. Ostel	Ndsa	03 3 33 171	64 1*	3534/5865
Sievern	Wesermünde	Ndsa	03 4 37 187	63 3*	3473/5946

Gemeinde	Landkreis	Land	Statistische Kennziffer	Nummer des Natur- raumes	Koor- dinaten- schlüssel
Sievershausen	Burgdorf	Ndsa	03 3 31 173	62 3	3577/5805
—	Einbeck	Ndsa	03 2 33 145	37 0	3545/5737
— // Ahlshausen	Gandersheim	Ndsa	03 7 33 112	37 6	3567/5740
Sievershütten	Segeberg	SchH	01 1 44 176	69 4*	3572/5968
Sieverstedt	Flensburg	SchH	01 1 34 207	69 7*	3530/6057
Siezbüttel	Rendsburg	SchH	01 1 42 225	69 3	3529/5991
Siggen	Wangen	BaWü	08 4 47 145	03 3	3571/5287
Sigl	Amberg	Bay	09 3 31 152	07 0	4482/5498
Siglingen	Heilbronn	BaWü	08 1 38 190	12 6*	3522/5462
Sigmaringen, Stadt	Sigmaringen	BaWü	08 4 43 170	09 5*	3516/5328
Sigmaringendorf	Sigmaringen	BaWü	08 4 43 171	09 5*	3520/5326
Sigmarswangen	Horb	BaWü	08 4 37 149	12 2	3472/5355
Sigmarszell	Lindau (Bodensee)	Bay	09 7 50 132	03 1*	3557/5273
Sigmertshausen	Dachau	Bay	09 1 36 156	06 2	4457/5354
Sigras	Amberg	Bay	09 3 31 153	07 0*	4480/5497
Silbach	Brilon	NW	05 8 33 616	33 3	3464/5677
Silberbach	Hof	Bay	09 4 37 141	39 3	4491/5569
—	Rehau	Bay	09 4 44 134	39 5	4512/5554
Silberborn	Northeim	Ndsa	03 2 38 172	37 0	3537/5737
Silberg	Biedenkopf	Hess	06 1 33 055	32 0	3464/5635
Silberstedt	Schleswig	SchH	01 1 43 195	69 1*	3524/6043
Silges	Hünfeld	Hess	06 2 37 065	35 5*	3557/5611
Silheim	Neu-Ulm	Bay	09 7 45 153	04 6	3587/5363
Sillenstede	Friesland	Ndsa	03 8 33 121	60 2*	3433/5938
Sillertshausen	Freising	Bay	09 1 39 168	06 2	4478/5377
Sillerrup	Flensburg	SchH	01 1 34 208	69 7	3513/6061
Sillium	Hildesheim-Marienburg	Ndsa	03 2 35 199	37 9	3580/5771
—, gemfr. Gebiet	Wolfenbüttel	Ndsa	03 7 36 516	37 9	3583/5767
Silschede	Ennepe-Ruhr-Kreis	NW	05 9 34 614	33 7	2592/5691
Silwingen	Merzig-Wadern	Saar	10 0 32 319	18 2	2541/5476
Silz	Landau-Bad Bergzabern	RhPf	07 3 37 074	17 1	3423/5446
Silzen	Steinburg	SchH	01 1 45 200	69 3	3541/5989
Simander	Lüchow-Dannenberg	Ndsa	03 3 36 300	86 0	4454/5866
Simbach a. Inn, Stadt	Pfarrkirchen	Bay	09 2 44 140	05 4*	4576/5348
—, Markt	Eggenfelden	Bay	09 2 34 162	06 0	4554/5381
Simmelsdorf	Lauf a.d. Pegnitz	Bay	09 5 40 142	11 2	4452/5496
Simmerath	Monschau	NW	05 4 35 612	28 2*	2521/5608
Simmerberg, Markt // Weiler	Lindau (Bodensee)	Bay	09 7 50 136	03 3*	3569/5272
Simmern	Unterwesterwaldkreis	RhPf	07 1 42 071	32 4	3405/5584
—, Stadt	Rhein-Hunsrück-Kreis	RhPf	07 1 40 144	24 1	3394/5539
— unter Dhaun	Bad Kreuznach	RhPf	07 1 33 096	22 8*	3393/5520
Simmersbach	Biedenkopf	Hess	06 1 33 056	32 1*	3456/5632
Simmersfeld	Calw	BaWü	08 4 33 194	15 0*	3465/5388
Simmershausen	Fulda	Hess	06 2 34 125	35 4	3573/5606
—	Kassel	Hess	06 2 38 027	34 3	3536/5693
Simmershofen	Uffenheim	Bay	09 5 46 167	13 0	3581/5489
Simmozheim	Calw	BaWü	08 4 33 195	12 2*	3486/5402
Simmringen	Mergentheim	BaWü	08 1 42 154	13 0	3565/5494
Simonsberg	Husum	SchH	01 1 36 165	68 3	3498/6033
Simonshofen	Lauf a.d. Pegnitz	Bay	09 5 40 143	11 2*	4447/5491
Simonswolde	Aurich (Ostfriesland)	Ndsa	03 6 31 154	60 2*	2593/5916
Simprechtshausen	Crailsheim	BaWü	08 1 34 156	12 6	3560/5466
Simtshausen	Marburg	Hess	06 2 39 102	34 5	3479/5645
Sinbronn	Dinkelsbühl	Bay	09 5 32 159	11 0*	3602/5437
Sindeldorf	Künzelsau	BaWü	08 1 39 145	12 6	3544/5467
Sindelfingen, Stadt	Böblingen	BaWü	08 1 33 145	12 2*	3500/5397
Sindelsdorf	Weilheim i. OB	Bay	09 1 55 145	03 7	4450/5288
Sindersdorf	Hilpoltstein	Bay	09 5 39 182	11 1	4447/5448
Sindersfeld	Marburg	Hess	06 2 39 103	34 5	3490/5636
Sindlbach	Neumarkt i.d. OPf.	Bay	09 3 38 164	11 1*	4461/5470
Sindolsheim	Buchen	BaWü	08 2 32 180	12 8	3533/5484
Sindorf	Bergheim (Erft)	NW	05 3 31 612	55 4	2547/5641
Sindringen, Stadt	Öhringen	BaWü	08 1 44 151	12 6	3535/5460
Singen	Pforzheim	BaWü	08 2 37 138	12 5	3468/5425
— (Hohentwiel), Stadt	Konstanz	BaWü	08 3 36 162	03 0	3488/5392

Singenbach – Soest

Gemeinde	Landkreis	Land	Statistische Kennziffer	Nummer des Natur- raumes	Koor- dinaten- schlüssel
Singenbach	Schrobenhausen	Bay	09 1 51 141	06 2	4451/5372
Singenrain	Brückenaue	Bay	09 6 35 128	14 0	3563/5569
Singhofen	Rhein-Lahn-Kreis	RhPf	07 1 41 129	30 4	3417/5571
Singlis	Fritzlar-Homberg	Hess	06 2 33 083	34 3	3522/5658
Sinkershausen	Biedenkopf	Hess	06 1 33 057	32 0	3471/5629
Sinn	Dillkreis	Hess	06 1 37 061	32 1*	3452/5612
Sinnersdorf	Köln	NW	05 3 34 121	55 1	2557/5654
Sinning	Neuburg a.d. Donau	Bay	09 7 44 175	04 8*	4434/5395
Sinningen	Biberach	BaWü	08 4 32 180	04 4*	3581/5335
Sinsheim, Stadt	Sinsheim	BaWü	08 2 38 150	12 5	3491/5457
Sinspelt	Bitburg	RhPf	07 2 32 122	28 0*	2523/5537
Sinz	Merzig-Wadern	Saar	10 0 32 722	26 0	2531/5488
Sinzendorf	Waldmünchen	Bay	09 3 49 137	40 1	4548/5467
Sinzheim	Bühl	BaWü	08 3 31 141	21 0*	3439/5404
Sinzig, Stadt	Ahrweiler	RhPf	07 1 31 077	29 2*	2588/5601
Sinzing	Regensburg	Bay	09 3 43 214	08 2	4503/5428
Sipperhausen	Fritzlar-Homberg	Hess	06 2 33 084	35 6	3533/5658
Sippersfeld	Donnersbergkreis	RhPf	07 3 33 071	19 3*	3423/5491
Sipplingen	Überlingen	BaWü	08 3 45 164	03 1*	3507/5296
Sirchenried	Friedberg	Bay	09 7 34 142	06 2	4430/5350
Sirchingen	Münsingen	BaWü	08 4 38 156	09 4	3530/5369
Sirksfelde	Herzogtum Lauenburg	SchH	01 1 35 227	70 2	4401/5949
Sirzenich	Trier-Saarburg	RhPf	07 2 35 127	26 1*	2542/5514
Sisbeck // Groß	Helmstedt	Ndsa	03 7 35 131	62 4	4427/5803
— // Klein	Helmstedt	Ndsa	03 7 35 140	62 4	4426/5803
Sittelsdorf	Rottenburg a.d. Laaber	Bay	09 2 46 150	06 2	4505/5404
Sittenbach	Friedberg	Bay	09 7 34 143	06 2	4443/5355
Sittensen	Bremervörde	Ndsa	03 4 31 152	63 4*	3534/5905
Sitter // Ahausen-	Bersenbrück	Ndsa	03 5 32 112	58 5	3425/5825
Sitters	Donnersbergkreis	RhPf	07 3 33 072	19 3	3412/5509
Sitterswald	Saarbrücken	Saar	10 0 34 414	18 1	2378/5444
Sitzenkirch	Müllheim	BaWü	08 3 39 149	20 1*	3401/5290
Sitzerath	Sankt Wendel	Saar	10 0 37 419	19 0*	2566/5497
Sobernheim, Stadt	Bad Kreuznach	RhPf	07 1 33 097	22 8*	3402/5517
Soden	Obernburg a. Main	Bay	09 6 49 137	14 1	3515/5532
— am Taunus, Bad, Stadt	Main-Taunus-Kreis	Hess	06 1 46 040	23 5*	3464/5556
— bei Salmünster, Bad, Stadt	Schlüchtern	Hess	06 1 51 035	14 1*	3526/5572
Soderstorf	Harburg	Ndsa	03 3 35 221	64 0	3576/5890
Söchtenau	Rosenheim	Bay	09 1 49 158	03 8	4517/5310
Söcking	Starnberg	Bay	09 1 52 141	03 7	4449/5318
Södel	Friedberg	Hess	06 1 39 061	23 4	3486/5584
Söder	Hildesheim-Marienburg	Ndsa	03 2 35 200	37 9	3575/5770
Sögel	Aschendorf-Hümmling	Ndsa	03 5 31 152	59 2*	3400/5857
Sögeln	Bersenbrück	Ndsa	03 5 32 187	58 5	3432/5812
Söhlde	Hildesheim-Marienburg	Ndsa	03 2 35 201	52 0	3584/5785
Söhlingen	Rotenburg (Wümme)	Ndsa	03 4 34 154	63 1	3541/5883
Söhnstetten	Heidenheim	BaWü	08 1 37 145	09 6	3572/5393
Söhre	Hildesheim-Marienburg	Ndsa	03 2 35 202	37 9	3566/5775
Söhren	Segeberg	SchH	01 1 44 177	70 2	3594/5976
Sölden	Freiburg	BaWü	08 3 34 173	20 2*	3411/5312
Söldenau	Vilshofen	Bay	09 2 50 152	40 8*	4590/5382
Söllhuben	Rosenheim	Bay	09 1 49 159	03 8	4519/5300
Söllingen	Helmstedt	Ndsa	03 7 35 169	51 2*	4427/5774
—	Karlsruhe	BaWü	08 2 34 156	12 5	3466/5428
—	Rastatt	BaWü	08 3 42 148	22 3*	3431/5405
Söllitz	Nabburg	Bay	09 3 37 140	40 1	4517/5489
Sömmersdorf	Schweinfurt	Bay	09 6 51 161	13 6*	3578/5547
Sönnebüll	Husum	SchH	01 1 36 166	69 1	3499/6055
Sören	Rendsburg	SchH	01 1 42 227	70 2	3565/6008
Sörgenloch	Mainz-Bingen	RhPf	07 3 39 054	22 7	3443/5527
Sörth	Altenkirchen (Westerwald)	RhPf	07 1 32 106	32 4	3407/5619
Sörup	Flensburg	SchH	01 1 34 209	70 0	3543/6065
Sörupholz	Flensburg	SchH	01 1 34 210	70 0	3545/6063
Söst	Trier-Saarburg	RhPf	07 2 35 128	26 0	2533/5499
Soest, Stadt	Soest	NW	05 8 40 115	54 2	3438/5715

Gemeinde	Landkreis	Land	Statistische Kennziffer	Nummer des Natur- raumes	Koor- dinaten- schlüssel
Sötern	Sankt Wendel	Saar	10 0 37 324	19 4*	2577/5495
Sohlingen	Northeim	Ndsa	03 2 38 173	37 0	3541/5726
Sohlm	Südtondern	SchH	01 1 48 170	69 7	3502/6063
Sohren	Rhein-Hunsrück-Kreis	RhPf	07 1 40 145	24 3	2594/5533
Sohrschied	Rhein-Hunsrück-Kreis	RhPf	07 1 40 146	24 1	2597/5530
Soisdorf	Hünfeld	Hess	06 2 37 066	35 3	3563/5625
Soisliesen	Hünfeld	Hess	06 2 37 067	35 3	3563/5628
Solar	Hilpoltstein	Bay	09 5 39 183	11 1*	4442/5450
Soldorf	Grafschaft Schaumburg	Ndsa	03 1 33 186	37 8	3522/5797
Solingen, Stadt		NW	05 1 22 000	33 8*	2575/5671
Solkau	Lüchow-Dannenberg	Ndsa	03 3 36 301	64 2	4422/5865
Solla	Grafenau	Bay	09 2 35 134	40 5*	4595/5409
Sollacher Forst, gemfr. Gebiet	Wasserburg a. Inn	Bay	09 1 54 444	05 2	4506/5341
Sollbach	Roding	Bay	09 3 45 143	07 0	4523/5456
Sollete m. Adelmansdorf, gemfr. Gebiet	Ansbach	Bay	09 5 31 444	11 3	4400/5473
Sollerup	Flensburg	SchH	01 1 34 211	69 7*	3520/6049
Solling (Landkreis Einbeck), gemfr. Ge- biet	Einbeck	Ndsa	03 2 33 511	37 0	3549/5734
— (Landkreis Northeim), gemfr. Gebiet	Northeim	Ndsa	03 2 38 511 +	37 0	3543/5730
Sollngriesbach	Beilngries	Bay	09 3 32 143	08 2	4459/5443
Sollwitt	Husum	SchH	01 1 36 167	69 1*	3515/6051
Solms	Hersfeld	Hess	06 2 35 066	35 5	3542/5626
Solnhofen	Weißenburg i. Bay.	Bay	09 5 47 163	08 2	4426/5418
Solschen	Peine	Ndsa	03 2 40 132	52 0	3579/5794
Soltau, Stadt	Soltau	Ndsa	03 3 38 153	64 1	3556/5873
Soltendieck	Uelzen	Ndsa	03 3 39 264	64 2	4417/5860
Solz	Rotenburg	Hess	06 2 41 060	35 7	3561/5652
Somborn	Gelnhausen	Hess	06 1 40 059	23 3	3508/5556
Sommenhardt	Calw	BaWü	08 4 33 196	15 0	3479/5395
Sommerach	Gerolzshofen	Bay	09 6 38 172	13 3*	3586/5522
Sommerau	Obernburg a. Main	Bay	09 6 49 138	14 1	3518/5521
—	Trier-Saarburg	RhPf	07 2 35 129	24 6	2553/5509
Sommerhausen, Markt	Ochsenfurt	Bay	09 6 50 153	13 3*	3573/5508
Sommeringen // Hüvede	Lingen	Ndsa	03 5 34 140	58 1	2595/5814
Sommerkahl	Alzenau i. UFr.	Bay	09 6 31 151	14 2*	3518/5548
Sommerland	Steinburg	SchH	01 1 45 201	67 1	3535/5963
Sommerloch	Bad Kreuznach	RhPf	07 1 33 098	22 8	3410/5527
Sommersdorf	Feuchtwangen	Bay	09 5 35 151	11 3	4397/5453
Sommersell	Höxter	NW	05 7 36 721	36 4	3512/5745
Somplar	Frankenberg	Hess	06 2 32 070	33 2	3476/5662
Sonderbach	Bergstraße	Hess	06 1 32 085	14 5	3477/5500
Sonderbuch	Münsingen	BaWü	08 4 38 157	09 5	3536/5346
—	Ulm	BaWü	08 1 47 176	09 5	3560/5365
Sonderheim	Dillingen a.d. Donau	Bay	09 7 32 165	04 5	4397/5388
Sonderhofen	Ochsenfurt	Bay	09 6 50 154	13 0	3572/5495
Sondermühlen	Melle	Ndsa	03 5 35 128	53 1	3455/5782
Sondernach	Münsingen	BaWü	08 4 38 158	09 5	3546/5359
Sondernau	Bad Neustadt a.d. Saale	Bay	09 6 34 139	14 0	3578/5588
Sondernheim	Germersheim	RhPf	07 3 34 029	22 1*	3453/5450
Sondernohe	Ansbach	Bay	09 5 31 175	11 4	4393/5479
Sonderriet	Tauberbischofsheim	BaWü	08 2 39 174	14 1	3531/5508
Sondersfeld	Neumarkt i.d. OPf.	Bay	09 3 38 165	11 1	4455/5453
Sondheim	Fritzlar-Homberg	Hess	06 2 33 085	35 6*	3526/5651
—	Mellrichstadt	Bay	09 6 47 139	13 8	3598/5588
— v.d. Rhön	Mellrichstadt	Bay	09 6 47 140	35 3*	3582/5592
Sonnefeld	Coburg	Bay	09 4 33 207	11 7	4438/5565
Sonnefelder Forst-Nord, gemfr. Gebiet	Coburg	Bay	09 4 33 444	11 7	4441/5564
— Forst-Süd, gemfr. Gebiet	Coburg	Bay	09 4 33 444	11 7	4439/5567
— Forst-West, gemfr. Gebiet	Coburg	Bay	09 4 33 444	11 7	4436/5566
Sonnen	Wegscheid	Bay	09 2 51 130	40 9	5406/5395
Sonnenberg	Braunschweig	Ndsa	03 7 32 165	52 0	3596/5790
— Winnenberg	Birkenfeld	RhPf	07 1 34 085	19 4	2592/5505
Sonnenborstel	Nienburg (Weser)	Ndsa	03 1 37 187	62 2*	3522/5839
Sonnenried	Neunburg vorm Wald	Bay	09 3 39 141	40 1*	4517/5469
Sonnenwald, gemfr. Gebiet	Grafenau	Bay	09 2 35 444	40 5	4590/5410

Sonnschied – Spekendorf

Gemeinde	Landkreis	Land	Statistische Kennziffer	Nummer des Natur- raumes	Koor- dinaten- schlüssel
Sonnschied	Birkenfeld	RhPf	07 1 34 086	24 1*	2599/5521
Sonsbeck	Moers	NW	05 2 37 131	57 2*	2526/5719
Sontheim	Memmingen	Bay	09 7 42 155	04 6	3601/5320
—	Münsingen	BaWü	08 4 38 159	09 4*	3550/5368
—	Wertingen	Bay	09 7 49 153	04 6	4399/5377
— an der Brenz	Heidenheim	BaWü	08 1 37 146	04 5*	3595/5380
Sonthofen, Stadt	Sonthofen	Bay	09 7 48 135	01 2*	3596/5265
Sontra, Stadt	Rotenburg	Hess	06 2 41 061	35 7	3565/5660
Sooden-Allendorf, Bad, Stadt	Witzenhausen	Hess	06 2 43 043	35 8*	3568/5682
Soos, gemfr. Gebiet	Schwabach	Bay	09 5 45 444	11 3	4434/5463
Sophienhamm	Rendsburg	SchH	01 1 42 226	69 2*	3530/6015
Sophien-Koog // Elisabeth-	Husum	SchH	01 1 36 124	68 1	3492/6042
Sophiental	Braunschweig	Ndsa	03 7 32 166	62 3	3592/5798
— I, gemfr. Gebiet	Braunschweig	Ndsa	03 7 32 518 +	62 3	3591/5797
— II, gemfr. Gebiet	Braunschweig	Ndsa	03 7 32 519 +	62 3	3591/5800
Sophienthal	Bayreuth	Bay	09 4 32 178	07 1*	4482/5535
Sophienthaler Forst, gemfr. Gebiet	Bayreuth	Bay	09 4 32 444	39 4	4483/5537
Sorg // Ober-	Alsfeld	Hess	06 1 31 064	35 0	3520/5616
— // Unter-	Alsfeld	Hess	06 1 31 085	35 0	3521/5617
Sorga	Hersfeld	Hess	06 2 35 067	35 5	3554/5637
Sorgensen	Burgdorf	Ndsa	03 3 31 174	62 3	3570/5815
Sornhüll	Eichstätt	Bay	09 5 33 187	08 2	4447/5423
Sorsum	Hannover	Ndsa	03 1 35 176	52 1	3542/5794
—	Hildesheim-Marienburg	Ndsa	03 2 35 203	52 1*	3560/5780
—	Springe	Ndsa	03 1 39 155	52 1	3549/5779
Sosberg	Cochem-Zell	RhPf	07 1 35 080	24 5	2595/5549
Sosmar	Peine	Ndsa	03 2 40 159	52 0	3573/5790
Sothel	Rotenburg (Wümme)	Ndsa	03 4 34 155	63 1	3529/5899
Sottmar	Wolfenbüttel	Ndsa	03 7 36 183	51 2	4406/5778
Sottorf	Harburg	Ndsa	03 3 35 222	64 0	3559/5921
—	Lüneburg	Ndsa	03 3 37 202	64 0*	3581/5889
Sottrum	Hildesheim-Marienburg	Ndsa	03 2 35 204	37 9	3579/5772
—	Rotenburg (Wümme)	Ndsa	03 4 34 156	63 4*	3516/5887
Sotzweiler	Sankt Wendel	Saar	10 0 37 716	19 0	2572/5481
Soven	Lüchow-Dannenberg	Ndsa	03 3 36 302	86 0	4441/5881
Soyen	Wasserburg a. Inn	Bay	09 1 54 163	03 8	4515/5331
Spabrücken	Bad Kreuznach	RhPf	07 1 33 099	19 5*	3407/5530
Spachbrücken	Dieburg	Hess	06 1 36 045	23 1	3487/5522
Spaden	Wesermünde	Ndsa	03 4 37 188	63 3*	3476/5938
Spahnharrenstätte	Aschendorf-Hümmling	Ndsa	03 5 31 153	59 2*	3407/5861
Spaichingen, Stadt	Tuttlingen	BaWü	08 4 46 139	10 0*	3480/5326
Spall	Bad Kreuznach	RhPf	07 1 33 100	19 5*	3405/5528
Spalt, Stadt	Schwabach	Bay	09 5 45 150	11 3	4421/5450
Spanbeck	Göttingen	Ndsa	03 2 34 177	37 3	3572/5720
Spangdahlem	Bernkastel-Wittlich	RhPf	07 2 31 119	26 1*	2548/5538
Spangen // Holte-	Land Hadeln	Ndsa	03 4 32 132	63 3	3476/5968
Spangenberg, Stadt	Melsungen	Hess	06 2 40 057	35 7	3546/5664
Spardorf	Erlangen	Bay	09 5 34 133	11 2*	4432/5498
Sparneck, Markt	Münchberg	Bay	09 4 41 133	39 3	4489/5558
Sparnecker Forst, gemfr. Gebiet	Münchberg	Bay	09 4 41 444	39 4	4490/5556
Sparrishoop // Klein Offenseth-	Pinneberg	SchH	01 1 39 141	69 4	3545/5964
Sparwiesen	Göppingen	BaWü	08 1 36 159	10 1	3543/5394
Spatzenhausen	Weilheim i. OB	Bay	09 1 55 146	03 7	4440/5287
Spay	Koblenz	RhPf	07 1 36 033	29 0	3403/5569
Spechbach	Heidelberg	BaWü	08 2 33 154	12 5	3491/5468
Spechtshorn	Celle	Ndsa	03 3 32 185	64 1	3594/5830
Speckswinkel	Marburg	Hess	06 2 39 104	34 6	3504/5637
Speele	Münden	Ndsa	03 2 37 141	34 3*	3540/5693
Speicher	Bitburg	RhPf	07 2 32 123	26 1	2545/5533
Speichersdorf	Kemnath	Bay	09 3 36 140	07 0	4485/5527
Speicherz	Brückenaau	Bay	09 6 35 129	35 3	3554/5580
Speikern	Lauf a.d. Pegnitz	Bay	09 5 40 144	11 2*	4452/5488
Speinshart	Eschenbach i.d. OPf.	Bay	09 3 35 141	07 0	4487/5517
Speinsharter Forst, gemfr. Gebiet	Eschenbach i.d. OPf.	Bay	09 3 35 444	07 0	4486/5520
Spekendorf	Aurich (Ostfriesland)	Ndsa	03 6 31 155	60 2*	3409/5933

Gemeinde	Landkreis	Land	Statistische Kennziffer	Nummer des Natur- raumes	Koor- dinaten- schlüssel
Spelle	Lingen	Ndsa	03 5 34 161	58 1	2600/5805
Spenge, Stadt	Herford	NW	05 7 35 118	53 1	3465/5779
Spesenroth	Rhein-Hunsrück-Kreis	RhPf	07 1 40 147	24 3	3390/5546
Spessart	Karlsruhe	BaWü	08 2 34 157	15 0	3459/5420
—	Mayen	RhPf	07 1 37 100	27 1	2579/5589
— (Anteil Landkreis Gelnhausen)					
// Gutsbezirk	Gelnhausen	Hess	06 1 40 200	14 1	3532/5568
— (Anteil Landkreis Schlüchtern)					
// Gutsbezirk	Schlüchtern	Hess	06 1 51 200	14 1	3539/5570
Spetzfehn	Aurich (Ostfriesland)	Ndsa	03 6 31 156	60 2*	3407/5918
Spexard	Wiedenbrück	NW	05 7 42 213	54 0	3458/5749
Speyer, Stadt		RhPf	07 3 18 000	22 1*	3459/5464
Spiegelau	Grafenau	Bay	09 2 35 121	40 3	4597/5421
Spiegelberg	Backnang	BaWü	08 1 32 151	10 8	3532/5435
Spieka	Wesermünde	Ndsa	03 4 37 189	61 2*	3472/5958
Spiekeroog	Wittmund	Ndsa	03 6 34 155	61 3	3414/5961
Spiekershausen	Münden	Ndsa	03 2 37 142	34 3	3539/5690
Spielbach	Crailsheim	BaWü	08 1 34 157	12 7	3577/5472
Spielberg	Calw	BaWü	08 4 33 197	15 0	3470/5381
—	Gelnhausen	Hess	06 1 40 060	35 0	3519/5574
—	Gunzenhausen	Bay	09 5 37 158	08 2*	4406/5436
—	Karlsruhe	BaWü	08 2 34 158	12 5*	3461/5418
—	Rehau	Bay	09 4 44 135	39 5*	4503/5558
—	Vaihingen	BaWü	08 1 48 147	12 4	3500/5431
—	Vohenstrauß	Bay	09 3 48 140	40 1*	4525/5507
—	Waldmünchen	Bay	09 3 49 138	40 1*	4547/5475
Spielberger Holz, gemfr. Gebiet					
// Eglseer u.	Waldmünchen	Bay	09 3 49 444	40 0	4548/5476
Spielhofer Wald, gemfr. Gebiet	Haßfurt	Bay	09 6 40 444	11 5	4403/5530
Spies	Pegnitz	Bay	09 4 43 162	08 0	4457/5500
Spiesen	Ottweiler	Saar	10 0 33 117	19 1	2583/5465
Spiesheim	Alzey-Worms	RhPf	07 3 31 061	22 7	3437/5519
Spieskappel	Ziegenhain	Hess	06 2 45 066	34 3*	3522/5647
Spießingshol, gemfr. Gebiet	Schaumburg-Lippe	Ndsa	03 1 38 518	62 8	3513/5809
Spindelwag	Biberach	BaWü	08 4 32 181	04 1	3575/5318
Spirkelbach	Pirmasens	RhPf	07 3 40 049	17 1	3418/5452
Spithal	Lüchow-Dannenberg	Ndsa	03 3 36 303	64 2	4427/5864
Sprietau	Lüchow-Dannenberg	Ndsa	03 3 36 304	86 0	4443/5885
Spöck	Karlsruhe	BaWü	08 2 34 159	22 3	3464/5441
—	Mindelheim	Bay	09 7 43 157	04 6	3611/5338
—	Sigmaringen	BaWü	08 4 43 172	03 2*	3527/5310
Spols	Leer	Ndsa	03 6 32 202	60 2*	3419/5912
Sponheim	Bad Kreuznach	RhPf	07 1 33 101	22 8*	3408/5523
Sponsheim	Mainz-Bingen	RhPf	07 3 39 055	22 8	3423/5532
Spork	Borken	NW	05 5 33 419	57 6	2538/5748
— - Eichholz	Detmold	NW	05 7 33 425	36 4*	3493/5754
Spraitbach	Schwäbisch Gmünd	BaWü	08 1 45 137	10 7	3556/5416
Sprakebühl	Südtondern	SchH	01 1 48 171	69 0*	3505/6072
Sprakensehl	Gifhorn	Ndsa	03 3 34 219	64 0	3601/5849
Sprantal	Karlsruhe	BaWü	08 2 34 160	12 5	3476/5430
Spreckens	Bremervörde	Ndsa	03 4 31 203	63 4*	3507/5924
Sprendlingen	Mainz-Bingen	RhPf	07 3 39 056	22 8*	3427/5525
—, Stadt	Offenbach	Hess	06 1 49 025	23 2*	3478/5542
Sprengel	Stormarn	SchH	01 1 46 185	70 2	3592/5952
Sprengel	Soltau	Ndsa	03 3 38 154	64 1	3549/5882
Springe, Stadt	Springe	Ndsa	03 1 39 156	52 1*	3538/5786
Springen	Untertaunuskreis	Hess	06 1 52 069	30 4	3427/5556
Sprockhövel	Ennepe-Ruhr-Kreis	NW	05 9 34 214	33 7	2587/5693
Sprötze	Harburg	Ndsa	03 3 35 223	64 0	3554/5909
Staadorf	Riedenburg	Bay	09 3 44 148	08 2	4468/5438
Stadt // Kastel-	Trier-Saarlouis	RhPf	07 2 35 057	24 6*	2540/5492
Stachesried	Kötzing	Bay	09 2 38 146	40 2	4569/5462
Stackendorf	Bamberg	Bay	09 4 31 209	11 2*	4434/5521
Stade, Stadt	Stade	Ndsa	03 4 35 195	63 4*	3531/5941
Stadecken-Elsheim	Mainz-Bingen	RhPf	07 3 39 057	22 7	3438/5530
Stadel	Feuchtwangen	Bay	09 5 35 152	11 3	3605/5456

Stadel – Stapelfeld

Gemeinde	Landkreis	Land	Statistische Kennziffer	Nummer des Natur- raumes	Koor- dinaten- schlüssel
Stadel	Neuburg a.d. Donau	Bay	09 7 44 176	04 8	4423/5387
—	Staffelstein	Bay	09 4 46 153	11 7	4425/5556
Stadelhofen	Bamberg	Bay	09 4 31 210	08 0	4442/5541
—	Hilpoltstein	Bay	09 5 39 184	08 2	4441/5433
—	Karlstadt	Bay	09 6 42 153	13 2	3550/5533
—	Offenburg	BaWü	08 3 41 148	21 2*	3429/5381
—	Pegnitz	Bay	09 4 43 163	08 0	4453/5513
Stadeln	Fürth	Bay	09 5 36 136	11 3	4426/5487
Stadelschwarzach	Gerolzhofen	Bay	09 6 38 173	13 7	3595/5523
Staden	Friedberg	Hess	06 1 39 062	23 4*	3493/5577
Stadensen	Uelzen	Ndsa	03 3 39 265	64 3*	4403/5861
Stadl	Landsberg a. Lech	Bay	09 1 43 157	05 0*	4418/5314
Stadlern	Oberviechtach	Bay	09 3 41 135	40 0	4544/5486
Stadolf	Uelzen	Ndsa	03 3 39 266	64 3*	3594/5874
Stadt Allendorf, Landkreis Marburg	Marburg	Hess	06 2 39 105	34 6	3501/5633
Stadtbergen	Augsburg	Bay	09 7 31 166	04 7*	4415/5359
Stadthagen, Stadt	Schaumburg-Lippe	Ndsa	03 1 38 162	52 2	3514/5799
Stadthosbach	Eschwege	Hess	06 2 31 055	35 7	3562/5662
Stadtkyll	Prüm	RhPf	07 2 34 118	27 6*	2538/5579
Stadtlauringen, Markt	Hofheim i. Ufr.	Bay	09 5 41 151	13 8*	3597/5562
Stadtlohn, Stadt	Ahaus	NW	05 5 31 113	54 4	2563/5762
Stadtoldendorf, Stadt	Holzminden	Ndsa	03 2 36 177	37 1	3543/5750
—, gemfr. Gebiet	Holzminden	Ndsa	03 2 36 519+	37 1	3545/5752
Stadtprozelten, Stadt	Marktheidenfeld	Bay	09 6 46 147	14 1	3529/5516
Stadtschwarzach, Markt	Kitzingen	Bay	09 6 43 155	13 3	3588/5518
Stadtsteinach, Stadt	Stadtsteinach	Bay	09 4 45 135	07 1*	4465/5558
Stadtsteinacher Forst, gemfr. Gebiet	Stadtsteinach	Bay	09 4 45 444	39 2	4467/5561
Stadum	Südtondern	SchH	01 1 48 172	69 0*	3503/6067
Stärklos	Hersfeld	Hess	06 2 35 068	35 5	3544/5625
Stätzling	Friedberg	Bay	09 7 34 144	06 2*	4424/5362
Staffel	Ahrweiler	RhPf	07 1 31 078	27 2	2575/5594
—	Bergstraße	Hess	06 1 32 086	14 5	3477/5511
—	Limburg	Hess	06 1 45 046	31 1	3432/5584
Staffelbach	Bamberg	Bay	09 4 31 211	11 6*	4410/5535
Staffelstein, Stadt	Staffelstein	Bay	09 4 46 154	11 7*	4428/5552
Staffhorst	Nienburg (Weser)	Ndsa	03 1 37 188	59 4	3499/5843
Stafflangen	Biberach	BaWü	08 4 32 182	04 1	3552/5329
Staffort	Karlsruhe	BaWü	08 2 34 161	22 3	3464/5439
Stafstedt	Rendsburg	SchH	01 1 42 229	69 3	3543/6005
Stahlberg	Donnersbergkreis	RhPf	07 3 33 073	19 3	3412/5503
Stahle	Höxter	NW	05 7 36 522	36 7	3529/5744
Stahlhofen	Oberwesterwaldkreis	RhPf	07 1 39 096	32 3	3428/5606
—	Unterwesterwaldkreis	RhPf	07 1 42 072	32 4	3419/5584
Stahlleite, gemfr. Gebiet	Neustadt a.d. Aisch	Bay	09 5 41 444	11 5	4399/5503
Stahringen	Stockach	BaWü	08 3 44 158	03 1*	3498/5294
Stakendorf	Plön	SchH	01 1 41 197	70 2	3592/6029
Stalbach	Prüm	RhPf	07 2 34 119	28 0	2520/5554
Stalldorf	Ochsenfurt	Bay	09 6 50 155	13 0*	3567/5492
Stallwang	Bogen	Bay	09 2 31 150	40 6	4548/5435
Stambach, Markt	Münchberg	Bay	09 4 41 134	39 3	4478/5557
Stammeln // Huchem-	Düren	NW	05 4 32 312	55 3	2532/5635
Stammen	Hofgeismar	Hess.	06 2 36 043	34 3*	3528/5714
Stammham	Altötting	Bay	09 1 32 145	05 4*	4566/5346
—	Ingolstadt	Bay	09 1 42 144	08 2	4460/5414
Stammheim	Calw	BaWü	08 4 33 198	12 2*	3483/5395
—	Friedberg	Hess	06 1 39 063	23 3*	3494/5575
—	Gerolzhofen	Bay	09 6 38 174	13 3*	3585/5530
Stamsried, Markt	Roding	Bay	09 3 45 144	40 1*	4539/5459
Standenbühl	Donnersbergkreis	RhPf	07 3 33 074	22 7	3426/5495
Stangenrod	Gießen	Hess	06 1 41 071	34 9	3497/5609
Stangenroth	Bad Kissingen	Bay	09 6 33 153	14 0*	3570/5573
Stangheck	Flensburg	SchH	01 1 34 212	70 0	3555/6065
Stapel	Leer	Ndsa	03 6 32 203	60 2*	3422/5911
—	Rotenburg (Wümme)	Ndsa	03 4 34 157	63 4	3513/5894
Stapelfeld	Stormarn	SchH	01 1 46 186	69 5	3581/5942

Stapelmoor – Stein

Gemeinde	Landkreis	Land	Statistische Kennziffer	Nummer des Natur- raumes	Koor- dinaten- schlüssel
Stapelmoor	Leer	Ndsa	03 6 32 204	60 5*	2588/5890
Stappenbach	Bamberg	Bay	09 4 31 212	11 3	4414/5521
Starkenburger See, gemfr. Gebiet	Bernkastel-Wittlich	RhPf	07 2 31 120	25 0*	2582/5536
Starkshorn	Celle	Ndsa	03 3 32 186	64 1	3581/5849
Starnberg, Stadt	Starnberg	Bay	09 1 52 142	03 7	4451/5318
Starnberger See, gemfr. Gebiet	Starnberg	Bay	09 1 52 444	03 7	4448/5307
Starzeln	Hechingen	BaWü	08 4 36 146	10 0*	3505/5352
Staubing	Kelheim	Bay	09 2 37 160	08 2	4486/5416
Staudach	Eggenfelden	Bay	09 2 34 163	06 0	4547/5366
— -Egerndach	Traunstein	Bay	09 1 53 151	03 8*	4537/5294
—, gemfr. Gebiet	Eichstätt	Bay	09 5 33 444	08 2	4458/5420
Staudernheim	Bad Kreuznach	RhPf	07 1 33 102	22 8*	3405/5516
Staudheim	Neuburg a.d. Donau	Bay	09 7 44 177	04 7	4425/5397
Staudt	Unterwesterwaldkreis	RhPf	07 1 42 073	32 4	3416/5592
Stauf	Hilpoltstein	Bay	09 5 39 185	08 2*	4442/5443
—	Neumarkt i.d. OPf.	Bay	09 3 38 166	11 1	4459/5459
Staufen	Dillingen a.d. Donau	Bay	09 7 32 166	09 7*	3594/5392
—	Waldshut	BaWü	08 3 47 175	15 4	3441/5291
— im Breisgau, Stadt	Müllheim	BaWü	08 3 39 150	20 2*	3405/5306
Staufenberg	Rastatt	BaWü	08 3 42 149	15 2	3449/5403
—, Stadt	Gießen	Hess	06 1 41 072	34 8*	3480/5614
Staufenecker Forst, gemfr. Gebiet	Berchtesgaden	Bay	09 1 35 444	02 7	4560/5296
Staufer Forst, gemfr. Gebiet	Dillingen a.d. Donau	Bay	09 7 32 444	09 6	3594/5396
Staufersbuch	Beilngries	Bay	09 3 32 144	08 2	4466/5443
Stausacker	Kelheim	Bay	09 2 37 161	08 2	4487/5417
Stausebach	Marburg	Hess	06 2 39 106	34 7*	3493/5634
Stavern//Groß	Meppen	Ndsa	03 5 36 135	59 2	2597/5852
— // Klein	Meppen	Ndsa	03 5 36 154	59 2*	2595/5850
Stebach	Neuwied	RhPf	07 1 38 069	32 4	3404/5598
Stebbach	Sinsheim	BaWü	08 2 38 151	12 5*	3497/5445
Steben, Markt// Bad	Naila	Bay	09 4 42 111	39 2	4475/5581
Stechendorf	Ebermannstadt	Bay	09 4 34 158	08 0	4451/5530
Steckenborn	Monschau	NW	05 4 35 414	28 2	2525/5610
Steckenroth	Untertaunuskreis	Hess	06 1 52 070	30 4	3437/5561
Steckweiler// Bayerfeld-	Donnersbergkreis	RhPf	07 3 33 004	19 3	3413/5505
Stedden	Celle	Ndsa	03 3 32 187	62 7	3565/5837
Steddorf	Bremervörde	Ndsa	03 4 31 204	63 4	3527/5913
—	Uelzen	Ndsa	03 3 39 267	64 3	3599/5889
Stedebach	Marburg	Hess	06 2 39 107	34 8*	3477/5621
Stedebergen	Verden	Ndsa	03 4 36 178	62 0	3515/5862
Steden	Osterholz	Ndsa	03 4 33 156	63 3	3490/5914
Stedderdorf	Peine	Ndsa	03 2 40 160	62 3	3585/5803
—	Uelzen	Ndsa	03 3 39 268	64 3	4406/5865
Stedesand	Südtondern	SchH	01 1 48 173	69 0*	3495/6068
Stedesdorf	Wittmund	Ndsa	03 6 34 156	61 1	3411/5944
Stedum	Peine	Ndsa	03 2 40 161	52 0	3576/5794
Steeden	Oberlahnkreis	Hess	06 1 47 054	31 1*	3438/5587
Steegen	Waldmünchen	Bay	09 3 49 139	40 1	4542/5467
— // Reichenbach-	Kaiserslautern	RhPf	07 3 35 039	19 3	3393/5486
Steenfeld	Rendsburg	SchH	01 1 42 230	69 3*	3524/6001
Steenfelde	Leer	Ndsa	03 6 32 205	60 0*	2596/5890
Stefanskirchen	Mühdorf a. Inn	Bay	09 1 46 157	06 0*	4527/5349
Steffeln	Prüm	RhPf	07 2 34 120	27 6*	2540/5572
Stefling	Roding	Bay	09 3 45 145	40 6	4514/5453
Stegaurach	Bamberg	Bay	09 4 31 213	11 3	4417/5526
Stegen	Freiburg	BaWü	08 3 34 174	15 3	3423/5317
— // Bargfeld-	Stormarn	SchH	01 1 46 115	69 4	3578/5960
Steide	Lingen	Ndsa	03 5 34 162	54 4*	2590/5798
Steimbke	Nienburg (Weser)	Ndsa	03 1 37 189	62 2*	3526/5836
Steimel	Neuwied	RhPf	07 1 38 070	32 4	3401/5611
Steimke	Gifhorn	Ndsa	03 3 34 220	64 2*	4405/5847
—	Grafenschaft Hoya	Ndsa	03 1 32 204	59 4	3489/5863
— // Klein	Gifhorn	Ndsa	03 3 34 179	62 4	4419/5799
Stein	Hechingen	BaWü	08 4 36 147	10 0	3496/5360
—	Landau-Bad Bergzabern	RhPf	07 3 37 075	17 1	3422/5447
—	Nabburg	Bay	09 3 37 141	40 1	4516/5486
—	Pforzheim	BaWü	08 2 37 139	12 5	3474/5425
—	Plön	SchH	01 1 41 198	70 2	3582/6032

Stein – Steinbergen

Gemeinde	Landkreis	Land	Statistische Kennziffer	Nummer des Natur- raumes	Koor- dinaten- schlüssel
Stein am Kocher	Mosbach	BaWü	08 2 36 158	12 7*	3522/5458
— a.d. Traun	Traunstein	Bay	09 1 53 152	05 3*	4541/5317
— b. Nürnberg	Nürnberg	Bay	09 5 42 141	11 3	4428/5476
— -Bockenheim	Alzey - Worms	RhPf	07 3 31 062	22 8*	3425/5515
— i. Allgäu	Sonthofen	Bay	09 7 48 136	03 5	3593/5272
— -Neukirch	Oberwesterwaldkreis	RhPf	07 1 39 098	32 2	3433/5616
— -Wingert	Oberwesterwaldkreis	RhPf	07 1 39 099	33 0	3410/5621
Steina	Osterode am Harz	Ndsa	03 2 39 143	38 2*	3605/5719
—	Ziegenhain	Hess	06 2 45 067	34 3*	3518/5639
Steinach	Straubing	Bay	09 2 47 152	40 6*	4544/5425
—	Waiblingen	BaWü	08 1 49 160	10 7	3533/5412
—	Wolfach	BaWü	08 3 48 135	15 3	3430/5353
— a.d. Ens	Rothenburg ob der Tauber	Bay	09 5 43 161	13 1*	3591/5480
— a.d. Saale, Markt	Bad Kissingen	Bay	09 6 33 154	14 0	3578/5572
— a.d. Steinach	Coburg	Bay	09 4 33 209	07 1*	4443/5568
— b. Mering	Friedberg	Bay	09 7 34 145	05 0	4427/5345
Steinacher Forst l.d. Saale, gemfr. Gebiet	Bad Kissingen	Bay	09 6 33 444	14 0	3581/5572
— Forst r.d. Saale, gemfr. Gebiet	Bad Neustadt a.d. Saale	Bay	09 6 34 444	14 0	3578/5577
Steinachsranen, gemfr. Gebiet	Bamberg	Bay	09 4 31 444	11 5	4396/5519
Steinalben	Pirmasens	RhPf	07 3 40 050	18 0	3401/5465
Steinau	Dieburg	Hess	06 1 36 046	14 5	3485/5511
—	Fulda	Hess	06 2 34 126	35 2	3552/5606
—	Land Hadeln	Ndsa	03 4 32 159	67 0*	3492/5949
—, Stadt	Schlüchtern	Hess	06 1 51 036	14 1*	3533/5575
Steinbach	Aschaffenburg	Bay	09 6 32 134	14 2	3508/5542
—	Bergstraße	Hess	06 1 32 087	14 5	3485/5500
—	Buchen	BaWü	08 2 32 181	14 4	3517/5490
—	Dillkreis	Hess	06 1 37 062	32 1*	3442/5627
—	Erbach	Hess	06 1 38 079	14 4	3499/5505
—	Fürstenfeldbruck	Bay	09 1 40 157	05 0	4430/5340
—	Fürth	Bay	09 5 36 137	11 3	4417/5479
—	Gießen	Hess	06 1 41 073	34 9	3484/5601
—	Haßfurt	Bay	09 6 40 158	11 6*	4403/5541
—	Hünfeld	Hess	06 2 37 068	35 5	3552/5621
—	Künzelsau	BaWü	08 1 39 146	12 6	3554/5462
—	Limburg	Hess	06 1 45 047	31 1*	3436/5593
—	Lohr a. Main	Bay	09 6 45 130	14 1	3544/5541
—	Mainburg	Bay	09 2 41 143	06 2	4481/5386
—	Marktoberdorf	Bay	09 7 41 140	03 6	4403/5286
—	Rhein-Hunsrück-Kreis	RhPf	07 1 40 148	24 3	3399/5546
—	Tauberbischofsheim	BaWü	08 2 39 175	12 8*	3534/5504
—	Wittgenstein	NW	05 8 42 431	33 3	3452/5647
— am Donnersberg	Donnersbergkreis	RhPf	07 3 33 075	19 3*	3424/5496
— am Glan	Kusel	RhPf	07 3 36 096	19 3	2600/5480
— a. Ts.	Obertaunuskreis	Hess	06 1 48 016	23 5	3469/5559
— a. Wald	Kronach	Bay	09 4 38 181	39 2	4455/5589
— a.d. Haide	Kronach	Bay	09 4 38 182	39 2	4459/5597
— b. Geroldgrün	Naila	Bay	09 4 42 141	39 2	4471/5580
— bei Ottweiler	Ottweiler	Saar	10 0 33 115	19 0	2588/5475
— b. Würzburg	Würzburg	Bay	09 6 52 143	12 9	3551/5508
— // Maria	Memmingen	Bay	09 7 42 156	04 4	3585/5306
—, Stadt	Bühl	BaWü	08 3 31 142	21 0*	3438/5399
— über Lebach	Ottweiler	Saar	10 0 33 221	19 0*	2569/5481
— -Trüdingen, gemfr. Gebiet	Feuchtwangen	Bay	09 5 35 444	11 3	4395/5455
Steinbeck	Harburg	Ndsa	03 3 35 224	64 0	3557/5913
— (Luhe)	Soltau	Ndsa	03 3 38 155	64 0	3571/5886
Steinberg	Büdingen	Hess	06 1 34 091	35 0	3510/5586
—	Burglengenfeld	Bay	09 3 33 147	07 0	4513/5460
—	Dingolfing	Bay	09 2 33 136	06 0	4543/5382
—	Flensburg	Schl	01 1 34 213	70 0	3550/6070
—	Kronach	Bay	09 4 38 183	39 2*	4455/5572
—	Merzig-Wadern	Saar	10 0 32 917	19 0*	2561/5493
—	Ulm	BaWü	08 1 47 177	04 2*	3574/5352
— -Deckenhardt	Sankt Wendel	Saar	10 0 37 325	19 4	2580/5489
— // Watzenborn -	Gießen	Hess	06 1 41 081	34 8*	3480/5600
—, gemfr. Gebiet	Kronach	Bay	09 4 38 444	39 2	4456/5574
Steinbergen	Schaumburg-Lippe	Ndsa	03 1 38 163	36 6*	3509/5786

Steinberghaff – Steiningloh

Gemeinde	Landkreis	Land	Statistische Kennziffer	Nummer des Natur- raumes	Koor- dinaten- schlüssel
Steinberghaff	Flensburg	SchH	01 1 34 214	70 0	3551/6071
Steinbergkirche	Flensburg	SchH	01 1 34 120	70 0	3549/6069
Steinbild	Aschendorf-Hümmling	Ndsa	03 5 31 154	60 4*	2588/5866
Steinborn	Bernkastel-Wittlich	RhPf	07 2 31 121	26 1*	2545/5548
—	Daun	RhPf	07 2 33 066	27 0*	2556/5564
Steinbrink	Nienburg (Weser)	Ndsa	03 1 37 190	58 2*	3482/5817
Steinbruck, gemfr. Gebiet	Neustadt a.d. Waldnaab	Bay	09 3 40 444	40 0	4522/5514
Steinbrück	Hildesheim-Marienburg	Ndsa	03 2 35 205	52 0	3583/5788
Steinbrücken	Dillkreis	Hess	06 1 37 063	32 1	3453/5633
Steinbuch	Erbach	Hess	06 1 38 080	14 4	3496/5505
Steinbühl, gemfr. Gebiet// Höllberg u.	Amberg	Bay	09 3 31 444	07 0	4499/5492
Steinburg	Bogen	Bay	09 2 31 151	40 6	4554/5426
Steindorf	Fritzlar-Homberg	Hess	06 2 33 086	35 6	3530/5647
—	Fürstenfeldbruck	Bay	09 1 40 158	05 0	4426/5343
—	Wetzlar	Hess	06 1 54 076	34 8*	3461/5601
Steine	Lüchow-Dannenberg	Ndsa	03 3 36 305	86 0	4435/5868
—, gemfr. Gebiet	Gandersheim	Ndsa	03 7 33 527+	37 9	3584/5774
Steinebach	Altenkirchen (Westerwald)	RhPf	07 1 32 107	33 0	3417/5622
— a. Wörthsee	Starnberg	Bay	09 1 52 143	03 7	4441/5326
— a.d. Wied	Oberwesterwaldkreis	RhPf	07 1 39 097	32 3	3425/5608
Steineberg	Daun	RhPf	07 2 33 067	27 1	2565/5560
Steinefrenz	Unterwesterwaldkreis	RhPf	07 1 42 074	32 4	3424/5592
Steinegg	Pforzheim	BaWü	08 2 37 140	15 0	3485/5409
Steinekirch	Augsburg	Bay	09 7 31 167	04 6	4395/5361
Steinen	Lörrach	BaWü	08 3 38 175	15 5	3405/5280
—	Unterwesterwaldkreis	RhPf	07 1 42 075	32 3	3415/5604
Steinenberg	Waiblingen	BaWü	08 1 49 161	10 7	3541/5414
Steinenbronn	Böblingen	BaWü	08 1 33 146	10 4	3509/5392
Steinenkirch	Göppingen	BaWü	08 1 36 160	09 6*	3567/5392
Steinenstadt	Müllheim	BaWü	08 3 39 151	20 0	3392/5293
Steineroth	Altenkirchen (Westerwald)	RhPf	07 1 32 108	33 0	3419/5625
Steinfeld	Bamberg	Bay	09 4 31 214	80 0	4440/5538
—	Bersenbrück	Ndsa	03 5 32 188	58 1	3418/5812
—	Bremervörde	Ndsa	03 4 31 205	63 4*	3513/5898
—	Landau-Bad Bergzabern	RhPf	07 3 37 076	22 0*	3429/5435
—	Lohr a. Main	Bay	09 6 45 131	13 2*	3548/5535
—	Schleswig	SchH	01 1 43 196	70 0	3548/6052
—	Stormarn	SchH	01 1 46 187	70 2	3594/5968
— (Oldenburg)	Vechta	Ndsa	03 8 35 120	58 5*	3447/5828
Steinfischbach	Usingen	Hess	06 1 53 035	30 2	3453/5571
Steinfurt	Lauterbach	Hess	06 1 44 058	35 0	3528/5598
—	Tauberbischofsheim	BaWü	08 2 39 176	12 8*	3534/5501
Steinfurth	Friedberg	Hess	06 1 39 064	23 4	3482/5585
Steingaden	Schongau	Bay	09 1 50 132	03 6	4415/5285
Steingeborn	Münsingen	BaWü	08 4 38 160	09 4	3531/5363
Steingriff	Schrobenhausen	Bay	09 1 51 142	06 2	4444/5382
Steinhagen	Halle (Westf.)	NW	05 7 34 323	54 0	3458/5762
Steinhart	Gunzenhausen	Bay	09 5 37 159	11 0	4403/5426
Steinhaus	Fulda	Hess	06 2 34 127	35 2*	3553/5607
Steinhausen	Büren	NW	05 7 32 318	54 2	3466/5716
— an der Rottum	Biberach	BaWü	08 4 32 183	04 3*	3571/5321
— bei Schussenried	Biberach	BaWü	08 4 32 184	04 1	3552/5321
Steinheim	Dillingen a.d. Donau	Bay	09 7 32 167	04 5	4393/5386
—	Gießen	Hess	06 1 41 074	35 0*	3494/5589
—	Memmingen	Bay	09 7 42 157	04 4*	3586/5320
—	Neu-Ulm	Bay	09 7 45 154	04 6*	3582/5363
— am Albuch	Heidenheim	BaWü	08 1 37 147	09 6	3578/5396
— am Main, Stadt	Offenbach	Hess	06 1 49 026	23 2	3493/5552
— an der Murr, Stadt	Ludwigsburg	BaWü	08 1 41 155	12 3	3521/5426
—, Stadt	Höxter	NW	05 7 36 817	36 4	3506/5748
Steinhilben	Sigmaringen	BaWü	08 4 43 173	09 4	3521/5353
Steinhöring	Ebersberg	Bay	09 1 37 137	03 8*	4502/5328
Steinhorst	Gifhorn	Ndsa	03 3 34 221	64 1*	3595/5841
—	Herzogtum Lauenburg	SchH	01 1 35 228	70 2	4400/5955
Steinhude, Flecken	Schaumburg-Lippe	Ndsa	03 1 38 164	62 2*	3524/5814
Steiningen	Daun	RhPf	07 2 33 068	27 1*	2565/5561
Steiningloh	Amberg	Bay	09 3 31 154	07 0*	4492/5486

Steinkart – Sterneck

Gemeinde	Landkreis	Land	Statistische Kennziffer	Nummer des Natur- raumes	Koor- dinaten- schlüssel
Steinkart, gemfr. Gebiet	Griesbach i. Rottal	Bay	09 2 36 444	06 0	4588/5373
Steinkirchen	Deggendorf	Bay	09 2 32 152	06 4	4562/5410
—	Erding	Bay	09 1 38 147	06 0	4506/5360
—	Pfaffenhofen a.d. Ilm	Bay	09 1 48 170	06 2	4460/5367
—	Rosenheim	Bay	09 1 49 160	02 7	4514/5293
—	Schwäbisch-Hall	BaWü	08 1 46 145	12 6	3556/5455
—	Stade	Ndsa	03 4 35 196	67 0	3540/5937
Steinlah	Goslar	Ndsa	03 7 34 138	37 9	3591/5772
Steinling	Sulzbach-Rosenberg	Bay	09 3 46 137	07 0*	4479/5492
Steinlohe	Waldmünchen	Bay	09 3 49 140	40 0*	4546/5479
Steinmark	Markttheidenfeld	Bay	09 6 46 148	14 1	3537/5525
Steinmauern	Rastatt	BaWü	08 3 42 150	22 2	3441/5418
Steinmehlen	Prüm	RhPf	07 2 34 121	28 0	2526/5563
Steinperf	Biedenkopf	Hess	06 1 33 058	32 0	3463/5631
Steinrod	Coburg	Bay	09 4 33 208	11 7	4433/5571
Steinsberg	Regensburg	Bay	09 3 43 215	08 1	4504/5442
—	Rhein-Lahn-Kreis	RhPf	07 1 41 130	30 4*	3425/5576
Steinsdorf	Bamberg	Bay	09 4 31 215	11 3	4408/5526
—	Riedenburg	Bay	09 3 44 149	08 2	4470/5417
Steinsfeld	Haßfurt	Bay	09 6 40 159	13 7	4390/5541
—	Rothenburg ob der Tauber	Bay	09 5 43 162	12 7	3587/5476
Steinsfurt	Sinsheim	BaWü	08 2 38 152	12 5	3493/5456
Steinsträß	Jülich	NW	05 4 34 715	55 4	2534/5644
Steinum// Groß	Helmstedt	Ndsa	03 7 35 132	62 4	4423/5793
Steinwald, gemfr. Gebiet// Nördl.	Kemnath	Bay	09 3 36 444	39 4	4502/5531
—, gemfr. Gebiet// Südl.	Kemnath	Bay	09 3 36 444	39 4	4502/5528
Steinwand	Fulda	Hess	06 2 34 128	35 3	3562/5597
Steinwedel	Burgdorf	Ndsa	03 3 31 175	62 3*	3567/5809
Steinweiler	Germersheim	RhPf	07 3 34 030	22 1	3437/5443
Steinwenden	Kaiserslautern	RhPf	07 3 35 044	19 3	3393/5481
Steinwiesen, Markt	Kronach	Bay	09 4 38 184	39 2	4462/5573
Steißlingen	Stockach	BaWü	08 3 44 159	03 0	3495/5296
Stelingen	Neustadt am Rübenberge	Ndsa	03 1 36 162	62 2	3543/5813
Stellau	Stormarn	SchH	01 1 46 188	69 5	3582/5940
Stelle	Grafschaft Hoya	Ndsa	03 1 32 205	59 4	3479/5875
—	Harburg	Ndsa	03 3 35 225	64 4*	3574/5917
— - Wittenwurth	Norderdithmarschen	SchH	01 1 37 161	68 4*	3504/6014
Stellerwald, gemfr. Gebiet	Kaufbeuren	Bay	09 7 38 444	03 6	4413/5303
Stellichte	Fallingbostal	Ndsa	03 3 33 172	63 0*	3535/5867
Stelzenberg	Kaiserslautern	RhPf	07 3 35 045	17 0	3408/5472
Stemel	Arnsberg	NW	05 8 32 424	33 4	3429/5691
Stemmas	Wunsiedel	Bay	09 4 47 146	39 5	4510/5549
Stemmen	Rotenburg (Wümme)	Ndsa	03 4 34 158	63 1	3537/5899
—	Schaumburg-Lippe	Ndsa	03 1 38 165	52 2	3508/5799
—	Verden	Ndsa	03 4 36 180	62 7*	3525/5859
Stemmer	Minden	NW	05 7 39 522	53 3*	3492/5800
Stemshorn	Grafschaft Diepholz	Ndsa	03 1 31 168	58 2*	3457/5813
Stemwarde	Stormarn	SchH	01 1 46 189	69 5	3582/5938
Stenderup b. Gelting	Flensburg	SchH	01 1 34 215	70 0	3560/6067
— b. Havetoft	Flensburg	SchH	01 1 34 216	69 7*	3531/6056
Stendorf	Osterholz	Ndsa	03 4 33 157	63 3	3480/5896
Stenern	Borken	NW	05 5 33 421	57 8*	2544/5748
Stennweiler	Ottweiler	Saar	10 0 33 412	19 0	2581/5473
Stephanshausen	Rheingaukreis	Hess	06 1 50 022	30 1*	3424/5544
Stephanskirchen	Rosenheim	Bay	09 1 49 161	03 8	4514/5302
Stephansposching	Deggendorf	Bay	09 2 32 153	06 4	4559/5409
Stappach	Höchstädt a.d. Aisch	Bay	09 4 36 159	11 3	4414/5516
—	Wasserburg a. Inn	Bay	09 1 54 165	03 8	4512/5326
— b. Augsburg	Augsburg	Bay	09 7 31 168	04 6	4413/5361
Stepperg	Neuburg a.d. Donau	Bay	09 7 44 178	08 2*	4432/5401
Sterbfritz	Schlichtern	Hess	06 1 51 037	14 1*	3544/5575
Sterbur	Wittmund	Ndsa	03 6 34 157	61 1*	3408/5949
Sterkelshausen	Rotenburg	Hess	06 2 41 062	35 7	3545/5652
Sterley	Herzogtum Lauenburg	SchH	01 1 35 229	75 0	4422/5944
Sternberg i. Grabfeld	Königshofen i. Grabfeld	Bay	09 6 44 136	11 7*	4398/5571
Sterneberg// Groß	Stade	Ndsa	03 4 35 148	67 0	3524/5945
Sterneck	Freudenstadt	BaWü	08 4 35 152	12 2	3463/5362

Sternenfels – Stockheim

Gemeinde	Landkreis	Land	Statistische Kennziffer	Nummer des Natur- raumes	Koor- dinaten- schlüssel
Sternenfels	Vaihingen	BaWü	08 1 48 148	12 5*	3489/5435
Sterpersdorf	Höchststadt a.d. Aisch	Bay	09 4 36 160	11 3	4412/5507
Sterup	Flensburg	SchH	01 1 34 217	70 0	3547/6067
Sterzhausen	Marburg	Hess	06 2 39 108	34 5*	3479/5636
Stettbach	Schweinfurt	Bay	09 6 51 162	13 4	3576/5540
Stettberg	Rothenburg ob der Tauber	Bay	09 5 43 163	11 4	3598/5472
Stetten	Biberach	BaWü	08 4 32 185	04 2	3567/5349
—	Donaueschingen	BaWü	08 3 32 159	09 1	3479/5304
—	Donnersbergkreis	RhPf	07 3 33 076	22 7	3434/5504
—	Gunzenhausen	Bay	09 5 37 160	11 0*	4404/5439
—	Karlstadt	Bay	09 6 42 154	13 5*	3559/5534
—	Lichtenfels	Bay	09 4 40 156	11 7	4429/5538
—	Mellrichstadt	Bay	09 6 47 141	35 3	3581/5595
—	Mindelheim	Bay	09 7 43 158	04 6	3608/5321
—	Überlingen	BaWü	08 3 45 165	03 1	3523/5284
—	Waldshut	BaWü	08 3 47 176	09 0	3458/5273
— am Heuchelberg	Heilbronn	BaWü	08 1 38 191	12 5*	3500/5444
— am kalten Markt	Stockach	BaWü	08 3 44 160	09 3*	3506/5331
— an der Donau	Tuttlingen	BaWü	08 4 46 140	09 2*	3491/5321
— auf den Fildern	Esslingen	BaWü	08 1 35 137	10 6*	3513/5393
— bei Haigerloch	Hechingen	BaWü	08 4 36 148	12 2*	3487/5358
— bei Hechingen	Hechingen	BaWü	08 4 36 149	10 0	3499/5356
— im Remstal	Waiblingen	BaWü	08 1 49 162	12 3*	3525/5406
— ob Lontal	Heidenheim	BaWü	08 1 37 148	09 7	3589/5380
— ob Rottweil	Rottweil	BaWü	08 4 41 155	12 2	3466/5338
— unter Holstein	Hechingen	BaWü	08 4 36 150	09 4	3513/5355
Stettenhofen	Augsburg	Bay	09 7 31 169	04 7	4416/5370
Stetternich	Jülich	NW	05 4 34 716	55 4	2528/5643
Stettfeld	Bruchsal	BaWü	08 2 31 141	12 5*	3474/5449
—	Haßfurt	Bay	09 6 40 160	11 6*	4408/5538
Steyerberg, Flecken	Nienburg (Weser)	Ndsa	03 1 37 191	58 3*	3502/5826
Stickhausen	Leer	Ndsa	03 6 32 206	61 0	3409/5899
Striddien	Wolfenbüttel	Ndsa	03 7 36 184	52 0	3600/5789
Stiefenberg, gemfr. Gebiet	Ebern	Bay	09 6 36 444	11 6	4414/5540
Stiefenhofen	Sonthofen	Bay	09 7 48 137	03 3*	3576/5273
Stiekalkamperfehn	Leer	Ndsa	03 6 32 207	60 2	3404/5913
Stierbaum	Beilngries	Bay	09 3 32 145	08 2*	4454/5442
Stierberg	Pegnitz	Bay	09 4 43 164	08 0	4456/5505
Stierhöfstetten	Scheinfeld	Bay	09 5 44 158	11 5	3602/5511
Stierstadt	Obertaunuskreis	Hess	06 1 48 017	23 5*	3470/5561
Stillnau	Dillingen a.d. Donau	Bay	09 7 32 168	09 8	4399/5400
Stilzendorf	Rothenburg ob der Tauber	Bay	09 5 43 164	11 4	3592/5462
Stimpfach	Crailsheim	BaWü	08 1 34 158	10 8	3579/5436
Stinstedt	Land Hadeln	Ndsa	03 4 32 160	63 3	3498/5947
—	Wesermünde	Ndsa	03 4 37 191	63 3	3481/5926
Stipsdorf	Segeberg	SchH	01 1 44 178	70 2	3588/5980
Stipshausen	Birkenfeld	RhPf	07 1 34 087	24 1*	2593/5524
Stirn	Weißenburg i. Bay.	Bay	09 5 47 164	11 3	4425/5446
Stirpe	Lippstadt	NW	05 8 36 326	54 2	3452/5721
— -Ölingen	Wittlage	Ndsa	03 5 38 136	53 3*	3451/5800
Stobdrup	Flensburg	SchH	01 1 34 218	70 0	3551/6068
Stobersreuth	Hof	Bay	09 4 37 142	39 3	4494/5565
Stockach	Tübingen	BaWü	08 4 45 154	10 4*	3507/5371
—, Stadt	Stockach	BaWü	08 3 44 161	03 2	3501/5302
Stockburg	Villingen	BaWü	08 3 46 140	15 4	3455/5331
Stockelsdorf	Eutin	SchH	01 1 33 118	70 2	4411/5975
Stockem	Bitburg	RhPf	07 2 32 124	26 1	2527/5532
Stockenhausen	Balingen	BaWü	08 4 31 145	10 0	3493/5346
Stockensau	Aichach	Bay	09 1 31 168	06 2	4441/5376
Stockhausen	Gießen	Hess	06 1 41 075	34 9	3501/5606
—	Göttingen	Ndsa	03 2 34 178	37 2	3564/5703
—	Lauterbach	Hess	06 1 44 059	35 0	3531/5603
—	Wetzlar	Hess	06 1 54 077	31 2*	3452/5600
— -Illfurth	Oberwesterwaldkreis	RhPf	07 1 39 100	32 2	3428/5612
Stockheim	Büdingen	Hess	06 1 34 092	23 3*	3501/5576
—	Erbach	Hess	06 1 38 081	14 4	3500/5503

Stockheim – Strackholt

Gemeinde	Landkreis	Land	Statistische Kennziffer	Nummer des Natur- raumes	Koor- dinaten- schlüssel
Stockheim	Heilbronn	BaWü	08 1 38 192	12 3*	3501/5438
—	Kronach	Bay	09 4 38 185	07 1*	4448/5575
—	Mellrichstadt	Bay	09 6 47 142	13 8*	3590/5592
—	Mindelheim	Bay	09 7 43 159	04 7	4399/5319
Stocksdorf	Grafschaft Diepholz	Ndsa	03 1 31 169	59 4	3478/5848
Stocksee	Segeberg	SchH	01 1 44 179	70 2	3588/5997
Stockstadt a. Main	Aschaffenburg	Bay	09 6 32 135	23 2	3504/5538
— am Rhein	Groß Gerau	Hess	06 1 42 025	22 5*	3461/5519
Stockum	Arnsberg	NW	05 8 32 515	33 5*	3429/5684
—	Lüdinghausen	NW	05 5 35 412	54 1	3409/5727
— -Püschchen	Oberwesterwaldkreis	RhPf	07 1 39 101	32 2*	3422/5608
Stöckach	Forchheim	Bay	09 4 35 162	11 2	4444/5498
—	Hofheim i. UFr.	Bay	09 6 41 152	11 7	4397/5562
Stöckelsberg	Neumarkt i.d. OPf.	Bay	09 3 38 167	08 1*	4459/5472
Stöcken	Fallingb. Ostel	Ndsa	03 3 33 173	62 7	3524/5848
—	Gifhorn	Ndsa	03 3 34 222	64 2	4413/5848
—	Uelzen	Ndsa	03 3 39 269	64 3	4411/5876
Stöckendrebber	Neustadt am Rübenberge	Ndsa	03 1 36 163	62 7	3539/5837
Stöckheim	Einbeck	Ndsa	03 2 33 146	37 2	3564/5735
— bei Braunschweig	Braunschweig	Ndsa	03 7 32 148	51 2*	3604/5787
— // Groß	Wolfenbüttel	Ndsa	03 7 36 143	52 0	3604/5783
Stöckse	Nienburg (Weser)	Ndsa	03 1 37 192	62 2	3523/5834
Stöckte	Harburg	Ndsa	03 3 35 226	67 0	3579/5918
Stödtlen	Aalen	BaWü	08 1 31 161	10 8*	3594/5430
Stöppach	Coburg	Bay	09 4 33 210	11 7	4425/5564
Stördorf	Steinburg	SchH	01 1 45 202	67 1	3528/5976
Störkathen	Steinburg	SchH	01 1 45 203	69 8	3549/5983
Störmede	Lippstadt	NW	05 8 36 522	54 2	3463/5723
Störnstein	Neustadt a.d. Waldnaab	Bay	09 3 40 164	40 1	4515/5511
Störtewerkerkoog	Südtrondern	SchH	01 1 48 174	68 2	3493/6067
Störy	Hildesheim-Marienburg	Ndsa	03 2 35 206	37 9	3575/5764
Störzelbach	Weißenburg i. Bay.	Bay	09 5 47 166	11 0	4419/5436
Stötten	Göppingen	BaWü	08 1 36 161	09 4	3563/5391
— a. Auerberg	Marktoberdorf	Bay	09 7 41 141	03 6	4402/5290
Stöttwang	Kaufbeuren	Bay	09 7 38 156	04 6*	4404/5306
Stoetze	Uelzen	Ndsa	03 3 39 270	64 2	4419/5883
Stoffen	Landsberg a. Lech	Bay	09 1 43 158	05 0	4418/5319
Stoffenried	Krumbach (Schwaben)	Bay	09 7 40 150	04 6	3596/5354
Stoffenrieder Forst, gemfr. Gebiet	Neu-Ulm	Bay	09 7 45 444	04 6	3593/5355
Stolberg (Rhld.), Stadt	Aachen	NW	05 4 31 114	56 0	2516/5626
Stolk	Schleswig	SchH	01 1 43 197	70 0*	3534/6052
Stoll//Nieder-	Lauterbach	Hess	06 1 44 039	35 0	3537/5612
Stollbergerforst, gemfr. Gebiet	Gerolzhofen	Bay	09 6 38 444	11 5*	3602/5529
Stollhamm	Wesermarsch	Ndsa	03 8 36 129	61 2	3458/5931
Stollhofen	Bühl	BaWü	08 3 31 143	22 3*	3430/5403
Stollnried	Rottenburg a.d. Laaber	Bay	09 2 46 151	06 2	4501/5388
Stolpe	Plön	SchH	01 1 41 199	70 2	3579/6000
Stoltebüll	Flensburg	SchH	01 1 34 219	70 0	3556/6064
Stoltenberg	Plön	SchH	01 1 41 200	70 2	3588/6024
Stolzenau, Flecken	Nienburg (Weser)	Ndsa	03 1 37 193	58 3	3505/5820
Stolzenbach	Fritzlar-Homberg	Hess	06 2 33 087	34 3	3520/5652
Stolzhausen	Melsungen	Hess	06 2 40 058	35 7	3554/5662
Stommeln	Köln	NW	05 3 34 117	55 1	2553/5654
Stopfenheim	Weißenburg i. Bay.	Bay	09 5 47 165	11 0	4419/5438
Stork	Fulda	Hess	06 2 34 129	35 0	3534/5587
Stormbruch	Waldeck	Hess	06 2 42 094	33 2*	3479/5690
Storndorf	Alsfeld	Hess	06 1 31 080	35 0	3518/5613
Stornfels	Büdingen	Hess	06 1 34 093	35 0	3502/5594
Storzingen	Sigmaringen	BaWü	08 4 43 174	09 2*	3509/5333
Stotel	Wesermünde	Ndsa	03 4 37 192	63 3*	3473/5924
Stotzard	Aichach	Bay	09 1 31 169	06 2*	4425/5374
Stove	Harburg	Ndsa	03 3 35 227	67 0	3587/5922
Straas	Münchberg	Bay	09 4 41 135	39 3	4483/5560
Straberg	Grevenbroich	NW	05 1 34 913	55 1	2553/5662
Strackholt	Aurich (Ostfriesland)	Ndsa	03 6 31 157	60 2*	3409/5916

Straelen – Struvenhütten

Gemeinde	Landkreis	Land	Statistische Kennziffer	Nummer des Natur- raumes	Koor- dinaten- schlüssel
Straelen, Stadt	Geldern	NW	05 2 33 115	57 3*	2518/5701
Strahlfeld	Roding	Bay	09 3 45 146	07 0*	4536/5456
Strahlungen	Bad Kissingen	Bay	09 6 33 155	13 5*	3587/5572
Stralsbach	Bad Kissingen	Bay	09 6 33 156	14 0	3572/5568
Strande	Eckernförde	SchH	01 1 31 161	70 1	3576/6035
Strang	Osnabrück	Ndsa	03 5 37 176	54 0	3444/5773
— // Elnrode	Fritzlar-Homberg	Hess	06 2 33 020	34 6	3511/5647
Straß	Laufen	Bay	09 1 44 138	03 9*	4567/5301
—	Neuburg a.d. Donau	Bay	09 7 44 179	04 8*	4431/5397
—	Neu-Ulm	Bay	09 7 45 155	04 6	3584/5365
Straßberg	Schwabmünchen	Bay	09 7 47 139	04 6*	4410/5349
—	Sigmaringen	BaWü	08 4 43 175	09 5*	3507/5338
Straßbessenbach	Aschaffenburg	Bay	09 6 32 136	14 2	3517/5536
Straßdorf	Naila	Bay	09 4 42 142	39 2	4473/5573
—	Schwäbisch Gmünd	BaWü	08 1 45 138	10 2*	3558/5405
Straßenhaus	Neuwied	RhPf	07 1 38 071	32 4	3395/5601
Straßgiech	Bamberg	Bay	09 4 31 216	11 2	4430/5536
Straßkirchen	Passau	Bay	09 2 43 141	40 8	4609/5390
—	Straubing	Bay	09 2 47 153	06 4	4553/5411
Straßlach	Wolfartshausen	Bay	09 1 56 144	05 1*	4464/5318
Straubing, Stadt		Bay	09 2 14 000	06 4	4542/5416
Strauch	Monschau	NW	05 4 35 415	28 2	2523/5610
Straußdorf	Ebersberg	Bay	09 1 37 138	03 8	4500/5321
Strebendorf	Alsfeld	Hess	06 1 31 081	35 0	3517/5616
Streetz	Lüchow-Dannenberg	Ndsa	03 3 36 306	87 6*	4437/5887
Streichen	Balingen	BaWü	08 4 31 146	10 0*	3494/5348
Streit	Obernburg a. Main	Bay	09 6 49 139	14 1	3515/5518
Streitau	Münchberg	Bay	09 4 41 136	39 3	4479/5553
Streitberg	Ebermannstadt	Bay	09 4 34 159	08 0	4444/5520
—	Gelnhausen	Hess	06 1 40 061	35 0*	3518/5576
Streithausen	Oberwesterwaldkreis	RhPf	07 1 39 102	33 0	3416/5617
Streitheim	Augsburg	Bay	09 7 31 170	04 6	4403/5365
Streitheimer Forst, gemfr. Gebiet	Augsburg	Bay	09 7 31 444	04 6	4400/5366
Stredorf	Gunzenhausen	Bay	09 5 37 161	11 3	4405/5446
Strickscheid	Prüm	RhPf	07 2 34 122	28 0	2522/5556
Strinz-Margarethä	Untertaunuskreis	Hess	06 1 52 071	30 4	3438/5563
— - Trinitatis	Untertaunuskreis	Hess	06 1 52 072	30 4	3440/5567
Strittmatt	Säckingen	BaWü	08 3 43 154	15 5	3428/5281
Strobenried	Schrobenhausen	Bay	09 1 51 143	06 2	4452/5377
Strodthagen	Einbeck	Ndsa	03 2 33 147	37 2	3561/5737
Ströhen	Grafschaft Diepholz	Ndsa	03 1 31 170	58 4	3479/5822
— // Preußisch	Lübbecke	NW	05 7 38 813	58 4	3476/5819
Strössendorf	Lichtenfels	Bay	09 4 40 157	07 1	4444/5556
Stroheich	Daun	RhPf	07 2 33 069	27 6*	2553/5572
Strohn	Daun	RhPf	07 2 33 070	27 0	2566/5553
Stroit	Gandersheim	Ndsa	03 7 33 170	37 7	3559/5751
Stromberg	Beckum	NW	05 5 32 513	54 1	3445/5741
—	Unterwesterwaldkreis	RhPf	07 1 42 076	32 4	3400/5592
—, Stadt	Bad Kreuznach	RhPf	07 1 33 103	24 0	3412/5535
Strothe	Uelzen	Ndsa	03 3 39 271	64 2	4412/5887
—	Waldeck	Hess	06 2 42 095	34 0	3495/5683
Strotzbüsch	Daun	RhPf	07 2 33 071	27 0	2569/5553
Struckum	Husum	SchH	01 1 36 168	68 2*	3499/6051
Strübbel	Norderdithmarschen	SchH	01 1 37 162	68 4	3498/6014
Strücken	Grafschaft Schaumburg	Ndsa	03 1 33 187	36 4*	3508/5782
Strücklingen	Cloppenburg	Ndsa	03 8 32 128	60 0	3410/5889
Strümp	Kempen-Krefeld	NW	05 1 35 316	57 5	2545/5683
Strümpfelbach	Backnang	BaWü	08 1 32 152	12 3*	3532/5426
—	Waiblingen	BaWü	08 1 49 163	12 3*	3527/5405
Strümpfelbrunn	Mosbach	BaWü	08 2 36 159	14 4	3505/5481
Strüth	Ochsenfurt	Bay	09 6 50 156	12 9	3567/5488
—	Rhein-Lahn-Kreis	RhPf	07 1 41 131	30 4	3420/5556
Strukdorf	Segeberg	SchH	01 1 44 180	70 2	4400/5978
Strullendorf	Bamberg	Bay	09 4 31 217	11 7*	4426/5524
Struvenhütten	Segeberg	SchH	01 1 44 181	69 8	3569/5971

Struxdorf – Süderwörden

Gemeinde	Landkreis	Land	Statistische Kennziffer	Nummer des Natur- raumes	Koor- dinaten- schlüssel
Struxdorf	Schleswig	SchH	01 1 43 198	70 0	3541/6056
Stubben	Herzogtum Lauenburg	SchH	01 1 35 230	70 2	3595/5957
—	Segeberg	SchH	01 1 44 182	70 2	3594/5975
—	Wesermünde	Ndsa	03 4 37 193	63 3	3486/5919
Stubbendorf	Stormarn	SchH	01 1 46 190	70 2	4402/5967
Stubenberg	Pfarrkirchen	Bay	09 2 44 141	06 0*	4580/5353
Stubersheim	Ulm	BaWü	08 1 47 178	09 6	3568/5385
Stublang	Staffelstein	Bay	09 4 46 155	11 2*	4432/5550
Stuckenborstel	Rotenburg (Wümme)	Ndsa	03 4 34 159	63 1*	3512/5886
Strübach	Neustadt a.d. Aisch	Bay	09 5 41 185	11 5	4398/5498
Strübig	Bamberg	Bay	09 4 31 218	11 2*	4433/5542
Stücht	Ebermannstadt	Bay	09 4 34 160	08 0	4442/5527
Stüde	Gifhorn	Ndsa	03 3 34 223	64 2*	4410/5825
Stühlingen, Stadt	Waldshut	BaWü	08 3 47 177	12 0	3458/5289
Stühren	Grafschaft Hoya	Ndsa	03 1 32 206	59 4	3481/5862
Stünzel	Wittgenstein	NW	05 8 42 235	33 3	3455/5649
Stürzelbach	Altenkirchen (Westerwald)	RhPf	07 1 32 109	32 4	3402/5613
Stürzenhardt	Buchen	BaWü	08 2 32 182	14 4	3519/5490
Stütensen	Uelzen	Ndsa	03 3 39 272	64 2	4419/5875
Stüter // Bredenscheid-	Ennepe-Ruhr-Kreis	NW	05 9 34 512	33 7	2583/5694
Stuhr	Oldenburg (Oldenburg)	Ndsa	03 8 34 118	62 1*	3483/5877
Stukenbrock	Paderborn	NW	05 7 40 515	54 0	3476/5753
Stulln	Nabburg	Bay	09 3 37 142	07 0*	4510/5476
Stumpertenrod	Alsfeld	Hess	06 1 31 082	35 0*	3512/5609
Stumpfenbach	Aichach	Bay	09 1 31 170	06 2	4446/5360
Stupbach	Prüm	RhPf	07 2 34 123	28 0	2511/5559
Stupferich	Karlsruhe	BaWü	08 2 34 162	12 5	3464/5424
Stuppach	Mergentheim	BaWü	08 1 42 155	12 9	3554/5478
Struttgart, Stadt		BaWü	08 1 12 000	10 5*	3514/5406
Stüvenborn	Segeberg	SchH	01 1 44 183	69 8	3574/5970
Suddendorf	Grafschaft Bentheim	Ndsa	03 5 33 164	54 4	2584/5797
Suddersdorf	Ansbach	Bay	09 5 31 176	11 3	4417/5461
Sudeck	Waldeck	Hess	06 2 42 096	33 2	3483/5690
Sudendorf	Osnabrück	Ndsa	03 5 37 177	53 4*	3431/5770
Sudenfeld	Osnabrück	Ndsa	03 5 37 178	53 4	3427/5784
Suderbruch	Fallingb.ostel.	Ndsa	03 3 33 174	62 7	3538/5839
Sudenburg	Uelzen	Ndsa	03 3 39 273	64 3*	3598/5863
Sudershausen	Northeim	Ndsa	03 2 38 174	37 3	3570/5722
Suderwick	Borken	NW	05 5 33 422	57 6	2534/5747
Suderwittingen	Gifhorn	Ndsa	03 3 34 224	64 2	4417/5842
Sudheim	Northeim	Ndsa	03 2 38 175	37 2*	3567/5726
Sudwalde	Grafschaft Diepholz	Ndsa	03 1 31 171	59 4	3489/5851
Sudweyhe	Grafschaft Hoya	Ndsa	03 1 32 207	62 1*	3492/5873
Süchteln, Stadt	Kempen-Krefeld	NW	05 1 35 113	57 3*	2526/5683
Südensee	Flensburg	SchH	01 1 34 220	70 0	3542/6063
Süderau	Steinburg	SchH	01 1 45 204	67 1	3533/5965
Süderbrarup	Schleswig	SchH	01 1 43 199	70 0	3550/6056
Süderdeich	Norderdithmarschen	SchH	01 1 37 163	68 4	3494/6008
Süderende	Südtondern	SchH	01 1 48 175	68 0	3464/6066
Süderfahnestedt	Schleswig	SchH	01 1 43 200	70 0	3537/6050
Südergellersen	Lüneburg	Ndsa	03 3 37 203	64 4	3586/5898
Süderhackstedt	Flensburg	SchH	01 1 34 221	69 1*	3518/6051
Süderhastedt	Süderdithmarschen	SchH	01 1 47 182	69 3	3514/5991
Süderheistedt	Norderdithmarschen	SchH	01 1 37 164	69 3	3509/6011
Süderhöft	Husum	SchH	01 1 36 169	69 1*	3515/6028
Süderlügum	Südtondern	SchH	01 1 48 176	69 0*	3494/6082
Südermarsch	Husum	SchH	01 1 36 170	68 3	3503/6035
Süderneuland I	Norden	Ndsa	03 6 33 162	61 1*	2580/5938
— II	Norden	Ndsa	03 6 33 163	61 0*	2582/5938
Süderrade	Süderdithmarschen	SchH	01 1 47 183	69 2	3526/6007
Süderschmedeby	Flensburg	SchH	01 1 34 222	70 0	3529/6059
Süderstapel	Schleswig	SchH	01 1 43 201	69 2	3514/6024
Süderwalsede	Rotenburg (Wümme)	Ndsa	03 4 34 160	63 0	3524/5874
Süderwisch	Süderdithmarschen	SchH	01 1 47 184	68 4	3505/5981
Süderwörden	Süderdithmarschen	SchH	01 1 47 185	68 4	3500/6004

Gemeinde	Landkreis	Land	Statistische Kennziffer	Nummer des Natur- raumes	Koor- dinaten- schlüssel
Südfelde	Minden	NW	05 7 39 523	58 2	3492/5804
Südgeorgsfehn	Leer	Ndsa	03 6 32 208	60 1*	3415/5902
Südhemmern	Minden	NW	05 7 39 317	53 3*	3486/5799
Südhorsten	Schaumburg-Lippe	Ndsa	03 1 38 166	52 2	3509/5796
Südkampen	Fallingb.ostel	Ndsa	03 3 33 175	64 1*	3529/5857
Südkirchen	Lüdinghausen	NW	05 5 35 613	54 1	2607/5731
Südl. Hochwald, gemfr. Gebiet	Bayreuth	Bay	09 4 32 444	39 4	4486/5536
— Steinwald, gemfr. Gebiet	Kemnath	Bay	09 3 36 444	39 4	4502/5528
Südlingen	Trier-Saarburg	RhPf	07 2 35 130	26 0	2532/5492
Südlohn	Ahaus	NW	05 5 31 119	54 4	2559/5756
Südmerzen	Bersenbrück	Ndsa	03 5 32 189	58 1	3420/5814
Südwinsen	Celle	Ndsa	03 3 32 188	62 7	3561/5838
Süggerath	Selfkantkreis Geilenkirchen-Heinsberg	NW	05 4 37 615	57 0*	2510/5649
Sühlen	Stormarn	SchH	01 1 46 191	70 2	3588/5871
Sülbeck	Einbeck	Ndsa	03 2 33 148	37 2	3563/5738
Sülfeld	Gifhorn	Ndsa	03 3 34 225	62 4*	4411/5810
—	Segeberg	SchH	01 1 44 184	69 4	3581/5964
Sülm	Bitburg	RhPf	07 2 32 125	26 1	2541/5531
Sulzbach	Heilbronn	BaWü	08 1 38 193	10 8	3525/5447
Sülze	Celle	Ndsa	03 3 32 189	64 1	3570/5849
Sülzen // Hohen-	Alzey-Worms	RhPf	07 3 31 041	22 7	3444/5498
Sülzfeld	Coburg	Bay	09 4 33 212	11 7	4415/5573
Sümmern	Iserlohn	NW	05 8 35 416	33 7	3410/5698
Sünching	Regensburg	Bay	09 3 43 216	06 2*	4526/5416
Sünderup	Flensburg	SchH	01 1 34 223	70 0	3529/6071
Sünsbeck // Holte-	Osnabrück	Ndsa	03 5 37 145	53 5	3444/5787
Süntel // Klein	Springe	Ndsa	03 1 39 136	37 8	3530/5782
Sünzhausen	Freising	Bay	09 1 39 169	06 2*	4475/5362
—	Pfaffenhofen a.d. Ilm	Bay	09 1 48 172	06 2	4474/5376
Süpplingen	Helmstedt	Ndsa	03 7 35 170	51 2	4425/5789
Süpplingenburg	Helmstedt	Ndsa	03 7 35 171	51 2*	4426/5792
Süsel	Eutin	SchH	01 1 33 119	70 2	4416/5995
Süß	Amberg	Bay	09 3 31 155	07 0	4485/5491
—	Rothenburg	Hess	06 2 41 063	35 7	3568/5650
Süßen	Göppingen	BaWü	08 1 36 162	10 1	3556/5394
Süssenbach	Roding	Bay	09 3 45 147	40 6	4527/5441
Süßkofen	Mallersdorf	Bay	09 2 42 152	06 2	4528/5397
Süstedt	Grafschaft Hoya	Ndsa	03 1 32 208	59 4*	3495/5859
— // Groß	Uelzen	Ndsa	03 3 39 171	64 3*	3594/5872
— // Klein	Uelzen	Ndsa	03 3 39 207	64 3	3600/5868
Süttorf	Lüneburg	Ndsa	03 3 37 204	64 2	4409/5903
—	Uelzen	Ndsa	03 3 39 274	64 2	4413/5877
Suffersheim	Weißenburg i. Bay.	Bay	09 5 47 167	08 2	4428/5427
Sugenheim, Markt	Scheinfeld	Bay	09 5 44 159	11 5	3604/5497
Suggental	Emmendingen	BaWü	08 3 33 155	15 3*	3420/5327
Suhlendorf	Uelzen	Ndsa	03 3 39 275	64 3*	4417/5866
Sulding	Erding	Bay	09 1 38 148	06 0	4511/5364
Sulingen, Stadt	Grafschaft Diepholz	Ndsa	03 1 31 172	59 4*	3487/5839
Sulmingen	Biberach	BaWü	08 4 32 186	04 3	3564/5336
Sulz	Lahr	BaWü	08 3 37 149	21 1*	3415/5353
— am Eck	Calw	BaWü	08 4 33 199	12 2*	3484/5387
— am Neckar, Stadt	Horb	BaWü	08 4 37 150	12 2	3473/5358
— // Kloster	Rothenburg ob der Tauber	Bay	09 5 43 165	11 3*	3594/5458
Sulzau	Horb	BaWü	08 4 37 151	12 2	3488/5368
Sulzbach	Aichach	Bay	09 1 31 171	06 2	4432/5366
—	Birkenfeld	RhPf	07 1 34 088	24 1	2596/5522
—	Hofheim i. UFr.	Bay	09 6 41 153	11 7	4400/5560
—	Karlsruhe	BaWü	08 2 34 163	22 3*	3454/5418
—	Mannheim	BaWü	08 2 35 135	22 6*	3475/5493
—	Mosbach	BaWü	08 2 36 160	12 8	3516/5468
—	Pfaffenhofen a.d. Ilm	Bay	09 1 48 171	06 2	4461/5379
—	Rastatt	BaWü	08 3 42 151	15 2*	3453/5408
—	Rhein-Lahn-Kreis	RhPf	07 1 41 132	30 4	3411/5574
— a. Inn	Passau	Bay	09 2 43 142	06 0*	4603/5370

Sulzbach – Täferrot

Gemeinde	Landkreis	Land	Statistische Kennziffer	Nummer des Natur- raumes	Koor- dinaten- schlüssel
Sulzbach am Kocher	Backnang	BaWü	08 1 32 153	10 8	3562/5426
— a. Main	Obernburg a. Main	Bay	09 6 49 140	14 1	3510/5530
— a. Ts.	Main-Taunus-Kreis	Hess	06 1 46 041	23 5	3466/5555
— a.d. Donau	Regensburg	Bay	09 3 43 217	40 6*	4518/5433
— an der Murr	Backnang	BaWü	08 1 32 154	10 8	3536/5430
— // Herren-	Kusel	RhPf	07 3 36 040	19 3	3393/5502
— -Rosenberg, Stadt	Sulzbach-Rosenberg	Bay	09 3 46 138	08 1*	4481/5486
— /Saar, Stadt	Saarbrücken	Saar	10 0 34 118	19 1	2577/5463
Sulzbachtal	Kaiserslautern	RhPf	07 3 35 046	19 3	3403/5488
Sulzberg, Markt	Kempen (Allgäu)	Bay	09 7 39 134	03 5	3602/5281
—, gemfr. Gebiet	Traunstein	Bay	09 1 53 444	02 7	4551/5295
—, gemfr. Gebiet	Vohenstrauß	Bay	09 3 48 444	40 0	4535/5505
Sulzbürg, Markt	Neumarkt i.d. OPf.	Bay	09 3 38 168	11 1	4457/5450
Sulzburg, Stadt	Müllheim	BaWü	08 3 39 152	20 1*	3404/5301
Sulzdorf	Donauwörth	Bay	09 7 33 170	08 2	4411/5408
—	Ochsenfurt	Bay	09 6 50 157	13 0	3564/5501
—	Schwäbisch Hall	BaWü	08 1 46 146	12 7*	3561/5441
— a.d. Lederhecke	Königshofen i. Grabfeld	Bay	09 6 44 137	11 7	4397/5568
— b. Stadtlauringen	Hofheim i. UFr.	Bay	09 6 41 154	13 8*	3598/5562
Sulzemoos	Dachau	Bay	09 1 36 157	06 2	4445/5351
Sulzfeld	Königshofen i. Grabfeld	Bay	09 6 44 138	13 8*	3600/5570
—	Sinsheim	BaWü	08 2 38 153	12 5*	3489/5441
— a. Main	Kitzingen	Bay	09 6 43 156	13 3*	3581/5508
Sulzfelder Forst, gemfr. Gebiet	Königshofen i. Grabfeld	Bay	09 6 44 444	11 6*	3602/5567
Sulzheim	Alzey-Worms	RhPf	07 3 31 063	22 7	3435/5523
—	Gerolzhofen	Bay	09 6 38 175	13 7	3596/5535
Sulzkirchen	Beilngries	Bay	09 3 32 146	11 1	4453/5448
Sulzschneid	Marktoberdorf	Bay	09 7 41 142	03 6	4398/5288
Sulzschneider Forst, gemfr. Gebiet	Füssen	Bay	09 7 35 444	03 6	4401/5285
Sulzthal, Markt	Hammelburg	Bay	09 6 39 133	13 5	3574/5555
Sumpfohren	Donaueschingen	BaWü	08 3 32 160	12 1	3466/5308
Sundern	Lübbecke	NW	05 7 38 614	58 2	3459/5806
— (Sauerland)	Arnsberg	NW	05 8 32 516	33 4*	3431/5688
Sunstedt	Helmstedt	Ndsa	03 7 35 172	51 2	4421/5790
Sunthausen	Donaueschingen	BaWü	08 3 32 161	12 1	3470/5318
Sunzendorf	Sulzbach-Rosenberg	Bay	09 3 46 139	08 1	4474/5482
Suppingen	Ulm	BaWü	08 1 47 179	09 4*	3553/5369
Surberg	Traunstein	Bay	09 1 53 153	03 9	4553/5303
Surheim	Laufen	Bay	09 1 44 139	03 9	4571/5305
Suroide	Soltau	Ndsa	03 3 38 156	64 1	3565/5871
Surwold	Aschendorf-Hümmeling	Ndsa	03 5 31 155	60 0*	3400/5872
Sussum // Basum-	Bersenbrück	Ndsa	03 5 32 120	58 5	3420/5826
Sustrum	Aschendorf-Hümmeling	Ndsa	03 5 31 156	60 5*	2586/5865
Suterode	Norheim	Ndsa	03 2 38 176	37 4*	3573/5727
Suttorf	Melle	Ndsa	03 5 35 155	53 1	3459/5776
—	Neustadt am Rübenberge	Ndsa	03 1 36 164	62 2	3533/5822
Suttrup	Lippstadt	NW	05 8 36 426	33 4	3456/5702
Suttrup	Bersenbrück	Ndsa	03 5 32 190	58 5	3426/5830
—	Lingen	Ndsa	03 5 34 163	58 1	2603/5816
Suurhusen	Norden	Ndsa	03 6 33 164	61 1*	2581/5921
Swisttal	Rhein-Sieg-Kreis	NW	05 3 37 127	55 3*	2563/5615
Syke, Stadt	Grafschaft Hoya	Ndsa	03 1 32 209	59 4	3488/5865
Sylbach	Haßfurt	Bay	09 6 40 161	13 8	4393/5547

T

Taaken	Rotenburg (Wümme)	Ndsa	03 4 34 161	63 4	3513/5891
Taarstedt	Schleswig	SchH	01 1 43 202	70 0	3544/6048
Taben-Rodt	Trier-Saarburg	RhPf	07 2 35 131	24 6	2542/5490
Tacherting	Traunstein	Bay	09 1 53 155	05 3	4542/5327
Taching a. See	Laufen	Bay	09 1 44 140	03 9	4554/5315
Tackesdorf	Rendsburg	SchH	01 1 42 231	69 2	3531/6004
Täbingen	Balingen	BaWü	08 4 31 147	10 0	3480/5345
Täferrot	Schwäbisch Gmünd	BaWü	08 1 45 139	10 7*	3561/5413

Täferlingen – Taufkirchen

Gemeinde	Landkreis	Land	Statistische Kennziffer	Nummer des Natur- raumes	Koor- dinaten- schlüssel
Täferlingen	Augsburg	Bay	09 7 31 171	04 7	4413/5364
Tännesberg, Markt	Vohenstrauß	Bay	09 3 48 141	40 1	4523/5488
Tännesberger Wald, gemfr. Gebiet	Vohenstrauß	Bay	09 3 48 444	40 1	4529/5489
Tätendorf-Eppensen	Uelzen	Ndsa	03 3 39 276	64 3	4402/5881
Tafertshofen	Illertissen	Bay	09 7 37 146	04 6	3594/5343
Tafertsweiler	Sigmaringen	BaWü	08 4 43 176	04 0	3531/5315
Tagmersheim	Donauwörth	Bay	09 7 33 171	08 2	4425/5410
Taiding	Deggendorf	Bay	09 2 32 154	40 7	4587/5405
Tailfingen	Böblingen	BaWü	08 1 33 147	12 2	3491/5379
—, Stadt	Balingen	BaWü	08 4 31 148	09 3	3501/5347
Taimbacher Forst, gemfr. Gebiet	Coburg	Bay	09 4 33 444	39 0*	4428/5578
Taimering	Regensburg	Bay	09 3 43 218	06 2*	4523/5420
Tairnbach	Heidelberg	BaWü	08 2 33 155	12 5	3482/5458
Taisersdorf	Überlingen	BaWü	08 3 45 166	03 2	3516/5301
Taiting	Friedberg	Bay	09 7 34 146	06 2	4430/5364
Taldorf	Ravensburg	BaWü	08 4 39 134	03 1*	3539/5289
Talge	Bersenbrück	Ndsa	03 5 32 191	58 5	3429/5829
Talheim	Heilbronn	BaWü	08 1 38 194	12 3	3514/5438
—	Konstanz	BaWü	08 3 36 163	09 1	3473/5298
—	Tübingen	BaWü	08 4 45 155	10 1*	3508/5361
—	Tuttlingen	BaWü	08 4 46 141	12 1*	3475/5319
Talkau	Herzogtum Lauenburg	SchH	01 1 35 231	70 2	4406/5939
Tallensen-Echtorf	Schaumburg-Lippe	Ndsa	03 1 38 168	52 2	3506/5796
Talling	Bernkastel-Wittlich	RhPf	07 2 31 122	24 3	2568/5514
Tamm	Ludwigsburg	BaWü	08 1 41 156	12 3	3508/5421
Tandern	Aichach	Bay	09 1 31 172	06 2	4448/5366
Tangendorf	Harburg	Ndsa	03 3 35 228	64 4	3573/5908
Tangstedt	Pinneberg	SchH	01 1 39 159	69 5	3556/5950
—	Stormarn	SchH	01 1 46 192	69 5	3571/5956
Tann	Hersfeld	Hess	06 2 35 069	35 7	3549/5642
—, Markt	Pfarrkirchen	Bay	09 2 44 142	06 0	4566/5353
—, Stadt	Fulda	Hess	06 2 34 130	35 3*	3572/5612
—, gemfr. Gebiet	Wasserburg a. Inn	Bay	09 1 54 444	05 2	4508/5341
Tannach, gemf. Gebiet	Amberg	Bay	09 3 31 444	40 1	4494/5483
Tannau	Tettngang	BaWü	08 4 44 122	03 3	3549/5281
Tannenberg	Schongau	Bay	09 1 50 133	03 6	4409/5295
Tannenhausen	Aurich (Ostfriesland)	Ndsa	03 6 31 158	60 2	2598/5932
Tannenkirch	Müllheim	BaWü	08 3 39 153	20 1	3396/5287
Tannfeld	Kulmbach	Bay	09 4 39 158	08 0	4457/5538
Tannhausen	Aalen	BaWü	08 1 31 162	10 2	3600/5428
—	Ravensburg	BaWü	08 4 39 135	03 2	3550/5313
Tannheim	Biberach	BaWü	08 4 32 187	04 4*	3581/5319
—	Donaueschingen	BaWü	08 3 32 162	15 4*	3456/5318
Tapheim	Dillingen a. d. Donau	Bay	09 7 32 169	04 5*	4403/5394
Tapfenbeck	Gifhorn	Ndsa	03 3 34 226	64 2	4415/5817
Tappendorf	Rendsburg	SchH	01 1 42 232	69 3	3545/5997
Tarbak	Segeberg	SchH	01 1 44 185	69 8	3583/5992
Tarmitz	Lüchow-Dannenberg	Ndsa	03 3 36 307	86 0	4445/5872
Tarmstedt	Bremervörde	Ndsa	03 4 31 206	63 4*	3505/5899
Tarp	Flensburg	SchH	01 1 34 224	69 7	3526/6059
Tarup	Flensburg	SchH	01 1 34 225	70 0	3531/6072
Taschendorf, Markt // Markt	Scheinfeld	Bay	09 5 44 160	11 5	4396/5508
Tastrup	Flensburg	SchH	01 1 34 226	70 0	3530/6071
Tatern	Uelzen	Ndsa	03 3 39 277	64 3	4408/5872
Tating	Eiderstedt	SchH	01 1 32 125	68 3	3480/6021
Tattenhausen	Bad Aibling	Bay	09 1 33 128	03 8	4506/5310
Taubenbach	Pfarrkirchen	Bay	09 2 44 143	06 0	4569/5349
Taubenbacher Forst, gemfr. Gebiet	Amberg	Bay	09 3 31 444	08 1	4493/5465
Taubensee, gemfr. Gebiet // Forst	Berchtesgaden	Bay	09 1 35 444	01 6	4567/5279
Tauberbischofsheim, Stadt	Tauberbischofsheim	BaWü	08 2 39 177	12 9	3547/5498
Tauberfeld	Eichstätt	Bay	09 5 33 176	08 2	4447/5410
Tauberrettersheim	Ochsenfurt	Bay	09 6 50 158	12 9	3567/5484
Tauberscheckenbach	Rothenburg ob der Tauber	Bay	09 5 43 166	12 7	3582/5478
Tauberzell	Rothenburg ob der Tauber	Bay	09 5 43 167	12 7	3580/5479
Taufkirchen	Eggenfelden	Bay	09 2 34 164	06 0	4552/5367

Taufkirchen – Teuerting

Gemeinde	Landkreis	Land	Statistische Kennziffer	Nummer des Natur- raumes	Koor- dinaten- schlüssel
Taufkirchen	Mühdorf a. Inn	Bay	09 1 46 158	05 3	4534/5335
—	München	Bay	09 1 47 135	05 1	4471/5324
— (Vils)	Erding	Bay	09 1 38 149	06 0	4510/5357
Tauperlitz	Hof	Bay	09 4 37 143	41 1*	4497/5573
Tawern	Trier-Saarburg	RhPf	07 2 35 132	25 2*	2537/5504
Taxa	Dachau	Bay	09 1 36 158	06 2	4442/5354
Taxöldener Forst, gemfr. Gebiet	Neunburg vorm Wald	Bay	09 3 39 444	07 0	4519/5465
Taxöldern	Neunburg vorm Wald	Bay	09 3 39 142	07 0*	4521/5465
Techelsdorf	Plön	Schl	01 1 41 212	70 2	3568/6010
Tecklenburg, Stadt	Tecklenburg	NW	05 5 39 614	53 4	3419/5788
Tegernau	Lörrach	BaWü	08 3 38 176	15 5	3410/5287
Tegernbach	Fürstenfeldbruck	Bay	09 1 40 159	06 2	4431/5349
—	Mainburg	Bay	09 2 41 144	06 2	4485/5383
—	Pfaffenhofen a. d. Ilm	Bay	09 1 48 173	06 2	4458/5381
Tegernheim	Regensburg	Bay	09 3 43 219	06 4*	4513/5432
Tegernsee, Stadt	Miesbach	Bay	09 1 45 132	03 7*	4482/5286
Teglingen	Meppen	Ndsa	03 5 36 175	58 6	2591/5837
Teichhütte	Gandersheim	Ndsa	03 7 33 171	37 6	3582/5740
Teichlosen	Lüchow-Dannenberg	Ndsa	03 3 36 308	86 0	4435/5879
Teinach//Bad	Calw	BaWü	08 4 33 200	15 0	3477/5395
Teisbach, Markt	Dingolfing	Bay	09 2 33 137	06 0*	4534/5387
Teisenberg, gemfr. Gebiet					
// Schwarzenberg u.	Laufen	Bay	09 1 44 444	02 7*	4558/5298
Teisendorf, Markt	Laufen	Bay	09 1 44 141	03 9	4562/5302
Teising	Altötting	Bay	09 1 32 146	05 4	4545/5343
Teisnach	Viechtach	Bay	09 2 48 129	40 4	4573/5434
Telgte, Stadt	Münster	NW	05 5 36 512	54 0*	3416/5761
Tellig	Cochem-Zell	RhPf	07 1 35 081	24 5	2589/5543
Tellingstedt	Norderdithmarschen	SchH	01 1 37 166	69 3*	3518/6010
Tellmer	Lüneburg	Ndsa	03 3 37 205	64 0	3587/5887
Temmels	Trier-Saarburg	RhPf	07 2 35 133	26 0	2533/5506
Temmenhausen	Ulm	BaWü	08 1 47 180	09 7*	3564/5373
Tengen, Stadt	Konstanz	BaWü	08 3 36 164	09 1	3475/5298
Tengern	Lübbecke	NW	05 7 38 919	53 1	3480/5791
Tengling	Laufen	Bay	09 1 44 142	03 9	4554/5318
Teningen	Emmendingen	BaWü	08 3 33 156	20 2	3411/5333
Tennenbronn	Villingen	BaWü	08 3 46 141	15 3	3452/5339
Tennenlohe	Erlangen	Bay	09 5 34 134	11 3	4430/5491
—, gemfr. Gebiet//Forst	Erlangen	Bay	09 5 34 444	11 3*	4431/5492
Tensbüttel	Süderdithmarschen	SchH	01 1 47 186	69 3	3515/5997
Tensfeld	Segeberg	SchH	01 1 44 186	69 8	3586/5991
Teplingen	Lüchow-Dannenberg	Ndsa	03 3 36 309	86 0	4443/5865
Terborg	Leer	Ndsa	03 6 32 209	61 0	2592/5908
Tergast	Leer	Ndsa	03 6 32 210	61 0	2591/5912
Terkelstoft	Flensburg	SchH	01 1 34 227	70 0	3542/6073
Teschendorf	Gifhorn	Ndsa	03 3 34 227	64 2	4419/5838
Teschenmoschel	Donnersbergkreis	RhPf	07 3 33 077	19 3	3408/5500
Tespe	Lüneburg	Ndsa	03 3 37 206	87 6	3594/5920
Testorf	Uelzen	Ndsa	03 3 39 278	64 2	4414/5880
Tetenbüll	Eiderstedt	SchH	01 1 32 126	68 3	3489/6024
Tetendorf	Soltau	Ndsa	03 3 38 157	64 1	3557/5871
Tetenhusen	Schleswig	Schl	01 1 43 203	69 7*	3532/6023
Tettau, Markt	Kronach	Bay	09 4 38 186	39 2	4447/5593
—, gemfr. Gebiet	Kronach	Bay	09 4 38 444	39 2	4449/5594
Tettenborn	Osterode am Harz	Ndsa	03 2 39 144	48 5*	4400/5715
Tettenhausen	Laufen	Bay	09 1 44 143	03 9	4556/5313
Tettens	Friesland	Ndsa	03 8 33 122	61 1	3426/5946
Tettenwang	Riedenburg	Bay	09 3 44 150	08 2	4478/5418
Tettenweis	Griesbach i. Rottal	Bay	09 2 36 140	06 0	4594/5368
Tettingen-Butzdorf	Merzig-Wadern	Saar	10 0 32 723	26 0	2530/5486
Tettngang, Stadt	Tettngang	BaWü	08 4 44 123	03 1*	3545/5282
Tettscheid	Daun	RhPf	07 2 33 072	27 0	2559/5554
Teublitz, Stadt	Burglengenfeld	Bay	09 3 33 148	07 0*	4506/5454
Teuchatz	Bamberg	Bay	09 4 31 219	08 0	4435/5527
Teuerting	Kelheim	Bay	09 2 37 162	06 2	4492/5414

Teufelsmoor – Theisau

Gemeinde	Landkreis	Land	Statistische Kennziffer	Nummer des Natur- raumes	Koor- dinaten- schlüssel
Teufelsmoor	Osterholz	Ndsa	03 4 33 158	63 2	3493/5903
Teugn	Kelheim	Bay	09 2 37 163	08 2*	4501/5417
Teunz	Oberviechtach	Bay	09 3 41 136	40 1	4528/5482
Teuschnitz, Stadt	Kronach	Bay	09 4 38 187	39 2	4456/5585
Teveren	Selftkantkreis Geilenkirchen-Heinsberg	NW	05 4 37 113	57 0	2505/5646
Tewel	Soltau	Ndsa	03 3 38 158	64 1*	3544/5882
Teyendorf	Uelzen	Ndsa	03 3 39 279	64 2	4419/5872
Thaden	Rendsburg	SchH	01 1 42 233	69 3	3528/5997
Thaiden	Fulda	Hess	06 2 34 131	35 3*	3572/5601
Thailen	Merzig-Wadern	Saar	10 0 32 918	19 0	2560/5489
Thaining	Landsberg a. Lech	Bay	09 1 43 159	03 7*	4422/5315
Thal	Hameln-Pyrmont	Ndsa	03 1 34 180	36 5	3521/5761
—	Neu-Ulm	Bay	09 7 45 156	04 6*	3581/5351
Thalau	Fulda	Hess	06 2 34 132	35 3	3555/5589
Thalberg	Wegscheid	Bay	09 2 51 131	40 9	5410/5392
Thaldorf	Kelheim	Bay	09 2 37 164	06 2*	4492/5416
Thaleischweiler-Fröschen	Pirmasens	RhPf	07 3 40 051	18 0	3396/5460
Thalexweiler	Ottweiler	Saar	10 0 33 222	19 0	2570/5469
Thalfang	Bernkastel-Wittlich	RhPf	07 2 31 123	24 3*	2571/5513
Thalfragen	Neu-Ulm	Bay	09 7 45 157	09 7*	3578/5367
Thalhausen	Aichach	Bay	09 1 31 173	06 2	4442/5365
—	Freising	Bay	09 1 39 170	06 2	4475/5366
—	Neuwied	RhPf	07 1 38 072	32 4	3399/5597
Thalheim	Dillingen a. d. Donau	Bay	09 7 32 170	09 8	4394/5400
—	Erding	Bay	09 1 38 150	06 0	4503/5359
—	Hersbruck	Bay	09 5 38 144	08 1	4467/5481
—	Limburg	Hess	06 1 45 048	32 3	3430/5594
—	Sigmaringen	BaWü	08 4 43 177	09 1	3503/5319
Thalhofen a. d. Gennach	Kaufbeuren	Bay	09 7 38 157	04 6*	4403/5307
— a. d. Wertach	Marktoberdorf	Bay	09 7 41 143	03 6	4395/5294
Thalingburen	Süderdithmarschen	SchH	01 1 47 187	68 4	3502/5997
Thalitter	Frankenberg	Hess	06 2 32 071	34 4	3492/5676
Thalkirchdorf	Sonthofen	Bay	09 7 48 138	03 5*	3582/5269
Thallichtenberg	Kusel	RhPf	07 3 36 097	19 3*	2597/5492
Thalmassing, Markt	Hilpoltstein	Bay	09 5 39 186	11 0*	4443/5440
Thalmannsfeld	Weißenburg i. Bay.	Bay	09 5 47 168	08 2	4438/5438
Thalmassing	Regensburg	Bay	09 3 43 220	06 2	4511/5419
Thambach	Mühdorf a. Inn	Bay	09 1 46 159	06 0	4540/5364
Thanham	Griesbach i. Rottal	Bay	09 2 36 141	06 0	4584/5362
Thanhausen	Tirschenreuth	Bay	09 3 47 154	40 1*	4529/5518
Thanheim	Amberg	Bay	09 3 31 156	08 1	4499/5467
—	Hechingen	BaWü	08 4 36 151	10 0	3495/5352
Thann	Beilngries	Bay	09 3 32 147	08 1	4466/5448
—	Coburg	Bay	09 4 33 213	07 1*	4435/5577
—	Feuchtwangen	Bay	09 5 35 153	11 3	4394/5453
—	Riedenburg	Bay	09 3 44 151	08 2	4473/5424
— // Maria-	Lindau (Bodensee)	Bay	09 7 50 123	03 3	3566/5280
Thannach, gemfr. Gebiet // Brand u.	Hilpoltstein	Bay	09 5 39 444	11 1	4447/5457
Thannndorf	EGgenfelden	Bay	09 2 34 165	06 0	4567/5382
Thannhausen	Gunzenhausen	Bay	09 5 37 162	11 3*	4419/5442
—	Neumarkt i. d. OPf.	Bay	09 3 38 169	11 1	4453/5450
—, Stadt	Krumbach (Schwaben)	Bay	09 7 40 151	04 6	3609/5351
Thanning	Wolfartshausen	Bay	09 1 56 145	03 7	4465/5309
Thanstein	Neunburg vorm Wald	Bay	09 3 39 143	40 1	4534/5471
Thansüß	Amberg	Bay	09 3 31 157	07 0	4496/5499
Thedinghausen	Braunschweig	Ndsa	03 7 32 167	62 1*	3502/5870
Theene	Aurich (Ostfriesland)	Ndsa	03 6 31 159	61 0*	2589/5927
Theenhausen	Halle (Westf.)	NW	05 7 34 516	53 1*	3457/5773
Theesen	Bielefeld	NW	05 7 31 512	53 1	3466/5770
Theilenhofen	Gunzenhausen	Bay	09 5 37 163	11 0	4416/5439
Theilheim	Schweinfurt	Bay	09 6 51 163	13 4*	3582/5534
—	Würzburg	Bay	09 6 52 144	13 4	3574/5513
Theinfeld	Bad Kissingen	Bay	09 6 33 157	13 8	3596/5566
Theinheim	Haßfurt	Bay	09 6 40 162	11 5	4398/5529
Theisau	Lichtenfels	Bay	09 4 40 158	07 1	4449/5555

Theisbergstegen – Thurnau

Gemeinde	Landkreis	Land	Statistische Kennziffer	Nummer des Natur- raumes	Koor- dinaten- schlüssel
Theisbergstegen	Kusel	RhPf	07 3 36 098	19 3	2605/5487
Theisenort	Kronach	Bay	09 4 38 188	07 1	4449/5565
Theißing	Ingolstadt	Bay	09 1 42 145	08 2	4469/5408
Theley	Sankt Wendel	Saar	10 0 37 717	19 4*	2574/5485
Thenried	Kötzing	Bay	09 2 38 147	40 2*	4563/5455
Theobaldshof	Fulda	Hess	06 2 34 133	35 4	3573/5615
Theuern	Amberg	Bay	09 3 31 158	08 1*	4493/5472
Thielitz	Uelzen	Ndsa	03 3 39 280	64 2	4418/5858
Thiene	Bersenbrück	Ndsa	03 5 32 192	58 5	3428/5818
Thierbach	Naila	Bay	09 4 42 143	39 2	4476/5580
Thierberg	Schneifeld	Bay	09 5 44 161	11 5	4391/5505
Thiergarten	Bayreuth	Bay	09 4 32 179	07 1	4471/5530
—, gemfr. Gebiet // Forst	Bayreuth	Bay	09 4 32 444	07 1	4471/5527
Thierhaupten, Markt	Neuburg a. d. Donau	Bay	09 7 44 180	04 7*	4420/5382
Thierling	Cham	Bay	09 3 34 140	40 4	4545/5446
Thierlstein	Cham	Bay	09 3 34 141	40 4*	4543/5453
Thiersheim, Markt	Wunsiedel	Bay	09 4 47 147	39 5	4509/5549
Thierstein, Markt	Wunsiedel	Bay	09 4 47 148	39 5	4508/5552
Thieshope	Harburg	Ndsa	03 3 35 229	64 4	3572/5909
Thödingsberg, gemfr. Gebiet	Gandersheim	Ndsa	03 7 33 528+	37 7	3559/5755
Thölau	Wunsiedel	Bay	09 4 47 149	39 5	4506/5544
Thönse	Burgdorf	Ndsa	03 3 31 176	62 2	3561/5818
Thören	Celle	Ndsa	03 3 32 190	62 7	3551/5838
Thörlingen	Rhein-Hunsrück-Kreis	RhPf	07 1 40 149	24 3	3395/5556
Thörnich	Trier-Saarburg	RhPf	07 2 35 134	25 0	2560/5522
Tholey	Sankt Wendel	Saar	10 0 37 718	19 0*	2575/5483
Thomas // Sankt	Bitburg	RhPf	07 2 32 113	27 7	2542/5548
Thomasburg	Lüneburg	Ndsa	03 3 37 207	64 2	4410/5901
Thomashardt	Esslingen	BaWü	08 1 35 138	10 7	3535/5402
Thomm	Trier-Saarburg	RhPf	07 2 35 135	24 6	2558/5512
Thon, gemfr. Gebiet	Parsberg	Bay	09 3 42 444	08 1	4486/5443
Thonberg	Kronach	Bay	09 4 38 189	07 1	4451/5563
Thondorf // Groß	Uelzen	Ndsa	03 3 39 172	64 2	4413/5889
— // Klein	Uelzen	Ndsa	03 3 39 208	64 2	4416/5884
Thonhausen	Neumarkt i. d. OPf.	Bay	09 3 38 170	08 1	4485/5467
Thonlohe	Parsberg	Bay	09 3 42 174	08 2	4477/5433
Thonstetten	Freising	Bay	09 1 39 171	06 2*	4493/5368
Thüdinghausen	Northeim	Ndsa	03 2 38 177	37 2	3560/5726
Thüle	Büren	NW	05 7 32 524	54 0*	3471/5730
Thülen	Brilon	NW	05 8 33 722	33 4	3475/5698
Thüngen, Markt	Karlstadt	Bay	09 6 42 155	13 5	3561/5534
Thüngersheim	Würzburg	Bay	09 6 52 145	13 3*	3560/5527
Thüngfeld	Höchstadt a. d. Aisch	Bay	09 4 36 161	11 5	4401/5515
Thür	Mayen	RhPf	07 1 37 101	29 1*	2590/5580
Thürnhofen	Feuchtwangen	Bay	09 5 35 154	11 3	3602/5449
Thürnthennig	Dingolfing	Bay	09 2 33 138	06 2*	4538/5394
Thüste	Hameln-Pyrmont	Ndsa	03 1 34 181	37 7	3544/5766
Thuine	Lingen	Ndsa	03 5 34 165	58 1	2601/5819
Thuir // Berg-	Düren	NW	05 4 32 752	27 5*	2537/5616
Thuisbrunn	Forchheim	Bay	09 4 35 163	08 0	4446/5506
Thulba	Hammelburg	Bay	09 6 39 134	14 0	3565/5560
Thumby	Eckernförde	SchH	01 1 31 163	70 1	3559/6051
—	Schleswig	SchH	01 1 43 204	70 0	3541/6057
Thumsenreuth	Neustadt a. d. Waldnaab	Bay	09 3 40 165	39 6*	4508/5523
Thundorf	Neumarkt i. d. OPf.	Bay	09 3 38 171	11 1	4452/5453
— i. UFr.	Bad Kissingen	Bay	09 6 33 158	13 8	3594/5563
Thune	Braunschweig	Ndsa	03 7 32 168	62 4	3603/5802
—	Lüchow-Dannenberg	Ndsa	03 3 36 310	64 2	4427/5858
Thunpadel	Lüchow-Dannenberg	Ndsa	03 3 36 311	64 2	4435/5885
Thunum	Wittmund	Ndsa	03 6 34 158	60 2*	3411/5947
Thurau	Lüchow-Dannenberg	Ndsa	03 3 36 312	86 0	4450/5869
—	Waldmünchen	Bay	09 3 49 141	40 1	4545/5469
Thurmansbang	Grafenau	Bay	09 2 35 135	40 8	4597/5404
Thurn	Forchheim	Bay	09 4 35 164	11 3	4427/5506
Thurnau, Markt	Kulmbach	Bay	09 4 39 159	07 1	4456/5543

Gemeinde	Landkreis	Land	Statistische Kennziffer	Nummer des Natur- raumes	Koor- dinaten- schlüssel
Thurndorf	Eschenbach i. d. OPf.	Bay	09 3 35 142	08 0	4475/5515
Thurnhosbach	Eschwege	Hess	06 2 31 056	35 7	3561/5663
Thurnreuth	Wegscheid	Bay	09 2 51 132	40 9	5406/5386
Thyrnau	Passau	Bay	09 2 43 143	40 8*	5392/5387
Tiddische	Helmstedt	Ndsa	03 7 35 173	64 2	4419/5821
Tiefenbach	Crailsheim	BaWü	08 1 34 159	12 6*	3576/5448
—	Heilbronn	BaWü	08 1 38 195	12 7*	3514/5462
—	Hilpoltstein	Bay	09 5 39 187	11 0*	4440/5444
—	Illertissen	Bay	09 7 37 147	04 6	3583/5347
—	Landshut	Bay	09 2 40 157	06 0	4508/5374
—	Passau	Bay	09 2 43 144	40 8	4603/5388
—	Rhein-Hunsrück-Kreis	RhPf	07 1 40 150	24 1*	3395/5534
—	Saulgau	BaWü	08 4 42 190	04 1*	3548/5328
—	Sinsheim	BaWü	08 2 38 154	12 5	3485/5449
—	Waldmünchen	Bay	09 3 49 142	40 1*	4542/5477
—	Wetzlar	Hess	06 1 54 078	31 2*	3452/5599
— b. Oberstdorf	Sonthofen	Bay	09 7 48 139	01 2*	3594/5254
— //Oberweiler-	Kusel	RhPf	07 3 36 073	19 3	3400/5497
Tiefenbacher Wald, gemfr. Gebiet	Sonthofen	Bay	09 7 48 444	02 1	3602/5368
Tiefenbronn	Pforzheim	BaWü	08 2 37 141	12 2*	3486/5410
Tiefenellern	Bamberg	Bay	09 4 31 220	11 2*	4434/5532
Tiefengruben	Fulda	Hess	06 2 34 134	35 2	3546/5593
Tiefengrün	Hof	Bay	09 4 37 144	41 0	4485/5585
Tiefenhäusern	Waldshut	BaWü	08 3 47 178	15 5	3436/5285
Tiefenhöchstadt	Bamberg	Bay	09 4 31 221	08 0	4434/5525
Tiefenpöhl	Bamberg	Bay	09 4 31 222	08 0	4436/5529
Tiefenried	Krumbach (Schwaben)	Bay	09 7 40 152	04 6	3610/5341
Tiefenstockheim	Kitzingen	Bay	09 6 43 157	13 0	3586/5503
Tiefenstürmig	Ebermannstadt	Bay	09 4 34 161	08 0	4436/5522
Tiefenthal	Bad Dürkheim	RhPf	07 3 32 044	22 7	3435/5489
—	Bad Kreuznach	RhPf	07 1 33 104	19 3	3421/5514
—	Marktheidenfeld	Bay	09 6 46 149	13 2	3547/5519
—	Ochsenfurt	Bay	09 6 50 159	13 0	3566/5494
—	Regensburg	Bay	09 3 43 221	40 6*	4531/5429
Tielen	Schleswig	SchH	01 1 43 205	69 2	3521/6017
Tielenhemme	Norderdithmarschen	SchH	01 1 37 167	69 2	3524/6015
Tiengen	Freiburg	BaWü	08 3 34 175	20 2	3404/5317
— /Hochrhein, Stadt	Waldshut	BaWü	08 3 47 179	12 0*	3446/5277
Tiergarten	Offenburg	BaWü	08 3 41 149	21 2*	3431/5380
Tieringen	Balingen	BaWü	08 4 31 149	09 3	3491/5341
Tießau	Lüchow-Dannenberg	Ndsa	03 3 36 313	64 2*	4432/5895
Tietelsen	Höxter	NW	05 7 36 222	36 1	3519/5725
Tiftlingerode	Duderstadt	Ndsa	03 2 32 137	37 4	3586/5708
Tigerfeld	Münsingen	BaWü	08 4 38 161	09 5	3529/5347
Timmaspe	Rendsburg	SchH	01 1 42 234	69 8	3558/6001
Timmeitz	Lüchow-Dannenberg	Ndsa	03 3 36 314	64 2	4424/5882
Timmel	Aurich (Ostfriesland)	Ndsa	03 6 31 160	60 2*	3401/5916
Timmendorfer Strand	Eutin	SchH	01 1 33 120	70 2	4420/5986
Timmerhorn	Stormarn	SchH	01 1 46 193	69 5	3580/5954
Timmerlah	Braunschweig	Ndsa	03 7 32 169	52 0	3599/5790
Timmern	Wolfenbüttel	Ndsa	03 7 36 185	51 2	4409/5773
Timmersiek	Flensburg	SchH	01 1 34 228	69 7	3518/6071
Tinholt	Grafschaft Bentheim	Ndsa	03 5 33 165	58 0	2564/5825
Tinnen	Meppen	Ndsa	03 5 36 176	59 2	2589/5852
Tinningstedt	Südtondern	SchH	01 1 48 177	69 0	3496/6076
Tinum	Südtondern	SchH	01 1 48 178	68 0	3457/6085
Tintrup	Detmold	NW	05 7 33 292	36 4	3504/5753
Tirschenreuth, Stadt	Tirschenreuth	Bay	09 3 47 155	39 6*	4525/5527
Tischardt	Nürtingen	BaWü	08 1 43 152	10 1	3524/5382
Tiste	Bremervörde	Ndsa	03 4 31 207	63 4*	3535/5906
Titisee	Hochschwarzwald	BaWü	08 3 40 155	15 4	3437/5308
Titlmoos	Wasserburg a. Inn	Bay	09 1 54 166	05 3*	4528/5331
Titting, Markt	Hilpoltstein	Bay	09 5 39 188	08 2	4442/5429
Tittingdorf	Melle	Ndsa	03 5 35 156	53 1	3461/5789
Tittling, Markt	Passau	Bay	09 2 43 145	40 8	4602/5400

Tittmoning – Tralau

Gemeinde	Landkreis	Land	Statistische Kennziffer	Nummer des Natur- raumes	Koor- dinaten- schlüssel
Tittmoning, Stadt	Laufen	Bay	09 1 44 144	03 9	4557/5325
Titz	Jülich	NW	05 4 34 815	55 4	2530/5652
Tjüche	Norden	Ndsa	03 6 33 165	60 2*	2584/5934
Tobringen	Lüchow-Dannenberg	Ndsa	03 3 36 315	86 0	4453/5873
Todenbüttel	Rendsburg	SchH	01 1 42 235	69 3*	3536/6000
Todendorf	Stormarn	SchH	01 1 46 194	70 2	3589/5953
Todenhausen	Marburg	Hess	06 2 39 109	34 5	3479/5643
—	Ziegenhain	Hess	06 2 45 068	34 3	3521/5648
Todenmann	Grafschaft Schaumburg	Ndsa	03 1 33 188	36 6*	3504/5786
Todenroth	Rhein-Hunsrück-Kreis	RhPf	07 1 40 151	24 3	2597/5538
Todesfelde	Segeberg	SchH	01 1 44 187	69 8*	3577/5974
Todtenhausen	Minden	NW	05 7 39 524	53 3*	3495/5800
Todtenweis	Aichach	Bay	09 1 31 175	04 8*	4321/5376
Todtglüsing	Harburg	Ndsa	03 3 35 230	64 0*	3549/5906
Todtmoos	Säckingen	BaWü	08 3 43 155	15 5	3425/5289
Todtnau, Stadt	Lörrach	BaWü	08 3 38 177	15 5	3421/5300
Todtnauberg	Lörrach	BaWü	08 3 38 178	15 5	3421/5302
Todtshorn	Harburg	Ndsa	03 3 35 231	64 0*	3552/5898
Tödenried	Aichach	Bay	09 1 31 174	06 2	4438/5361
Töging	Beilngries	Bay	09 3 32 148	08 2	4468/5432
— a. Inn	Altötting	Bay	09 1 32 147	05 4*	4544/5347
Tölz, Stadt// Bad	Bad Tölz	Bay	09 1 34 112	03 7	4467/5291
Tönis// Sankt	Kempen-Krefeld	NW	05 1 35 129	57 3	2534/5687
Tönisberg	Kempen-Krefeld	NW	05 1 35 133	57 3*	2535/5697
Tönnhausen	Harburg	Ndsa	03 3 35 232	67 0	3584/5917
Tönning, Kirchspiel	Eiderstedt	SchH	01 1 32 129	68 3	3494/6019
—, Stadt	Eiderstedt	SchH	01 1 32 128	68 3	3496/6020
Töpen	Hof	Bay	09 4 37 145	41 1	4491/5583
Töpingen	Soltau	Ndsa	03 3 38 159	64 0	3567/5878
Törting	Laufen	Bay	09 1 44 145	03 9	4556/5320
Törwang	Rosenheim	Bay	09 1 49 162	02 7*	4516/5294
Toesdorf	Flensburg	SchH	01 1 34 229	70 0	3554/6060
Tötensen	Harburg	Ndsa	03 3 35 233	64 0	3561/5919
Toftum	Südtondern	SchH	01 1 48 179	68 0	3479/6075
Tolk	Schleswig	SchH	01 1 43 206	70 0	3541/6050
Tollendorf	Lüchow-Dannenberg	Ndsa	03 3 36 316	64 2	4431/5891
Tolstefanz	Lüchow-Dannenberg	Ndsa	03 3 36 317	86 0	4435/5875
Tomerdingen	Ulm	BaWü	08 1 47 181	09 7*	3567/5372
Tondorf	Landshtut	Bay	09 2 40 158	06 2*	4502/5378
Tonnenheide	Lübbecke	NW	05 7 38 816	58 2	3477/5807
Toppstedt	Harburg	Ndsa	03 3 35 234	64 4*	3574/5904
Tornesch	Pinneberg	SchH	01 1 39 160	69 5	3547/5952
Torsballig	Schleswig	SchH	01 1 43 207	70 0	3535/6060
Tostedt	Harburg	Ndsa	03 3 35 235	64 0*	3552/5898
Tosterglope	Lüneburg	Ndsa	03 3 37 208	64 2	4421/5898
Trabelsdorf	Bamberg	Bay	09 4 31 223	11 5	4409/5530
Traben-Trarbach, Stadt	Bernkastel-Wittlich	RhPf	07 2 31 124	25 0*	2580/5535
Trabuhn	Lüchow-Dannenberg	Ndsa	03 3 36 318	86 0	4451/5864
Tragelhöchstädt	Neustadt a. d. Aisch	Bay	09 5 41 186	11 3*	4405/5504
Traidendorf	Burglengenfeld	Bay	09 3 33 149	08 1	4496/5448
Traidersdorf	Kötzting	Bay	09 2 38 148	40 3	4568/5447
Trailfingen	Münsingen	BaWü	08 4 38 162	09 4	3537/5366
Trailsdorf	Bamberg	Bay	09 4 31 224	11 3	4428/5516
Train	Kelheim	Bay	09 2 37 165	06 2	4487/5399
Trainau	Lichtenfels	Bay	09 4 40 159	07 1	4444/5562
Traindorf	Ebermannstadt	Bay	09 4 34 162	08 0	4442/5525
—	Stadtsteinach	Bay	09 4 45 136	39 3	4472/5560
Traisa	Darmstadt	Hess	06 1 35 037	14 5	3478/5522
Traisbach	Fulda	Hess	06 2 34 135	35 2*	3555/5606
Traisen	Bad Kreuznach	RhPf	07 1 33 105	22 8*	3415/5521
Traishöchstädt	Neustadt a. d. Aisch	Bay	09 5 41 187	11 3	4410/5502
Trais-Horloff	Gießen	Hess	06 1 41 076	23 4	3493/5590
— -Münzenberg	Friedberg	Hess	06 1 39 065	23 4	3485/5591
Traitsching	Cham	Bay	09 3 34 142	40 4	4547/5446
Tralau	Stormarn	SchH	01 1 46 195	70 2	3586/5988

Gemeinde	Landkreis	Land	Statistische Kennziffer	Nummer des Natur- raumes	Koor- dinaten- schlüssel
Tramm	Herzogtum Lauenburg	SchH	01 1 35 232	70 2*	4408/5938
Trappenkamp	Segeberg	SchH	01 1 44 214	69 5	3581/5991
Trappstadt, Markt	Königshofen i. Grabfeld	Bay	09 6 44 139	13 8*	4398/5577
Trarbach, Stadt // Traben-	Bernkastel-Wittlich	RhPf	07 2 31 124	25 0*	2580/5535
Trasching	Roding	Bay	09 3 45 148	40 6	4534/5447
Trassem	Trier-Saarburg	RhPf	07 2 35 136	25 2	2537/5493
Traßberg	Amberg	Bay	09 3 31 159	07 0	4488/5483
Traubing	Starnberg	Bay	09 1 52 144	03 7	4444/5312
Trauchgau	Füssen	Bay	09 7 35 126	03 6*	4412/5279
Trauen	Soltau	Ndsa	03 3 38 160	64 1	3577/5867
Traunfeld	Neumarkt i. d. OPf.	Bay	09 3 38 172	08 1	4462/5475
Traunreut, Stadt	Traunstein	Bay	09 1 53 165	05 3	4545/5314
Traunried	Mindelheim	Bay	09 7 43 160	04 6*	4401/5337
Traunstein, Stadt		Bay	09 1 17 000	03 8*	4548/5304
Traunwalchen	Traunstein	Bay	09 1 53 156	05 3*	4545/5311
Trausnitz	Nabburg	Bay	09 3 37 143	40 1	4519/5487
Traustadt	Gerolzhofen	Bay	09 6 38 176	13 7	3601/5535
Trautmannshofen	Neumarkt i. d. OPf.	Bay	09 3 38 173	08 1	4468/5468
Trautskirchen	Neustadt a. d. Aisch	Bay	09 5 41 188	11 3*	4399/5481
Travenhorst	Segeberg	SchH	01 1 44 188	70 2	3595/5989
Traventhal	Segeberg	SchH	01 1 44 189	70 2	3586/5974
Trebel	Lüchow-Dannenberg	Ndsa	03 3 36 319	86 0	4454/5874
Trebgast	Kulmbach	Bay	09 4 39 160	07 1	4468/5548
Trebgaster Forst, gemfr. Gebiet	Kulmbach	Bay	09 4 39 444	07 1	4468/5546
Trebur	Groß-Gerau	Hess	06 1 42 026	22 5*	3457/5531
Trechtingshausen	Mainz-Bingen	RhPf	07 3 39 058	29 0*	3417/5542
Treffelhausen	Göppingen	BaWü	08 1 36 163	09 4*	3566/5395
Treffelstein	Waldmünchen	Bay	09 3 49 143	40 1*	4545/5476
Treia	Schleswig	SchH	01 1 43 208	69 1	3520/6043
Treinfeld	Ebern	Bay	09 6 36 171	11 7	4415/5548
Treis a. d. Lumda	Gießen	Hess	06 1 41 077	34 9	3484/5615
— -Karden	Cochem-Zell	RhPf	07 1 35 082	25 0*	2593/5560
Treisbach	Marburg	Hess	06 2 39 110	34 5*	3475/5642
Treisberg	Usingen	Hess	06 1 53 036	30 2	3459/5573
Treischfeld	Hünfeld	Hess	06 2 37 069	35 3	3563/5624
Trelde	Harburg	Ndsa	03 3 35 236	64 0	3552/5910
Tremmersdorf	Eschenbach i. d. OPf.	Bay	09 3 35 143	07 0	4486/5515
Tremsbüttel	Stormarn	SchH	01 1 46 196	70 2	3586/5957
Trendel	Gunzenhausen	Bay	09 5 37 164	11 0*	4405/5421
Trendelburg, Stadt	Hofgeismar	Hess	06 2 36 044	34 3*	3528/5715
Trennewurth-Trennewurtheideich	Süderdithmarschen	SchH	01 1 47 188	68 4	3502/5985
Trennfeld	Marktheidenfeld	Bay	09 6 46 150	14 1	3544/5517
Trennfurt	Obernburg a. Main	Bay	09 6 49 141	14 1*	3512/5515
Treppendorf	Bamberg	Bay	09 4 31 225	11 5	4409/5519
—	Ebermannstadt	Bay	09 4 34 163	08 0	4450/5533
Treschklingen	Sinsheim	BaWü	08 2 38 155	12 5	3504/5454
Tressau	Bayreuth	Bay	09 4 32 180	07 0*	4484/5530
Tretzendorf	Haßfurt	Bay	09 6 40 163	11 5	4403/5534
Treuchlingen, Stadt	Weißenburg i. Bay.	Bay	09 5 47 169	11 0*	4420/5425
Treuf	Hersbruck	Bay	09 5 38 145	08 0	4460/5495
Treunitz	Ebermannstadt	Bay	09 4 34 164	08 0	4443/5537
Trevesen	Kemnath	Bay	09 3 36 141	39 4	4498/5528
Treysa, Stadt	Ziegenhain	Hess	06 2 45 069	34 3	3542/5613
Triangel	Gifhorn	Ndsa	03 3 34 228	64 1	4404/5820
Triberg im Schwarzwald, Stadt	Villingen	BaWü	08 3 46 142	15 3	3443/5333
Trichtingen	Rottweil	BaWü	08 4 41 156	12 2*	3474/5349
Trieb	Lichtenfels	Bay	09 4 40 160	11 7*	4438/5557
Triebenbach	Laufen	Bay	09 1 44 146	03 9	4571/5308
Triebenreuth	Stadtsteinach	Bay	09 4 45 137	39 2	4468/5561
Triefing	Pfaffenhofen a. d. Ilm	Bay	09 1 48 174	06 2	4460/5371
Triensbach	Crailsheim	BaWü	08 1 34 160	12 7*	3572/5448
Trienz	Mosbach	BaWü	08 2 36 161	14 4	3512/5478
Trier, Stadt		RhPf	07 2 11 000	25 0*	2546/5513
Trierscheid	Ahrweiler	RhPf	07 1 31 079	27 1*	2558/5579
Trierweiler	Trier-Saarburg	RhPf	07 2 35 137	26 1	2540/5514

Triftern – Türkenfeld

Gemeinde	Landkreis	Land	Statistische Kennziffer	Nummer des Natur- raumes	Koor- dinaten- schlüssel
Triftern, Markt	Pfarrkirchen	Bay	09 2 44 144	06 0	4574/5363
Triftlfing	Regensburg	Bay	09 3 43 222	06 2	4520/5417
Trillfingen	Hechingen	BaWü	08 4 36 152	12 2	3486/5361
Trimberg	Hammelburg	Bay	09 6 39 135	14 0*	3569/5556
Trimbs	Mayen	RhPf	07 1 37 102	29 1	2592/5577
Trimport	Bitburg	RhPf	07 2 32 126	26 1	2541/5530
Tringenstein	Dillkreis	Hess	06 1 37 064	32 0	3458/5625
Trinitatis// Strinz-	Untertaunuskreis	Hess	06 1 52 072	30 4	3440/5567
Tripkau	Lüchow-Dannenberg	Ndsa	03 3 36 320	64 2	4436/5886
Trippstadt	Kaiserslautern	RhPf	07 3 35 047	17 0	3410/5469
Trisching	Nabburg	Bay	09 3 37 144	07 0*	4504/5478
Trittau	Stormarn	SchH	01 1 46 197	70 2	3593/5943
Trittenheim	Trier-Saarburg	RhPf	07 2 35 138	25 0*	2564/5521
Trittscheid	Daun	RhPf	07 2 33 073	27 0	2559/5557
Trochtelfingen	Aalen	BaWü	08 1 31 163	10 2*	3603/5412
—, Stadt	Sigmaringen	BaWü	08 4 43 178	09 4	3518/5353
Trockau, Markt	Pegnitz	Bay	09 4 43 165	08 0	4463/5521
Trockenerfurth	Fritzlar-Homberg	Hess	06 2 33 088	34 3	3517/5655
Tröbes	Vohenstrauß	Bay	09 3 48 142	40 1	4531/5491
Trögen	Northeim	Ndsa	03 2 38 178	37 0*	3556/5727
Tröndel	Plön	SchH	01 1 41 201	70 2	4403/6024
Trösel	Bergstraße	Hess	06 1 32 088	14 5	3482/5487
Tröstau	Wunsiedel	Bay	09 4 47 150	39 5*	4496/5542
Tröstauer Forst-Ost, gemfr. Gebiet	Wunsiedel	Bay	09 4 47 444	39 4	4499/5539
— Forst-West, gemfr. Gebiet	Wunsiedel	Bay	09 4 47 444	39 4	4494/5541
Trogen	Hof	Bay	09 4 37 146	41 1	4497/5581
Trohe	Gießen	Hess	06 1 41 078	34 8	3482/5608
Troisdorf, Stadt	Rhein-Sieg-Kreis	NW	05 3 37 128	55 1*	2582/5631
Trommetsheim	Weißenburg i. Bay.	Bay	09 5 47 170	11 0	4417/5433
Trondorf	Sulzbach-Rosenberg	Bay	09 3 46 140	08 1	4475/5486
Trophagen	Detmold	NW	05 7 33 293	36 4	3490/5762
Troschenreuth	Eschenbach i. d. OPf.	Bay	09 3 35 144	08 0	4471/5515
Trosdorf	Bamberg	Bay	09 4 31 226	11 3*	4414/5532
Trossenfurt	Haßfurt	Bay	09 6 40 164	11 5	4404/5533
Trossingen, Stadt	Tuttlingen	BaWü	08 4 46 142	12 1*	3473/5327
Trostberg, Stadt	Traunstein	Bay	09 1 53 157	05 3	4541/5321
Trubenhausen	Witzenhausen	Hess	06 2 43 044	35 7	3558/5682
Truchtlaching	Traunstein	Bay	09 1 53 158	03 8	4538/5313
Trübenbach	Coburg	Bay	09 4 33 216	11 7	4441/5562
Trüdingen, gemfr. Gebiet// Steinbach-	Feuchtwangen	Bay	09 5 35 444	11 3	4395/5455
Trugenhofen	Heidenheim	BaWü	08 1 37 149	09 8*	3602/5396
—	Neuburg a. d. Donau	Bay	09 7 44 181	08 2	4427/5405
Trulben	Pirmasens	RhPf	07 3 40 052	18 0	3393/5445
Trunkelsberg	Memmingen	Bay	09 7 42 158	04 6	3591/5319
Trunstadt	Bamberg	Bay	09 4 31 227	11 5	4410/5533
Truppach	Bayreuth	Bay	09 4 32 181	08 0	4455/5531
Truppenübungsplatz Grafenwöhr, gemfr. Gebiet	Eschenbach i. d. OPf.	Bay	09 3 35 444	07 0*	4486/5507
Trutzhain	Ziegenhain	Hess	06 2 45 070	35 6	3561/5641
Tschirn	Kronach	Bay	09 4 38 190	39 2	4461/5585
—, gemfr. Gebiet	Kronach	Bay	09 4 38 444	39 2	4463/5583
Tuchenbach	Fürth	Bay	09 5 36 138	11 3	4418/5489
Tuchtfeld	Holzminde	Ndsa	03 2 36 178	37 8	3539/5760
Tübingen, Stadt	Tübingen	BaWü	08 4 45 156	10 4	3504/5376
Tüchersfeld	Pegnitz	Bay	09 4 43 166	08 0	4454/5517
Tüchelhausen	Ochsenfurt	Bay	09 6 50 160	13 0	3573/5502
Tüfingen	Überlingen	BaWü	08 3 45 167	03 1	3518/5293
Tülau-Fahrenhorst	Gifhorn	Ndsa	03 3 34 229	64 2	4424/5828
Tümlauer Koog	Eiderstedt	SchH	01 1 32 127	68 3	3480/6024
Tündern	Hameln-Pyrmont	Ndsa	03 1 34 182	36 6*	3526/5770
Tüngental	Schwäbisch-Hall	BaWü	08 1 46 147	12 7	3559/5443
Tünsdorf	Merzig-Wadern	Saar	10 0 32 320	19 0*	2536/5482
Tüntenhäusen	Freising	Bay	09 1 39 172	06 2	4482/5366
Tünzhausen	Freising	Bay	09 1 39 173	06 2	4472/5367
Türkenfeld	Fürstenfeldbruck	Bay	09 1 40 160	03 7	4432/5331

Türkenfeld – Überherrn

Gemeinde	Landkreis	Land	Statistische Kennziffer	Nummer des Natur- raumes	Koor- dinaten- schlüssel
Türkenfeld	Rottenburg a.d. Laaber	Bay	09 2 46 152	06 2	4505/5393
Türkheim	Ulm	BaWü	08 1 47 182	09 4	3559/5384
—, Markt	Mindelheim	Bay	09 7443 161	04 7*	4399/5326
Türkismühle	Sankt Wendel	Saar	10 0 37 326	19 4	2580/5494
Türnich	Bergheim (Erft)	NW	05 3 31 111	55 3*	2553/5637
Tüschau	Lüchow-Dannenberg	Ndsa	03 3 36 321	86 0	4434/5877
Tüschendorf	Osterholz	Ndsa	03 4 33 159	63 2	3501/5899
Tüschnitz	Kronach	Bay	09 4 38 191	07 1	4447/5563
Tüßling, Markt	Altötting	Bay	09 1 32 148	05 4*	4544/5342
Tütingen	Bersenbrück	Ndsa	03 5 32 193	58 5	3423/5822
Tütschengereuth	Bamberg	Bay	09 4 31 228	11 3*	4412/5530
Tüttendorf	Eckernförde	SchH	01 1 31 162	70 1	3564/6029
Tumlingen	Freudenstadt	BaWü	08 4 35 153	12 2	3469/5371
Tunau	Lörrach	BaWü	08 3 38 179	15 5	3420/5295
Tunding	Dingolfing	Bay	09 2 33 139	06 2	4535/5397
Tungendorf	Plön	SchH	01 1 41 202	69 8*	3566/5997
Tuningen	Tuttlingen	BaWü	08 4 46 143	12 1	3470/5321
Tunsel	Müllheim	BaWü	08 3 39 154	20 0*	3401/5308
Tuntenhausen	Bad Aibling	Bay	09 1 33 129	03 8	4501/5311
Tunxdorf	Aschendorf-Hümmling	Ndsa	03 5 31 157	60 4	2588/5885
Tunzenberg	Dingolfing	Bay	09 2 33 140	06 2*	4534/5399
Tussenhausen, Markt	Mindelheim	Bay	09 7 43 162	04 6*	4393/5331
Tutschfelden	Emmendingen	BaWü	08 3 33 157	21 1	3411/5343
Tuttlingen, Stadt	Tuttlingen	BaWü	08 4 46 144	09 2*	3486/5316
Tutzing	Starnberg	Bay	09 1 52 145	03 7	4446/5308
Twieflingen	Helmstedt	Ndsa	03 7 35 174	51 2	4426/5777
Twiehausen	Lübbecke	NW	05 7 38 615	58 2	3469/5807
Twist	Meppen	Ndsa	03 5 36 144	58 0	2572/5834
Twiste	Waldeck	Hess	06 2 42 097	34 0	3497/5689
Twistringen, Stadt	Grafschaft Hoya	Ndsa	03 1 32 210	59 4	3476/5852
Twixlum	Norden	Ndsa	03 6 33 166	61 1	2575/5916
Twülpstedt // Groß	Helmstedt	Ndsa	03 7 35 133	62 4	4427/5805
— // Klein	Helmstedt	Ndsa	03 7 35 141	62 4	4427/5806
Tyrlaching	Laufen	Bay	09 1 44 147	05 3*	4550/5325

U

Ubbedissen	Bielefeld	NW	05 7 31 419	53 1*	3474/5761
Ubbendorf	Grafschaft Hoya	Ndsa	03 1 32 211	62 1*	3510/5856
Ubstadt	Bruchsal	BaWü	08 2 31 142	12 5*	3473/5447
Uchenhofen	Haßfurt	Bay	09 6 40 165	13 8*	4391/5549
Uchtdorf	Grafschaft Schaumburg	Ndsa	03 1 33 189	36 4	3507/5780
Uchte, Flecken	Nienburg (Weser)	Ndsa	03 1 37 194	58 4*	3494/5818
Uchtelfangen	Ottweiler	Saar	10 0 33 314	19 0	2574/5472
Uckersdorf	Dillkreis	Hess	06 1 37 065	32 3	3447/5618
—	Neunburg vorm Wald	Bay	09 3 39 144	40 1	4523/5474
Udelfangen	Trier-Saarburg	RhPf	07 2 35 139	26 1	2539/5515
Udenborn	Fritzlar-Homberg	Hess	06 2 33 089	34 3	3521/5661
Udenhain	Gelnhausen	Hess	06 1 40 062	35 0*	3523/5575
Udenhausen	Alsfeld	Hess	06 1 31 083	35 5	3531/5619
—	Hofgeismar	Hess	06 2 36 045	34 3	3532/5703
—	Rhein-Hunsrück-Kreis	RhPf	07 1 40 152	24 5	3394/5566
Udenheim	Alzey-Worms	RhPf	07 3 31 064	22 7	3440/5525
Udler	Daun	RhPf	07 2 33 074	27 0	2562/5556
Udorf	Brilon	NW	05 8 33 523	34 0	3495/5698
Übach-Palenberg, Stadt	Selbkantkreis Geilenkirchen-Heinsberg	NW	05 4 37 114	55 4*	2508/5642
Ueberacker	Fürstenfeldbruck	Bay	09 1 40 161	06 2*	4446/5345
Ueberau	Dieburg	Hess	06 1 36 047	23 1	3489/5520
Überauchen	Villingen	BaWü	08 3 46 143	12 1	3460/5320
Überbach	Kempen (Allgäu)	Bay	09 7 39 135	03 5	3598/5297
Überberg	Calw	BaWü	08 4 33 201	15 0	3469/5385
Übereisenbach	Bitburg	RhPf	07 2 32 127	28 0	2511/5540
Überhamm	Osterholz	Ndsa	03 4 33 160	63 2	3496/5902
Überherrn	Saarlouis	Saar	10 0 35 216	19 0*	2551/5457

Überkingen – Ulm

Gemeinde	Landkreis	Land	Statistische Kennziffer	Nummer des Natur- raumes	Koor- dinaten- schlüssel
Überkingen// Bad	Göppingen	BaWü	08 1 36 164	09 4	3559/5385
Überlingen am Ried	Konstanz	BaWü	08 3 36 165	03 1*	3493/5289
—, Stadt	Überlingen	BaWü	08 3 45 168	03 1*	3512/5292
Übermatzhofen	Weißenburg i. Bay	Bay	09 5 47 171	08 2	4424/5420
Uebernthal	Dillkreis	Hess	06 1 37 066	32 0	3459/5620
Überroth - Niederhofen	Sankt Wendel	Saar	10 0 37 719	19 4	2568/5485
Übersee	Traunstein	Bay	09 1 53 159	03 8	4536/5398
Übrigshausen	Schwäbisch Hall	BaWü	08 1 46 148	12 7	3552/5448
Üchtelhausen	Schweinfurt	Bay	09 6 51 164	13 9	3591/5551
Uedem	Kleve	NW	05 1 36 116	57 4*	2519/5726
Üdersdorf	Daun	RhPf	07 2 33 075	27 0	2557/5558
Üdinghausen - Warringhof	Melle	Ndsa	03 5 35 157	53 5	3449/5787
Ueffeln	Bersenbrück	Ndsa	03 5 32 194	58 5*	3423/5813
Üfingen	Wolfenbüttel	Ndsa	03 7 36 186	52 0	3596/5786
Uehlfeld, Markt	Neustadt a.d. Aisch	Bay	09 5 41 189	11 3*	4408/5505
Ühlingen	Waldshut	BaWü	08 3 47 180	15 4*	3449/5287
Uehrde	Wolfenbüttel	Ndsa	03 7 36 187	51 2	4416/5775
Uelde	Lippstadt	NW	05 8 36 219	54 2	3452/5709
Üllershausen	Lauterbach	Hess	06 1 44 060	35 5	3541/5612
Ülsby	Schleswig	SchH	01 1 43 209	70 0	3538/6056
Uelsen	Grafschaft Bentheim	Ndsa	03 5 33 166	58 0	2560/5818
Uelversheim	Mainz - Bingen	RhPf	07 3 39 059	22 7	3449/5519
Uelvesbüll	Eiderstedt	SchH	01 1 32 130	68 3	3495/6031
Uelzen, Stadt	Uelzen	Ndsa	03 3 39 281	64 3	4403/5871
Uengershausen	Würzburg	Bay	09 6 52 146	13 0*	3565/5507
Uengsterode	Witzenhausen	Hess	06 2 43 045	35 7	3557/5679
Uentrop	Arnsberg	NW	05 8 32 322	33 4	3436/5696
—	Unna	NW	05 9 41 119	54 1*	3427/5728
Uenzen	Grafschaft Hoya	Ndsa	03 1 32 212	59 4*	3496/5857
Uepsen	Grafschaft Hoya	Ndsa	03 1 32 213	59 4	3498/5845
Uerentrup // Hoberge-	Bielefeld	NW	05 7 31 313	53 0*	3465/5766
Uersfeld	Mayen	RhPf	07 1 37 103	27 1	2572/5569
Ürzell	Schlüchtern	Hess	06 1 51 038	35 0	3531/5584
Ürzig	Bernkastel - Wittlich	RhPf	07 2 31 125	25 0*	2572/5538
Ueschersdorf	Hofheim i. UFr.	Bay	09 6 41 156	11 7*	4401/5559
Uesen	Verden	Ndsa	03 4 36 181	62 0*	3503/5874
Ueß	Mayen	RhPf	07 1 37 104	27 1	2566/5569
Üssinghausen	Northeim	Ndsa	03 2 38 179	37 0*	3555/5729
Uetersen, Stadt	Pinneberg	SchH	01 1 39 161	69 5*	3544/5950
Uettingen	Marktheidenfeld	Bay	09 6 46 153	13 2	3552/5517
Uetze	Burgdorf	Ndsa	03 3 31 177	62 6*	3582/5815
Ützhausen	Lauterbach	Hess	06 1 44 061	35 5	3536/5612
Uetzing	Staffelstein	Bay	09 4 46 162	11 2*	4433/5550
Üxheim	Daun	RhPf	07 2 33 076	27 6*	2554/5578
Uffeln	Minden	NW	05 7 39 424	36 6	3491/5782
Uffenheim, Stadt	Uffenheim	Bay	09 5 46 168	13 0	3588/5490
Uffhausen	Fulda	Hess	06 2 34 136	35 2*	3537/5605
Uffing a. Staffelsee	Weilheim i. OB	Bay	09 1 55 147	03 7	4436/5286
Ufhausen	Hünfeld	Hess	06 2 37 070	35 3	3561/5627
Uhingen	Göppingen	BaWü	08 1 36 165	10 1*	3543/5397
Uhlenberg	Melle	Ndsa	03 5 35 158	53 5*	3449/5784
Uhler	Rhein - Hunsrück - Kreis	RhPf	07 1 40 153	24 3	2602/5550
Uhry	Gifhorn	Ndsa	03 3 34 230	62 4	4422/5797
Uiffingen	Tauberbischofsheim	BaWü	08 2 39 178	12 9*	3543/5485
Uigendorf	Ehingen	BaWü	08 4 34 165	04 2*	3543/5338
Uissigheim	Tauberbischofsheim	BaWü	08 2 39 179	12 9*	3541/5504
Ulbargen	Aurich (Ostfriesland)	Ndsa	03 6 31 161	60 2	3405/5917
Ulbering	Pfarrkirchen	Bay	09 2 44 145	06 0	4575/5358
Ulfa	Büdingen	Hess	06 1 34 094	35 0	3500/5591
Ulfen	Rotenburg	Hess	06 2 41 064	48 3*	3571/5656
Ulfkotte // Altendorf-	Recklinghausen	NW	05 6 37 511	54 4	2569/5723
Ullersberg	Amberg	Bay	09 3 31 160	08 1	4485/5476
Ullstadt	Scheinfeld	Bay	09 5 44 162	11 5	3606/5499
Ulm	Bühl	BaWü	08 3 31 144	21 0	3428/5399
—	Offenburg	BaWü	08 3 41 150	21 2*	3430/5383
—	Wetzlar	Hess	06 1 54 079	32 3	3450/5605

Ulm – Unterbergen

Gemeinde	Landkreis	Land	Statistische Kennziffer	Nummer des Natur- raumes	Koor- dinaten- schlüssel
Ulm, Stadt		BaWü	08 1 13 000	09 7*	3574/5363
—, Stadt // Neu-		Bay	09 7 18 000	04 5*	3574/5362
Ulm bach	Schlüchtern	Hess	06 1 51 039	35 0	3530/5581
Ulmen (= Ulmen-Meiserich)	Cochem-Zell	RhPf	07 1 35 083	27 0*	2570/5564
Ulmet	Kusel	RhPf	07 3 36 099	19 3*	2605/5495
Ulrich // Sankt	Freiburg	BaWü	08 3 34 167	15 5	3413/5309
Ulrichsgrün	Waldmünchen	Bay	09 3 49 144	40 1*	4552/5470
Ulrichstein, Stadt	Lauterbach	Hess	06 1 44 062	35 1*	3513/5604
Ulsenheim	Uffenheim	Bay	09 5 46 169	13 0*	3593/5491
Ülsnis	Schleswig	SchH	01 1 43 210	70 0	3548/6049
Ulzburg // Henstedt-	Segeberg	SchH	01 1 44 143	69 5	3564/5962
Umkirch	Freiburg	BaWü	08 3 34 176	20 2	3408/5322
Ummeln	Bielefeld	NW	05 7 31 219	54 0	3462/5758
—	Hildesheim-Marienburg	Ndsa	03 2 35 207	52 0	3567/5795
Ummendorf	Biberach	BaWü	08 4 32 188	04 1	3562/5325
—	Landsberg a. Lech	Bay	09 1 43 160	05 0	4419/5320
Ummenhofen	Kaufbeuren	Bay	09 7 38 158	04 7	4406/5317
Ummern	Celle	Ndsa	03 3 32 191	64 1	3597/5830
Umpfenbach	Miltenberg	Bay	09 6 48 136	14 4	3527/5505
Umrathshausen	Rosenheim	Bay	09 1 49 163	03 8	4524/5297
Umstadt // Klein-	Dieburg	Hess	06 1 36 021	23 1*	3496/5527
—, Stadt // Groß-	Dieburg	Hess	06 1 36 011	23 2*	3495/5525
Unadingen	Donaueschingen	BaWü	08 3 32 163	12 1	3456/5305
Undeloh	Harburg	Ndsa	03 3 35 237	64 0	3565/5896
Udenheim	Mainz-Bingen	RhPf	07 3 39 060	22 7	3444/5522
Udingen	Reutlingen	BaWü	08 4 40 142	09 4	3513/5361
Unering	Starnberg	Bay	09 1 52 146	03 7*	4444/5322
Unfinden	Hofheim i. UFr.	Bay	09 6 41 155	13 8*	4398/5552
Ungedanken	Fritzlar-Homberg	Hess	06 2 33 090	34 1	3515/5665
Ungerhausen	Memmingen	Bay	09 7 42 159	04 6	3595/5319
Ungerhäuser Wald, gemfr. Gebiet	Memmingen	Bay	09 7 42 444	04 6	3595/5320
Ungstein	Bad Dürkheim	RhPf	07 3 32 045	22 0*	3440/5483
Unhausen	Eschwege	Hess	06 2 31 057	35 7*	3575/5654
Unholzing	Landshut	Bay	09 2 40 159	06 2*	4525/5391
Unkel, Stadt	Neuwied	RhPf	07 1 38 073	29 2*	2586/5607
Unkenbach	Donnersbergkreis	RhPf	07 3 33 078	19 3	3409/5509
Unlingen	Saulgau	BaWü	08 4 42 191	04 0	3539/5337
Unna, Stadt	Unna	NW	05 9 41 112	54 2	3409/5712
Unnau	Oberwesterwaldkreis	RhPf	07 1 39 103	32 2*	3422/5613
Unnersdorf	Staffelstein	Bay	09 4 46 156	11 7	4428/5554
Unsen	Hamelnd-Pymont	Ndsa	03 1 34 183	37 8	3528/5779
Unshausen	Fritzlar-Homberg	Hess	06 2 33 091	34 3*	3526/5660
Unsleben	Bad Neustadt a.d. Saale	Bay	09 6 34 140	13 8*	3589/5583
Unter- Absteinnach	Bergstraße	Hess	06 1 32 089	14 5*	3484/5488
Unterafferbach	Aschaffenburg	Bay	09 6 32 137	14 2	3512/5542
Unteraich	Nabburg	Bay	09 3 37 145	40 1	4518/5480
Unterailsfeld	Pegnitz	Bay	09 4 43 167	08 0	4453/5519
Unteralfen	Waldshut	BaWü	08 3 47 181	15 5*	3435/5279
Unteraltenbernheim	Uffenheim	Bay	09 5 46 170	11 4	4394/5481
Unteraltertheim	Würzburg	Bay	09 6 52 147	12 9*	3552/5509
Unteraltling	Fürstenfeldbruck	Bay	09 1 40 162	03 7	4438/5332
Unterammargau	Garmisch-Partenkirchen	Bay	09 1 41 124	02 2*	4426/5275
Unterammargauer Forst, gemfr. Gebiet	Garmisch-Partenkirchen	Bay	09 1 41 444	02 2	4422/5274
Unterampfrach	Feuchtwangen	Bay	09 5 35 155	11 4	3588/5450
Unterasbach	Gunzenhausen	Bay	09 5 37 165	11 3*	4411/5440
Unterspach	Schwäbisch Hall	BaWü	08 1 46 149	12 7	3564/5445
Unterauerbach	Mindelheim	Bay	09 7 43 163	04 6	3609/5325
—	Neunburg vorm Wald	Bay	09 3 39 145	40 1	4518/5473
Unterbaar	Neuburg a.d. Donau	Bay	09 7 44 182	04 8	4423/5385
Unteralbach	Tauberbischofsheim	BaWü	08 2 39 180	12 9	3554/5488
Unterbaldingen	Donaueschingen	BaWü	08 3 32 164	12 1*	3471/5315
Unterbaldheim	Biberach	BaWü	08 4 32 189	04 3*	3580/5339
Unterbechingen	Dillingen a.d. Donau	Bay	09 7 32 171	09 7	3600/5387
Unterbergen	Friedberg	Bay	09 7 34 147	04 7*	4421/5345

Unterbernbach – Untergrasensee

Gemeinde	Landkreis	Land	Statistische Kennziffer	Nummer des Natur- raumes	Koor- dinaten- schlüssel
Unterbernbach	Aichach	Bay	09 1 31 176	06 2	4439/5378
Unterbernshards	Hünfeld	Hess	06 2 37 071	35 3	3567/5606
Unterbiberg	München	Bay	09 1 47 136	05 1	4472/5328
Unterbillingshausen	Northheim	Ndsa	03 2 38 180	37 3	3570/5719
Unterbissingen	Dillingen a. d. Donau	Bay	09 7 32 172	09 8	4399/5397
Unterbleichen	Krumbach (Schwabern)	Bay	09 7 40 153	04 6	3598/5350
Unterböhringen	Göppingen	BaWü	08 1 36 166	09 4*	3556/5388
Unterbränd	Donaueschingen	BaWü	08 3 32 165	15 4	3452/5911
Unterbruck	Kemnath	Bay	09 3 36 142	07 0	4492/5521
Unterbrüden	Backnang	BaWü	08 1 32 155	12 3	3537/5422
Unterbrunn	Staffelstein	Bay	09 4 46 157	11 7	4423/5547
—	Starnberg	Bay	09 1 52 147	05 0*	4450/5326
—, gemfr. Gebiet	Starnberg	Bay	09 1 52 444	05 1*	4452/5323
Unterbuchfeld	Neumarkt i. d. OPf.	Bay	09 3 38 174	08 1	4468/5456
Unterbürg	Riedenburg	Bay	09 3 44 152	08 2	4468/5437
Untenburgkirchen	Altötting	Bay	09 1 32 149	05 3*	4546/5341
Unterdeufstetten	Crailsheim	BaWü	08 1 34 161	10 8	3590/5436
Underdießen	Kaufbeuren	Bay	09 7 38 159	04 6	4413/5316
Unterdietfurt	Eggenfelden	Bay	09 2 34 166	06 0	4549/5362
Unterdigisheim	Balingen	BaWü	08 4 31 150	09 3	3493/5337
Unterdolling	Ingolstadt	Bay	09 1 42 147	08 2	4471/5411
Unterdürrbach	Würzburg	Bay	09 6 52 148	13 5*	3565/5519
Untere Au, gemfr. Gebiet	Landshut	Bay	09 2 40 444	06 1	4516/5383
Unterebersbach	Bad Neustadt a. d. Saale	Bay	09 6 34 141	14 0	3580/5574
Unteregg	Mindelheim	Bay	09 7 43 164	04 6	3609/5315
Untereggingen	Waldshut	BaWü	08 3 47 182	12 0	3455/5284
Untereichen	Illertissen	Bay	09 7 37 148	04 4	3582/5338
Untereisenheim	Gerolzhofen	Bay	09 6 38 177	13 3*	3583/5528
Untereisesheim	Heilbronn	BaWü	08 1 38 196	12 3*	3514/5452
Untereichingen	Neu- Ulm	Bay	09 7 45 158	09 7*	3581/5370
Untereiltdorf	Staffelstein	Bay	09 4 46 158	11 7	4414/5562
Untereisbach	Bad Neustadt a. d. Saale	Bay	09 6 34 142	14 0	3580/5588
Untere Mark, gemfr. Gebiet	Forchheim	Bay	09 4 35 444	11 3	4427/5511
Untereimmendorf	Eichstätt	Bay	09 5 33 177	08 2	4459/5428
Untereisingen	Nürtingen	BaWü	08 1 43 153	10 1*	3526/5391
Untereintersbach	Wolfach	BaWü	08 3 48 136	15 3	3430/5355
Unterer Münchsbach, gemfr. Gebiet	Cham	Bay	09 3 34 444	40 1	4547/5460
Untererthal	Hammelburg	Bay	09 6 39 136	14 0	3562/5557
Unterer u. Mittlerer Liezheimer Forst, gemfr. Gebiet	Dillingen a. d. Donau	Bay	09 7 32 444	09 8	4391/5397
Unterer Wald, gemfr. Gebiet	Feuchtwangen	Bay	09 5 35 444	11 3	4401/5446
Unterer Wald, gemfr. Gebiet //					
Oberer u.	Kronach	Bay	09 4 38 444	39 2	4453/5597
Untereschenbach	Hammelburg	Bay	09 6 39 137	14 0*	3561/5553
—	Schwabach	Bay	09 5 45 151	11 3	4417/5455
Unteres Kreuzholz, gemfr. Gebiet	Kemnath	Bay	09 3 36 444	39 5*	4503/5536
Unteresendorf	Biberach	BaWü	08 4 32 190	04 1	3557/5319
Untereßfeld	Königshofen i. Grabfeld	Bay	09 6 44 140	13 8	4395/5572
Untereuerheim	Schweinfurt	Bay	09 6 51 165	13 7	3597/5543
Untere Wagensaß, gemfr. Gebiet	Sulzbach- Rosenberg	Bay	09 3 46 444	08 1	4481/5484
Unterfahlheim	Neu- Ulm	Bay	09 7 45 159	04 6*	3586/5367
Unterferrieden	Nürnberg	Bay	09 5 42 142	11 1*	4450/5466
Unterfinning	Landsberg a. Lech	Bay	09 1 43 161	03 7	4426/5322
Unterfinningen	Dillingen a. d. Donau	Bay	09 7 32 173	09 8	4390/5392
Unterfischbach	Bad Tölz	Bay	09 1 34 126	03 7	4464/5296
Unter- Flockenbach	Bergstraße	Hess	06 1 32 090	14 5	3480/5488
Unterföhring	München	Bay	09 1 47 137	05 1	4473/5340
Untergeis	Hersfeld	Hess	06 2 35 070	35 5*	3544/5640
Untergemaringen	Kaufbeuren	Bay	09 7 38 160	04 7*	4401/5312
Untergimpert	Sinsheim	BaWü	08 2 38 156	12 5	3500/5459
Unterginsbach	Künzelsau	BaWü	08 1 39 147	12 6	3547/5470
Unterglauheim	Dillingen a. d. Donau	Bay	09 7 32 174	04 5*	4397/5391
Unterglöttental	Freiburg	BaWü	08 3 34 177	15 3	3421/5324
Untergrafendorf	Eggenfelden	Bay	09 2 34 167	06 0	4571/5386
Untergrafenried	Waldmünchen	Bay	09 3 49 145	40 0	4549/5476
Untergrasensee	Pfarrkirchen	Bay	09 2 44 146	06 0	4572/5366

Untergriesbach – Untermettingen

Gemeinde	Landkreis	Land	Statistische Kennziffer	Nummer des Natur- raumes	Koor- dinaten- schlüssel
Untergriesbach	Aichach	Bay	09 1 31 177	06 2	4437/5369
—, Markt	Wegscheid	Bay	09 2 51 133	40 9	5402/5383
Untergriesheim	Heilbronn	BaWü	08 1 38 197	12 7*	3516/5459
Untergröningen	Schwäbisch Gmünd	BaWü	08 1 45 141	10 8	3565/5420
Untergrombach	Bruchsal	BaWü	08 2 31 143	12 5*	3467/5438
Untergruppenbach	Heilbronn	BaWü	08 1 38 198	12 3*	3520/5439
Unterhaching	München	Bay	09 1 47 138	05 1	4472/5323
Unterhaid	Bamberg	Bay	09 4 31 229	11 7*	4413/5534
Unterhaidelbach	Nürnberg	Bay	09 5 42 143	11 2	4451/5479
Unterharmersbach	Wolfach	BaWü	08 3 48 137	15 3	3433/5359
Unterhaugstett	Calw	BaWü	08 4 33 202	15 0	3482/5404
Unterhaun	Hersfeld	Hess	06 2 35 071	35 5	3550/5633
Unterhausbach	Eggenfelden	Bay	09 2 34 168	06 0	4558/5371
Unterhausen	Neuburg a.d. Donau	Bay	09 7 44 183	08 2*	4433/5399
—	Reutlingen	BaWü	08 4 40 143	09 4	3519/5366
—	Weilheim i.OB	Bay	09 1 55 148	03 7	4437/5303
Unterhauser Forst, gemfr. Gebiet	Neuburg a.d. Donau	Bay	09 7 44 444	04 8*	4435/5397
Unterheimbach	Öhringen	BaWü	08 1 44 152	10 8*	3534/5444
Unterheinriet	Heilbronn	BaWü	08 1 38 199	12 3*	3523/5438
Unter-Hiltersklingen	Erbach	Hess	06 1 38 082	14 4	3492/5500
Unterhöft	Eggenfelden	Bay	09 2 34 169	06 0	4561/5371
Unterhöhenstetten	Wolfstein	Bay	09 2 52 150	40 9	5394/5399
Unterhohenried	Haßfurt	Bay	09 6 40 166	13 8	4394/5547
Unteribental	Freiburg	BaWü	08 3 34 178	15 3	3426/5317
Unterickelsheim	Uffenheim	Bay	09 5 46 171	13 0	3583/5497
Unterifflingen	Freudenstadt	BaWü	08 4 35 154	12 2	3466/5365
Unterigling	Landsberg a. Lech	Bay	09 1 43 162	04 7	4412/5328
Unterjeckenbach	Kusel	RhPf	07 3 36 100	19 4	3391/5504
Unterjesingen	Tübingen	BaWü	08 4 45 157	10 4	3499/5376
Unterjettingen	Böblingen	BaWü	08 1 33 148	12 2	3484/5381
Unterjoch	Sonthofen	Bay	09 7 48 140	02 1	3608/5268
Unterkamlach	Mindelheim	Bay	09 7 43 165	04 6	3606/5326
Unterkessach	Buchen	BaWü	08 2 32 183	12 6*	3531/5467
Unterkirchberg	Ulm	BaWü	08 1 47 183	04 2*	3574/5356
Unterkirnach	Villingen	BaWü	08 3 46 144	15 4	3453/5327
Unterknöringen	Günzburg	Bay	09 7 36 170	04 6	3602/5367
Unterkochen	Aalen	BaWü	08 1 31 164	09 6*	3583/5410
Unterkotzau	Hof	Bay	09 4 37 147	41 1	4493/5578
Unterlaichling	Mallersdorf	Bay	09 2 42 153	06 2	4511/5413
Unterlaimbach	Scheinfeld	Bay	09 5 44 163	11 5	4391/5502
Unterlangenstadt	Kronach	Bay	09 4 38 192	07 1	4445/5561
Unterlauchringen	Waldshut	BaWü	08 3 47 183	12 0	3448/5277
Unterlauterbach	Rottenburg a.d. Laaber	Bay	09 2 46 153	06 2	4498/5397
Unterleichtersbach	Brückenau	Bay	09 6 35 130	14 0	3558/5570
Unterleinach	Würzburg	Bay	09 6 52 149	13 2*	3557/5525
Unterleinleiter	Ebermannstadt	Bay	09 4 34 165	08 0	4442/5521
Unterleiterbach	Staffelstein	Bay	09 4 46 159	11 7*	4425/5545
Unterlengenhardt	Calw	BaWü	08 4 33 203	15 0	3479/5405
Unterlenningen	Nürtingen	BaWü	08 1 43 154	09 4*	3534/5380
Unterliezheim	Dillingen a.d. Donau	Bay	09 7 32 175	09 8	4393/5395
Unterlütbe	Minden	NW	05 7 39 218	53 3	3484/5796
Unterlüß	Celle	Ndsa	03 3 32 192	64 0*	3587/5857
Untermassing	Hilpoltstein	Bay	09 5 39 189	08 2	4448/5440
Untermagerbein	Nördlingen	Bay	09 7 46 179	09 8	4396/5403
Untermainsbach	Roding	Bay	09 3 45 149	07 0*	4517/5451
Untermaiselstein	Sonthofen	Bay	09 7 48 141	03 5	3595/5272
Untermarchtal	Ehingen	BaWü	08 4 34 166	09 5*	3545/5345
Untermaubach	Düren	NW	05 4 32 918	28 2*	2532/5621
Untermaxfeld	Neuburg a.d. Donau	Bay	09 7 44 184	06 3	4443/5394
Untermedlingen	Dillingen a.d. Donau	Bay	09 7 32 176	04 5*	3599/5383
Untermeitingen	Schwabmünchen	Bay	09 7 47 140	04 7	4411/5336
Untermelsendorf	Bamberg	Bay	09 4 31 230	11 5	4404/5518
Untermerzbach	Ebern	Bay	09 6 36 172	11 7	4418/5555
Untermettenbach	Pfaffenhofen a.d. Ilm	Bay	09 1 48 175	06 2	4475/5392
Untermettingen	Waldshut	BaWü	08 3 47 184	12 0	3451/5285

Untermichelbach – Unter-Sensbach

Gemeinde	Landkreis	Land	Statistische Kennziffer	Nummer des Natur- raumes	Koor- dinaten- schlüssel
Untermichelbach	Dinkelsbühl	Bay	09 5 32 161	11 0	3607/5438
Unter-Mossau	Erbach	Hess	06 1 38 083	14 4	3495/5500
Untermühlhausen	Landsberg a. Lech	Bay	09 1 43 163	05 0	4419/5329
Untermünkheim	Schwäbisch Hall	BaWü	08 1 46 150	12 6*	3553/5446
Untermünstertal	Müllheim	BaWü	08 3 39 155	15 5	3408/5303
Untermusbach	Freudenstadt	BaWü	08 4 35 155	15 0	3461/5374
Unternbibert	Ansbach	Bay	09 5 31 177	11 3*	4398/5477
Unternesselbach	Neustadt a.d. Aisch	Bay	09 5 41 190	11 5	4392/5495
Unterneudorf	Buchen	BaWü	08 2 32 184	14 4	3520/5488
Unterneukirchen	Altötting	Bay	09 1 32 151	05 3	4546/5337
Unterneuode	Hersfeld	Hess	06 2 35 072	35 9	3564/5636
Unterneuuses	Bamberg	Bay	09 4 31 231	11 3	4412/5522
—	Staffelstein	Bay	09 4 46 160	11 7*	4427/5550
Unternzenn	Uffenheim	Bay	09 5 46 172	11 4	4390/5481
Unteroberndorf	Bamberg	Bay	09 4 31 232	11 2*	4421/5539
Unteröwisheim, Stadt	Bruchsal	BaWü	08 2 31 144	12 5	3476/5445
Unterostendorf	Kaufbeuren	Bay	09 7 38 161	04 7	4405/5313
Unter-Ostern	Erbach	Hess	06 1 38 084	14 5	3490/5506
Unterpeiching	Neuburg a.d. Donau	Bay	09 7 44 185	04 7	4419/5394
Unterpfaffenhofen	Fürstenfeldbruck	Bay	09 1 40 163	05 1*	4451/5332
Unterpindhart	Pfaffenhofen a.d. Ilm	Bay	09 1 48 176	06 2	4476/5393
Unterspleichfeld	Würzburg	Bay	09 6 52 150	13 4	3574/5526
Unterspreppach	Ebern	Bay	09 6 36 173	11 7	4411/5552
Untersrammingen	Mindelheim	Bay	09 7 43 166	04 7*	4394/5327
Unterreichenbach	Calw	BaWü	08 4 33 204	15 0	3479/5410
—	Gelnhausen	Hess	06 1 40 063	35 0	3523/5581
—	Höchstädt a.d. Aisch	Bay	09 4 36 162	11 3	4413/5496
Unterreitnau	Lindau (Bodensee)	Bay	09 7 50 134	03 3	3550/5273
Unterrieden	Mindelheim	Bay	09 7 43 167	04 6	3606/5331
—	Witzenhausen	Hess	06 2 43 046	35 8	3561/5690
Unterriedenberg	Brückenau	Bay	09 6 35 131	35 3	3561/5576
Unterriexingen	Ludwigsburg	BaWü	08 1 41 158	12 3	3504/5422
Unterriffingen	Aalen	BaWü	08 1 31 165	09 6	3597/5411
Unterringingen	Dillingen a.d. Donau	Bay	09 7 32 177	09 8	4393/5400
Unterrodach	Kronach	Bay	09 4 38 193	07 1	4456/5568
Unterrödel	Hilpoltstein	Bay	09 5 39 190	11 3	4440/5447
Unterroggenburger Wald, gemfr. Gebiet	Neu-Ulm	Bay	09 7 45 444	04 6	3595/5349
Unterrohr	Günzburg	Bay	09 7 36 171	04 6	3600/5359
Unterrospehe	Marburg	Hess	06 2 39 111	34 5	3484/5639
Unterrot	Backnang	BaWü	08 1 32 156	10 8*	3557/5427
Unterroth	Illertissen	Bay	09 7 37 149	04 6	3587/5341
Unterrottmannsdorf	Ansbach	Bay	09 5 31 178	11 3	4403/5458
Untersambach	Gerolzhofen	Bay	09 6 38 178	13 7	3599/5517
Unterschaar // Hellschen-Hering- sand-	Norderdithmarschen	SchH	01 1 37 129	68 4	3492/6007
Unterschellenz	Mosbach	BaWü	08 2 36 162	12 8	3519/5472
Unterschlausersbach	Fürth	Bay	09 5 36 139	11 3	4410/5476
Unterschleichach	Haßfurt	Bay	09 6 40 167	11 5	4400/5535
Unterschleißheim	München	Bay	09 1 47 139	05 1	4468/5349
Unterschmeien	Sigmaringen	BaWü	08 4 43 179	09 2*	3511/5328
Unter-Schmitten	Büdingen	Hess	06 1 34 095	35 0	3501/5588
Unterschneidheim	Aalen	BaWü	08 1 31 166	10 2	3600/5423
Unterschneitbach	Aichach	Bay	09 1 31 178	06 2	4434/5368
Unterschöllnbach	Erlangen	Bay	09 5 34 135	11 3	4440/5494
Unterschöneberg	Wertingen	Bay	09 7 49 154	04 6	4396/5369
Unter-Schönmatteuweg	Bergstraße	Hess	06 1 32 091	14 4	3490/5487
Unterschondorf	Landsberg a. Lech	Bay	09 1 43 164	03 7	4433/5325
Unterschüpf	Tauberbischofsheim	BaWü	08 2 39 181	12 9	3549/5486
Unterschwandorf	Calw	BaWü	08 4 33 205	12 2	3476/5479
Unterschwanningen	Dinkelsbühl	Bay	09 5 32 162	11 0	4399/5439
Unterschwappach	Haßfurt	Bay	09 6 40 168	13 7	4390/5539
Unter-Schwarz	Lauterbach	Hess	06 1 44 063	35 5	3541/5623
Unterschwarzach	Biberach	BaWü	08 4 32 191	04 1	3565/5313
—	Mosbach	BaWü	08 2 36 163	12 5*	3498/5470
Unterschweinbach	Fürstenfeldbruck	Bay	09 1 40 164	06 2	4439/5347
Unter-Seibertenrod	Alsfeld	Hess	06 1 31 084	35 0*	3510/5607
Unter-Sensbach	Erbach	Hess	06 1 38 085	14 4	3501/5488

Untershausen – Upfkofen

Gemeinde	Landkreis	Land	Statistische Kennziffer	Nummer des Natur- raumes	Koor- dinaten- schlüssel
Untershausen	Unterwesterwaldkreis	RhPf	07 1 42 077	32 4	3418/5585
Untersiemau	Coburg	Bay	09 4 33 218	11 7	4427/5562
Untersiggingen	Überlingen	BaWü	08 3 45 169	03 2	3529/5293
Untersimonswald	Emmendingen	BaWü	08 3 33 158	15 3*	3430/5330
Untersontheim	Schwäbisch Hall	BaWü	08 1 46 151	12 7*	3565/5437
Unter-Sorg	Alsfeld	Hess	06 1 31 085	35 0	3521/5617
Untersotzbach	Gelnhausen	Hess	06 1 40 064	35 0*	3523/5578
Unterspiesheim	Gerolzhofen	Bay	09 6 38 179	13 7	3590/5536
Unterstadion	Ehingen	BaWü	08 4 34 167	04 2	3551/5341
Unterstall	Neuburg a.d. Donau	Bay	09 7 44 186	08 2*	4442/5403
Unterstedt	Rotenburg (Wümme)	Ndsa	03 4 34 162	63 1	3524/5883
Untersteinach	Bamberg	Bay	09 4 31 233	11 5	4397/5523
—	Bayreuth	Bay	09 4 32 182	07 1*	4477/5537
—	Stadtsteinach	Bay	09 4 45 138	07 1*	4466/5555
Untersteinbach	Haßfurt	Bay	09 6 40 169	11 5	4396/5529
—	Öhringen	BaWü	08 1 44 153	10 8	3542/5445
Unterstoppel	Hünfeld	Hess	06 2 37 072	35 5	3550/5623
Unterstürmig	Bamberg	Bay	09 4 31 234	11 2*	4432/5517
Untersulmetingen	Biberach	BaWü	08 4 32 192	04 2	3561/5344
Untertalheim	Horb	BaWü	08 4 37 152	12 2	3476/5373
Untertattenbach	Griesbach i. Rottal	Bay	09 2 36 142	06 0	4579/5368
Untertheres	Haßfurt	Bay	09 6 40 170	13 7*	3602/5543
Unterthingau, Markt	Marktoberdorf	Bay	09 7 41 144	03 5*	3613/5294
Unterthürheim	Wertingen	Bay	09 7 49 155	04 6*	4405/5386
Unteruhldingen	Überlingen	BaWü	08 3 45 170	03 1	3517/5287
Unterumbach	Friedberg	Bay	09 7 34 148	06 2	4438/5354
Unterurbach	Waiblingen	BaWü	08 1 49 165	10 7	3542/5408
Unterwachingen	Ehingen	BaWü	08 4 34 168	04 2*	3548/5341
Unterwaiz	Bayreuth	Bay	09 4 32 183	07 1	4466/5538
Unterwald, gemfr. Gebiet // Ober- u.	Sulzbach-Rosenberg	Bay	09 3 46 444	08 0	4474/5500
Unterwaldbehrungen	Mellrichstadt	Bay	09 6 47 143	14 0*	3584/5588
Unterwaldhausen	Saulgau	BaWü	08 4 42 192	03 2	3535/5307
Unterwangen	Waldshut	BaWü	08 3 47 185	12 0	3455/5294
Unterwasungen	Coburg	Bay	09 4 33 219	11 7	4438/5570
Unter-Wegfurt	Lauterbach	Hess	06 1 44 064	35 5	3540/5624
Unterweikertshofen	Dachau	Bay	09 1 36 159	06 2	4446/5356
Unterweilbach	Dachau	Bay	09 1 36 160	06 2	4459/5352
Unterweiler	Bamberg	Bay	09 4 31 235	11 5	4398/5524
—	Ulm	BaWü	08 1 47 184	04 2	3572/5355
Unterweilersbach	Ebermannstadt	Bay	09 4 34 166	11 2	4438/5513
Unterweisenborn	Hersfeld	Hess	06 2 35 073	35 3*	3559/5629
Unterweissach	Backnang	BaWü	08 1 32 157	12 3	3535/5422
Unterweißenbach	Rehau	Bay	09 4 44 136	39 5	4507/5558
Unterweißenbrunn	Bad Neustadt a.d. Saale	Bay	09 6 34 143	14 0*	3573/5585
Unterwestern	Alzenau i. UFr.	Bay	09 6 31 152	14 2	3517/5552
Unter-Widdersheim	Büdingen	Hess	06 1 34 096	35 0*	3494/5588
Unterwiesenbach	Krumbach (Schwaben)	Bay	09 7 40 154	04 6	3598/5353
Unterwilflingen	Aalen	BaWü	08 1 31 167	10 2	3606/5421
Unterwittbach	Marktheidenfeld	Bay	09 6 46 151	14 1	3539/5518
Unterwittelsbach	Aichach	Bay	09 1 31 179	06 2	4438/5371
Unterwittighausen	Tauberbischofsheim	BaWü	08 2 39 182	13 0*	3560/5497
Unterwittstadt	Buchen	BaWü	08 2 32 185	12 8	3539/5477
Unterwössen	Traunstein	Bay	09 1 53 160	02 7	4535/5389
Unterwohlsbach	Coburg	Bay	09 4 33 220	13 8*	4431/5574
Unterwurmbach	Gunzenhausen	Bay	09 5 37 166	11 3*	4407/5442
Unterzeitlarn	Eggenfelden	Bay	09 2 34 148	06 0	4563/5373
Unterzeitldorn	Straubing	Bay	09 2 47 155	06 4	4541/5420
Unterzell	Roding	Bay	09 3 45 150	40 6	4530/5445
Unterzettlitz	Staffelstein	Bay	09 4 46 161	11 7	4427/5552
Untrasried	Marktoberdorf	Bay	09 7 41 145	04 6*	3604/5300
Unzenberg	Rhein-Hunsrück-Kreis	RhPf	07 1 40 154	24 1*	2603/5537
Unzhurst	Bühl	BaWü	08 3 31 145	21 0	3431/5395
Upfen	Goslar	Ndsa	03 7 34 139	37 9	3592/5764
Upfingen	Münsingen	BaWü	08 4 38 163	09 4	3529/5368
Upfkofen	Mallersdorf	Bay	09 2 42 154	06 2	4518/5410

Upflamör – Uttrichshausen

Gemeinde	Landkreis	Land	Statistische Kennziffer	Nummer des Natur- raumes	Koor- dinaten- schlüssel
Upflamör	Saulgau	BaWü	08 4 42 193	09 5	3530/5342
Uppgant-Schott	Norden	Ndsa	03 6 33 167	60 2*	2585/5932
Uphausen-Eistrup	Osnabrück	Ndsa	03 5 37 179	53 5	3442/5790
Uphöfen	Osnabrück	Ndsa	03 5 37 180	53 1*	3446/5784
Uphusen	Verden	Ndsa	03 4 36 182	61 2*	3498/5877
Uphusum	Südtondern	SchH	01 1 48 180	68 2*	3490/6079
Upleward	Norden	Ndsa	03 6 33 168	61 1	2569/5921
Uppen // Achtum-	Hildesheim-Marienburg	Ndsa	03 2 35 111	52 0	3569/5780
Uppershausen	Bitburg	RhPf	07 2 32 128	28 0	2522/5545
Upsprunge	Büren	NW	05 7 32 525	54 2	3472/5724
Upstedt	Hildesheim-Marienburg	Ndsa	03 2 35 208	37 9	3574/5767
Urach	Hochschwarzwald	BaWü	08 3 40 156	15 4	3444/5319
—, Stadt	Reutlingen	BaWü	08 4 40 144	09 4	3530/5373
Urb	Prüm	RhPf	07 2 34 124	28 0	2515/5568
Urbach	Neuwied	RhPf	07 1 38 074	32 4	3400/5604
Urbar	Koblenz	RhPf	07 1 36 034	29 1*	3402/5583
—	Rhein-Hunsrück-Kreis	RhPf	07 1 40 155	29 0*	3408/5555
Urberach	Dieburg	Hess	06 1 36 048	23 0	3485/5536
Urberg	Säckingen	BaWü	08 3 43 156	15 5	3434/5289
Urexweiler	Sankt Wendel	Saar	10 0 37 621	19 0	2578/5478
Urfersheim	Uffenheim	Bay	09 5 46 173	13 1	3601/5482
Urlading	Deggendorf	Bay	09 2 32 155	40 7*	4579/5411
Urloffen	Kehl	BaWü	08 3 35 142	21 0	3424/5381
Urnersbach	Cochem-Zell	RhPf	07 1 35 084	27 1	2580/5569
Urmitz	Koblenz	RhPf	07 1 36 035	29 1	3394/5587
Urnau	Überlingen	BaWü	08 3 45 171	03 2	3533/5292
Urphar	Tauberbischofsheim	BaWü	08 2 39 183	14 1*	3541/5512
Urpertshofen	Uffenheim	Bay	09 5 46 174	11 4	3605/5478
Ursberg // Bayersried-	Krumbach (Schwaben)	Bay	09 7 40 115	04 6	3608/5348
Urschlauer Forst, gemfr. Gebiet	Traunstein	Bay	09 1 53 444	02 7	4542/5288
Urschmitt	Cochem-Zell	RhPf	07 1 35 085	27 0	2576/5554
Ursenbach	Mannheim	BaWü	08 2 35 136	14 5	3480/5484
Ursendorf	Saulgau	BaWü	08 4 42 194	04 0	3527/5319
Ursensollen	Amberg	Bay	09 3 31 161	08 1	4482/5474
Ursheim	Gunzenhausen	Bay	09 5 37 167	11 0*	4406/5423
Urspring	Ulm	BaWü	08 1 47 185	09 6	3566/5379
Urspringen	Marktheidenfeld	Bay	09 6 46 152	13 2	3548/5529
—	Mellrichstadt	Bay	09 6 47 144	35 3*	3580/5591
Ursulapoppenricht	Amberg	Bay	09 3 31 162	07 0	4489/5484
Urweiler	Sankt Wendel	Saar	10 0 37 527	19 0*	2585/5482
Usch	Bitburg	RhPf	07 2 32 129	27 7	2543/5552
Uschlag	Münden	Ndsa	03 2 37 143	35 7	3543/5688
Usenborn	Büdingen	Hess	06 1 34 097	35 0	3508/5580
Usingen, Stadt	Usingen	Hess	06 1 53 037	30 2	3467/5578
Uslar, Stadt	Northheim	Ndsa	03 2 38 181	37 0	3544/5725
Usseln	Waldeck	Hess	06 2 42 098	33 3	3476/5683
Ustersbach	Augsburg	Bay	09 7 31 172	04 6	4400/5354
Utarp	Wittmund	Ndsa	03 6 34 159	61 1*	2598/5943
Utersum	Südtondern	SchH	01 1 48 181	68 0	3462/6065
Utgast	Wittmund	Ndsa	03 6 34 160	60 2*	3404/5946
Uthlede	Wesermünde	Ndsa	03 4 37 194	63 3*	3472/5908
Uthwerdum	Aurich (Ostfriesland)	Ndsa	03 6 31 162	61 0*	2589/5928
Utphe	Gießen	Hess	06 1 41 079	23 4	3492/5589
Uttel	Wittmund	Ndsa	03 6 34 161	60 2*	3419/5940
Uttenhofen	Augsburg	Bay	09 7 31 173	04 6	4393/5353
—	Konstanz	BaWü	08 3 36 166	09 1*	3473/5297
—	Pfaffenhofen a.d. Ilm	Bay	09 1 48 177	06 2	4466/5380
—	Schwäbisch Hall	BaWü	08 1 46 152	12 7	3553/5439
—	Uffenheim	Bay	09 5 46 175	13 0	3591/5490
Uttenreuth	Erlangen	Bay	09 5 34 136	11 2*	4433/5497
Uttenweiler	Saulgau	BaWü	08 4 42 195	04 0	3546/5335
Uttershausen	Fritzlar-Homberg	Hess	06 2 33 092	34 3	3523/5660
Utting a. Ammersee	Landsberg a. Lech	Bay	09 1 43 165	03 7	4432/5322
Utlau	Griesbach i. Rottal	Bay	09 2 36 143	06 0	4586/5372
Uttrichshausen	Schlüchtern	Hess	06 1 51 040	35 3	3552/5586

Gemeinde	Landkreis	Land	Statistische Kennziffer	Nummer des Natur- raumes	Koor- dinaten- schlüssel
Uttum	Norden	Ndsa	03 6 33 169	61 1	2576/5925
Utweiler	Homburg	Saar	10 0 31 514	18 0	2594/5444
Utzenbichl	Wasserburg a. Inn	Bay	09 1 54 167	03 8	4510/5328
Utzenfeld	Lörrach	BaWü	08 3 38 180	15 5	3419/5296
Utzenhain	Rhein-Hunsrück-Kreis	RhPf	07 1 40 156	24 4*	3403/5555
Utzenhofen	Neumarkt i.d. OPf.	Bay	09 3 38 175	08 1	4477/5467
Utzerath	Daun	RhPf	07 2 33 077	27 0*	2566/5565
Utzmannsbach	Lauf a.d. Pegnitz	Bay	09 5 40 145	08 0	4454/5498
Utzmemmingen	Aalen	BaWü	08 1 31 168	10 3*	3606/5411
Utzwingen	Nördlingen	Bay	09 7 46 180	10 3*	4390/5423

V

Vaake	Hofgeismar	Hess	06 2 36 046	37 0	3542/5705
Vaale	Rendsburg	SchH	01 1 42 236	69 3	3524/5985
Vaalermoor	Rendsburg	SchH	01 1 42 237	69 3*	3521/5983
Vach	Fürth	Bay	09 5 36 140	11 3	4425/5489
Vachendorf	Traunstein	Bay	09 1 53 161	03 8	4546/5301
Vadenrod	Alsfeld	Hess	06 1 31 086	35 0	3519/5614
Vagen	Bad Aibling	Bay	09 1 33 130	03 8	4491/5304
Vahlberg//Groß	Wolfenbüttel	Ndsa	03 7 36 144	51 2	4411/5779
—//Klein	Wolfenbüttel	Ndsa	03 7 36 161	51 2	4412/5777
Vahlbruch	Hameln-Pyrmont	Ndsa	03 1 34 184	36 4	3523/5754
Vahlde	Rotenburg (Wümme)	Ndsa	03 4 34 163	63 1	3542/5895
Vahle	Northeim	Ndsa	03 2 38 182	37 0	3545/5726
Vahlhausen bei Detmold	Detmold	NW	05 7 33 426	36 4	3493/5756
— bei Horn	Detmold	NW	05 7 33 295	36 3*	3500/5750
Vahlsen//Gorspen-	Minden	NW	05 7 39 716	58 3	3503/5807
Vahrendorf	Harburg	Ndsa	03 3 35 238	64 0	3560/5922
Vaihingen an der Enz, Stadt	Vaihingen	BaWü	08 1 48 149	12 3	3497/5422
Vaitshain	Lauterbach	Hess	06 1 44 065	35 1	3525/5595
Vallendar, Stadt	Koblenz	RhPf	07 1 36 036	29 1*	3401/5585
Valley	Miesbach	Bay	09 1 45 133	05 1*	4484/5306
Vallried	Augsburg	Bay	09 7 31 174	04 6	4395/5364
Vallstedt	Braunschweig	Ndsa	03 7 32 170	52 0	3593/5788
Valwig	Cochem-Zell	RhPf	07 1 35 086	25 0*	2586/5556
Varbitz	Lüchow-Dannenberg	Ndsa	03 3 36 322	64 2	4419/5861
Vardegötzen	Springe	Ndsa	03 1 39 157	52 1	3552/5787
Vardeilsen	Einbeck	Ndsa	03 2 33 149	37 2*	3554/5744
Varel-Land	Friesland	Ndsa	03 8 33 124	60 2*	3441/5919
—, Stadt	Friesland	Ndsa	03 8 33 123	60 2*	3443/5919
Varendorf	Uelzen	Ndsa	03 3 39 282	64 3	3598/5886
Varenrode	Lingen	Ndsa	03 5 34 166	58 1	2598/5807
Varensell	Wiedenbrück	NW	05 7 42 517	54 0	3460/5746
Varl	Lübbecke	NW	05 7 38 817	58 2	3471/5812
Varlingen //Groß	Nienburg (Weser)	Ndsa	03 1 37 140	62 2	3517/5828
Varloh	Meppen	Ndsa	03 5 36 177	58 6	2585/5834
Varlosen	Münden	Ndsa	03 2 37 144	37 1	3555/5708
Varmissen	Münden	Ndsa	03 2 37 145	37 1	3555/5708
Varnhalt	Bühl	BaWü	08 3 31 146	21 2*	3440/5400
Varrel	Grafschaft Diepholz	Ndsa	03 1 31 173	59 4*	3482/5832
—	Land Hadeln	Ndsa	03 4 32 161	63 3	3503/5949
Varrigsen	Gandersheim	Ndsa	03 7 33 172	37 7	3557/5754
Vasbeck	Waldeck	Hess	06 2 42 099	34 0	3492/5694
Vasbühl	Schweinfurt	Bay	09 6 51 166	13 4*	3575/5543
Vasenthien	Lüchow-Dannenberg	Ndsa	03 3 36 323	86 0	4451/5873
Vastorf	Lüneburg	Ndsa	03 3 37 209	64 2	4403/5897
Vechelade	Braunschweig	Ndsa	03 7 32 171	52 0	3594/5794
Vechelde	Braunschweig	Ndsa	03 7 32 172	52 0	3594/5793
Vechta, Stadt	Vechta	Ndsa	03 8 35 121	59 3*	3451/5844
Vechtel	Bersenbrück	Ndsa	03 5 32 195	58 6	3408/5826
Veckerhagen	Hofgeismar	Hess	06 2 36 047	37 0	3541/5707
Veenhusen	Leer	Ndsa	03 6 32 211	61 0*	2596/5907
Veerßen	Uelzen	Ndsa	03 3 39 283	64 3	4402/5870
Vehlage	Lübbecke	NW	05 7 38 215	58 2	3470/5804

Vehlen – Vettweiß

Gemeinde	Landkreis	Land	Statistische Kennziffer	Nummer des Natur- raumes	Koor- dinaten- schlüssel
Vehlen	Schaumburg-Lippe	Ndsa	03 1 38 169	52 2	3507/5793
Vehlingen	Rees	NW	05 1 38 414	57 6	2528/5743
Vehrte	Osnabrück	Ndsa	03 5 37 181	53 5	3441/5801
Vehs	Bersenbrück	Ndsa	03 5 32 196	58 5	3429/5834
Veith // Sankt	Weißenburg i. Bay.	Bay	09 5 47 161	11 3*	4423/5442
—, Stadt // Neumarkt-Sankt	Mühdorf a. Inn.	Bay	09 1 46 140	06 0	4538/5358
Veitlahm	Kulmbach	Bay	09 4 39 162	07 1	4456/5554
Veitriedhausen	Dillingen a.d. Donau	Bay	09 7 32 178	04 5*	3603/5384
Veitsaurach	Ansbach	Bay	09 5 31 179	11 3	4419/5462
Veitsbronn	Fürth	Bay	09 5 36 141	11 3	4419/5487
Veitsbuch	Landshut	Bay	09 2 40 160	06 2	4525/5393
Veitshöchheim	Würzburg	Bay	09 6 52 151	13 3*	3562/5521
Veitsrodt	Birkenfeld	RhPf	07 1 34 089	19 4*	2593/5514
Veitssteinbach	Fulda	Hess	06 2 34 137	35 3	3546/5583
Veitsweiler	Dinkelsbühl	Bay	09 5 32 163	11 0	3605/5433
Velber	Hannover	Ndsa	03 1 35 178	52 1	3544/5804
Velbert, Stadt	Düsseldorf-Mettmann	NW	05 1 32 119	33 7	2573/5689
Velburg, Stadt	Parsberg	Bay	09 3 42 175	08 1	4576/5455
Velde	Leer	Ndsa	03 6 32 212	61 0	3410/5898
Velden, Markt	Vilsbiburg	Bay	09 2 49 145	06 0	4419/5359
—, Stadt	Hersbruck	Bay	09 5 38 146	08 0	4465/5498
Veldensteinerforst, gemfr. Gebiet	Pegnitz	Bay	09 4 43 444	08 0	4465/5507
Veldenz	Bernkastel-Wittlich	RhPf	07 2 31 126	25 0*	2573/5528
Veldhausen	Grafschaft Bentheim	Ndsa	03 5 33 167	58 0	2568/5821
Veldrom	Detmold	NW	05 7 33 296	36 3	3495/5744
Velen	Borken	NW	05 5 33 713	54 4	2568/5751
Velgen	Uelzen	Ndsa	03 3 39 284	64 0*	3594/5885
Vellage	Leer	Ndsa	03 6 32 213	61 0*	2589/5988
Vellberg, Stadt	Schwäbisch Hall	BaWü	08 1 46 153	12 7*	3564/5439
Vellmar	Kassel	Hess	06 2 38 028	34 3	3533/5691
Velmede	Meschede	NW	05 8 37 217	33 5*	3456/5691
Velmeden	Witzenhausen	Hess	06 2 43 047	35 7	3555/5675
Velpke	Helmstedt	Ndsa	03 7 35 175	62 4*	4428/5809
Velstove	Helmstedt	Ndsa	03 7 35 176	64 2	4420/5817
Veltheim	Minden	NW	05 7 39 425	36 6	3498/5784
— (Ohe)	Braunschweig	Ndsa	03 7 32 173	51 2	4410/5788
Vendersheim	Alzey-Worms	RhPf	07 3 31 065	22 7	3433/5525
Venhaus	Lingen	Ndsa	03 5 34 167	58 1	2599/5803
Venne	Lüdinghausen	NW	05 5 35 812	54 1	3400/5747
Vennebeck	Minden	NW	05 7 39 426	36 6	3491/5787
Venningen	Landau-Bad Bergzabern	RhPf	07 3 37 077	22 1*	3440/5461
Venrath	Erkelenz	NW	05 4 33 315	55 4	2526/5661
Venslage//Lohe-	Lingen	Ndsa	03 5 34 148	58 1*	2603/5817
Ventschau	Lüneburg	Ndsa	03 3 37 210	64 2	4424/5897
Verden (Aller), Stadt	Verden	Ndsa	03 4 36 183	63 0*	3516/5866
Veringendorf	Sigmaringen	BaWü	08 4 43 180	09 5	3515/5336
Veringenstadt, Stadt	Sigmaringen	BaWü	08 4 43 181	09 5	3516/5338
Verl	Wiedenbrück	NW	05 7 42 615	54 0	3466/5750
Verlar	Büren	NW	05 7 32 526	54 0	3464/5728
Verliehausen	Northeim	Ndsa	03 2 38 183	37 0	3546/5720
Verna	Fritzlar-Homberg	Hess	06 2 33 093	34 3	3521/5651
Vernawahlshausen	Hofgeismar	Hess	06 2 36 048	37 0	3543/5721
Verne	Büren	NW	05 7 32 527	54 0*	3470/5728
Verrenberg	Öhringen	BaWü	08 1 44 154	12 7	3534/5450
Versbach	Würzburg	Bay	09 6 52 152	13 4	3568/5521
Versen	Meppen	Ndsa	03 5 36 178	58 6*	2583/5843
Versmold, Stadt	Halle (Westf.)	NW	05 7 34 416	54 0	3442/5768
Vesbeck	Neustadt am Rübenberge	Ndsa	03 1 36 165	62 7	3541/5830
Vessendorf	Melle	Ndsa	03 5 35 159	53 4*	3446/5781
Vestenberg	Ansbach	Bay	09 5 31 180	11 3	4405/5467
Vestenbergsgreuth, Markt	Höchstadt a.d. Aisch	Bay	09 4 36 163	11 5	4403/5507
Vethem	Fallingbostal	Ndsa	03 3 33 177	64 1	3531/5858
Vettelhoven	Ahrweiler	RhPf	07 1 31 080	55 3*	2575/5604
Vettelschoß	Neuwied	RhPf	07 1 38 075	32 4	2595/5609
Vettweiß	Düren	NW	05 4 32 965	55 3	2542/5622

Gemeinde	Landkreis	Land	Statistische Kennziffer	Nummer des Natur- raumes	Koor- dinaten- schlüssel
Vetzberg	Wetzlar	Hess	06 1 54 080	34 8	3473/5609
Veytal	Euskirchen	NW	05 3 33 114	27 5*	2546/5609
Victorbur	Aurich (Ostfriesland)	Ndsa	03 6 31 163	60 2	2590/5929
Viecht	Landshut	Bay	09 2 40 161	06 0	4505/5374
Viechtach, Stadt	Viechtach	Bay	09 2 48 130	40 4*	4564/5439
Viehhausen	Regensburg	Bay	09 3 43 223	08 2	4497/5427
Viehofen	Hersbruck	Bay	09 5 38 147	08 0	4462/5500
Vielbach	Unterwesterwaldkreis	RhPf	07 1 42 078	32 4	3413/5597
Vielbrunn	Erbach	Hess	06 1 38 086	14 4	3507/5508
Vielitz	Rehau	Bay	09 4 44 137	39 5	4508/5561
Vienenburg, Stadt	Goslar	Ndsa	03 7 34 140	51 0	4401/5758
Vierbach	Eschwege	Hess	06 2 31 058	35 8*	3565/5670
Vierde	Fallingb. Ostel	Ndsa	03 3 33 178	64 1	3549/5861
Vierden	Bremervörde	Ndsa	03 4 31 208	63 4	3534/5911
Viereth	Bamberg	Bay	09 4 31 236	11 3	4412/5533
Vierherrenborn	Trier-Saarburg	RhPf	07 2 35 140	24 6	2548/5497
Vierhöfen	Harburg	Ndsa	03 3 35 239	64 4	3581/5904
Vierkirchen	Dachau	Bay	09 1 36 161	06 2	4460/5359
Viermünden	Frankenberg	Hess	06 2 32 072	33 2	3488/5663
Viernheim, Stadt	Bergstraße	Hess	06 1 32 092	22 5	3469/5429
Vierschau	Hof	Bay	09 4 37 148	41 1	4501/5574
Viersen, Stadt		NW	05 1 23 000	57 3*	2528/5678
Vierundzwanzig Höfe	Freudenstadt	BaWü	08 4 35 156	15 3	3458/5359
Vierwerder, gemfr. Gebiet//Elbinsel	Lüneburg	Ndsa	03 3 37 511+	87 6	4411/5916
Viesebeck	Wolfhagen	Hess	06 2 44 029	34 1	3509/5691
Vieth	Pfaffenhofen a.d. Ilm	Bay	09 1 48 178	06 2	4458/5375
Vietze	Lüchow-Dannenberg	Ndsa	03 3 36 324	87 6	4460/5882
Vilbel, Bad, Stadt	Friedberg	Hess	06 1 39 066	23 4	3481/5561
Vilchband	Tauberbischofsheim	BaWü	08 2 39 184	12 9	3559/5495
Vilgertshofener Forst, gemfr. Gebiet	Landsberg a. Lech	Bay	09 1 43 444	03 7	4426/5310
Villenbach	Wertingen	Bay	09 7 49 156	04 6	4398/5376
Villenbacher Wald u. Jäegergehau, gemfr. Gebiet	Augsburg	Bay	09 7 31 444	04 6	4400/5371
Villigst	Iserlohn	NW	05 9 35 515	33 7	3402/5600
Villingen	Gießen	Hess	06 1 41 080	23 4*	3495/5596
— im Schwarzwald, Stadt	Villingen	BaWü	08 3 46 145	12 1*	3460/5325
Villingendorf	Rottweil	BaWü	08 4 41 157	12 2	3470/5341
Villmar	Oberlahnkreis	Hess	06 1 47 055	31 2*	3442/5584
Vilsbiburg, Stadt	Vilsbiburg	Bay	09 2 49 146	06 0	4527/5368
Vilseck, Stadt	Amberg	Bay	09 3 31 163	07 0	4486/5497
Vilsen, Flecken//Bruchhausen-	Grafschaft Hoya	Ndsa	03 1 32 124	62 1*	3501/5856
Vilsendorf	Bielefeld	NW	05 7 31 513	53 1	3469/5772
Vilsheim	Landshut	Bay	09 2 40 162	06 0	4508/5368
Vilshofen	Amberg	Bay	09 3 31 164	08 1	4496/5462
—, Stadt	Vilshofen	Bay	09 2 50 153	40 8	4588/5390
Vilsingen	Sigmaringen	BaWü	08 4 43 182	09 1*	3511/5325
Vilslern	Vilsbiburg	Bay	09 2 49 147	06 0	4520/5361
Vilzing	Cham	Bay	09 3 34 143	40 4*	4550/5449
Vimbuch	Bühl	BaWü	08 3 31 147	21 0	3435/5398
Vinnen	Meppen	Ndsa	03 5 36 179	59 2	3411/5849
Vinnhorst	Hannover	Ndsa	03 1 35 179	62 2	3548/5811
Vinningen	Pirmasens	RhPf	07 3 40 053	18 0	3394/5448
Vinsebeck	Höxter	NW	05 7 36 818	36 4*	3502/5746
Vinstedt	Uelzen	Ndsa	03 3 39 285	64 3	3600/5880
Vinte	Bersenbrück	Ndsa	03 5 32 197	53 5*	3422/5807
Viöl	Husum	SchH	01 1 36 171	69 1	3511/6049
Virneburg	Mayen	RhPf	07 1 37 105	27 1	2576/5578
Virnsberg	Ansbach	Bay	09 5 31 181	11 4	4392/5478
Visbeck	Arnsberg	NW	05 8 32 323	33 5	3439/5688
—//Glane-	Osnabrück	Ndsa	03 5 37 131	53 4*	3435/5779
Visbek	Vechta	Ndsa	03 8 35 122	59 3*	3453/5856
Visquard	Norden	Ndsa	03 6 33 170	61 1	2573/5927
Visselhövede, Stadt	Rotenburg (Wümme)	Ndsa	03 4 34 164	64 1*	3539/5873
Vit//St.	Wiedenbrück	NW	05 7 42 414	54 1	3450/5743

Vlotho + Volkers

Gemeinde	Landkreis	Land	Statistische Kennziffer	Nummer des Natur- raumes	Koor- dinaten- schlüssel
Vlotho, Stadt	Herford	NW	05 7 35 119	36 4*	3591/5782
Vluyn// Neukirchen-	Moers	NW	05 2 37 124	57 5	2540/5701
Voccawind	Ebern	Bay	09 6 36 174	11 7	4405/5562
Vockenhausen	Main-Taunus-Kreis	Hess	06 1 46 042	30 0	3455/5557
Vockenrod	Alsfeld	Hess	06 1 31 087	34 3*	3516/5626
Vockerode	Eschwege	Hess	06 2 31 059	35 8*	3563/5675
— -Dinkelberg	Melsungen	Hess	06 2 40 059	35 7	3550/5667
Vöckelsbach	Bergstraße	Hess	06 1 32 093	14 5	3483/5492
Vögelsen	Lüneburg	Ndsa	03 3 37 211	64 4	3590/5906
Vögisheim	Müllheim	BaWü	08 3 39 156	20 1	3397/5296
Vögnitz	Gerolzhofen	Bay	09 6 38 180	13 7	3600/5534
Vöhl	Frankenberg	Hess	06 2 32 073	34 0*	3496/5674
Vöhrenbach, Stadt	Donaueschingen	BaWü	08 3 32 166	15 4	3448/5324
Vöhringen	Horb	BaWü	08 4 37 153	12 2*	3475/5355
—	Illertissen	Bay	09 7 37 150	04 4	3580/5349
Vöhrum	Peine	Ndsa	03 2 40 162	62 3	3581/5802
Völkenrode	Braunschweig	Ndsa	03 7 32 174	62 3	3598/5798
Völkenroth	Rhein-Hunsrück-Kreis	RhPf	07 1 40 157	24 3	2599/5545
Völkersbach	Karlsruhe	BaWü	08 2 34 164	15 0	3456/5415
Völkersen	Verden	Ndsa	03 4 36 185	63 0	3515/5875
Völkershain	Fritzlar-Homberg	Hess	06 2 33 094	35 6*	3533/5648
Völkershausen	Eschwege	Hess	06 2 31 060	35 8*	3581/5670
—	Mellrichstadt	Bay	09 6 47 145	35 3	3590/5595
Völkersleier	Hammelburg	Bay	09 6 39 138	14 0	3555/5561
Völkersweiler	Landau-Bad Bergzabern	RhPf	07 3 37 078	17 1	3422/5448
Völklingen, Stadt	Saarbrücken	Saar	10 0 34 119	19 0*	2563/5457
Völksen	Springe	Ndsa	03 1 39 158	52 1*	3543/5787
Völlen	Leer	Ndsa	03 6 32 214	61 0*	2592/5887
Völlinghausen	Lippstadt	NW	05 8 36 327	54 2	3451/5717
Völlkofen	Saulgau	BaWü	08 4 42 196	04 0	3529/5319
Völzberg	Gelnhausen	Hess	06 1 40 065	35 1	3521/5590
Voerde (Niederrhein)	Dinslaken	NW	05 2 31 113	57 5	2546/5717
Vörden, Flecken	Bersenbrück	Ndsa	03 5 32 198	58 5	3438/5816
—, Stadt	Höxter	NW	05 7 36 924	36 4*	3516/5742
Vörstetten	Emmendingen	BaWü	08 3 33 159	20 2	3414/5326
Vogelbeck	Northeim	Ndsa	03 2 38 184	37 2*	3565/5739
Vogelsang	Flensburg	SchH	01 1 34 232	70 0	3558/6064
—, gemfr. Gebiet//Krackl u.	Deggendorf	Bay	09 2 32 444	40 5	4569/5423
Vogelthal	Beilngries	Bay	09 3 32 149	08 2	4468/5429
Voggendorf	Kötzting	Bay	09 2 38 149	40 4	4563/5453
Voglarn	Passau	Bay	09 2 43 146	40 8*	4594/5382
—	Pfarrkirchen	Bay	09 2 44 147	06 0	4575/5361
Vogling	Traunstein	Bay	09 1 53 162	03 9	4551/5298
Vogt	Ravensburg	BaWü	08 4 39 137	03 3*	3558/5293
Vogtareuth	Rosenheim	Bay	09 1 49 164	03 8	4514/5313
Vogtendorf	Kronach	Bay	09 4 38 194	07 1	4454/5566
—	Stadtsteinach	Bay	09 4 45 139	39 2	4468/5558
Vohburg a.d. Donau, Stadt	Pfaffenhofen a.d. Ilm	Bay	09 1 48 179	06 3	4472/5404
Vohenstrauß, Stadt	Vohenstrauß	Bay	09 3 48 143	40 1	4525/5499
Voigt ding	Land Hadeln	Ndsa	03 4 32 162	67 0*	3506/5957
Voigtei	Nienburg (Weser)	Ndsa	03 1 37 195	58 4	3496/5830
Voigtholz-Ahlemissen	Peine	Ndsa	03 2 40 163	52 3	3590/5807
Voigtsdahlum, gemfr. Gebiet	Wolfenbüttel	Ndsa	03 7 36 517+	51 2	4421/5783
Voienthan	Tirschenreuth	Bay	09 3 47 156	39 6*	4509/5528
Voitenrather Wald, gemfr. Gebiet	Tirschenreuth	Bay	09 3 47 444	39 6*	4510/5529
Vopsumra	Wunsiedel	Bay	09 4 47 151	39 5*	4489/5551
Voitze	Gifhorn	Ndsa	03 3 34 231	64 2	4424/5829
Voldagsen	Gandersheim	Ndsa	03 7 33 173	37 7*	3558/5748
Volkach, Stadt	Gerolzhofen	Bay	09 6 38 181	13 3*	3588/5526
Volkartshain	Lauterbach	Hess	06 1 44 066	35 1	3520/5590
Volkenschwand	Mainburg	Bay	09 2 41 145	06 2	4491/5385
Volkensen	Bremervörde	Ndsa	03 4 31 209	63 4*	3528/5905
Volkerode	Göttingen	Ndsa	03 2 34 179	37 1*	3559/5704
Volkers	Brückenaue	Bay	09 6 35 132	35 3	3554/5577

Völkersbrunn – Vorderer u. Hinterer Gleßling

Gemeinde	Landkreis	Land	Statistische Kennziffer	Nummer des Natur- raumes	Koor- dinaten- schlüssel
Völkersbrunn	Obernburg a. Main	Bay	09 6 49 142	14 1	3519/5528
Völkersdorf	Ansbach	Bay	09 5 31 182	11 3	4403/5462
—	Pfaffenhofen a.d. Ilm	Bay	09 1 48 180	06 2	4456/5367
Völkersgau	Schwabach	Bay	09 5 45 152	11 3	4426/5466
Völkershausen	Bad Kissingen	Bay	09 6 33 159	13 5*	3593/5559
Völkersheim	Ehingen	BaWü	08 4 34 169	04 2	3554/5343
—	Gandersheim	Ndsa	03 7 33 174	37 9	3579/5766
Volkertshausen	Stockach	BaWü	08 3 44 162	03 0	3490/5298
Volkertshofen	Neu-Ulm	Bay	09 7 45 160	04 6	3585/5357
Volkerzen	Altenkirchen (Westerwald)	RhPf	07 1 32 110	32 4*	3406/5621
Volkesfeld	Mayen	RhPf	07 1 37 106	27 1	2582/5584
Volkfien	Lüchow-Dannenberg	Ndsa	03 3 36 325	86 0*	4436/5880
Volkhardinghausen	Waldeck	Hess	06 2 42 100	34 0	3503/5688
Volkholz	Wittgenstein	NW	05 8 42 432	33 3*	3449/5643
Volkmannsdorferau	Freising	Bay	09 1 39 174	06 1	4498/5373
Volkmannsgrün	Naila	Bay	09 4 42 144	39 3	4482/5570
Volkmarode	Braunschweig	Ndsa	03 7 32 175	62 4	4405/5796
Volkmarsdorf	Helmstedt	Ndsa	03 7 35 177	62 4	4424/5804
Volkmarßen, Stadt	Wolfhagen	Hess	06 2 44 030	34 1	3508/5697
Volkmarshausen	Münden	Ndsa	03 2 37 146	37 1	3546/5701
Volkmarst	Bremervörde	Ndsa	03 4 31 210	63 3	3496/5922
Volktrathshofen	Memmingen	Bay	09 7 42 160	04 4	3583/5313
Volktringhausen	Arnsberg	NW	05 8 32 223	33 7*	3421/5692
Volktsdorf	Schaumburg-Lippe	Ndsa	03 1 38 170	52 2	3508/5801
Volkse	Githorn	Ndsa	03 3 34 232	62 6	3594/5812
Volkßen	Einbeck	Ndsa	03 2 33 150	37 6*	3564/5743
—	Grafschaft Schaumburg	Ndsa	03 1 33 190	36 4	3508/5779
Volkstorf	Lüneburg	Ndsa	03 3 37 212	64 2	4403/5898
Volkwardingen	Soltau	Ndsa	03 3 38 161	64 0	3567/5889
Vollbüttel	Gifhorn	Ndsa	03 3 34 233	62 4*	3601/5811
Vollburg, gemfr. Gebiet	Gerolzshofen	Bay	09 6 38 444	11 5	3605/5531
Vollersode	Osterholz	Ndsa	03 4 33 161	63 3*	3494/5911
Vollerwiek	Eiderstedt	SchH	01 1 32 131	68 3	3486/6018
Vollmannsdorf	Bamberg	Bay	09 4 31 237	11 5	4407/5522
Vollmaringen	Horb	BaWü	08 4 37 154	12 2	3482/5375
Vollmarshausen	Kassel	Hess	06 2 38 029	34 3*	3539/5680
Vollmersbach	Birkenfeld	RhPf	07 1 34 090	19 4	2594/5512
Vollmersdorf	Buchen	BaWü	08 2 32 186	14 4	3528/5500
Vollmersweiler	Germersheim	RhPf	07 3 34 031	22 0	3432/5437
Vollmerz	Schlüchtern	Hess	06 1 51 041	14 1*	3542/5578
Vollnkirchen	Wetzlar	Hess	06 1 54 081	30 2	3468/5595
Vollstedt	Husum	SchH	01 1 36 172	69 1	3502/6055
—//Groß	Rendsburg	SchH	01 1 42 158	70 2	3556/6012
Volmarstein	Ennepé-Ruhr-Kreis	NW	05 9 34 615	33 7	2596/5693
Volmerdingsen	Minden	NW	05 7 39 615	53 1*	3485/5791
Volpertshausen	Wetzlar	Hess	06 1 54 082	30 2	3467/5596
Volpfiehausen	Northeim	Ndsa	03 2 38 185	37 0	3551/5726
Volsbach	Pegnitz	Bay	09 4 43 168	08 0	4458/5526
Volsemenhusen	Süderdithmarschen	SchH	01 1 47 189	68 4	3505/5982
Voltlage	Bersenbrück	Ndsa	03 5 32 199	58 1	3414/5811
Volxheim	Bad Kreuznach	RhPf	07 1 33 106	22 8	3423/5520
Volzel	Grafschaft Bentheim	Ndsa	03 5 33 168	58 0	2555/5830
Volzendorf	Lüchow-Dannenberg	Ndsa	03 3 36 326	86 0	4450/5862
Volzum	Wolfenbüttel	Ndsa	03 7 36 188	51 2	4408/5785
Vonhausen	Büdingen	Hess	06 1 34 098	23 3	3507/5569
Vorbach	Ebern	Bay	09 6 36 175	11 7	4409/5552
—	Eschenbach i.d. OPf.	Bay	09 3 35 145	07 0	4481/5521
Vorbachzimmern	Mergentheim	BaWü	08 1 42 156	12 9	3566/5476
Vorderbreitenthann	Feuchtwangen	Bay	09 5 35 156	11 3	3599/5453
Vorderbuchberg	Kötzing	Bay	09 2 38 150	40 2*	4571/5460
Vorderburg	Sonthofen	Bay	09 7 48 142	03 5	3600/5276
Vordereichholz	Höxter	NW	05 7 36 819	36 4*	3505/5745
Vorderer u. Hinterer Gleßling u. Her- zogauer Berg, gemfr. Gebiet	Waldmünchen	Bay	09 3 49 444	40 0*	4554/5469

Vorderfreundorf – Wadern

Gemeinde	Landkreis	Land	Statistische Kennziffer	Nummer des Natur- raumes	Koor- dinaten- schlüssel
Vorderfreundorf	Wolfstein	Bay	09 2 52 151	40 8*	5403/5405
Vorderkleebach	Pegnitz	Bay	09 4 43 169	08 0	4462/5522
Vordersteinenberg	Schwäbisch Gmünd	BaWü	08 1 45 142	10 7	3553/5417
Vorderweidenthal	Landau-Bad Bergzabern	RhPf	07 3 37 079	17 1	3418/5444
Vorderweißbuch	Waiblingen	BaWü	08 1 49 166	10 7	3537/5413
Vordorf	Gifhorn	Ndsa	03 3 34 234	62 4	3604/5805
—	Wunsiedel	Bay	09 4 47 152	39 5*	4494/5546
Vordorfer Forst, gemfr. Gebiet	Wunsiedel	Bay	09 4 47 444	39 4	4491/5545
Voremberg	Hameln-Pyrmont	Ndsa	03 1 34 185	37 7	3531/5771
Vorhelm	Beckum	NW	05 5 32 613	54 1	3427/5741
Vorhop	Gifhorn	Ndsa	03 3 34 235	64 2*	4409/5835
Vornbach	Passau	Bay	09 2 43 147	06 0*	4607/5373
Vornhagen	Schaumburg-Lippe	Ndsa	03 1 38 171	52 2	3517/5802
Vorra	Hersbruck	Bay	09 5 38 148	08 0	4463/5492
Vorsfelde, Stadt	Helmstedt	Ndsa	03 7 35 178	64 2*	4421/5813
Vorst	Kempfen-Krefeld	NW	05 1 35 134	57 3	2530/5685
Vorwald	Grafschaft Bentheim	Ndsa	03 5 33 169	58 0	2553/5831
Vorwalde	Wittlage	Ndsa	03 5 38 137	53 6	3441/5805
Vorwerk	Bremervörde	Ndsa	03 4 31 211	63 4	3510/5895
—	Uelzen	Ndsa	03 3 39 286	64 2	4409/5890
— // Logumer-	Norden	Ndsa	03 6 33 141	61 1	2575/5914
Vorwohle	Holzminde	Ndsa	03 2 36 179	37 8	3550/5750
Voßbarg	Aurich (Ostfriesland)	Ndsa	03 6 31 164	60 2*	3412/5918
Vossenack	Monchau	NW	05 4 35 613	28 2*	2526/5617
Voßwinkel	Arnsberg	NW	05 8 32 425	33 7	3424/5703
Voxtrup	Osnabrück	Ndsa	03 5 37 182	53 5	3439/5790
Vreden, Stadt	Ahaus	NW	05 5 31 114	54 4	2557/5767
Vrees	Aschendorf-Hümmling	Ndsa	03 5 31 158	59 2	3417/5862

W

Waabs	Eckernförde	SchH	01 1 31 164	70 1	3564/6045
Waake	Göttingen	Ndsa	03 2 34 180	37 3	3573/5714
Waakhausen	Osterholz	Ndsa	03 4 33 162	63 2*	3491/5897
Waakirchen	Miesbach	Bay	09 1 45 134	03 7*	4476/5293
Waal	Pfaffenhofen a.d. Ilm	Bay	09 1 48 181	06 2	4466/5385
—, Markt	Kaufbeuren	Bay	09 7 38 162	04 7*	4409/5318
Waalhaupten	Kaufbeuren	Bay	09 7 38 163	04 7*	4410/5315
Wabern	Fritzlar-Homberg	Hess	06 2 33 095	34 3	3524/5663
Wachbach	Mergenzheim	BaWü	08 1 42 157	12 9	3557/5478
Wachelkofen	Landshut	Bay	09 2 40 163	06 2	4509/5389
Wachenbuchen	Hanau	Hess	06 1 43 030	23 4*	3489/5559
Wachendorf	Grafschaft Hoya	Ndsa	03 1 32 214	59 4*	3494/5860
—	Horb	BaWü	08 4 37 155	12 2	3489/5365
—	Lingen	Ndsa	03 5 34 168	58 6*	2587/5825
Wachenhausen	Northem	Ndsa	03 2 38 186	37 6*	3575/5726
Wachenheim	Alzey-Worms	RhPf	07 3 31 066	22 7	3440/5500
— an der Weinstraße, Stadt	Bad Dürkheim	RhPf	07 3 32 046	22 0*	3440/5478
Wachenhofen	Weißenburg i. Bay.	Bay	09 5 47 172	11 0	4415/5436
Wachenroth, Markt	Höchstädt a.d. Aisch	Bay	09 4 36 164	11 3*	4408/5514
Wachenzell	Eichstätt	Bay	09 5 33 178	08 2	4444/5425
Wachstein	Gunzenhausen	Bay	09 5 37 168	11 0	4414/5439
Wachtberg	Rhein-Sieg-Kreis	NW	05 3 37 129	29 2	2580/5610
Wachtendonk	Geldern	NW	05 2 33 116	57 3	2523/5697
Wachtum	Meppen	Ndsa	03 5 36 181	59 2	3413/5851
Wacken	Rendsburg	SchH	01 1 42 238	69 3	3525/5988
Wackernheim	Mainz-Bingen	RhPf	07 3 39 061	22 7	3437/5538
Wackersberg	Bad Tölz	Bay	09 1 34 127	03 7*	4466/5289
Wackersdorf	Burglengenfeld	Bay	09 3 33 150	07 0	4513/5463
Wackerstein	Ingolstadt	Bay	09 1 42 148	08 2*	4475/5406
Waddenhausen	Detmold	NW	05 7 33 297	36 4	3485/5765
Waddewarden	Friesland	Ndsa	03 8 33 125	61 1	3431/5943
Waddewitz	Lüchow-Dannenberg	Ndsa	03 3 36 327	64 2	4430/5874
Wadern	Merzig-Wadern	Saar	10 0 32 821	19 0	2564/5489

Gemeinde	Landkreis	Land	Statistische Kennziffer	Nummer des Natur- raumes	Koor- dinaten- schlüssel
Wadersloh	Beckum	NW	05 5 32 415	54 1*	3448/5733
Wadgassen	Saarlouis	Saar	10 0 35 814	19 0	2558/5459
Wadlhauser Gräben, gemfr. Gebiet	Wolfratshausen	Bay	09 1 56 444	03 7	4455/5317
Wadrill	Merzig-Wadern	Saar	10 0 32 822	19 0*	2564/5494
Wächtering	Neuburg a.d. Donau	Bay	09 7 44 187	04 8	4426/5390
Wächtersbach, Stadt	Gelnhausen	Hess	06 1 40 066	14 1*	3520/5569
Wäldchen, gemfr. Gebiet	Neustadt a.d. Waldnaab	Bay	09 3 40 444	07 0	4502/5516
Wälder	Freudenstadt	BaWü	08 4 35 157	12 2	3462/5360
Wäschenbeuren	Göppingen	BaWü	08 1 36 167	10 7*	3551/5403
Wäschenbühl, gemfr. Gebiet	Neumarkt i.d. OPf.	Bay	09 3 38 444	11 1	4455/5452
Wässerndorf	Kitzingen	Bay	09 6 43 158	13 0	3586/5500
Wätzum	Hildesheim-Marienburg	Ndsa	03 2 35 209	52 0	3567/5794
Waffenbrunn	Cham	Bay	09 3 34 144	40 1*	4549/5459
Waffensen	Rotenburg (Wümme)	Ndsa	03 4 34 165	63 4*	3521/5887
Wagenfeld	Grafschaft Diepholz	Ndsa	03 1 31 175	58 4	3472/5824
Wagenfurth	Melsungen	Hess	06 2 40 060	34 3	3534/5671
Wagenhausen	Cochem-Zell	RhPf	07 1 35 087	27 0	2570/5556
Wagenhofen	Neuburg a.d. Donau	Bay	09 7 44 188	06 3*	4439/5396
Wagenhoff	Gifhorn	Ndsa	03 3 34 236	64 1	3603/5825
Wagensaß, gemfr. Gebiet // Obere	Sulzbach-Rosenberg	Bay	09 3 46 444	08 1	4478/5484
—, gemfr. Gebiet // Untere	Sulzbach-Rosenberg	Bay	09 3 46 444	08 1	4481/5484
Wagenschwend	Mosbach	BaWü	08 2 36 164	14 4	3511/5482
Wagenstadt	Emmendingen	BaWü	08 3 33 160	21 1*	3410/5342
Wagensteig	Freiburg	BaWü	08 3 34 179	15 3*	3429/5317
Wagersrott	Schleswig	SchH	01 1 43 211	70 0	3551/6059
Waggum	Braunschweig	Ndsa	03 7 32 176	62 4	4402/5800
Waghäusel	Bruchsal	BaWü	08 2 31 145	22 3	3464/5457
Waging a. See, Markt	Laufen	Bay	09 1 44 148	03 9	4555/5311
Waginger See, gemfr. Gebiet	Laufen	Bay	09 1 44 444	03 9	4558/5312
Wagnern	Oberviechtach	Bay	09 3 41 137	40 1	4528/5476
Wagshurst	Kehl	BaWü	08 3 35 143	21 0	3426/5388
Wahlbach	Rhein-Hunsrück-Kreis	RhPf	07 1 40 158	24 1	3399/5541
Wahle	Braunschweig	Ndsa	03 7 32 177	52 0*	3593/5794
Wahlen	Alsfeld	Hess	06 1 31 088	34 6	3508/5630
—	Bergstraße	Hess	06 1 32 094	14 4	3489/5497
—	Merzig-Wadern	Saar	10 0 32 420	18 2*	2556/5484
Wahlenau	Rhein-Hunsrück-Kreis	RhPf	07 1 40 159	24 3	2590/5530
Wahlert	Schlüchtern	Hess	06 1 51 042	35 0	3526/5575
Wahlheim	Alzey-Worms	RhPf	07 3 31 067	22 7	3435/5509
Wahlrod	Oberwesterwaldkreis	RhPf	07 1 39 104	32 4	3409/5613
Wahlschied	Saarbrücken	Saar	10 0 34 317	19 0	2573/5468
Wahlsdorf	Rottenburg a.d. Laaber	Bay	09 2 46 154	06 2	4508/5406
Wahlshausen	Ziegenhain	Hess	06 2 45 071	35 5	3534/5635
Wahlstedt, Stadt	Segeberg	SchH	01 1 44 191	69 8	3579/5981
Wahlstorf	Plön	SchH	01 1 41 203	70 2	3584/6006
Wahlwies	Stockach	BaWü	08 3 44 163	03 1*	3498/5298
Wahmbeck	Northeim	Ndsa	03 2 38 187	37 0	3536/5721
Wahnebergen	Verden	Ndsa	03 4 36 186	62 0	3516/5862
Wahnhausen	Kassel	Hess	06 2 38 030	34 3	3539/5692
Wahnwegen	Kusel	RhPf	07 3 36 101	19 3	2599/5484
Wahrenholz	Gifhorn	Ndsa	03 3 34 237	64 1	4405/5832
Wahrstedt	Helmstedt	Ndsa	03 7 35 179	62 4	4430/5809
Waibling	Landau a.d. Isar	Bay	09 2 39 139	06 4*	4546/5397
Waiblingen, Stadt	Waiblingen	BaWü	08 1 49 167	12 3	3523/5411
Waibstadt, Stadt	Sinsheim	BaWü	08 2 38 157	12 5	3494/5462
Waidacher Forst, gemfr. Gebiet	Pegnitz	Bay	09 4 43 444	08 0	4462/5525
Waidhaus, Markt	Vohenstrauß	Bay	09 3 48 144	40 1*	4536/5501
Waidhofen	Schrobenhausen	Bay	09 1 51 144	06 2	4451/5383
Waidlach, gemfr. Gebiet	Ansbach	Bay	09 5 31 444	11 4	3599/5465
Waigandshain	Oberwesterwaldkreis	RhPf	07 1 39 105	32 2	3435/5612
Waigolshausen	Schweinfurt	Bay	09 6 51 167	13 4	3580/5537
Wain	Biberach	BaWü	08 4 32 193	04 3	3576/5340
Waischenfeld, Stadt	Ebermannstadt	Bay	09 4 34 167	08 0	4453/5523
Waizenbach i. UFr.	Hammelburg	Bay	09 6 39 139	14 0	3556/5557
Waizendorf	Feuchtwangen	Bay	09 5 35 157	11 3	4393/5448

Waizenhofen – Waldhäuserwald

Gemeinde	Landkreis	Land	Statistische Kennziffer	Nummer des Natur- raumes	Koor- dinaten- schlüssel
Waizenhofen	Hilpoltstein	Bay	09 5 39 191	08 2	4443/5437
Wakendorf I	Segeberg	SchH	01 1 44 192	70 2	3590/5971
— II	Segeberg	SchH	01 1 44 193	69 4	3571/5962
Walbenreuth	Tirschenreuth	Bay	09 3 47 157	39 4	4505/5535
Walberngrün	Stadtsteinach	Bay	09 4 45 140	39 3	4474/5566
Walbertsweiler	Sigmaringen	BaWü	08 4 43 183	04 0	3512/5313
Walburg	Witzenhausen	Hess	06 2 43 048	35 7	3553/5674
Walburgskirchen	Pfarrkirchen	Bay	09 2 44 148	06 0	4566/5359
Walchenfeld	Hofheim i. Ufr.	Bay	09 6 41 157	11 7*	4398/5560
Walchshofen	Aichach	Bay	09 1 31 180	06 2	4437/5373
Walchsing	Vilshofen	Bay	09 2 50 154	06 0	4580/5386
Walchum	Aschendorf-Hümmling	Ndsa	03 5 31 159	60 5*	2586/5867
Wald	Gunzenhausen	Bay	09 5 37 169	11 3	4405/5445
—	Marktoberdorf	Bay	09 7 41 146	03 6	4392/5288
—	Roding	Bay	09 3 45 151	40 6	4526/5446
—	Sigmaringen	BaWü	08 4 43 184	04 0	3513/5311
— -Amorbach	Erbach	Hess	06 1 38 087	14 4	3501/5523
— a.d. Alz	Altötting	Bay	09 1 32 153	05 3	4544/5332
— b. Winhöring	Altötting	Bay	09 1 32 124	06 0	4549/5353
— -Erlenbach	Bergstraße	Hess	06 1 32 095	14 5	3480/5500
—, Markt // Markt	Mindelheim	Bay	09 7 43 139	04 6	4395/5334
— -Michelbach	Bergstraße	Hess	06 1 32 096	14 5*	3487/5492
Walda	Neuburg a.d. Donau	Bay	09 7 44 189	06 3*	4433/5387
Waldalgesheim	Mainz-Bingen	RhPf	07 3 39 062	22 8*	3416/5535
Waldangelloch	Sinsheim	BaWü	08 2 38 158	12 5	3486/5452
Waldaschaff	Aschaffenburg	Bay	09 6 32 138	14 2	3521/5537
Waldaschaffer Forst, gemfr. Gebiet	Aschaffenburg	Bay	09 6 32 444	14 1*	3524/5535
Waldau	Hochschwarzwald	BaWü	08 3 40 157	15 4	3438/5316
—	Vohenstrauß	Bay	09 3 48 145	40 1	4522/5500
Waldaubach	Dillkreis	Hess	06 1 37 067	32 2	3438/5613
Waldbach	Öhringen	BaWü	08 1 44 155	12 7*	3530/5447
Waldbauer	Ennepe-Ruhr-Kreis	NW	05 9 34 313	33 6	3392/5686
Waldberg	Augsburg	Bay	09 7 31 175	04 6	4403/5347
—	Bad Neustadt a.d. Saale	Bay	09 6 34 144	14 0*	3571/5578
Waldböckelheim	Bad Kreuznach	RhPf	07 1 33 107	22 8*	3407/5520
Waldbreitbach	Neuwied	RhPf	07 1 38 076	32 4	2601/5603
Waldbröl, Stadt	Oberbergischer Kreis	NW	05 3 35 119	33 0*	3402/5638
Waldbrunn	Würzburg	Bay	09 6 52 153	13 2	3557/5513
Waldbüttelbrunn	Würzburg	Bay	09 6 52 154	13 2	3560/5517
Waldburg	Ravensburg	BaWü	08 4 39 138	03 2*	3554/5292
Walddachsbach	Uffenheim	Bay	09 5 46 176	11 4	4394/5490
Walddorf	Calw	BaWü	08 4 33 206	12 2*	3475/5382
—	Tübingen	BaWü	08 4 45 158	10 4	3513/5383
Waldeck	Dinkelsbühl	Bay	09 5 32 164	11 4*	3591/5441
—, Markt	Kemnath	Bay	09 3 36 143	07 0*	4497/5525
—, Stadt	Waldeck	Hess	06 2 42 101	34 0*	3504/5674
Waldenbuch, Stadt	Böblingen	BaWü	08 1 33 149	10 4	3510/5389
Waldenburg, Stadt	Öhringen	BaWü	08 1 44 156	12 7*	3546/5450
Waldenhausen	Tauberbischofsheim	BaWü	08 2 39 185	14 1	3537/5512
Waldenrath	Selfkantkreis Geilenkirchen-Heinsberg	NW	05 4 37 119	57 0	2505/5653
Waldenreut	Wolfstein	Bay	09 2 52 152	40 8	4605/5405
Waldensberg	Gelnhausen	Hess	06 1 40 067	35 0*	3516/5574
Walderbach	Roding	Bay	09 3 45 152	40 6	4528/5450
Walderbacher Forst, gemfr. Gebiet					
// Einsiedler u.	Roding	Bay	09 3 45 444	07 0	4525/5453
Waldernbach	Oberlahnkreis	Hess	06 1 47 056	32 3	3439/5600
Waldershof, Stadt	Tirschenreuth	Bay	09 3 47 158	39 5*	4504/5538
Waldesch	Koblenz	RhPf	07 1 36 037	24 4	3396/5572
Waldfenster	Bad Kissingen	Bay	09 6 33 160	14 0*	3568/5570
Waldfensterer Forst, gemfr. Gebiet	Bad Kissingen	Bay	09 6 33 444	14 0	3569/5569
Waldfeucht	Selfkantkreis Geilenkirchen-Heinsberg	NW	05 4 37 915	57 0	2499/5659
Waldfischbach-Burgalben	Pirmasens	RhPf	07 3 40 054	18 0*	3402/5462
Waldgirmes	Wetzlar	Hess	06 1 54 083	34 8*	3468/5605
Waldgrehweiler	Donnersbergkreis	RhPf	07 3 33 079	19 3	3409/5504
Waldhäuserwald, gemfr. Gebiet	Grafenau	Bay	09 2 35 444	40 3	4608/5424

Waldhäuslein – Walkersbrunn

Gemeinde	Landkreis	Land	Statistische Kennziffer	Nummer des Natur- raumes	Koor- dinaten- schlüssel
Waldhäuslein	Dinkelsbühl	Bay	09 5 32 165	11 3	3593/5441
Waldhambach	Landau - Bad Bergzabern	RhPf	07 3 37 080	17 1	3426/5448
Waldhausen	Aalen	BaWü	08 1 31 169	09 6	3588/5410
—	Arnsberg	NW	05 8 32 616	54 2	3450/5708
—	Buchen	BaWü	08 2 32 187	14 4	3518/5481
—	Donaueschingen	BaWü	08 3 32 167	15 4*	3456/5310
—	Oberlahnkreis	Hess	06 1 47 057	31 2*	3446/5596
—	Saulgau	BaWü	08 4 42 197	04 0	3532/5332
—	Schwäbisch Gmünd	BaWü	08 1 45 143	10 7	3547/5406
—	Traunstein	Bay	09 1 53 163	05 3	4530/5330
—	Ulm	BaWü	08 1 47 186	09 6	3567/5389
Waldhilsbach	Heidelberg	BaWü	08 2 33 156	14 4	3483/5470
Waldhölzbach	Merzig - Wadern	Saar	10 0 32 421	19 0*	2554/5491
Waldhof	Pfarrkirchen	Bay	09 2 44 149	06 0	4573/5372
— - Falkenstein	Bitburg	RhPf	07 2 32 130	28 0	2513/5537
Waldkappel, Stadt	Eschwege	Hess	06 2 31 061	35 7	3561/5668
Waldkatzenbach	Mosbach	BaWü	08 2 36 165	14 4	3504/5481
Waldkirch	Günzburg	Bay	09 7 36 172	04 6	3610/5372
—	Vohenstrauß	Bay	09 3 48 146	40 0	4528/5510
—	Waldshut	BaWü	08 3 47 186	12 0	3438/5280
—, Stadt	Emmendingen	BaWü	08 3 33 161	15 3*	3423/5329
Waldkirchen, Markt	Wolfstein	Bay	09 2 52 153	40 9	5397/5400
Waldkühn	Daun	RhPf	07 2 33 078	27 0*	2556/5566
Waldkraiburg, Stadt	Mühldorf a. Inn	Bay	09 1 46 165	05 4	4531/5341
Waldlaubersheim	Bad Kreuznach	RhPf	07 1 33 108	22 8	3416/5532
Waldleiningen	Kaiserslautern	RhPf	07 3 35 048	17 0	3419/5474
Waldmannshofen	Mergentheim	BaWü	08 1 42 158	13 0*	3577/5489
Waldmössingen	Rottweil	BaWü	08 4 41 158	12 2	3462/5348
Waldmohr	Kusel	RhPf	07 3 36 102	19 3*	2596/5473
Waldmühlbach	Mosbach	BaWü	08 2 36 166	12 8	3520/5469
Waldmühlen	Oberwesterwaldkreis	RhPf	07 1 39 106	32 3	3433/5606
Waldmünchen, Stadt	Waldmünchen	Bay	09 3 49 146	40 1*	4551/5472
Waldmünchner Forst, gemfr. Gebiet	Waldmünchen	Bay	09 3 49 444	40 0*	4555/5471
Waldniel	Kempfen - Krefeld	NW	05 1 35 135	57 1	2519/5675
Waldorf	Ahrweiler	RhPf	07 1 31 081	29 2*	2587/5595
Waldprechtsweier	Rastatt	BaWü	08 3 42 152	22 3*	3451/5414
Waldrach	Trier - Saarburg	RhPf	07 2 35 141	25 0*	2553/5512
Waldrems	Backnang	BaWü	08 1 32 158	12 3	3532/5420
Waldrennach	Calw	BaWü	08 4 33 207	15 0*	3471/5411
Waldrohrbach	Landau - Bad Bergzabern	RhPf	07 3 37 081	17 1	3424/5448
Waldsachsen	Coburg	Bay	09 4 33 221	11 7*	4431/5572
—	Schweinfurt	Bay	09 6 51 168	13 9	3598/5547
Waldsassen, Stadt	Tirschenreuth	Bay	09 3 47 159	39 6	4522/5541
Waldsee	Ludwigshafen	RhPf	07 3 38 026	22 1*	3459/5473
—, Stadt // Bad	Ravensburg	BaWü	08 4 39 139	03 2	3557/5309
Waldseite	Grafschaft Bentheim	Ndsa	03 5 33 170	58 0*	2575/5798
Waldshut, Stadt	Waldshut	BaWü	08 3 47 187	12 0*	3441/5276
Waldstetten	Buchen	BaWü	08 2 32 188	12 8	3532/5492
—	Schwäbisch Gmünd	BaWü	08 1 45 144	10 2*	3560/5404
—, Markt	Günzburg	Bay	09 7 36 173	04 6	3596/5357
Waldtann	Crailsheim	BaWü	08 1 34 162	11 4	3586/5444
Waldthurn, Markt	Vohenstrauß	Bay	09 3 48 147	40 1*	4524/5504
Waldulm	Bühl	BaWü	08 3 31 148	15 2	3434/5383
Waldweiler	Trier - Saarburg	RhPf	07 2 35 142	24 3*	2557/5497
Waldwimmersbach	Heidelberg	BaWü	08 2 33 157	14 4*	3492/5471
Waldzell	Lohr a. Main	Bay	09 6 45 132	13 2*	3545/5534
Walhausen	Cochem - Zell	RhPf	07 1 35 088	24 3	2591/5543
—	Sankt Wendel	Saar	10 0 37 327	19 4	2581/5492
Walheim	Aachen	NW	05 4 31 131	56 0*	2512/5619
—	Ludwigsburg	BaWü	08 1 41 159	12 3	3511/5430
Walkenried	Blankenburg	Ndsa	03 7 31 114	48 5	4404/5718
—, gemfr. Gebiet	Blankenburg	Ndsa	03 7 31 513+	38 2*	4405/5718
Walkersaich	Mühldorf a. Inn	Bay	09 1 46 160	06 0*	4522/5349
Walkersbach	Pfaffenhofen a.d. Ilm	Bay	09 1 48 182	06 2	4467/5381
Walkersbrunn	Forchheim	Bay	09 4 35 165	11 2*	4443/5502

Walkershofen – Walpersdorf

Gemeinde	Landkreis	Land	Statistische Kennziffer	Nummer des Natur- raumes	Koor- dinaten- schlüssel
Walkershofen	Uffenheim	Bay	09 5 46 177	13 0	3581/5488
Walkertshofen	Mainburg	Bay	09 2 41 146	06 2	4491/5393
—	Schwabmünchen	Bay	09 7 47 141	04 6	4395/5344
Walkertshofer Wald, gemfr. Gebiet	Schwabmünchen	Bay	09 7 47 444	04 6	4394/5544
Walksfelde	Herzogtum Lauenburg	SchH	01 1 35 244	70 2	4406/5945
Wall	Miesbach	Bay	09 1 45 135	03 8*	4483/5295
Wallau	Main-Taunus-Kreis	Hess	06 1 46 043	23 5*	3455/5547
— (Lahn)	Biedenkopf	Hess	06 1 33 059	32 0*	3463/5644
Wallbach	Erbach	Hess	06 1 38 088	14 5	3493/5513
—	Säckingen	BaWü	08 3 43 157	16 0*	3419/5270
—	Untertaunuskreis	Hess	06 1 52 073	30 4	3442/5568
Wallburg	Lahr	BaWü	08 3 37 150	21 1*	3415/5348
Walldorf, Stadt	Groß-Gerau	Hess	06 1 42 027	23 2	3469/5540
—, Stadt	Heidelberg	BaWü	08 2 33 158	22 3	3474/5463
Walldürn, Stadt	Buchen	BaWü	08 2 32 189	14 4*	3526/5494
Walle	Aurich (Ostfriesland)	Ndsa	03 6 31 165	60 2	2596/5928
—	Celle	Ndsa	03 3 32 194	64 1	3562/5845
—	Gifhorn	Ndsa	03 3 34 238	62 4	3599/5802
—	Verden	Ndsa	03 4 36 187	63 0	3517/5871
Wallen	Bersenbrück	Ndsa	03 5 32 200	58 5	3429/5820
—	Norderdithmarschen	SchH	01 1 37 168	69 2	3517/6017
Wallenborn	Daun	RhPf	07 2 33 079	27 0*	2551/5558
Wallendorf	Bitburg	RhPf	07 2 32 131	26 1*	2520/5526
Wallenfels	Dillkreis	Hess	06 1 37 068	32 0	3460/5627
—, Stadt	Kronach	Bay	09 4 38 195	39 2	4465/5570
Wallenfelser Forst, gemfr. Gebiet	Kronach	Bay	09 4 38 444	39 2	4465/5569
Wallenhausen	Neu-Ulm	Bay	09 7 45 161	04 6	3590/5356
Wallenhorst	Osnabrück	Ndsa	03 5 37 183	53 5	3433/5802
Wallenrod	Lauterbach	Hess	06 1 44 067	35 0	3522/5614
Wallensen, Flecken	Hameln-Pyrmont	Ndsa	03 1 34 186	37 7	3543/5765
Wallenstedt	Alfeld (Leine)	Ndsa	03 2 31 177	52 1	3553/5771
Wallenstein	Fritzlar-Homberg	Hess	06 2 33 096	35 7*	3534/5646
Wallerdorf	Neuburg a.d. Donau	Bay	09 7 44 190	04 8	4426/5388
Wallerfangen	Saarlouis	Saar	10 0 35 920	19 0*	2552/5466
Wallerfing	Vilshofen	Bay	09 2 50 155	06 0*	4565/5395
Wallernhausen	Büdingen	Hess	06 1 34 099	35 0	3501/5584
Wallersberg	Lichtenfels	Bay	09 4 40 161	08 0*	4444/5546
Wallersdorf	Alsfeld	Hess	06 1 31 089	35 5	3534/5624
—, Markt	Landau a.d. Isar	Bay	09 2 39 140	06 4	4555/5400
Wallersheim	Prüm	RhPf	07 2 34 125	27 6*	2538/5563
Wallerstädten	Groß-Gerau	Hess	06 1 42 028	22 5*	3460/5529
Wallerstein, Markt	Nördlingen	Bay	09 7 46 181	10 3	3608/5417
Wallertheim	Alzey-Worms	RhPf	07 3 31 068	22 7	3431/5522
Wallesau	Schwabach	Bay	09 5 45 153	11 3	4435/5451
Walleshausen	Landsberg a. Lech	Bay	09 1 43 166	05 0	4424/5336
Wallgau	Garmisch-Partenkirchen	Bay	09 1 41 125	02 3*	4446/5265
Wallhalben-Oberhausen	Zweibrücken	RhPf	07 3 41 031	18 0	3392/5465
Wallhausen	Bad Kreuznach	RhPf	07 1 33 109	22 8*	3411/5528
—	Crailsheim	BaWü	08 1 34 163	12 7	3577/5453
Wallinghausen	Aurich (Ostfriesland)	Ndsa	03 6 31 166	60 2*	3401/5928
Wallkofen	Mallersdorf	Bay	09 2 42 155	06 2	4523/5412
Wallmenroth	Altenkirchen (Westerwald)	RhPf	07 1 32 111	33 0	3418/5629
Wallmerod	Oberwesterwaldkreis	RhPf	07 1 39 107	32 3*	3425/5594
Wallmersbach	Uffenheim	Bay	09 5 46 178	13 0	3584/5488
Wallmoden//Alt	Goslar	Ndsa	03 7 34 111	37 9	3590/5766
Wallnsdorf	Beilngries	Bay	09 3 32 150	08 2	4461/5439
Wallrabenstein	Untertaunuskreis	Hess	06 1 52 074	30 4	3445/5570
Wallroth	Schlüchtern	Hess	06 1 51 043	35 3*	3535/5584
Wallsbüll	Flensburg	SchH	01 1 34 233	69 7	3515/6072
Wallscheid	Bernkastel-Wittlich	RhPf	07 2 31 127	27 0	2563/5551
Wallsdorf	Hersbruck	Bay	09 5 38 149	08 0	4460/5497
Walmsburg	Lüneburg	Ndsa	03 3 37 213	64 2*	4423/5902
Walmstorf	Uelzen	Ndsa	03 3 39 287	64 3	4404/5879
Walpenreuth	Münchberg	Bay	09 4 41 137	39 3	4486/5553
Walpersdorf	Schwabach	Bay	09 5 45 154	11 3	4431/5463

Walpershofen – Warching

Gemeinde	Landkreis	Land	Statistische Kennziffer	Nummer des Natur- raumes	Koor- dinaten- schlüssel
Walpershofen	Saarbrücken	Saar	10 0 34 712	19 0	2567/5466
Walpertshofen	Biberach	BaWü	08 4 32 194	04 3	3569/5339
Walpertskirchen	Erding	Bav	09 1 38 151	05 2	4499/5347
Walsdorf	Bamberg	Bay	09 4 31 238	11 3	4412/5527
—	Daun	RhPf	07 2 33 080	27 6	2551/5572
—	Untertaunuskreis	Hess	06 1 52 075	30 3*	3448/5570
Walshausen	Zweibrücken	RhPf	07 3 41 032	18 0	2607/5454
Walsheim	Homburg	Saar	10 0 31 612	18 1	2590/5447
—	Landau-Bad Bergzabern	RhPf	07 3 37 082	22 0*	3436/5456
Walsrode, Stadt	Fallingb.ostel.	Ndsa	03 3 33 179	64 1	3540/5859
Walsum, Stadt	Dinslaken	NW	05 2 31 112	57 5	2548/5710
Waltendorf	Bogen	Bay	09 2 31 152	06 4	4557/5413
Waltenhausen	Krumbach (Schwaben)	Bay	09 7 40 155	04 6	3602/5340
Waltenhofen	Kempten (Allgäu)	Bay	09 7 39 136	03 5	3598/5282
Waltersberg	Beilngries	Bay	09 3 32 151	08 1	4465/5450
Waltersbrück	Fritzlar-Homberg	Hess	06 2 33 097	34 3	3514/5650
Walterschen	Altenkirchen (Westerwald)	RhPf	07 1 32 112	32 4	3398/5617
Waltersdorf	Coburg	Bay	09 4 33 222	39 0*	4431/5577
—	Deggendorf	Bay	09 2 32 156	40 7*	4580/5404
Waltershausen	Königshofen i. Grabfeld	Bay	09 6 44 141	13 8	3599/5579
Waltershofen	Freiburg	BaWü	08 3 34 180	20 2	3405/5321
—	Wangen	BaWü	08 4 47 146	03 3	3569/5292
Waltersweiler	Offenburg	BaWü	08 3 41 151	21 0	3420/5373
Walting	Cham	Bay	09 3 34 145	40 2*	4557/5456
—	Eichstätt	Bay	09 5 33 179	08 2	4449/5420
—	Weißenburg i. Bay.	Bay	09 5 47 173	11 0	4431/5441
Waltringhausen	Grafschaft Schaumburg	Ndsa	03 1 33 191	52 1*	3528/5801
—	Lippstadt	NW	05 8 36 221	54 2	3450/5713
Waltrop, Stadt	Recklinghausen	NW	05 6 37 613	54 3*	2596/5721
Walxheim	Aalen	BaWü	08 1 31 170	10 2	3597/5424
Wambach	Erding	Bay	09 1 38 152	06 0	4513/5362
—	Untertaunuskreis	Hess	06 1 52 076	30 1*	3435/5552
Wamberg	Garmisch-Partenkirchen	Bay	09 1 41 126	02 3*	4436/5261
Wanderup	Flensburg	SchH	01 1 34 234	69 7	3521/6062
Wandhofen	Iserlohn	NW	05 9 35 516	54 2*	2608/5700
Wanfried, Stadt	Eschwege	Hess	06 2 31 062	35 8*	3581/5672
Wang	Freising	Bay	09 1 39 175	06 2*	4495/5373
—	Wasserburg a. Inn	Bay	09 1 54 168	05 3*	4522/5331
Wangelau	Herzogtum Lauenburg	SchH	01 1 35 233	69 6	4404/5926
Wangelstedt	Holzminde	Ndsa	03 2 36 180	37 1	3547/5748
Wangels	Oldenburg in Holstein	SchH	01 1 38 143	70 2	4420/6017
Wangen	Göppingen	BaWü	08 1 36 168	10 1	3545/5399
—	Konstanz	BaWü	08 3 36 167	03 1	3495/5280
—	Schrobenhausen	Bay	09 1 51 145	06 2	4453/5384
—	Sigmaringen	BaWü	08 4 43 185	04 0	3526/5315
—	Starnberg	Bay	09 1 52 150	05 1*	4456/5320
—	Ulm	BaWü	08 1 47 187	04 3	3578/5347
— im Allgäu, Stadt	Wangen	BaWü	08 4 47 147	03 3	3562/5284
Wangerooze, Nordseebad	Friesland	Ndsa	03 8 33 126	61 3	3427/5962
Wangersen	Stade	Ndsa	03 4 35 198	63 4	3528/5915
Wangershausen	Frankenberg	Hess	06 2 32 074	33 2	3481/5661
Wanhöden	Wesermünde	Ndsa	03 4 37 195	63 3	3479/5958
Wankendorf	Plön	SchH	01 1 41 204	70 2	3579/5999
Wankheim	Tübingen	BaWü	08 4 45 159	10 1	3508/5373
Wanna	Land Hadeln	Ndsa	03 4 32 163	63 3	3486/5957
Wannbach	Ebermannstadt	Bay	09 4 34 168	11 2*	4443/5513
Wanne-Eickel, Stadt	—	NW	05 9 21 000	54 3*	2581/5711
Wannweil	Reutlingen	BaWü	08 4 40 145	10 4*	3511/5375
Wapelfeld	Rendsburg	SchH	01 1 42 239	69 3	3539/5995
Wappersdorf	Neumarkt i.d.OPf.	Bay	09 3 38 176	11 1*	4461/5450
Warber	Schaumburg-Lippe	Ndsa	03 1 38 172	52 2	3504/5795
Warberg	Helmstedt	Ndsa	03 7 35 180	51 2	4426/5784
Warben	Holzminde	Ndsa	03 2 36 181	37 1	3536/5751
Warburg, Stadt	Warburg	NW	05 7 41 111	36 0	3510/5706
Warching	Donauwörth	Bay	09 7 33 172	08 2	4420/5412

Wardböhlen – Wasserstraße

Gemeinde	Landkreis	Land	Statistische Kennziffer	Nummer des Natur- raumes	Koor- dinaten- schlüssel
Wardböhlen	Celle	Ndsa	03 3 32 195	64 1	3562/5858
Wardenburg	Oldenburg (Oldenburg)	Ndsa	03 8 34 119	59 5*	3446/5882
Warder	Rendsburg	SchH	01 1 42 240	70 2	3558/6009
Warendorf, Stadt	Warendorf	NW	05 5 40 111	54 0*	3430/5758
Wargolshausen	Bad Neustadt a.d. Saale	Bay	09 6 34 145	13 8	3597/5582
Warle	Wolfenbüttel	Ndsa	03 7 36 189	51 2	4419/5777
—, gemfr. Gebiet // Barnstorf	Wolfenbüttel	Ndsa	03 7 36 513+	51 2	4423/5781
Warmbach, gemfr. Gebiet	Tirschenreuth	Bay	09 3 47 444	40 0*	4520/5536
Warmbronn	Leonberg	BaWü	08 1 40 134	10 4*	3499/5403
Warmenau	Helmstedt	Ndsa	03 7 35 181	64 2*	4415/5815
Warmensteinach	Bayreuth	Bay	09 4 32 184	39 4	4484/5540
Warmensteinacher Forst-Nord, gemfr. Gebiet	Bayreuth	Bay	09 4 32 444	39 4	4484/5542
— Forst-Süd, gemfr. Gebiet	Bayreuth	Bay	09 4 32 444	39 4	4485/5539
Warmisried	Mindelheim	Bay	09 7 43 168	04 6	3613/5315
Warmßen	Nienburg (Weser)	Ndsa	03 1 37 196	58 2*	3490/5814
Warmstoth	Bad Kreuznach	RhPf	07 1 33 110	24 0*	3413/5536
Warnau	Plön	SchH	01 1 41 205	70 2	3576/6007
Warngau	Miesbach	Bay	09 1 45 136	05 1*	4480/5300
Warnhofen	Dillingen a.d. Donau	Bay	09 7 32 179	09 8	4394/5398
Waroldern // Nieder-	Waldeck	Hess	06 2 42 075	34 0	3500/5686
— // Ober-	Waldeck	Hess	06 2 42 079	34 0	3497/5695
Warpe	Grafschaft Hoya	Ndsa	03 1 32 215	59 4	3507/5845
Warpke	Lüchow-Dannenberg	Ndsa	03 3 36 328	64 2	4424/5859
Warringhof // Üdinghausen-	Melle	Ndsa	03 5 35 157	53 5	3449/5787
Warringholz	Rendsburg	SchH	01 1 42 241	69 3	3530/5994
Warsingsfehn	Leer	Ndsa	03 6 32 215	60 2*	2598/5912
Warstein, Stadt	Arnsberg	NW	05 8 32 617	33 4	3455/5701
Wart	Calw	BaWü	08 4 33 208	15 0	3474/5387
Wartamberg-Hagringerberg, gemfr. Gebiet	Neunburg vorm Wald	Bay	09 3 39 444	40 1	4529/5472
Wartenberg, Markt	Erding	Bay	09 1 38 153	06 0*	4499/5363
— -Rohrbach	Donnersbergkreis	RhPf	07 3 33 080	19 3*	3417/5488
Wartenfels, Markt	Stadtsteinach	Bay	09 4 45 141	39 2	4464/5564
Warthausen	Biberach	BaWü	08 4 32 195	04 1	3559/5333
Wartjenstedt	Wolfenbüttel	Ndsa	03 7 36 190	37 9*	3582/5776
Wartmannsroth	Hammelburg	Bay	09 6 39 140	14 0	3556/5559
Warwerort	Norderdithmarschen	SchH	01 1 37 169	68 4	3495/6001
Warzen	Alfeld (Leine)	Ndsa	03 2 31 178	37 7	3554/5760
Warzenbach	Marburg	Hess	06 2 39 112	34 5*	3475/5639
Warzenried	Kötzing	Bay	09 2 38 151	40 2*	4571/5463
Wasbek	Rendsburg	SchH	01 1 42 242	69 8	3559/5994
Wasbüttel	Gifhorn	Ndsa	03 3 34 239	62 4	4404/5810
Wascheid	Prüm	RhPf	07 2 34 126	28 0*	2529/5568
Waschenbach	Darmstadt	Hess	06 1 35 038	14 5	3479/5518
Wasching	Wolfstein	Bay	09 2 52 154	40 8	4608/5411
Wasenbach	Rhein-Lahn-Kreis	RhPf	07 1 41 133	30 4	3426/5576
Wasenberg	Ziegenhain	Hess	06 2 45 072	34 3*	3513/5637
Wasentegernbach	Erding	Bay	09 1 38 154	05 2*	4516/5349
Wasenweiler	Freiburg	BaWü	08 3 34 181	20 3*	3402/5325
Wasmuthhausen	Ebern	Bay	09 6 36 176	11 7	4410/5564
Wassel	Hannover	Ndsa	03 1 35 181	52 0	3564/5799
Wassenach	Mayen	RhPf	07 1 37 107	29 2	2590/5589
Wassenberg	Selfkantkreis Geilenkirchen-Heinsberg	NW	05 4 37 955	57 0*	2511/5662
Wasser	Emmendingen	BaWü	08 3 33 162	20 2	3415/5330
—	Stockach	BaWü	08 3 44 164	04 0	3508/5314
Wasseraalfingen, Stadt	Aalen	BaWü	08 1 31 171	10 2*	3581/5715
Wasserberndorff	Scheinfeld	Bay	09 5 44 164	11 5	4394/5515
Wasserburg	Günzburg	Bay	09 7 36 174	04 6	3594/5368
— a. Inn, Stadt	Wasserburg a. Inn	Bay	09 1 54 169	03 8	4517/5325
— (Bodensee)	Lindau (Bodensee)	Bay	09 7 50 135	03 1	3548/5270
Wasserknoten	Kulmbach	Bay	09 4 39 163	39 3	4477/5548
Wasserliesch	Trier-Saarburg	RhPf	07 2 35 143	26 1*	2538/5508
Wasserlos	Alzenau i. UFr.	Bay	09 6 31 153	23 2*	3505/5548
Wasserlosen	Hammelburg	Bay	09 6 39 141	13 5	3573/5551
Wassermungenau	Schwabach	Bay	09 5 45 155	11 3	4419/5454
Wasserstraße	Minden	NW	05 7 39 735	58 3*	3507/5816

Wassertrüdingen – Weeze

Gemeinde	Landkreis	Land	Statistische Kennziffer	Nummer des Natur- raumes	Koor- dinaten- schlüssel
Wassertrüdingen, Stadt	Dinkelsbühl	Bay	09 5 32 166	11 0	4398/5435
Wasserzell	Eichtätt	Bay	09 5 33 180	08 2	4439/5416
Waßmuthshausen	Fritzlar-Homberg	Hess	06 2 33 098	35 6	3529/5651
Watenbüttel	Braunschweig	Ndsa	03 7 32 178	62 3	3600/5798
Watenstedt	Helmstedt	Ndsa	03 7 35 182	51 2	4420/5773
Wathlingen	Celle	Ndsa	03 3 32 196	62 6	3579/5824
Wattenbach	Ansbach	Bay	09 5 31 183	11 3	4406/5459
—	Kassel	Hess	06 2 38 031	35 7	3540/5675
Wattenbek	Rendsburg	SchH	01 1 42 243	70 2	3569/6004
Wattenberg	Beilngries	Bay	09 3 32 152	08 1*	4464/5449
Wattendorf	Bamberg	Bay	09 4 31 239	08 0	4437/5545
Wattenheim	Bad Dürkheim	RhPf	07 3 32 047	22 7*	3432/5487
—	Bergstraße	Hess	06 1 32 097	22 2	3457/5506
Wattenscheid, Stadt	—	NW	05 9 22 000	54 5	2580/5705
Wattenweiler	Krumbach (Schwaben)	Bay	09 7 40 156	04 6	3599/5354
Watterbach	Miltenberg	Bay	09 6 48 137	14 4	3510/5499
Watterdingen	Konstanz	BaWü	08 3 36 168	09 1	3478/5300
Wattersdorf	Miesbach	Bay	09 1 45 137	03 8	4486/5302
Wattweiler	Zweibrücken	RhPf	07 3 41 033	18 0*	2596/5456
Watzelhain	Untertaunuskreis	Hess	06 1 52 077	30 4	3429/5556
Wätzenborn-Steinberg	Gießen	Hess	06 1 41 081	34 8*	3480/5600
Watzendorf	Coburg	Bay	09 4 33 223	11 7	4421/5562
Wazerath	Prüm	RhPf	07 2 34 127	28 0	2526/5561
Watzhahn	Untertaunuskreis	Hess	06 1 52 078	30 4	3437/5558
Watzling	Erding	Bay	09 1 38 155	05 2	4508/5347
Watzum	Wolfenbüttel	Ndsa	03 7 36 191	51 2	4417/5777
Wawern	Prüm	RhPf	07 2 34 128	28 0*	2534/5553
—	Trier-Saarburg	RhPf	07 2 35 144	25 2	2539/5502
Waxenberger Forst, gemfr. Gebiet	Regensburg	Bay	09 3 43 444	40 6	4536/5430
Waxweiler	Prüm	RhPf	07 2 34 129	28 0	2526/5551
Waygaard	Südtondern	SchH	01 1 48 182	68 2	3488/6064
Webenheim	Homburg	Saar	10 0 31 123	18 0*	2592/5456
Wechingen	Nördlingen	Bay	09 7 46 182	10 3	4399/5418
Wechold	Grafschaft Hoya	Ndsa	03 1 32 216	62 1*	3509/5857
Wechterswinkel	Mellrichstadt	Bay	09 6 47 146	14 0	3586/5584
Wechterswinkeler Forst, gemfr. Gebiet	Mellrichstadt	Bay	09 6 47 444	14 0	3581/5583
Weckbach	Miltenberg	Bay	09 6 48 138	14 4	3512/5504
Weckesheim	Friedberg	Hess	06 1 39 067	23 4	3489/5580
Weckinghausen	Lippstadt	NW	05 8 36 328	54 2	3453/5722
Weckrieden	Schwäbisch Hall	BaWü	08 1 46 154	12 7	3555/5443
Weddel	Braunschweig	Ndsa	03 7 32 179	62 4	4406/5794
Weddelbrook	Segeberg	SchH	01 1 44 194	69 8*	3554/5975
Wedderien	Lüchow-Dannenberg	Ndsa	03 3 36 329	64 2	4429/5886
Wedderschl	Gifhorn	Ndsa	03 3 34 240	64 0	4402/5845
Weddingen	Goslar	Ndsa	03 7 34 141	51 0*	3602/5761
Weddingstedt	Norderdithmarschen	SchH	01 1 37 171	69 3*	3506/6012
Wedehorn	Grafschaft Hoya	Ndsa	03 1 32 217	59 4	3481/5851
Wedel	Stade	Ndsa	03 4 35 199	63 4	3527/5930
— (Holstein), Stadt	Pinneberg	SchH	01 1 39 162	69 5*	3546/5939
Wedelheine	Gifhorn	Ndsa	03 3 34 241	62 4	4404/5807
Wederath	Bernkastel-Wittlich	RhPf	07 2 31 128	24 3*	2583/5526
Wedern	Merzig-Wadern	Saar	10 0 32 823	19 0*	2564/5492
Wedesbüttel	Gifhorn	Ndsa	03 3 34 242	62 4	4404/5806
Weding	Flensburg	SchH	01 1 34 235	69 7	3525/6068
Wedtlenstedt	Braunschweig	Ndsa	03 7 32 180	52 0*	3596/5794
Weede	Segeberg	SchH	01 1 44 195	70 2	3590/5978
Weener, Stadt	Leer	Ndsa	03 6 32 216	61 0*	2590/5893
Weenermoor	Leer	Ndsa	03 6 32 217	61 0*	2588/5896
Weenzen	Hamel-Pyrmont	Ndsa	03 1 34 187	37 7	3546/5765
Weertzen	Brämerförde	Ndsa	03 4 31 212	63 4	3525/5907
Wees	Flensburg	SchH	01 1 34 236	70 0	3533/6075
Weesby	Südtondern	SchH	01 1 48 183	69 7	3509/6078
Weese	Bersenbrück	Ndsa	03 5 32 201	58 1	3413/5809
Weesen	Celle	Ndsa	03 3 32 197	64 1	3576/5856
Weeze	Geldern	NW	05 2 33 117	57 2	2513/5721

Weferlingen – Weidach

Gemeinde	Landkreis	Land	Statistische Kennziffer	Nummer des Natur- raumes	Koor- dinaten- schlüssel
Weferlingen	Wolfenbüttel	Ndsa	03 7 36 192	51 2	4410/5781
Weferlingsen	Burgdorf	Ndsa	03 3 31 178	62 3*	3571/5817
Wega	Waldeck	Hess	06 2 42 102	34 1	3512/5664
Wegberg	Erkelenz	NW	05 4 33 115	57 1	2519/5667
Wegensen	Holz Minden	Ndsa	03 2 36 182	37 7	3538/5764
Wegfurt	Bad Neustadt a.d. Saale	Bay	09 6 34 146	14 0	3577/5585
Wegfurth // Ober-	Lauterbach	Hess	06 1 44 042	35 5	3540/5623
— // Unter-	Lauterbach	Hess	06 1 44 064	35 5	3540/5624
Wegscheid, Markt	Wegscheid	Bay	09 2 51 134	40 9	5410/5386
Wehbergen // Woltrup-	Bersenbrück	Ndsa	03 5 32 204	58 5	3428/5823
Wehdel	Bersenbrück	Ndsa	03 5 32 202	58 5	3434/5834
—	Wesermünde	Ndsa	03 4 37 196	63 3	3487/5931
Wehden	Lübbecke	NW	05 7 38 317	58 2	3464/5812
Wehden	Wesermünde	Ndsa	03 4 37 197	63 3	3479/5942
Wehe	Lübbecke	NW	05 7 38 818	58 2*	3477/5814
Wehen	Untertaunuskreis	Hess	06 1 52 079	30 4*	3441/5558
Wehingen	Merzig - Wadern	Saar	10 0 32 321	19 0*	2537/5481
—	Tuttligen	BaWü	08 4 46 145	09 3	3485/5334
Wehldorf	Bremervörde	Ndsa	03 4 31 213	63 4*	3519/5900
—	Wesermünde	Ndsa	03 4 37 198	63 3	3488/5923
Wehlen	Bernkastel - Wittlich	RhPf	07 2 31 129	25 0	2574/5534
—	Harburg	Ndsa	03 3 35 240	64 0	3559/5898
Wehm	Aschendorf - Hümmling	Ndsa	03 5 31 160	59 2	3410/5856
Wehmingen	Hildesheim - Marienburg	Ndsa	03 2 35 210	52 0	3564/5797
Wehnßen	Peine	Ndsa	03 2 40 164	62 3	3586/5811
—	Rotenburg (Wümme)	Ndsa	03 4 34 166	64 1*	3536/5870
Wehr	Mayen	RhPf	07 1 37 108	29 2*	2586/5588
—	Trier - Saarburg	RhPf	07 2 35 145	26 0	2527/5495
—, Stadt	Säckingen	BaWü	08 3 43 158	16 1*	3418/5277
Wehrbergen	Hamel n - Pyrmont	Ndsa	03 1 34 188	36 6*	3521/5777
Wehrbleck	Grafschaft Diepholz	Ndsa	03 1 31 178	59 4*	3479/5833
Wehrda	Hünfeld	Hess	06 2 37 073	35 5	3547/5622
—	Marburg	Hess	06 2 39 113	34 8	3483/5633
Wehrden	Höxter	NW	05 7 36 223	36 7*	3526/5731
Wehre	Goslar	Ndsa	03 7 34 142	51 0	3603/5764
Wehren	Detmold	NW	05 7 33 298	36 4	3499/5752
—	Fritzlar - Homberg	Hess	06 2 33 099	34 3	3520/5670
— - Oken	Norderdithmarschen	SchH	01 1 37 172	68 4	3498/6008
Wehrendorf	Wittlage	Ndsa	03 5 38 138	53 3*	3453/5799
Wehrhalden	Säckingen	BaWü	08 3 43 159	15 5	3426/5285
Wehrheim	Usingen	Hess	06 1 53 038	30 2*	3469/5574
Wehringdorf	Melle	Ndsa	03 5 35 160	53 1	3462/5788
Wehringen	Schwabmünchen	Bay	09 7 47 142	04 7	4411/5347
Wehrshausen	Hersfeld	Hess	06 2 35 074	35 3	3562/5630
—	Marburg	Hess	06 2 39 114	34 8*	3480/5630
Wehrstedt	Hildesheim - Marienburg	Ndsa	03 2 35 211	37 9	3570/5768
Weibeck	Grafschaft Schaumburg	Ndsa	03 1 33 192	36 6	3520/5781
Weiberg	Büren	NW	05 7 32 319	36 2*	3471/5708
Weibern	Mayen	RhPf	07 1 37 109	27 1	2581/5586
Weibersbrunn	Aschaffenburg	Bay	09 6 32 139	14 1	3526/5532
Weiboldshausen	Weißenburg i. Bay.	Bay	09 5 47 174	11 0*	4426/5436
Weichendorf	Bamberg	Bay	09 4 31 240	11 7*	4425/5535
Weichenried	Schrobenhausen	Bay	09 1 51 146	06 2	4458/5385
Weichenwasserlos	Bamberg	Bay	09 4 31 241	08 0	4434/5543
Weichering	Neuburg a.d. Donau	Bay	09 7 44 191	06 3	4450/5398
Weichersbach	Schlüchtern	Hess	06 1 51 044	35 3	3547/5575
Weichs	Dachau	Bay	09 1 36 162	06 2	4457/5361
—	Mallersdorf	Bay	09 2 42 156	06 4	4523/5405
Weichshofen	Dingolfing	Bay	09 2 33 141	06 2	4532/5397
Weicht	Kaufbeuren	Bay	09 7 38 164	04 7	4401/5318
Weichtungen	Bad Kissingen	Bay	09 6 33 161	13 8	3592/5565
Weickartshain	Gießen	Hess	06 1 41 082	34 9	3501/5605
Weickede	Lippstadt	NW	05 8 36 427	54 2	3456/5714
Weickersgrüben	Gemünden a. Main	Bay	09 6 37 134	14 0*	3556/5552
Weidach	Coburg	Bay	09 4 33 225	11 7	4422/5571

Gemeinde	Landkreis	Land	Statistische Kennziffer	Nummer des Natur- raumes	Koor- dinaten- schlüssel
Weidach	Wolftratshausen	Bay	09 1 56 146	03 7	4458/5309
Weide	Wittgenstein	NW	05 8 42 433	33 3	3449/5645
Weidelbach	Dillkreis	Hess	06 1 37 069	32 1*	3448/5631
—	Dinkelsbühl	Bay	09 5 32 167	11 4	3590/5442
—	Melsungen	Hess	06 2 40 061	35 7	3552/5667
Weiden	Birkenfeld	RhPf	07 1 34 091	24 1	2593/5519
—	Horb	BaWü	08 4 37 156	12 2	3468/5354
—	Lichtenfels	Bay	09 4 40 162	08 0	4445/5544
—	Witzenhausen	Hess	06 2 43 049	35 8	3569/5680
— i.d. OPf., Stadt		Bay	09 3 15 000	07 0*	4512/5504
Weidenau	Fulda	Hess	06 2 34 138	35 0	3531/5590
Weidenbach	Daun	RhPf	07 2 33 081	27 0*	2550/5555
—	Mühl Dorf a. Inn	Bay	09 1 46 161	05 2	4526/5346
—	Rhein-Lahn-Kreis	RhPf	07 1 41 134	30 4	3420/5558
—, Markt	Feuchtwangen	Bay	09 5 35 158	11 3	4401/5452
Weidenberg, Markt	Bayreuth	Bay	09 4 32 185	07 1*	4480/5533
Weidenhahn	Oberwesterwaldkreis	RhPf	07 1 39 108	32 3	3417/5601
Weidenhausen	Biedenkopf	Hess	06 1 33 060	32 0	3467/5624
—	Eschwege	Hess	06 2 31 063	35 8	3568/5674
—	Wetzlar	Hess	06 1 54 084	30 2	3468/5597
—	Wittgenstein	NW	05 8 42 236	33 3	3455/5650
Weidensees	Pegnitz	Bay	09 4 43 170	08 0	4460/5508
Weidenstetten	Ulm	BaWü	08 1 47 188	09 7*	3573/5380
Weidenthal	Bad Dürkheim	RhPf	07 3 32 048	17 0	3427/5477
Weidenwang	Beilngries	Bay	09 3 32 153	11 1	4455/5446
Weidesgrün	Naila	Bay	09 4 42 145	39 2*	4481/5574
Weidhausen b. Coburg	Coburg	Bay	09 4 33 226	11 7	4439/5563
Weiding	Cham	Bay	09 3 34 146	40 2	4556/5459
—	Nabburg	Bay	09 3 37 146	40 1*	4515/5471
—	Oberviechtach	Bay	09 3 41 138	40 0	4541/5483
Weidingen	Bitburg	RhPf	07 2 32 132	28 0*	2527/5541
Weidmes	Stadtsteinach	Bay	09 4 45 142	39 3*	4471/5561
Weidmoos // Nösberts-	Lauterbach	Hess	06 1 44 040	35 0*	3526/5597
Weidnitz	Lichtenfels	Bay	09 4 40 163	07 1	4445/5557
Weidorf	Neuburg a.d. Donau	Bay	09 7 44 192	04 8	4431/5387
Weier	Offenburg	BaWü	08 3 41 152	21 0	3420/5374
Weierbach // Zell-	Offenburg	BaWü	08 3 41 154	21 2*	3425/5372
Weiersbach	Daun	RhPf	07 2 33 082	27 0	2558/5559
— // Hoppstädten-	Birkenfeld	RhPf	07 1 34 042	19 4	2586/5499
Weiershausen	Marburg	Hess	06 2 39 115	32 0	3476/5628
Weierweiler	Merzig-Wadern	Saar	10 0 32 919	19 0	2559/5488
Weifenbach	Biedenkopf	Hess	06 1 33 061	33 2	3465/5645
Weigelshofen	Ebermannstadt	Bay	09 4 34 169	11 2*	4435/5517
Weigendorf	Dingolfing	Bay	09 2 33 142	06 0	4531/5384
—	Sulzbach-Rosenberg	Bay	09 3 46 141	08 1	4469/5485
Weigenheim	Uffenheim	Bay	09 5 46 179	13 0*	3591/5491
Weigenhofen	Lauf a.d. Pegnitz	Bay	09 5 40 146	11 2	4451/5483
Weigersdorf	Eichstätt	Bay	09 5 33 181	08 2	4441/5423
Weigheim	Rottweil	BaWü	08 4 41 159	12 1	3471/5325
Weigler, gemfr. Gebiet	Bad Neustadt a.d. Saale	Bay	09 6 34 444	13 8	3599/5581
Weihenstephan	Landshut	Bay	09 2 40 164	06 2	4508/5388
Weihenzell	Ansbach	Bay	09 5 31 184	11 3	4400/5470
Weiber	Amberg	Bay	09 3 31 165	40 1	4498/5486
—	Bergstraße	Hess	06 1 32 098	14 5	3483/5494
—	Bruchsal	BaWü	08 2 31 146	22 3	3472/5449
—	Ebermannstadt	Bay	09 4 34 170	08 0	4448/5534
—	Erlangen	Bay	09 5 34 137	11 2*	4435/5496
Weierhammer	Neustadt a.d. Waldnaab	Bay	09 3 40 173	07 0	4504/5500
Weihern	Nabburg	Bay	09 3 37 147	40 1	4515/5488
—	Regensburg	Bay	09 3 43 224	40 6	4534/5433
Weihersberg	Eschenbach i.d. OPf.	Bay	09 3 35 146	07 0	4495/5517
Weihmichl	Landshut	Bay	09 2 40 165	06 2	4503/5385
Weihmörting	Griesbach i. Rottal	Bay	09 2 36 144	06 0	4590/5362
Weikersheim, Stadt	Mergentheim	BaWü	08 1 42 159	12 9	3565/5483
Weil	Konstanz	BaWü	08 3 36 169	09 1	3478/5298

Weil – Weingarts

Gemeinde	Landkreis	Land	Statistische Kennziffer	Nummer des Natur- raumes	Koor- dinaten- schlüssel
Weil	Landsberg a. Lech	Bay	09 1 43 167	05 0	4420/5332
— am Rhein, Stadt	Lörrach	BaWü	08 3 38 181	20 0*	3397/5274
— der Stadt, Stadt	Leonberg	BaWü	08 1 40 135	12 2	3491/5402
— im Schönbuch	Böblingen	BaWü	08 1 33 150	10 4	3505/5387
Weilach	Schrobenhausen	Bay	09 1 51 147	06 2	4447/5372
Weilbach	Main-Taunus-Kreis	Hess	06 1 46 044	23 5*	3459/5545
—	Mindelheim	Bay	09 7 43 169	04 6	3606/5333
—, Markt	Miltenberg	Bay	09 6 48 139	14 4	3515/5503
Weilburg, Stadt	Oberlahnkreis	Hess	06 1 47 058	31 2*	3448/5594
Weildorf	Hechingen	BaWü	08 4 36 153	12 2*	3483/5359
—	Laufen	Bay	09 1 44 149	03 9	4565/5303
—	Überlingen	BaWü	08 3 45 173	03 1*	3523/5295
Weilen unter den Rinnen	Balingen	BaWü	08 4 31 151	10 0*	3483/5339
Weilenbach	Schrobenhausen	Bay	09 1 51 148	06 2	4448/5374
Weiler	Cochem-Zell	RhPf	07 1 35 089	27 0	2577/5556
—	Illertissen	Bay	09 7 37 151	04 6	3586/5332
—	Konstanz	BaWü	08 3 36 170	03 1	3496/5286
—	Krumbach (Schwaben)	Bay	09 7 40 157	04 6	3601/5338
—	Mayen	RhPf	07 1 37 110	27 1	2580/5575
—	Merzig-Wadern	Saar	10 0 32 322	19 0	2541/5480
—	Pforzheim	BaWü	08 2 37 142	12 5	3467/5417
—	Rhein-Hunsrück-Kreis	RhPf	07 1 40 160	29 0*	3402/5562
—	Sinsheim	BaWü	08 2 38 159	12 5	3491/5451
—	Tübingen	BaWü	08 4 45 160	12 2*	3494/5368
—	Ulm	BaWü	08 1 47 189	09 5	3557/5363
—	Villingen	BaWü	08 3 46 146	15 3*	3460/5337
— an der Zaber	Heilbronn	BaWü	08 1 38 200	12 3*	3496/5436
— b. Bingerbrück	Mainz-Bingen	RhPf	07 3 39 063	22 8*	3418/5536
— b. Monzingen	Bad Kreuznach	RhPf	07 1 33 111	22 8*	3396/5520
— bei Weinsberg	Heilbronn	BaWü	08 1 38 201	10 8	3528/5442
— in den Bergen	Schwäbisch Gmünd	BaWü	08 1 45 145	10 2*	3564/5404
— ob der Fils	Göppingen	BaWü	08 1 36 169	10 1	3537/5397
— / Rems	Waiblingen	BaWü	08 1 49 168	10 7	3537/5407
— zum Stein	Backnang	BaWü	08 1 32 159	12 3	3527/5418
Weilerbach	Kaiserslautern	RhPf	07 3 35 049	19 3*	3400/5484
Weilers	Gelnhausen	Hess	06 1 40 068	14 1*	3522/5571
Weilersbach	Villingen	BaWü	08 3 46 147	12 1	3463/5329
Weiler-Simmerberg, Markt	Lindau (Bodensee)	Bay	09 7 50 136	03 3*	3569/5272
Weilersteußlingen	Ehingen	BaWü	08 4 34 170	09 5	3549/5356
Weilerswist	Euskirchen	NW	05 3 33 115	55 3*	2559/5625
Weilheim	Donauwörth	Bay	09 7 33 173	08 2	4415/5417
—	Hechingen	BaWü	08 4 36 154	10 0	3494/5357
—	Tübingen	BaWü	08 4 45 161	10 4*	3503/5372
—	Tuttlingen	BaWü	08 4 46 146	09 2*	3483/5321
—	Waldshut	BaWü	08 3 47 188	12 0*	3443/5280
— an der Teck, Stadt	Nürtingen	BaWü	08 1 43 155	10 1	3540/5387
— i. OB, Stadt	Weilheim i. OB	Bay	09 1 55 149	03 7	4436/5300
Weillohe	Regensburg	Bay	09 3 43 225	06 2	4509/5420
Weilmünster, Marktflecken	Oberlahnkreis	Hess	06 1 47 059	30 2	3455/5588
Weilstetten	Balingen	BaWü	08 4 31 152	10 0	3490/5344
Weiltingen, Markt	Dinkelsbühl	Bay	09 5 32 168	11 0	3606/5434
Weiltinger Forst, gemfr. Gebiet	Dinkelsbühl	Bay	09 5 32 444	11 0	3604/5433
Weimar	Kassel	Hess	06 2 38 032	34 3*	3527/5692
Weimarschmieden	Mellrichstadt	Bay	09 6 47 147	35 3	3584/5602
Weimersheim	Weißenburg i. Bay.	Bay	09 5 47 175	11 0	4421/5435
Weinähr	Rhein-Lahn-Kreis	RhPf	07 1 41 135	31 0*	3418/5576
Weinbach	Oberlahnkreis	Hess	06 1 47 060	30 2	3449/5589
Weinberg	Feuchtwangen	Bay	09 5 35 159	11 3*	3599/5456
Weindorf	Weilheim i. OB	Bay	09 1 55 150	03 7	4441/5283
Weine	Büren	NW	05 7 32 321	36 2*	3467/5712
Weingarten	Staffelstein	Bay	09 4 46 163	11 7	4430/5557
— (Baden)	Karlsruhe	BaWü	08 2 34 165	22 3*	3466/5435
— (Pfalz)	Germersheim	RhPf	07 3 34 032	22 1	3448/5458
—, Stadt	Ravensburg	BaWü	08 4 39 140	03 1*	3548/5297
Weingarts	Forchheim	Bay	09 4 35 173	11 2	4440/5504

Weingartsgreuth – Weißensee

Gemeinde	Landkreis	Land	Statistische Kennziffer	Nummer des Natur- raumes	Koor- dinaten- schlüssel
Weingartsgreuth	Höchstadt a.d. Aisch	Bay	09 4 36 165	11 3*	4409/5513
Weinhausen	Kaufbeuren	Bay	09 7 38 165	04 7	4403/5318
Weinheim	Alzey-Worms	RhPf	07 3 31 069	22 7	3432/5511
—// Gau-	Alzey-Worms	RhPf	07 3 31 033	22 7	3431/5523
—, Stadt	Mannheim	BaWü	08 2 35 137	22 6*	3476/5490
Weinolsheim	Mainz-Bingen	RhPf	07 3 39 064	22 7	3448/5520
Weinried	Illertissen	Bay	09 7 37 152	04 6	3595/5333
Weinsberg, Stadt	Heilbronn	BaWü	08 1 38 202	10 8	3520/5446
Weinsfeld	Hilpoltstein	Bay	09 5 39 192	11 1*	4446/5446
—	Prüm	RhPf	07 2 34 130	28 0	2526/5562
Weinsheim	Bad Kreuznach	RhPf	07 1 33 112	22 8	3411/5523
—	Prüm	RhPf	07 2 34 131	27 6*	2534/5566
Weinstetten	Ulm	BaWü	08 1 47 190	04 2*	3572/5351
Weinzierlein	Fürth	Bay	09 5 36 142	11 3	4419/5477
Weiperath	Bernkastel-Wittlich	RhPf	07 2 31 130	24 3	2577/5519
Weiperfelden	Wetzlar	Hess	06 1 54 085	30 2	3468/5587
Weipertshofen	Crailsheim	BaWü	08 1 34 164	10 8	3581/5439
Weiperz	Schlüchtern	Hess	06 1 51 045	14 1	3542/5574
Weipoltshausen	Marburg	Hess	06 2 39 116	32 0	3472/5618
—	Schweinfurt	Bay	09 6 51 169	13 9	3590/5554
Weis// Heimbach-	Neuwied	RhPf	07 1 38 028	29 1*	3396/5591
Weisbach	Bad Neustadt a.d. Saale	Bay	09 6 34 147	14 0*	3576/5587
—	Mosbach	BaWü	08 2 36 167	14 4	3507/5478
Weisbrunn	Haßfurt	Bay	09 6 40 171	11 5	4405/5535
Weisel	Rhein-Lahn-Kreis	RhPf	07 1 41 136	30 4	3414/5554
—// Hoch-	Friedberg	Hess	06 1 39 022	23 4*	3474/5585
—// Nieder-	Friedberg	Hess	06 1 39 040	23 4*	3477/5586
Weisenbach	Rastatt	BaWü	08 3 42 153	15 2*	3453/5399
Weisendorf, Markt	Höchstadt a.d. Aisch	Bay	09 4 36 166	11 3	4415/5499
Weisenheim a. Berg	Bad Dürkheim	RhPf	07 3 32 049	22 0*	3438/5486
— a. Sand	Bad Dürkheim	RhPf	07 3 32 050	22 1*	3445/5487
Weisheim//Hangen-	Alzey-Worms	RhPf	07 3 31 039	22 7	3441/5508
Weisingen	Dillingen a.d. Donau	Bay	09 7 32 180	04 6*	4390/5376
Weisinger Forst, gemfr. Gebiet	Wertingen	Bay	09 7 49 444	04 6	4393/5372
Weiskirchen	Merzig-Wadern	Saar	10 0 32 920	19 0*	2559/5491
—	Offenbach	Hess	06 1 49 027	23 2	3491/5546
Weismain, Stadt	Lichtenfels	Bay	09 4 40 164	07 1*	4446/5550
Weissach	Leonberg	BaWü	08 1 40 136	12 3	3495/5412
Weißbach	Künzelsau	BaWü	08 1 39 148	12 6	3543/5462
— a.d. Alpenstraße	Berchtesgaden	Bay	09 1 35 130	02 7	4568/5290
Weißbacher Forst, gemfr. Gebiet	Berchtesgaden	Bay	09 1 35 444	02 7	4556/5286
Weißdorf	Münchberg	Bay	09 4 41 138	39 3	4489/5561
Weissenbach	Brückena u	Bay	09 6 35 133	14 0	3552/5568
—	Witzenhausen	Hess	06 2 43 050	35 7	3559/5680
Weißenberg	Amberg	Bay	09 3 31 166	08 0*	4480/5494
—, gemfr. Gebiet	Gunzenhausen	Bay	09 5 37 444	11 3	4419/5444
Weißenborn	Eschwege	Hess	06 2 31 064	35 7*	3577/5666
—	Göttingen	Ndsa	03 2 34 182	37 5	3578/5701
—	Rotenburg	Hess	06 2 41 065	35 7	3567/5660
—	Ziegenhain	Hess	06 2 45 073	35 5	3531/5632
Weißenbronn	Ansbach	Bay	09 5 31 185	11 3	4414/5466
Weißenbronner Wald, gemfr. Gebiet //					
Kloster u.	Ansbach	Bay	09 5 31 444	11 3	4411/5466
Weißenbrunn	Ebern	Bay	09 6 36 177	11 6	4407/5550
—	Kronach	Bay	09 4 38 196	07 1	4453/5563
—	Nürnberg	Bay	09 5 42 144	11 2*	4454/5477
— a. Forst	Coburg	Bay	09 4 33 229	11 7	4428/5563
— vorm Wald	Coburg	Bay	09 4 33 230	39 0	4430/5580
Weißenburg i. Bay., Stadt		Bay	09 5 18 000	11 0*	4425/5433
Weissenhasel	Rotenburg	Hess	06 2 41 066	35 7	3565/5656
Weissenhorn, Stadt	Neu-Ulm	Bay	09 7 45 162	04 6	3586/5353
Weissenhohe	Forchheim	Bay	09 4 35 166	11 2*	4446/5500
Weissenregen	Körtzing	Bay	09 2 38 152	40 4	4562/5448
Weißensberg	Lindau (Bodensee)	Bay	09 7 50 137	03 3	3555/5272
Weißensee	Füssen	Bay	09 7 35 127	03 6*	4398/5272

Weissenstadt - Welling

Gemeinde	Landkreis	Land	Statistische Kennziffer	Nummer des Natur- raumes	Koor- dinaten- schlüssel
Weissenstadt, Stadt	Wunsiedel	Bay	09 4 47 153	39 5*	4492/5552
Weissenstadter Forst-Nord, gemfr. Gebiet	Wunsiedel	Bay	09 4 47 444	39 4	4490/5554
— Forst-Süd, gemfr. Gebiet	Wunsiedel	Bay	09 4 47 444	39 4	4489/5548
Weissenstein, Stadt	Göppingen	BaWü	08 1 36 171	09 4*	3565/5397
Weissensturm, Stadt	Koblenz	RhPf	07 1 36 038	29 1	3390/5587
Weiskirchen	Obertaunuskreis	Hess	06 1 48 018	23 5	3471/5560
Weisweil	Emmendingen	BaWü	08 3 33 163	21 0	3401/5341
—	Waldshut	BaWü	08 3 47 189	12 0	3459/5279
Weisweiler	Düren	NW	05 4 32 553	55 4*	2522/5632
Weitefeld	Altenkirchen (Westerwald)	RhPf	07 1 32 113	32 2*	3424/5621
Weitenau	Lörrach	BaWü	08 3 38 182	15 5	3407/5283
Weiten	Merzig-Wadern	Saar	10 0 32 618	24 6	2539/5488
— -Gesäß	Erbach	Hess	06 1 38 089	14 4	3503/5507
Weitenried	Friedberg	Bay	09 7 34 149	06 2	4435/5351
Weitenung	Bühl	BaWü	08 3 31 149	21 0	3436/5401
Weiterdingen	Konstanz	BaWü	08 3 36 171	03 0	3483/5296
Weiterndorf	Ansbach	Bay	09 5 31 186	11 3	4414/5468
Weiterode	Rotenburg	Hess	06 2 41 067	35 7	3557/5646
Weitersbach	Birkenfeld	RhPf	07 1 34 092	24 1*	2594/5527
Weitersborn	Bad Kreuznach	RhPf	07 1 33 113	19 5*	3394/5524
Weitersburg	Koblenz	RhPf	07 1 36 039	29 1*	3400/5587
Weitersdorf	Fürth	Bay	09 5 36 143	11 3	4421/5475
Weitershain	Gießen	Hess	06 1 41 083	34 9	3497/5614
Weitershausen	Marburg	Hess	06 2 39 117	32 0	3473/5630
Weiterstadt	Darmstadt	Hess	06 1 35 039	22 5	3470/5529
Weitersweiler	Donnersbergkreis	RhPf	07 3 33 081	22 7	3427/5498
Weitingen	Horb	BaWü	08 4 37 157	12 2	3485/5369
Weitnau, Markt	Kempten (Allgäu)	Bay	09 7 39 137	03 5*	3585/5279
Weitramsdorf	Coburg	Bay	09 4 33 231	11 7	4420/5570
Weitsche	Lüchow-Dannenberg	Ndsa	03 3 36 330	86 0	4441/5878
Weitzmühlen	Verden	Ndsa	03 4 36 188	63 0	3521/5865
Weizen	Waldshut	BaWü	08 3 47 190	12 0	3460/5294
Welbhausen	Uffenheim	Bay	09 5 46 180	13 0	3587/5488
Welchenhausen	Prüm	RhPf	07 2 34 132	28 0	2511/5558
Welcherath	Mayen	RhPf	07 1 37 111	27 1	2569/5576
Welchweiler	Kusel	RhPf	07 3 36 103	19 3	3392/5494
Welda	Warburg	NW	05 7 41 524	36 0	3507/5702
Welden, Markt	Augsburg	Bay	09 7 31 176	04 6	4401/5370
Weldingsfelden	Künzelsau	BaWü	08 1 39 149	12 6	3553/5465
Weldishofer Halde, gemfr. Gebiet	Wertingen	Bay	09 7 49 444	04 6	4399/5371
Welferode	Fritzlar-Homberg	Hess	06 2 33 100	35 6	3532/5655
Welgesheim	Mainz-Bingen	RhPf	07 3 39 065	22 8*	3425/5527
Welitsch	Kronach	Bay	09 4 38 197	39 2*	4449/5579
Welkenbach	Oberwesterwaldkreis	RhPf	07 1 39 109	32 4	3409/5611
W elkendorf	Ebern	Bay	09 6 36 178	11 6*	4408/5550
Welkers	Fulda	Hess	06 2 34 139	35 3	3551/5594
Welldorf	Jülich	NW	05 4 34 717	55 4	2529/5646
Welle	Harburg	Ndsa	03 3 35 241	64 0	3553/5901
Wellen	Trier-Saarburg	RhPf	07 2 35 146	26 0	2531/5503
—	Waldeck	Hess	06 2 42 103	34 1*	3512/5768
—	Wesermünde	Ndsa	03 4 37 199	63 3	3490/5919
Wellendingen	Hochschwarzwald	BaWü	08 3 40 158	12 0*	3451/5296
—	Rottweil	BaWü	08 4 41 160	10 0	3478/5335
Wellendorf	Uelzen	Ndsa	03 3 39 288	64 3*	4414/5869
—// Borgloh-	Osnabrück	Ndsa	03 5 37 120	53 5*	3444/5784
Wellentrup	Detmold	NW	05 7 33 299	36 4	3501/5756
Wellerhop	Norderdithmarschen	SchH	01 1 37 173	69 3	3521/6009
Wellinghausen	Waldeck	Hess	06 2 42 104	33 2	3481/5682
Wellerode	Kassel	Hess	06 2 38 033	35 7*	3539/5678
Wellersen	Einbeck	Ndsa	03 2 33 151	37 2	3533/5740
Wellerstadt	Erlangen	Bay	09 5 34 138	11 3	4430/5504
Wellheim, Markt	Eichstätt	Bay	09 5 33 182	08 2	4433/5409
Wellie	Nienburg (Weser)	Ndsa	03 1 37 197	58 3	3506/5827
Welliehausen	Hameln-Pyrmont	Ndsa	03 1 34 189	37 8	3526/5780
Welling	Mayen	RhPf	07 1 37 112	29 1	2593/5577

Gemeinde	Landkreis	Land	Statistische Kennziffer	Nummer des Natur- raumes	Koor- dinaten- schlüssel
Wellingen	Merzig-Wadern	Saar	10 0 32 323	19 0*	2538/5479
Wellingerode	Eschwege	Hess	06 2 31 065	35 8	3567/5676
Wellingholzhausen	Melle	Ndsa	03 5 35 161	53 1*	3450/5780
Wellmersdorf	Coburg	Bay	09 4 33 232	07 1*	4437/5573
Wellsee	Plön	SchH	01 1 41 207	70 2	3576/6017
Wellucker Wald, gemfr. Gebiet	Eschenbach i.d. OPf.	Bay	09 3 35 444	08 0*	4476/5502
Welmbüttel	Norderdithmarschen	SchH	01 1 37 174	69 3	3516/6007
Welmlingen	Lörrach	BaWü	08 3 38 183	20 1	3392/5285
Welplage	Wittlage	Ndsa	03 5 38 139	58 2	3450/5811
Welsberg	Staffelstein	Bay	09 4 46 164	11 7	4421/5559
Welschbach	Ottweiler	Saar	10 0 33 413	19 0	2579/5474
Welschbillig	Trier-Saarburg	RhPf	07 2 35 147	26 1	2540/5524
Welschenbach	Mayen	RhPf	07 1 37 113	27 1	2576/5581
Welschensteinach	Wolfach	BaWü	08 3 48 138	15 3	3427/5349
Welschingen	Konstanz	BaWü	08 3 36 172	03 0*	3482/5298
Welschneudorf	Unterwesterwaldkreis	RhPf	07 1 42 079	32 4	3414/5582
Welsede	Grafschaft Schaumburg	Ndsa	03 1 33 193	36 6	3515/5784
—	Hameln-Pyrmont	Ndsa	03 1 34 190	36 5	3523/5763
Welshofen	Dachau	Bay	09 1 36 163	06 2	4446/5354
Welt	Eiderstedt	SchH	01 1 32 132	68 3	3486/6019
Weltenburg	Kelheim	Bay	09 2 37 166	08 2	4487/5417
Welterod	Rhein-Lahn-Kreis	RhPf	07 1 41 137	30 4	3420/5555
Weltersburg	Oberwesterwaldkreis	RhPf	07 1 39 110	32 3	3426/5598
Welver	Soest	NW	05 8 40 116	54 2*	3428/5720
Welze	Neustadt am Rübenberge	Ndsa	03 1 36 166	62 2	3537/5828
Welzheim//Klein-	Offenbach	Hess	06 1 49 015	23 2	3500/5545
—, Stadt	Waiblingen	BaWü	08 1 49 169	10 7	3547/5416
Wembach	Darmstadt	Hess	06 1 35 040	14 5	3484/5518
—	Lörrach	BaWü	08 3 38 184	15 5	3416/5293
Wemding, Stadt	Donauwörth	Bay	09 7 33 174	10 3*	4406/5416
Wemlighausen	Wittgenstein	NW	05 8 42 237	33 3	3459/5660
Wemmetsweiler	Ottweiler	Saar	10 0 33 119	19 0*	2578/5471
Wenau	Düren	NW	05 4 32 554	56 0*	2523/5628
Wendeburg	Braunschweig	Ndsa	03 7 32 181	62 3	3595/5800
Wendel, Stadt// Sankt	Sankt Wendel	Saar	10 0 37 112	19 0*	2584/5482
Wendelsheim	Alzey-Worms	RhPf	07 3 31 070	22 7*	3427/5514
—	Tübingen	BaWü	08 4 45 162	12 2*	3496/5374
Wendelstein, Markt	Schwabach	Bay	09 5 45 156	11 3	4438/5469
Wenden	Braunschweig	Ndsa	03 7 32 182	62 4	3603/5800
—	Calw	BaWü	08 4 33 209	15 0	3475/5387
—	Nienburg (Weser)	Ndsa	03 1 37 198	62 2	3527/5833
—	Olpe	NW	05 8 38 117	33 6	3421/5648
Wendenborstel	Nienburg (Weser)	Ndsa	03 1 37 199	62 2*	3530/5835
Wendershausen	Fulda	Hess	06 2 34 140	35 3	3572/5611
—	Witzenhausen	Hess	06 2 43 051	35 8	3561/5687
Wendersreuth	Neustadt a.d. Waldnaab	Bay	09 3 40 166	40 1*	4507/5513
Wendesse	Peine	Ndsa	03 2 40 165	62 3	3584/5805
Wendessen	Wolfenbüttel	Ndsa	03 7 36 193	51 2	4404/5781
Wendewisch	Lüneburg	Ndsa	03 3 37 214	87 6	4410/5914
Wendhausen	Braunschweig	Ndsa	03 7 32 184	62 4	4407/5799
—	Hildesheim-Marienburg	Ndsa	03 2 35 212	52 0*	3573/5778
—	Lüneburg	Ndsa	03 3 37 215	64 2	4404/5903
—, gemfr. Gebiet	Braunschweig	Ndsa	03 7 32 520+	62 4	4407/5802
Wendisch Evern	Lüneburg	Ndsa	03 3 37 216	64 2*	3598/5899
Wendlingen am Neckar, Stadt	Nürtingen	BaWü	08 1 43 156	10 1	3529/5393
Wendschott	Helmstedt	Ndsa	03 7 35 183	64 2*	4422/5815
Wendthagen-Ehlen	Schaumburg-Lippe	Ndsa	03 1 38 173	37 8*	3514/5795
Wendtorf	Plön	SchH	01 1 41 208	70 2	3583/6031
Weng	Griesbach i. Rottal	Bay	09 2 36 145	06 0	4585/5369
—	Landshut	Bay	09 2 40 166	06 2*	4527/5391
Wengen	Hilpoltstein	Bay	09 5 39 193	08 2	4439/5436
—	Kempten (Allgäu)	Bay	09 7 39 138	03 4	3586/5283
—	Neuburg a.d. Donau	Bay	09 7 44 193	04 8	4428/5392
—	Wertingen	Bay	09 7 49 157	04 6	4396/5377

Wengern – Wernsbach

Gemeinde	Landkreis	Land	Statistische Kennziffer	Nummer des Natur- raumes	Koor- dinaten- schlüssel
Wengern	Ennepe-Ruhr-Kreis	NW	05 9 34 616	33 7	2593/5696
Wengsel	Grafschaft Bentheim	Ndsa	03 5 33 171	54 4*	2578/5802
Wenholthausen (Sauerland)	Meschede	NW	05 8 37 314	33 5*	3442/5683
Wenigenhasungen	Wolfhagen	Hess	06 2 44 031	34 1*	3516/5688
Wenigerath	Bernkastel-Wittlich	RhPf	07 2 31 131	24 3	2581/5522
Wenighörsbach	Aschaffenburg	Bay	09 6 32 140	14 2	3513/5543
Wenigmünchen	Fürstenfeldbruck	Bay	09 1 40 165	06 2	4442/5349
Wenigumstadt	Obernburg a. Main	Bay	09 6 49 143	23 1*	3503/5528
Wenings, Stadt	Büdingen	Hess	06 1 34 100	35 0	3514/5583
Wenkbach	Marburg	Hess	06 2 39 118	34 8	3480/5623
Wenkheim	Tauberbischofsheim	BaWü	08 2 39 186	12 9	3550/5507
Wennbüttel	Süderdithmarschen	SchH	01 1 47 191	69 3	3521/6001
Wennebostel	Burgdorf	Ndsa	03 3 31 179	62 2*	3551/5823
Wennenkamp	Grafschaft Schaumburg	Ndsa	03 1 33 194	36 4	3510/5779
Wennigloh	Arnsberg	NW	05 8 32 426	33 4*	3432/5694
Wennigsen	Melle	Ndsa	03 5 35 162	53 1	3451/5785
— (Deister)	Hannover	Ndsa	03 1 35 183	52 1*	3539/5794
Wenningstedt (Sylt)	Südtondern	SchH	01 1 48 184	68 0	3456/6089
Wenschdorf	Miltenberg	Bay	09 6 48 140	14 4	3520/5504
Wense	Bremervörde	Ndsa	03 4 31 214	63 4	3524/5914
—	Peine	Ndsa	03 2 40 166	62 3	3593/5804
Wensin	Segeberg	SchH	01 1 44 196	70 2	3592/5984
Wentorf	Gifhorn	Ndsa	03 3 34 243	64 2	4409/5847
— b. Hamburg	Herzogtum Lauenburg	SchH	01 1 35 234	69 5	3583/5929
— (Amt Sandesneben)	Herzogtum Lauenburg	SchH	01 1 35 235	70 2	3597/5950
Wenzen	Gandersheim	Ndsa	03 7 33 175	37 7*	3555/5748
—, gemfr. Gebiet	Gandersheim	Ndsa	03 7 33 529+	37 7	3556/5752
Wenzenbach	Regensburg	Bay	09 3 43 226	40 6*	4514/5438
Wenzendorf	Harburg	Ndsa	03 3 35 242	64 0*	3552/5913
Wenzigerode	Fritzlar-Homberg	Hess	06 2 33 101	34 1	3512/5661
Weppersdorf	Forchheim	Bay	09 4 35 167	11 3	4422/5510
Werbach	Tauberbischofsheim	BaWü	08 2 39 187	12 9*	3546/5503
Werbachhausen	Tauberbischofsheim	BaWü	08 2 39 188	12 9	3549/5504
Werbe//Nieder-	Waldeck	Hess	06 2 42 076	34 0	3500/5675
—//Ober-	Waldeck	Hess	06 2 42 080	34 0	3498/5677
Werbeln	Saarlouis	Saar	10 0 35 815	19 0*	2558/5456
Werder	Braunschweig	Ndsa	03 7 32 185	62 0	3503/5871
—	Hildesheim-Marienburg	Ndsa	03 2 35 213	37 9	3577/5768
Werdohl, Stadt	Lüdenscheid	NW	05 8 31 113	33 6	3414/5681
Werdorf	Wetzlar	Hess	06 1 54 086	34 8*	3458/5607
Werdum	Wittmund	Ndsa	03 6 34 162	61 1	3415/5948
Werkel	Fritzlar-Homberg	Hess	06 2 33 102	34 3	3521/5669
Werkhausen	Altenkirchen (Westerwald)	RhPf	07 1 32 114	32 4*	3396/5621
Werl, Stadt	Soest	NW	05 8 40 117	54 2	3424/5713
Werlaburgdorf	Goslar	Ndsa	03 7 34 114	51 0*	4400/5770
Werleshausen	Witzenhausen	Hess	06 2 43 052	35 8	3564/5688
Werlte	Aschendorf-Hümmling	Ndsa	03 5 31 161	59 2	3411/5858
Wermelskirchen, Stadt	Rhein-Wupper-Kreis	NW	05 1 39 213	33 8	2584/5667
Wermerichshausen	Bad Kissingen	Bay	09 6 33 162	13 8	3590/5568
Wermertshausen	Marburg	Hess	06 2 39 119	34 9	3493/5618
Wermutshausen	Mergentheim	BaWü	08 1 42 160	12 9	3568/5476
Wernau (Neckar), Stadt	Esslingen	BaWü	08 1 35 139	10 1	3531/5395
Wernberg, Markt	Nabburg	Bay	09 3 37 148	40 1	4512/5489
Wernborn	Usingen	Hess	06 1 53 039	30 2	3469/5580
Werne a.d. Lippe, Stadt	Lüdinghausen	NW	05 5 35 112	54 1	3406/5726
Werneck	Schweinfurt	Bay	09 6 51 170	13 4	3578/5539
Wernersberg	Landau-Bad Bergzabern	RhPf	07 3 37 083	17 1	3421/5451
Wernersreuth	Tirschenreuth	Bay	09 3 47 160	40 0*	4527/5537
Wernersreuther Wald, gemfr. Gebiet	Tirschenreuth	Bay	09 3 47 444	40 0	4525/5539
Wernfeld	Gemünden a. Main	Bay	09 6 37 135	14 1*	3552/5543
Wernfels	Schwabach	Bay	09 5 45 157	11 3	4418/5452
Wernges	Lauterbach	Hess	06 1 44 068	35 5	3529/5615
Wernsbach b. Ansbach	Ansbach	Bay	09 5 31 187	11 3	4398/5470
— b. Windsbach	Ansbach	Bay	09 5 31 188	11 3	4413/5460

Wernsdorf – Westeraccumersiel

Gemeinde	Landkreis	Land	Statistische Kennziffer	Nummer des Natur- raumes	Koor- dinaten- schlüssel
Wernsdorf	Bamberg	Bay	09 4 31 242	11 2	4429/5525
Wernstein	Kulmbach	Bay	09 4 39 164	07 1	4456/5554
Wernswig	Fritzlar-Homberg	Hess	06 2 33 103	34 3*	3525/5651
Weroth	Unterwesterwaldkreis	RhPf	07 1 42 080	32 4	3425/5592
Werpeloh	Aschendorf-Hümmling	Ndsa	03 5 31 162	59 2*	2601/5861
Wersau	Dieburg	Hess	06 1 36 049	23 1*	3490/5515
Werschau	Limburg	Hess	06 1 45 049	31 1	3440/5579
Wersche	Osnabrück	Ndsa	03 5 37 184	53 5	3446/5790
Werschenrege	Osterholz	Ndsa	03 4 33 163	63 3	3482/5898
Werschweiler	Sankt Wendel	Saar	10 0 37 622	19 0*	2589/5480
Wersen	Tecklenburg	NW	05 5 39 412	53 5	3428/5798
Wershofen	Ahrweiler	RhPf	07 1 31 082	27 2	2557/5590
Werste	Minden	NW	05 7 39 616	53 1	3485/5788
Wertach, Markt	Sonthofen	Bay	09 7 48 143	03 5*	3606/5275
Werth, Stadt	Borken	NW	05 5 33 423	57 6	2535/5742
Wertheim, Stadt	Tauberbischofsheim	BaWü	08 2 39 189	14 1*	3536/5513
Werther (Westf.), Stadt	Halle (Westf.)	NW	05 7 34 517	53 1*	3460/5771
Wertherbruch	Rees	NW	05 1 38 316	57 6	2535/5740
Wertingen, Stadt	Wertingen	Bay	09 7 49 158	04 6*	4403/5381
Werxhausen	Duderstadt	Ndsa	03 2 32 138	37 4*	3582/5709
Weschnitz	Bergstraße	Hess	06 1 32 099	14 5*	3488/5502
—//Lauten-	Bergstraße	Hess	06 1 32 050	14 5	3481/5501
Weseby	Flensburg	SchH	01 1 34 237	70 0	3534/6070
Wesel//Bramsche-	Lingen	Ndsa	03 5 34 123	58 1	2593/5814
—, Stadt	Rees	NW	05 2 38 114	57 6*	2542/5724
Weselberg	Pirmasens	RhPf	07 3 40 055	18 0	3399/5467
Weselerwald	Rees	NW	05 2 38 719	57 8	2551/5731
Weseloh	Grafschaft Hoya	Ndsa	03 1 32 218	59 4	3493/5852
Wesenberg//Groß	Stormarn	SchH	01 1 46 135	70 2	4404/5966
—//Klein	Stormarn	SchH	01 1 46 152	70 2	4404/5965
Wesendorf	Gifhorn	Ndsa	03 3 34 244	64 1	4400/5830
Wesenstedt	Grafschaft Diepholz	Ndsa	03 1 31 179	59 4	3481/5847
Wesselburen, Stadt	Norderdithmarschen	SchH	01 1 37 175	68 4	3495/6009
Wesselburener Deichhausen	Norderdithmarschen	SchH	01 1 37 176	68 4	3496/6005
Wesselburenerkoog	Norderdithmarschen	SchH	01 1 37 177	68 4	3492/6012
Wesseling	Köln	NW	05 3 34 118	55 1	2569/5632
Wesseln	Hildesheim-Marienburg	Ndsa	03 2 35 214	37 9	3571/5773
—	Norderdithmarschen	SchH	01 1 37 178	69 3*	3505/6008
Wesseloh	Soltau	Ndsa	03 3 38 162	64 0*	3550/5895
Wessenstedt	Uelzen	Ndsa	03 3 39 289	64 3	3598/5882
Wessental	Tauberbischofsheim	BaWü	08 2 39 190	14 1	3529/5510
Wessingen	Hechingen	BaWü	08 4 36 155	10 0	3495/5355
Wessiszell	Friedberg	Bay	09 7 34 150	06 2	4432/5361
Weßling	Starnberg	Bay	09 1 52 148	03 7*	4444/5327
Wessobrunn	Weilheim i. OB	Bay	09 1 55 151	03 7	4427/5304
Wessum	Ahaus	NW	05 5 31 613	54 4	2566/5773
Westach	Wasserburg a. Inn	Bay	09 1 54 170	05 2	4503/5341
Westbevern	Münster	NW	05 5 36 513	54 0	3416/5766
Westdorf	Norden	Ndsa	03 6 33 171	61 1	2587/5947
Weste	Uelzen	Ndsa	03 3 39 290	64 2	4413/5882
Westen	Verden	Ndsa	03 4 36 189	62 7	3520/5856
—, gemfr. Gebiet	Rottenburg a.d. Laaber	Bay	09 2 46 444	06 2	4511/5395
Westenberg	Grafschaft Bentheim	Ndsa	03 5 33 172	58 0*	2573/5797
Westendorf	Grafschaft Schaumburg	Ndsa	03 1 33 195	36 6*	3510/5786
—	Kaufbeuren	Bay	09 7 38 166	04 6*	4404/5311
—	Osnabrück	Ndsa	03 5 37 185	54 0	3429/5771
—	Wertingen	Bay	09 7 49 159	04 7	4414/5383
Westenfeld	Arnsberg	NW	05 8 32 517	33 5*	3434/5687
Westenhausen	Pfaffenhofen a.d. Ilm	Bay	09 1 48 183	06 3	4467/5400
Westenholz	Fallingb. Ostel	Ndsa	03 3 33 180	64 1*	3547/5849
—	Paderborn	NW	05 7 40 315	54 0	3463/5736
Westensee	Rendsburg	SchH	01 1 42 244	70 2	3558/6016
Westeraccum	Wittmund	Ndsa	03 6 34 163	61 1	2596/5948
Westeraccumersiel	Wittmund	Ndsa	03 6 34 164	61 1	2598/5950

Westerau – Westerwiede

Gemeinde	Landkreis	Land	Statistische Kennziffer	Nummer des Natur- raumes	Koor- dinaten- schlüssel
Westerau	Stormarn	SchH	01 1 46 198	70 2	4400/5962
Westerbeck	Gifhorn	Ndsa	03 3 34 245	64 1*	4407/5821
Westerbelmhusen	Süderdithmarschen	SchH	01 1 47 192	68 4	3506/5976
Westerborstel	Norderdithmarschen	SchH	01 1 37 179	69 3	3517/6010
Westerbrak	Holzminden	Ndsa	03 2 36 183	37 7*	3538/5759
Westerbüttel	Süderdithmarschen	SchH	01 1 47 193	68 4	3509/5977
Westerbur	Wittmund	Ndsa	03 6 34 165	61 1	3400/5948
Westerburg, Stadt	Oberwesterwaldkreis	RhPf	07 1 39 111	32 3	3427/5603
Westercelle	Celle	Ndsa	03 3 32 198	62 7*	3573/5831
Westerdeichstrich	Norderdithmarschen	SchH	01 1 37 180	68 4	3490/6003
Westereiden	Lippstadt	NW	05 8 36 428	54 2	3458/5715
Westerende	Norden	Ndsa	03 6 33 172	60 2*	2589/5943
— Holzloog	Aurich (Ostfriesland)	Ndsa	03 6 31 167	60 2*	2593/5924
— Kirchloog	Aurich (Ostfriesland)	Ndsa	03 6 31 168	60 2*	2594/5925
Westeresch	Rotenburg (Wümme)	Ndsa	03 4 34 167	63 1	3530/5895
Westerfeld	Usingen	Hess	06 1 53 040	30 2	3466/5575
—//Hemmingen-	Hannover	Ndsa	03 1 35 142	52 1	3551/5799
Westerzellensen	Lüneburg	Ndsa	03 3 37 217	64 4	3583/5901
Westerhausen	Melle	Ndsa	03 5 35 164	53 5*	3451/5790
Westerheim	Memmingen	Bay	09 7 42 161	04 6	3597/5321
—	Münsingen	BaWü	08 4 38 164	09 4	3546/5375
Westerhever	Eiderstedt	SchH	01 1 32 133	68 3	3479/6028
Westerhof	Osterode am Harz	Ndsa	03 2 39 145	37 6	3577/5737
Westerholm	Flensburg	SchH	01 1 34 238	70 0	3548/6068
Westerholt	Wittmund	Ndsa	03 6 34 166	60 2*	2596/5941
—, Stadt	Recklinghausen	NW	05 6 37 113	54 3	2575/5719
Westerholte	Bersenbrück	Ndsa	03 5 32 203	58 5	3423/5819
Westerholz	Flensburg	SchH	01 1 34 239	70 0	3543/6076
—	Gifhorn	Ndsa	03 3 34 246	64 1	4403/5831
—	Rotenburg (Wümme)	Ndsa	03 4 34 168	63 1	3527/5893
Westerholzhausen	Dachau	Bay	09 1 36 164	06 2	4451/5359
Westerhorn	Pinneberg	SchH	01 1 39 163	69 8*	3545/5970
Westerhusen	Norden	Ndsa	03 6 33 173	61 1	2578/5920
Westerkappeln	Tecklenburg	NW	05 5 39 116	53 5*	3423/5798
Westerkoog//Schwabstedter	Husum	SchH	01 1 36 163	69 1*	3509/6031
Westerland, Stadt	Südtondern	SchH	01 1 48 185	68 0	3455/6086
Westerlinde	Wolfenbüttel	Ndsa	03 7 36 194	52 0*	3584/5777
Westerloh	Meppen	Ndsa	03 5 36 182	59 2	2600/5846
—	Paderborn	NW	05 7 40 316	54 0	3468/5741
Westermarschl	Norden	Ndsa	03 6 33 174	61 1*	2575/5938
— II	Norden	Ndsa	03 6 33 175	61 1	2576/5941
Westermoor	Steinburg	SchH	01 1 45 205	69 8	3541/5976
Westermühlen//Elsdorf-	Rendsburg	SchH	01 1 42 146	69 7	3535/6014
Westernach	Mindelheim	Bay	09 7 43 170	04 6	3609/5327
—	Öhringen	BaWü	08 1 44 157	12 7*	3550/5451
Westernbach	Öhringen	BaWü	08 1 44 158	12 7*	3536/5455
Westerndorf St. Peter	Rosenheim	Bay	09 1 49 165	03 8	4508/5304
Westernhausen	Künzelsau	BaWü	08 1 39 150	12 6	3540/5467
Westernkotten, Bad	Lippstadt	NW	05 8 36 329	54 2	3455/5722
Westernohe	Oberwesterwaldkreis	RhPf	07 1 39 112	32 3*	3436/5606
Westerode	Duderstadt	Ndsa	03 2 32 139	37 4	3585/5710
—	Wolfenbüttel	Ndsa	03 7 36 195	51 0	4401/5753
Westeroden//Ost- und	Bersenbrück	Ndsa	03 5 32 175	58 5	3419/5820
Wester-Ohrstedt	Husum	SchH	01 1 36 173	69 1	3512/6042
Westerrade	Segeberg	SchH	01 1 44 197	70 2	3596/5979
Westerönfeld	Rendsburg	SchH	01 1 42 245	69 8	3541/6017
Wester Schnatebüll	Südtondern	SchH	01 1 48 186	68 2*	3495/6069
Westerstede	Ammerland	Ndsa	03 8 31 114	60 3*	3428/5903
Westerstetten	Ulm	BaWü	08 1 47 191	09 7*	3570/5376
Westertimke	Bremervörde	Ndsa	03 4 31 215	63 4	3509/5900
Westervesede	Rotenburg (Wümme)	Ndsa	03 4 34 169	63 1	3537/5890
Westerwald	Grafschaft Schaumburg	Ndsa	03 1 33 196	37 8	3517/5791
Westerwalsede	Rotenburg (Wümme)	Ndsa	03 4 34 170	63 0*	3524/5878
Westerweyhe	Uelzen	Ndsa	03 3 39 291	64 3	4400/5876
Westerwiede	Osnabrück	Ndsa	03 5 37 186	54 0*	3435/5776

Gemeinde	Landkreis	Land	Statistische Kennziffer	Nummer des Natur- raumes	Koor- dinaten- schlüssel
Westerwiehe	Wiedenbrück	NW	05 7 42 518	54 0	3464/5742
Westfeld	Alfeld (Leine)	Ndsa	03 2 31 179	37 9*	3563/5768
Westgartshausen	Crailsheim	BaWü	08 1 34 165	12 7*	3581/5444
Westgroßefehn	Aurich (Ostfriesland)	Ndsa	03 6 31 169	60 2*	3402/5918
Westhausen	Aalen	BaWü	08 1 31 172	10 2*	3587/5417
Westheim	Büren	NW	05 7 32 617	36 3*	3493/5707
—	Gunzenhausen	Bay	09 5 37 170	11 0	4402/5431
—	Hammelburg	Bay	09 6 39 142	14 0	3567/5554
—	Kitzingen	Bay	09 6 43 159	13 4	3576/5512
—	Schwäbisch Hall	BaWü	08 1 46 155	12 7*	3554/5435
—	Uffenheim	Bay	09 5 46 181	13 1*	3602/5481
— b. Augsburg	Augsburg	Bay	09 7 31 177	04 6*	4412/5361
— b. Haßfurt	Haßfurt	Bay	09 6 40 172	13 7	4392/5539
— (Pfalz)	Germersheim	RhPf	07 3 34 033	22 1	3450/5457
Westhofen	Alzey - Worms	RhPf	07 3 31 071	22 7	3445/5507
—, Stadt	Iserlohn	NW	05 9 35 517	54 2*	3397/5699
Westkirchen	Warendorf	NW	05 5 40 213	54 1	3434/5750
Westl. Zeller Hölzer, gemfr. Gebiet	Roding	Bay	09 3 45 444	40 6	4528/5443
Westochtersum	Wittmund	Ndsa	03 6 34 167	60 2	3401/5943
Westre	Südtondern	SchH	01 1 48 187	69 0	3499/6081
Westrhauderfehn	Leer	Ndsa	03 6 32 218	60 0	3403/5890
Westrum	Meppen	Ndsa	03 5 36 183	59 3*	3409/5841
Westrup	Lübbecke	NW	05 7 38 318	58 2	3462/5811
Westuffeln	Hofgeismar	Hess	06 2 36 049	34 3	3522/5700
Wesuwe	Meppen	Ndsa	03 5 36 184	59 2*	2582/5847
Wethen	Waldeck	Hess	06 2 42 105	34 1	3505/5705
Wetschen	Grafschaft Diepholz	Ndsa	03 1 31 180	58 4	3463/5831
Wettbergen	Hannover	Ndsa	03 1 35 184	52 1	3547/5800
Wetteborn	Alfeld (Leine)	Ndsa	03 2 31 180	37 7	3566/5753
Wettelbrunn	Müllheim	BaWü	08 3 39 157	20 2	3402/5305
Wettelsheim	Gunzenhausen	Bay	09 5 37 171	11 0*	4419/5427
Wettenbostel	Uelzen	Ndsa	03 3 39 292	64 0	3586/5883
Wettendorf	Gifhorn	Ndsa	03 3 34 247	64 0	4404/5848
Wettenhausen	Günzburg	Bay	09 7 36 175	04 6	3601/5363
Wettensen	Alfeld (Leine)	Ndsa	03 2 31 181	37 7	3555/5765
Wetter	Melle	Ndsa	03 5 35 166	53 1	3460/5787
— (Hessen-Nassau), Stadt	Marburg	Hess	06 2 39 120	34 5*	3480/5640
— (Ruhr), Stadt	Ennepe - Ruhr - Kreis	NW	05 9 34 117	33 7	2597/5695
Wetterburg	Waldeck	Hess	06 2 42 106	34 1*	3504/5694
Wetterfeld	Gießen	Hess	06 1 41 084	34 9	3496/5601
—	Roding	Bay	09 3 45 153	40 2*	4540/5454
Wettersdorf	Buchen	BaWü	08 2 32 190	14 4	3528/5499
Wettesingen	Wolfhagen	Hess	06 2 44 032	36 0*	3512/5702
Wettges	Gelnhausen	Hess	06 1 40 069	35 0	3524/5586
Wettlingen	Bitburg	RhPf	07 2 32 133	26 1*	2529/5532
Wettmar	Burgdorf	Ndsa	03 3 31 180	62 2*	3563/5820
Wettmershagen	Gifhorn	Ndsa	03 3 34 248	62 4	4408/5808
Wettringen	Hofheim i. UFr.	Bay	09 6 41 158	13 8*	3601/5560
—	Rothenburg ob der Tauber	Bay	09 5 43 168	12 7*	3584/5458
—	Steinfurt	NW	05 5 38 121	54 4	2590/5787
Wettrup	Lingen	Ndsa	03 5 34 169	58 6	3405/5829
Wettsaasen	Alsfeld	Hess	06 1 31 090	34 9*	3504/5610
Wettstetten	Ingolstadt	Bay	09 1 42 149	08 2	4457/5410
Wettzell	Viechtach	Bay	09 2 48 131	40 4	4565/5446
Wetzen	Harburg	Ndsa	03 3 35 243	64 4	3583/5894
Wetzendorf	Lauf a.d. Pegnitz	Bay	09 5 40 147	11 3	4447/5485
Wetzhausen	Hofheim i. UFr.	Bay	09 6 41 159	13 8	3601/5563
Wetzlar, Stadt	Wetzlar	Hess	06 1 54 087	34 8*	3465/5603
Wetzldorf	Neustadt a.d. Waldnaab	Bay	09 3 40 167	39 6*	4504/5525
Wetzleben	Wolfenbüttel	Ndsa	03 7 36 196	51 2	4412/5771
Wetzlos	Hünfeld	Hess	06 2 37 074	35 5	3544/5624
Wetlinghoven, Stadt	Grevenbroich	NW	05 1 34 112	55 1*	2543/5663
Wewelsburg	Büren	NW	05 7 32 322	36 2*	3476/5719
Wewelsfleth	Steinburg	SchH	01 1 45 206	67 1	3526/5968
Weyer	Oberlahnkreis	Hess	06 1 47 061	30 2	3444/5581

Weyer – Wiehl

Gemeinde	Landkreis	Land	Statistische Kennziffer	Nummer des Natur- raumes	Koor- dinaten- schlüssel
Weyer	Rhein-Lahn-Kreis	RhPf	07 1 41 138	29 0*	3409/5562
—	Schweinfurt	Bay	09 6 51 171	13 7	3594/5543
Weyerbuch	Altenkirchen (Westerwald)	RhPf	07 1 32 115	32 4	3398/5620
Weyersfeld	Gemünden a. Main	Bay	09 6 37 136	14 0*	3557/5549
Weyhausen	Celle	Ndsa	03 3 32 199	64 0	3594/5852
—	Gifhorn	Ndsa	03 3 34 249	64 2*	4413/5815
Weyher in der Pfalz	Landau-Bad Bergzabern	RhPf	07 3 37 084	22 0*	3433/5459
Weyhers	Fulda	Hess	06 2 34 141	35 3	3557/5595
Wibbecke	Northeim	Ndsa	03 2 38 188	37 1	3554/5716
Wibbese	Lüchow-Dannenberg	Ndsa	03 3 36 331	64 2	4433/5881
Wiblingwerde//Nachrodt -	Lüdenscheid	NW	05 8 31 115	33 6	3405/5690
Wichdorf	Fritzlar-Homberg	Hess	06 2 33 104	34 3	3521/5677
Wichmannsburg	Uelzen	Ndsa	03 3 39 293	64 2	4400/5890
Wichmannshausen	Eschwege	Hess	06 2 31 066	35 7*	3568/5664
Wichsenstein	Pegnitz	Bay	09 4 43 171	08 0*	4447/5512
Wichte	Melsungen	Hess	06 2 40 062	35 7	3540/5656
—//Blandorf-	Norden	Ndsa	03 6 33 116	60 2*	2588/5943
Wichtenbeck	Uelzen	Ndsa	03 3 39 294	64 0*	3589/5868
Wickbolsen	Grafschaft Schaumburg	Ndsa	03 1 33 197	36 6	3521/5783
Wickede (Ruhr)	Soest	NW	05 8 40 118	33 7*	3421/5707
Wickendorf	Kronach	Bay	09 4 38 198	39 2	4456/5582
Wickenrode	Witzenhausen	Hess	06 2 43 053	35 7	3550/5680
Wickenrodt	Birkenfeld	RhPf	07 1 34 093	24 1*	2597/5520
Wicker	Main-Taunus-Kreis	Hess	06 1 46 045	23 5	3457/5543
Wickers	Fulda	Hess	06 2 34 142	35 3*	3570/5601
Wickersrode	Witzenhausen	Hess	06 2 43 054	35 7	3551/5669
Wickrath	Grevenbroich	NW	05 1 34 126	55 4*	2528/5666
Widdelswehr	Leer	Ndsa	03 6 32 219	61 1*	2584/5912
Widdern, Stadt	Heilbronn	BaWü	08 1 38 203	12 6	3530/5464
Widdersberg	Starnberg	Bay	09 1 52 149	03 7	4440/5320
Widdersdorf	Landshut	Bay	09 2 40 167	06 2	4500/5378
Widdershausen	Hersfeld	Hess	06 2 35 075	35 9	3571/5642
Widdersheim//Ober-	Büdingen	Hess	06 1 34 076	35 0	3495/5588
—//Unter-	Büdingen	Hess	06 1 34 096	35 0*	3494/5588
Wiebelbach	Marktheidenfeld	Bay	09 6 46 154	14 1	3538/5517
Wiebelsbach	Dieburg	Hess	06 1 36 050	23 1*	3496/5520
—//Lützel-	Erbach	Hess	06 1 38 052	14 4	3505/5516
Wiebelsberg	Gerolzhofen	Bay	09 6 38 182	13 7	3600/5528
Wiebelsheim	Rhein-Hunsrück-Kreis	RhPf	07 1 40 161	24 3*	3402/5549
—	Uffenheim	Bay	09 5 46 182	13 1*	3599/5486
Wiebelskirchen	Ottweiler	Saar	10 0 33 715	19 0*	2586/5471
Wiechs	Lörrach	BaWü	08 3 38 185	16 1	3411/5278
—	Stockach	BaWü	08 3 44 165	03 0	3493/5298
— am Randen	Konstanz	BaWü	08 3 36 173	09 1*	3473/5294
—//Feilnbach-	Bad Aibling	Bay	09 1 33 117	03 8*	4500/5293
Wieckenberg	Celle	Ndsa	03 3 32 200	62 7	3557/5834
Wied	Oberwesterwaldkreis	RhPf	07 1 39 113	32 4*	3412/5612
Wieda	Blankenburg	Ndsa	03 7 31 115	38 2	4402/5723
—, gemfr. Gebiet	Blankenburg	Ndsa	03 7 31 514+	38 2*	4402/5724
Wiedelah	Goslar	Ndsa	03 7 34 143	51 0	4403/5759
Wieden	Lörrach	BaWü	08 3 38 186	15 5	3416/5301
Wiedenborstel	Steinburg	SchH	01 1 45 207	69 3	3550/5990
Wiedenbrück, Stadt	Wiedenbrück	NW	05 7 42 113	54 0*	3452/5744
Wiedenbrügge	Schaumburg-Lippe	Ndsa	03 1 38 174	62 8*	3518/5811
Wiedensahl, Flecken	Nienburg (Weser)	Ndsa	03 1 37 200	52 2	3508/5806
Wiedenzhausen	Dachau	Bay	09 1 36 165	06 2	4444/5352
Wiedergeltingen	Mindelheim	Bay	09 7 43 171	04 7	4401/5323
Wiedersbach	Ansbach	Bay	09 5 31 189	11 3	3605/5463
Wiedingen	Soltau	Ndsa	03 3 38 163	64 1	3554/5875
Wiedma, gemfr. Gebiet	Laufen	Bay	09 1 44 444	03 9	4565/5311
Wiefelsdorf	Burglengenfeld	Bay	09 3 33 151	07 0*	4505/5460
Wiefelstede	Ammerland	Ndsa	03 8 31 115	60 3	3441/5903
Wiegboldsbur	Aurich (Ostfriesland)	Ndsa	03 6 31 170	61 0*	2589/5925
Wiegernsen	Stade	Ndsa	03 4 35 200	63 4	3537/5917
Wiehl	Oberbergischer Kreis	NW	05 3 35 121	33 9	3398/5646

Gemeinde	Landkreis	Land	Statistische Kennziffer	Nummer des Natur- raumes	Koor- dinaten- schlüssel
Wielen	Grafschaft Bentheim	Ndsa	03 5 33 173	58 0	2549/5824
Wielenbach	Weilheim i. OB	Bay	09 1 55 152	03 7	4437/5304
Wiemeringhausen	Brilon	NW	05 8 33 225	33 3	3465/5684
Wiemersdorf	Segeberg	SchH	01 1 44 198	69 8	3559/5981
Wiemerstedt	Norderdithmarschen	SchH	01 1 37 181	69 3	3507/6015
Wienbergen	Grafschaft Hoya	Ndsa	03 1 32 219	62 0	3512/5857
Wienhausen	Celle	Ndsa	03 3 32 202	62 6	3581/5828
Wiensen	Northeim	Ndsa	03 2 38 189	37 0	3543/5723
Wiepenkathen	Stade	Ndsa	03 4 35 201	63 4	3528/5939
Wiera	Ziegenhain	Hess	06 2 45 074	34 6*	3509/5638
Wieren	Uelzen	Ndsa	03 3 39 295	64 3*	4410/5862
Wiernsheim	Vaihingen	BaWü	08 1 48 150	12 3	3489/5417
Wierschem	Mayen	RhPf	07 1 37 114	29 1*	2596/5566
Wiersdorf	Bitburg	RhPf	07 2 32 134	26 1*	2532/5540
—	Bremervörde	Ndsa	03 4 31 216	63 4	3522/5907
Wiersen	Grafschaft Schaumburg	Ndsa	03 1 33 198	37 8	3521/5793
Wiershausen	Münden	Ndsa	03 2 37 147	35 8	3549/5699
—	Osterode am Harz	Ndsa	03 2 39 146	37 6	3574/5744
—//Klein	Göttingen	Ndsa	03 2 34 150	37 1	3556/5708
Wiershop	Herzogtum Lauenburg	SchH	01 1 35 236	69 6	3597/5924
Wierstorf	Gifhorn	Ndsa	03 3 34 250	64 2	4408/5848
Wierthe	Braunschweig	Ndsa	03 7 32 186	52 0	3595/5790
Wies	Lörrach	BaWü	08 3 38 187	15 5	3408/5291
—	Miesbach	Bay	09 1 45 138	03 8	4484/5294
Wiesau, Markt	Tirschenreuth	Bay	09 3 47 161	39 6	4512/5531
Wiesauer Wald, gemfr. Gebiet	Tirschenreuth	Bay	09 3 47 444	39 6	4515/5532
Wiesbach	Müldorf a. Inn	Bay	09 1 46 162	06 0	4537/5363
—	Ottweiler	Saar	10 0 33 223	19 0	2571/5471
—	Zweibrücken	RhPf	07 3 41 034	18 0	2605/5467
Wiesbaden, Landeshauptstadt	—	Hess	06 1 16 000	23 5*	3445/5550
Wiesbaum	Daun	RhPf	07 2 33 083	27 6	2547/5578
Wiesede	Wittmund	Ndsa	03 6 34 168	60 2*	3418/5925
Wiesederfehn	Wittmund	Ndsa	03 6 34 169	60 2*	3418/5923
Wiesedermeer	Wittmund	Ndsa	03 6 34 170	60 2*	3415/5928
Wiesemscheid	Ahrweiler	RhPf	07 1 31 083	27 1	2563/5578
Wiesen	Fulda	Hess	06 2 34 143	35 2*	3555/5605
—	Lohr a. Main	Bay	09 6 45 133	14 1	3526/5552
—	Staffelstein	Bay	09 4 46 165	11 7	4425/5552
—//Nieder-	Alzey - Worms	RhPf	07 3 31 051	22 7*	3426/5510
Wiesenbach	Biedenkopf	Hess	06 1 33 062	32 0*	3459/5640
—	Crailsheim	BaWü	08 1 34 166	12 7	3577/5462
—	Heidelberg	BaWü	08 2 33 159	12 5*	3486/5469
—	Neuburg a.d. Donau	Bay	09 7 44 194	04 8	4426/5384
Wiesenbronn	Kitzingen	Bay	09 6 43 160	13 7*	3593/5512
Wiesener Forst, gemfr. Gebiet	Lohr a. Main	Bay	09 6 45 444	14 1	3524/5553
Wiesenfeld	Frankenberg	Hess	06 2 32 075	34 5	3482/5652
—	Karlstadt	Bay	09 6 42 156	14 1*	3548/5539
— b. Coburg	Coburg	Bay	09 4 33 233	13 8*	4422/5574
Wiesenfelden	Bogen	Bay	09 2 31 153	40 6	4540/5434
Wiesengiech	Bamberg	Bay	09 4 31 243	11 2	4428/5537
Wiesenhofen	Beilngries	Bay	09 3 32 154	08 2	4457/5435
Wiesens	Aurich (Ostfriesland)	Ndsa	03 6 31 171	60 2*	3404/5925
Wiesensteig, Stadt	Göppingen	BaWü	08 1 36 172	09 4	3546/5381
Wiesenstetten	Horb	BaWü	08 4 37 158	12 2	3482/5363
Wiesent	Regensburg	Bay	09 3 43 227	06 4*	4528/5430
Wiesental	Bruchsal	BaWü	08 2 31 147	22 3	3465/5454
Wiesentfels	Ebermannstadt	Bay	09 4 34 171	08 0	4444/5536
Wiesenthau	Forchheim	Bay	09 4 35 168	11 2*	4438/5509
Wiesentheid, Markt	Gerolzhofen	Bay	09 6 38 183	13 7	3597/5518
Wieseth	Feuchtwangen	Bay	09 5 35 160	11 3	3608/5449
Wiesethbruck	Feuchtwangen	Bay	09 5 35 161	11 3	4399/5448
Wiesing	Pfarrkirchen	Bay	09 2 44 150	06 0	4578/5360
—	Viechtach	Bay	09 2 48 132	40 4	4569/5441
Wieslautern	Pirmasens	RhPf	07 3 40 056	17 1*	3412/5442
Wieslet	Lörrach	BaWü	08 3 38 188	15 5	3410/5284

Wiesloch – Wilhelmsdorf

Gemeinde	Landkreis	Land	Statistische Kennziffer	Nummer des Natur- raumes	Koor- dinaten- schlüssel
Wiesloch, Stadt	Heidelberg	BaWü	08 2 33 160	12 5*	3478/5462
Wiesmoor	Aurich (Ostfriesland)	Ndsa	03 6 31 172	60 1	3415/5921
Wiessee//Bad	Miesbach	Bay	09 1 45 111	03 7*	4479/5286
Wieste	Aschendorf-Hümmling	Ndsa	03 5 31 163	59 2	3410/5854
Wiesthal	Lohr a. Main	Bay	09 6 45 134	14 1	3531/5544
Wiesweiler	Kusel	RhPf	07 3 36 104	19 3	3396/5501
Wietersheim	Minden	NW	05 7 39 733	58 3	3497/5801
Wietmarschen	Grafschaft Bentheim	Ndsa	03 5 33 174	58 0*	2576/5821
Wietze	Celle	Ndsa	03 3 32 203	62 7	3556/5836
Wietzen	Nienburg (Weser)	Ndsa	03 1 37 201	59 4	3506/5842
Wietzendorf	Soltau	Ndsa	03 3 38 164	64 1	3566/5866
Wietzetze	Lüchow-Dannenberg	Ndsa	03 3 36 332	64 2	4429/5895
Wiffertshausen	Friedberg	Bay	09 7 34 151	06 2	4426/5358
Wiggensbach, Markt	Kempten (Allgäu)	Bay	09 7 39 139	03 5*	3592/5291
Wiggingerhausen//Merklinghausen	Lippstadt	NW	05 8 36 321	54 2	3447/5721
Wilburgstetten	Dinkelsbühl	Bay	09 5 32 169	11 3*	3602/5433
Wildbad im Schwarzwald, Stadt	Calw	BaWü	08 4 33 210	15 1	3467/5402
Wildberg, Stadt	Calw	BaWü	08 4 33 211	15 0	3482/5388
Wildemann, Bergstadt	Zellerfeld	Ndsa	03 2 41 123	38 0	3588/5744
Wildenau	Tirschenreuth	Bay	09 3 47 162	40 1	4519/5515
Wildenauer Wald, gemfr. Gebiet	Tirschenreuth	Bay	09 3 47 444	40 0*	4522/5515
Wildenberg	Kronach	Bay	09 4 38 199	07 1	4452/5560
—	Rottenburg a.d. Laaber	Bay	09 2 46 155	06 2	4493/5399
Wildenfels	Forchheim	Bay	09 4 35 169	08 0	4454/5502
Wildenfelser Wald, gemfr. Gebiet	Forchheim	Bay	09 4 35 444	08 0	4454/5503
Wildenheid	Coburg	Bay	09 4 33 234	07 1	4438/5579
Wildenholz	Rothenburg ob der Tauber	Bay	09 5 43 169	11 4	3587/5454
Wildenranna	Wegscheid	Bay	09 2 51 135	40 9	5407/5383
Wildenrath	Erkelenz	NW	05 4 33 513	57 1	2513/5665
Wildenreuth	Neustadt a.d. Waldnaab	Bay	09 3 40 168	40 1*	4505/5518
Wildenroth	Fürstenfeldbruck	Bay	09 1 40 166	03 7	4439/5332
—, gemfr. Gebiet	Fürstenfeldbruck	Bay	09 1 40 444	03 7	4437/5334
Wildensee	Obernburg a. Main	Bay	09 6 49 144	14 1	3525/5521
Wildensorg	Bamberg	Bay	09 4 31 244	11 3	4418/5528
Wildenstein	Crailsheim	BaWü	08 1 34 167	10 8	3588/5439
—	Riedenburg	Bay	09 3 44 153	08 2	4472/5434
—	Stadtsteinach	Bay	09 4 45 143	39 2	4469/5562
Wildensteiner Forst, gemfr. Gebiet	Obernburg a. Main	Bay	09 6 49 444	14 1	3523/5521
Wildentierbach	Mergentheim	BaWü	08 1 42 161	12 7*	3571/5473
Wildenwart	Rosenheim	Bay	09 1 49 166	03 8	4523/5299
Wildeppenried	Oberviechtach	Bay	09 3 41 139	40 1*	4532/5486
Wildeshausen, Stadt	Oldenburg (Oldenburg)	Ndsa	03 8 34 120	59 3*	3462/5863
Wildewiese	Arnsberg	NW	05 8 32 518	33 6	3430/5678
Wildflecken	Brückenau	Bay	09 6 35 134	35 3*	3564/5582
Wildgutach	Emmendingen	BaWü	08 3 33 164	15 3	3434/5322
Wildnis//Blomesche	Steinburg	SchH	01 1 45 119	67 1	3529/5963
—//Engelbrechtsche	Steinburg	SchH	01 1 45 133	67 1	3530/5961
Wildpoldsried	Kempten (Allgäu)	Bay	09 7 39 140	03 5	3605/5293
Wildsachsen	Main-Taunus-Kreis	Hess	06 1 46 046	30 0	3454/5553
Wildsteig	Schongau	Bay	09 1 50 134	03 7*	4422/5285
—, gemfr. Gebiet	Schongau	Bay	09 1 50 444	03 7*	4423/5280
Wildstein	Oberviechtach	Bay	09 3 41 140	40 1	4530/5488
Wildtal	Freiburg	BaWü	08 3 34 182	15 3	3418/5322
Wildungen, Bad, Stadt	Waldeck	Hess	06 2 42 107	34 1*	3508/5665
Wilferdingen	Pforzheim	BaWü	08 2 37 143	12 5	3469/5423
Wilfingen	Säckingen	BaWü	08 3 43 160	15 5	3433/5281
Wilflingen	Rottweil	BaWü	08 4 41 164	10 0*	3480/5335
—	Saulgau	BaWü	08 4 42 198	04 0*	3527/5333
Wilgartswiesen	Pirmasens	RhPf	07 3 40 057	17 1*	3418/5553
Wilhams//Missen-	Sonthofen	Bay	09 7 48 125	03 5	3585/5274
Wilhelm-Lübke-Koog//Friedrich-	Südtondern	SchH	01 1 48 194	68 2	3476/6082
—//Sankt	Freiburg	BaWü	08 3 34 168	15 5	3422/5307
—Koog//Kaiser-	Süderdithmarschen	SchH	01 1 47 147	68 4	3496/5977
Wilhelmsdorf	Neustadt a.d. Aisch	Bay	09 5 41 192	11 3	4407/5492
—	Ravensburg	BaWü	08 4 39 141	03 2	3532/5303

Wilhelmsdorf – Wimmental

Gemeinde	Landkreis	Land	Statistische Kennziffer	Nummer des Natur- raumes	Koor- dinaten- schlüssel
Wilhelmsdorf	Usingen	Hess	06 1 53 041	30 2	3463/5579
Wilhelmsfeld	Heidelberg	BaWü	08 2 33 161	14 4	3482/5481
Wilhelmshausen	Kassel	Hess	06 2 38 034	34 3*	3540/5697
Wilhelmshaven, Stadt		Nasa	03 8 13 000	61 1	3442/5933
Wilhelmsreut	Wolfstein	Bay	09 2 52 155	40 8	4610/5400
Wilhelmsthal	Kronach	Bay	09 4 38 200	39 2	4455/5575
Wilhermsdorf, Markt	Neustadt a.d. Aisch	Bay	09 5 41 193	11 3	4407/5484
Wilkenburg	Hannover	Ndsa	03 1 35 186	52 1	3552/5798
Willanzheim	Kitzingen	Bay	09 6 43 161	13 0	3588/5505
Willaringen	Säckingen	BaWü	08 3 43 161	15 5	3423/5275
Willebadessen, Stadt	Warburg	NW	05 7 41 321	36 1*	3502/5721
Willegassen	Warburg	NW	05 7 41 422	36 0	3513/5719
Willen	Wittmund	Ndsa	03 6 34 171	60 2	3415/5937
Willendorf	Stormarn	SchH	01 1 46 199	70 2	3595/5975
Willenhofen	Parsberg	Bay	09 3 42 176	08 1*	4480/5442
Willenroth // Katholisch-	Gelnhausen	Hess	06 1 40 029	35 0	3525/5576
Willenscharen	Steinburg	SchH	01 1 45 208	69 8	3553/5987
Willensen	Osterode am Harz	Ndsa	03 2 39 147	37 6	3580/5738
Willersdorf	Forchheim	Bay	09 4 35 170	11 3	4425/5513
—	Frankenberg	Hess	06 2 32 076	34 5	3489/5654
Willershausen	Eschwege	Hess	06 2 31 067	48 3	3582/5656
—	Frankenberg	Hess	06 2 32 077	34 5	3490/5652
—	Osterode am Harz	Ndsa	03 2 39 148	37 6	3576/5739
— // Nanz-	Marburg	Hess	06 2 39 067	32 0	3475/5624
Willhof	Nabburg	Bay	09 3 37 149	40 1	4518/5476
Willich	Kempen-Krefeld	NW	05 1 35 136	57 3	2536/5680
Willing	Bad Aibling	Bay	09 1 33 132	03 8	4499/5302
Willingen	Oberwesterwaldkreis	RhPf	07 1 39 114	32 2	3435/5614
—	Waldeck	Hess	06 2 42 108	33 3	3472/5684
Willinghusen	Stormarn	SchH	01 1 46 200	69 5	3579/5937
Willingshain	Hersfeld	Hess	06 2 35 076	35 5*	3536/5637
Willingshausen	Ziegenhain	Hess	06 2 45 075	34 3*	3513/5635
Willishausen	Augsburg	Bay	09 7 31 178	04 6	4407/5359
Willmandingen	Reutlingen	BaWü	08 4 40 146	09 4	3511/5360
Willmars	Mellrichstadt	Bay	09 6 47 148	35 3	3588/5596
Willmatshofen	Augsburg	Bay	09 7 31 179	04 6	4400/5350
Willmenrod	Oberwesterwaldkreis	RhPf	07 1 39 115	32 3	3427/5601
Willmering	Cham	Bay	09 3 34 147	40 2*	4549/5456
Willmersbach	Neustadt a.d. Aisch	Bay	09 5 41 194	11 3	4407/5498
Willmersreuth	Kulmbach	Bay	09 4 39 165	07 1	4454/5552
Willofs	Lauterbach	Hess	06 1 44 069	35 5	3533/5616
—	Marktobendorf	Bay	09 7 41 147	04 6	3607/5305
Willprechtzell	Aichach	Bay	09 1 31 181	04 8	4426/5378
Willroth	Altenkirchen (Westerwald)	RhPf	07 1 32 116	32 4	3396/5604
Willsbach	Heilbronn	BaWü	08 1 38 204	10 8	3526/5444
Willstätt	Kehl	BaWü	08 3 35 144	21 0	3418/5379
Willwerath	Prüm	RhPf	07 2 34 133	28 0*	2533/5568
Willwerscheid	Bernkastel-Wittlich	RhPf	07 2 31 132	27 0	2566/5545
Wilnsdorf	Siegen	NW	05 8 39 121	33 1*	3437/5631
Wilsbach	Biedenkopf	Hess	06 1 33 063	32 0	3467/5618
Wilsche	Gifhorn	Ndsa	03 3 34 251	64 1*	3600/5820
Wilsecker	Bitburg	RhPf	07 2 32 135	26 1*	2541/5543
Wilsede	Soltau	Ndsa	03 3 38 165	64 0	3564/5893
Wilsenroth	Limburg	Hess	06 1 45 050	32 3	3430/5599
Wilsingen	Münsingen	BaWü	08 4 38 165	09 5*	3524/5349
Wilstedt	Bremervörde	Ndsa	03 4 31 217	63 4*	3506/5896
—	Stormarn	SchH	01 1 46 201	69 5	3570/5957
Wilster, Stadt	Steinburg	SchH	01 1 45 209	67 1	3525/5977
Wilsum	Grafschaft Bentheim	Ndsa	03 5 33 175	58 0	2558/5823
Wiltingen	Trier-Saarburg	RhPf	07 2 35 148	25 2*	2543/5503
Wilzenberg-Hußweiler	Birkenfeld	RhPf	07 1 34 094	19 4	2588/5509
Wimbach	Ahrweiler	RhPf	07 1 31 084	27 1*	2565/5581
Wimbern	Iserlohn	NW	05 8 35 417	33 7	3421/5604
Wimmelbach	Forchheim	Bay	09 4 35 171	11 3	4428/5509
Wimmental	Heilbronn	BaWü	08 1 38 205	10 8	3526/5447

Wimmer – Winkel

Gemeinde	Landkreis	Land	Statistische Kennziffer	Nummer des Natur- raumes	Koor- dinaten- schlüssel
Wimmer	Wittlage	Ndsa	03 5 38 140	53 3*	3461/5800
Wimmersbüll	Südtondern	SchH	01 1 48 188	69 0*	3492/6083
Wimpasing	Freising	Bay	09 1 39 176	06 2	4484/5373
Wimpfen, Stadt// Bad	Heilbronn	BaWü	08 1 38 206	12 5*	3511/5454
Wimsheim	Leonberg	BaWü	08 1 40 137	12 3*	3487/5413
Winbuch	Amberg	Bay	09 3 31 167	08 1	4492/5462
Wincheringen	Trier-Saarburg	RhPf	07 2 35 149	26 0	2531/5497
Windach	Landsberg a. Lech	Bay	09 1 43 168	03 7	4429/5326
Windberg	Bogen	Bay	09 2 31 154	40 6	4555/5423
Windbergen	Süderdithmarschen	SchH	01 1 47 194	69 3	3508/5990
Windberger Forst, gemfr. Gebiet	Hofheim i. Ufr.	Bay	09 6 41 444	11 6	4402/5548
Windeby	Eckernförde	SchH	01 1 31 165	70 1	3553/6037
Windeck	Rhein-Sieg-Kreis	NW	05 3 37 131		
Windecken, Stadt	Hanau	Hess	06 1 43 031	23 4	3491/5565
Windelsbach	Rothenburg ob der Tauber	Bay	09 5 43 170	11 4	3594/5474
Wihden	Germersheim	RhPf	07 3 34 034	22 1	3435/5440
—	Ingolstadt	Bay	09 1 42 150	06 3	4455/5396
—	Rhein-Lahn-Kreis	RhPf	07 1 41 139	32 4	3417/5578
—	Riedenburg	Bay	09 3 44 154	08 2	4466/5424
—	Usingen	Hess	06 1 53 042	30 2	3456/5583
—	Wasserburg a. Inn.	Bay	09 1 54 171	05 2*	4511/5337
— a. Aign	Pfaffenhofen a.d. Ilm	Bay	09 1 48 184	06 2*	4464/5391
— b. Scheyern	Pfaffenhofen a.d. Ilm	Bay	09 1 48 185	06 2	4467/5375
Windenreute	Emmendingen	BaWü	08 3 33 165	20 2*	3417/5332
Winderatt	Flensburg	SchH	01 1 34 240	70 0	3540/6068
Windesheim	Bad Kreuznach	RhPf	07 1 33 114	22 8	3415/5530
Windhagen	Neuwied	RhPf	07 1 38 077	32 4	2595/5612
Windhausen	Alsfeld	Hess	06 1 31 091	35 0	3514/5613
—	Gandersheim	Ndsa	03 7 33 176	37 6*	3583/5739
Windheim	Bad Kissingen	Bay	09 6 33 163	14 0	3579/5570
—	Hammelburg	Bay	09 6 39 143	14 0	3560/5557
—	Kronach	Bay	09 4 38 201	39 2	4453/5588
—	Marktheidenfeld	Bay	09 6 46 155	14 1	3541/5527
—	Minden	NW	05 7 39 734	58 3	3501/5809
Windhorn// Schmalenbruch-	Schaumburg-Lippe	Ndsa	03 1 38 160	62 8	3519/5810
Windhorst	Grafschaft Hoya	Ndsa	03 1 32 220	59 4	3504/5844
Windischbergerdorf	Cham	Bay	09 3 34 148	40 2*	4552/5456
Windischbuch	Tauberbischofsheim	BaWü	08 2 39 191	12 8	3544/5478
Windischbuchen	Miltenberg	Bay	09 6 48 141	14 4	3524/5502
Windischenbach	Öhringen	BaWü	08 1 44 159	10 8*	3535/5449
Windischengrün	Naila	Bay	09 4 42 146	39 3*	4480/5571
Windischenlaibach	Bayreuth	Bay	09 4 32 186	07 0*	4482/5525
Windischeschenbach, Stadt	Neustadt a.d. Waldnaab	Bay	09 3 40 169	40 1	4511/5519
Windischhausen	Gunzenhausen	Bay	09 5 37 172	08 2	4415/5426
Windischletten	Bamberg	Bay	09 4 31 245	11 2	4428/5541
Windorf, Markt	Vilshofen	Bay	09 2 50 156	40 8	4590/5388
Windpassing	Wegscheid	Bay	09 2 51 136	40 9	5398/5487
Windsbach, Stadt	Ansbach	Bay	09 5 31 190	11 3	4414/5457
Windsberg	Pirmasens	RhPf	07 3 40 058	18 0	3393/5454
Windschlag	Offenburg	BaWü	08 3 41 153	21 0	3423/5376
Windsfeld	Gunzenhausen	Bay	09 5 37 173	11 0*	4412/5439
Windshausen	Bad Neustadt a.d. Saale	Bay	09 6 34 148	14 0	3581/5578
Windsheim, Stadt// Bad	Uffenheim	Bay	09 5 46 183	13 1*	3603/5486
Windten	Landshtut	Bay	09 2 40 168	06 0	4511/5371
Wineden	Memmingen	Bay	09 7 42 162	04 6	3606/5311
Wingershausen	Büdingen	Hess	06 1 34 101	35 0	3509/5592
Wingert// Stein-	Oberwesterwaldkreis	RhPf	07 1 39 099	33 0	3410/5621
Wingeshausen	Wittgenstein	NW	05 8 42 238	33 3	3450/5659
Wingsbach	Untertaunuskreis	Hess	06 1 52 080	30 4	3439/5559
Wingst	Land Hadeln	Ndsa	03 4 32 166	63 3*	3502/5955
Winhöring	Altötting	Bay	09 1 32 154	05 4*	4548/5348
Winkel	Bergstraße	Hess	06 1 32 100	14 5	3482/5505
—	Gifhorn	Ndsa	03 3 34 252	62 6	3602/5815
—	Rheingaukreis	Hess	06 1 50 023	23 6*	3428/5540
— (Eifel)	Daun	RhPf	07 2 33 084	27 0*	2568/5557

Winkelbach – Winterzhofen

Gemeinde	Landkreis	Land	Statistische Kennziffer	Nummer des Natur- raumes	Koor- dinaten- schlüssel
Winkelbach	Oberwesterwaldkreis	RhPf	07 1 39 116	32 4	3410/5612
Winkeldorf	Rotenburg (Wümme)	Ndsa	03 4 34 171	63 4	3514/5898
Winkelhaid	Nürnberg	Bay	09 5 42 145	11 1*	4450/5473
—	Schwabach	Bay	09 5 45 158	11 3	4415/5454
—, gemfr. Gebiet	Nürnberg	Bay	09 5 42 444	11 3	4449/5476
Winkelhofer Forst, gemfr. Gebiet	Bamberg	Bay	09 4 31 444	11 5	4394/5523
Winkels	Bad Kissingen	Bay	09 6 33 164	14 0*	3578/5563
—	Oberlahnkreis	Hess	06 1 47 062	32 3	3441/5601
Winkelsett	Grafschaft Hoya	Ndsa	03 1 32 221	59 3*	3468/5860
Winkelsetten	Osnabrück	Ndsa	03 5 37 187	53 4*	3437/5773
Winkl	Landsberg a. Lech	Bay	09 1 43 169	05 0*	4420/5338
—	Neumarkt i.d. OPf.	Bay	09 3 38 177	08 1	4482/5471
Winklarn, Markt	Oberviechtach	Bay	09 3 41 141	40 1*	4535/5477
Winklsaß	Mallersdorf	Bay	09 2 42 157	06 2	4512/5400
Winnemark	Eckernförde	SchH	01 1 31 166	70 1	3559/6054
Winnen	Marburg	Hess	06 2 39 121	34 9	3487/5617
—	Oberwesterwaldkreis	RhPf	07 1 39 117	32 3	3429/5604
Winnenberg// Sonnenberg -	Birkenfeld	RhPf	07 1 34 085	19 4	2592/5505
Winnenden, Stadt	Waiblingen	BaWü	08 1 49 170	12 3*	3529/5416
Winnerath	Ahrweiler	RhPf	07 1 31 085	27 2	2562/5588
Winnerod	Gießen	Hess	06 1 41 085	34 9	3490/5608
Winnert	Husum	SchH	01 1 36 174	69 1*	3513/6034
Winnigstedt	Wolfenbüttel	Ndsa	03 7 36 197	51 2*	4417/5771
Winningen	Koblenz	RhPf	07 1 36 040	29 1	3494/5576
Winweiler	Donnersbergkreis	RhPf	07 3 33 082	19 3	3417/5493
Winringen	Prüm	RhPf	07 2 34 134	28 0*	2530/5558
Winseldorf	Steinburg	SchH	01 1 45 210	69 3*	3539/5979
Winsen	Segeberg	SchH	01 1 44 199	69 4	3566/5967
— (Aller)	Celle	Ndsa	03 3 32 204	62 7*	3561/5839
— (Luhe), Stadt	Harburg	Ndsa	03 3 35 244	64 4*	3580/5915
Winsing	Deggendorf	Bay	09 2 32 157	40 7*	4586/5407
Winterbach	Bad Kreuznach	RhPf	07 1 33 115	19 5*	3402/5527
—	Günzburg	Bay	09 7 36 176	04 6	3610/5371
—	Sankt Wendel	Saar	10 0 37 623	19 0	2580/5482
—	Waiblingen	BaWü	08 1 49 171	10 7	3535/5408
— (Pfalz)	Zweibrücken	RhPf	07 3 41 035	18 0	2607/5464
Winterberg, Stadt	Brilon	NW	05 8 33 113	33 3	3467/5673
Winterborn	Donnersbergkreis	RhPf	07 3 33 083	19 3	3418/5512
Winterburg	Bad Kreuznach	RhPf	07 1 33 116	19 5	3403/5526
Winterhausen, Markt	Ochsenfurt	Bay	09 6 50 161	13 3*	3572/5508
Winterkasten	Bergstraße	Hess	06 1 32 101	14 5	3484/5507
Winterlingen	Balingen	BaWü	08 4 31 153	09 5*	3509/5338
Wintermoor	Soltau	Ndsa	03 3 38 166	64 0*	3553/5895
Winternheim// Groß-	Mainz-Bingen	RhPf	07 3 39 023	22 7	3434/5534
—// Klein-	Mainz-Bingen	RhPf	07 3 39 032	22 7	3443/5534
Winterrieden	Illertissen	Bay	09 7 37 153	04 6	3591/5332
Wintersbach	Aschaffenburg	Bay	09 6 32 141	14 1	3522/5525
Winterscheid	Prüm	RhPf	07 2 34 135	28 0	2518/5566
—	Ziegenhain	Hess	06 2 45 076	34 6	3502/5643
Wintersdorf	Rastatt	BaWü	08 3 42 154	22 2	3437/5412
—	Trier-Saarburg	RhPf	07 2 35 150	26 0*	2536/5517
Wintersheim	Mainz-Bingen	RhPf	07 3 39 066	22 7	3448/5515
Wintershof	Eichstätt	Bay	09 5 33 183	08 2	4440/5419
Winterspelt	Prüm	RhPf	07 2 34 136	28 0	2515/5564
Winterspüren	Stockach	BaWü	08 3 44 166	03 2	3504/5302
Wintersteig, gemfr. Gebiet	Pfarrkirchen	Bay	09 2 44 444	06 0	4571/5348
Winterstetten	Wangen	BaWü	08 4 47 148	04 1*	3582/5292
Winterstettendorf	Biberach	BaWü	08 4 32 196	03 2	3555/5317
Winterstettenstadt	Biberach	BaWü	08 4 32 197	04 1*	3555/5319
Wintersulgen	Überlingen	BaWü	08 3 45 174	03 2	3526/5300
Wintersweiler	Lörrach	BaWü	08 3 38 189	20 1	3393/5283
Winterwerb	Rhein-Lahn-Kreis	RhPf	07 1 41 140	30 4	3410/5567
Winterweyhe	Lüchow-Dannenberg	Ndsa	03 3 36 333	64 2	4426/5865
Winterzhofen	Beilngries	Bay	09 3 32 155	08 2*	4461/5441

Wintrich – Wittelsberg

Gemeinde	Landkreis	Land	Statistische Kennziffer	Nummer des Natur- raumes	Koor- dinaten- schlüssel
Wintrich	Bernkastel-Wittlich	RhPf	07 2 31 133	25 0*	2569/5528
Winz	Ennepe-Ruhr-Kreis	NW	05 9 34 516	33 7	2580/5697
Winzeln	Rottweil	BaWü	08 4 41 161	12 2	3463/5350
Winzenburg	Alfeld (Leine)	Ndsa	03 2 31 182	37 7	3564/5756
Winzenhofen	Buchen	BaWü	08 2 32 191	12 6	3541/5469
Winzenhohl	Aschaffenburg	Bay	09 6 32 142	14 2	3516/5538
Winzer	Krumbach (Schwaben)	Bay	09 7 40 158	04 6	3605/5341
—, Markt	Deggendorf	Bay	09 2 32 158	06 4*	4579/5400
Winzerhausen	Ludwigsburg	BaWü	08 1 41 160	12 3	3519/5432
Winzerwald, gemfr. Gebiet	Krumbach (Schwaben)	Bay	09 7 40 444	04 6	3607/5343
Winzingen	Göppingen	BaWü	08 1 36 173	10 1	3560/5398
Winzlar	Nienburg (Weser)	Ndsa	03 1 37 202	52 2*	3518/5813
Wipfeld	Schweinfurt	Bay	09 6 51 172	13 3*	3584/5532
Wippenbach	Büdingen	Hess	06 1 34 102	14 3	3502/5580
Wippendorf	Flensburg	SchH	01 1 34 241	70 0	3553/6065
Wippenhausen	Freising	Bay	09 1 39 177	06 2	4477/5367
Wipperfeld	Rheinisch-Bergischer Kreis	NW	05 3 36 314	33 8	2592/5662
Wipperfürth, Stadt	Rheinisch-Bergischer Kreis	NW	05 3 36 114	33 8	2597/5665
Wippershain	Hersfeld	Hess	06 2 35 077	35 5	3554/5633
Wipplingen	Aschendorf-Hümmling	Ndsa	03 5 31 164	60 0	2595/5866
—	Ulm	BaWü	08 1 47 192	09 5	3564/5366
Wipshausen	Peine	Ndsa	03 2 40 167	62 3*	3592/5807
Wirbelau	Oberlahnkreis	Hess	06 1 47 063	32 3	3445/5590
Wirbenz	Kemnath	Bay	09 3 36 144	07 0	4488/5526
Wirdum	Norden	Ndsa	03 6 33 176	61 1*	2580/5928
Wirft	Ahrweiler	RhPf	07 1 31 086	27 2	2561/5582
Wirfus	Cochem-Zell	RhPf	07 1 35 090	27 0	2586/5563
Wirges	Unterwesterwaldkreis	RhPf	07 1 42 081	32 4	3414/5593
Wirmighausen	Waldeck	Hess	06 2 42 109	33 2*	3487/5690
Wirmsthal	Hammelnburg	Bay	09 6 39 144	13 5	3576/5558
Wirnetshof, gemfr. Gebiet	Waldmünchen	Bay	09 3 49 444	40 1	4547/5465
Wirringen	Hildesheim-Marienburg	Ndsa	03 2 35 215	52 0	3563/5797
Wirsberg, Markt	Kulmbach	Bay	09 4 39 166	39 3*	4472/5552
Wirscheid	Unterwesterwaldkreis	RhPf	07 1 42 082	32 4	3405/5594
Wirschweiler-Langweiler	Birkenfeld	RhPf	07 1 34 095	24 1*	2584/5514
Wirtheim	Gelnhausen	Hess	06 1 40 070	14 1	3518/5565
Wirzenborn	Unterwesterwaldkreis	RhPf	07 1 42 083	32 4	3419/5588
Wisch	Husum	SchH	01 1 36 175	69 1	3510/6031
—	Land Hadeln	Ndsa	03 4 32 167	67 0	3517/5946
—	Plön	SchH	01 1 41 213	70 2	3587/6032
Wischheid	Prüm	RhPf	07 2 34 137	28 1	2523/5575
Wischhafen	Stade	Ndsa	03 4 35 155	67 0	3521/5962
Wispenstein	Alfeld (Leine)	Ndsa	03 2 31 183	37 7	3558/5758
Wisper	Untertaunuskreis	Hess	06 1 52 081	30 4	3427/5558
Wissels	Fulda	Hess	06 2 34 144	35 2*	3553/5601
Wisselsheim	Friedberg	Hess	06 1 39 068	23 4	3483/5582
Wisselsing	Vilshofen	Bay	09 2 50 157	06 4	4571/5397
Wisselsrod	Fulda	Hess	06 2 34 145	35 2*	3555/5600
Wissen, Stadt	Altenkirchen (Westerwald)	RhPf	07 1 32 117	33 0	3411/5628
Wissenbach	Dillkreis	Hess	06 1 37 070	32 1*	3452/5628
Wissentrup	Detmold	NW	05 7 33 391	53 1	3483/5761
Wißgoldingen	Schwäbisch Gmünd	BaWü	08 1 45 146	10 1*	3560/5400
Wissing	Parsberg	Bay	09 3 42 177	08 2	4471/5444
Wissingen	Osnabrück	Ndsa	03 5 37 188	53 5	3446/5792
Wißmannsdorf	Bitburg	RhPf	07 2 32 136	26 1	2531/5539
Wißmar	Wetzlar	Hess	06 1 54 088	34 8*	3477/5611
Wistedt	Bremervörde	Ndsa	03 4 31 218	63 4	3522/5807
—	Harburg	Ndsa	03 3 35 245	64 0*	3545/5904
Wiswedel	Gifhorn	Ndsa	03 3 34 253	64 2	4424/5832
Witsum	Südtondern	SchH	01 1 48 189	68 0	3464/6063
Wittbek	Husum	SchH	01 1 36 176	69 1	3513/6038
Wittdün	Südtondern	SchH	01 1 48 190	68 0	3461/6055
Wittelbach	Lahr	BaWü	08 3 37 151	15 3	3422/5351
Wittelsberg	Marburg	Hess	06 2 39 122	34 7*	3489/5625

Gemeinde	Landkreis	Land	Statistische Kennziffer	Nummer des Natur- raumes	Koor- dinaten- schlüssel
Wittelshofen	Dinkelsbühl	Bay.	09 5 32 170	11 0	3608/5437
Witten, Stadt	Dinkelsbühl	NW	05 9 23 000	54 5*	2593/5701
Wittenbach	Dinkelsbühl	Bay	09 5 32 171	10 8	3603/5430
Wittenbergen	Steinburg	SchH	01 1 45 211	69 8	3544/5978
Wittenborn	Segeberg	SchH	01 1 44 200	69 8*	3580/5978
Wittenburg	Springe	Ndsa	03 1 39 159	52 1	3548/5779
Wittendorf	Freudenstadt	BaWü	08 4 35 158	12 2	3463/5365
Wittenhofen	Überlingen	BaWü	08 3 45 175	03 2	3530/5294
Wittenschwand	Säckingen	BaWü	08 3 43 162	15 5	3433/5288
Wittensee//Groß	Eckernförde	SchH	01 1 31 132	70 1	3550/6030
—//Klein	Eckernförde	SchH	01 1 31 141	70 1	3548/6029
Wittental	Freiburg	BaWü	08 3 34 183	15 3	3422/5318
Wittenwater	Uelzen	Ndsa	03 3 39 296	64 3	3595/5875
Wittenweiler	Lahr	BaWü	08 3 37 152	21 0	3408/5356
Wittenweiler	Crailsheim	BaWü	08 1 34 168	12 7	3569/5460
Wittenwuth//Stelle-	Norderdithmarschen	SchH	01 1 37 161	68 4*	3504/6014
Wittershausen	Hammelburg	Bay	09 6 39 145	14 0	3570/5561
—	Horb	BaWü	08 4 37 159	12 2*	3473/5363
Wittersheim	Sankt Ingbert	Saar	10 0 36 312	18 1	2584/5450
Wittesheim	Donauwörth	Bay	09 7 33 175	08 2	4420/5415
Wittfeitzen	Lüchow-Dannenberg	Ndsa	03 3 36 334	64 2	4429/5877
Wittgenborn	Gelnhausen	Hess	06 1 40 071	35 0	3518/5572
Wittgenstein//Kunst-	Wittgenstein	NW	05 8 42 423	33 3	3457/5643
Wittgert	Unterwesterwaldkreis	RhPf	07 1 42 084	32 4	3407 5596
Wittges	Fulda	Hess	06 2 34 146	35 3	3562/5606
Wittibreut	Pfarrkirchen	Bay	09 2 44 151	06 0	4573/5356
Wittingen, Stadt	Gifhorn	Ndsa	03 3 34 254	64 2	4415/5845
Wittislingen, Markt	Dillingen a.d. Donau	Bay	09 7 32 181	09 7*	3604/5388
Wittkiel	Flensburg	SchH	01 1 34 242	70 0	3556/6061
Wittkopsbostel	Rotenburg (Wümme)	Ndsa	03 4 34 172	63 1	3528/5897
Wittlaer	Düsseldorf-Mettmann	NW	05 1 32 216	57 5	2551/5687
Wittlage	Wittlage	Ndsa	03 5 38 141	53 3	3457/5799
Wittlekofen	Hochschwarzwald	BaWü	08 3 40 159	12 0*	3451/5294
Wittlensweiler	Freudenstadt	BaWü	08 4 35 159	12 2*	3460/5371
Wittlich, Stadt	Bernkastel-Wittlich	RhPf	07 2 31 134	25 1*	2563/5539
Wittlingen	Lörrach	BaWü	08 3 38 190	20 1*	3399/5281
—	Münsingen	BaWü	08 4 38 166	09 4	3533/5370
Wittlohe	Verden	Ndsa	03 4 36 190	62 7*	3524/5858
Wittmar	Wolfenbüttel	Ndsa	03 7 36 198	51 2	4407/5778
Wittmoldt	Plön	SchH	01 1 41 209	70 2	3589/6006
Wittmund, Stadt	Wittmund	Ndsa	03 6 34 172	60 2*	3419/5939
Wittnau	Freiburg	BaWü	08 3 34 184	20 2*	3412/5313
Wittorf	Harburg	Ndsa	03 3 35 246	64 4	3592/5912
—	Rotenburg (Wümme)	Ndsa	03 4 34 173	63 0*	3534/5875
Wittstedt	Wesermünde	Ndsa	03 4 37 202	63 3	3478/5919
Witzeeze	Herzogtum Lauenburg	SchH	01 1 35 237	69 6*	4408/5925
Witzenhausen, Stadt	Witzenhausen	Hess	06 2 43 055	35 8	3559/5690
Witzhave	Stormarn	SchH	01 1 46 202	69 6*	3589/5939
Witzhelden	Rhein-Wupper-Kreis	NW	05 1 39 121	33 8	2577/5664
Witzighausen	Neu-Ulm	Bay	09 7 45 163	04 6	3582/5353
Witzleshofen	Münchberg	Bay	09 4 41 139	39 3	4481/5553
Witzmannsberg	Passau	Bay	09 2 43 148	40 8	4604/5398
—	Staffelstein	Bay	09 4 46 166	11 7	4422/5566
Witzwort	Eiderstedt	SchH	01 1 32 134	68 3	3499/6030
Wixhausen	Darmstadt	Hess	06 1 35 041	22 5*	3474/5532
Wobbenbüll	Husum	SchH	01 1 36 177	69 1	3499/6044
Wobbeck	Helmstedt	Ndsa	03 7 35 184	51 2	4424/5779
Wochern	Merzig-Wadern	Saar	10 0 32 724	26 0	2529/5485
Wöbbel	Detmold	NW	05 7 33 392	36 4	3506/5751
Wöhle	Hildesheim-Marienburg	Ndsa	03 2 35 216	52 0*	3578/5780
Wöbningen	Lüchow-Dannenberg	Ndsa	03 3 36 335	64 2	4428/5863
Wöhr	Pfaffenhofen a.d. Ilm	Bay	09 1 48 186	06 3	4475/5403
Wöhren//Mossenberg-	Detmold	NW	05 7 33 174	36 4	3501/5758
Wölbattendorf	Hof	Bay	09 4 37 149	39 3*	4489/5574

Wölchingen – Woldert

Gemeinde	Landkreis	Land	Statistische Kennziffer	Nummer des Natur- raumes	Koor- dinaten- schlüssel
Wölchingen	Tauberbischofsheim	BaWü	08 2 39 192	12 9*	3545/5483
Wölf	Hünfeld	Hess	06 2 37 075	35 5*	3556/5627
Wölferlingen	Unterwesterwaldkreis	RhPf	07 1 42 085	32 3	3418/5603
Wölfersheim	Friedberg	Hess	06 1 39 069	23 4	3487/5585
Wölfterode	Rotenburg	Hess	06 2 41 068	35 7	3570/5654
Wölkendorf	Bamberg	Bay	09 4 31 246	08 0	4441/5542
Wöllersheim	Alfeld (Leine)	Ndsa	03 2 31 184	37 9	3569/5762
Wöllmarshausen	Göttingen	Ndsa	03 2 34 183	37 5	3575/5706
Wöllstadt // Nieder-	Friedberg	Hess	06 1 39 041	23 4	3483/5571
— // Ober-	Friedberg	Hess	06 1 39 047	23 4	3482/5573
Wöllstein	Alzey - Worms	RhPf	07 3 31 072	22 8	3425/5520
Wölmersen	Altenkirchen (Westerwald)	RhPf	07 1 32 118	32 4	3401/5620
Wölpinghausen	Schaumburg-Lippe	Ndsa	03 1 38 175	62 8	3516/5810
Wölsau	Wunsiedel	Bay	09 4 47 154	39 5*	4508/5541
Wölsauerhammer	Wunsiedel	Bay	09 4 47 155	39 5	4509/5541
Wöps	Grafschaft Hoya	Ndsa	03 1 32 222	59 4*	3502/5853
Wörderfeld	Detmold	NW	05 7 33 393	36 4	3522/5752
Wörishofen, Stadt // Bad	Mindelheim	Bay	09 7 43 115	04 7*	4395/5320
Wörleschwang	Wertingen	Bay	09 7 49 160	04 6	4397/5368
Wörldorf	Coburg	Bay	09 4 33 236	07 1*	4442/5570
Wörnersberg	Freudenstadt	BaWü	08 4 35 160	15 0	3468/5381
Wörnitz	Rothenburg ob der Tauber	Bay	09 5 43 171	11 4	3590/5458
Wörnitzhofen	Dinkelsbühl	Bay	09 5 32 173	11 0	3606/5436
Wörnitzostheim	Nördlingen	Bay	09 7 46 183	10 3	4401/5412
Wörnitzstein	Donauwörth	Bay	09 7 33 177	08 2*	4406/5400
Wörnsmühl	Miesbach	Bay	09 1 45 139	03 8*	4493/5292
Wörrstadt	Alzey - Worms	RhPf	07 3 31 073	22 7	3436/5523
Wörschweiler	Sankt Ingbert	Saar	10 0 36 125	19 1*	2594/5462
Wörsdorf	Untertaunuskreis	Hess	06 1 52 082	30 3*	3446/5568
Wört	Aalen	BaWü	08 1 31 173	10 8	3592/5431
Wörth	Erding	Bay	09 1 38 156	05 2	4493/5346
— a. Main, Stadt	Obernburg a. Main	Bay	09 6 49 145	14 1*	3511/5517
— a. Rhein	Germersheim	RhPf	07 3 34 035	22 1*	3446/5435
— a. d. Donau, Stadt	Regensburg	Bay	09 3 43 230	40 6*	4530/5430
— a. d. Isar	Landshut	Bay	09 2 40 170	06 1	4525/5387
Wöschbach	Karlsruhe	BaWü	08 2 34 167	12 5	3468/5429
Wössingen	Karlsruhe	BaWü	08 2 34 168	12 5	3471/5430
Wötzelsdorf	Kronach	Bay	09 4 38 204	07 1*	4457/5563
Woffenbach	Neumarkt i. d. OPf.	Bay	09 3 38 178	11 1	4459/5460
Wohlbach	Coburg	Bay	09 4 33 235	11 7	4423/5564
Wohld	Schleswig	SchH	01 1 43 212	69 2	3519/6030
Wohlenbeck	Land Hadeln	Ndsa	03 4 32 168	63 3*	3509/5948
Wohlendorf	Fallingb. Ostel	Ndsa	03 3 33 181	62 7	3525/5851
Wohlenhausen	Hildesheim - Marienburg	Ndsa	03 2 35 217	37 9	3575/5759
—	Nienburg (Weser)	Ndsa	03 1 37 203	59 4	3509/5837
Wohlenrode	Celle	Ndsa	03 3 32 205	64 1	3591/5837
Wohlerst	Stade	Ndsa	03 4 35 202	63 4	3527/5921
Wohlmannsgesees	Ebermannstadt	Bay	09 4 34 172	08 0	4447/5517
Wohlmuthausen	Öhringen	BaWü	08 1 44 160	12 6	3542/5458
Wohlmuthshüll	Ebermannstadt	Bay	09 4 34 173	08 0*	4444/5516
Wohlsdorf	Rotenburg (Wümme)	Ndsa	03 4 34 174	63 1	3530/5888
Wohlstreck	Grafschaft Diepholz	Ndsa	03 1 31 181	59 3*	3472/5841
Wohltorf	Herzogtum Lauenburg	SchH	01 1 35 238	69 5	3585/5932
Wohmbrechts	Lindau (Bodensee)	Bay	09 7 50 138	03 3	3564/5281
Wohnau	Gerolzhofen	Bay	09 6 38 184	13 7	3604/5537
Wohnbach	Friedberg	Hess	06 1 39 070	23 4	3488/5588
Wohnfeld	Alsfeld	Hess	06 1 31 092	35 0*	3508/5604
Wohnroth	Rhein - Hunsrück - Kreis	RhPf	07 1 40 162	24 3	2599/5547
Wohnsgehaig	Ebermannstadt	Bay	09 4 34 174	08 0	4456/5528
Wohnste	Bremervörde	Ndsa	03 4 31 219	63 4	3535/5914
Wohra	Marburg	Hess	06 2 39 123	34 5	3496/5644
Wolbeck	Münster	NW	05 5 36 615	54 1	3413/5754
Wolbrechtshausen	Northeim	Ndsa	03 2 38 190	37 2	3561/5722
Woldert	Neuwied	RhPf	07 1 38 078	32 4	3404/5608

Gemeinde	Landkreis	Land	Statistische Kennziffer	Nummer des Naturraumes	Koordinatenschlüssel
Wolf	Büdingen	Hess	06 1 34 103	23 3*	3506/5575
Wolfach, Stadt	Wolfach	BaWü	08 3 48 139	15 3	3442/5352
Wolfartsweiler	Karlsruhe	BaWü	08 2 34 166	22 3*	3460/5427
Wolfartsweiler	Saulgau	BaWü	08 4 42 199	04 0	3533/5318
Wolfegg	Ravensburg	BaWü	08 4 39 142	03 2*	3560/5299
Wolfenbüttel, Stadt	Wolfenbüttel	Ndsa	03 7 36 199	51 2*	4400/5782
Wolfenhausen	Oberlahnkreis	Hess	06 1 47 064	30 2	3451/5582
—	Tübingen	BaWü	08 4 45 163	12 2	3489/5372
Wolfenweiler	Freiburg	BaWü	08 3 34 185	20 2	3408/5315
Wolferborn	Gelnhausen	Hess	06 1 40 072	35 0	3514/5577
Wolferding	Vilsbiburg	Bay	09 2 49 148	06 0	4525/5364
Wolferkofen	Straubing	Bay	09 2 47 154	06 4*	4547/5409
Wolferlohe, gemfr. Gebiet	Burglengenfeld	Bay	09 3 33 444	08 1	4499/5463
Wolferode	Marburg	Hess	06 2 39 124	34 6	3499/5639
Wolfersdorf	Freising	Bay	09 1 39 178	06 2	4478/5371
—	Körzting	Bay	09 2 38 153	04 0	4554/5444
—	Kronach	Bay	09 4 38 202	07 1*	4449/5575
Wolfersgrün	Kronach	Bay	09 4 38 203	39 2	4467/5575
Wolfershausen	Melsungen	Hess	06 2 40 063	34 3*	3530/5672
Wolfersheim	Sankt Ingbert	Saar	10 0 36 126	18 1	2589/5451
Wolferstadt	Donauwörth	Bay	09 7 33 176	08 2	4411/5419
Wolfersweiler	Sankt Wendel	Saar	10 0 37 328	19 4	2585/5492
Wolferthau	Rottenburg a. d. Laaber	Bay	09 2 46 156	06 2	4498/5399
Wolferts	Fulda	Hess	06 2 34 147	35 3	3561/5600
Wolfertsbrunn	Dinkelsbühl	Bay	09 5 32 172	10 8*	3592/5436
Wolfertschwenden	Memmingen	Bay	09 7 42 163	04 4*	3595/5307
Wolfgang	Hanau	Hess	06 1 43 032	23 2	3497/5554
— // Sankt	Wasserburg a. Inn	Bay	09 1 54 154	05 2	4510/5343
Wolfgruben	Biedenkopf	Hess	06 1 33 064	32 0	3467/5637
Wolfhagen, Stadt	Wolfhagen	Hess	06 2 44 033	34 1*	3513/5688
Wolframs-Eschenbach, Stadt	Gunzenhausen	Bay	09 5 37 174	11 3	4407/5456
Wolfratshausen, Stadt	Wolfratshausen	Bay	09 1 56 147	03 7	4457/5308
Wolfratshauser Forst, gemfr. Gebiet	Wolfratshausen	Bay	09 1 56 444	03 7	4462/5303
Wolfring	Nabburg	Bay	09 3 37 150	07 0	4503/5475
Wolfsbach	Amberg	Bay	09 3 31 168	08 1	4494/5470
—	Bayreuth	Bay	09 4 32 187	07 1	4472/5530
—	Landshut	Bay	09 2 40 169	06 0*	4521/5383
Wolfsberg	Pegnitz	Bay	09 4 43 172	08 0	4450/5506
Wolfsbrunn	Gunzenhausen	Bay	09 5 37 175	11 0*	4412/5432
Wolfsbuch	Riedenburg	Bay	09 3 44 155	08 2	4468/5426
Wolfsburg, Stadt	—	Ndsa	03 3 13 000	62 4*	4413/5811
Wolfschlag u. Ziegelberg, gemfr. Gebiet	Neuburg a. d. Donau	Bay	09 7 44 444	04 8	4421/5383
Wolfschlügen	Nürtingen	BaWü	08 1 43 157	10 6	3522/5391
Wolfsdorf	Staffelstein	Bay	09 4 46 167	11 7*	4431/5553
Wolfsegg	Eggenfelden	Bay	09 2 34 170	06 0	4545/5364
—	Regensburg	Bay	09 3 43 228	08 1	4498/5441
Wolfsfeld	Neumarkt i. d. OPf.	Bay	09 3 38 179	08 1	4478/5475
Wolfshagen im Harz	Gandersheim	Ndsa	03 7 33 177	38 0*	3590/5753
—, gemfr. Gebiet	Gandersheim	Ndsa	03 7 33 530+	38 0	3592/5751
Wolfshausen	Marburg	Hess	06 2 39 125	34 8	3481/5622
Wolfsheim	Alzey-Worms	RhPf	07 3 31 074	22 7	3431/5526
Wolfskaute	Marburg	Hess	06 2 39 126	34 5	3493/5640
Wolfskehlen	Groß-Gerau	Hess	06 1 42 029	22 5	3464/5524
Wolfsloch	Lichtenfels	Bay	09 4 40 165	07 1	4440/5556
Wolfsmoos, gemfr. Gebiet//Sauerloh u.	Hilpoltstein	Bay	09 5 39 444	11 1	4447/5459
Wolfsmünster	Gemünden a. Main	Bay	09 6 37 137	14 0	3551/5551
Wolfstein, Stadt	Kusel	RhPf	07 3 36 105	19 3	3399/5495
Wolfterode	Eschwege	Hess	06 2 31 068	35 8	3564/5677
Wolken	Koblenz	RhPf	07 1 36 041	29 1	3391/5579
Wolkering	Regensburg	Bay	09 3 43 229	06 2	4510/5422
Wolkersdorf	Schwabach	Bay	09 5 45 118	11 3	4427/5471
—	Traunstein	Bay	09 1 53 164	03 8	4545/5305
Wolkertshofen	Eichstätt	Bay	09 5 33 184	08 2*	4446/5407
Wolketsweiler	Ravensburg	BaWü	08 4 39 143	03 2	3538/5294

Wolkshausen – Wormbach

Gemeinde	Landkreis	Land	Statistische Kennziffer	Nummer des Natur- raumes	Koor- dinaten- schlüssel
Wolkshausen	Ochsenfurt	Bay	09 6 50 162	13 0	3570/5499
Wollbach	Augsburg	Bay	09 7 31 180	04 6	4396/5365
—	Bad Neustadt a. d. Saale	Bay	09 6 34 149	14 0*	3587/5581
—	Lörrach	BaWü	08 3 38 191	20 1*	3399/5282
— b. Bad Kissingen	Bad Kissingen	Bay	09 6 33 165	14 0	3571/5571
Wollbrandshausen	Duderstadt	Ndsa	03 2 32 140	37 4	3580/5717
Wollenberg	Sinsheim	BaWü	08 2 38 160	12 5	3502/5461
Wollersdorf	Ansbach	Bay	09 5 31 191	11 3	4417/5463
Wollershausen	Osterode am Harz	Ndsa	03 2 39 149	37 6	3587/5719
Wollersheim	Düren	NW	05 4 32 758	27 5*	2540/5615
Wollerstorf	Gifhorn	Ndsa	03 3 34 255	64 2	4411/5847
Wollingst	Wesermünde	Ndsa	03 4 37 203	63 3	3490/5927
Wollishausen	Augsburg	Bay	09 7 31 181	04 6	4404/5355
Wollmar	Marburg	Hess	06 2 39 127	34 5	3477/5648
Wollmerath	Cochem-Zell	RhPf	07 1 35 091	27 0	2570/5558
Wollmerschied	Rheingaukreis	Hess	06 1 50 024	30 4	3419/5554
Wollmesheim	Landau-Bad Bergzabern	RhPf	07 3 37 085	22 0*	3433/5449
Wollmetshofen	Augsburg	Bay	09 7 31 182	04 6	4397/5351
Wollmoos	Aichach	Bay	09 1 31 182	06 2	4441/5364
Wollrode	Melsungen	Hess	06 2 40 064	34 3*	3535/5675
Wollstein	Witzenhausen	Hess	06 2 43 056	35 7	3557/5668
Wolmersdorf	Süderdithmarschen	SchH	01 1 47 195	69 3	3507/5994
Wolnzach, Markt	Pfaffenhofen a. d. Ilm	Bay	09 1 48 187	06 2	4473/5385
Wolpadingen	Säckingen	BaWü	08 3 43 163	15 5	3433/5285
Wolperode	Gandersheim	Ndsa	03 7 33 178	37 7	3573/5750
Wolpertshausen	Schwäbisch Hall	BaWü	08 1 46 156	12 6*	3561/5448
Wolpertstetten	Dillingen a. d. Donau	Bay	09 7 32 182	04 5*	4398/5393
Wolpertswende	Ravensburg	BaWü	08 4 39 144	03 2*	3546/5307
Wolsdorf	Helmstedt	Ndsa	03 7 35 185	51 2	4428/5785
Wolsfeld	Bitburg	RhPf	07 2 32 137	26 1*	2533/5530
Woltem	Fallingb. Ostel	Ndsa	03 3 33 182	64 1	3548/5871
Wolterdingen	Donauaueschingen	BaWü	08 3 32 168	12 1*	3457/5315
—	Soltau	Ndsa	03 3 38 167	64 1*	3555/5878
Woltersburg	Uelzen	Ndsa	03 3 39 297	64 3	4407/5874
Woltersdorf	Herzogtum Lauenburg	SchH	01 1 35 239	76 0	4410/5939
—	Lüchow-Dannenberg	Ndsa	03 3 36 336	86 0	4448/5869
Woltershausen-Hornsen	Alfeld (Leine)	Ndsa	03 2 31 185	37 9*	3565/5760
Wolthausen	Celle	Ndsa	03 3 32 206	62 7*	3566/5841
Woltorf	Peine	Ndsa	03 2 40 168	62 3	3590/5798
Woltringhausen	Nienburg (Weser)	Ndsa	03 1 37 204	58 4	3495/5825
Woltrup-Wehbergen	Bersenbrück	Ndsa	03 5 32 204	58 5	3428/5823
Woltwiesche	Wolfenbüttel	Ndsa	03 7 36 200	52 0	3588/5787
Woltzeten	Norden	Ndsa	03 6 33 177	61 1	2572/5920
Wolzburg	Bernkastel-Wittlich	RhPf	07 2 31 135	24 3	2578/5516
Wolzhausen	Biedenkopf	Hess	06 1 33 065	32 0	3463/5637
Wombach	Lohr a. Main	Bay	09 6 45 135	14 1	3540/5538
Womelsdorf	Wittgenstein	NW	05 8 42 239	33 3	3448/5652
Wommelshausen	Biedenkopf	Hess	06 1 33 066	32 0	3464/5625
Wommen	Eschwege	Hess	06 2 31 069	35 9	3578/5654
Womrath	Rhein-Hunsrück-Kreis	RhPf	07 1 40 163	24 1	2604/5532
Wondreb	Tirschenreuth	Bay	09 3 47 163	39 6*	4528/5530
Wonfurt	Haßfurt	Bay	09 6 40 173	13 7	4390/5543
Wonneberg	Laufen	Bay	09 1 44 150	03 9	4554/5309
Wonsees, Markt	Ebermannstadt	Bay	09 4 34 175	08 0	4450/5538
Wonsheim	Alzey-Worms	RhPf	07 3 31 075	19 3*	3425/5516
Woppenhof	Nabburg	Bay	09 3 37 151	40 1	4516/5491
Woppenroth	Rhein-Hunsrück-Kreis	RhPf	07 1 40 164	24 1*	2601/5527
Woquard	Norden	Ndsa	03 6 33 178	61 1	2572/5922
Worblingen	Konstanz	BaWü	08 3 36 174	03 0*	3490/5287
Worfelden	Groß-Gerau	Hess	06 1 42 030	22 5	3467/5532
Woringen	Memmingen	Bay	09 7 42 164	04 4	3590/5310
Workerszell	Eichstätt	Bay	09 5 33 185	08 2	4438/5421
Workerszeller Forst, gemfr. Gebiet	Eichstätt	Bay	09 5 33 444	08 2	4436/5425
Wormbach	Meschede	NW	05 8 37 615	33 5*	3448/5670

Gemeinde	Landkreis	Land	Statistische Kennziffer	Nummer des Natur- raumes	Koor- dinaten- schlüssel
Wormeln	Warburg	NW	05 7 41 525	36 0*	3509/5704
Worms, Stadt		RhPf	07 3 19 000	22 1*	3454/5499
Worndorf	Stockach	BaWü	08 3 44 167	09 1*	3500/5317
Worphausen	Osterholz	Ndsa	03 4 33 165	63 2	3497/5894
Wörpswede	Osterholz	Ndsa	03 4 33 166	63 2	3495/5899
Wortelstetten	Wertingen	Bay	09 7 49 161	04 6	4408/5384
Worth	Herzogtum Lauenburg	SchH	01 1 35 240	69 6	3594/5927
Worzeldorf	Schwabach	Bay	09 5 45 159	11 3	4434/5471
Worzdorf	Passau	Bay	09 2 43 149	40 9	5397/5390
Wremen	Wesermünde	Ndsa	03 4 37 204	61 2	3468/5946
Wrescherode	Gandersheim	Ndsa	03 7 33 179	37 6	3571/5748
Wrestedt	Uelzen	Ndsa	03 3 39 298	64 3*	4404/5864
Wrexen	Waldeck	Hess	06 2 42 110	34 1*	3499/5708
Wriedel	Uelzen	Ndsa	03 3 39 299	64 0*	3587/5878
Wrisbergholzen	Alfeld (Leine)	Ndsa	03 2 31 186	37 9*	3563/5766
Wrisse	Aurich (Ostfriesland)	Ndsa	03 6 31 173	60 2*	3406/5922
Wrist	Steinburg	SchH	01 1 45 212	69 8	3549/5978
Wrixum	Südtondern	SchH	01 1 48 191	68 0	3470/6064
Wrohm	Norderdithmarschen	SchH	01 1 37 182	69 2	3525/6009
Wuchzenhofen	Wangen	BaWü	08 4 47 149	04 1	3581/5298
Wülferode	Hannover	Ndsa	03 1 35 188	52 0	3558/5800
Wülfershausen	Karlstadt	Bay	09 6 42 157	13 5	3571/5547
— a.d. Saale	Königshofen i. Grabfeld	Bay	09 6 44 142	13 8	3596/5578
Wülfersreuth	Bayreuth	Bay	09 4 32 188	39 4*	4482/5547
Wülflingen	Springe	Ndsa	03 1 39 160	52 1	3551/5780
Wülflingen	Haßfurt	Bay	09 6 40 174	13 7*	4391/5545
Wülfrath, Stadt	Düsseldorf-Mettmann	NW	05 1 32 121	33 7	2572/5683
Wülfte	Brilon	NW	05 8 33 723	33 4	3471/5700
Wülpe	Minden	NW	05 7 39 427	37 8	3502/5790
Wünnenberg, Stadt	Büren	NW	05 7 32 618	36 2*	3479/5709
Wünschen-Moos	Lauterbach	Hess	06 1 44 070	35 0	3529/5596
Würding	Griesbach i. Rottal	Bay	09 2 36 146	05 4	4600/5358
Würgassen	Höxter	NW	05 7 36 224	36 7*	3528/5723
Würgau	Bamberg	Bay	09 4 31 247	11 2*	4435/5539
Würges	Limburg	Hess	06 1 45 051	30 3*	3448/5571
Wurm	Pforzheim	BaWü	08 2 37 144	15 0	3481/5414
—	Selbkantkreis Geilenkirchen-Heinsberg	NW	05 4 37 616	55 4*	2512/5651
Würmersheim	Rastatt	BaWü	08 3 42 155	22 2	3445/5423
Würrich	Rhein-Hunsrück-Kreis	RhPf	07 1 40 165	24 3	2593/5538
Würselen, Stadt	Aachen	NW	05 4 31 115	55 4*	2509/5632
Wurtingen	Reutlingen	BaWü	08 4 40 147	09 4	3525/5368
Würzbach	Calw	BaWü	08 4 33 212	15 0*	3473/5398
Würzburg	Erbach	Hess	06 1 38 090	14 4	3505/5501
Würzburg, Stadt		Bay	09 6 15 000	13 3*	3566/5517
Würzweiler	Donnersbergkreis	RhPf	07 3 33 084	19 3	3417/5502
Wüschheim	Rhein-Hunsrück-Kreis	RhPf	07 1 40 166	24 1*	2601/5542
Wüstems	Udingen	Hess	06 1 53 043	30 2	3456/5568
Wüstenfelden	Gerolzhofen	Bay	09 6 38 185	11 5	3599/5511
Wüstenrot	Heilbronn	BaWü	08 1 38 207	10 8	3523/5438
Wüstensachsen	Fulda	Hess	06 2 34 148	35 3*	3571/5596
Wüstenselbitz	Münchberg	Bay	09 4 41 140	39 3	4479/5564
Wüstenstein	Ebermannstadt	Bay	09 4 34 176	08 0	4446/5524
Wüstenwelsberg	Ebern	Bay	09 6 36 179	11 7	4416/5557
Wüstenzell	Marktheidenfeld	Bay	09 6 46 156	13 2	3547/5515
Wüstfeld	Hersfeld	Hess	06 2 35 078	35 5	3557/5632
Wüstring	Oldenburg (Oldenburg)	Ndsa	03 8 34 121	61 2	3456/5888
Wüstwillenroth	Gelnhausen	Hess	06 1 40 073	35 1*	3523/5587
Wulfelade	Neustadt am Rübenberge	Ndsa	03 1 36 167	62 2	3534/5827
Wulfen	Recklinghausen	NW	05 6 37 416	54 4*	2570/5732
Wulferdingsen	Minden	NW	05 7 39 617	53 1*	3483/5791
Wulfertshausen	Friedberg	Bay	09 7 34 152	06 2*	4425/5361
Wulfsen	Harburg	Ndsa	03 3 35 247	64 4	3576/5909
Wulfsmoor	Steinburg	SchH	01 1 45 213	69 8	3547/5976
Wulfsode	Uelzen	Ndsa	03 3 39 300	64 0	3583/5882

Wulfstorf – Zaisenhausen

Gemeinde	Landkreis	Land	Statistische Kennziffer	Nummer des Natur- raumes	Koor- dinaten- schlüssel
Wulfstorf	Lüneburg	Ndsa	03 3 37 218	64 2	4401/5895
Wulften	Bersenbrück	Ndsa	03 5 32 205	58 5	3432/5835
—	Osnabrück	Ndsa	03 5 37 189	53 5	3434/5788
—	Osterode am Harz	Ndsa	03 2 39 150	37 6	3581/5726
Wulkersdorf	Regensburg	Bay	09 3 43 234	40 6	4521/5446
Wulksfelde	Stormarn	SchH	01 1 46 203	69 5	3574/5955
Wullenstetten	Neu- Ulm	Bay	09 7 45 164	04 6*	3579/5354
Wulmeringhausen	Brilon	NW	05 8 33 226	33 5*	3464/5686
Wulmstorf	Verden	Ndsa	03 4 36 192	62 1*	3507/5868
—//Neu	Harburg	Ndsa	03 3 35 248	64 0*	3554/5924
Wulsbüttel	Wesermünde	Ndsa	03 4 37 205	63 3	3478/5909
Wunderbüttel	Gifhorn	Ndsa	03 3 34 256	64 2	4410/5841
Wunderthausen	Wittgenstein	NW	05 8 42 241	33 3	3465/5662
Wunsiedel, Stadt	Wunsiedel	Bay	09 4 47 156	39 5*	4500/5544
Wunstorf, Stadt	Neustadt am Rübenberge	Ndsa	03 1 36 168	52 2	3529/5810
Wuppertal, Stadt	Rehau	NW	05 1 24 000	33 7*	2580/5680
Wurlitz	Regen	Bay	09 4 44 138	39 3	4500/5568
Wurmannsquick, Markt	Regen	Bay	09 2 34 171	06 0	4558/5358
Wurmberg	Vaihingen	BaWü	08 1 48 151	12 3	3487/5415
Wurmilingen	Tübingen	BaWü	08 4 45 164	10 4*	3497/5374
—	Tuttlingen	BaWü	08 4 46 147	09 2	3484/5319
Wurmsham	Vilsbiburg	Bay	09 2 49 149	06 0	4525/5356
Wurthfleth	Wesermünde	Ndsa	03 4 37 207	61 2	3469/5907
Wurz	Neustadt a.d. Waldnaab	Bay	09 3 40 170	40 1	4513/5515
Wurzach, Stadt//Bad	Wangen	BaWü	08 4 47 150	04 1	3567/5308
Wurzenbach, gemfr. Gebiet	Neustadt a.d. Waldnaab	Bay	09 3 40 444	07 0	4495/5505
Wussegel	Lüchow-Dannenberg	Ndsa	03 3 36 337	87 6	4439/5890
Wustrow, Stadt	Lüchow-Dannenberg	Ndsa	03 3 36 338	86 0	4441/5866
Wustviel	Gerolzhofen	Bay	09 6 38 186	11 5	4394/5529
Wustvieler Forst, gemfr. Gebiet	Gerolzhofen	Bay	09 6 38 444	11 5	4390/5532
Wustweiler	Ottweiler	Saar	10 0 33 315	19 0	2575/5474
Wutöschingen	Waldshut	BaWü	08 3 47 191	12 0	3453/5280
Wutschdorf	Amberg	Bay	09 3 31 169	40 1	4499/5483
Wybeisum	Norden	Ndsa	03 6 33 179	61 1	2574/5914
Wyhl	Emmendingen	BaWü	08 3 33 166	21 0	3400/5338
Wyhlen	Lörrach	BaWü	08 3 38 192	16 0*	3401/5269
Wyk auf Föhr, Stadt	Südtondern	SchH	01 1 48 192	68 0	3472/6062
Wymeer	Leer	Ndsa	03 6 32 220	60 5	2583/5890
X					
Xanten, Stadt	Moers	NW	05 2 37 117	57 7*	2531/5725
Y					
Yach	Emmendingen	BaWü	08 3 33 167	15 3	3432/5336
Z					
Zaberfeld	Heilbronn	BaWü	08 1 38 208	12 3*	3494/5435
Zachenberg	Viechtach	Bay	09 2 48 133	40 4*	4573/5426
Zadrau	Lüchow-Dannenberg	Ndsa	03 3 36 339	86 0	4445/5880
Zahlbach	Bad Kissingen	Bay	09 6 33 166	14 0*	3570/5570
Zahling	Aichach	Bay	09 1 31 183	06 2	4428/5366
Zahmen	Lauterbach	Hess	06 1 44 071	35 0	3530/5597
Zahrenholz	Gifhorn	Ndsa	03 3 34 257	64 1	3597/5836
Zahrensen	Soltau	Ndsa	03 3 38 168	64 1	3551/5887
Zaierthofen	Illertissen	Bay	09 7 37 154	04 6	3596/5342
Zailach	Ansbach	Bay	09 5 31 192	11 3*	3608/5469
Zainingen	Münsingen	BaWü	08 4 38 167	09 4	3540/5372
Zaisenhausen	Künzelsau	BaWü	08 1 39 151	12 6	3560/5469

Zaisenhausen - Zell

Gemeinde	Lapdkreis	Land	Statistische Kennziffer	Nummer des Natur- raumes	Koor- dinaten- schlüssel
Zaisenhausen	Sinsheim	BaWü	08 2 38 161	12 5	3486/5441
Zaisersweiher	Vaihingen	BaWü	08 1 48 152	12 5*	3489/5430
Zaisertshofen	Mindelheim	Bay	09 7 43 172	04 6	4392/5333
Zäitzkofen	Mallersdorf	Bay	09 2 42 158	06 2	4515/5411
Zandt	Eichstätt	Bay	09 5 33 186	08 2	4463/5421
—	Kötzting	Bay	09 2 38 154	40 4	4553/5447
Zang	Heidenheim	BaWü	08 1 37 150	09 6	3579/5400
Zangberg	Mühl Dorf a. Inn	Bay	09 1 46 163	06 0*	4532/5349
Zangenstein	Neunburg vorm Wald	Bay	09 3 39 146	40 1	4522/5473
Zankenhausen	Fürstenfeldbruck	Bay	09 1 40 167	03 7	4434/5330
Zant	Amberg	Bay	09 3 31 170	08 1	4483/5471
Zapfendorf, Markt	Staffelstein	Bay	09 4 46 168	11 7*	4424/5543
Zarenthien	Uelzen	Ndsa	03 3 39 301	64 2	4425/5875
Zarpen	Stormarn	SchH	01 1 46 204	70 2	4402/5972
Zarten	Freiburg	BaWü	08 3 34 186	15 3	3422/5316
Zasenbeck	Gifhorn	Ndsa	03 3 34 258	64 2	4422/5838
Zastler	Freiburg	BaWü	08 3 34 187	15 5	3425/5309
Zaubach	Birkenfeld	RhPf	07 1 34 096	19 3*	2603/5508
—	Stadtsteinach	Bay	09 4 45 144	07 1*	4463/5560
Zaunsbach	Forchheim	Bay	09 4 35 172	11 2*	4444/5511
Zavelstein, Stadt	Calw	BaWü	08 4 33 213	15 0	3477/5396
Zebelin	Lüchow-Dannenberg	Ndsa	03 3 36 340	86 0	4433/5874
Zecher//Klein	Herzogtum Lauenburg	SchH	01 1 35 245	75 0	4425/5939
Zeckendorf	Bamberg	Bay	09 4 31 248	11 2*	4432/5537
Zeckern	Höchstädt a.d. Aisch	Bay	09 4 36 167	11 3	4423/5507
Zedersdorf	Coburg	Bay	09 4 33 237	11 7	4441/5569
Zedtwitz	Hof	Bay	09 4 37 150	41 1	4493/5580
Zeegendorf	Bamberg	Bay	09 4 31 249	11 2*	4433/5527
Zeetze	Lüchow-Dannenberg	Ndsa	03 3 36 341	86 0	4434/5868
Zehnhausen b. Rennerod	Oberwesterwaldkreis	RhPf	07 1 39 118	32 2	3433/5612
— b. Wallmerod	Oberwesterwaldkreis	RhPf	07 1 39 119	32 4	3423/5594
Zeholfing	Landau a.d. Isar	Bay	09 2 39 141	06 0*	4556/5395
Zeichhorn	Coburg	Bay	09 4 33 238	11 7	4432/5566
Zeil a. Main, Stadt	Haßfurt	Bay	09 6 40 175	13 7*	4399/5542
Zeilbach	Alsfeld	Hess	06 1 31 093	35 0	3510/5611
Zeilhard	Dieburg	Hess	06 1 36 051	23 1	3484/5522
Zeilhofen	Erding	Bay	09 1 38 157	06 0*	4408/5350
Zeiling	Mühl Dorf a. Inn	Bay	09 1 46 164	05 3	4532/5332
Zeilitzheim	Gerolzhofen	Bay	09 6 38 187	13 7	3591/5530
Zeiried	Oberviechtach	Bay	09 3 41 142	40 1	4526/5485
Zeirnieder Lohe, gemfr. Gebiet	Oberviechtach	Bay	09 3 41 444	40 1	4526/5486
Zeiskam	Germersheim	RhPf	07 3 34 036	22 1	3445/5455
Zeislarn	Regensburg	Bay	09 3 43 231	08 1*	4508/5438
—	Vilshofen	Bay	09 2 50 158	40 8	4588/5387
Zeitlofs, Markt	Brückenau	Bay	09 6 35 135	14 0*	3548/5569
Zell	Alsfeld	Hess	06 1 31 094	34 3*	3513/5621
—	Donnersbergkreis	RhPf	07 3 33 085	22 7	3438/5501
—	Eggenfelden	Bay	09 2 34 172	06 0	4556/5373
—	Ehingen	BaWü	08 4 34 171	04 0	3537/5341
—	Erbach	Hess	06 1 38 091	14 4	3499/5509
—	Fulda	Hess	06 2 34 149	35 2	3544/5598
—	Hilpoltstein	Bay	09 5 39 194	11 3*	4440/5446
—	Memmingen	Bay	09 7 42 165	04 4	3590/5307
—	Neuburg a.d. Donau	Bay	09 7 44 195	06 3	4444/5397
—	Pfaffenhofen a.d. Ilm	Bay	09 1 48 188	06 3*	4473/5393
—	Regen	Bay	09 2 45 137	40 4*	4583/5419
—	Riedenburg	Bay	09 3 44 156	08 2	4471/5427
—	Schweinfurt	Bay	09 6 51 173	13 9	3589/5551
— am Andelsbach	Überlingen	BaWü	08 3 45 176	04 0	3519/5315
— a. Ebersberg	Haßfurt	Bay	09 6 40 176	13 7*	4397/5537
— am Harmersbach, Stadt	Wolfach	BaWü	08 3 48 140	15 3	3431/5357
— a. Main, Markt	Würzburg	Bay	09 6 52 155	13 3*	3562/5519
— am Neckar	Esslingen	BaWü	08 1 35 140	10 6*	3527/5399
— im Wiesental, Stadt	Lörrach	BaWü	08 3 38 193	15 5	3414/5287

Zell - Zillham

Gemeinde	Landkreis	Land	Statistische Kennziffer	Nummer des Natur- raumes	Koor- dinaten- schlüssel
Zell, Markt	Münchberg	Bay	09 4 41 141	39 3*	4487/5555
— (Mosel), Stadt	Cochem-Zell	RhPf	07 1 35 092	25 0*	2585/5544
— unter Aichelberg	Göppingen	BaWü	08 1 36 174	10 1	3542/5391
— -Weierbach	Offenburg	BaWü	08 3 41 154	21 2*	3425/5372
Zella	Ziegenhain	Hess	06 2 45 077	34 3	3517/5637
Zellerfeld, Bergstadt // Clausthal-	Zellerfeld	Ndsa	03 2 41 113	38 0	3593/5743
Zeller Forst, gemfr. Gebiet	Traunstein	Bay	09 1 53 444	02 7	4552/5286
— Forst-Ost, gemfr. Gebiet	Haßfurt	Bay	09 6 40 444	11 5*	4399/5538
— Forst-West, gemfr. Gebiet	Haßfurt	Bay	09 6 40 444	11 5	4405/5536
— Hölzer, gemfr. Gebiet // Östl.	Roding	Bay	09 3 45 444	40 6	4530/5444
— Hölzer, gemfr. Gebiet // Westl.	Roding	Bay	09 3 45 444	40 6	4528/5443
Zellhausen	Offenbach	Hess	06 1 49 028	23 2	3499/5542
Zellingen	Karlstadt	Bay	09 6 42 158	13 3*	3558/5528
Zeltingen-Rachtig	Bernkastel-Wittlich	RhPf	07 2 31 136	25 0*	2572/5536
Zemmer	Trier-Saarburg	RhPf	07 2 35 151	26 1*	2550/5528
Zenching	Kötzting	Bay	09 2 38 155	40 2*	4560/5457
Zendscheid	Prüm	RhPf	07 2 34 138	27 7	2543/5552
Zennern	Fritzlar-Homberg	Hess	06 2 33 105	34 3	3521/5663
Zeno, gemfr. Gebiet // Forst Sankt	Berchtesgaden	Bay	09 1 35 444	01 6	4566/5583
Zentbechhofen	Höchstädt a.d. Aisch	Bay	09 4 36 168	11 3	4420/5514
Zenting	Grafenau	Bay	09 2 35 136	40 8*	4592/5407
Zepfenhan	Rottweil	BaWü	08 4 41 162	10 0	3479/5339
Zeppelinheim	Offenbach	Hess	06 1 49 029	23 2	3472/5544
Zerf	Trier-Saarburg	RhPf	07 2 35 152	24 2*	2550/5496
Zermüllen	Mayen	RhPf	07 1 37 115	27 1	2565/5574
Zernien	Lüchow-Dannenberg	Ndsa	03 3 36 342	64 2	4426/5882
Zersen	Grafschaft Schaumburg	Ndsa	03 1 33 199	36 6*	3520/5783
Zerzabelshofer Forst, gemfr. Gebiet	Nürnberg	Bay	09 5 42 444	11 3	4439/5480
Zetel	Friesland	Ndsa	03 8 33 127	60 2*	3432/5922
Zettingen	Cochem-Zell	RhPf	07 1 35 093	27 0	2585/5566
Zettlitz	Lichtenfels	Bay	09 4 40 166	11 7*	4442/5558
—	Münchberg	Bay	09 4 41 142	39 3	4484/5553
Zettmannsdorf	Bamberg	Bay	09 4 31 250	11 5	4403/5527
Zeubelried	Ochsenfurt	Bay	09 6 50 163	13 4	3578/5506
Zeublitz	Lichtenfels	Bay	09 4 40 167	07 1	4443/5556
Zeutern	Bruchsal	BaWü	08 2 31 148	12 5	3476/5448
Zeuzleben	Schweinfurt	Bay	09 6 51 174	13 4	3576/5538
Zeven, Stadt	Bremervörde	Ndsa	03 4 31 220	63 4	3518/5907
Zeyern	Kronach	Bay	09 4 38 205	07 1*	4458/5570
Zeyerner Forst, gemfr. Gebiet	Kronach	Bay	09 4 38 444	39 2	4461/5568
Zicherie	Gifhorn	Ndsa	03 3 34 259	64 2*	4428/5827
Ziegelanger	Haßfurt	Bay	09 6 40 177	11 6*	4401/5541
Ziegelbach	Wangen	BaWü	08 4 47 151	04 1*	3565/5306
Ziegelberg, gemfr. Gebiet // Wolf-					
schlag u.	Neuburg a.d. Donau	Bay	09 7 44 444	04 8	4421/5383
Ziegelerden	Kronach	Bay	09 4 38 206	07 1	4451/5567
Ziegelhausen	Heidelberg	BaWü	08 2 33 162	14 4	3482/5475
Ziegelhüttener Forst, gemfr. Gebiet	Kulmbach	Bay	09 4 39 444	07 1	4459/5557
Ziegelsambach	Bamberg	Bay	09 4 31 251	11 5	4398/5517
Ziegenbach	Scheinfeld	Bay	09 5 44 165	11 5	3599/5508
Ziegenburg	Kulmbach	Bay	09 4 39 167	39 3	4475/5553
Ziegenhagen	Witzenhausen	Hess	06 2 43 057	35 7*	3552/5692
Ziegenhain	Altenkirchen (Westerwald)	RhPf	07 1 32 119	32 4	3395/5616
—, Stadt	Ziegenhain	Hess	06 2 45 078	34 3	3516/5641
Zieger, gemfr. Gebiet	Parsberg	Bay	09 3 42 444	08 1	4470/5454
Ziemetshausen, Markt	Krumbach (Schwaben)	Bay	09 7 40 159	04 6	4391/5352
Zienken	Müllheim	BaWü	08 3 39 158	20 0	3394/5302
Zierenberg, Stadt	Wolfhagen	Hess	06 2 44 034	34 2	3520/5692
Zierolshofen	Kehl	BaWü	08 3 35 145	21 0	3419/5386
Ziertheim	Dillingen a.d. Donau	Bay	09 7 32 183	09 7*	3603/5392
Ziethen	Herzogtum Lauenburg	SchH	01 1 35 241	75 0	4422/5952
Zillbach	Fulda	Hess	06 2 34 150	35 3	3551/5588
Zillenbergr	Friedberg	Bay	09 7 34 153	06 2	4431/5351
Zillham	Wasserburg a. Inn	Bay	09 1 54 172	03 8	4520/5316

Zillhausen – Zusmarshausen

Gemeinde	Landkreis	Land	Statistische Kennziffer	Nummer des Natur- raumes	Koor- dinaten- schlüssel
Zillhausen	Balingen	BaWü	08 4 31 154	10 0	3494/5347
Zilsdorf	Daun	RhPf	07 2 33 085	27 6	2553/5572
Zilshausen	Cochem-Zell	RhPf	07 1 35 094	24 3*	2598/5553
Zimmerau	Königshofen i. Grabfeld	Bay	09 6 44 143	11 7	4399/5570
Zimmerholz	Konstanz	BaWü	08 3 36 175	09 1	3481/5303
Zimmering	Roding	Bay	09 3 45 154	40 6	4535/5447
Zimmern	Buchen	BaWü	08 2 32 192	12 8	3527/5477
—	Donaueschingen	BaWü	08 3 32 169	09 2	3479/5311
—	Hechingen	BaWü	08 4 36 157	10 0	3496/5354
—	Marktheidenfeld	Bay	09 6 46 157	14 1	3543/5528
—	Pfarrkirchen	Bay	09 2 44 152	06 0	4568/5357
—	Tauberbischofsheim	BaWü	08 2 39 193	12 9	3556/5496
—	Weißenburg i. Bay.	Bay	09 5 47 176	08 2	4426/5421
—//Groß-	Dieburg	Hess	06 1 36 012	23 2*	3488/5526
—//Klein-	Dieburg	Hess	06 1 36 022	23 2*	3489/5525
— ob Rottweil	Rottweil	BaWü	08 4 41 163	12 2	3470/5337
— unter der Burg	Balingen	BaWü	08 4 31 155	10 0	3479/5343
Zimmerschied	Rhein-Lahn-Kreis	RhPf	07 1 41 141	32 4	3413/5580
Zimmersrode	Fritzlar-Homberg	Hess	06 2 33 106	34 3	3516/5652
Zlase	Wittgenstein	NW	05 8 42 314	33 3	3444/5652
Zinst	Kemnath	Bay	09 3 36 145	07 0*	4495/5529
Zinzendorf	Regensburg	Bay	09 3 43 232	40 6*	4534/5427
Zinzenzell	Bogen	Bay	09 2 31 155	40 6	4542/5438
Zipplingen	Aalen	BaWü	08 1 31 174	10 2	3603/5422
Zips	Pegnitz	Bay	09 4 43 173	08 0*	4470/5516
Zirgesheim	Donauwörth	Bay	09 7 33 178	08 2*	4413/5399
Zirkenbach	Fulda	Hess	06 2 34 151	35 2	3545/5598
Zirndorf, Stadt	Fürth	Bay	09 5 36 144	11 3	4424/5479
Ziswingen	Nördlingen	Bay	09 7 46 184	10 3*	4396/5407
Zizenhausen	Stockach	BaWü	08 3 44 168	03 2	3500/5304
Zizishausen	Nürtingen	BaWü	08 1 43 158	10 1	3526/5389
Zöbingen	Aalen	BaWü	08 1 31 175	10 2	3597/5422
Zöschingen	Dillingen a.d. Donau	Bay	09 7 32 185	09 7*	3597/5393
Zöschinger Forst, gemfr. Gebiet	Dillingen a.d. Donau	Bay	09 7 32 444	09 6	3594/5396
Zogenweiler	Ravensburg	BaWü	08 4 39 145	03 2	3538/5300
Zoggendorf	Ebermannstadt	Bay	09 4 34 177	08 0	4439/5526
Zollenreute	Ravensburg	BaWü	08 4 39 146	03 2	3548/5310
Zolling	Freising	Bay	09 1 39 179	06 2	4483/5368
Zoltingen	Dillingen a.d. Donau	Bay	09 7 32 184	09 8	4391/5400
Zons, Stadt	Grevenbroich	NW	05 1 34 113	55 1	2559/5665
Zorge	Blankenburg	Ndsa	03 7 31 116	38 2	4406/5723
—, gemfr. Gebiet	Blankenburg	Ndsa	03 7 31 515+	38 2	4407/5723
Zorn	Untertaunuskreis	Hess	06 1 52 083	30 4	3423/5559
Zorneding	Ebersberg	Bay	09 1 37 139	05 1	4487/5328
Zornheim	Mainz-Bingen	RhPf	07 3 39 067	22 7	3445/5528
Zotzenbach	Bergstraße	Hess	06 1 32 102	14 5	3483/5495
Zotzenheim	Mainz-Bingen	RhPf	07 3 39 068	22 8*	3426/5526
Zoznegg	Stockach	BaWü	08 3 44 169	04 0*	3503/5307
Zuchering	Ingolstadt	Bay	09 1 42 151	06 3	4456/5397
Zückshut	Bamberg	Bay	09 4 31 252	11 2	4423/5537
Zückshuter Forst, gemfr. Gebiet	Bamberg	Bay	09 4 31 444	11 2	4422/5536
Zülpich, Stadt	Euskirchen	NW	05 3 33 116	55 3	2546/5617
Zütersbach	Schlüchtern	Hess	06 1 51 046	35 3	3552/5575
Zürbach	Unterwesterwaldkreis	RhPf	07 1 42 086	32 3	3416/5602
Züsch	Trier-Saarburg	RhPf	07 2 35 153	24 2	2572/5502
Züschen	Brilon	NW	05 8 33 315	33 3	3469/5669
—, Stadt	Waldeck	Hess	06 2 42 111	34 1	3516/5672
Züttlingen	Heilbronn	BaWü	08 1 38 209	12 6	3524/5462
Zunsweier	Offenburg	BaWü	08 3 41 155	21 0*	3422/5366
Zunzingen	Mühlheim	BaWü	08 3 39 159	20 1	3399/5299
Zusamaltheim	Wertingen	Bay	09 7 49 162	04 6*	4399/5378
Zusamzell	Wertingen	Bay	09 7 49 163	04 6	4397/5373
Zusenhofen	Offenburg	BaWü	08 3 41 156	21 0*	3427/5379
Zusmarshausen, Markt	Augsburg	Bay	09 7 31 183	04 6	4396/5364

Zußdorf – Zwischenbergen

Gemeinde	Landkreis	Land	Statistische Kennziffer	Nummer des Natur- raumes	Koor- dinaten- schlüssel
Zußdorf	Ravensburg	BaWü	08 4 39 147	03 2	3533/5301
Zusum-Rettingen	Donauwörth	Bay	09 7 33 179	04 5	4409/5396
Zuzenhausen	Sinsheim	BaWü	08 2 38 162	12 5	3487/5462
Zweibrücken, Stadt		RhPf	07 3 20 000	18 0	2599/5458
Zweifelscheid	Bitburg	RhPf	07 2 32 138	28 0	2517/5544
Zweifelsheim	Höchstädt a.d. Aisch	Bay	09 4 36 169	11 3	4415/5490
Zweiflingen	Öhringen	BaWü	08 1 44 161	12 6	3537/5457
Zwerchstraß	Donauwörth	Bay	09 7 33 180	08 2	4413/5421
Zwerenberg	Calw	BaWü	08 4 33 214	15 0	3470/5389
Zwergau	Kemnath	Bay	09 3 36 146	39 4	4498/5526
Zwergen	Hofgeismar	Hess	06 2 36 050	36 1	3520/5705
Zwernberg	Dinkelsbühl	Bay	09 5 32 174	11 3*	3592/5442
Zwesten	Fritzlar-Homberg	Hess	06 2 33 107	34 1*	3512/5657
Zwiefalten	Münsingen	BaWü	08 4 38 168	09 5	3534/5344
Zwiefaltendorf	Ehingen	BaWü	08 4 34 172	04 0*	3539/5342
Zwiesel, Stadt	Regen	Bay	09 2 45 138	40 3	4590/5432
Zwieslerwaldhaus, gemfr. Gebiet	Regen	Bay	09 2 45 444	40 3	4593/5439
Zwingenberg	Mosbach	BaWü	08 2 36 168	14 4	3502/5475
—, Stadt	Bergstraße	Hess	06 1 32 103	22 6*	3472/5509
Zwischenahn	Ammerland	Ndsa	03 8 31 116	60 3*	3433/5895
Zwischenbergen	Aurich (Ostfriesland)	Ndsa	03 6 31 174	60 2*	3412/5916