

Statistisches Bundesamt

Regionalsystematik

Amtliches Gemeindeverzeichnis für die Bundesrepublik Deutschland

Ausgabe 1987

Statistisches Bundesamt
Bibliothek - Dokumentation - Archiv

Metzler - Poeschel Stuttgart

Herausgeber:
Statistisches Bundesamt
Gustav-Stresemann-Ring 11
6200 Wiesbaden 1

Verlag:
Metzler-Poeschel Stuttgart

Verlagsauslieferung:
Hermann Leins GmbH & Co.
Verlags-KG
Holzwiesenstr. 2
7408 Kusterdingen
Telefon: 07071/33046
Telex: 7 262 891 mepo d
Telefax: 07071/33653

Erscheinungsfolge: einmalig

Erschienen im November 1989

Preis: DM 48,-

Bestellnummer: 3400100 - 87900

ISBN 3-8246-0226-1

Statist. Bundesamt - Bibliothek



04-01946

C54-031171

Copyright: Statistisches Bundesamt, Wiesbaden 1989

Vervielfältigung - außer für gewerbliche Zwecke -
mit Quellenangabe gestattet.

Inhalt

	Inhalt	Seite	
Vorwort	5	
Einführung	6	
S c h a u b i l d e r			
Entwicklung des Gemeindebestandes 1964 - 1987	9	
Entwicklung der kreisfreien Städte und Landkreise 1964-1987	9	
Karte der Bundesrepublik Deutschland mit Länder- und Regierungsbezirksgrenzen nach dem Stand vom 25.5.1987	12	
Verwaltungsgrenzenkarten der Länder nach dem Stand vom 25.5.1987			
01 Schleswig-Holstein	113	
02 Hamburg	113	
03 Niedersachsen	133	
04 Bremen	133	
05 Nordrhein-Westfalen	155	
06 Hessen	169	
07 Rheinland-Pfalz	181	
08 Baden-Württemberg	215	
09 Bayern	239	
10 Saarland	279	
11 Berlin (West)	279	
Schematische Übersicht über Aufbau und Inhalt der Gemeindeschlüsselnummern	10	
T a b e l l e n t e i l			
A Systematische Übersichten über die Verwaltungsgliederung des Bundesgebietes			
1 Verwaltungseinheiten, Fläche, Haushalte, Bevölkerung und Bevölkerungsdichte am 27.5.1970 und 25.5.1987 in den Ländern und Regierungsbezirken	15	
2 Gemeinden, Fläche, Haushalte, Bevölkerungsstand und -entwicklung sowie Bevölke- rungsdichte in den kreisfreien Städten und Landkreisen	16	
3 Gemeinden am 25.5.1987 nach Ländern und Einwohnergrößenklassen			
3.1 Anzahl der Gemeinden	42	
3.2 Bevölkerung der Gemeinden	42	
4 Fläche und Bevölkerung der Gemeinden mit 5 000 Einwohnern und mehr am 25.5.1987 und 27.5.1970 nach der Einwohnerzahl	43	
5 Postleiteinheiten			
5.1 Fläche, Haushalte und Bevölkerung in Postleitzonen und Postleiträumen am 25.5.1987	75	
5.2 Fläche, Haushalte und Bevölkerung in den Postleitzonen am 25.5.1987	76	
6 Zahl der Gemeinden, Fläche und Bevölkerung in den Gemeindeverbänden	82	
7 Verwaltungsgliederung des Bundesgebietes am 25.5.1987	109	
B Systematisches Verzeichnis der Gemeinden			
Gemeinden in systematischer Ordnung mit Postleitzahl, Fläche, Zahl der Haushalte, Bevölkerung, Deutschen und Bevölkerungsdichte			
01 Schleswig-Holstein	115	
02 Hamburg	131	
03 Niedersachsen	135	
04 Bremen	154	
05 Nordrhein-Westfalen	157	
06 Hessen	171	
07 Rheinland-Pfalz	183	
08 Baden-Württemberg	217	
09 Bayern	241	
10 Saarland	281	
11 Berlin (West)	282	
C Alphabetische Verzeichnisse			
1 Regierungsbezirke, kreisfreie Städte und Landkreise in alphabetischer Ordnung am 25.5.1987 mit Schlüsselnummer und Bevölkerung			
1.1 Regierungsbezirke	285	
1.2 Kreisfreie Städte	285	
1.3 Landkreise	286	
2 Gemeinden in alphabetischer Ordnung am 25.5.1987 mit Schlüsselnummer, Postleitzahl und Bevölkerung	289	
D Systematisches Verzeichnis von Namens- und Grenzänderungen der Verwaltungseinheiten vom 1.1.1983 bis 25.5.1987			459

Zeichenerklärung

- = nichts vorhanden
- x = Tabellenfach gesperrt, weil
Aussage nicht sinnvoll
- 0 = weniger als die Hälfte von 1 in der letzten
besetzten Stelle, jedoch mehr als nichts

Abkürzungen

AA = Arbeitsamt	SH = Schleswig-Holstein	Bay. = Bayern
AG = Amtsgericht	HH = Hamburg	MFr. = Mittelfranken
ArG = Arbeitsgericht	NI = Niedersachsen	NB = Niederbayern
FA = Finanzamt	HB = Bremen	OB = Oberbayern
HK = Handwerkskammer	NW = Nordrhein-Westfalen	Odw. = Odenwald
HZA = Hauptzollamt	HE = Hessen	OFr. = Oberfranken
IHK = Industrie- und Handelskammer	RP = Rheinland-Pfalz	OPf. = Oberpfalz
KWEA = Kreiswehrrersatzamt	BW = Baden-Württemberg	Reg.- Bez. = Regierungsbezirk
LG = Landgericht	BY = Bayern	Rhld. = Rheinland
OFD = Oberfinanzdirektion	SL = Saarland	Schw. = Schwaben
OLG = Oberlandesgericht	BE = Berlin	UFr. = Unterfranken
OPD = Oberpostdirektion		Westf. = Westfalen
SG = Sozialgericht		
StA = Standesamt		
VG = Verwaltungsgericht		

a. = am, an	f.d.Gem. = für die Gemeinden
a.d. = an dem, an den, an der, auf der	f.übr.Gem. = für übrige Gemeinden
b. = bei	u.f.d. = und für das
Bev. = Bevölkerung	Hl. = Heilig
Gem. = Gemeinde	i. = im, in
Gem.Verb. = Gemeindeverband	i.d. = in dem, in den, in der
Geb. = Gebiet	St. = Sankt
km ² = Quadratkilometer	v.d. = vor der

Im Teil D werden zusätzlich die folgenden Abkürzungen verwendet:

- T = Teilungsgliederung (Umgliederung eines Teils einer Verwaltungseinheit in eine andere)
- NÄ = Namensänderung einer Verwaltungseinheit
- V = Verleihung einer besonderen Bezeichnung
- Z = Zusammenschluß von 2 Gemeinden zu einer neuen Gemeinde

Vorwort

Das vorliegende, überwiegend maschinell erstellte "Amtliche Gemeindeverzeichnis für die Bundesrepublik Deutschland" ist eine Neuauflage der nach den Volkszählungen von 1961 und 1970 erschienenen Verzeichnisse. Gebiets- und Bevölkerungsstand ist der 25. Mai 1987 (Stichtag der Volkszählung).

Das Verzeichnis bietet strukturelle Daten der Gemeinden, der kreisfreien Städte und Landkreise, der Gemeindeverbände und Postleiteinheiten. Ferner werden die Gemeinden nach bestimmten Größenklassenmerkmalen sowie die Namens- und Grenzänderungen nachgewiesen. Daneben enthält der Band ausgewählte Schaubilder über die Entwicklung des Gemeindestandes, der kreisfreien Städte und Landkreise sowie Karten mit den Verwaltungsgrenzen der Bundesländer.

Das Verzeichnis gliedert sich in die Hauptteile A bis D. Die in Teil A enthaltenen Tabellen weisen verschiedene Verwaltungsgliederungen des Bundesgebietes (Länder, Regierungsbezirke, Kreise, Postleitzbereiche und Gemeindeverbände) jeweils in systematischer Ordnung mit ihrer Bevölkerung am 25. Mai 1987 sowie weiteren Merkmalen - wie z.B. Fläche, Zahl der Haushalte, Vergleich der Bevölkerung mit früheren Volkszählungsergebnissen - nach. Darüber hinaus sind hier Gemeinden nach Gemeindegrößenklassen enthalten.

Der Schwerpunkt dieser Veröffentlichung (Teil B) liegt in der Aufstellung aller Gemeinden in systematischer Ordnung mit der Zahl der Haushalte, Fläche, Bevölkerung, Deutschen, Bevölkerungsdichte, Postleitzahl sowie zum Vergleich die Bevölkerung vom 27. Mai 1970. Darüber hinaus wird die Zugehörigkeit der Gemeinden zu folgenden administrativen Einheiten nachgewiesen: Sitz der Kreisverwaltung, Amts-, Land- und Oberlandesgericht, Arbeits-, Sozial- und Verwaltungsgericht, Arbeitsamt, Finanzamt, Oberfinanzdirektion und Hauptzollamt, Industrie- und Handelskammer, Handwerkskammer, Oberpostdirektion, Kreiswehrrersatzamt und Standesamt.

In Teil C sind alle Gemeinden, kreisfreien Städte und Landkreise sowie Regierungsbezirke mit ihrer Schlüsselnummer, Postleitzahl und der Bevölkerung zur Volkszählung 1987 alphabetisch aufgeführt.

Namens- und Grenzänderungen, die im Zeitraum zwischen dem 1.1.1983 und dem 25.5.1987 vorgenommen wurden, sind in Teil D nachgewiesen. (Die sehr umfangreichen Namens- und Grenzänderungen, die in der Zeit von 1971 - 1982 stattfanden, wurden bereits in der Publikation "Historisches Gemeindeverzeichnis für die Bundesrepublik Deutschland" im Juli 1983 veröffentlicht, wodurch nunmehr der Anschluß an Teil C des "Amtlichen Gemeindeverzeichnisses für die Bundesrepublik Deutschland" von 1971 hergestellt ist).

Wiesbaden, im November 1989

Egon Hölder
Präsident des Statistischen Bundesamtes

Einführung

Das vorliegende Verzeichnis gliedert sich in folgende Hauptteile:

- A. Systematische Übersichten über die Verwaltungsgliederung des Bundesgebietes
- B. Systematisches Verzeichnis der Gemeinden
- C. Alphabetische Verzeichnisse
- D. Namens- und Grenzänderungen

Die in dieser Veröffentlichung verwendete Gemeindeschlüsselnummer ist 8-stellig und besteht aus vier Gliederungseinheiten, die durch Zwischenräume voneinander getrennt sind, um die systematische Gliederung der Verwaltungseinheiten deutlich zu machen.

Die Schlüsselung erfolgt für:

- die Länder in der 1. und 2. Stelle,
- die Regierungsbezirke in der 3. Stelle,
- die kreisfreien Städte und Landkreise in der 4. und 5. Stelle (in Baden-Württemberg kennzeichnet die 4. Stelle auch die Zugehörigkeit zu einer Region),
- die Gemeinden in der 6. bis 8. Stelle.

Regionen (nur in Baden-Württemberg) sind die Gebiete der Regionalverbände. Diese sind nach dem Regionalverbandsgesetz vom 26. Juli 1971 Körperschaften des öffentlichen Rechts. Sie verwalten ihre Angelegenheiten im Rahmen der Gesetze unter eigener Verantwortung, sind Träger der Regionalplanung und wirken nach Maßgabe dieses Gesetzes bei der Landesplanung mit.

Bei den Gemeindeverbänden handelt es sich um einen - teilweise freiwilligen - Zusammenschluß von Gemeinden unter Beibehaltung der Selbständigkeit der Gemeinden. Der Aufgabenbereich der Gemeindeverbände kann von der Beratung und Unterstützung der Mitgliedsgemeinden bei der Erfüllung ihrer Aufgaben bis hin zur eigenständigen Wahrnehmung von gemeindlichen oder staatlichen Angelegenheiten reichen. Die Gemeindeverbände werden in Schleswig-Holstein als Amt bzw. Kirchspielslandgemeinde, in Niedersachsen als Samtgemeinde, in Rheinland-Pfalz als Verbandsgemeinde und in Baden-Württemberg und Bayern als Verwaltungsgemeinschaft bezeichnet.

Die Bezeichnung Bad ist Bestandteil des Gemeindenamens. Gemeinden mit dem Namensteil "Bad" sind daher im alphabetischen Teil entsprechend eingeordnet.

Die Bezeichnung Stadt führen die Gemeinden, denen diese Bezeichnung nach dem bisherigen Recht zusteht oder auf Antrag von der Landesregierung verliehen wird. Eine kreisfreie Stadt (Stadtkreis) wird gebildet, wenn eine Gemeinde eine gewisse (in der jeweiligen Gemeinde- oder Kreisordnung bestimmte) Größe erreicht hat oder ihr dieser Status durch besondere landesgesetzliche Regelung verliehen wird.

Gemeindefreie Gebiete (nur in Schleswig-Holstein, Niedersachsen, Hessen, Rheinland-Pfalz, Baden-Württemberg und Bayern) sind die keiner Gemeinde zugeteilten Teile eines Bundeslandes. Es handelt sich meistens um Staatsforste, Seen, Truppenübungsplätze und Ödland. Die gemeindefreien Gebiete werden in Schleswig-Holstein als Forstgutsbezirk, in Niedersachsen - teilweise - als gemeindefreier Bezirk, in Hessen und Rheinland-Pfalz als Gutsbezirk und in Baden-Württemberg als Gutsbezirk und gemeindefreier Grundbesitz bezeichnet. Es ist zwischen bewohnten und unbewohnten gemeindefreien Gebieten zu unterscheiden. Die bewohnten gemeindefreien Gebiete werden in der Statistik als selbständige Gemeinden betrachtet und zählen somit auch zum Bestand der Gemeinden.

Die Flächenangabe für die Gemeinde ist die Gemarkungsfläche (Katasterfläche) am 31.12.1986. Diese Angaben beziehen sich auf die Landfläche des Bundesgebietes bis zur sogenannten Küstenlinie - das ist die Grenze zwischen Meer und Festland bei einem mittleren Wasserstand - einschl. der Binnengewässer, aber ohne den Bodensee.

Den Angaben über die Bevölkerung zum 25.5.1987, 27.5.1970, 6.6.1961 und 13.9.1950 - die in dieser Veröffentlichung auch mit "Einwohner" bezeichnet wird - liegen die jeweils endgültigen Volkszählungsergebnisse, für 1970, 1961 und 1950 unter Berücksichtigung der inzwischen eingetretenen Grenzänderungen zugrunde.

Bei der Feststellung der Einwohnerzahlen im Rahmen der Volkszählungen von 1970, 1961 und

1950 wurde vom Begriff der Wohnbevölkerung ausgegangen. Zur Wohnbevölkerung einer Gemeinde gehörten alle Personen, die dort ihre ständige Wohnung hatten. Personen mit mehreren Wohnungen waren der Gemeinde zugeordnet, von der aus sie zur Arbeit oder zur Ausbildung gingen. Für nicht Erwerbstätige oder nicht in Ausbildung stehende Personen mit mehreren Wohnungen erfolgte die Zuordnung nach dem Ort ihres überwiegenden Aufenthaltes. Personen mit weiterem Wohnsitz im Ausland sind der Wohnbevölkerung ihrer im Bundesgebiet einschließlich Berlin (West) gelegenen Heimatgemeinde, Grundwehrdienstpflichtige und Soldaten auf Wehrübung der Wohngemeinde vor ihrer Einberufung, Patienten in Krankenhäusern sowie Personen in Untersuchungshaft der Wohnbevölkerung ihrer eigentlichen Wohngemeinde zugeordnet. Berufssoldaten, Soldaten auf Zeit, Angehörige des Bundesgrenzschutzes sowie der Bereitschaftspolizei in Gemeinschaftsunterkünften gehörten ebenso wie Strafgefangene und alle sonstigen Insassen von Anstalten zur Wohnbevölkerung der Anstaltsgemeinde.

Zur wohnberechtigten Bevölkerung zählen diejenigen Personen, die im betreffenden Gebiet eine Wohnung haben, unabhängig davon, ob es sich um eine Haupt- oder Nebenwohnung handelt (Mehrfachzählung).

Hingegen wurde bei der Zuordnung der Einwohnerzahl bei der Volkszählung 1987 vom Begriff der Bevölkerung am Ort der alleinigen bzw. Hauptwohnung ausgegangen.

Der Begriff der Hauptwohnung wird in § 12 Abs. 2 des Melderechtsrahmengesetzes vom 16. August 1980 (BGBl. I S. 1429) wie folgt definiert:

Hauptwohnung ist die vorwiegend benutzte Wohnung des Einwohners.

Hauptwohnung eines verheirateten Einwohners, der nicht dauernd getrennt von seiner Familie lebt, ist die vorwiegend benutzte Wohnung der Familie. In Zweifelsfällen ist die vorwiegend benutzte Wohnung dort, wo der Schwerpunkt der Lebensbeziehungen des Einwohners liegt.

Zur Bevölkerung zählen - wie bisher - auch die im Bundesgebiet gemeldeten Ausländer (einschließlich Staatenlose).

Nicht zur Bevölkerung gehören hingegen - ebenfalls wie bisher - die Angehörigen der ausländischen Stationierungsstreitkräfte sowie der ausländischen diplomatischen und konsularischen Vertretungen mit ihren Familienangehörigen.

Bevölkerungsdichte ist die Einwohnerzahl je Quadratkilometer (km²).

Das System der Postleitzahlen ist auf der Dezimalklassifikation aufgebaut und besteht aus vier Stellen. Die 1. Stelle bezeichnet die Leitzone, die 2. Stelle den Leitraum, die 3. Stelle den Leitbereich und die 4. Stelle das Leitamt bzw. die Postverteilungsstelle. Gemeinden, die postalisch von Zustellbezirken verschiedener Leitbereiche betreut werden, sind ungeteilt den Leitbereichen zugeordnet worden, in denen ihr Bevölkerungsschwerpunkt liegt.

Zu einem Postleitbereich (3-stellig) gehören ein oder mehrere Verwaltungspostämter, von denen die Post auf die zum Leitbereich gehörenden Postorte (4-stellig) verteilt wird.

Als Haushalte = Privathaushalte (EiNPersonen- und MehrPersonenhaushalte) werden - ähnlich wie bei der wohnberechtigten Bevölkerung - grundsätzlich alle Haushalte an jedem Wohnort gezählt, d.h. die Haushalte von Personen mit mehreren Wohnsitzen entsprechend auch mehrfach. Haushalte gelten an einem Ort jedoch dann nicht als Privathaushalte, wenn alle Haushaltsmitglieder dort zwar zur wohnberechtigten Bevölkerung, nicht jedoch zur Wohnbevölkerung (z.B. bei Ferienwohneinheiten/-wohnungen) rechnen.

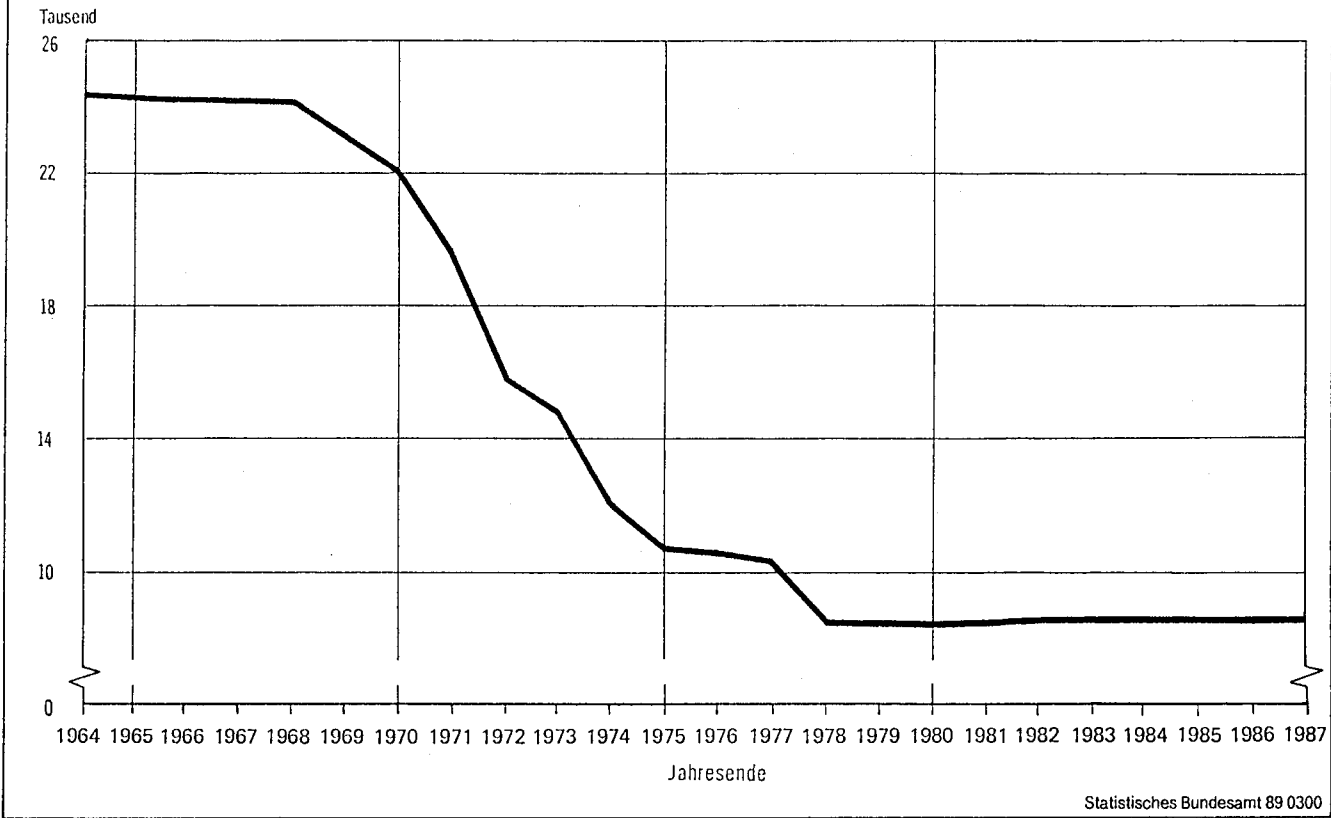
Deutsche sind alle Personen mit deutscher Staatsangehörigkeit.

Als Deutsche zählen auch Personen, die nach dem Grundgesetz (Art. 116 Abs. 1) den Personen mit deutscher Staatsangehörigkeit gleichgestellt sind, z.B. Vertriebene und Flüchtlinge deutscher Volkszugehörigkeit.

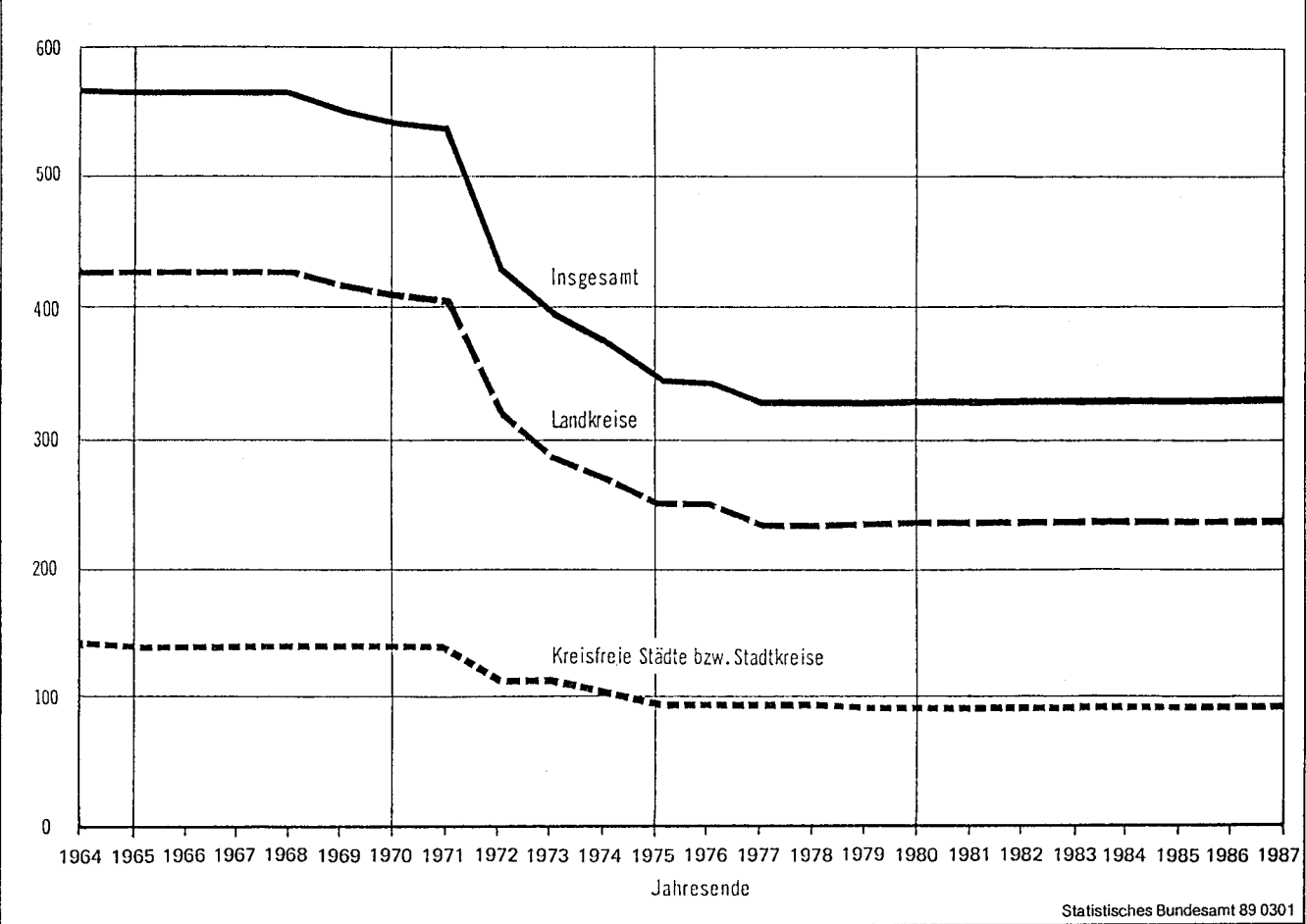
Personen, die neben der deutschen noch eine weitere Staatsangehörigkeit haben, gelten ebenfalls als Deutsche.

Namens- und Grenzänderungen sind im Teil D systematisch dargestellt und innerhalb der Kreise chronologisch geordnet. In Anbetracht der geringen Zahl der Änderungen ist auf eine alphabetische Darstellung verzichtet worden.

ENTWICKLUNG DES GEMEINDEBESTANDES 1964 BIS 1987



ENTWICKLUNG DER KREISFREIEN STÄDTE UND LANDKREISE 1964 BIS 1987



Schematische Übersicht über Aufbau und Inhalt der Gemeindeschlüsselnummern*)

	1	2	3	4	5	6	7	8
Schleswig-Holstein								
Land	0	1						
Regierungsbezirk	0	1	0					
kreisfreie Städte	0	1	0	01 bis 04		0	0	0
Kreise	0	1	0	51 bis 62				
kreisangehörige Gemeinden	0	1	0	51 bis 62		001	bis	182
gemeindefreies Gebiet ²⁾	0	1	0	5	3	1	0	5
gemeindefreies Gebiet ³⁾	0	1	0	6	0	0	1	4
Hamburg								
Land	0	2						
kreisfreie Stadt	0	2	0	0	0	0	0	0
Niedersachsen								
Land	0	3						
Regierungsbezirke	0	3	1 bis 4					
kreisfreie Städte	0	3	1 bis 4	01 bis 05		0	0	0
Landkreise	0	3	1 bis 4	51 bis 62				
kreisangehörige Gemeinden	0	3	1 bis 4	51 bis 62		001	bis	060
gemeindefreie Gebiete	0	3	1 bis 4	51 bis 58		501	bis	508
darunter: bewohnt	0	3	3	5	1	5	0	1
	0	3	3	5	8	5	0	1
Bremen								
Land	0	4						
kreisfreie Städte	0	4	0	11 bis 12		0	0	0
Nordrhein-Westfalen								
Land	0	5						
Regierungsbezirke	0	5	1 bis 9					
kreisfreie Städte	0	5	1 bis 9	11 bis 24		0	0	0
Kreise	0	5	1 bis 9	54 bis 82				
kreisangehörige Gemeinden	0	5	1 bis 9	54 bis 82		004	bis	096
Hessen								
Land	0	6						
Regierungsbezirke	0	6	4 bis 6					
kreisfreie Städte	0	6	4 bis 6	11 bis 14		0	0	0
Landkreise	0	6	4 bis 6	31 bis 40				
kreisangehörige Gemeinden	0	6	4 bis 6	31 bis 40		001	bis	029
gemeindefreie Gebiete	0	6	4 bis 6	33 bis 36		2	0	0

Fußnoten siehe S. 11.

Schematische Übersicht über Aufbau und Inhalt der Gemeindeschlüsselnummern*)

1	2	3	4 ¹⁾	5 ¹⁾	6	7	8
---	---	---	-----------------	-----------------	---	---	---

Rheinland-Pfalz

Land	0	7					
Regierungsbezirke	0	7	1 bis 3				
kreisfreie Städte	0	7	1 bis 3	11 bis 20	0	0	0
Landkreise	0	7	1 bis 3	31 bis 43			
kreisangehörige Gemeinden	0	7	1 bis 3	31 bis 43	001	bis	504
gemeindefreies Gebiet (bewohnt)	0	7	1	3 4	5	0	1

Baden-Württemberg

Land	0	8					
Regierungsbezirke	0	8	1 bis 4				
Stadtkreise	0	8	1 bis 4	11 bis 31	0	0	0
Landkreise	0	8	1 bis 4	15 bis 37			
kreisangehörige Gemeinden	0	8	1 bis 4	15 bis 37	001	bis	153
gemeindefreies Gebiet (unbewohnt)	0	8	3	1 7	9	7	1
gemeindefreies Gebiet (bewohnt)	0	8	4	1 5	0	8	6

Bayern

Land	0	9					
Regierungsbezirke	0	9	1 bis 7				
kreisfreie Städte	0	9	1 bis 7	61 bis 65	0	0	0
Landkreise	0	9	1 bis 7	71 bis 90			
kreisangehörige Gemeinden	0	9	1 bis 7	71 bis 90	111	bis	231
gemeindefreie Gebiete (unbewohnt)	0	9	1 bis 7	71 bis 89	4	4	4

Saarland

Land	1	0					
Regierungsbezirk	1	0	0				
Landkreise (einschl. Stadtverband)	1	0		41 bis 46			
kreisangehörige Gemeinden	1	0	0	41 bis 46	100	bis	519

Berlin

Land	1	1					
kreisfreie Stadt	1	1	0	0 0	0	0	0

*) Siehe auch einführenden Text auf S. 6.
 1) In Baden-Württemberg kennzeichnet die vierte Stelle die Zugehörigkeit zu einer Region, während in der fünften Stelle der Kreis angegeben wird.

2) Die bewohnten Teile gehören als Exklaven zur Gemeinde Aumühle.
 3) Die bewohnten Teile gehören als Exklaven zu den Gemeinden Bark, Hartenholm, Heidmühlen und Wahlstedt, Stadt.

BUNDESREPUBLIK DEUTSCHLAND

Länder- und Regierungsbezirksgrenzen nach dem Stand vom 25. 5. 1987



A

Systematische Übersichten über die Verwaltungsgliederung des Bundesgebietes

Erläuterung s. Einführung Seite 6

1 Verwaltungseinheiten, Fläche, Haushalte, Bevölkerung und Bevölkerungsdichte am 27.5.1970 und 25.5.1987
in den Ländern und Regierungsbezirken

Schlüssel- nummer	Land Regierungsbezirk	Verwaltungseinheiten				Fläche	Haushalte	Bevölkerung am			
		Kreis- freie Städte	Kreise	Gemeinde- verbände	Gemeinden ¹⁾			25.5.1987		27.5.1970	
								männlich	insgesamt		
									Anzahl	km ²	Anzahl
01	Schleswig-Holstein										
	Land insgesamt	4	11	119	1 131	15 727,90	1 108 408	1 228 663	2 554 241	162	2 494 104
02	Hamburg										
	Land insgesamt	1	-	-	1	754,70	827 042	745 270	1 592 770	2 110	1 793 823
03	Niedersachsen										
	Regierungsbezirk										
03 1	Braunschweig	3	8	25	187	8 096,24	703 031	762 849	1 586 006	196	1 659 062
03 2	Hannover	1	7	33	222	9 043,81	892 240	952 983	2 001 374	221	2 057 430
03 3	Lüneburg	-	11	58	367	15 347,57	565 266	705 308	1 446 797	94	1 335 868
03 4	Weser-Ems	5	12	26	255	14 951,58	797 610	1 033 803	2 127 926	142	2 029 189
	Land insgesamt	9	38	142	1 031	47 439,20	2 958 147	3 454 943	7 162 103	151	7 081 549
04	Bremen										
	Land insgesamt	2	-	-	2	404,23	322 317	312 167	660 084	1 633	722 732
05	Nordrhein-Westfalen										
	Regierungsbezirk										
05 1	Düsseldorf	10	5	-	66	5 287,91	2 284 801	2 412 364	5 068 126	958	5 366 364
05 3	Köln	4	8	-	99	7 368,39	1 702 987	1 857 484	3 856 102	523	3 690 346
05 5	Münster	3	5	-	78	6 897,83	944 126	1 153 286	2 389 192	346	2 361 219
05 7	Detmold	1	6	-	70	6 514,91	723 162	856 730	1 793 359	275	1 746 460
05 9	Arnsberg	5	7	-	83	7 998,90	1 538 291	1 730 600	3 605 066	451	3 750 388
	Land insgesamt	23	31	-	396	34 067,94	7 193 367	8 010 464	16 711 845	491	16 914 777
06	Hessen										
	Regierungsbezirk										
06 4	Darmstadt	4	10	-	187	7 444,70	1 514 175	1 635 388	3 393 914	456	3 255 906
06 5	Gießen	-	5	-	101	5 380,85	385 948	462 384	952 661	177	940 804
06 6	Kassel	1	6	-	138	8 288,36	475 311	558 485	1 161 202	140	1 185 122
	Land insgesamt	5	21	-	426	21 113,91	2 375 434	2 656 257	5 507 777	261	5 381 832
07	Rheinland-Pfalz										
07 1	Koblenz	1	10	69	1 109	8 092,58	534 855	650 419	1 351 830	167	1 354 260
07 2	Trier	1	4	26	558	4 925,81	181 797	227 936	472 427	96	482 421
07 3	Rheinhesen-Pfalz	10	10	68	636	6 829,37	760 130	869 239	1 806 566	265	1 808 756
	Land insgesamt	12	24	163	2 303	19 847,76	1 476 782	1 747 594	3 630 823	183	3 645 437
08	Baden-Württemberg										
	Regierungsbezirk										
08 1	Stuttgart	2	11	84	343	10 557,82	1 472 418	1 698 096	3 491 787	331	3 367 040
08 2	Karlsruhe	5	7	53	211	6 919,22	1 049 535	1 151 986	2 395 523	346	2 328 332
08 3	Freiburg	1	9	77	302	9 357,03	770 474	896 363	1 869 032	200	1 782 265
08 4	Tübingen	1	8	58	255	8 917,32	607 748	741 707	1 530 045	172	1 417 284
	Land insgesamt	9	35	272	1 111	35 751,39	3 900 175	4 488 152	9 286 387	260	8 894 921
09	Bayern										
09 1	Oberbayern	3	20	70	499	17 528,93	1 609 531	1 724 725	3 598 126	205	3 324 105
09 2	Niederbayern	3	9	42	258	10 331,17	380 229	496 139	1 027 374	99	977 166
09 3	Oberpfalz	3	7	44	225	9 691,28	376 535	469 091	969 868	100	963 833
09 4	Oberfranken	4	9	39	214	7 231,18	419 095	493 372	1 036 576	143	1 079 131
09 5	Mittelfranken	5	7	34	210	7 245,91	653 368	726 898	1 521 484	210	1 486 389
09 6	Unterfranken	3	9	52	307	8 531,52	469 682	583 128	1 202 711	141	1 181 308
09 7	Schwaben	4	10	60	338	9 992,87	619 008	744 050	1 546 504	155	1 467 454
	Land insgesamt	25	71	341	2 051	70 552,86	4 527 448	5 237 403	10 902 643	155	10 479 386
10	Saarland										
	Land insgesamt	-	6	-	52	2 569,31	438 854	505 979	1 055 660	411	1 119 742
11	Berlin (West)										
	Land insgesamt	1	-	-	1	480,14	1 090 464	936 031	2 012 709	4 192	2 122 346
01-11	Bundesgebiet										
	Insgesamt ...	91	237	1 037	8 505	248 709,34	26 218 438	29 322 923	61 077 042	246	60 650 649

1) Einschl. bewohnte gemeindefreie Gebiete.

2 Gemeinden, Fläche, Haushalte, Bevölkerungsstand und -entwicklung

Schlüssel- nummer	Kreisfreie Stadt Kreis / Landkreis	Gemein- den 1)	Fläche	Haus- halte	Bevöl-		
					6.6.1961		27.5.
		Anzahl	km²	insgesamt	männlich	insgesamt	An-
						Schleswig-	
Kreisfreie Städte							
01 0 01	Flensburg, Stadt	1	56,36	43 029	100 860	47 230	97 176
01 0 02	Kiel, Landeshauptstadt	1	111,17	126 668	280 283	131 813	271 712
01 0 03	Lübeck, Hansestadt	1	214,22	103 208	236 060	108 190	239 339
01 0 04	Neumünster, Stadt	1	71,56	36 179	84 428	39 601	86 013
	Kreisfreie Städte zusammen ...	4	453,31	309 084	701 631	326 834	694 240
Kreise							
01 0 51	Dithmarschen	117	1 405,39	51 482	128 979	60 446	133 959
01 0 53	Herzogtum Lauenburg	132 ²⁾	1 262,99	63 501	130 453	61 649	141 731
01 0 54	Nordfriesland	137	2 048,14	62 367	143 715	68 157	156 415
01 0 55	Ostholstein	39	1 390,65	77 899	167 709	78 821	176 340
01 0 56	Pinneberg	49	662,20	113 184	197 152	94 326	237 877
01 0 57	Plön	86	1 081,51	46 721	98 529	47 242	106 763
01 0 58	Rendsburg-Eckernförde	166	2 185,59	97 961	209 946	100 124	223 353
01 0 59	Schleswig-Flensburg	136	2 071,30	68 251	158 332	76 298	169 912
01 0 60	Segeberg	94 ²⁾	1 344,32	85 502	122 424	58 300	164 627
01 0 61	Steinburg	114	1 056,26	51 943	128 513	60 217	131 844
01 0 62	Stormarn	55	766,24	80 513	130 058	61 455	157 043
	Kreise zusammen ...	1 125 ²⁾	15 274,59	799 324	1 615 810	767 035	1 799 864
	Land insgesamt ...	1 129 ²⁾	15 727,90	1 108 408	2 317 441	1 093 869	2 494 104
Ham-							
02 0 00	Hamburg, Freie und Hansestadt	1	754,70	827 042	1 832 427	844 369	1 793 823
Nieder-							
Reg.-Bez. Braunschweig							
Kreisfreie Städte							
03 1 01	Braunschweig, Stadt	1	192,04	128 849	277 274	129 482	271 425
03 1 02	Salzgitter, Stadt	1	223,91	48 259	111 510	53 281	119 357
03 1 03	Wolfsburg, Stadt	1	203,98	53 660	94 028	46 943	129 532
	Kreisfreie Städte zusammen ...	3	619,93	230 768	482 812	229 706	520 314
Landkreise							
03 1 51	Gifhorn	41	1 560,91	47 691	104 451	51 287	114 932
03 1 52	Göttingen	29	1 116,96	117 372	231 189	108 376	244 127
03 1 53	Goslar	15	964,90	73 426	178 872	81 637	175 174
03 1 54	Helmstedt	26	673,66	41 354	112 670	52 981	108 129
03 1 55	Northeim	12	1 266,42	59 172	160 365	75 086	159 805
03 1 56	Osterode am Harz	16	636,73	36 855	94 619	43 874	96 361
03 1 57	Peine	8	534,41	47 498	117 790	56 118	119 479
03 1 58	Wolfenbüttel	37	722,32	48 895	117 003	55 555	120 741
	Landkreise zusammen ...	184	7 476,31	472 263	1 116 959	524 914	1 138 748
	Reg.-Bez. zusammen ...	187	8 096,24	703 031	1 599 771	754 620	1 659 062

1) Einschl. bewohnte gemeindefreie Gebiete.

2) Ohne die Forstgutsbezirke Sachsenwald (Kreis: Herzogtum Lauenburg) und Buchholz (Kreis: Segeberg).

sowie Bevölkerungsdichte in den kreisfreien Städten und Landkreisen

Vermehrung am			Zu- (+) bzw. Abnahme (-) insgesamt				Bevölkerungsdichte			Schlüssel- nummer
1970	25.5.1987						1961	1970	1987	
männlich	insgesamt	männlich	1961 gegenüber 1970	%	Anzahl	%	1961	1970	1987	
zahl							Einwohner je km²			

Holstein

45 036	86 554	40 769	+3 684	+3,7	+10 622	+10,9	1 790	1 724	1 536	01 0 01
127 723	237 767	112 612	+8 571	+3,1	+33 945	+12,5	2 521	2 444	2 139	01 0 02
110 520	210 497	97 561	-3 279	-1,4	+28 842	+12,1	1 102	1 117	983	01 0 03
40 654	79 771	37 850	-1 585	-1,9	+6 242	+7,3	1 180	1 202	1 115	01 0 04
323 933	614 589	288 792	+7 391	+1,1	+79 651	+11,5	1 548	1 531	1 356	
63 662	127 883	61 607	-4 980	-3,9	+6 076	+4,5	92	95	91	01 0 51
67 858	153 473	73 715	-11 278	-8,6	-11 742	-8,3	103	112	122	01 0 53
75 090	150 220	72 795	-12 700	-8,8	+6 195	+4,0	70	76	73	01 0 54
83 287	183 559	87 455	-8 631	-5,1	-7 219	-4,1	121	127	132	01 0 55
114 586	259 592	125 583	-40 725	-20,7	-21 715	-9,1	298	359	392	01 0 56
51 781	115 892	56 822	-8 234	-8,4	-9 129	-8,6	91	99	107	01 0 57
107 695	242 266	118 042	-13 407	-6,4	-18 913	-8,5	96	102	111	01 0 58
82 895	176 501	87 046	-11 580	-7,3	-6 589	-3,9	76	82	85	01 0 59
79 272	212 110	103 202	-42 203	-34,5	-47 483	-28,8	91	122	158	01 0 60
62 438	125 620	60 681	-3 331	-2,6	+6 224	+4,7	122	125	119	01 0 61
75 233	192 536	92 923	-26 985	-20,7	-35 493	-22,6	170	205	251	01 0 62
863 797	1 939 652	939 871	-184 054	-11,4	-139 788	-7,8	106	118	127	
1 187 730	2 554 241	1 228 663	-176 663	-7,6	-60 137	-2,4	147	159	162	

burg

827 661	1 592 770	745 270	+38 604	+2,1	+201 053	+11,2	2 428	2 377	2 110	02 0 00
---------	-----------	---------	---------	------	----------	-------	-------	-------	-------	---------

sachsen

126 920	252 351	119 318	+5 849	+2,1	+19 074	+7,0	1 444	1 413	1 314	03 1 01
57 795	111 069	53 591	-7 847	-7,0	+8 288	+6,9	498	533	496	03 1 02
66 481	124 896	61 781	-35 504	-37,8	+4 636	+3,6	461	635	612	03 1 03
251 196	488 316	234 690	-37 502	-7,8	+31 998	+6,1	779	839	788	
56 356	129 505	64 388	-10 481	-10,0	-14 573	-12,7	67	74	83	03 1 51
116 287	244 954	117 684	-12 938	-5,6	-827	-0,3	207	219	219	03 1 52
80 762	157 839	74 496	+3 698	+2,1	+17 335	+9,9	185	182	164	03 1 53
51 349	97 807	47 185	+4 541	+4,0	+10 322	+9,5	167	161	145	03 1 54
75 727	147 554	70 811	+560	+0,3	+12 251	+7,7	127	126	117	03 1 55
45 365	87 111	41 341	-1 742	-1,8	+9 250	+9,6	149	151	137	03 1 56
57 455	117 550	56 845	-1 689	-1,4	+1 929	+1,6	220	224	220	03 1 57
57 328	115 370	55 409	-3 738	-3,2	+5 371	+4,4	162	167	160	03 1 58
540 629	1 097 690	528 159	-21 789	-2,0	+41 058	+3,6	149	152	147	
791 825	1 586 006	762 849	-59 291	-3,7	+73 056	+4,4	198	205	196	

2 Gemeinden, Fläche, Haushalte, Bevölkerungsstand und -entwicklung

Schlüssel- nummer	Kreisfreie Stadt Kreis / Landkreis	Gemein- den 1)	Fläche km²	Haus- halte	Bevöl-		
					6.6.1961		27.5.
					insgesamt	männlich	insgesamt
		Anzahl			An-		
Reg.-Bez. Hannover							
Kreisfreie Stadt							
03 2 01	Hannover, Landeshauptstadt	1	203,96	268 054	612 503	282 904 582 105	
Landkreise							
03 2 51	Diepholz	47	1 987,02	66 635	162 228	78 752 173 467	
03 2 52	Hameln-Pyrmont	8	796,08	68 735	158 669	72 150 163 458	
03 2 53	Hannover	20	2 085,25	231 482	373 132	179 096 486 327	
03 2 54	Hildesheim	40	1 205,15	119 307	288 156	134 357 293 718	
03 2 55	Holz Minden	32	692,38	33 991	90 228	42 373 89 070	
03 2 56	Nienburg (Weser)	36	1 398,40	41 675	117 073	56 444 119 916	
03 2 57	Schaumburg	38	675,57	62 361	138 842	64 523 149 369	
	Landkreise zusammen ...	221	8 839,85	624 186	1 328 328	627 695 1 475 325	
	Reg.-Bez. zusammen ...	222	9 043,81	892 240	1 940 831	910 599 2 057 430	
Reg.-Bez. Lüneburg							
Landkreise							
03 3 51	Celle	25	1 544,47	66 925	151 178	72 253 160 871	
03 3 52	Cuxhaven	58	2 130,05	73 866	178 437	86 073 186 750	
03 3 53	Harburg	42	1 244,30	74 578	112 237	54 557 140 447	
03 3 54	Lüchow-Dannenberg	27	1 219,64	19 004	53 243	24 691 50 907	
03 3 55	Lüneburg	42	1 069,99	55 717	117 359	55 664 123 018	
03 3 56	Osterholz	11	650,61	35 473	71 643	35 133 82 191	
03 3 57	Rotenburg (Wümme)	57	2 069,66	48 016	121 642	59 543 128 488	
03 3 58	Soltau-Fallingb.	24	1 873,37	48 045	118 780	57 392 126 883	
03 3 59	Stade	40	1 304,80	63 337	130 721	63 021 142 519	
03 3 60	Uelzen	29	1 452,99	37 610	96 004	45 226 96 688	
03 3 61	Verden	12	787,69	42 695	91 237	44 272 97 106	
	Landkreise zusammen ...	367	15 347,57	565 266	1 242 481	597 825 1 335 868	
	Reg.-Bez. zusammen ...	367	15 347,57	565 266	1 242 481	597 825 1 335 868	
Reg.-Bez. Weser-Ems							
Kreisfreie Städte							
03 4 01	Delmenhorst, Stadt	1	62,35	31 098	59 763	28 614 65 719	
03 4 02	Emden, Stadt	1	112,38	21 594	48 979	23 356 52 637	
03 4 03	Oldenburg (Oldenburg), Stadt	1	102,94	67 340	125 198	58 048 130 852	
03 4 04	Osnabrück, Stadt	1	119,79	72 600	160 132	73 441 165 089	
03 4 05	Wilhelmshaven, Stadt	1	103,44	43 229	102 560	47 614 104 918	
	Kreisfreie Städte zusammen ...	5	500,90	235 861	496 632	231 073 519 215	
Landkreise							
03 4 51	Ammerland	6	728,07	34 055	70 706	33 861 82 387	
03 4 52	Aurich	27	1 278,14	61 254	145 369	68 139 159 784	
03 4 53	Cloppenburg	13	1 417,14	34 453	91 502	43 995 104 451	
03 4 54	Emsland	60	2 880,17	78 531	200 236	97 076 228 001	
03 4 55	Friesland	8	607,43	36 949	82 626	38 447 91 764	
03 4 56	Grafschaft Bentheim	26	980,41	39 440	102 237	48 851 113 559	
03 4 57	Leer	23	1 085,65	52 573	127 220	59 597 139 229	
03 4 58	Oldenburg (Oldenburg)	15	1 062,68	35 611	76 082	37 499 84 469	
03 4 59	Osnabrück	34	2 121,30	103 279	244 022	115 481 269 015	

1) Einschl. bewohnte gemeindefreie Gebiete.

sowie Bevölkerungsdichte in den kreisfreien Städten und Landkreisen

kerung am			Zu- (+) bzw. Abnahme (-) insgesamt				Bevölkerungsdichte			Schlüssel- nummer
1970	25.5.1987		1961 gegenüber 1970		1970 gegenüber 1987		1961	1970	1987	
männlich	insgesamt	männlich					Einwohner je km²			
zahl				%	Anzahl	%				
270 181	494 864	228 991	+30 398	+5,0	+87 241	+15,0	3 003	2 854	2 426	03 2 01
84 719	183 448	90 018	-11 239	-6,9	-9 981	-5,8	82	87	92	03 2 51
75 277	154 554	72 389	-4 789	-3,0	+8 904	+5,4	199	205	194	03 2 52
235 661	545 564	264 049	-113 195	-30,3	-59 237	-12,2	179	233	262	03 2 53
137 292	280 497	133 238	-5 562	-1,9	+13 221	+4,5	239	244	233	03 2 54
42 002	80 070	38 118	+1 158	+1,3	+9 000	+10,1	130	129	116	03 2 55
58 101	112 209	54 659	-2 843	-2,4	+7 707	+6,4	84	86	80	03 2 56
70 274	150 168	71 520	-10 527	-7,6	-799	-0,5	206	221	222	03 2 57
703 326	1 506 510	723 992	-146 997	-11,1	-31 185	-2,1	150	167	170	
973 507	2 001 374	952 983	-116 599	-6,0	+56 056	+2,7	215	227	221	
77 041	165 433	79 525	-9 693	-6,4	-4 562	-2,8	98	104	107	03 3 51
90 435	190 234	92 741	-8 313	-4,7	-3 484	-1,9	84	88	89	03 3 52
68 544	188 710	92 485	-28 210	-25,1	-48 263	-34,4	90	113	152	03 3 53
23 946	47 657	22 853	+2 336	+4,4	+3 250	+6,4	44	42	39	03 3 54
58 947	130 715	62 826	-5 659	-4,8	-7 697	-6,3	110	115	122	03 3 55
40 527	94 196	46 613	-10 548	-14,7	-12 005	-14,6	110	126	145	03 3 56
63 261	137 896	68 483	-6 846	-5,6	-9 408	-7,3	59	62	67	03 3 57
61 584	123 187	60 312	-8 103	-6,8	+3 696	+2,9	63	68	66	03 3 58
68 730	163 769	80 396	-11 798	-9,0	-21 250	-14,9	100	109	126	03 3 59
45 891	91 777	43 829	-684	-0,7	+4 911	+5,1	66	67	63	03 3 60
47 260	113 223	55 245	-5 869	-6,4	-16 117	-16,6	116	123	144	03 3 61
646 166	1 446 797	705 308	-93 387	-7,5	-110 929	-8,3	81	87	94	
646 166	1 446 797	705 308	-93 387	-7,5	-110 929	-8,3	81	87	94	
31 786	72 072	35 026	-5 956	-10,0	-6 353	-9,7	959	1 054	1 156	03 4 01
25 407	50 144	24 150	-3 658	-7,5	+2 493	+4,7	436	468	446	03 4 02
60 518	140 149	65 417	-5 654	-4,5	-9 297	-7,1	1 216	1 271	1 361	03 4 03
76 651	150 807	70 355	-4 957	-3,1	+14 282	+8,7	1 337	1 378	1 259	03 4 04
49 179	90 982	43 865	-2 358	-2,3	+13 936	+13,3	991	1 014	880	03 4 05
243 541	504 154	238 813	-22 583	-4,5	+15 061	+2,9	991	1 037	1 006	
39 853	93 603	45 936	-11 681	-16,5	-11 216	-13,6	97	113	129	03 4 51
76 431	168 281	81 972	-14 415	-9,9	-8 497	-5,3	114	125	132	03 4 52
50 999	115 243	57 094	-12 949	-14,2	-10 792	-10,3	65	74	81	03 4 53
111 539	255 394	126 220	-27 765	-13,9	-27 393	-12,0	70	79	89	03 4 54
43 887	93 634	45 531	-9 138	-11,1	-1 870	-2,0	136	151	154	03 4 55
55 232	117 364	57 264	-11 322	-11,1	-3 805	-3,4	104	116	120	03 4 56
66 852	143 822	70 101	-12 009	-9,4	-4 593	-3,3	117	128	132	03 4 57
41 512	99 424	49 263	-8 387	-11,0	-14 955	-17,7	72	79	94	03 4 58
128 908	293 671	142 139	-24 993	-10,2	-24 656	-9,2	115	127	138	03 4 59

2 Gemeinden, Fläche, Haushalte, Bevölkerungsstand und -entwicklung

Schlüssel- nummer	Kreisfreie Stadt Kreis / Landkreis	Gemein- den 1)	Fläche km²	Haus- halte	Bevöl- 6.6.1961 27.5.		
					insgesamt	männlich	insgesamt
		Anzahl			An-		
03 4 60	Vechta	10	812,37	30 562	78 503	37 516	89 029
03 4 61	Wesermarsch	9	821,48	36 077	94 787	45 640	96 078
03 4 62	Wittmund	19	655,84	18 965	47 066	22 330	52 208
	Landkreise zusammen ...	250	14 450,68	561 749	1 360 356	648 432	1 509 974
	Reg.-Bez. zusammen ...	255	14 951,58	797 610	1 856 988	879 505	2 029 189
	Kreisfreie Städte insgesamt ...	9	1 324,79	734 683	1 591 947	743 683	1 621 634
	Landkreise insgesamt ...	1 022	46 114,41	2 223 464	5 048 124	2 398 866	5 459 915
	Land insgesamt ...	1 031	47 439,20	2 958 147	6 640 071	3 142 549	7 081 549
							Bre-
	Kreisfreie Städte						
04 0 11	Bremen, Stadt	1	326,72	261 149	564 517	264 689	582 277
04 0 12	Bremerhaven, Stadt	1	77,51	61 168	141 849	67 777	140 455
	Land insgesamt ...	2	404,23	322 317	706 366	332 466	722 732
							Nordrhein-
	Reg.-Bez. Düsseldorf						
	Kreisfreie Städte						
05 1 11	Düsseldorf, Stadt	1	217,09	297 886	715 861	333 756	681 367
05 1 12	Duisburg, Stadt	1	232,82	241 997	663 147	320 147	625 758
05 1 13	Essen, Stadt	1	210,31	303 998	749 040	353 266	715 237
05 1 14	Krefeld, Stadt	1	137,51	105 079	226 575	105 051	235 653
05 1 16	Mönchengladbach, Stadt	1	170,50	113 564	257 965	120 307	263 745
05 1 17	Mülheim a. d. Ruhr, Stadt	1	91,27	83 349	186 103	87 971	192 079
05 1 19	Oberhausen, Stadt	1	77,03	97 204	256 773	124 180	246 736
05 1 20	Remscheid, Stadt	1	74,60	54 190	128 390	61 221	138 326
05 1 22	Solingen, Stadt	1	89,45	72 510	172 011	80 312	178 670
05 1 24	Wuppertal, Stadt	1	168,36	177 988	427 676	196 662	424 551
	Kreisfreie Städte zusammen ...	10	1 468,94	1 547 765	3 783 541	1 782 873	3 702 122
	Kreise						
05 1 54	Kleve	16	1 230,71	95 899	223 791	106 809	243 960
05 1 58	Mettmann	10	407,11	204 891	325 463	156 441	418 927
05 1 62	Neuss	8	576,54	165 177	275 498	134 263	359 924
05 1 66	Viersen	9	562,50	104 114	225 182	106 071	254 491
05 1 70	Wesel	13	1 042,11	166 955	329 633	160 604	386 940
	Kreise zusammen ...	56	3 818,97	737 036	1 379 567	664 188	1 664 242
	Reg.-Bez. zusammen ...	66	5 287,91	2 284 801	5 163 108	2 447 061	5 366 364
	Reg.-Bez. Köln						
	Kreisfreie Städte						
05 3 13	Aachen, Stadt	1	160,77	121 287	216 381	102 931	230 449
05 3 14	Bonn, Stadt	1	141,32	143 403	270 874	123 891	274 518
05 3 15	Köln, Stadt	1	405,12	467 118	909 034	428 553	994 705
05 3 16	Leverkusen, Stadt	1	78,85	69 064	137 648	67 196	163 277
	Kreisfreie Städte zusammen ...	4	786,06	800 872	1 533 937	722 571	1 662 949

1) Einschl. bewohnte gemeindefreie Gebiete.

sowie Bevölkerungsdichte in den kreisfreien Städten und Landkreisen

kerung am			Zu- (+) bzw. Abnahme (-) insgesamt				Bevölkerungsdichte			Schlüssel- nummer
1970	25.5.1987		1961 gegenüber 1970		1970 gegenüber 1987		1961	1970	1987	
männlich	insgesamt	männlich					Einwohner je km²			
zahl				%	Anzahl	%				
43 343	101 627	50 072	-10 526	-13,4	-12 598	-14,2	97	110	125	03 4 60
46 850	89 349	43 830	-1 291	-1,4	+6 729	+7,0	115	117	109	03 4 61
25 613	52 360	25 568	-5 142	-10,9	-152	-0,3	72	80	80	03 4 62
731 019	1 623 772	794 990	-149 618	-11,0	-113 798	-7,5	94	104	112	
974 560	2 127 926	1 033 803	-172 201	-9,3	-98 737	-4,9	124	136	142	
764 918	1 487 334	702 494	-29 687	-1,9	+134 300	+8,3	1 202	1 224	1 123	
2 621 140	5 674 769	2 752 449	-411 791	-8,2	-214 854	-3,9	109	118	123	
3 386 058	7 162 103	3 454 943	-441 478	-6,6	-80 554	-1,1	140	149	151	
men										
273 158	533 455	251 332	-17 760	-3,1	+48 822	+8,4	1 728	1 782	1 633	04 0 11
66 360	126 629	60 835	+1 394	+1,0	+13 826	+9,8	1 830	1 812	1 634	04 0 12
339 518	660 084	312 167	-16 366	-2,3	+62 648	+8,7	1 747	1 788	1 633	
Westfalen										
317 273	563 531	261 542	+34 494	+4,8	+117 836	+17,3	3 298	3 139	2 596	05 1 11
301 359	525 378	251 537	+37 389	+5,6	+100 380	+16,0	2 848	2 688	2 257	05 1 12
333 456	623 427	292 570	+33 803	+4,5	+91 810	+12,8	3 562	3 401	2 964	05 1 13
110 633	232 261	110 154	-9 078	-4,0	+3 392	+1,4	1 648	1 714	1 689	05 1 14
124 868	249 587	117 587	-5 780	-2,2	+14 158	+5,4	1 513	1 547	1 464	05 1 16
90 425	176 423	82 847	-5 976	-3,2	+15 656	+8,2	2 039	2 105	1 933	05 1 17
118 569	220 286	105 482	+10 037	+3,9	+26 450	+10,7	3 333	3 203	2 860	05 1 19
67 630	120 132	57 195	-9 936	-7,7	+18 194	+13,2	1 721	1 854	1 610	05 1 20
84 208	159 103	74 995	-6 659	-3,9	+19 567	+11,0	1 923	1 997	1 779	05 1 22
197 042	365 662	170 753	+3 125	+0,7	+58 889	+13,9	2 540	2 522	2 172	05 1 24
1 745 463	3 235 790	1 524 662	+81 419	+2,2	+466 332	+12,6	2 576	2 520	2 203	
117 430	261 032	127 031	-20 169	-9,0	-17 072	-7,0	182	198	212	05 1 54
203 339	479 749	230 965	-93 464	-28,7	-60 822	-14,5	799	1 029	1 178	05 1 58
176 870	403 764	197 111	-84 426	-30,6	-43 840	-12,2	478	624	700	05 1 62
120 808	261 697	125 522	-29 309	-13,0	-7 206	-2,8	400	452	465	05 1 66
188 582	426 094	207 073	-57 307	-17,4	-39 154	-10,1	316	371	409	05 1 70
807 029	1 832 336	887 702	-284 675	-20,6	-168 094	-10,1	361	436	480	
2 552 492	5 068 126	2 412 364	-203 256	-3,9	+298 238	+5,6	976	1 015	958	
108 776	229 740	111 415	-14 068	-6,5	+709	+0,3	1 346	1 433	1 429	05 3 13
126 402	276 653	128 626	-3 644	-1,3	-2 135	-0,8	1 917	1 943	1 958	05 3 14
475 459	928 309	441 604	-85 671	-9,4	+66 396	+6,7	2 244	2 455	2 291	05 3 15
80 199	154 692	74 824	-25 629	-18,6	+8 585	+5,3	1 746	2 071	1 962	05 3 16
790 836	1 589 394	756 469	-129 012	-8,4	+73 555	+4,4	1 951	2 116	2 022	

2 Gemeinden, Fläche, Haushalte, Bevölkerungsstand und -entwicklung

Schlüssel- nummer	Kreisfreie Stadt Kreis / Landkreis	Gemein- den 1)	Fläche	Haus- halte	Bevöl-		
					6.6.1961		27.5.
					insgesamt	männlich	insgesamt
		Anzahl	km²	An-			
Kreise							
05 3 54	Aachen	9	550,20	116 356	270 630	131 428	283 258
05 3 58	Düren	15	940,96	91 453	208 732	101 531	231 055
05 3 62	Erfkreis	10	704,76	160 895	279 482	135 975	335 797
05 3 66	Euskirchen	11	1 249,60	61 565	136 153	65 207	149 769
05 3 70	Heinsberg	10	627,79	79 113	181 174	87 311	201 643
05 3 74	Oberbergischer Kreis	13	916,46	98 922	206 919	96 233	227 250
05 3 78	Rheinisch-Bergischer Kreis	8	439,09	102 632	175 838	83 633	221 825
05 3 82	Rhein-Sieg-Kreis	19	1 153,47	191 179	301 045	145 250	376 800
	Kreise zusammen ...	95	6 582,33	902 115	1 759 973	846 568	2 027 397
	Reg.-Bez. zusammen ...	99	7 368,39	1 702 987	3 293 910	1 569 139	3 690 346
Reg.-Bez. Münster							
Kreisfreie Städte							
05 5 12	Bottrop, Stadt	1	100,61	48 487	120 247	58 279	118 604
05 5 13	Gelsenkirchen, Stadt	1	104,84	132 149	382 808	182 695	348 264
05 5 15	Münster, Stadt	1	302,19	127 465	220 704	103 945	251 593
	Kreisfreie Städte zusammen ...	3	507,64	308 101	723 759	344 919	718 461
Kreise							
05 5 54	Borken	17	1 417,01	99 824	245 227	117 548	277 528
05 5 58	Coesfeld	11	1 108,49	58 663	131 190	62 451	148 165
05 5 62	Recklinghausen	10	759,88	262 177	608 547	293 327	630 648
05 5 66	Steinfurt	24	1 790,85	127 030	317 809	150 884	356 645
05 5 70	Warendorf	13	1 313,96	88 331	206 261	99 114	229 772
	Kreise zusammen ...	75	6 390,19	636 025	1 509 034	723 324	1 642 758
	Reg.-Bez. zusammen ...	78	6 897,83	944 126	2 232 793	1 068 243	2 361 219
Reg.-Bez. Detmold							
Kreisfreie Stadt							
05 7 11	Bielefeld, Stadt	1	257,49	140 519	302 216	138 581	314 291
Kreise							
05 7 54	Gütersloh	13	966,24	106 681	233 459	111 558	264 188
05 7 58	Herford	9	449,80	93 688	222 804	103 614	231 520
05 7 62	Hoxter	10	1 199,46	51 837	131 242	61 730	141 536
05 7 66	Lippe	16	1 246,51	133 010	279 045	129 500	312 186
05 7 70	Minden-Lübbecke	11	1 150,91	108 837	271 525	126 569	286 986
05 7 74	Paderborn	10	1 244,50	88 590	170 796	80 904	195 753
	Kreise zusammen ...	69	6 257,42	582 643	1 308 871	613 875	1 432 169
	Reg.-Bez. zusammen ...	70	6 514,91	723 162	1 611 087	752 456	1 746 460
Reg.-Bez. Arnsberg							
Kreisfreie Städte							
05 9 11	Bochum, Stadt	1	145,38	182 909	440 584	209 994	424 724
05 9 13	Dortmund, Stadt	1	280,19	276 801	646 743	307 755	647 164
05 9 14	Hagen, Stadt	1	160,35	96 099	230 174	109 958	235 887
05 9 15	Hamm, Stadt	1	226,12	70 986	161 960	77 001	169 676
05 9 16	Herne, Stadt	1	51,39	80 348	220 404	104 760	203 233
	Kreisfreie Städte zusammen ...	5	863,43	707 143	1 699 865	809 468	1 680 684

1) Einschl. bewohnte gemeindefreie Gebiete.

sowie Bevölkerungsdichte in den kreisfreien Städten und Landkreisen

kerung am			Zu- (+) bzw. Abnahme (-) insgesamt				Bevölkerungsdichte			Schlüssel- nummer
1970	25.5.1987		1961 gegenüber 1970		1970 gegenüber 1987		1961	1970	1987	
männlich	insgesamt	männlich		%	Anzahl	%	Einwohner je km²			
zahl										
137 360	285 966	138 868	-12 628	-4,7	-2 708	-1,0	492	515	520	05 3 54
112 574	233 840	113 901	-22 323	-10,7	-2 785	-1,2	222	246	249	05 3 58
164 861	399 751	195 057	-56 315	-20,1	-63 954	-19,0	397	476	567	05 3 62
72 362	162 820	79 486	-13 616	-10,0	-13 051	-8,7	109	120	130	05 3 66
98 717	212 745	104 272	-20 469	-11,3	-11 102	-5,5	289	321	339	05 3 70
107 829	245 391	117 596	-20 331	-9,8	-18 141	-8,0	226	248	268	05 3 74
106 662	249 742	120 293	-45 987	-26,2	-27 917	-12,6	400	505	569	05 3 78
183 059	476 453	231 542	-75 755	-25,2	-99 653	-26,4	261	327	413	05 3 82
983 424	2 266 708	1 101 015	-267 424	-15,2	-239 311	-11,8	267	308	344	
1 774 260	3 856 102	1 857 484	-396 436	-12,0	-165 756	-4,5	447	501	523	
57 064	114 640	55 060	+1 643	+1,4	+3 964	+3,3	1 195	1 179	1 139	05 5 12
165 915	287 508	136 868	+34 544	+9,0	+60 756	+17,4	3 651	3 322	2 742	05 5 13
119 222	246 186	114 452	-30 889	-14,0	+5 407	+2,1	730	833	815	05 5 15
342 201	648 334	306 380	+5 298	+0,7	+70 127	+9,8	1 426	1 415	1 277	
134 961	307 778	151 384	-32 301	-13,2	-30 250	-10,9	173	196	217	05 5 54
71 661	176 193	85 764	-16 975	-12,9	-28 028	-18,9	118	134	159	05 5 58
309 120	631 024	304 306	-22 101	-3,6	-376	-0,1	801	830	830	05 5 62
172 477	378 416	185 099	-38 836	-12,2	-21 771	-6,1	177	199	211	05 5 66
111 629	247 447	120 353	-23 511	-11,4	-17 675	-7,7	157	175	188	05 5 70
793 848	1 740 858	846 906	-133 724	-8,9	-98 100	-6,0	236	257	272	
1 136 049	2 389 192	1 153 286	-128 426	-5,8	-27 973	-1,2	324	342	346	
146 270	305 566	143 065	-12 075	-4,0	+8 725	+2,8	1 174	1 221	1 187	05 7 11
128 573	287 883	140 272	-30 729	-13,2	-23 695	-9,0	242	273	298	05 7 54
108 898	227 548	107 606	-8 716	-3,9	+3 972	+1,7	495	515	506	05 7 58
67 877	140 653	68 176	-10 294	-7,8	+883	+0,6	109	118	117	05 7 62
146 538	318 404	150 946	-33 141	-11,9	-6 218	-2,0	224	250	255	05 7 66
135 587	282 588	134 544	-15 461	-5,7	+4 398	+1,5	236	249	246	05 7 70
93 901	230 717	112 121	-24 957	-14,6	-34 964	-17,9	137	157	185	05 7 74
681 374	1 487 793	713 665	-123 298	-9,4	-55 624	-3,9	209	229	238	
827 644	1 793 359	856 730	-135 373	-8,4	-46 899	-2,7	247	268	275	
201 669	386 271	183 383	+15 860	+3,6	+38 453	+9,1	3 031	2 921	2 657	05 9 11
306 426	584 089	278 173	-421	-0,1	+63 075	+9,7	2 308	2 310	2 085	05 9 13
112 392	209 363	99 249	-5 713	-2,5	+26 524	+11,2	1 435	1 471	1 306	05 9 14
81 231	171 170	82 397	-7 716	-4,8	-1 494	-0,9	716	750	757	05 9 15
96 864	174 238	82 813	+17 171	+7,8	+28 995	+14,3	4 289	3 955	3 391	05 9 16
798 584	1 525 131	726 015	+19 181	+1,1	+155 553	+9,3	1 969	1 947	1 766	

2 Gemeinden, Fläche, Haushalte, Bevölkerungsstand und -entwicklung

Schlüssel- nummer	Kreisfreie Stadt Kreis / Landkreis	Gemein- den 1)	Fläche km²	Haus- halte	Bevöl-		
					6.6.1961		27.5.
					insgesamt	männlich	insgesamt
		Anzahl					An-
Kreise							
05 9 54	Ennepe-Ruhr-Kreis	9	408,08	149 084	338 558	161 045	355 303
05 9 58	Hochsauerlandkreis	12	1 957,48	96 431	237 565	112 559	263 920
05 9 62	Märkischer Kreis	15	1 058,89	175 789	399 213	190 451	432 405
05 9 66	Olpe	7	710,00	44 610	108 138	52 592	119 184
05 9 70	Siegen-Wittgenstein	11	1 131,31	109 772	257 107	122 080	283 801
05 9 74	Soest	14	1 327,24	99 048	231 687	110 584	257 030
05 9 78	Unna	10	542,47	156 414	339 389	164 485	358 061
	Kreise zusammen ...	78	7 135,47	831 148	1 911 657	913 796	2 069 704
	Reg.-Bez. zusammen ...	83	7 998,90	1 538 291	3 611 522	1 723 264	3 750 388
	Kreisfreie Städte insgesamt ...	23	3 883,56	3 504 400	8 043 318	3 798 412	8 078 507
	Kreise insgesamt ...	373	30 184,38	3 688 967	7 869 102	3 761 751	8 836 270
	Land insgesamt ...	396	34 067,94	7 193 367	15 912 420	7 560 163	16 914 777
Hes-							
Reg.-Bez. Darmstadt							
Kreisfreie Städte							
06 4 11	Darmstadt, Stadt	1	122,36	68 722	138 033	64 734	143 451
06 4 12	Frankfurt am Main, Stadt	1	248,56	330 104	701 813	325 960	699 297
06 4 13	Offenbach am Main, Stadt	1	44,84	55 011	116 202	54 338	117 306
06 4 14	Wiesbaden, Landeshauptstadt	1	204,01	123 858	260 942	118 527	261 864
	Kreisfreie Städte zusammen ...	4	619,77	577 695	1 216 990	563 559	1 221 918
Landkreise							
06 4 31	Bergstraße	22	719,47	96 020	186 541	89 002	223 902
06 4 32	Darmstadt-Dieburg	23	658,36	99 691	173 147	83 468	214 212
06 4 33	Groß-Gerau	14	453,07	95 974	164 669	81 609	213 589
06 4 34	Hochtaunuskreis	13	482,01	87 710	139 885	64 920	172 023
06 4 35	Main-Kinzig-Kreis	29	1 397,50	145 329	273 928	130 754	334 076
06 4 36	Main-Taunus-Kreis	12	222,40	84 727	112 997	54 596	164 587
06 4 37	Odenwaldkreis	15	623,98	32 773	70 331	33 420	78 889
06 4 38	Offenbach	13	356,27	129 731	181 634	88 403	261 979
06 4 39	Rheingau-Taunus-Kreis	17	811,25	66 092	119 191	56 232	138 616
06 4 40	Wetteraukreis	25	1 100,62	98 433	206 173	98 731	232 115
	Landkreise zusammen ...	183	6 824,93	936 480	1 628 496	781 135	2 033 988
	Reg.-Bez. zusammen ...	187	7 444,70	1 514 175	2 845 486	1 344 694	3 255 906
Reg.-Bez. Gießen							
Landkreise							
06 5 31	Gießen	18	854,62	100 949	194 321	92 106	219 003
06 5 32	Lahn-Dill-Kreis	23	1 066,44	92 881	217 838	103 779	239 515
06 5 33	Limburg-Weilburg	19	738,36	58 007	137 816	64 596	148 411
06 5 34	Marburg-Biedenkopf	22	1 262,48	95 562	196 588	94 019	221 875
06 5 35	Vogelsbergkreis	19	1 458,95	38 549	111 080	52 571	112 000
	Landkreise zusammen ...	101	5 380,85	385 948	857 643	407 071	940 804
	Reg.-Bez. zusammen ...	101	5 380,85	385 948	857 643	407 071	940 804

1) Einschl. bewohnte gemeindefreie Gebiete.

sowie Bevölkerungsdichte in den kreisfreien Städten und Landkreisen

kerung am			Zu- (+) bzw. Abnahme (-) insgesamt				Bevölkerungsdichte			Schlüssel- nummer
1970	25.5.1987		1961 gegenüber 1970 1970 gegenüber 1987				1961	1970	1987	
männlich	insgesamt	männlich	1961 gegenüber 1970		1970 gegenüber 1987		Einwohner je km²			
zahl				%	Anzahl	%				
170 558	339 385	161 895	-16 745	-4,9	+15 918	+4,5	830	871	832	05 9 54
127 120	260 265	126 362	-26 355	-11,1	+3 655	+1,4	121	135	133	05 9 58
207 217	421 321	202 680	-33 192	-8,3	+11 084	+2,6	377	408	398	05 9 62
58 410	125 142	61 732	-11 046	-10,2	-5 958	-5,0	152	168	176	05 9 66
136 928	279 700	135 478	-25 694	-10,4	+4 101	+1,4	227	251	247	05 9 70
124 266	266 693	128 939	-25 343	-10,9	-9 663	-3,8	175	194	201	05 9 74
173 853	387 429	187 499	-18 672	-5,5	-29 368	-8,2	626	660	714	05 9 78
998 352	2 079 935	1 004 585	-158 047	-8,3	-10 231	-0,5	268	290	291	
1 796 936	3 605 066	1 730 600	-138 866	-3,8	+145 322	+3,9	452	469	451	
3 823 354	7 304 215	3 456 591	-35 189	-0,4	+774 292	+9,6	2 071	2 080	1 881	
4 264 027	9 407 630	4 553 873	-967 168	-12,3	-571 360	-6,5	261	293	312	
8 087 381	16 711 845	8 010 464	-1 002 357	-6,3	+202 932	+1,2	467	497	491	
sen										
68 447	134 272	64 089	-5 418	-3,9	+9 179	+6,4	1 128	1 172	1 097	06 4 11
331 366	618 266	293 209	+2 516	+0,4	+81 031	+11,6	2 824	2 813	2 487	06 4 12
55 285	111 386	52 826	-1 104	-1,0	+5 920	+5,0	2 591	2 616	2 484	06 4 13
120 561	251 871	116 682	-922	-0,4	+9 993	+3,8	1 279	1 284	1 235	06 4 14
575 659	1 115 795	526 806	-4 928	-0,4	+106 123	+8,7	1 964	1 972	1 800	
108 388	240 111	116 679	-37 361	-20,0	-16 209	-7,2	259	311	334	06 4 31
105 613	248 983	122 456	-41 065	-23,7	-34 771	-16,2	263	325	378	06 4 32
108 148	227 015	113 047	-48 920	-29,7	-13 426	-6,3	363	471	501	06 4 33
81 021	203 220	96 099	-32 138	-23,0	-31 197	-18,1	290	357	422	06 4 34
162 532	357 548	173 815	-60 148	-22,0	-23 472	-7,0	196	239	256	06 4 35
80 722	200 030	97 034	-51 590	-45,7	-35 443	-21,5	508	740	899	06 4 36
38 131	85 670	41 509	-8 558	-12,2	-6 781	-8,6	113	126	137	06 4 37
128 265	301 627	147 267	-80 345	-44,2	-39 648	-15,1	510	735	847	06 4 38
66 636	163 170	78 833	-19 425	-16,3	-24 554	-17,7	147	171	201	06 4 39
112 217	250 745	121 843	-25 942	-12,6	-18 630	-8,0	187	211	228	06 4 40
991 673	2 278 119	1 108 582	-405 492	-24,9	-244 131	-12,0	239	298	334	
1 567 332	3 393 914	1 635 388	-410 420	-14,4	-138 008	-4,2	382	437	456	
106 485	225 967	109 259	-24 682	-12,7	-6 964	-3,2	227	256	264	06 5 31
116 737	237 823	115 655	-21 677	-10,0	+1 692	+0,7	204	225	223	06 5 32
70 969	151 837	73 571	-10 595	-7,7	-3 426	-2,3	187	201	206	06 5 33
108 573	229 342	111 388	-25 287	-12,9	-7 467	-3,4	156	176	182	06 5 34
53 683	107 692	52 511	-920	-0,8	+4 308	+3,8	76	77	74	06 5 35
456 447	952 661	462 384	-83 161	-9,7	-11 857	-1,3	159	175	177	
456 447	952 661	462 384	-83 161	-9,7	-11 857	-1,3	159	175	177	

2 Gemeinden, Fläche, Haushalte, Bevölkerungsstand und -entwicklung

Schlüssel- nummer	Kreisfreie Stadt Kreis / Landkreis	Gemein- den 1)	Fläche	Haus- halte	Bevöl-		
					6.6.1961		27.5.
		Anzahl	km ²		insgesamt	männlich	insgesamt
	Reg.-Bez. Kassel						An-
	Kreisfreie Stadt						
06 6 11	Kassel, Stadt	1	106,81	93 908	207 507	95 646	214 156
	Landkreise						
06 6 31	Fulda	23	1 380,32	71 963	172 209	79 959	187 560
06 6 32	Hersfeld-Rotenburg	20	1 096,95	49 807	128 433	60 641	131 458
06 6 33	Kassel	29	1 292,45	89 023	169 057	80 760	195 670
06 6 34	Schwalm-Eder-Kreis	27	1 538,90	67 502	170 875	82 092	181 086
06 6 35	Waldeck-Frankenberg	22	1 848,57	56 924	137 975	65 148	150 280
06 6 36	Werra-Meißner-Kreis	16	1 024,36	46 184	125 420	58 659	124 912
	Landkreise zusammen ...	137	8 181,55	381 403	903 969	427 259	970 966
	Reg.-Bez. zusammen ...	138	8 288,36	475 311	1 111 476	522 905	1 185 122
	Kreisfreie Städte insgesamt ...	5	726,58	671 603	1 424 497	659 205	1 436 074
	Landkreise insgesamt ...	421	20 387,33	1 703 831	3 390 108	1 615 465	3 945 758
	Land insgesamt ...	426	21 113,91	2 375 434	4 814 605	2 274 670	5 381 832
							Rheinland-
	Reg.-Bez. Koblenz						
	Kreisfreie Stadt						
07 1 11	Koblenz, Stadt	1	106,01	50 177	116 094	54 978	119 434
	Landkreise						
07 1 31	Ahrweiler	74	787,06	45 132	92 757	43 342	103 862
07 1 32	Altenkirchen (Westerwald)	119	641,89	45 852	112 396	53 476	121 181
07 1 33	Bad Kreuznach ²	119	863,57	56 939	136 734	63 268	147 360
07 1 34	Birkenfeld	96	798,00	34 083	91 686	43 681	93 619
07 1 35	Cochem-Zell	91	719,33	22 644	63 942	30 226	66 024
07 1 37	Mayen-Koblenz	85	816,89	74 716	172 331	81 652	186 945
07 1 38	Neuwied	62	626,85	63 236	134 684	63 384	148 202
07 1 40	Rhein-Hunsrück-Kreis	133	962,96	33 072	81 680	37 902	87 444
07 1 41	Rhein-Lahn-Kreis	138	782,34	45 817	116 061	55 039	120 183
07 1 43	Westerwaldkreis	191	988,68	63 187	137 739	65 160	160 006
	Landkreise zusammen ...	1 108	7 987,57	484 678	1 140 010	537 130	1 234 826
	Reg.-Bez. zusammen ...	1 109	8 092,58	534 855	1 256 104	592 108	1 354 260
	Reg.-Bez. Trier						
	Kreisfreie Stadt						
07 2 11	Trier, Stadt	1	117,20	45 831	105 756	48 191	103 731
	Landkreise						
07 2 31	Bernkastel-Wittlich	108	1 177,74	39 798	107 309	50 449	109 983
07 2 32	Bitburg-Prüm	237	1 627,19	30 587	90 893	43 435	93 396
07 2 33	Daun	109	910,99	20 641	51 949	24 659	56 963
07 2 35	Trier-Saarburg	103	1 092,69	44 940	109 170	51 742	118 348
	Landkreise zusammen ...	557	4 808,61	135 966	359 321	170 285	378 690
	Reg.-Bez. zusammen ...	558	4 925,81	181 797	465 077	218 476	482 421

1) Einschl. bewohnte gemeindefreie Gebiete.

sowie Bevölkerungsdichte in den kreisfreien Städten und Landkreisen

kerung am			Zu- (+) bzw. Abnahme (-) insgesamt				Bevölkerungsdichte			Schlüssel- nummer
1970	25.5.1987		1961 gegenüber 1970		1970 gegenüber 1987		1961	1970	1987	
männlich	insgesamt	männlich					Einwohner je km²			
zahl				%	Anzahl	%				
99 067	187 286	86 495	-6 649	-3,2	+26 868	+12,5	1 943	2 005	1 753	06 6 11
88 650	187 477	89 974	-15 351	-8,9	+83	+0,0	125	136	136	06 6 31
63 051	125 268	60 876	-3 025	-2,4	+6 190	+4,7	117	120	114	06 6 32
94 757	222 210	108 412	-26 613	-15,7	-26 540	-13,6	131	151	172	06 6 33
88 301	176 689	86 313	-10 211	-6,0	+4 397	+2,4	111	118	115	06 6 34
72 493	149 874	72 365	-12 305	-8,9	+406	+0,3	75	81	81	06 6 35
59 596	112 396	54 050	+508	+0,4	+12 516	+10,0	122	122	110	06 6 36
466 848	973 914	471 990	-66 997	-7,4	-2 948	-0,3	110	119	119	
565 915	1 161 202	558 485	-73 646	-6,6	+23 920	+2,0	134	143	140	
674 726	1 303 083	613 301	-11 577	-0,8	+132 991	+9,3	1 961	1 976	1 793	
1 314 968	4 204 694	2 042 956	-555 650	-16,4	-258 936	-6,6	166	194	206	
2 589 694	5 507 777	2 656 257	-567 227	-11,8	-125 945	-2,3	228	255	261	
Pfalz										
56 062	108 246	50 630	-3 340	-2,9	+11 188	+9,4	1 106	1 137	1 031	07 1 11
48 951	111 232	53 033	-11 105	-12,0	-7 370	-7,1	118	132	141	07 1 31
58 363	120 757	58 545	-8 785	-7,8	+424	+0,3	175	189	188	07 1 32
68 831	144 966	68 905	-10 626	-7,8	+2 394	+1,6	158	171	168	07 1 33
44 718	85 484	41 319	-1 933	-2,1	+8 135	+8,7	115	117	107	07 1 34
31 711	60 530	29 652	-2 082	-3,3	+5 494	+8,3	89	92	84	07 1 35
89 845	188 282	91 232	-14 614	-8,5	-1 337	-0,7	211	229	230	07 1 37
70 500	156 332	74 798	-13 518	-10,0	-8 130	-5,5	215	236	249	07 1 38
41 565	89 554	43 548	-5 764	-7,1	-2 110	-2,4	85	91	93	07 1 40
57 233	115 758	55 705	-4 122	-3,6	+4 425	+3,7	148	154	148	07 1 41
77 172	170 689	83 052	-22 267	-16,2	-10 683	-6,7	139	162	173	07 1 43
588 889	1 243 584	599 789	-94 816	-8,3	-8 758	-0,7	143	155	156	
644 951	1 351 830	650 419	-98 156	-7,8	+2 430	+0,2	155	167	167	
47 243	94 118	43 402	+2 025	+1,9	+9 613	+9,3	902	885	803	07 2 11
52 411	106 492	51 516	-2 674	-2,5	+3 491	+3,2	91	93	90	07 2 31
44 759	89 478	43 777	-2 503	-2,8	+3 918	+4,2	56	57	55	07 2 32
27 707	57 040	27 995	-5 014	-9,7	-77	-0,1	57	63	63	07 2 33
56 847	125 299	61 246	-9 178	-8,4	-6 951	-5,9	100	108	115	07 2 35
181 724	378 309	184 534	-19 369	-5,4	+381	+0,1	75	79	79	
228 967	472 427	227 936	-17 344	-3,7	+9 994	+2,1	94	98	96	

2 Gemeinden, Fläche, Haushalte, Bevölkerungsstand und -entwicklung

Schlüssel- nummer	Kreisfreie Stadt Kreis / Landkreis	Gemein- den 1)	Fläche	Haus- halte	Bevöl-		
					6.6.1961		27.5.
		Anzahl	km²	insgesamt	männlich	insgesamt	An-
Reg.-Bez. Rheinhessen-Pfalz							
Kreisfreie Städte							
07 3 11	Frankenthal (Pfalz), Stadt	1	43,79	19 278	35 742	17 075	40 868
07 3 12	Kaiserslautern, Stadt	1	139,70	47 723	99 356	46 619	99 666
07 3 13	Landau in der Pfalz, Stadt	1	82,97	16 312	36 060	16 329	38 644
07 3 14	Ludwigshafen am Rhein, Stadt	1	77,63	74 250	167 576	81 624	178 298
07 3 15	Mainz, Stadt	1	97,74	86 906	151 912	71 772	172 200
07 3 16	Neustadt an der Weinstraße, Stadt ...	1	117,13	22 172	52 184	23 830	51 690
07 3 17	Pirmasens, Stadt	1	61,41	22 254	60 938	28 235	57 775
07 3 18	Speyer, Stadt	1	42,58	19 774	38 485	17 488	41 763
07 3 19	Worms, Stadt	1	108,72	32 723	75 306	34 959	76 697
07 3 20	Zweibrücken, Stadt	1	70,68	14 514	38 092	18 010	38 251
	Kreisfreie Städte zusammen ...	10	842,35	355 906	755 651	355 941	795 852
Landkreise							
07 3 31	Alzey-Worms	69	588,16	36 997	92 937	44 096	96 304
07 3 32	Bad Dürkheim	48	594,86	48 168	108 559	51 040	115 051
07 3 33	Donnersbergkreis	81	645,48	24 914	64 181	30 572	66 957
07 3 34	Germersheim	31	463,20	39 810	76 693	36 674	91 680
07 3 35	Kaiserslautern	50	639,75	36 485	91 953	43 929	96 276
07 3 36	Kusel	98	551,81	28 014	77 844	36 855	79 040
07 3 37	Südliche Weinstraße	75	639,88	37 324	95 648	44 864	98 201
07 3 38	Ludwigshafen	25	304,87	51 401	100 035	48 769	115 189
07 3 39	Mainz-Bingen	66	605,26	64 049	137 919	65 471	151 269
07 3 40	Pirmasens	83	953,75	37 062	94 515	44 992	102 937
	Landkreise zusammen ...	626	5 987,02	404 224	940 284	447 262	1 012 904
	Reg.-Bez. zusammen ...	636	6 829,37	760 130	1 695 935	803 203	1 808 756
	Kreisfreie Städte insgesamt ...	12	1 064,56	451 914	977 501	459 110	1 019 017
	Landkreise insgesamt ...	2 291	18 783,20	1 024 868	2 439 615	1 154 677	2 626 420
	Land insgesamt ...	2 303	19 847,76	1 476 782	3 417 116	1 613 787	3 645 437
Reg.-Bez. Stuttgart							
Region Mittlerer Neckar							
Stadtkreis							
08 1 11	Stuttgart, Landeshauptstadt	1	207,36	283 561	637 539	304 744	633 158
Landkreise							
08 1 15	Böblingen	26	617,94	128 859	189 653	92 961	260 875
08 1 16	Esslingen	44	641,64	194 435	338 624	164 255	424 611
08 1 17	Göppingen	38	642,31	93 534	203 181	96 717	227 226
08 1 18	Ludwigsburg	39	687,17	184 357	315 071	153 882	397 506
08 1 19	Rems-Murr-Kreis	31	858,06	148 264	266 224	128 294	331 420
	Landkreise zusammen ...	178	3 447,12	749 449	1 312 753	636 109	1 641 638
	Region zusammen ...	179	3 654,48	1 033 010	1 950 292	940 853	2 274 796

1) Einschl. bewohnte gemeindefreie Gebiete.

sowie Bevölkerungsdichte in den kreisfreien Städten und Landkreisen

Vermehrung am			Zu- (+) bzw. Abnahme (-) insgesamt				Bevölkerungsdichte			Schlüssel- nummer
1970	25.5.1987						1961	1970	1987	
männlich	insgesamt	männlich	1961 gegenüber 1970	1970 gegenüber 1987						
zahl			%	Anzahl	%		Einwohner je km²			
19 740	44 717	21 530	-5 126	-14,3	-3 849	-9,4	816	933	1 021	07 3 11
46 501	97 326	46 504	-310	-0,3	+2 340	+2,3	711	713	697	07 3 12
17 713	36 057	16 565	-2 584	-7,2	+2 587	+6,7	435	466	435	07 3 13
86 971	156 601	75 096	-10 722	-6,4	+21 697	+12,2	2 159	2 297	2 017	07 3 14
82 124	172 529	81 238	-20 288	-13,4	-329	-0,2	1 554	1 762	1 765	07 3 15
24 146	50 120	23 439	+494	+0,9	+1 570	+3,0	446	441	428	07 3 16
26 691	47 997	22 464	+3 163	+5,2	+9 778	+16,9	992	941	782	07 3 17
19 228	44 034	20 532	-3 278	-8,5	-2 271	-5,4	904	981	1 034	07 3 18
35 855	73 635	34 880	-1 391	-1,8	+3 062	+4,0	693	705	677	07 3 19
18 121	33 373	15 659	-159	-0,4	+4 878	+12,8	539	541	472	07 3 20
377 090	756 389	357 907	-40 201	-5,3	+39 463	+5,0	897	945	898	
46 232	99 619	48 526	-3 367	-3,6	-3 315	-3,4	158	164	169	07 3 31
54 880	120 129	57 953	-6 492	-6,0	-5 078	-4,4	182	193	202	07 3 32
32 363	66 756	32 533	-2 776	-4,3	+201	+0,3	99	104	103	07 3 33
44 951	103 294	50 767	-14 987	-19,5	-11 614	-12,7	166	198	223	07 3 34
46 254	95 129	46 321	-4 323	-4,7	+1 147	+1,2	144	150	149	07 3 35
37 964	75 028	36 786	-1 196	-1,5	+4 012	+5,1	141	143	136	07 3 36
46 395	97 348	46 996	-2 553	-2,7	+853	+0,9	149	153	152	07 3 37
56 184	129 795	63 404	-15 154	-15,1	-14 606	-12,7	328	378	426	07 3 38
72 462	163 836	79 501	-13 350	-9,7	-12 567	-8,3	228	250	271	07 3 39
49 519	99 243	48 545	-8 422	-8,9	+3 694	+3,6	99	108	104	07 3 40
487 204	1 050 177	511 332	-72 620	-7,7	-37 273	-3,7	157	169	175	
864 294	1 806 566	869 239	-112 821	-6,7	+2 190	+0,1	248	265	265	
480 395	958 753	451 939	-41 516	-4,2	+60 264	+5,9	918	957	901	
1 257 817	2 672 070	1 295 655	-186 805	-7,7	-45 650	-1,7	130	140	142	
1 738 212	3 630 823	1 747 594	-228 321	-6,7	+14 614	+0,4	172	184	183	

Württemberg

304 962	551 904	263 484	+4 381	+0,7	+81 254	+12,8	3 075	3 053	2 662	08 1 11
128 838	315 677	155 821	-71 222	-37,6	-54 802	-21,0	307	422	511	08 1 15
209 330	460 429	225 924	-85 987	-25,4	-35 818	-8,4	528	662	718	08 1 16
110 327	230 379	111 615	-24 045	-11,8	-3 153	-1,4	316	354	359	08 1 17
195 988	442 389	216 923	-82 435	-26,2	-44 883	-11,3	459	578	644	08 1 18
161 075	360 634	176 027	-65 196	-24,5	-29 214	-8,8	310	386	420	08 1 19
805 558	1 809 508	886 310	-328 885	-25,1	-167 870	-10,2	381	476	525	
1 110 520	2 361 412	1 149 794	-324 504	-16,6	-86 616	-3,8	534	622	646	

2 Gemeinden, Fläche, Haushalte, Bevölkerungsstand und -entwicklung

Schlüssel- nummer	Kreisfreie Stadt Kreis / Landkreis	Gemein- den 1)	Fläche	Haus- halte	Bevöl-		
					6.6.1961		27.5.
		Anzahl	km²		insgesamt	männlich	insgesamt
							An-
	Region Franken						
	Stadtkreis						
08 1 21	Heilbronn, Stadt	1	99,86	50 010	99 248	46 939	113 725
	Landkreise						
08 1 25	Heilbronn	46	1 099,61	97 759	188 344	89 820	222 882
08 1 26	Hohenlohekreis	16	776,66	31 743	75 583	35 991	83 632
08 1 27	Schwäbisch Hall	30	1 483,89	57 949	136 458	64 118	148 050
08 1 28	Main-Tauber-Kreis	18	1 304,62	45 752	119 319	55 713	127 571
	Landkreise zusammen ...	110	4 664,78	233 203	519 704	245 642	582 135
	Region zusammen ...	111	4 764,64	283 213	618 952	292 581	695 860
	Region Ostwürttemberg						
	Landkreise						
08 1 35	Heidenheim	11	627,20	49 972	113 507	53 831	127 169
08 1 36	Ostalbkreis	42	1 511,50	106 223	241 400	113 937	269 215
	Landkreise zusammen ...	53	2 138,70	156 195	354 907	167 768	396 384
	Region zusammen ...	53	2 138,70	156 195	354 907	167 768	396 384
	Reg.-Bez. zusammen ...	343	10 557,82	1 472 418	2 924 151	1 401 202	3 367 040
	Reg.-Bez. Karlsruhe						
	Region Mittlerer Oberrhein						
	Stadtkreise						
08 2 11	Baden-Baden, Stadt	1	140,21	24 150	51 544	22 530	51 545
08 2 12	Karlsruhe, Stadt	1	173,45	132 957	265 077	123 360	287 452
	Stadtkreise zusammen ...	2	313,66	157 107	316 621	145 890	338 997
	Landkreise						
08 2 15	Karlsruhe	32	1 084,92	144 931	277 567	132 458	331 630
08 2 16	Rastatt	23	738,82	77 617	157 678	74 386	186 446
	Landkreise zusammen ...	55	1 823,74	222 548	435 245	206 844	518 076
	Region zusammen ...	57	2 137,40	379 655	751 866	352 734	857 073
	Region Unterer Neckar						
	Stadtkreise						
08 2 21	Heidelberg, Stadt	1	108,83	70 836	133 474	60 153	129 656
08 2 22	Mannheim, Universitätsstadt	1	144,95	148 451	313 890	148 811	332 163
	Stadtkreise zusammen ...	2	253,78	219 287	447 364	208 964	461 819
	Landkreise						
08 2 25	Neckar-Odenwald-Kreis	27	1 126,32	48 036	114 159	53 816	130 534
08 2 26	Rhein-Neckar-Kreis	54	1 061,80	192 698	337 941	161 016	413 020
	Landkreise zusammen ...	81	2 188,12	240 734	452 100	214 832	543 554
	Region zusammen ...	83	2 441,90	460 021	899 464	423 796	1 005 373
	Region Nordschwarzwald						
	Stadtkreis						
08 2 31	Pforzheim, Stadt	1	97,81	50 547	96 306	44 348	106 405

1) Einschl. bewohnte gemeindefreie Gebiete.

sowie Bevölkerungsdichte in den kreisfreien Städten und Landkreisen

Vermehrung am			Zu- (+) bzw. Abnahme (-) insgesamt				Bevölkerungsdichte			Schlüssel- nummer
1970	25.5.1987		1961 gegenüber 1970		1970 gegenüber 1987		1961	1970	1987	
männlich	insgesamt	männlich					Einwohner je km²			
zahl			z	%	Anzahl	%				
54 325	110 970	52 928	-14 477	-14,6	+2 755	+2,4	994	1 139	1 111	08 1 21
108 297	252 458	123 274	-34 538	-18,3	-29 576	-13,3	171	203	230	08 1 25
40 431	86 103	42 035	-8 045	-10,6	-2 471	-3,0	97	108	111	08 1 26
70 910	154 041	74 769	-11 592	-8,5	-5 991	-4,0	92	100	104	08 1 27
61 080	121 891	58 906	-8 252	-6,9	+5 680	+4,5	91	98	93	08 1 28
280 718	614 493	298 984	-62 431	-12,0	-32 358	-5,6	111	125	132	
335 043	725 463	351 912	-76 908	-12,4	-29 603	-4,3	130	146	152	
60 525	125 340	60 486	-13 662	-12,0	+1 829	+1,4	181	203	200	08 1 35
129 937	279 572	135 904	-27 815	-11,5	-10 357	-3,8	160	178	185	08 1 36
190 462	404 912	196 390	-41 477	-11,7	-8 528	-2,2	166	185	189	
190 462	404 912	196 390	-41 477	-11,7	-8 528	-2,2	166	185	189	
1 636 025	3 491 787	1 698 096	-442 889	-15,1	-124 747	-3,7	277	319	331	
22 818	50 127	22 161	-1	+0,0	+1 418	+2,8	368	368	358	08 2 11
135 230	260 591	123 499	-22 375	-8,4	+26 861	+9,3	1 528	1 657	1 502	08 2 12
158 048	310 718	145 660	-22 376	-7,1	+28 279	+8,3	1 009	1 081	991	
161 401	364 798	178 301	-54 063	-19,5	-33 168	-10,0	256	306	336	08 2 15
89 696	194 603	94 132	-28 768	-18,2	-8 157	-4,4	213	252	263	08 2 16
251 097	559 401	272 433	-82 831	-19,0	-41 325	-8,0	239	284	307	
409 145	870 119	418 093	-105 207	-14,0	-13 046	-1,5	352	401	407	
59 353	127 768	59 012	+3 818	+2,9	+1 888	+1,5	1 226	1 191	1 174	08 2 21
161 472	295 191	142 454	-18 273	-5,8	+36 972	+11,1	2 166	2 292	2 037	08 2 22
220 825	422 959	201 466	-14 455	-3,2	+38 860	+8,4	1 763	1 820	1 667	
63 010	130 656	64 106	-16 375	-14,3	-122	-0,1	101	116	116	08 2 25
200 599	465 342	225 805	-75 079	-22,2	-52 322	-12,7	318	389	438	08 2 26
263 609	595 998	289 911	-91 454	-20,2	-52 444	-9,6	207	248	272	
484 434	1 018 957	491 377	-105 909	-11,8	-13 584	-1,4	368	412	417	
49 750	106 530	49 777	-10 099	-10,5	-125	-0,1	985	1 088	1 089	08 2 31

2 Gemeinden, Fläche, Haushalte, Bevölkerungsstand und -entwicklung

Schlüssel- nummer	Kreisfreie Stadt Kreis / Landkreis	Gemein- den 1)	Fläche	Haus- halte	Bevöl-		
					6.6.1961		27.5.
					insgesamt	männlich	insgesamt
		Anzahl	km ²				An-
Landkreise							
08 2 35	Calw	25	797,53	54 344	96 241	45 072	118 422
08 2 36	Enzkreis	28	573,91	65 075	119 647	56 690	145 966
08 2 37	Freudenstadt	17	870,67	39 893	83 973	38 221	95 093
	Landkreise zusammen ...	70	2 242,11	159 312	299 961	139 983	359 481
	Region zusammen ...	71	2 339,92	209 859	396 167	184 331	465 886
	Reg. Bez. zusammen ...	211	6 919,22	1 049 535	2 047 497	960 861	2 328 332
Reg.-Bez. Freiburg							
Region Südlicher Oberrhein							
Stadtkreis							
08 3 11	Freiburg im Breisgau, Stadt	1	153,05	96 573	154 219	69 117	174 377
Landkreise							
08 3 15	Breisgau-Hochschwarzwald	50	1 378,33	79 689	138 558	65 439	162 383
08 3 16	Emmendingen	24	679,93	50 513	104 391	48 786	120 733
08 3 17	Ortenaukreis	51	1 860,63	134 899	306 896	142 824	346 753
	Landkreise zusammen ...	125	3 918,89	265 101	549 845	257 049	629 869
	Region zusammen ...	126	4 071,94	361 674	704 064	326 166	804 246
Region Schwarzwald-Baar-Heuberg							
Landkreise							
08 3 25	Rottweil	22	769,46	48 701	115 670	54 229	129 614
08 3 26	Schwarzwald-Baar-Kreis	20	1 025,27	79 187	167 312	79 871	192 500
08 3 27	Tuttlingen	35	734,41	43 742	92 977	43 899	107 838
	Landkreise zusammen ...	77	2 529,14	171 630	375 959	177 999	429 952
	Region zusammen ...	77	2 529,14	171 630	375 959	177 999	429 952
Region Hochrhein-Bodensee							
Landkreise							
08 3 35	Konstanz	25	818,07	102 550	186 233	89 103	220 297
08 3 36	Lörrach	42	806,79	78 409	168 449	81 710	190 880
08 3 37	Waldshut	32	1 131,09	56 211	122 763	58 369	136 890
	Landkreise zusammen ...	99	2 755,95	237 170	477 445	229 182	548 067
	Region zusammen ...	99	2 755,95	237 170	477 445	229 182	548 067
	Reg.-Bez. zusammen ...	302	9 357,03	770 474	1 557 468	733 347	1 782 265
Reg.-Bez. Tübingen							
Region Neckar-Alb							
Landkreise							
08 4 15	Reutlingen	27	1 094,07	98 520	193 888	90 539	226 925
08 4 16	Tübingen	15	519,12	81 613	127 884	60 962	152 156
08 4 17	Zollernalbkreis	25	917,73	67 396	148 144	68 563	170 505
	Landkreise zusammen ...	67	2 530,92	247 529	469 916	220 064	549 586
	Region zusammen ...	67	2 530,92	247 529	469 916	220 064	549 586
Region Donau-Ilter							
Stadtkreis							
08 4 21	Ulm, Universitätsstadt	1	118,73	47 069	100 274	47 261	101 641

1) Einschl. bewohnte gemeindefreie Gebiete.

sowie Bevölkerungsdichte in den kreisfreien Städten und Landkreisen

kerung am			Zu- (+) bzw. Abnahme (-) insgesamt				Bevölkerungsdichte			Schlüssel- nummer
1970	25.5.1987		1961 gegenüber 1970		1970 gegenüber 1987		1961	1970	1987	
männlich	insgesamt	männlich					Einwohner je km²			
zahl				%	Anzahl	%				
56 690	133 321	64 075	-22 181	-23,0	-14 899	-12,6	121	148	167	08 2 35
70 706	164 639	80 021	-26 319	-22,0	-18 673	-12,8	208	254	287	08 2 36
44 516	101 957	48 643	-11 120	-13,2	-6 864	-7,2	96	109	117	08 2 37
171 912	399 917	192 739	-59 620	-19,9	-40 436	-11,2	134	160	178	
221 662	506 447	242 516	-69 719	-17,6	-40 561	-8,7	169	199	216	
1 115 241	2 395 523	1 151 986	-280 835	-13,7	-67 191	-2,9	296	337	346	
75 638	178 672	82 170	-20 158	-13,1	-4 295	-2,5	1 008	1 139	1 167	08 3 11
77 948	203 111	97 762	-23 825	-17,2	-40 728	-25,1	101	118	147	08 3 15
57 584	132 508	64 166	-16 342	-15,7	-11 775	-9,8	154	178	195	08 3 16
165 189	354 655	170 676	-39 857	-13,0	-7 902	-2,3	165	186	191	08 3 17
300 721	690 274	332 604	-80 024	-14,6	-60 405	-9,6	140	161	176	
380 359	868 946	414 774	-100 182	-14,2	-64 700	-8,0	173	198	213	
61 444	126 796	61 069	-13 944	-12,1	+2 818	+2,2	150	168	165	08 3 25
92 340	192 620	92 325	-25 188	-15,1	-120	-0,1	163	188	188	08 3 26
51 684	112 885	54 809	-14 861	-16,0	-5 047	-4,7	127	147	154	08 3 27
205 468	432 301	208 203	-53 993	-14,4	-2 349	-0,5	149	170	171	
205 468	432 301	208 203	-53 993	-14,4	-2 349	-0,5	149	170	171	
106 594	231 898	111 281	-34 064	-18,3	-11 601	-5,3	228	269	283	08 3 35
92 679	191 004	91 886	-22 431	-13,3	-124	-0,1	209	237	237	08 3 36
66 470	144 883	70 219	-14 127	-11,5	-7 993	-5,8	109	121	128	08 3 37
265 743	567 785	273 386	-70 622	-14,8	-19 718	-3,6	173	199	206	
265 743	567 785	273 386	-70 622	-14,8	-19 718	-3,6	173	199	206	
851 570	1 869 032	896 363	-224 797	-14,4	-86 767	-4,9	166	190	200	
107 812	244 246	117 406	-33 037	-17,0	-17 321	-7,6	177	207	223	08 4 15
73 664	175 855	85 260	-24 272	-19,0	-23 699	-15,6	246	293	339	08 4 16
80 973	172 245	83 038	-22 361	-15,1	-1 740	-1,0	161	186	188	08 4 17
262 449	592 346	285 704	-79 670	-17,0	-42 760	-7,8	186	217	234	
262 449	592 346	285 704	-79 670	-17,0	-42 760	-7,8	186	217	234	
49 588	103 494	49 609	-1 367	-1,4	-1 853	-1,8	845	856	872	08 4 21

2 Gemeinden, Fläche, Haushalte, Bevölkerungsstand und -entwicklung

Schlüssel- nummer	Kreisfreie Stadt Kreis / Landkreis	Gemein- den 1)	Fläche	Haus- halte	Bevöl-		
					6.6.1961		27.5.
					insgesamt	männlich	insgesamt
		Anzahl	km ²				An-
Landkreise							
08 4 25	Alb-Donau-Kreis	55	1 357,21	57 132	126 452	59 985	147 341
08 4 26	Biberach	45	1 409,84	56 066	128 267	60 763	145 331
	Landkreise zusammen ...	100	2 767,05	113 198	254 719	120 748	292 672
	Region zusammen ...	101	2 885,78	160 267	354 993	168 009	394 313
Region Bodensee-Oberschwaben							
Landkreise							
08 4 35	Bodenseekreis	23	664,55	69 674	122 774	59 123	151 238
08 4 36	Ravensburg	39	1 631,70	89 201	185 894	88 004	212 497
08 4 37	Sigmaringen	25	1 204,37	41 077	96 289	46 098	109 650
	Landkreise zusammen ...	87	3 500,62	199 952	404 957	193 225	473 385
	Region zusammen ...	87	3 500,62	199 952	404 957	193 225	473 385
	Reg.-Bez. zusammen ...	255	8 917,32	607 748	1 229 866	581 298	1 417 284
	Stadtkreise insgesamt ...	9	1 244,25	904 154	1 851 571	867 263	1 930 122
	Landkreise insgesamt ...	1 102	34 507,14	2 996 021	5 907 411	2 809 445	6 964 799
	Land insgesamt ...	1 111	35 751,39	3 900 175	7 758 982	3 676 708	8 894 921
Bay-							
Reg.-Bez. Oberbayern							
Kreisfreie Städte							
09 1 61	Ingolstadt, Stadt	1	133,37	40 587	69 829	33 118	85 683
09 1 62	München, Landeshauptstadt	1	310,39	652 904	1 085 067	501 314	1 293 599
09 1 63	Rosenheim, Stadt	1	37,11	26 004	39 760	18 341	46 018
	Kreisfreie Städte zusammen ...	3	480,87	719 495	1 194 656	552 773	1 425 300
Landkreise							
09 1 71	Altötting	24	569,41	37 250	78 095	36 162	89 934
09 1 72	Berchtesgadener Land	15	839,85	38 379	81 340	36 219	86 287
09 1 73	Bad Tölz-Wolfratshausen	21	1 110,89	39 185	69 526	31 551	85 060
09 1 74	Dachau	17	579,21	40 448	75 708	35 803	88 699
09 1 75	Ebersberg	21	549,34	37 087	55 458	26 292	73 882
09 1 76	Eichstätt	30	1 214,35	33 552	77 693	37 081	85 585
09 1 77	Erding	26	870,85	30 910	72 699	35 455	78 975
09 1 78	Freising	24	799,76	47 090	81 374	39 676	95 154
09 1 79	Fürstenfeldbruck	23	434,72	70 338	82 690	40 157	118 623
09 1 80	Garmisch-Partenkirchen	22	1 012,17	35 470	70 522	31 769	75 424
09 1 81	Landsberg a. Lech	31	804,40	30 927	64 276	31 849	70 313
09 1 82	Miesbach	17	863,54	34 380	70 420	31 628	73 142
09 1 83	Mühldorf a. Inn	31	805,25	34 749	73 060	34 097	83 915
09 1 84	München	29	667,73	105 369	123 365	59 742	168 336
09 1 85	Neuburg-Schrobenhausen	18	739,74	27 809	67 047	31 462	73 438
09 1 86	Pfaffenhofen a. d. Ilm	19	759,33	31 537	67 537	32 492	76 564
09 1 87	Rosenheim	45	1 435,98	72 067	143 825	67 157	158 819
09 1 88	Starnberg	14	488,01	46 105	73 704	33 709	86 670
09 1 89	Traunstein	35	1 537,08	55 600	120 721	55 867	133 623
09 1 90	Weilheim-Schongau	34	966,45	41 784	88 028	42 329	96 362
	Landkreise zusammen ...	496	17 048,06	890 036	1 637 088	770 497	1 898 805
	Reg.-Bez. zusammen ...	499	17 528,93	1 609 531	2 831 744	1 323 270	3 324 105

1) Einschl. bewohnte gemeindefreie Gebiete.

sowie Bevölkerungsdichte in den kreisfreien Städten und Landkreisen

Vermehrung am			Zu- (+) bzw. Abnahme (-) insgesamt				Bevölkerungsdichte			Schlüssel- nummer
1970	25.5.1987		1961 gegenüber 1970		1970 gegenüber 1987		1961	1970	1987	
männlich	insgesamt	männlich					Einwohner je km²			
zahl			zahl	%	Anzahl	%				
71 666	160 244	78 897	-20 889	-16,5	-12 903	-8,8	93	109	118	08 4 25
70 252	153 900	75 107	-17 064	-13,3	-8 569	-5,9	91	103	109	08 4 26
141 918	314 144	154 004	-37 953	-14,9	-21 472	-7,3	92	106	114	
191 506	417 638	203 613	-39 320	-11,1	-23 325	-5,9	123	137	145	
73 893	172 776	83 476	-28 464	-23,2	-21 538	-14,2	185	228	260	08 4 35
102 335	233 635	113 161	-26 603	-14,3	-21 138	-9,9	114	130	143	08 4 36
53 119	113 650	55 753	-13 361	-13,9	-4 000	-3,6	80	91	94	08 4 37
229 347	520 061	252 390	-68 428	-16,9	-46 676	-9,9	116	135	149	
229 347	520 061	252 390	-68 428	-16,9	-46 676	-9,9	116	135	149	
683 302	1 530 045	741 707	-187 418	-15,2	-112 761	-8,0	138	159	172	
917 136	1 785 247	845 094	-78 551	-4,2	+144 875	+7,5	1 488	1 551	1 435	
3 369 002	7 501 140	3 643 058	-1 057 388	-17,9	-536 341	-7,7	171	202	217	
4 286 138	9 286 387	4 488 152	-1 135 939	-14,6	-391 466	-4,4	217	249	260	
41 377	96 071	46 820	-15 854	-22,7	-10 388	-12,1	524	642	720	09 1 61
614 257	1 185 421	558 707	-208 532	-19,2	+108 178	+8,4	3 496	4 168	3 819	09 1 62
21 477	53 155	25 339	-6 258	-15,7	-7 137	-15,5	1 071	1 240	1 432	09 1 63
677 111	1 334 647	630 866	-230 644	-19,3	+90 653	+6,4	2 484	2 964	2 775	
42 378	94 216	44 827	-11 839	-15,2	-4 282	-4,8	137	158	165	09 1 71
39 365	90 689	41 864	-4 947	-6,1	-4 402	-5,1	97	103	108	09 1 72
39 946	98 579	47 043	-15 534	-22,3	-13 519	-15,9	63	77	89	09 1 73
42 721	104 280	50 783	-12 991	-17,2	-15 581	-17,6	131	153	180	09 1 74
35 641	96 283	47 144	-18 424	-33,2	-22 401	-30,3	101	134	175	09 1 75
41 769	97 347	48 074	-7 892	-10,2	-11 762	-13,7	64	70	80	09 1 76
38 417	89 190	44 119	-6 276	-8,6	-10 215	-12,9	83	91	102	09 1 77
46 940	118 518	58 827	-13 780	-16,9	-23 364	-24,6	102	119	148	09 1 78
57 889	172 760	84 204	-35 933	-43,5	-54 137	-45,6	190	273	397	09 1 79
34 622	78 782	36 420	-4 902	-7,0	-3 358	-4,5	70	75	78	09 1 80
34 778	83 612	41 453	-6 037	-9,4	-13 299	-18,9	80	87	104	09 1 81
33 527	80 840	37 746	-2 722	-3,9	-7 698	-10,5	82	85	94	09 1 82
39 502	92 882	44 575	-10 855	-14,9	-8 967	-10,7	91	104	115	09 1 83
82 939	249 784	122 056	-44 971	-36,5	-81 448	-48,4	185	252	374	09 1 84
35 235	76 493	37 540	-6 391	-9,5	-3 055	-4,2	91	99	103	09 1 85
37 147	88 449	43 600	-9 027	-13,4	-11 885	-15,5	89	101	116	09 1 86
75 138	190 104	91 345	-14 994	-10,4	-31 285	-19,7	100	111	132	09 1 87
40 803	108 887	51 513	-12 966	-17,6	-22 217	-25,6	151	178	223	09 1 88
62 331	145 408	68 922	-12 902	-10,7	-11 785	-8,8	79	87	95	09 1 89
46 707	106 376	51 804	-8 334	-9,5	-10 014	-10,4	91	100	110	09 1 90
907 795	2 263 479	1 093 859	-261 717	-16,0	-364 674	-19,2	96	111	133	
1 584 906	3 598 126	1 724 725	-492 361	-17,4	-274 021	-8,2	162	190	205	

2 Gemeinden, Fläche, Haushalte, Bevölkerungsstand und -entwicklung

Schlüssel- nummer	Kreisfreie Stadt Kreis / Landkreis	Gemein- den 1)	Fläche km²	Haus- halte	Bevöl-		
					6.6.1961		27.5.
					insgesamt	männlich	insgesamt
		Anzahl			An-		
Reg.-Bez. Niederbayern							
Kreisfreie Städte							
09 2 61	Landshut, Stadt	1	65,67	26 104	54 446	24 165	58 376
09 2 62	Passau, Stadt	1	69,71	23 932	47 056	21 010	48 797
09 2 63	Straubing, Stadt	1	67,64	17 921	41 032	18 965	43 847
	Kreisfreie Städte zusammen ...	3	203,02	67 957	142 534	64 140	151 020
Landkreise							
09 2 71	Deggendorf	26	861,13	37 646	89 226	41 414	95 827
09 2 72	Freyung-Grafenau	25	984,37	26 827	67 870	31 448	72 402
09 2 73	Kelheim	24	1 067,16	31 890	79 373	37 301	85 370
09 2 74	Landshut	35	1 348,33	39 656	90 795	42 204	96 566
09 2 75	Passau	38	1 530,35	57 046	140 038	65 173	149 086
09 2 76	Regen	24	975,04	28 655	71 501	33 014	74 470
09 2 77	Rottal-Inn	31	1 281,38	36 362	100 700	45 669	101 863
09 2 78	Straubing-Bogen	37	1 202,27	27 348	74 748	34 691	78 499
09 2 79	Dingolfing-Landau	15	878,12	26 842	70 939	32 753	72 063
	Landkreise zusammen ...	255	10 128,15	312 272	785 190	363 667	826 146
	Reg.-Bez. zusammen ...	258	10 331,17	380 229	927 724	427 807	977 166
Reg.-Bez. Oberpfalz							
Kreisfreie Städte							
09 3 61	Amberg, Stadt	1	50,07	18 714	47 567	22 321	48 277
09 3 62	Regensburg, Stadt	1	80,81	63 959	127 343	58 041	133 066
09 3 63	Weiden i. d. OPf., Stadt	1	68,06	18 600	45 706	21 085	46 867
	Kreisfreie Städte zusammen ...	3	198,94	101 273	220 616	101 447	228 210
Landkreise							
09 3 71	Amberg-Sulzbach	27	1 255,32	33 642	89 767	42 790	95 118
09 3 72	Cham	39	1 509,76	43 366	109 938	50 914	116 239
09 3 73	Neumarkt i. d. OPf.	19	1 343,92	35 184	82 272	38 611	92 705
09 3 74	Neustadt a. d. Waldnaab	37	1 428,95	33 072	87 776	41 038	92 397
09 3 75	Regensburg	41	1 395,41	52 632	103 698	49 467	120 290
09 3 76	Schwandorf	33	1 472,80	48 250	123 489	58 703	135 117
09 3 77	Tirschenreuth	26	1 086,18	29 116	80 964	37 510	83 757
	Landkreise zusammen ...	222	9 492,34	275 262	677 964	319 033	735 623
	Reg.-Bez. zusammen ...	225	9 691,28	376 535	898 580	420 480	963 833
Reg.-Bez. Oberfranken							
Kreisfreie Städte							
09 4 61	Bamberg, Stadt	1	54,73	33 261	80 315	35 513	77 453
09 4 62	Bayreuth, Stadt	1	66,90	34 582	66 219	29 492	69 212
09 4 63	Coburg, Stadt	1	47,14	20 589	50 019	22 807	48 969
09 4 64	Hof, Stadt	1	57,89	23 906	59 528	26 764	56 838
	Kreisfreie Städte zusammen ...	4	226,66	112 338	256 081	114 576	252 472
Landkreise							
09 4 71	Bamberg	36	1 168,08	40 526	95 267	45 332	106 658
09 4 72	Bayreuth	33	1 273,07	35 872	92 733	43 453	97 104
09 4 73	Coburg	17	591,52	31 425	80 676	38 185	85 161

1) Einschl. bewohnte gemeindefreie Gebiete.

sowie Bevölkerungsdichte in den kreisfreien Städten und Landkreisen

kerung am			Zu- (+) bzw. Abnahme (-) insgesamt				Bevölkerungsdichte			Schlüssel- nummer
1970	25.5.1987		1961 gegenüber 1970		1970 gegenüber 1987		1961	1970	1987	
männlich	insgesamt	männlich					Einwohner je km²			
zahl				%	Anzahl	%				
26 316	56 446	25 662	-3 930	-7,2	+1 930	+3,3	829	889	860	09 2 61
22 096	48 516	22 377	-1 741	-3,7	+281	+0,6	675	700	696	09 2 62
20 433	40 093	18 801	-2 815	-6,9	+3 754	+8,6	607	648	593	09 2 63
68 845	145 055	66 840	-8 486	-6,0	+5 965	+3,9	702	744	714	
45 104	101 436	49 157	-6 601	-7,4	-5 609	-5,9	104	111	118	09 2 71
34 138	75 564	36 849	-4 532	-6,7	-3 162	-4,4	69	74	77	09 2 72
40 855	90 040	43 959	-5 997	-7,6	-4 670	-5,5	74	80	84	09 2 73
45 906	115 644	56 773	-5 771	-6,4	-19 078	-19,8	67	72	86	09 2 74
70 331	162 355	78 671	-9 048	-6,5	-13 269	-8,9	92	97	106	09 2 75
34 901	76 688	37 429	-2 969	-4,2	-2 218	-3,0	73	76	79	09 2 76
46 956	104 013	50 004	-1 163	-1,2	-2 150	-2,1	79	79	81	09 2 77
37 236	81 062	39 474	-3 751	-5,0	-2 563	-3,3	62	65	67	09 2 78
33 801	75 517	36 985	-1 124	-1,6	-3 454	-4,8	81	82	86	09 2 79
389 228	882 319	429 299	-40 956	-5,2	-56 173	-6,8	78	82	87	
458 073	1 027 374	496 139	-49 442	-5,3	-50 208	-5,1	90	95	99	
22 428	42 570	19 811	-710	-1,5	+5 707	+11,8	950	964	850	09 3 61
61 655	118 639	54 681	-5 723	-4,5	+14 427	+10,8	1 576	1 647	1 468	09 3 62
21 616	42 100	19 384	-1 161	-2,5	+4 767	+10,2	672	689	619	09 3 63
105 689	203 309	93 876	-7 594	-3,4	+24 901	+10,9	1 109	1 147	1 022	
45 904	94 617	46 547	-5 351	-6,0	+501	+0,5	72	76	75	09 3 71
54 552	121 401	59 331	-6 241	-5,7	-5 162	-4,4	73	77	80	09 3 72
44 478	105 346	51 511	-10 433	-12,7	-12 641	-13,6	61	69	78	09 3 73
44 032	91 792	44 706	-4 621	-5,3	+605	+0,7	61	65	64	09 3 74
58 279	144 278	71 214	-16 592	-16,0	-23 988	-19,9	74	86	103	09 3 75
65 501	131 260	64 370	-11 628	-9,4	+3 857	+2,9	84	92	89	09 3 76
39 453	77 865	37 536	-2 793	-3,4	+5 892	+7,0	75	77	72	09 3 77
352 199	766 559	375 215	-57 659	-8,5	-30 936	-4,2	71	77	81	
457 898	969 868	469 091	-65 253	-7,3	-6 035	-0,6	93	99	100	
34 922	69 100	31 260	+2 862	+3,6	+8 353	+10,8	1 467	1 415	1 263	09 4 61
31 446	69 813	32 274	-2 993	-4,5	-601	-0,9	990	1 035	1 044	09 4 62
22 402	42 909	19 795	+1 050	+2,1	+6 060	+12,4	1 061	1 039	910	09 4 63
25 532	51 108	23 577	+2 690	+4,5	+5 730	+10,1	1 028	982	883	09 4 64
114 302	232 930	106 906	+3 609	+1,4	+19 542	+7,7	1 130	1 114	1 028	
51 848	119 829	59 184	-11 391	-12,0	-13 171	-12,3	82	91	103	09 4 71
46 027	96 772	46 868	-4 371	-4,7	+332	+0,3	73	76	76	09 4 72
40 917	82 033	39 783	-4 485	-5,6	+3 128	+3,7	136	144	139	09 4 73

2 Gemeinden, Fläche, Haushalte, Bevölkerungsstand und -entwicklung

Schlüssel- nummer	Kreisfreie Stadt Kreis / Landkreis	Gemein- den 1)	Fläche	Haus- halte	Bevöl-		
					6.6.1961		27.5.
		Anzahl	km ²	insgesamt	männlich	insgesamt	An-
09 4 74	Forchheim	29	642,91	34 891	80 188	37 684	87 454
09 4 75	Hof	27	892,31	44 522	120 656	55 788	120 158
09 4 76	Kronach	18	651,55	28 399	79 501	36 802	80 716
09 4 77	Kulmbach	22	656,50	28 476	78 450	36 040	78 489
09 4 78	Lichtenfels	11	521,84	24 315	66 269	30 532	67 863
09 4 79	Wunsiedel i. Fichtelgebirge	17	606,74	38 331	106 266	48 324	103 056
	Landkreise zusammen ...	210	7 004,52	306 757	800 006	372 140	826 659
	Reg.-Bez. zusammen ...	214	7 231,18	419 095	1 056 087	486 716	1 079 131
Reg.-Bez. Mittelfranken							
Kreisfreie Städte							
09 5 61	Ansbach, Stadt	1	99,93	16 231	41 352	18 594	40 358
09 5 62	Erlangen, Stadt	1	76,97	50 970	76 751	36 338	94 963
09 5 63	Fürth, Stadt	1	63,35	45 683	106 264	48 092	105 322
09 5 64	Nürnberg, Stadt	1	185,77	235 304	474 709	218 249	504 140
09 5 65	Schwabach, Stadt	1	40,71	14 506	27 129	12 574	30 790
	Kreisfreie Städte zusammen ...	5	466,73	362 694	726 205	333 847	775 573
Landkreise							
09 5 71	Ansbach	58	1 972,26	54 188	149 022	69 410	155 809
09 5 72	Erlangen-Höchstadt	25	564,90	39 343	67 453	32 677	79 752
09 5 73	Fürth	14	307,59	38 297	62 105	29 310	75 261
09 5 74	Nürnberger Land	27	800,67	58 998	119 398	56 135	136 275
09 5 75	Neustadt a.d.Aisch-Bad Windsheim ...	38	1 267,63	30 536	86 771	40 732	86 868
09 5 76	Roth	16	895,32	37 544	74 232	35 234	88 650
09 5 77	Weißenburg-Gunzenhausen	27	970,81	31 768	85 958	39 555	88 201
	Landkreise zusammen ...	205	6 779,18	290 674	644 939	303 053	710 816
	Reg.-Bez. zusammen ...	210	7 245,91	653 368	1 371 144	636 900	1 486 389
Reg.-Bez. Unterfranken							
Kreisfreie Städte							
09 6 61	Aschaffenburg, Stadt	1	62,56	27 397	58 433	26 842	59 838
09 6 62	Schweinfurt, Stadt	1	35,88	24 985	56 923	26 722	58 446
09 6 63	Würzburg, Stadt	1	87,85	63 524	126 093	57 364	128 546
	Kreisfreie Städte zusammen ...	3	186,29	115 906	241 449	110 928	246 830
Landkreise							
09 6 71	Aschaffenburg	32	699,06	57 009	116 777	55 955	140 733
09 6 72	Bad Kissingen	26	1 136,86	37 736	96 082	44 804	102 859
09 6 73	Rhön-Grabfeld	37	1 021,78	27 620	75 585	35 879	79 504
09 6 74	Haßberge	25	956,52	27 571	77 290	36 894	81 537
09 6 75	Kitzingen	31	684,45	28 875	78 812	37 452	81 074
09 6 76	Miltenberg	32	715,71	42 053	94 255	44 378	107 978
09 6 77	Main-Spessart	40	1 321,01	44 337	114 025	54 116	121 028
09 6 78	Schweinfurt	29	841,29	36 768	87 582	42 357	98 100
09 6 79	Würzburg	52	968,55	51 807	108 126	51 543	121 665
	Landkreise zusammen ...	304	8 345,23	353 776	848 534	403 378	934 478
	Reg.-Bez. zusammen ...	307	8 531,52	469 682	1 089 983	514 306	1 181 308

1) Einschl. bewohnte gemeindefreie Gebiete.

sowie Bevölkerungsdichte in den kreisfreien Städten und Landkreisen

kerung am			Zu- (+) bzw. Abnahme (-) insgesamt				Bevölkerungsdichte			Schlüssel- nummer	
1970		25.5.1987		1961 gegenüber 1970		1970 gegenüber 1987		1961	1970		1987
männlich	insgesamt	männlich					Einwohner je km²				
zahl				%	Anzahl	%					
41 698	97 433	47 351	-7 266	-9,1	-9 979	-11,4	125	136	152	09 4 74	
56 324	105 628	50 017	+498	+0,4	+14 530	+12,1	135	135	118	09 4 75	
37 930	75 353	36 172	-1 215	-1,5	+5 363	+6,6	122	124	116	09 4 76	
36 566	73 055	34 657	-39	+0,0	+5 434	+6,9	119	120	111	09 4 77	
31 851	65 602	31 489	-1 594	-2,4	+2 261	+3,3	127	130	126	09 4 78	
47 209	87 941	40 945	+3 210	+3,0	+15 115	+14,7	175	170	145	09 4 79	
390 370	803 646	386 466	-26 653	-3,3	+23 013	+2,8	114	118	115		
504 672	1 036 576	493 372	-23 044	-2,2	+42 555	+3,9	146	149	143		
18 412	36 970	17 123	+994	+2,4	+3 388	+8,4	414	404	370	09 5 61	
45 826	99 808	48 156	-18 212	-23,7	-4 845	-5,1	997	1 234	1 297	09 5 62	
48 600	97 480	45 526	+942	+0,9	+7 842	+7,4	1 677	1 663	1 539	09 5 63	
234 754	470 943	219 625	-29 431	-6,2	+33 197	+6,6	2 555	2 714	2 535	09 5 64	
14 462	33 539	15 869	-3 661	-13,5	-2 749	-8,9	666	756	824	09 5 65	
362 054	738 740	346 299	-49 368	-6,8	+36 833	+4,7	1 556	1 662	1 583		
73 997	157 632	76 544	-6 787	-4,6	-1 823	-1,2	76	79	80	09 5 71	
36 897	106 113	52 432	-12 299	-18,2	-26 361	-33,1	119	141	188	09 5 72	
36 054	93 861	45 554	-13 156	-21,2	-18 600	-24,7	202	245	305	09 5 73	
64 779	149 127	71 880	-16 877	-14,1	-12 852	-9,4	149	170	186	09 5 74	
41 358	85 686	41 599	-97	-0,1	+1 182	+1,4	68	69	68	09 5 75	
43 067	103 944	51 198	-14 418	-19,4	-15 294	-17,3	83	99	116	09 5 76	
41 153	86 381	41 392	-2 243	-2,6	+1 820	+2,1	89	91	89	09 5 77	
339 305	782 744	380 599	-65 877	-10,2	-71 928	-10,1	95	105	115		
701 359	1 521 484	726 898	-115 245	-8,4	-35 095	-2,4	189	205	210		
27 846	60 964	28 735	-1 405	-2,4	-1 126	-1,9	934	956	974	09 6 61	
27 599	51 962	24 325	-1 523	-2,7	+6 484	+11,1	1 586	1 629	1 448	09 6 62	
58 737	123 378	55 668	-2 453	-1,9	+5 168	+4,0	1 435	1 463	1 404	09 6 63	
114 182	236 304	108 728	-5 381	-2,2	+10 526	+4,3	1 296	1 325	1 268		
68 650	152 367	74 945	-23 956	-20,5	-11 634	-8,3	167	201	218	09 6 71	
49 006	99 022	47 293	-6 777	-7,1	+3 837	+3,7	85	90	87	09 6 72	
38 496	77 197	38 210	-3 919	-5,2	+2 307	+2,9	74	78	76	09 6 73	
39 511	80 257	39 644	-4 247	-5,5	+1 280	+1,6	81	85	84	09 6 74	
39 154	79 304	39 089	-2 262	-2,9	+1 770	+2,2	115	118	116	09 6 75	
52 050	114 255	56 245	-13 723	-14,6	-6 277	-5,8	132	151	160	09 6 76	
57 897	122 047	59 805	-7 003	-6,1	-1 019	-0,8	86	92	92	09 6 77	
47 780	103 697	51 097	-10 518	-12,0	-5 597	-5,7	104	117	123	09 6 78	
59 297	138 261	68 072	-13 539	-12,5	-16 596	-13,6	112	126	143	09 6 79	
451 841	966 407	474 400	-85 944	-10,1	-31 929	-3,4	102	112	116		
566 023	1 202 711	583 128	-91 325	-8,4	-21 403	-1,8	128	138	141		

2 Gemeinden, Fläche, Haushalte, Bevölkerungsstand und -entwicklung

Schlüssel- nummer	Kreisfreie Stadt Kreis / Landkreis	Gemein- den 1)	Fläche	Haus- halte	Bevöl-		
					6.6.1961		27.5.
		Anzahl	km²	insgesamt	männlich	insgesamt	An-
Reg.-Bez. Schwaben							
Kreisfreie Städte							
09 7 61	Augsburg, Stadt	1	147,15	116 776	244 206	111 387	254 233
09 7 62	Kaufbeuren, Stadt	1	40,04	17 911	38 056	17 766	43 059
09 7 63	Kempten (Allgäu), Stadt	1	63,28	28 015	52 684	24 376	56 663
09 7 64	Memmingen, Stadt	1	70,16	17 090	34 549	15 814	38 623
	Kreisfreie Städte zusammen ...	4	320,63	179 792	369 495	169 343	392 578
Landkreise							
09 7 71	Aichach-Friedberg	23	763,90	35 851	72 045	34 151	81 786
09 7 72	Augsburg	46	1 089,07	72 176	135 659	65 149	163 119
09 7 73	Dillingen a. d. Donau	27	791,19	28 721	76 180	35 982	78 787
09 7 74	Gunzburg	34	762,22	38 901	96 125	44 626	104 327
09 7 75	Neu-Ulm	17	515,40	56 226	104 023	49 794	125 054
09 7 76	Lindau (Bodensee)	19	323,30	28 542	64 442	29 526	68 803
09 7 77	Ostallgäu	44	1 395,14	42 920	99 038	46 088	105 135
09 7 78	Unterallgäu	52	1 230,33	42 544	104 927	48 965	111 531
09 7 79	Donau-Ries	44	1 274,90	41 843	111 949	52 881	116 709
09 7 80	Oberallgäu	28	1 526,79	51 492	106 334	49 126	119 625
	Landkreise zusammen ...	334	9 672,24	439 216	970 722	456 288	1 074 876
	Reg.-Bez. zusammen ...	338	9 992,87	619 008	1 340 217	625 631	1 467 454
	Kreisfreie Städte insgesamt ...	25	2 083,14	1 659 455	3 151 036	1 447 054	3 471 983
	Landkreise insgesamt ...	2 026	68 469,72	2 867 993	6 364 443	2 988 056	7 007 403
	Land insgesamt ...	2 051	70 552,86	4 527 448	9 515 479	4 435 110	10 479 386
Saar-							
Landkreise							
10 0 41	Stadtverband Saarbrücken	10	410,58	162 717	395 235	188 909	396 935
10 0 42	Merzig-Wadern	7	554,81	36 621	92 028	43 910	101 273
10 0 43	Neunkirchen	7	249,03	62 016	159 841	76 435	161 859
10 0 44	Saarlouis	13	459,10	80 969	196 465	95 473	211 125
10 0 45	Saar-Pfalz-Kreis	7	419,67	62 372	142 537	68 687	156 435
10 0 46	Sankt Wendel	8	476,12	34 159	86 494	42 171	92 115
	Land insgesamt ...	52	2 569,31	438 854	1 072 600	515 585	1 119 742
Berlin							
11 0 00	Berlin (West), Stadt	1	480,14	1 090 464	2 197 408	929 005	2 122 346
Bundes-							
	Kreisfreie Städte insgesamt ...	91	12 419,26	10 475 116	22 477 702	10 407 401	22 890 478
	Landkreise insgesamt ...	8 412 ²⁾	236 290,08	15 743 322	33 707 213	16 010 880	37 760 171
	Insgesamt ...	8 503 ²⁾	248 709,34	26 218 438	56 184 915	26 418 281	60 650 649

1) Einschl. bewohnte gemeindefreie Gebiete.

2) Ohne die Forstgutsbezirke Buchholz und Sachsenwald in Schleswig-Holstein.

sowie Bevölkerungsdichte in den kreisfreien Städten und Landkreisen

kerung am			Zu- (+) bzw. Abnahme (-) insgesamt				Bevölkerungsdichte			Schlüssel- nummer	
1970		25.5.1987		1961 gegenüber 1970 1970 gegenüber 1987				1961	1970		1987
männlich	insgesamt	männlich					Einwohner je km²				
zahl				%	Anzahl	%					
118 028	242 819	113 300	-10 027	-4,1	+11 414	+4,5	1 660	1 728	1 650	09 7 61	
19 818	38 946	18 091	-5 003	-13,1	+4 113	+9,6	950	1 075	973	09 7 62	
26 275	59 369	27 799	-3 975	-7,6	-2 706	-4,8	833	895	938	09 7 63	
18 282	38 127	17 919	-4 074	-11,8	+496	+1,3	492	550	543	09 7 64	
182 403	379 261	177 109	-23 083	-6,2	+13 317	+3,4	1 152	1 224	1 183		
39 518	101 792	50 044	-9 741	-13,5	-20 006	-24,5	94	107	133	09 7 71	
79 283	191 469	93 721	-27 460	-20,2	-28 350	-17,4	125	150	176	09 7 72	
37 590	80 209	38 944	-2 607	-3,4	-1 422	-1,8	96	100	101	09 7 73	
49 787	107 120	52 245	-8 202	-8,5	-2 793	-2,7	126	137	141	09 7 74	
60 921	140 666	68 563	-21 031	-20,2	-15 612	-12,5	202	243	273	09 7 75	
32 180	69 522	32 875	-4 361	-6,8	-719	-1,0	199	213	215	09 7 76	
50 024	114 547	55 543	-6 097	-6,2	-9 412	-9,0	71	75	82	09 7 77	
53 163	115 770	55 906	-6 604	-6,3	-4 239	-3,8	85	91	94	09 7 78	
56 211	117 483	57 766	-4 760	-4,3	-774	-0,7	88	92	92	09 7 79	
56 567	128 665	61 334	-13 291	-12,5	-9 040	-7,6	70	78	84	09 7 80	
515 244	1 167 243	566 941	-104 154	-10,7	-92 367	-8,6	100	111	121		
697 647	1 546 504	744 050	-127 237	-9,5	-79 050	-5,4	134	147	155		
1 624 596	3 270 246	1 530 624	-320 947	-10,2	+201 737	+5,8	1 513	1 667	1 570		
3 345 982	7 632 397	3 706 779	-642 960	-10,1	-624 994	-8,9	93	102	111		
4 970 578	10 902 643	5 237 403	-963 907	-10,1	-423 257	-4,0	135	149	155		
land											
186 884	357 461	169 126	-1 700	-0,4	+39 474	+9,9	963	967	871	10 0 41	
48 522	99 663	48 107	-9 245	-10,0	+1 610	+1,6	166	183	180	10 0 42	
76 284	148 329	71 009	-2 018	-1,3	+13 530	+8,4	642	650	596	10 0 43	
101 190	207 406	100 201	-14 660	-7,5	+3 719	+1,8	428	460	452	10 0 44	
75 173	151 525	73 029	-13 898	-9,8	+4 910	+3,1	340	373	361	10 0 45	
44 451	91 276	44 507	-5 621	-6,5	+839	+0,9	182	193	192	10 0 46	
532 504	1 055 660	505 979	-47 142	-4,4	+64 082	+5,7	417	436	411		
(West)											
921 250	2 012 709	936 031	+75 062	+3,4	+109 637	+5,2	4 577	4 420	4 192	11 0 00	
gebiet											
10 697 487	20 989 030	9 882 303	-412 776	-1,8	+1 901 448	+8,3	1 810	1 843	1 690		
18 169 237	40 088 012	19 440 620	-4 052 958	-12,0	-2 327 841	-6,2	143	160	170		
28 866 724	61 077 042	29 322 923	-4 465 734	-7,9	-426 393	-0,7	226	244	246		

3 Gemeinden am 25.5.1987 nach Ländern und Einwohnergrößenklassen

Einwohnergrößenklasse Gemeinden mit bis unter ... Einwohnern	Bundes- gebiet	Schleswig- Holstein	Hamburg	Nieder- sachsen	Bremen	Nordrhein- Westfalen	Hessen	Rheinland- Pfalz	Baden- Württem- berg	Bayern	Saarland	Berlin (West)
3.1 Anzahl der Gemeinden ¹⁾												
unter 100	192	53	-	1	-	-	-	138	-	-	-	-
100 - 200	402	109	-	-	-	-	-	281	11	1	-	-
200 - 500	1 127	336	-	33	-	-	-	719	38	1	-	-
500 - 1 000	1 358	297	-	257	-	-	2	542	48	212	-	-
1 000 - 2 000	1 586	158	-	258	-	-	10	326	158	676	-	-
2 000 - 3 000	825	46	-	102	-	-	33	120	187	337	-	-
3 000 - 5 000	902	44	-	82	-	-	92	67	232	379	-	-
5 000 - 10 000	974	41	-	123	-	75	145	70	237	271	12	-
10 000 - 20 000	642	27	-	101	-	125	97	21	119	125	27	-
20 000 - 50 000	343	13	-	57	-	123	35	11	60	33	11	-
50 000 - 100 000	86	3	-	9	-	37	7	5	13	11	1	-
100 000 - 200 000	35	-	-	6	1	14	3	3	5	2	1	-
200 000 - 500 000	20	2	-	2	-	11	1	-	2	2	-	-
500 000 und mehr	11	-	1	-	1	5	1	-	1	1	-	1
Insgesamt ...	8 503	1 129	1	1 031	2	396	426	2 303	1 111	2 051	52	1

Prozent												
unter 100	2,26	4,70	-	0,10	-	-	-	5,99	-	-	-	-
100 - 200	4,73	9,65	-	-	-	-	-	12,20	0,99	0,05	-	-
200 - 500	13,25	29,76	-	3,20	-	-	-	31,22	3,42	0,05	-	-
500 - 1 000	15,97	26,31	-	24,93	-	-	0,47	23,53	4,32	10,34	-	-
1 000 - 2 000	18,65	13,99	-	25,02	-	-	2,35	14,16	14,22	32,96	-	-
2 000 - 3 000	9,70	4,07	-	9,89	-	-	7,75	5,21	16,83	16,43	-	-
3 000 - 5 000	10,61	3,90	-	7,95	-	1,52	21,60	2,91	20,88	18,48	-	-
5 000 - 10 000	11,45	3,63	-	11,93	-	18,94	34,04	3,04	21,33	13,21	23,08	-
10 000 - 20 000	7,55	2,39	-	9,80	-	31,57	22,77	0,91	10,71	6,09	51,92	-
20 000 - 50 000	4,03	1,15	-	5,53	-	31,06	8,22	0,48	5,40	1,61	21,15	-
50 000 - 100 000	1,01	0,27	-	0,87	-	9,34	1,64	0,22	1,17	0,54	1,92	-
100 000 - 200 000	0,41	-	-	0,58	50,00	3,54	0,70	0,13	0,45	0,10	1,92	-
200 000 - 500 000	0,24	0,18	-	0,19	-	2,78	0,23	-	0,18	0,10	-	-
500 000 und mehr	0,13	-	100	-	50,00	1,26	0,23	-	0,09	0,05	-	100
Insgesamt ...	100	100	100	100	100	100	100	100	100	100	100	100

3.2 Bevölkerung der Gemeinden

Anzahl												
unter 100	12 544	3 458	-	1	-	-	-	9 085	-	-	-	-
100 - 200	61 423	16 805	-	-	-	-	-	42 626	1 796	196	-	-
200 - 500	387 071	112 497	-	-	-	-	-	245 661	13 500	431	-	-
500 - 1 000	1 000 135	213 729	-	14 982	-	-	1 734	382 033	33 976	176 076	-	-
1 000 - 2 000	2 262 342	221 012	-	355 608	-	-	16 499	451 530	247 212	970 481	-	-
2 000 - 3 000	2 011 467	108 036	-	246 001	-	-	84 888	288 504	457 103	826 935	-	-
3 000 - 5 000	3 505 480	171 149	-	322 008	-	27 371	371 364	257 548	909 461	1 446 579	-	-
5 000 - 10 000	6 894 724	299 871	-	904 247	-	582 599	1 038 741	466 207	1 647 477	1 862 984	92 598	-
10 000 - 20 000	8 854 112	370 388	-	1 376 982	-	1 774 791	1 321 122	300 532	1 594 740	1 716 135	399 422	-
20 000 - 50 000	10 233 399	356 731	-	1 690 401	-	3 778 695	935 115	374 261	1 778 123	996 350	323 723	-
50 000 - 100 000	5 754 908	232 301	-	567 003	-	2 460 543	435 231	375 460	867 879	765 276	51 215	-
100 000 - 200 000	4 654 201	-	-	745 068	126 629	1 854 029	432 946	437 376	627 434	242 017	188 702	-
200 000 - 500 000	5 725 977	448 264	-	747 215	-	3 009 083	251 871	-	555 782	713 762	-	-
500 000 und mehr	9 719 259	-	1 592 770	-	533 455	3 224 734	618 266	-	551 904	1 185 421	-	2 012 709
Insgesamt ...	61 077 042	2 554 241	1 592 770	7 162 103	660 084	16 711 845	5 507 777	3 630 823	9 286 387	10 902 643	1 055 660	2 012 709

Prozent												
unter 100	0,02	0,13	-	0,00	-	-	-	0,24	-	-	-	-
100 - 200	0,10	0,66	-	-	-	-	-	1,17	0,02	0,00	-	-
200 - 500	0,63	4,40	-	0,21	-	-	-	6,77	0,15	0,00	-	-
500 - 1 000	1,64	8,37	-	2,69	-	-	0,03	10,52	0,37	1,61	-	-
1 000 - 2 000	3,70	8,65	-	4,97	-	-	0,30	12,44	2,66	8,90	-	-
2 000 - 3 000	3,29	4,23	-	3,43	-	-	1,54	7,95	4,92	7,58	-	-
3 000 - 5 000	5,74	6,70	-	4,50	-	0,16	6,74	7,09	9,79	13,27	-	-
5 000 - 10 000	11,29	11,74	-	12,63	-	3,49	18,86	12,84	17,74	17,09	8,77	-
10 000 - 20 000	14,50	14,50	-	19,23	-	10,62	23,99	8,28	17,17	15,74	37,84	-
20 000 - 50 000	16,75	13,97	-	23,60	-	22,61	16 98	10,31	19,15	9,14	30,67	-
50 000 - 100 000	9,42	9,09	-	7,92	-	14,72	7,90	10,34	9,35	7,02	4,85	-
100 000 - 200 000	7,62	-	-	10,40	19,18	11,09	7,86	12,05	6,76	2,22	17,88	-
200 000 - 500 000	9,38	17,55	-	10,43	-	18,01	4,57	-	5,98	6,55	-	-
500 000 und mehr	15,91	-	100	-	80,82	19,30	11,23	-	5,94	10,87	-	100
Insgesamt ...	100	100	100	100	100	100	100	100	100	100	100	100

1) Ohne die gemeindefreien Gebiete Sachsenwald (Forstgutsbezirk) und Buchholz (Forstgutsbezirk) in Schleswig-Holstein, die als Exklaven zur Gemeinde Aumühle bzw. zu den Gemeinden Bark, Hartenholm, Heidmühlen und Wahlstedt, Stadt gehören.

4 Fläche und Bevölkerung der Gemeinden mit 5 000 Einwohnern und mehr
am 25.5.1987 und 27.5.1970 nach der Einwohnerzahl

Lfd. Nr.	Schlüssel- nummer	Gemeinde	Fläche Km 2	Bevölkerung am	
				25.5.1987	27.5.1970
66 Gemeinden mit 100 000 Einwohnern und mehr					
1	11 0 00 000	Berlin (West), Stadt	480,14	2 012 709	2 122 346
2	02 0 00 000	Hamburg, Freie und Hansestadt	754,70	1 592 770	1 793 823
3	09 1 62 000	München, Landeshauptstadt	310,39	1 185 421	1 293 599
4	05 3 15 000	Köln, Stadt	405,12	928 309	994 705
5	05 1 13 000	Essen, Stadt	210,31	623 427	715 237
6	06 4 12 000	Frankfurt am Main, Stadt	248,56	618 266	699 297
7	05 9 13 000	Dortmund, Stadt	280,19	584 089	647 164
8	05 1 11 000	Düsseldorf, Stadt	217,09	563 531	681 367
9	08 1 11 000	Stuttgart, Landeshauptstadt	207,36	551 904	633 158
10	04 0 11 000	Bremen, Stadt	326,72	533 455	582 277
11	05 1 12 000	Duisburg, Stadt	232,82	525 378	625 758
12	03 2 01 000	Hannover, Landeshauptstadt	203,96	494 864	582 105
13	09 5 64 000	Nürnberg, Stadt	185,77	470 943	504 140
14	05 9 11 000	Bochum, Stadt	145,38	386 271	424 724
15	05 1 24 000	Wuppertal, Stadt	168,36	365 662	424 551
16	05 7 11 000	Bielefeld, Stadt	257,49	305 566	314 291
17	08 2 22 000	Mannheim, Universitätsstadt	144,95	295 191	332 163
18	05 5 13 000	Gelsenkirchen, Stadt	104,84	287 508	348 264
19	05 3 14 000	Bonn, Stadt	141,32	276 653	274 518
20	08 2 12 000	Karlsruhe, Stadt	173,45	260 591	287 452
21	03 1 01 000	Braunschweig, Stadt	192,04	252 351	271 425
22	06 4 14 000	Wiesbaden, Landeshauptstadt	204,01	251 871	261 864
23	05 1 16 000	Mönchengladbach, Stadt	170,50	249 587	263 745
24	05 5 15 000	Münster, Stadt	302,19	246 186	251 593
25	09 7 61 000	Augsburg, Stadt	147,15	242 819	254 233
26	01 0 02 000	Kiel, Landeshauptstadt	111,17	237 767	271 712
27	05 1 14 000	Krefeld, Stadt	137,51	232 261	235 653
28	05 3 13 000	Aachen, Stadt	160,77	229 740	230 449
29	05 1 19 000	Oberhausen, Stadt	77,03	220 286	246 736
30	01 0 03 000	Lübeck, Hansestadt	214,22	210 497	239 339
31	05 9 14 000	Hagen, Stadt	160,35	209 363	235 887
32	10 0 41 100	Saarbrücken, Landeshauptstadt	168,10	188 702	212 828
33	06 6 11 000	Kassel, Stadt	106,81	187 288	214 156
34	08 3 11 000	Freiburg im Breisgau, Stadt	153,05	178 672	174 377
35	05 1 17 000	Mülheim a.d. Ruhr, Stadt	91,27	176 423	192 079
36	05 9 16 000	Herne, Stadt	51,39	174 238	203 233
37	07 3 15 000	Mainz, Stadt	97,74	172 529	172 200
38	05 9 15 000	Hamm, Stadt	226,12	171 170	169 676
39	05 1 22 000	Solingen, Stadt	89,45	159 103	178 670
40	07 3 14 000	Ludwigshafen am Rhein, Stadt	77,63	156 601	178 298
41	05 3 16 000	Leverkusen, Stadt	78,85	154 692	163 277
42	03 4 04 000	Osnabrück, Stadt	119,79	150 807	165 089
43	05 1 62 024	Neuss, Stadt	99,52	142 178	135 272
44	03 4 03 000	Oldenburg (Oldenburg), Stadt	102,94	140 149	130 852
45	06 4 11 000	Darmstadt, Stadt	122,36	134 272	143 451
46	08 2 21 000	Heidelberg, Stadt	108,83	127 768	129 656
47	04 0 12 000	Bremerhaven, Stadt	77,51	126 629	140 455
48	03 1 03 000	Wolfsburg, Stadt	203,98	124 896	129 532
49	09 6 63 000	Würzburg, Stadt	87,85	123 378	128 546
50	05 1 20 000	Remscheid, Stadt	74,60	120 132	138 326
51	05 5 62 032	Recklinghausen, Stadt	66,40	119 991	125 237
52	09 3 62 000	Regensburg, Stadt	80,81	118 639	133 066
53	03 1 52 012	Göttingen, Stadt	116,86	114 698	115 022
54	05 5 12 000	Bottrop, Stadt	100,61	114 640	118 604
55	06 4 13 000	Offenbach am Main, Stadt	44,84	111 386	117 306
56	03 1 02 000	Salzgitter, Stadt	223,91	111 069	119 357
57	08 1 21 000	Heilbronn, Stadt	99,86	110 970	113 725
58	05 7 74 032	Paderborn, Stadt	179,35	110 715	92 890
59	07 1 11 000	Koblenz, Stadt	105,01	108 246	119 434
60	08 2 31 000	Pforzheim, Stadt	97,81	106 530	106 405
61	05 9 70 040	Siegen, Stadt	114,68	106 384	119 209
62	08 4 21 000	Ulm, Universitätsstadt	118,73	103 494	101 641
63	03 2 54 021	Hildesheim, Stadt	93,00	103 449	108 306
64	05 9 54 036	Witten, Stadt	72,33	102 902	112 496
65	05 1 70 024	Moers, Stadt	67,67	100 872	100 525
66	05 3 78 004	Bergisch Gladbach, Stadt	83,12	100 589	90 884
ZUSAMMEN ...			10 878,64	20 099 437	21 937 655

4 Fläche und Bevölkerung der Gemeinden mit 5 000 Einwohnern und mehr
am 25.5.1987 und 27.5.1970 nach der Einwohnerzahl

Lfd. Nr.	Schlüssel- nummer	Gemeinde	Fläche Km 2	Bevölkerung am	
				25.5.1987	27.5.1970
86 Gemeinden mit 50 000 bis unter 100 000 Einwohnern					
67	09 5 62 000	Erlangen, Stadt	76,97	99 808	94 963
68	08 4 15 061	Reutlingen, Stadt	87,04	98 853	92 412
69	09 5 63 000	Fürth, Stadt	63,35	97 480	105 322
70	07 3 12 000	Kaiserslautern, Stadt	139,70	97 326	99 666
71	09 1 61 000	Ingolstadt, Stadt	133,37	96 071	85 683
72	07 2 11 000	Trier, Stadt	117,20	94 118	103 731
73	05 9 62 024	Iserlohn, Stadt	125,51	92 183	94 822
74	03 4 05 000	Wilhelmshaven, Stadt	103,44	90 982	104 918
75	08 1 16 019	Esslingen am Neckar, Stadt	46,44	90 557	98 166
76	05 5 62 024	Marl, Stadt	87,37	89 063	92 111
77	05 1 58 028	Ratingen, Stadt	88,72	88 631	66 891
78	05 1 58 032	Velbert, Stadt	74,92	87 366	94 383
79	01 0 01 000	Flensburg, Stadt	56,36	86 554	97 176
80	05 9 78 024	Lünen, Stadt	59,08	84 664	86 548
81	06 4 35 014	Hanau, Stadt	76,52	83 391	90 518
82	05 3 58 008	Düren, Stadt	85,04	82 857	87 847
83	05 7 54 008	Gütersloh, Stadt	111,99	81 804	75 630
84	01 0 04 000	Neumünster, Stadt	71,56	79 771	86 013
85	08 1 18 048	Ludwigsburg, Stadt	43,66	78 884	86 717
86	05 5 62 014	Gladbeck, Stadt	35,90	78 343	83 274
87	05 5 62 004	Castrop-Rauxel, Stadt	51,65	77 081	88 569
88	05 1 66 032	Viersen, Stadt	90,99	76 445	85 326
89	08 3 26 074	Villingen-Schwenningen, Stadt	165,47	75 861	79 522
90	05 7 70 024	Minden, Stadt	101,07	75 031	77 523
91	05 9 62 032	Lüdenscheid, Stadt	86,71	74 635	78 993
92	05 9 58 004	Arnsberg, Stadt	193,39	74 091	80 341
93	05 5 62 012	Dorsten, Stadt	171,54	73 744	57 330
94	07 3 19 000	Worms, Stadt	108,72	73 635	76 697
95	03 4 01 000	Delmenhorst, Stadt	62,35	72 072	65 719
96	08 4 16 041	Tübingen, Universitätsstadt	108,13	71 701	66 211
97	03 3 51 006	Celle, Stadt	174,97	71 222	74 018
98	08 3 35 043	Konstanz, Universitätsstadt	54,08	70 378	66 479
99	06 5 31 005	Gießen, Universitätsstadt	72,56	69 824	80 208
100	09 4 62 000	Bayreuth, Stadt	66,90	69 813	69 212
101	05 5 66 076	Rheine, Stadt	145,11	69 348	68 991
102	09 4 61 000	Bamberg, Stadt	54,73	69 100	77 453
103	06 5 34 014	Marburg, Universitätsstadt	123,94	68 624	65 458
104	05 5 62 020	Herten, Stadt	37,31	67 806	70 120
105	05 5 54 008	Bocholt, Stadt	119,43	67 028	64 587
106	01 0 60 063	Norderstedt, Stadt	58,10	65 976	54 265
107	05 7 66 020	Detmold, Stadt	129,42	65 502	63 266
108	08 1 36 088	Aalen, Stadt	146,42	62 633	65 370
109	05 1 70 008	Dinslaken, Stadt	47,68	62 458	55 818
110	09 6 61 000	Aschaffenburg, Stadt	62,56	60 964	59 838
111	05 7 58 012	Herford, Stadt	78,92	60 935	65 531
112	07 1 38 045	Neuwied, Stadt	86,61	60 261	62 560
113	05 9 74 028	Lippstadt, Stadt	113,36	60 102	61 897
114	05 3 82 068	Troisdorf, Stadt	62,17	60 079	51 271
115	03 3 55 022	Lüneburg, Stadt	70,31	59 543	64 168
116	09 7 63 000	Kempten (Allgäu), Stadt	63,28	59 369	56 663
117	05 1 62 008	Grevenbroich, Stadt	102,54	58 611	54 352
118	06 4 33 012	Rüsselsheim, Stadt	58,28	58 530	59 861
119	03 2 52 006	Hamel, Stadt	102,31	58 181	63 010
120	03 2 53 004	Garbsen, Stadt	79,28	58 081	51 226
121	05 1 70 048	Wesel, Stadt	122,58	57 507	54 602
122	08 1 15 045	Sindelfingen, Stadt	50,85	56 861	51 012
123	08 1 36 065	Schwäbisch Gmünd, Stadt	113,78	56 754	56 740
124	05 9 78 036	Unna, Stadt	88,53	56 499	50 025
125	09 2 61 000	Landshut, Stadt	65,67	56 446	58 376
126	03 3 52 011	Cuxhaven, Stadt	177,85	56 049	59 641
127	05 9 54 016	Hattingen, Stadt	71,37	55 880	58 994
128	05 3 54 032	Stolberg (Rhld.), Stadt	98,32	55 747	55 919
129	05 1 62 004	Dormagen, Stadt	85,61	54 790	49 212
130	05 3 62 008	Bergheim, Stadt	96,62	54 545	39 291
131	06 6 31 009	Fulda, Stadt	104,04	54 322	60 265
132	05 9 62 040	Menden (Sauerland), Stadt	86,07	54 058	51 943
133	05 3 62 032	Kerpen, Stadt	113,92	53 608	41 547
134	05 1 58 016	Hilden, Stadt	25,96	53 262	48 852

4 Fläche und Bevölkerung der Gemeinden mit 5 000 Einwohnern und mehr
am 25.5.1987 und 27.5.1970 nach der Einwohnerzahl

Lfd. Nr.	Schlüssel- nummer	Gemeinde	Fläche Km 2	Bevölkerung am	
				25.5.1987	27.5.1970

86 Gemeinden mit 50 000 bis unter 100 000 Einwohnern

135	09 1 63 000	Rosenheim, Stadt	37,11	53 155	46 018
136	05 3 54 012	Eschweiler, Stadt	76,01	53 058	53 884
137	05 5 70 004	Ahlen, Stadt	123,14	52 657	52 829
138	08 1 17 026	Göppingen, Stadt	59,19	52 151	56 843
139	09 6 62 000	Schweinfurt, Stadt	35,88	51 962	58 446
140	08 4 35 016	Friedrichshafen, Stadt	69,87	51 808	51 220
141	08 3 17 096	Offenburg, Stadt	78,39	51 311	51 538
142	10 0 43 114	Neunkirchen, Kreisstadt	75,04	51 215	58 995
143	09 4 64 000	Hof, Stadt	57,89	51 108	56 838
144	03 1 58 037	Wolfenbüttel, Stadt	78,44	50 729	52 594
145	05 7 66 008	Bad Salzuflen, Stadt	100,05	50 588	49 202
146	06 4 34 001	Bad Homburg v.d. Höhe, Stadt	51,16	50 329	49 339
147	05 1 58 020	Langenfeld (Rheinland), Stadt	41,07	50 297	42 073
148	05 1 62 022	Meerbusch, Stadt	64,46	50 240	45 857
149	06 5 32 023	Wetzlar, Stadt	75,67	50 211	55 445
150	03 4 02 000	Emden, Stadt	112,38	50 144	52 637
151	08 2 11 000	Baden-Baden, Stadt	140,21	50 127	51 545
152	07 3 16 000	Neustadt an der Weinstraße, Stadt	117,13	50 120	51 690
ZUSAMMEN ...			7 628,69	5 754 908	5 782 056

343 Gemeinden mit 20 000 bis unter 50 000 Einwohnern

153	05 3 82 056	Sankt Augustin, Stadt	34,22	49 396	30 769
154	09 2 62 000	Passau, Stadt	69,71	48 516	48 797
155	05 3 62 028	Hürth, Stadt	51,34	48 376	51 459
156	03 4 56 015	Nordhorn, Stadt	149,64	48 368	48 899
157	05 9 78 028	Schwerte, Stadt	56,19	48 344	40 970
158	05 3 74 012	Gummersbach, Stadt	95,29	48 250	48 030
159	07 3 17 000	Pirmasens, Stadt	61,41	47 997	57 775
160	05 3 62 036	Pulheim, Stadt	72,03	47 852	28 770
161	08 1 35 019	Heidenheim an der Brenz, Stadt	107,11	47 753	52 533
162	05 9 78 004	Bergkamen, Stadt	44,78	47 660	43 891
163	03 4 54 032	Lingen (Ems), Stadt	176,16	47 489	41 936
164	05 3 66 016	Euskirchen, Stadt	139,51	47 050	41 557
165	05 3 54 004	Alsdorf, Stadt	31,56	46 454	48 145
166	08 4 17 079	Albstadt, Stadt	134,41	46 369	51 691
167	03 1 53 005	Goslar, Stadt	92,56	45 978	52 584
168	03 2 53 009	Langenhagen, Stadt	72,00	45 965	45 496
169	03 1 57 006	Peine, Stadt	119,50	45 780	49 430
170	08 1 19 079	Waiblingen, Stadt	42,69	45 603	43 067
171	05 1 58 004	Erkrath, Stadt	26,86	44 958	27 581
172	07 3 11 000	Frankenthal (Pfalz), Stadt	43,79	44 717	40 868
173	09 7 75 135	Neu-Ulm, Stadt	80,94	44 438	41 766
174	05 1 54 036	Kleve, Stadt	95,16	44 106	43 447
175	05 7 70 004	Bad Oeynhausen, Stadt	64,79	44 036	43 975
176	07 3 18 000	Speyer, Stadt	42,58	44 034	41 763
177	05 9 78 020	Kamen, Stadt	40,93	44 002	41 513
178	05 3 62 020	Erfstadt, Stadt	119,95	43 939	34 028
179	08 4 36 064	Ravensburg, Stadt	92,03	43 913	43 798
180	10 0 41 519	Völklingen, Stadt	67,04	43 429	50 079
181	05 5 66 028	Ibbenbüren, Stadt	108,37	43 243	40 803
182	05 3 54 016	Herzogenrath, Stadt	33,30	43 094	40 992
183	09 4 63 000	Coburg, Stadt	47,14	42 909	48 969
184	08 1 15 003	Böblingen, Stadt	39,04	42 589	39 450
185	09 3 61 000	Amberg, Stadt	50,07	42 570	48 277
186	08 3 35 075	Singen (Hohentwiel), Stadt	61,77	42 403	46 409
187	05 3 62 024	Frechen, Stadt	45,09	42 348	40 049
188	01 0 56 015	Elmshorn, Stadt	19,37	42 222	41 265
189	09 3 63 000	Weiden i.d. OPf., Stadt	68,06	42 100	46 867
190	08 2 26 096	Weinheim, Stadt	58,59	41 934	40 623
191	10 0 45 114	Homburg, Kreisstadt	82,58	41 384	41 262
192	10 0 45 117	Sankt Ingbert, Stadt	50,07	40 978	44 292
193	03 3 59 038	Stade, Stadt	110,03	40 898	38 975
194	05 3 62 012	Brühl, Stadt	36,13	40 743	40 464
195	08 3 36 050	Lörrach, Stadt	39,42	40 561	45 173
196	03 4 59 024	Melle, Stadt	253,99	40 311	40 851

4 Fläche und Bevölkerung der Gemeinden mit 5 000 Einwohnern und mehr
am 25.5.1987 und 27.5.1970 nach der Einwohnerzahl

Lfd. Nr.	Schlüssel- nummer	Gemeinde	Fläche Km 2	Bevölkerung am	
				25.5.1987	27.5.1970

343 Gemeinden mit 20 000 bis unter 50 000 Einwohnern

197	05 1 66 036	Willich, Stadt	67,80	40 303	37 565
198	08 1 15 028	Leonberg, Stadt	48,74	40 303	33 300
199	05 9 74 040	Soest, Stadt	85,87	40 207	37 686
200	09 2 63 000	Straubing, Stadt	67,64	40 093	43 847
201	05 1 58 026	Monheim, Stadt	23,13	39 985	30 416
202	08 2 16 043	Rastatt, Stadt	59,02	39 660	38 658
203	03 2 53 010	Lehrte, Stadt	126,78	39 577	37 444
204	05 5 54 020	Gronau (Westf.), Stadt	78,56	39 318	38 503
205	05 1 62 016	Kaarst, Stadt	37,44	39 208	23 471
206	08 1 19 020	Fellbach, Stadt	27,66	39 140	42 961
207	05 7 58 004	Bünde, Stadt	59,30	39 083	40 405
208	09 7 62 000	Kaufbeuren, Stadt	40,04	38 946	43 059
209	07 1 33 006	Bad Kreuznach, Stadt	46,11	38 942	42 146
210	05 5 58 016	Dülmén, Stadt	184,50	38 851	33 854
211	06 4 34 008	Oberursel (Taunus), Stadt	45,37	38 574	35 889
212	06 4 38 002	Dreieich, Stadt	53,28	38 336	38 788
213	06 4 38 011	Rodgau, Stadt	65,04	38 181	28 843
214	05 7 66 044	Lemgo, Stadt	100,85	38 151	38 743
215	09 7 64 000	Memmingen, Stadt	70,16	38 127	38 623
216	03 2 53 011	Neustadt am Rübenberge, Stadt	357,44	38 085	34 337
217	05 1 66 016	Nettetal, Stadt	83,64	37 740	36 481
218	05 1 70 020	Kamp-Lintfort, Stadt	63,12	37 433	38 503
219	10 0 44 115	Saarlouis, Kreisstadt	43,24	37 264	38 890
220	05 1 58 024	Mettmann, Stadt	42,53	37 220	35 816
221	08 2 15 017	Ettlingen, Stadt	56,67	37 168	31 981
222	03 2 53 020	Wunstorf, Stadt	125,59	37 105	35 843
223	09 5 61 000	Ansbach, Stadt	99,93	36 970	40 358
224	05 7 54 028	Rheda-Wiedenbrück, Stadt	86,67	36 822	36 676
225	08 1 18 079	Bietigheim-Bissingen, Stadt	31,29	36 820	32 478
226	05 7 58 024	Löhne, Stadt	59,33	36 746	36 503
227	05 5 62 008	Datteln, Stadt	66,08	36 504	37 447
228	08 2 15 009	Bruchsal, Stadt	92,76	36 500	40 622
229	08 1 16 049	Nürtingen, Stadt	46,89	36 350	29 682
230	08 1 16 077	Filderstadt, Stadt	38,55	36 323	30 264
231	01 0 56 039	Pinneberg, Stadt	21,54	36 134	34 197
232	05 3 70 016	Heinsberg, Stadt	92,19	36 109	34 897
233	07 3 13 000	Landau in der Pfalz, Stadt	82,97	36 057	38 644
234	03 4 52 001	Aurich, Stadt	197,25	36 033	33 709
235	05 3 70 004	Erkelenz, Stadt	117,46	35 992	33 181
236	03 3 53 031	Seevetal	105,12	35 964	24 442
237	03 2 53 008	Laatzen, Stadt	34,06	35 891	20 978
238	05 5 70 008	Beckum, Stadt	111,63	35 877	37 800
239	08 1 19 067	Schorndorf, Stadt	56,86	35 759	31 149
240	06 4 35 019	Maintal, Stadt	32,40	35 238	32 074
241	03 3 60 025	Uelzen, Stadt	135,63	35 010	37 181
242	09 1 79 123	Germering	21,59	34 968	25 261
243	05 1 70 044	Voerde (Niederrhein), Stadt	53,48	34 870	26 200
244	03 1 51 009	Gifhorn, Stadt	104,84	34 770	29 605
245	06 4 38 009	Neu-Isenburg, Stadt	24,30	34 574	36 460
246	05 3 78 032	Wermelskirchen, Stadt	74,65	34 447	33 078
247	09 1 78 124	Freising, Stadt	88,45	34 325	32 454
248	06 4 36 007	Hofheim am Taunus, Kreisstadt	57,38	34 256	28 221
249	05 5 54 012	Borken, Stadt	153,14	34 228	28 978
250	05 3 82 012	Bornheim, Stadt	82,73	34 211	31 067
251	06 4 31 002	Bensheim, Stadt	57,86	33 994	31 673
252	08 1 16 033	Kirchheim unter Teck, Stadt	40,47	33 920	32 551
253	09 1 74 115	Dachau, Stadt	34,80	33 823	33 531
254	05 7 70 032	Porta Westfalica, Stadt	105,14	33 787	34 175
255	05 3 82 024	Königswinter, Stadt	76,19	33 783	30 812
256	08 1 16 078	Leinfelden-Echterdingen, Stadt	29,90	33 694	29 557
257	05 3 70 020	Hückelhoven, Stadt	61,21	33 672	33 803
258	07 1 34 045	Idar-Oberstein, Stadt	66,18	33 643	39 000
259	05 3 82 060	Siegburg, Stadt	23,48	33 637	33 684
260	05 9 54 008	Ennepetal, Stadt	57,39	33 598	36 773
261	09 5 65 000	Schwabach, Stadt	40,71	33 539	30 790
262	05 3 54 036	Würselen, Stadt	38,00	33 499	33 451
263	05 5 70 052	Warendorf, Stadt	175,85	33 476	29 796
264	07 3 20 000	Zweibrücken, Stadt	70,68	33 373	38 251

4 Fläche und Bevölkerung der Gemeinden mit 5 000 Einwohnern und mehr
am 25.5.1987 und 27.5.1970 nach der Einwohnerzahl

Lfd. Nr.	Schlüssel- nummer	Gemeinde	Fläche Km 2	Bevölkerung am	
				25.5.1987	27.5.1970
343 Gemeinden mit 20 000 bis unter 50 000 Einwohnern					
265	08 4 16 036	Rottenburg am Neckar, Stadt	142,27	33 108	27 914
266	08 3 17 065	Lahr/ Schwarzwald, Stadt	69,79	33 047	34 845
267	09 3 73 147	Neumarkt i.d. OPf., Stadt	78,83	32 924	27 395
268	05 9 62 016	Hemer, Stadt	67,55	32 914	33 627
269	05 5 62 016	Haltern, Stadt	157,82	32 758	26 829
270	03 2 53 001	Barsinghausen, Stadt	102,56	32 727	30 362
271	05 9 54 012	Gevelsberg, Stadt	26,27	32 456	33 963
272	01 0 61 046	Itzehoe, Stadt	27,30	32 425	36 208
273	05 7 62 020	Höxter, Stadt	157,84	31 972	32 723
274	05 1 66 012	Kempen, Stadt	68,55	31 789	27 595
275	05 5 58 012	Coesfeld, Stadt	140,95	31 788	30 141
276	08 3 27 050	Tuttlingen, Stadt	90,50	31 552	32 010
277	03 4 57 013	Leer (Ostfriesland), Stadt	70,30	31 411	34 262
278	05 7 66 040	Lage, Stadt	76,06	31 375	30 917
279	08 1 27 076	Schwäbisch Hall, Stadt	104,24	31 289	30 516
280	05 9 58 032	Meschede, Stadt	215,10	31 110	31 533
281	05 5 66 008	Emsdetten, Stadt	71,50	31 007	29 966
282	03 3 59 010	Buxtehude, Stadt	76,48	31 004	27 597
283	03 4 59 019	Georgsmarienhütte, Stadt	55,43	30 833	28 705
284	01 0 58 135	Rendsburg, Stadt	25,29	30 767	34 796
285	05 3 58 024	Jülich, Stadt	90,41	30 367	30 653
286	08 4 17 002	Balingen, Stadt	90,34	30 346	26 893
287	09 1 79 121	Fürstenfeldbruck, Stadt	32,57	30 334	23 085
288	03 1 55 011	Northeim, Stadt	145,48	30 208	31 278
289	06 4 38 006	Langen, Stadt	29,12	30 203	29 929
290	06 4 31 013	Lampertheim, Stadt	72,30	30 167	29 520
291	08 1 19 008	Backnang, Stadt	39,37	30 092	30 360
292	05 5 66 084	Steinfurt, Stadt	111,41	30 067	29 587
293	01 0 56 050	Wedel (Holstein), Stadt	33,82	30 055	29 668
294	05 3 82 020	Hennef (Sieg), Stadt	105,80	29 968	25 755
295	05 5 54 004	Ahaus, Stadt	150,78	29 850	26 024
296	03 3 53 005	Buchholz in der Nordheide, Stadt	74,62	29 824	20 531
297	03 4 54 035	Meppen, Stadt	188,49	29 797	25 688
298	03 2 53 014	Seelze, Stadt	54,02	29 586	30 611
299	05 9 54 024	Schwelm, Stadt	20,49	29 527	34 167
300	05 5 66 012	Greven, Stadt	140,06	29 512	26 998
301	03 2 56 022	Nienburg (Weser), Stadt	64,45	29 474	31 280
302	05 9 70 024	Kreuztal, Stadt	70,92	29 370	28 446
303	10 0 42 113	Merzig, Kreisstadt	108,78	29 369	30 223
304	06 4 31 020	Viernheim, Stadt	48,40	29 353	27 338
305	03 2 53 016	Springe, Stadt	159,86	29 328	29 181
306	05 1 54 016	Goch, Stadt	115,32	29 282	27 534
307	03 4 54 041	Papenburg, Stadt	118,40	29 143	26 165
308	06 5 33 009	Limburg a.d. Lahn, Kreisstadt	45,15	29 113	27 631
309	05 3 62 040	Wesseling, Stadt	23,37	29 101	25 802
310	03 4 61 007	Nordenham, Stadt	87,19	28 956	32 228
311	05 1 58 012	Heiligenhaus, Stadt	27,47	28 851	28 867
312	06 6 32 002	Bad Hersfeld, Kreisstadt	73,72	28 845	28 773
313	03 1 55 004	Einbeck, Stadt	165,83	28 843	31 781
314	09 4 74 126	Forchheim, Stadt	40,00	28 596	27 883
315	09 2 71 119	Deggendorf, Stadt	77,23	28 560	27 892
316	08 3 17 057	Kehl, Stadt	75,06	28 557	28 829
317	05 1 58 008	Haan, Stadt	24,22	28 489	25 501
318	06 4 33 008	Mörfelden-Walldorf, Stadt	44,16	28 367	24 510
319	05 3 82 044	Niederkassel, Stadt	35,79	28 243	19 778
320	05 9 54 032	Wetter (Ruhr), Stadt	31,44	28 160	30 551
321	05 1 54 012	Geldern, Stadt	96,86	28 147	22 513
322	05 9 74 044	Warstein, Stadt	157,90	28 138	28 912
323	05 5 62 036	Waltrop, Stadt	46,97	28 127	25 629
324	08 4 26 021	Biberach an der Riß, Stadt	72,15	28 121	28 915
325	08 1 18 046	Kornwestheim, Stadt	14,55	28 117	28 843
326	08 2 16 015	Gaggenau, Stadt	65,05	28 116	28 960
327	03 3 61 001	Achim, Stadt	68,00	28 114	22 027
328	03 2 53 002	Burgdorf, Stadt	112,26	28 073	24 553
329	05 9 78 040	Werne, Stadt	75,99	28 056	24 755
330	05 1 54 008	Emmerich, Stadt	80,05	27 924	27 791
331	08 1 16 080	Ostfildern, Stadt	22,82	27 888	24 949
332	05 9 62 052	Plettenberg, Stadt	96,24	27 726	30 342

4 Fläche und Bevölkerung der Gemeinden mit 5 000 Einwohnern und mehr
am 25.5.1987 und 27.5.1970 nach der Einwohnerzahl

Lfd.	Schlüssel-	Gemeinde	Fläche	Bevölkerung am	
Nr.	nummer		Km 2	25.5.1987	27.5.1970
343 Gemeinden mit 20 000 bis unter 50 000 Einwohnern					
333	05 5 62 028	Oer-Erkenschwick, Stadt	38,84	27 607	24 102
334	08 2 26 085	Sinsheim, Stadt	127,01	27 454	23 353
335	08 3 36 069	Rheinfelden (Baden), Stadt	62,84	27 453	26 116
336	09 4 77 128	Kulmbach, Stadt	92,76	27 241	29 482
337	06 4 38 001	Dietzenbach, Stadt	21,67	27 147	12 449
338	05 1 62 020	Korschenbroich, Stadt	54,77	27 094	21 854
339	03 2 51 037	Stuhr	81,66	27 085	18 683
340	05 9 74 052	Werl, Stadt	76,35	27 067	25 520
341	05 5 70 028	Oelde, Stadt	102,32	27 033	24 275
342	01 0 62 001	Ahrensburg, Stadt	35,30	27 006	25 806
343	01 0 59 075	Schleswig, Stadt	24,30	26 817	32 518
344	06 4 40 002	Bad Nauheim, Stadt	32,54	26 813	23 676
345	07 1 37 003	Andernach, Stadt	53,23	26 739	27 140
346	03 1 56 011	Osterode am Harz, Stadt	102,39	26 735	30 124
347	03 1 54 010	Helmstedt, Stadt	46,95	26 656	30 091
348	10 0 46 117	Sankt Wendel, Kreisstadt	113,52	26 417	28 094
349	05 1 70 032	Rheinberg, Stadt	75,15	26 158	23 490
350	09 3 76 161	Schwandorf, Stadt	123,77	26 109	28 304
351	08 1 27 014	Crailsheim, Stadt	109,08	26 083	23 331
352	03 2 57 031	Rinteln, Stadt	109,03	26 067	24 411
353	03 4 58 005	Ganderkesee	138,23	26 061	19 930
354	08 1 15 021	Herrenberg, Stadt	65,72	26 001	20 733
355	08 1 17 024	Geislingen an der Steige, Stadt	75,81	25 980	30 798
356	03 3 53 040	Winsen (Luhe), Stadt	109,60	25 925	20 285
357	05 9 66 020	Lennestadt, Stadt	135,00	25 901	25 568
358	05 9 58 044	Sundern (Sauerland), Stadt	194,05	25 824	23 753
359	08 3 36 091	Weil am Rhein, Stadt	19,47	25 800	26 885
360	06 4 39 015	Taunusstein, Stadt	67,04	25 761	16 056
361	09 1 80 117	Garmisch-Partenkirchen, Markt	205,58	25 742	26 885
362	09 7 71 130	Friedberg, Stadt	81,20	25 580	19 541
363	06 4 36 008	Kelkheim (Taunus), Stadt	30,77	25 439	22 752
364	05 1 70 028	Neukirchen-Vluyn, Stadt	43,46	25 386	23 427
365	05 3 82 028	Lohmar	65,53	25 294	17 094
366	05 9 54 020	Herdecke, Stadt	22,38	25 238	20 157
367	08 3 35 063	Radolfzell am Bodensee, Stadt	58,57	25 051	22 285
368	03 1 52 016	Münden, Stadt	121,11	24 971	27 935
369	05 3 70 040	Wegberg, Stadt	84,31	24 784	21 690
370	05 3 78 016	Leichlingen (Rheinland), Stadt	37,30	24 703	23 920
371	07 1 31 007	Bad Neuenahr-Ahrweiler, Stadt	63,30	24 608	24 015
372	01 0 53 032	Geesthacht, Stadt	33,18	24 488	23 127
373	05 9 58 040	Schmallenberg, Stadt	302,33	24 477	23 636
374	06 4 40 003	Bad Vilbel, Stadt	25,65	24 260	23 048
375	05 9 58 012	Brilon, Stadt	228,97	24 218	23 930
376	01 0 62 060	Reinbek, Stadt	31,23	24 207	21 031
377	03 4 52 019	Norden, Stadt	104,67	24 187	23 974
378	09 1 85 149	Neuburg a.d. Donau, Stadt	81,28	24 157	23 758
379	03 4 59 014	Bramsche, Stadt	183,32	24 147	23 921
380	03 3 56 007	Osterholz-Scharmbeck, Stadt	146,89	24 146	20 979
381	09 1 77 117	Erding, Stadt	54,62	23 944	20 977
382	05 9 78 032	Selm, Stadt	60,40	23 895	22 269
383	03 4 55 026	Varel, Stadt	113,51	23 892	24 588
384	05 9 54 028	Sprockhövel, Stadt	47,76	23 857	21 727
385	08 2 36 040	Mühlacker, Stadt	54,32	23 856	23 640
386	06 4 40 008	Friedberg (Hessen), Kreisstadt	50,17	23 854	24 167
387	03 2 53 018	Wedemark	173,31	23 848	19 245
388	03 2 51 047	Weyhe	60,23	23 832	18 834
389	03 3 61 012	Verden (Aller), Stadt	71,57	23 768	22 803
390	08 2 15 007	Bretten, Stadt	71,12	23 711	21 423
391	05 3 54 008	Baesweiler, Stadt	27,82	23 673	24 223
392	06 4 38 012	Rödermark, Stadt	30,02	23 624	16 650
393	05 7 70 028	Petershagen, Stadt	211,90	23 619	24 786
394	09 7 76 116	Lindau (Bodensee), Stadt	32,97	23 619	26 773
395	08 4 36 081	Wangen im Allgäu, Stadt	101,27	23 588	21 760
396	08 2 25 058	Mosbach, Stadt	62,24	23 568	23 246
397	06 5 32 006	Dillenburg, Stadt	83,88	23 538	24 837
398	06 6 33 003	Baunatal, Stadt	38,27	23 310	16 705
399	03 4 51 002	Bad Zwischenahn	129,73	23 299	20 221
400	05 1 70 012	Hammer	164,29	23 285	16 307

4 Fläche und Bevölkerung der Gemeinden mit 5 000 Einwohnern und mehr
am 25.5.1987 und 27.5.1970 nach der Einwohnerzahl

Lfd. Nr.	Schlüssel- nummer	Gemeinde	Fläche Km 2	Bevölkerung am	
				25.5.1987	27.5.1970
343 Gemeinden mit 20 000 bis unter 50 000 Einwohnern					
401	08 2 16 007	Bühl, Stadt	73,20	23 246	20 187
402	05 9 62 004	Altena, Stadt	44,30	23 198	30 229
403	05 1 66 028	Tönisvorst, Stadt	44,26	23 172	19 474
404	03 1 53 002	Bad Harzburg, Stadt	65,38	23 157	25 039
405	08 1 18 073	Vaihingen an der Enz, Stadt	73,40	23 151	21 081
406	08 1 19 091	Weinstadt, Stadt	31,71	23 148	17 822
407	06 4 31 011	Heppenheim (Bergstraße), Kreisstadt	52,13	23 100	22 451
408	06 4 32 018	Pfungstadt, Stadt	42,53	23 084	21 490
409	06 4 38 008	Mühlheim am Main, Stadt	20,73	23 084	23 787
410	07 3 39 005	Bingen am Rhein, Stadt	37,75	23 070	25 542
411	05 3 70 028	Übach-Palenberg, Stadt	26,10	22 933	23 236
412	06 4 36 005	Hattersheim am Main, Stadt	15,81	22 844	18 435
413	08 3 25 049	Rottweil, Stadt	71,76	22 787	25 027
414	05 7 54 032	Rietberg, Stadt	110,20	22 782	20 377
415	08 3 16 011	Emmendingen, Stadt	33,79	22 766	21 373
416	05 9 66 024	Olpe, Stadt	85,67	22 710	21 089
417	09 1 83 148	Waldkraiburg, Stadt	20,90	22 672	17 399
418	05 7 74 020	Delbrück, Stadt	156,97	22 645	18 008
419	05 3 74 036	Radevormwald, Stadt	53,78	22 579	21 079
420	05 3 78 024	Overath	70,14	22 553	18 195
421	03 4 60 009	Vechta, Stadt	87,78	22 461	19 177
422	05 1 54 032	Kevelaer, Stadt	100,51	22 428	20 459
423	09 5 74 138	Lauf a.d. Pegnitz, Stadt	59,82	22 371	22 020
424	06 4 34 002	Friedrichsdorf, Stadt	30,16	22 336	14 190
425	10 0 45 112	Blieskastel, Stadt	109,97	22 330	23 016
426	03 2 54 002	Alfeld (Leine), Stadt	72,85	22 305	23 811
427	03 3 58 022	Walsrode, Stadt	270,67	22 297	23 331
428	03 4 53 004	Cloppenburg, Stadt	70,58	22 266	18 355
429	03 1 52 007	Duderstadt, Stadt	95,61	22 253	23 794
430	08 4 25 033	Ehingen (Donau), Stadt	178,36	22 194	20 384
431	05 7 70 020	Lübbecke, Stadt	65,16	22 191	20 735
432	05 3 82 048	Rheinbach, Stadt	69,73	22 161	18 593
433	03 2 57 035	Stadthagen, Stadt	60,27	22 114	22 228
434	05 7 70 008	Espelkamp, Stadt	83,58	22 049	21 691
435	08 1 19 085	Winnenden, Stadt	28,05	22 044	20 114
436	05 9 70 032	Netphen	137,34	21 959	19 522
437	05 3 66 028	Mechernich, Stadt	136,33	21 910	20 483
438	05 7 62 036	Warburg, Stadt	168,70	21 887	22 859
439	08 2 26 098	Wiesloch, Stadt	30,26	21 862	20 451
440	05 3 78 028	Rösrath	38,81	21 783	18 910
441	08 1 18 011	Ditzingen, Stadt	30,41	21 763	18 199
442	06 4 38 010	Obertshausen, Stadt	13,56	21 759	18 297
443	01 0 58 043	Eckernförde, Stadt	17,13	21 734	21 636
444	03 1 53 012	Seesen, Stadt	102,01	21 726	23 981
445	05 3 74 048	Wiehl, Stadt	53,13	21 651	16 718
446	05 3 82 008	Bad Honnef, Stadt	48,30	21 647	19 510
447	06 6 35 015	Korbach, Kreisstadt	123,98	21 638	22 314
448	06 6 36 003	Eschwege, Kreisstadt	63,27	21 581	26 906
449	05 9 66 004	Attendorn, Stadt	97,79	21 570	21 671
450	08 1 36 019	Ellwangen (Jagst), Stadt	127,44	21 538	22 316
451	08 1 25 065	Neckarsulm, Stadt	24,94	21 534	21 964
452	05 3 70 012	Geilenkirchen, Stadt	83,15	21 393	19 063
453	10 0 44 111	Dillingen/ Saar, Stadt	22,07	21 313	21 438
454	08 3 37 126	Waldshut-Tiengen, Stadt	77,99	21 264	21 675
455	06 4 33 006	Groß-Gerau, Stadt	54,47	21 243	18 591
456	08 2 37 028	Freudenstadt, Stadt	87,59	21 090	19 987
457	07 3 39 030	Ingelheim am Rhein, Stadt	49,89	21 081	19 735
458	03 2 55 023	Holzminde, Stadt	88,25	21 064	24 277
459	08 2 37 040	Horb am Neckar, Stadt	119,80	21 050	18 677
460	09 5 73 134	Zirndorf, Stadt	28,78	21 022	16 567
461	08 2 35 085	Calw, Stadt	59,88	21 018	20 863
462	08 4 36 082	Weingarten, Stadt	12,17	20 918	17 830
463	05 3 82 032	Meckenheim, Stadt	34,83	20 868	7 997
464	05 9 62 060	Werdohl, Stadt	33,37	20 856	24 305
465	05 9 58 024	Marsberg, Stadt	182,01	20 772	22 684
466	01 0 54 056	Husum, Stadt	17,59	20 762	24 963
467	09 1 73 126	Geretsried, Stadt	24,63	20 722	17 158
468	05 1 58 036	Wülfrath, Stadt	32,23	20 690	18 547

4 Fläche und Bevölkerung der Gemeinden mit 5 000 Einwohnern und mehr
am 25.5.1987 und 27.5.1970 nach der Einwohnerzahl

Lfd. Nr.	Schlüssel- nummer	Gemeinde	Fläche Km 2	Bevölkerung am	
				25.5.1987	27.5.1970

343 Gemeinden mit 20 000 bis unter 50 000 Einwohnern

469	03 4 59 033	Wallenhorst	47,18	20 662	13 894
470	09 1 84 149	Unterschleißheim	14,39	20 643	7 019
471	10 0 44 112	Lebach, Stadt	64,15	20 634	19 231
472	05 3 62 004	Bedburg, Stadt	80,38	20 634	19 380
473	06 4 40 005	Butzbach, Stadt	106,62	20 629	21 321
474	08 3 17 001	Achern, Stadt	65,25	20 524	19 578
475	05 1 62 012	Jüchen	71,97	20 509	19 451
476	10 0 41 515	Püttlingen, Stadt	23,92	20 502	22 060
477	03 2 53 007	Isernhagen	59,73	20 489	13 179
478	09 6 72 114	Bad Kissingen, Stadt	59,02	20 455	21 505
479	03 2 52 003	Bad Pyrmont, Stadt	61,63	20 443	20 202
480	05 9 78 012	Fröndenberg, Stadt	56,21	20 429	17 471
481	06 4 32 023	Weiterstadt	34,40	20 397	14 101
482	08 1 28 131	Wertheim, Stadt	138,68	20 377	21 318
483	05 3 74 052	Wipperfürth, Stadt	118,01	20 373	21 138
484	06 5 32 012	Herborn, Stadt	63,82	20 338	22 012
485	08 4 36 055	Leutkirch im Allgäu, Stadt	174,97	20 309	19 385
486	09 4 78 139	Lichtenfels, Stadt	107,22	20 248	20 690
487	05 5 66 040	Lengerich, Stadt	91,24	20 215	21 375
488	05 7 54 036	Schloß Holte-Stukenbrock	67,43	20 183	15 605
489	05 9 70 004	Bad Berleburg, Stadt	275,23	20 170	20 876
490	06 4 32 008	Griesheim, Stadt	21,41	20 135	18 356
491	01 0 51 044	Heide, Stadt	31,92	20 112	22 990
492	10 0 41 513	Heusweiler	39,93	20 103	19 114
493	09 1 79 142	Olching	29,80	20 062	13 790
494	09 7 80 139	Sonthofen, Stadt	46,50	20 025	17 958
495	01 0 62 004	Bad Oldesloe, Stadt	52,55	20 002	19 260
ZUSAMMEN ...			26 601,16	10 233 399	9 702 560

642 Gemeinden mit 10 000 bis unter 20 000 Einwohnern

496	08 2 35 046	Nagold, Stadt	63,09	19 949	17 467
497	05 9 70 044	Wilnsdorf	72,00	19 874	16 109
498	01 0 55 004	Bad Schwartau, Stadt	18,40	19 822	16 754
499	09 5 76 143	Roth, Stadt	96,26	19 807	17 458
500	10 0 41 518	Sulzbach/ Saar, Stadt	16,13	19 762	23 821
501	09 4 79 152	Selb, Stadt	61,38	19 615	24 039
502	03 2 57 009	Bückeburg, Stadt	68,85	19 610	21 042
503	05 7 74 036	Salzkotten, Stadt	109,43	19 572	16 221
504	08 1 28 007	Bad Mergentheim, Stadt	129,96	19 560	20 746
505	06 5 34 018	Stadtallendorf, Stadt	78,30	19 538	19 724
506	08 4 15 050	Metzingen, Stadt	34,61	19 468	18 884
507	03 4 55 015	Schortens	68,91	19 446	17 657
508	03 2 53 013	Ronnenberg, Stadt	37,84	19 421	17 472
509	09 1 88 139	Starnberg, Stadt	61,76	19 411	18 036
510	01 0 60 039	Henstedt-Ulzburg	36,93	19 408	9 887
511	03 4 60 006	Lohne (Oldenburg), Stadt	90,73	19 308	15 741
512	09 1 89 154	Traunreut, Stadt	45,01	19 278	16 678
513	09 7 72 163	Königsbrunn, Stadt	18,39	19 231	12 796
514	09 1 81 130	Landsberg a. Lech, Stadt	57,89	19 230	16 641
515	03 3 58 021	Soltau, Stadt	203,21	19 227	20 017
516	05 5 70 020	Ennigerloh, Stadt	124,88	19 192	18 307
517	05 7 58 016	Hiddenhausen	23,87	19 166	18 815
518	03 4 62 019	Wittmund, Stadt	210,15	19 115	19 027
519	10 0 45 111	Bexbach, Stadt	31,09	19 105	20 815
520	08 2 15 108	Rheinstetten	32,31	19 065	17 095
521	09 7 72 184	Neusäß	21,30	19 042	16 063
522	05 5 58 024	Lüdinghausen, Stadt	140,15	19 036	17 369
523	10 0 44 118	Schwalbach	27,32	19 028	20 357
524	09 7 75 152	Senden, Stadt	25,17	19 010	13 576
525	06 4 39 008	Idstein, Stadt	79,70	19 003	15 761
526	09 6 75 141	Kitzingen, Stadt	47,03	18 999	20 470
527	08 2 15 109	Stutensee	45,67	18 932	13 878
528	03 4 57 014	Moormerland	122,30	18 912	16 545
529	09 4 79 136	Marktredwitz, Stadt	49,62	18 854	20 236
530	08 3 16 056	Waldkirch, Stadt	48,47	18 818	18 565

4 Fläche und Bevölkerung der Gemeinden mit 5 000 Einwohnern und mehr
am 25.5.1987 und 27.5.1970 nach der Einwohnerzahl

Lfd. Nr.	Schlüssel- nummer	Gemeinde	Fläche Km 2	Bevölkerung am	
				25.5.1987	27.5.1970
642 Gemeinden mit 10 000 bis unter 20 000 Einwohnern					
531	09 1 84 136	Ottobrunn	5,24	18 784	13 413
532	05 7 58 036	Vlotho, Stadt	76,93	18 780	19 681
533	03 2 51 041	Syke, Stadt	127,81	18 776	17 013
534	06 4 40 012	Karben, Stadt	43,96	18 774	14 291
535	05 7 54 016	Harzewinkel, Stadt	100,12	18 741	15 685
536	08 4 35 059	Überlingen, Stadt	58,55	18 729	16 349
537	10 0 44 120	Wadgassen	25,93	18 622	20 513
538	05 5 54 068	Vreden, Stadt	135,53	18 607	17 067
539	05 3 62 016	Elsdorf	65,93	18 605	15 007
540	07 1 37 068	Mayen, Stadt	58,05	18 584	20 765
541	03 2 52 002	Bad Münder am Deister, Stadt	107,69	18 578	19 678
542	10 0 43 112	Illingen	36,07	18 574	19 204
543	06 4 35 010	Gelnhausen, Barbarossastadt	45,21	18 547	17 857
544	05 7 54 044	Verl	71,31	18 507	15 597
545	07 3 32 025	Haßloch	40,03	18 502	17 864
546	10 0 43 111	Eppelborn	47,03	18 467	18 628
547	09 5 72 132	Herzogenaurach, Stadt	47,73	18 451	15 934
548	03 4 54 018	Haren (Ems), Stadt	208,52	18 422	16 075
549	09 4 76 145	Kronach, Stadt	66,99	18 401	18 890
550	06 4 32 010	Groß-Umstadt, Stadt	86,81	18 396	17 721
551	03 3 57 039	Rotenburg (Wümme), Stadt	98,99	18 391	18 236
552	05 3 74 008	Engelskirchen	61,77	18 380	17 409
553	08 1 35 016	Giengen an der Brenz, Stadt	44,06	18 378	19 110
554	06 5 32 011	Haiger, Stadt	106,68	18 333	17 122
555	05 9 62 036	Meinerzhagen, Stadt	115,16	18 318	17 654
556	09 7 79 194	Nördlingen, Stadt	68,11	18 275	19 120
557	08 2 26 041	Leimen, Stadt	20,64	18 225	14 245
558	09 7 74 135	Günzburg, Stadt	55,40	18 217	17 820
559	03 4 51 005	Rastede	123,01	18 212	16 559
560	03 4 51 007	Westerstede, Stadt	179,20	18 202	16 537
561	08 3 26 012	Donaueschingen, Stadt	104,62	18 196	16 436
562	05 7 54 012	Halle (Westf.), Stadt	69,22	18 161	17 458
563	09 3 71 151	Sulzbach-Rosenberg, Stadt	48,53	18 139	20 073
564	05 3 74 020	Lindlar	85,83	18 115	14 943
565	08 3 25 053	Schramberg, Stadt	45,69	18 102	20 400
566	06 4 36 001	Bad Soden am Taunus, Stadt	12,45	18 086	15 231
567	05 1 54 044	Rees, Stadt	109,57	18 075	16 139
568	09 1 79 145	Puchheim	12,24	18 074	6 652
569	01 0 56 041	Quickborn, Stadt	43,21	18 008	14 641
570	05 9 78 008	Bönen	38,00	18 002	17 714
571	05 3 74 004	Bergneustadt, Stadt	37,82	17 949	16 291
572	08 1 18 019	Gerlingen, Stadt	17,00	17 938	18 191
573	06 4 38 005	Heusenstamm, Stadt	19,03	17 927	14 263
574	03 2 53 003	Burgwedel	151,72	17 924	12 911
575	06 4 35 006	Bruchköbel, Stadt	29,68	17 872	12 982
576	09 1 75 132	Vaterstetten	34,13	17 843	11 522
577	07 1 41 075	Lahnstein, Stadt	36,85	17 827	19 695
578	09 1 86 143	Pfaffenhofen a.d. Ilm, Stadt	92,65	17 801	14 218
579	06 4 36 003	Eschborn, Stadt	12,13	17 779	15 290
580	08 2 26 084	Schwetzingen, Stadt	21,69	17 729	16 433
581	03 3 57 008	Bremervörde, Stadt	150,16	17 700	16 269
582	03 2 53 015	Sehnde	103,39	17 687	18 524
583	05 3 82 076	Windeck	107,23	17 666	16 799
584	06 4 34 006	Kronberg im Taunus, Stadt	18,63	17 603	14 171
585	09 1 88 120	Gauting	50,12	17 561	15 153
586	03 2 52 007	Hessisch Oldendorf, Stadt	120,35	17 527	17 829
587	09 1 79 126	Gröbenzell	6,34	17 504	11 386
588	09 7 79 131	Donauwörth, Stadt	76,98	17 487	17 116
589	05 7 74 016	Büren, Stadt	170,91	17 473	17 208
590	09 5 77 177	Weißenburg i. Bay., Stadt	97,56	17 445	18 076
591	05 7 54 048	Versmold, Stadt	84,80	17 396	18 135
592	09 1 89 155	Traunstein, Stadt	48,58	17 349	18 171
593	07 3 38 025	Schifferstadt, Stadt	28,06	17 322	17 148
594	09 1 90 157	Weilheim i. OB, Stadt	55,51	17 294	15 545
595	06 6 34 022	Schwalmsstadt, Stadt	84,74	17 293	18 225
596	09 1 84 148	Unterhaching	10,36	17 260	13 995
597	10 0 43 116	Schiffweiler	21,31	17 245	19 985
598	08 1 17 019	Eislingen/ Fils, Stadt	16,42	17 217	18 032

4 Fläche und Bevölkerung der Gemeinden mit 5 000 Einwohnern und mehr
am 25.5.1987 und 27.5.1970 nach der Einwohnerzahl

Lfd.	Schlüssel-	Gemeinde	Fläche	Bevölkerung am	
Nr.	nummer		Km 2	25.5.1987	27.5.1970
642 Gemeinden mit 10 000 bis unter 20 000 Einwohnern					
599	06 4 38 013	Seligenstadt, Stadt	30,84	17 201	17 132
600	03 2 53 017	Uetze	140,34	17 183	16 448
601	08 2 15 106	Waghäusel, Stadt	42,84	17 107	16 439
602	05 5 54 056	Stadtlohn, Stadt	79,04	17 079	15 343
603	09 7 72 147	Gersthofen, Stadt	33,75	17 051	16 986
604	01 0 56 049	Uetersen, Stadt	11,07	16 997	16 985
605	05 9 74 020	Geseke, Stadt	97,45	16 958	18 181
606	05 3 66 044	Zülpich, Stadt	101,05	16 943	16 296
607	08 1 26 066	Öhringen, Stadt	67,78	16 942	15 964
608	07 3 34 501	Wörth am Rhein, Stadt	131,63	16 926	14 513
609	06 4 40 004	Büdingen, Stadt	122,83	16 902	16 438
610	05 5 66 068	Ochtrup, Stadt	105,61	16 873	15 978
611	03 3 56 009	Schwanewede	132,16	16 754	14 921
612	09 1 71 112	Burghausen, Stadt	18,57	16 736	18 153
613	05 9 66 012	Finnentrop	103,97	16 734	15 939
614	10 0 44 117	Schmelz	58,64	16 720	16 987
615	08 3 17 089	Oberkirch, Stadt	69,12	16 711	15 824
616	09 3 72 116	Cham, Stadt	80,69	16 692	17 115
617	09 1 84 123	Haar	13,34	16 645	11 074
618	01 0 55 012	Eutin, Stadt	41,39	16 640	17 332
619	05 7 62 004	Bad Driburg, Stadt	115,06	16 582	16 247
620	03 4 53 007	Friesoythe, Stadt	246,94	16 576	15 559
621	05 3 82 072	Wachtberg	49,67	16 563	11 593
622	05 5 70 044	Telgte, Stadt	90,22	16 555	13 719
623	05 3 78 012	Kürten	67,71	16 522	11 955
624	06 4 36 004	Flörsheim am Main, Stadt	22,95	16 515	14 939
625	06 6 33 026	Vellmar, Stadt	13,97	16 489	9 853
626	05 7 54 040	Steinhagen	56,16	16 486	14 258
627	07 3 32 002	Bad Dürkheim, Stadt	102,64	16 476	16 597
628	08 1 18 080	Kornthal-Münchingen, Stadt	20,71	16 476	16 113
629	03 2 54 028	Sarstedt, Stadt	42,91	16 463	17 092
630	03 4 57 022	Westoverledingen	111,91	16 456	14 817
631	05 9 70 016	Freudenberg, Stadt	54,45	16 438	14 096
632	05 3 82 004	Alfter	34,75	16 389	14 511
633	05 5 54 048	Rhede, Stadt	78,65	16 383	13 626
634	01 0 53 090	Mölin, Stadt	25,05	16 378	15 041
635	08 4 15 059	Pfullingen, Stadt	30,14	16 350	16 034
636	06 5 35 001	Alsfeld, Stadt	129,69	16 346	17 736
637	09 1 72 114	Bad Reichenhall, Stadt	39,43	16 342	17 392
638	05 3 82 064	Swisttal	62,26	16 341	9 256
639	05 3 78 008	Burscheid, Stadt	27,39	16 334	15 745
640	08 1 18 081	Remseck am Neckar	22,60	16 331	13 435
641	09 4 73 151	Neustadt b. Coburg, Stadt	61,88	16 320	18 472
642	05 7 66 032	Horn-Bad Meinberg, Stadt	90,17	16 318	16 048
643	05 7 58 008	Enger, Stadt	41,21	16 291	15 841
644	06 4 33 011	Riedstadt	73,75	16 283	14 738
645	03 4 61 002	Brake (Unterweser), Stadt	38,17	16 276	17 712
646	06 6 35 011	Frankenberg (Eder), Stadt	124,88	16 269	15 263
647	06 4 40 016	Nidda, Stadt	118,34	16 258	16 111
648	06 6 36 016	Witzenhausen, Stadt	126,69	16 244	16 650
649	09 7 71 113	Aichach, Stadt	92,98	16 202	13 440
650	10 0 42 116	Wadern, Stadt	110,97	16 158	16 370
651	06 4 32 019	Reinheim, Stadt	27,71	16 152	10 822
652	08 1 15 050	Weil der Stadt, Stadt	43,17	16 145	12 466
653	03 1 54 013	Königslutter am Elm, Stadt	130,57	16 143	16 620
654	03 1 55 012	Uslar, Stadt	113,40	16 121	18 478
655	08 2 26 032	Hockenheim, Stadt	34,85	16 112	15 542
656	03 2 53 006	Hemmingen	31,42	16 007	13 395
657	05 9 66 028	Wenden	72,55	15 995	13 773
658	05 1 70 052	Xanten, Stadt	72,37	15 974	14 947
659	06 4 32 022	Seeheim-Jugenheim	28,00	15 965	11 883
660	08 4 17 031	Hechingen, Stadt	66,43	15 962	15 707
661	03 1 56 009	Herzberg am Harz, Stadt	71,94	15 960	17 887
662	09 7 77 151	Marktoberdorf, Stadt	95,27	15 909	15 040
663	03 3 58 016	Münster, Stadt	193,42	15 896	17 757
664	05 9 78 016	Holzwickede	22,36	15 878	12 905
665	08 3 36 081	Schopfheim, Stadt	68,01	15 857	15 404
666	03 1 53 004	Clausthal-Zellerfeld, Bergstadt	33,95	15 823	15 466

4 Fläche und Bevölkerung der Gemeinden mit 5 000 Einwohnern und mehr
am 25.5.1987 und 27.5.1970 nach der Einwohnerzahl

Lfd. Nr.	Schlüssel- nummer	Gemeinde	Fläche Km 2	Bevölkerung am	
				25.5.1987	27.5.1970
642 Gemeinden mit 10 000 bis unter 20 000 Einwohnern					
667	08 4 16 025	Mössingen, Stadt	50,06	15 803	12 367
668	09 7 73 125	Dillingen a.d. Donau, Stadt	75,59	15 803	16 627
669	06 6 35 003	Bad Wildungen, Stadt	120,07	15 779	15 479
670	09 6 77 155	Lohr a. Main, Stadt	90,29	15 719	16 464
671	09 6 71 111	Alzenau i. UFr., Stadt	59,29	15 711	13 567
672	10 0 43 117	Spiesen-Elversberg	11,28	15 701	16 604
673	03 3 56 005	Lillienthal	72,07	15 643	12 499
674	05 3 82 016	Eitorf	70,06	15 591	14 566
675	10 0 41 516	Quierschied	20,22	15 588	17 467
676	03 3 58 019	Schneverdingen, Stadt	234,58	15 584	14 674
677	05 3 82 040	Neunkirchen-Seelscheid	50,64	15 566	9 504
678	08 4 35 057	Tettnang, Stadt	71,22	15 522	13 186
679	08 1 25 026	Eppingen, Stadt	88,59	15 462	14 657
680	05 9 70 020	Hilchenbach, Stadt	80,85	15 439	14 682
681	07 2 35 068	Konz, Stadt	44,55	15 433	12 510
682	06 4 36 006	Hochheim am Main, Stadt	19,43	15 382	11 432
683	05 3 74 040	Reichshof	114,64	15 368	15 063
684	07 1 40 501	Boppard, Stadt	75,14	15 356	15 665
685	07 1 37 203	Bendorf, Stadt	24,07	15 354	15 828
686	10 0 42 111	Beckingen	51,63	15 340	14 637
687	05 9 62 012	Halver, Stadt	77,38	15 322	15 413
688	05 5 66 016	Hörstel, Stadt	107,34	15 305	14 140
689	10 0 43 115	Ottweiler, Stadt	45,51	15 296	15 230
690	09 5 77 136	Gunzenhausen, Stadt	82,48	15 285	15 302
691	03 4 52 023	Südbrookmerland	96,82	15 281	14 050
692	05 3 66 004	Bad Münstereifel, Stadt	150,87	15 230	13 704
693	03 3 52 030	Langen	125,58	15 224	13 067
694	07 2 31 134	Wittlich, Stadt	49,21	15 224	14 225
695	06 6 32 003	Bebra, Stadt	93,63	15 189	15 456
696	08 4 36 009	Bad Waldsee, Stadt	108,48	15 171	12 845
697	06 4 39 003	Eltville am Rhein, Stadt	46,77	15 155	15 227
698	09 2 75 154	Vilshofen, Stadt	86,35	15 142	14 298
699	06 5 34 011	Kirchhain, Stadt	90,92	15 113	14 270
700	08 4 37 104	Sigmaringen, Stadt	92,86	15 109	14 884
701	09 1 73 147	Wolfratshausen, Stadt	8,77	15 090	12 881
702	08 2 26 013	Eberbach, Stadt	81,16	15 063	16 022
703	07 3 31 003	Alzey, Stadt	35,21	15 039	14 646
704	08 4 26 070	Laupheim, Stadt	61,79	15 014	14 099
705	01 0 57 062	Preetz, Stadt	14,40	14 997	14 703
706	01 0 56 044	Schenefeld, Stadt	9,99	14 985	15 063
707	08 2 15 101	Pfinztal	31,06	14 946	14 874
708	05 7 62 016	Brakei, Stadt	173,66	14 893	14 621
709	09 1 84 145	Taufkirchen	22,32	14 891	1 604
710	01 0 62 018	Glinde, Stadt	11,21	14 890	9 078
711	08 4 37 100	Saulgau, Stadt	97,33	14 874	15 382
712	05 3 58 028	Kreuzau	41,78	14 870	12 529
713	05 9 62 028	Kierspe, Stadt	71,62	14 864	13 500
714	10 0 42 112	Losheim	96,79	14 858	14 068
715	07 1 31 077	Sinzig, Stadt	41,01	14 840	12 048
716	09 5 73 122	Oberasbach	12,12	14 833	12 911
717	08 2 25 014	Buchen (Odenwald), Stadt	138,99	14 832	14 100
718	08 1 18 076	Sachsenheim, Stadt	57,92	14 794	12 218
719	05 7 62 008	Beverungen, Stadt	97,80	14 791	14 904
720	06 4 33 005	Ginsheim-Gustavsburg	13,94	14 772	15 494
721	06 4 34 005	Königstein im Taunus, Stadt	25,07	14 770	14 663
722	05 3 74 044	Waldröhl, Stadt	63,02	14 765	13 681
723	05 3 74 016	Hückeswagen, Stadt	50,46	14 759	13 124
724	05 7 66 056	Oerlinghausen, Stadt	32,70	14 757	13 276
725	03 3 52 032	Loxstedt	156,52	14 730	12 110
726	06 4 31 005	Bürstadt, Stadt	34,47	14 719	15 039
727	05 9 70 028	Bad Laasphe, Stadt	135,74	14 713	15 710
728	09 2 73 137	Kelheim, Stadt	76,84	14 701	15 419
729	06 6 35 002	Arolsen, Stadt	126,32	14 686	14 722
730	06 4 35 021	Nidderau, Stadt	46,73	14 646	11 415
731	09 1 83 128	Mühlendorf a. Inn, Stadt	29,43	14 636	14 523
732	10 0 44 114	Rehlingen	61,15	14 629	13 717
733	03 1 54 019	Schöningen, Stadt	35,36	14 629	18 212
734	05 5 54 016	Gescher, Stadt	80,50	14 619	13 137

4 Fläche und Bevölkerung der Gemeinden mit 5 000 Einwohnern und mehr
am 25.5.1987 und 27.5.1970 nach der Einwohnerzahl

Lfd. Nr.	Schlüssel- nummer	Gemeinde	Fläche Km 2	Bevölkerung am	
				25.5.1987	27.5.1970

642 Gemeinden mit 10 000 bis unter 20 000 Einwohnern

735	09 1 85 158	Schrobenhausen, Stadt	75,31	14 618	15 155
736	08 3 37 096	Bad Säckingen, Stadt	25,33	14 613	14 393
737	06 5.31 014	Pohlheim, Stadt	38,00	14 599	11 967
738	08 1 17 018	Ebersbach an der Fils, Stadt	26,27	14 596	13 789
739	09 6 77 148	Karlstadt, Stadt	98,03	14 584	13 911
740	01 0 60 005	Bad Segeberg, Stadt	19,11	14 584	12 710
741	06 4 36 011	Schwalbach am Taunus, Stadt	6,47	14 570	13 868
742	05 1 66 024	Schwalmtal	48,12	14 551	14 111
743	06 6 33 013	Hofgeismar, Stadt	86,36	14 469	13 346
744	05 9 58 036	Olsberg, Stadt	117,79	14 464	13 740
745	05 5 58 044	Senden	109,23	14 462	9 889
746	08 1 25 006	Bad Rappenau, Stadt	73,57	14 461	12 484
747	03 2 51 012	Diepholz, Stadt	104,48	14 458	14 844
748	05 5 58 032	Nottuln	85,36	14 457	10 566
749	08 1 28 139	Lauda-Königshofen, Stadt	94,47	14 456	14 806
750	08 1 16 071	Wendlingen am Neckar, Stadt	12,15	14 414	13 666
751	01 0 55 032	Neustadt in Holstein, Stadt	19,68	14 401	15 180
752	03 4 51 004	Edewecht	113,45	14 398	12 195
753	08 2 37 004	Baiersbronn	189,70	14 389	14 504
754	03 4 57 021	Weener, Stadt	81,39	14 357	13 614
755	10 0 41 517	Riegelsberg	14,70	14 349	14 068
756	01 0 56 018	Halstenbek	12,58	14 338	10 333
757	05 7 66 016	Blomberg, Stadt	99,11	14 327	14 656
758	05 7 70 012	Hille	103,02	14 256	14 777
759	09 1 78 143	Moosburg a.d. Isar, Stadt	43,85	14 251	13 050
760	06 5 34 004	Biedenkopf, Stadt	90,33	14 244	15 224
761	05 7 58 020	Kirchlengern	33,78	14 238	13 954
762	06 4 37 011	Michelstadt, Stadt	86,97	14 183	13 293
763	03 4 57 018	Rhauderfehn	102,91	14 139	12 713
764	07 1 31 070	Remagen, Stadt	33,16	14 130	13 658
765	09 1 78 145	Neufahrn b. Freising	45,51	14 120	8 735
766	08 2 16 017	Gernsbach, Stadt	82,09	14 115	13 674
767	08 3 26 052	Sankt Georgen im Schwarzwald, Stadt	59,85	14 103	15 296
768	10 0 44 116	Saarwellingen	41,65	14 089	14 235
769	03 1 57 007	Vechede	75,88	14 079	12 647
770	05 9 70 036	Neunkirchen	39,60	14 055	13 935
771	08 3 25 045	Oberndorf am Neckar, Stadt	55,93	14 050	14 418
772	05 7 58 032	Spenge, Stadt	40,24	14 043	12 787
773	06 6 34 009	Homberg (Efze), Kreisstadt	99,93	14 028	14 139
774	06 6 34 001	Borken (Hessen), Stadt	82,24	14 004	14 448
775	06 5 35 011	Lauterbach (Hessen), Kreisstadt	102,00	13 994	14 927
776	06 4 32 002	Babenhausen, Stadt	66,87	13 975	12 696
777	03 3 53 026	Neu Wulmstorf	56,15	13 964	10 011
778	06 4 35 025	Schlüchtern, Stadt	113,32	13 958	13 695
779	03 2 51 007	Bassum, Stadt	168,54	13 860	14 060
780	09 2 79 112	Dingolfing, Stadt	44,04	13 856	13 314
781	05 1 66 008	Grefrath	30,95	13 848	13 356
782	09 1 87 150	Kolbermoor, Stadt	19,80	13 835	10 661
783	01 0 55 040	Stockelsdorf	56,66	13 826	9 615
784	09 5 76 151	Wendelstein, Markt	50,01	13 809	9 754
785	08 2 26 105	Edingen-Neckarhausen	12,04	13 806	13 026
786	09 1 73 112	Bad Tölz, Stadt	30,95	13 798	12 986
787	08 1 19 093	Kernen im Remstal	15,06	13 776	13 164
788	06 6 31 017	Künzell	30,29	13 765	10 189
789	05 7 66 036	Kalletal	112,45	13 756	14 080
790	09 6 73 114	Bad Neustadt a.d. Saale, Stadt	36,89	13 751	14 625
791	05 3 66 040	Weilerswist	57,18	13 722	11 075
792	06 6 34 005	Fritzlar, Stadt	88,79	13 713	15 156
793	01 0 55 035	Ratekau	59,60	13 705	11 373
794	08 2 26 056	Neckargemünd, Stadt	26,15	13 701	11 763
795	03 4 56 001	Bad Bentheim, Stadt	100,15	13 697	12 944
796	03 2 54 005	Bad Salzdetfurth, Stadt	67,09	13 670	14 683
797	09 1 74 126	Karlsfeld	15,58	13 650	11 687
798	08 3 15 074	Müllheim, Stadt	57,91	13 640	11 600
799	03 1 53 007	Langelshiem, Stadt	48,67	13 625	14 335
800	03 4 58 014	Wildeshausen, Stadt	89,49	13 623	10 746
801	06 4 38 004	Hainburg	15,94	13 560	11 094
802	09 7 72 125	Bobingen, Stadt	50,28	13 553	12 461

4 Fläche und Bevölkerung der Gemeinden mit 5 000 Einwohnern und mehr
am 25.5.1987 und 27.5.1970 nach der Einwohnerzahl

Lfd. Nr.	Schlüssel- nummer	Gemeinde	Fläche Km 2	Bevölkerung am	
				25.5.1987	27.5.1970
642 Gemeinden mit 10 000 bis unter 20 000 Einwohnern					
803	07 3 34 007	Germersheim, Stadt	21,30	13 530	11 106
804	08 1 18 078	Freiberg am Neckar, Stadt	13,14	13 525	11 052
805	09 6 71 122	Großostheim, Markt	44,29	13 514	12 788
806	03 4 58 013	Wardenburg	118,59	13 508	11 046
807	05 9 58 048	Winterberg, Stadt	147,84	13 495	12 484
808	08 2 26 009	Brühl	10,19	13 494	10 924
809	05 7 70 040	Rahden, Stadt	134,72	13 452	13 946
810	09 1 72 118	Freilassing, Stadt	14,79	13 451	11 382
811	09 7 75 129	Illertissen, Stadt	36,30	13 438	11 969
812	06 4 32 004	Dieburg, Stadt	23,60	13 436	11 394
813	05 9 74 016	Erwitte, Stadt	89,29	13 410	12 666
814	05 9 70 008	Burbach	79,66	13 405	13 133
815	08 1 15 041	Renningen, Stadt	31,13	13 393	10 396
816	06 4 33 007	Kelsterbach, Stadt	15,40	13 331	14 954
817	06 6 36 006	Hessisch Lichtenau, Stadt	105,87	13 288	14 323
818	09 4 72 175	Pegnitz, Stadt	99,98	13 282	14 134
819	08 1 19 044	Murrhardt, Stadt	71,14	13 274	13 344
820	08 3 35 079	Stockach, Stadt	69,75	13 268	12 137
821	09 5 73 127	Stein, Stadt	19,51	13 267	9 612
822	06 6 32 018	Rotenburg a.d. Fulda, Stadt	79,83	13 259	13 454
823	08 2 15 096	Karlsbad	38,01	13 239	10 977
824	09 7 77 129	Füssen, Stadt	43,53	13 212	11 722
825	06 6 34 014	Melsungen, Stadt	63,10	13 186	12 989
826	08 4 25 141	Blaustein	55,56	13 146	12 954
827	01 0 56 043	Reilingen	13,19	13 140	11 991
828	06 6 31 015	Hünfeld, Stadt	119,74	13 122	13 678
829	05 1 66 004	Brüggen	61,12	13 113	11 637
830	03 1 52 004	Bovenden, Flecken	63,54	13 110	10 342
831	03 2 53 012	Pattensen, Stadt	66,79	13 080	11 473
832	08 2 26 095	Walldorf, Stadt	19,91	13 071	12 935
833	03 4 60 002	Damme, Stadt	104,45	13 029	10 883
834	09 7 80 124	Immenstadt i. Allgäu, Stadt	81,41	12 968	13 920
835	08 2 26 018	Eppelheim	5,70	12 956	11 731
836	09 1 90 141	Penzberg, Stadt	25,72	12 949	10 958
837	03 1 56 002	Bad Lauterberg im Harz, Stadt	41,54	12 940	14 573
838	09 1 88 121	Gilching	31,67	12 913	8 345
839	08 2 26 082	Schriesheim, Stadt	31,67	12 913	10 343
840	06 4 32 016	Ober-Ramstadt, Stadt	41,88	12 905	11 900
841	06 6 31 020	Petersberg	35,51	12 904	11 200
842	01 0 51 011	Brunsbüttel, Stadt	65,24	12 871	12 500
843	09 3 75 190	Regenstauf, Markt	96,12	12 849	10 141
844	08 1 19 090	Remshalden	15,15	12 836	11 473
845	03 2 53 019	Wennigsen (Deister)	53,76	12 831	11 325
846	05 3 78 020	Odenthal	39,97	12 811	9 138
847	09 1 84 120	Gräfelting	9,58	12 792	12 781
848	08 4 36 049	Isny im Allgäu, Stadt	85,35	12 757	11 741
849	03 3 56 008	Ritterhude	32,83	12 736	12 216
850	06 4 32 014	Mühlthal	25,33	12 736	10 589
851	05 7 70 044	Stemwede	167,11	12 701	13 730
852	05 7 66 048	Leopoldshöhe	36,94	12 699	10 320
853	03 2 53 005	Gehrden, Stadt	43,10	12 676	12 324
854	03 4 55 007	Jever, Stadt	41,85	12 675	12 045
855	06 4 35 009	Freigericht	33,42	12 649	12 128
856	01 0 60 044	Kaltenkirchen, Stadt	22,19	12 640	7 163
857	05 1 70 016	Hünxe	106,80	12 638	9 067
858	08 2 15 102	Eggenstein-Leopoldshafen	26,11	12 630	8 650
859	05 7 54 020	Herzebrock-Clarholz	79,24	12 626	11 256
860	09 5 74 112	Altdorf b. Nürnberg, Stadt	48,59	12 612	9 652
861	05 7 74 024	Hövelhof	70,64	12 599	10 707
862	05 3 66 036	Schleiden, Stadt	120,01	12 597	11 442
863	08 1 18 049	Marbach am Neckar, Stadt	18,05	12 586	11 945
864	09 1 87 117	Bad Aibling, Stadt	41,53	12 583	10 860
865	08 2 15 097	Kraichtal, Stadt	80,58	12 576	12 296
866	10 0 41 514	Kleinblittersdorf	26,25	12 567	12 767
867	10 0 46 118	Tholey	57,57	12 524	11 816
868	06 4 33 002	Bischofsheim	9,03	12 516	10 154
869	05 3 54 028	Simmerath	111,45	12 511	10 872
870	06 5 33 017	Weilburg, Stadt	57,46	12 506	13 140

4 Fläche und Bevölkerung der Gemeinden mit 5 000 Einwohnern und mehr
am 25.5.1987 und 27.5.1970 nach der Einwohnerzahl

Lfd.	Schlüssel-	Gemeinde	Fläche	Bevölkerung am	
Nr.	nummer		Km 2	25.5.1987	27.5.1970
642 Gemeinden mit 10 000 bis unter 20 000 Einwohnern					
871	08 2 26 031	Hemsbach, Stadt	12,86	12 502	9 550
872	09 1 84 130	Ismaning	40,16	12 498	8 038
873	03 4 52 014	Krummhörn	152,80	12 477	11 939
874	08 2 26 076	Sandhausen	14,55	12 470	10 207
875	06 5 32 021	Solms, Stadt	34,04	12 442	11 851
876	08 1 18 050	Markgröningen, Stadt	28,16	12 412	11 278
877	05 5 58 004	Ascheberg	106,28	12 381	10 307
878	05 3 74 032	Nümbrecht	71,82	12 347	10 050
879	05 1 54 004	Bedburg-Hau	63,96	12 323	13 064
880	08 3 36 105	Grenzach-Wyhlen	17,32	12 316	11 887
881	09 5 77 173	Treuchtlingen, Stadt	103,38	12 285	12 761
882	03 4 59 012	Bissendorf	96,36	12 266	10 541
883	05 1 54 052	Straelen, Stadt	73,69	12 265	10 680
884	08 2 15 110	Waldbronn	11,35	12 257	8 300
885	06 6 33 017	Lohfelden	16,39	12 233	10 841
886	03 3 51 004	Bergen, Stadt	163,71	12 230	12 339
887	05 3 70 036	Wassenberg, Stadt	42,46	12 229	12 126
888	06 6 33 028	Wolfhagen, Stadt	111,94	12 199	11 912
889	09 1 87 122	Bruckmühl, Markt	50,23	12 196	9 970
890	09 7 78 116	Bad Wörishofen, Stadt	57,81	12 195	11 327
891	05 1 70 036	Schermbach	110,69	12 185	8 766
892	09 7 75 162	Vöhringen, Stadt	23,36	12 168	12 814
893	08 4 36 010	Bad Wurzach, Stadt	182,26	12 144	11 160
894	08 1 16 056	Plochingen, Stadt	10,66	12 140	12 953
895	09 5 74 123	Feucht, Markt	9,19	12 139	9 982
896	05 7 62 032	Steinheim, Stadt	75,67	12 132	11 834
897	03 4 59 003	Bad Essen	103,21	12 121	11 529
898	10 0 41 511	Friedrichsthal, Stadt	9,09	12 120	13 932
899	08 1 35 020	Herbrechtingen, Stadt	58,63	12 116	12 048
900	03 3 61 009	Oyten	63,47	12 104	8 038
901	05 3 58 036	Linnich, Stadt	65,47	12 098	12 709
902	05 7 66 028	Extertal	92,52	12 098	12 817
903	08 1 17 051	Uhingen	24,78	12 090	11 986
904	07 3 32 024	Grünstadt, Stadt	18,10	12 081	10 582
905	05 3 58 004	Aldenhoven	44,26	12 074	13 560
906	08 2 26 037	Ketsch	16,53	12 069	8 674
907	01 0 58 092	Kronshagen	5,34	12 066	9 993
908	07 3 38 019	Mutterstadt	20,48	12 063	8 306
909	06 4 39 011	Niedernhausen	35,12	12 055	7 417
910	06 5 33 003	Bad Camberg, Stadt	54,66	12 045	10 901
911	06 6 33 009	Fulda	33,65	12 040	11 203
912	09 4 73 159	Rödental	49,97	12 037	11 868
913	08 3 15 006	Bad Krozingen	35,66	12 016	8 319
914	03 4 58 010	Hude (Oldenburg)	124,60	12 008	10 850
915	06 4 36 002	Eppstein, Stadt	24,20	11 999	7 378
916	09 1 76 123	Eichstätt, Stadt	47,78	11 978	12 958
917	08 3 37 116	Wehr, Stadt	35,66	11 931	11 264
918	03 2 54 026	Nordstemmen	60,09	11 927	11 895
919	03 4 59 020	Hagen am Teutoburger Wald	34,49	11 926	11 058
920	09 6 71 130	Hösbach	30,59	11 925	11 050
921	05 3 58 032	Langerwehe	41,49	11 919	10 377
922	09 5 74 152	Röthenbach a.d. Pegnitz, Stadt	13,13	11 899	11 325
923	05 7 74 008	Bad Lippspringe, Stadt	50,94	11 891	9 726
924	03 1 57 003	Ilse	28,45	11 884	13 029
925	09 2 75 126	Hauzenberg, Stadt	82,80	11 857	11 319
926	09 7 78 173	Mindelheim, Stadt	56,44	11 849	11 672
927	10 0 42 114	Mettlach	77,93	11 848	13 182
928	08 2 15 046	Malsch	51,24	11 844	11 796
929	10 0 43 113	Merchweiler	12,79	11 831	13 213
930	08 1 25 005	Bad Friedrichshall, Stadt	24,70	11 815	11 498
931	05 9 66 016	Kirchhundem	147,88	11 813	11 875
932	01 0 53 100	Ratzeburg, Stadt	30,29	11 786	11 829
933	08 4 17 013	Burladingen, Stadt	123,32	11 766	12 264
934	08 1 16 072	Wernau (Neckar), Stadt	10,89	11 765	12 552
935	09 7 74 150	Krumbach (Schwaben), Stadt	44,65	11 757	11 969
936	06 5 31 008	Hungen, Stadt	86,75	11 745	11 730
937	06 5 31 006	Grünberg, Stadt	89,24	11 743	11 054
938	09 7 72 202	Stadtbergen, Markt	11,48	11 713	9 934

4 Fläche und Bevölkerung der Gemeinden mit 5 000 Einwohnern und mehr
am 25.5.1987 und 27.5.1970 nach der Einwohnerzahl

Lfd. Nr.	Schlüssel- nummer	Gemeinde	Fläche Km 2	Bevölkerung am	
				25.5.1987	27.5.1970
642 Gemeinden mit 10 000 bis unter 20 000 Einwohnern					
939	03 1 55 003	Dassel, Stadt	112,98	11 710	13 484
940	05 3 58 048	Niederzier	63,40	11 698	10 534
941	09 4 75 154	Münchberg, Stadt	68,79	11 668	13 577
942	06 5 34 007	Dautphetal	72,03	11 667	11 394
943	08 1 28 115	Tauberbischofsheim, Stadt	69,04	11 666	11 982
944	03 1 51 040	Wittingen, Stadt	224,95	11 656	13 027
945	09 5 72 121	Eckental, Markt	29,71	11 612	7 363
946	05 5 70 016	Drensteinfurt, Stadt	106,21	11 603	10 296
947	08 1 26 046	Künzelsau, Stadt	75,16	11 600	12 241
948	09 1 84 119	Garching b. München	28,16	11 587	7 469
949	05 9 62 056	Schalksmühle	38,20	11 576	10 853
950	08 4 25 072	Langenau, Stadt	75,04	11 560	10 631
951	08 1 18 003	Asperg, Stadt	5,80	11 547	12 086
952	05 5 70 048	Wadersloh	116,70	11 509	11 124
953	09 6 72 127	Hammelburg, Stadt	128,92	11 488	13 071
954	09 5 74 132	Hersbruck, Stadt	22,89	11 479	10 478
955	10 0 45 116	Mandelbachtal	57,69	11 435	11 213
956	05 5 66 060	Neuenkirchen	48,27	11 435	10 216
957	09 6 79 170	Ochsenfurt, Stadt	63,52	11 427	11 911
958	10 0 44 119	Überherrn	34,30	11 406	11 470
959	08 2 26 038	Ladenburg, Stadt	19,01	11 395	9 799
960	05 3 54 020	Monschau, Stadt	94,66	11 363	10 973
961	05 9 74 056	Wickede (Ruhr)	25,20	11 363	10 943
962	08 3 27 049	Trossingen, Stadt	24,24	11 358	11 386
963	05 9 58 008	Bestwig	69,28	11 354	12 128
964	06 5 32 001	Aßlar, Stadt	43,59	11 352	11 123
965	03 2 51 042	Twistringen, Stadt	114,22	11 345	11 806
966	06 5 31 011	Lich, Stadt	77,61	11 344	11 265
967	06 4 35 023	Rodenbach	16,71	11 333	6 698
968	03 1 53 013	Vienenburg, Stadt	71,14	11 333	12 973
969	01 0 61 029	Glückstadt, Stadt	22,78	11 322	12 501
970	08 1 36 010	Bopfingen, Stadt	77,00	11 322	12 089
971	06 4 33 010	Raunheim, Stadt	12,61	11 319	13 546
972	08 4 15 078	Bad Urach, Stadt	55,47	11 311	11 391
973	05 3 82 036	Much	78,08	11 309	7 678
974	09 2 79 122	Landau a.d. Isar, Stadt	84,68	11 299	10 892
975	03 4 52 006	Großefehn	127,22	11 288	11 170
976	08 4 15 053	Münsingen, Stadt	116,01	11 266	10 896
977	10 0 46 112	Marpingen	39,67	11 251	10 947
978	03 3 52 050	Schiffdorf	113,56	11 248	9 287
979	08 3 16 009	Denzlingen	16,97	11 239	6 458
980	05 3 74 024	Marienheide	55,01	11 236	11 105
981	01 0 53 116	Schwarzenbek, Stadt	11,55	11 209	9 322
982	05 9 62 048	Neuenrade, Stadt	54,12	11 197	9 045
983	09 5 75 112	Bad Windsheim, Stadt	78,35	11 195	11 346
984	08 1 25 110	Obersulm	31,07	11 191	9 105
985	05 9 62 008	Balve, Stadt	74,75	11 190	9 736
986	09 2 75 141	Pocking, Stadt	68,98	11 152	9 283
987	09 1 84 131	Kirchheim b. München	15,51	11 146	2 005
988	03 2 51 040	Sulingen, Stadt	110,61	11 144	11 658
989	05 1 62 028	Rommerskirchen	60,23	11 134	10 455
990	09 6 74 147	Haßfurt, Stadt	52,71	11 121	10 887
991	05 7 70 016	Hüllhorst	44,73	11 093	11 128
992	03 1 58 006	Cremlingen	59,26	11 089	9 502
993	06 4 35 002	Bad Soden-Salmünster, Stadt	58,62	11 088	9 656
994	06 4 32 015	Münster	20,78	11 078	8 930
995	09 5 71 193	Rothenburg ob der Tauber, Stadt	41,76	11 059	12 267
996	09 1 75 122	Grafing b. München, Stadt	29,57	11 039	9 426
997	09 5 72 135	Höchstädt a.d. Aisch, Stadt	70,84	11 034	8 231
998	05 5 54 044	Reken	77,15	11 015	9 598
999	09 2 76 138	Regen, Stadt	65,17	11 001	10 638
1000	05 9 74 036	Rüthen, Stadt	158,10	10 999	11 009
1001	06 5 34 010	Gladenbach, Stadt	72,28	10 995	10 935
1002	06 4 31 016	Lorsch, Stadt	25,23	10 981	10 243
1003	03 1 55 001	Bad Gandersheim, Stadt	90,41	10 977	11 966
1004	06 4 35 012	Gründau	67,63	10 975	9 201
1005	03 2 54 008	Bockenem, Stadt	109,38	10 973	12 429
1006	06 5 31 003	Buseck	38,67	10 965	8 805

4 Fläche und Bevölkerung der Gemeinden mit 5 000 Einwohnern und mehr
am 25.5.1987 und 27.5.1970 nach der Einwohnerzahl

Lfd. Nr.	Schlüssel- nummer	Gemeinde	Fläche Km 2	Bevölkerung am	
				25.5.1987	27.5.1970
642 Gemeinden mit 10 000 bis unter 20 000 Einwohnern					
1007	08 1 17 015	Donzdorf, Stadt	39,82	10 963	9 605
1008	06 5 31 018	Wettenberg	42,97	10 962	9 817
1009	06 6 34 003	Felsberg, Stadt	83,28	10 945	10 985
1010	06 4 34 011	Usingen, Stadt	55,86	10 927	8 360
1011	08 2 15 066	Philippsburg, Stadt	50,58	10 922	10 369
1012	09 3 75 165	Lappersdorf	31,53	10 908	8 021
1013	05 9 74 024	Lippetal	126,56	10 904	9 282
1014	07 1 43 048	Montabaur, Stadt	33,61	10 903	10 284
1015	09 5 75 153	Neustadt a.d. Aisch, Stadt	61,23	10 903	11 520
1016	09 2 77 116	Eggenfelden, Stadt	44,35	10 897	10 630
1017	03 4 53 011	Löningen, Stadt	143,01	10 889	10 646
1018	01 0 62 006	Bargteheide, Stadt	15,83	10 871	7 302
1019	06 4 39 012	Oestrich-Winkel, Stadt	59,55	10 860	10 799
1020	09 7 75 164	Weißenhorn, Stadt	53,41	10 856	10 295
1021	05 1 54 028	Kerken	57,99	10 846	9 828
1022	08 4 25 020	Blaubeuren, Stadt	79,14	10 842	11 709
1023	08 4 35 035	Meckenbeuren	31,90	10 833	8 838
1024	06 4 33 003	Büttelborn	30,01	10 831	8 126
1025	09 6 71 143	Mömbris, Markt	35,91	10 830	10 309
1026	05 5 70 040	Sendenhorst, Stadt	96,52	10 809	8 887
1027	03 4 54 019	Haselünne, Stadt	159,19	10 809	10 140
1028	08 4 25 039	Erbach	63,29	10 797	9 077
1029	03 4 52 025	Wiesmoor	82,95	10 789	9 729
1030	09 1 82 120	Holzkirchen, Markt	48,24	10 788	8 125
1031	08 1 25 013	Brackenheim, Stadt	45,76	10 783	9 813
1032	01 0 53 083	Lauenburg/ Elbe, Stadt	9,55	10 783	11 319
1033	06 4 33 014	Trebur	50,14	10 777	9 103
1034	08 3 15 113	Titisee-Neustadt, Stadt	89,66	10 772	10 947
1035	03 2 52 001	Aerzen, Flecken	105,06	10 744	11 214
1036	03 4 58 007	Großenkneten	176,17	10 737	10 827
1037	05 1 66 020	Niederkrüchten	67,07	10 736	8 946
1038	08 2 15 064	Östringen, Stadt	53,22	10 735	10 514
1039	03 3 61 006	Langwedel, Flecken	76,11	10 733	8 762
1040	07 2 32 018	Bitburg, Stadt	47,48	10 720	10 119
1041	03 2 52 005	Emmerthal	114,94	10 712	11 163
1042	03 2 52 008	Salzhemmendorf, Flecken	94,31	10 711	12 107
1043	03 4 59 008	Beim	46,65	10 698	8 559
1044	08 3 17 034	Gengenbach, Stadt	61,91	10 697	10 218
1045	06 4 39 004	Geisenheim, Stadt	40,33	10 694	10 887
1046	05 7 66 052	Lügde, Stadt	88,73	10 691	10 637
1047	05 1 54 020	Issum	54,50	10 680	8 730
1048	09 1 90 139	Peißenberg, Markt	32,68	10 675	10 309
1049	08 2 26 028	Heddesheim	14,24	10 660	8 926
1050	09 2 73 147	Mainburg, Stadt	61,67	10 657	10 010
1051	08 1 18 071	Tamm	8,78	10 646	4 917
1052	08 3 16 043	Teningen	40,28	10 640	9 755
1053	06 4 37 006	Erbach, Kreisstadt	61,54	10 640	10 074
1054	09 5 71 136	Dinkelsbühl, Stadt	75,13	10 630	10 711
1055	09 1 71 111	Altötting, Stadt	21,59	10 624	11 325
1056	09 5 71 145	Feuchtwangen, Stadt	137,37	10 603	10 658
1057	06 4 31 021	Wald-Michelbach	74,35	10 581	9 299
1058	05 1 54 024	Kalkar, Stadt	87,84	10 581	9 650
1059	08 4 35 034	Markdorf, Stadt	40,92	10 578	8 143
1060	08 1 27 025	Gaildorf, Stadt	62,56	10 571	10 061
1061	10 0 46 114	Nohfelden	100,70	10 570	10 391
1062	03 4 51 008	Wiefelstede	105,98	10 566	8 289
1063	06 4 35 007	Erlensee	18,59	10 561	10 251
1064	05 1 70 004	Alpen	59,54	10 553	9 348
1065	06 4 35 017	Langenselbold, Stadt	26,26	10 536	9 761
1066	06 5 31 012	Linden, Stadt	22,78	10 527	8 279
1067	08 2 26 103	Sankt Leon-Rot	25,56	10 526	9 019
1068	03 4 52 012	Ihlow	123,01	10 499	9 160
1069	03 3 57 057	Zeven, Stadt	73,89	10 499	9 862
1070	09 3 76 119	Burglengenfeld, Stadt	81,73	10 498	10 547
1071	09 1 77 115	Dorfen, Stadt	99,55	10 477	10 007
1072	06 5 33 007	Hadamar, Stadt	40,97	10 472	10 705
1073	03 3 59 013	Drochtersen	126,75	10 452	10 164
1074	09 7 72 200	Schwabmünchen, Stadt	55,50	10 433	9 200

4 Fläche und Bevölkerung der Gemeinden mit 5 000 Einwohnern und mehr
am 25.5.1987 und 27.5.1970 nach der Einwohnerzahl

Lfd. Nr.	Schlüssel- nummer	Gemeinde	Fläche Km 2	Bevölkerung am	
				25.5.1987	27.5.1970
642 Gemeinden mit 10 000 bis unter 20 000 Einwohnern					
1075	09 2 71 141	Osterhofen, Stadt	111,20	10 428	10 016
1076	09 3 72 153	Roding, Stadt	113,70	10 422	9 943
1077	05 9 66 008	Drolshagen, Stadt	67,14	10 419	9 269
1078	08 3 25 057	Sulz am Neckar, Stadt	87,60	10 407	11 098
1079	08 1 35 015	Gerstetten	92,42	10 407	10 042
1080	03 3 58 008	Fallingbostal, Stadt	62,59	10 406	9 999
1081	03 4 55 027	Zetel	81,09	10 404	10 322
1082	09 2 71 146	Plattling, Stadt	35,78	10 404	10 256
1083	08 1 16 047	Neuhausen auf den Fildern	12,47	10 398	8 676
1084	08 3 15 047	Gundelfingen	14,27	10 389	6 145
1085	06 4 32 020	Roßdorf	20,60	10 387	9 925
1086	06 6 33 015	Kaufungen	26,09	10 387	10 181
1087	08 2 26 062	Oftersheim	12,77	10 382	8 398
1088	05 9 74 048	Welver	85,59	10 378	9 223
1089	08 2 25 109	Walldürn, Stadt	105,87	10 375	11 296
1090	05 7 70 036	Preußisch Oldendorf, Stadt	69,69	10 373	10 520
1091	08 2 16 009	Durmshausen	26,16	10 368	9 353
1092	01 0 57 057	Plön, Stadt	35,94	10 353	10 504
1093	10 0 41 512	Großrosseln	25,20	10 339	10 799
1094	08 3 26 003	Bad Dürrenheim, Stadt	62,10	10 336	8 323
1095	08 4 37 088	Pfullendorf, Stadt	90,56	10 326	8 721
1096	09 1 90 140	Peiting, Markt	75,16	10 319	9 664
1097	03 3 53 029	Rosengarten	63,66	10 303	8 563
1098	09 2 77 138	Pfarrkirchen, Stadt	52,32	10 275	9 515
1099	05 7 74 012	Borchen	77,06	10 272	7 922
1100	09 1 89 157	Trostberg, Stadt	51,54	10 251	10 116
1101	03 3 57 041	Scheeßel	149,70	10 250	9 460
1102	06 4 35 028	Steinau an der Straße, Stadt	104,86	10 236	10 006
1103	03 2 54 020	Harsum	49,89	10 218	9 952
1104	03 1 57 001	Edemissen	103,60	10 213	10 011
1105	06 4 31 004	Birkenau	24,55	10 209	9 140
1106	05 5 66 056	Mettingen	40,61	10 206	10 026
1107	03 3 59 028	Jork	62,28	10 205	7 437
1108	01 0 62 009	Barsbüttel	24,68	10 189	5 769
1109	09 1 90 148	Schongau, Stadt	21,36	10 182	11 006
1110	08 3 17 031	Friesenheim	46,60	10 168	9 859
1111	07 1 32 006	Betzdorf, Stadt	9,57	10 154	10 486
1112	03 2 57 028	Obernkirchen, Stadt	32,48	10 149	11 718
1113	08 1 15 015	Gärtringen	20,20	10 147	6 355
1114	08 2 15 084	Ubstadt-Weiher	36,46	10 146	9 047
1115	08 2 35 079	Wildbad im Schwarzwald, Stadt	105,26	10 133	12 324
1116	03 3 53 035	Tostedt	48,23	10 132	6 615
1117	09 2 76 148	Zwiesel, Stadt	40,98	10 128	10 179
1118	09 5 76 127	Hilpoltstein, Stadt	89,44	10 127	9 002
1119	09 4 75 136	Helmbrechts, Stadt	58,65	10 126	12 405
1120	03 3 51 024	Winsen (Aller)	155,37	10 126	7 428
1121	03 1 54 014	Lehre	71,47	10 124	8 987
1122	05 7 54 052	Werther (Westf.), Stadt	35,29	10 115	9 510
1123	01 0 58 034	Büdelndorf	5,16	10 114	10 434
1124	03 3 57 051	Visselhövede, Stadt	158,81	10 111	9 510
1125	03 1 57 005	Lengede	34,09	10 107	9 259
1126	06 4 35 029	Wächtersbach, Stadt	50,73	10 095	9 028
1127	09 7 76 117	Lindenberg i. Allgäu, Stadt	11,84	10 075	9 888
1128	01 0 59 120	Harrislee	18,84	10 065	6 406
1129	05 5 66 048	Lotte	37,20	10 060	8 353
1130	07 3 38 005	Böhl-Iggelheim	32,85	10 054	9 488
1131	09 6 77 131	Gemünden a. Main, Stadt	74,99	10 050	10 024
1132	09 1 84 135	Oberschleißheim	30,59	10 034	9 287
1133	03 4 59 030	Quakenbrück, Stadt	17,95	10 028	9 647
1134	07 2 31 502	Morbach	122,15	10 014	9 473
1135	08 3 26 005	Blumberg, Stadt	98,69	10 012	10 621
1136	06 6 31 018	Neuhof	90,28	10 011	9 876
1137	09 1 79 134	Maisach	53,57	10 007	7 778
ZUSAMMEN ...			41 039,34	8 854 112	8 172 119

4 Fläche und Bevölkerung der Gemeinden mit 5 000 Einwohnern und mehr
am 25.5.1987 und 27.5.1970 nach der Einwohnerzahl

Lfd. Nr.	Schlüssel- nummer	Gemeinde	Fläche Km 2	Bevölkerung am	
				25.5.1987	27.5.1970

457 Gemeinden mit 7 000 bis unter 10 000 Einwohnern

1138	01 0 59 045	Kappeln, Stadt	43,00	9 999	9 195
1139	09 7 80 133	Oberstdorf, Markt	230,13	9 994	11 375
1140	09 4 75 162	Rehau, Stadt	80,33	9.988	12 335
1141	06 4 39 002	Bad Schwalbach, Kreisstadt	40,22	9 986	8 344
1142	08 1 18 051	Möglingen	9,93	9 981	6 943
1143	03 4 59 013	Bohmte	110,73	9 978	9 338
1144	08 3 27 046	Spaichingen, Stadt	18,50	9 964	8 296
1145	10 0 44 121	Wallerfangen	42,19	9 964	9 939
1146	03 1 52 021	Rosdorf	66,43	9 934	8 594
1147	06 4 34 007	Neu-Anspach	36,14	9 933	5 686
1148	09 1 80 124	Murnau a. Staffelsee, Markt	38,05	9 913	8 233
1149	09 2 74 184	Vilsbiburg, Stadt	68,89	9 908	9 263
1150	08 3 15 015	Breisach am Rhein, Stadt	54,59	9 905	8 336
1151	05 3 66 024	Kall	68,64	9 904	9 622
1152	06 4 32 011	Groß-Zimmern	20,77	9 890	9 975
1153	08 3 17 153	Rheinau, Stadt	73,43	9 889	9 281
1154	09 4 78 165	Staffelstein, Stadt	99,04	9 883	9 804
1155	06 6 33 020	Niestetal	22,18	9 857	9 390
1156	05 5 58 020	Havixbeck	52,94	9 843	5 580
1157	08 1 36 042	Lorch, Stadt	34,26	9 834	9 050
1158	08 1 19 061	Rudersberg	39,37	9 824	8 516
1159	09 2 73 152	Neustadt a.d. Donau, Stadt	93,49	9 811	9 153
1160	09 4 79 169	Wunsiedel, Stadt	54,89	9 808	11 358
1161	06 5 35 016	Schotten, Stadt	133,56	9 790	9 841
1162	03 3 61 008	Ottersberg, Flecken	99,03	9 779	8 551
1163	03 4 59 004	Bad Iburg, Stadt	36,44	9 777	6 964
1164	06 5 31 002	Biebertal	43,93	9 776	8 960
1165	06 4 34 010	Steinbach (Taunus), Stadt	4,40	9 769	6 566
1166	06 6 33 023	Schauenburg	30,68	9 764	8 713
1167	09 6 78 193	Werneck, Markt	73,56	9 759	10 252
1168	06 4 35 026	Schöneck	21,49	9 751	8 878
1169	09 3 77 154	Tirschenreuth, Stadt	97,23	9 740	9 830
1170	09 1 84 138	Planegg	9,39	9 720	6 916
1171	05 5 54 032	Isselburg, Stadt	42,74	9 720	8 347
1172	05 5 54 064	Velen	71,83	9 719	8 440
1173	08 1 16 015	Denkendorf	13,05	9 719	9 736
1174	01 0 55 028	Malente	69,06	9 706	9 844
1175	06 4 31 007	Fürth	38,41	9 706	8 503
1176	08 3 26 017	Furtwangen, Stadt	82,57	9 702	10 748
1177	05 9 74 012	Ense	51,07	9 691	7 426
1178	09 1 79 118	Eichenau	6,96	9 689	5 650
1179	01 0 56 048	Tornesch	20,96	9 682	8 149
1180	06 4 33 009	Nauheim	13,77	9 675	6 159
1181	03 4 55 020	Wangerland	175,33	9 668	9 184
1182	09 1 78 120	Eching	37,85	9 667	5 453
1183	01 0 55 044	Scharbeutz	51,76	9 658	8 765
1184	08 4 17 044	Meßstetten, Stadt	76,82	9 655	9 098
1185	03 1 57 004	Lahstedt	43,50	9 653	10 240
1186	05 3 70 008	Gangelst	48,75	9 650	9 165
1187	05 5 58 008	Billerbeck, Stadt	90,79	9 646	9 006
1188	03 2 56 025	Rehburg-Loccum, Stadt	99,91	9 641	10 047
1189	06 5 32 003	Braunfels, Stadt	47,23	9 639	8 873
1190	06 4 36 009	Kriftel	6,76	9 635	6 520
1191	08 2 15 105	Linkenheim-Hochstetten	23,60	9 632	7 677
1192	05 3 74 028	Morsbach	55,88	9 619	8 619
1193	05 9 74 008	Bad Sassendorf	63,37	9 618	8 197
1194	07 3 38 017	Limburgerhof	8,99	9 614	8 813
1195	05 5 66 072	Recke	53,49	9 610	8 773
1196	06 4 40 023	Rosbach v.d. Höhe, Stadt	45,33	9 609	8 188
1197	08 3 35 100	Rielasingen-Worblingen	18,72	9 605	7 826
1198	07 1 37 216	Mülheim-Kärlich	16,38	9 600	9 267
1199	03 4 62 005	Friedeburg	163,55	9 593	8 938
1200	08 2 35 006	Altensteig, Stadt	53,20	9 584	8 841
1201	09 1 82 125	Miesbach, Stadt	32,45	9 571	8 943
1202	01 0 54 151	Westerland, Stadt	10,46	9 552	10 488
1203	03 4 56 021	Schüttorf, Stadt	11,23	9 550	9 184
1204	05 5 58 040	Rosendahl	93,92	9 538	8 560
1205	03 4 53 001	Barßel	84,34	9 537	8 116

4 Fläche und Bevölkerung der Gemeinden mit 5 000 Einwohnern und mehr
am 25.5.1987 und 27.5.1970 nach der Einwohnerzahl

Lfd. Nr.	Schlüssel- nummer	Gemeinde	Fläche Km 2	Bevölkerung am	
				25.5.1987	27.5.1970
457 Gemeinden mit 7 000 bis unter 10 000 Einwohnern					
1206	08 2 36 046	Niefern-Üschelbronn	22,02	9 530	8 911
1207	08 2 26 107	Hirschberg an der Bergstraße	12,29	9 522	7 085
1208	03 3 54 018	Lüchow, Stadt	89,10	9 498	9 407
1209	03 1 53 008	Liebenburg	78,35	9 493	10 987
1210	07 1 37 226	Vallendar, Stadt	13,22	9 490	7 325
1211	03 4 57 020	Uplengen	148,84	9 477	9 309
1212	10 0 44 113	Nalbach	22,46	9 474	9 242
1213	08 1 18 070	Steinheim an der Murr, Stadt	23,19	9 464	7 071
1214	09 2 72 151	Waldkirchen, Stadt	80,04	9 448	8 691
1215	05 7 74 040	Wünnenberg, Stadt	160,96	9 448	8 524
1216	01 0 58 005	Altenholz	19,51	9 446	6 482
1217	05 5 70 036	Sassenberg, Stadt	77,66	9 438	8 274
1218	09 3 72 126	Furth i. Wald, Stadt	67,14	9 437	10 307
1219	06 5 31 009	Langgöns	52,54	9 434	7 041
1220	08 4 17 025	Haigerloch, Stadt	76,46	9 433	9 301
1221	09 6 77 157	Marktheidenfeld, Stadt	34,68	9 421	8 364
1222	03 4 53 013	Saterland	123,55	9 421	8 246
1223	03 4 58 009	Hatten	103,48	9 420	7 832
1224	08 2 15 099	Graben-Neudorf	28,80	9 396	8 323
1225	06 5 35 015	Schlitz, Stadt	142,09	9 372	9 626
1226	08 2 36 071	Remchingen	24,04	9 369	7 735
1227	01 0 60 004	Bad Bramstedt, Stadt	23,86	9 366	7 929
1228	03 2 54 014	Elze, Stadt	47,56	9 362	9 824
1229	07 1 32 063	Kirchen (Sieg)	39,60	9 353	10 208
1230	10 0 45 115	Kirkel	31,38	9 345	9 039
1231	08 4 16 048	Ammerbuch	48,00	9 333	7 265
1232	06 4 35 027	Sinntal	111,83	9 332	9 508
1233	08 1 19 041	Korb	8,54	9 327	9 064
1234	06 5 32 009	Eschenburg	45,74	9 316	8 952
1235	08 4 15 019	Eningen unter Achalm	23,16	9 309	8 401
1236	09 7 73 144	Lauingen (Donau), Stadt	44,31	9 308	9 330
1237	08 1 19 042	Leutenbach	14,72	9 299	7 105
1238	03 4 59 021	Hasbergen	21,68	9 255	7 174
1239	03 2 55 006	Delligsen, Flecken	36,01	9 252	9 979
1240	09 2 73 111	Abensberg, Stadt	60,29	9 244	7 765
1241	09 1 86 137	Manching, Markt	35,37	9 235	9 109
1242	03 4 54 014	Geeste	133,04	9 232	8 643
1243	08 1 15 044	Schönaich	14,16	9 229	8 243
1244	03 4 60 003	Dinklage	72,65	9 214	8 137
1245	01 0 55 033	Oldenburg in Holstein, Stadt	39,65	9 206	9 326
1246	09 2 74 126	Ergolding, Markt	37,10	9 201	6 291
1247	09 1 71 113	Burgkirchen a.d. Alz	42,93	9 194	6 998
1248	06 4 39 013	Rüdesheim am Rhein, Stadt	51,45	9 194	10 905
1249	08 1 18 007	Besigheim, Stadt	16,84	9 185	8 207
1250	09 2 74 113	Altdorf	23,06	9 185	4 096
1251	06 5 31 010	Laubach, Stadt	97,01	9 182	8 607
1252	05 9 74 004	Anröchte	73,77	9 166	8 644
1253	05 7 62 012	Borgentreich, Stadt	138,54	9 161	9 582
1254	09 7 71 146	Mering, Markt	26,89	9 152	6 982
1255	05 7 74 028	Lichtenau, Stadt	192,02	9 147	8 450
1256	09 6 71 121	Goldbach	10,98	9 145	8 714
1257	08 2 26 012	Dossenheim	14,14	9 119	8 612
1258	08 2 36 004	Birkenfeld	19,04	9 118	8 990
1259	07 1 41 006	Bad Ems, Stadt	15,37	9 097	9 917
1260	08 3 17 026	Ettenheim, Stadt	48,90	9 091	8 807
1261	08 1 25 056	Lauffen am Neckar, Stadt	22,63	9 089	9 157
1262	06 4 38 003	Egelsbach	14,82	9 089	7 850
1263	06 4 40 001	Altenstadt	30,07	9 086	7 028
1264	09 1 87 182	Wasserburg a. Inn, Stadt	18,80	9 067	10 087
1265	09 1 84 146	Neubiberg	6,24	9 054	7 785
1266	06 6 36 011	Sontra, Stadt	111,31	9 045	10 053
1267	08 2 26 063	Plankstadt	8,39	9 042	9 050
1268	01 0 60 092	Wahlstedt, Stadt	15,74	9 041	7 674
1269	09 5 74 117	Burgthann	39,18	9 029	6 681
1270	09 7 72 177	Meitingen	29,90	8 999	7 796
1271	09 1 75 115	Ebersberg, Stadt	40,83	8 993	7 141
1272	07 1 33 052	Kirn, Stadt	16,53	8 992	10 777
1273	07 1 41 029	Diez, Stadt	12,40	8 985	10 512

4 Fläche und Bevölkerung der Gemeinden mit 5 000 Einwohnern und mehr
am 25.5.1987 und 27.5.1970 nach der Einwohnerzahl

Lfd. Nr.	Schlüssel- nummer	Gemeinde	Fläche Km 2	Bevölkerung am	
				25.5.1987	27.5.1970

457 Gemeinden mit 7 000 bis unter 10 000 Einwohnern

1274	08 1 18 067	Schwieberdingen	14,87	8 971	6 065
1275	08 4 37 076	Mengen, Stadt	49,78	8 962	8 686
1276	05 5 66 092	Westerkappeln	86,22	8 930	8 449
1277	03 4 51 001	Apen	76,70	8 926	8 586
1278	07 3 37 038	Herxheim bei Landau/ Pfalz	29,12	8 924	7 995
1279	08 1 15 024	Holzgerlingen	13,39	8 918	7 173
1280	06 5 35 013	Mücke	86,23	8 917	8 658
1281	08 1 25 086	Schwaigern, Stadt	49,50	8 916	8 261
1282	09 1 87 177	Stephanskirchen	26,51	8 909	7 570
1283	09 3 71 113	Auerbach i.d. OPf., Stadt	70,25	8 900	9 491
1284	01 0 55 021	Heiligenhafen, Stadt	18,20	8 900	9 412
1285	08 1 25 102	Weinsberg, Stadt	22,24	8 899	9 029
1286	09 1 87 165	Raubling	44,19	8 894	7 999
1287	09 1 84 122	Grünwald	7,64	8 894	7 895
1288	09 3 76 141	Maxhütte-Haidhof, Stadt	34,70	8 893	9 855
1289	08 1 36 028	Heubach, Stadt	25,80	8 880	7 182
1290	03 4 55 014	Sande	44,87	8 870	9 214
1291	08 1 19 084	Welzheim, Stadt	37,99	8 863	8 255
1292	05 5 66 088	Tecklenburg, Stadt	69,60	8 861	8 186
1293	06 5 33 008	Hünfelden	62,70	8 855	6 867
1294	09 1 88 141	Tutzing	35,65	8 845	6 958
1295	09 6 76 139	Milttenberg, Stadt	60,19	8 842	8 977
1296	08 1 17 049	Süßen	12,84	8 841	8 282
1297	03 2 57 006	Bad Nenndorf	23,23	8 834	7 999
1298	06 5 33 013	Runkel, Stadt	43,72	8 833	8 499
1299	06 6 32 009	Heringen (Werra), Stadt	61,18	8 817	10 597
1300	08 2 26 060	Nußloch	13,58	8 808	7 893
1301	08 3 35 022	Engen, Stadt	70,53	8 805	8 005
1302	08 3 36 084	Steinen	46,86	8 794	7 596
1303	09 1 84 134	Oberhaching	26,49	8 790	7 753
1304	06 6 33 008	Fuldabrück	17,85	8 787	4 913
1305	09 4 71 145	Hirschaid, Markt	41,02	8 786	8 295
1306	03 3 53 032	Stelle	38,44	8 780	7 558
1307	06 1 26 011	Bretzfeld	64,68	8 770	7 378
1308	06 4 31 017	Mörlenbach	27,22	8 765	7 304
1309	09 6 79 147	Höchberg	7,54	8 761	5 449
1310	09 3 75 174	Neutraubling, Stadt	9,75	8 721	6 436
1311	09 1 75 127	Markt Schwaben, Markt	10,86	8 719	6 528
1312	06 5 34 021	Wetter (Hessen), Stadt	104,58	8 716	7 775
1313	08 4 25 071	Laichingen, Stadt	69,83	8 714	8 057
1314	08 1 19 055	Plüderhausen	26,13	8 714	7 108
1315	08 2 15 100	Bad Schönborn	24,09	8 710	7 746
1316	09 2 77 145	Simbach a. Inn, Stadt	47,31	8 697	9 307
1317	05 9 74 032	Möhnese	123,36	8 692	7 444
1318	03 3 56 011	Worpswede	76,12	8 684	7 215
1319	09 1 87 162	Prien a. Chiemsee, Markt	20,69	8 682	7 037
1320	03 1 52 011	Gleichen	128,92	8 677	8 116
1321	07 3 38 004	Bobenheim-Roxheim	20,44	8 670	8 837
1322	03 3 60 002	Bad Bevensen, Stadt	47,96	8 670	8 303
1323	09 7 77 121	Buchloe, Stadt	36,16	8 640	7 845
1324	09 4 75 156	Naila, Stadt	37,05	8 636	9 799
1325	08 2 35 080	Wildberg, Stadt	56,70	8 633	6 138
1326	09 7 75 139	Elchingen	24,89	8 626	6 491
1327	06 5 31 013	Lollar, Stadt	21,90	8 622	8 214
1328	03 4 59 022	Hilte am Teutoburger Wald	52,60	8 618	8 275
1329	03 3 59 023	Harsefeld, Flecken	51,80	8 615	6 361
1330	03 3 61 005	Kirchlinteln	174,10	8 601	7 900
1331	06 5 32 008	Ehringshausen	45,43	8 588	9 040
1332	06 6 36 001	Bad Sooden-Allendorf, Stadt	73,51	8 575	8 982
1333	03 3 51 012	Hambühren	56,68	8 569	6 646
1334	05 5 54 040	Raesfeld	57,68	8 569	6 097
1335	03 3 61 003	Dörverden	83,46	8 566	8 559
1336	09 7 71 142	Kissing	23,11	8 561	6 530
1337	06 5 33 018	Weilmünster, Marktflecken	77,42	8 553	9 145
1338	08 1 16 020	Frickenhäusen	11,35	8 544	7 279
1339	09 6 79 202	Veitshöchheim	10,96	8 535	6 422
1340	01 0 53 129	Wentorf bei Hamburg	6,87	8 529	7 742
1341	01 0 62 023	Großhansdorf	11,20	8 526	7 420

4 Fläche und Bevölkerung der Gemeinden mit 5 000 Einwohnern und mehr
am 25.5.1987 und 27.5.1970 nach der Einwohnerzahl

Lfd. Nr.	Schlüssel- nummer	Gemeinde	Fläche Km 2	Bevölkerung am	
				25.5.1987	27.5.1970
457 Gemeinden mit 7 000 bis unter 10 000 Einwohnern					
1342	08 2 15 107	Oberhausen-Rheinhausen	18,95	8 520	8 063
1343	08 4 35 052	Salem	62,71	8 520	6 543
1344	08 1 15 042	Rutesheim	16,24	8 511	7 719
1345	03 1 52 026	Staufenberg	77,55	8 507	8 012
1346	09 1 71 132	Töging a. Inn, Stadt	13,66	8 499	8 514
1347	06 5 32 014	Hüttenberg	40,76	8 499	6 612
1348	08 4 15 014	Dettingen an der Erms	15,82	8 497	7 339
1349	05 9 58 016	Eslohe (Sauerland)	115,31	8 492	7 954
1350	08 3 35 028	Gottmadingen	23,59	8 482	9 056
1351	08 2 36 076	Königsbach-Stein	33,73	8 474	7 131
1352	06 4 37 009	Höchst i. Odw.	30,51	8 473	7 548
1353	03 4 53 008	Garrel	113,20	8 472	7 490
1354	03 2 54 017	Giesen	33,91	8 459	8 339
1355	10 0 46 115	Nonnweiler	66,75	8 459	8 617
1356	03 3 57 016	Gnarrenburg	123,02	8 444	8 877
1357	05 5 66 064	Nordwalde	51,26	8 430	7 350
1358	05 7 66 012	Barntrup, Stadt	59,46	8 429	8 856
1359	08 1 15 051	Weil im Schönbuch	26,14	8 429	6 818
1360	08 2 36 072	Straubenhardt	33,08	8 420	6 918
1361	06 5 34 016	Neustadt (Hessen), Stadt	56,88	8 386	8 815
1362	08 4 26 097	Riedlingen, Stadt	64,91	8 383	8 716
1363	03 1 55 010	Nörten-Hardenberg, Flecken	54,08	8 370	8 033
1364	08 4 15 092	Lichtenstein	34,25	8 364	7 967
1365	03 2 54 029	Scheilerten	80,02	8 359	8 854
1366	08 4 25 031	Dornstadt	59,24	8 356	6 458
1367	05 3 58 052	Nörvenich	65,89	8 351	7 611
1368	05 1 54 064	Weeze	79,46	8 345	9 024
1369	05 3 70 024	Selfkant	41,89	8 332	7 859
1370	05 5 58 036	Olfen, Stadt	52,42	8 329	6 566
1371	07 1 32 117	Wissen, Stadt	34,71	8 321	8 976
1372	09 6 76 122	Erlenbach a. Main, Stadt	15,71	8 319	7 646
1373	09 1 81 114	Dießen a. Ammersee, Markt	82,64	8 318	7 211
1374	08 1 16 081	Aichtal, Stadt	23,65	8 311	6 444
1375	08 2 16 049	Sinzheim	28,49	8 311	7 295
1376	08 3 15 064	Kirchzarten	21,14	8 301	5 991
1377	06 4 35 018	Linsengericht	29,82	8 297	7 015
1378	06 5 31 016	Reiskirchen	44,99	8 281	6 645
1379	05 7 58 028	Rödinghausen	36,22	8 266	8 003
1380	06 4 33 004	Gernsheim, Stadt	40,11	8 248	8 388
1381	10 0 46 111	Freisen	48,05	8 238	8 082
1382	08 3 17 005	Appenweiler	38,05	8 229	6 769
1383	03 1 57 002	Hohenhameln	69,42	8 220	7 607
1384	03 4 61 004	Elsfleth, Stadt	114,75	8 217	9 327
1385	05 7 66 060	Schieder-Schwalenberg, Stadt	60,07	8 214	8 212
1386	01 0 56 002	Barmstedt, Stadt	17,14	8 211	8 409
1387	03 4 57 017	Ostthauderfehn	51,00	8 201	6 993
1388	07 1 43 032	Höhr-Grenzhausen, Stadt	15,86	8 199	8 430
1389	09 2 78 118	Bogen, Stadt	49,73	8 199	8 623
1390	09 5 73 120	Langenzenn, Stadt	46,56	8 193	7 232
1391	09 1 87 130	Feldkirchen-Westerham	52,32	8 190	5 003
1392	08 2 15 059	Oberderdingen	33,57	8 190	7 525
1393	05 3 58 044	Nideggen, Stadt	64,92	8 184	6 471
1394	06 4 40 017	Niddatal, Stadt	40,21	8 179	7 174
1395	09 6 75 174	Volkach, Stadt	60,43	8 179	7 961
1396	03 4 56 014	Neuenhaus, Stadt	31,31	8 178	7 903
1397	07 3 35 022	Landstuhl, Stadt	15,35	8 177	9 104
1398	09 5 74 156	Schwaig b. Nürnberg	5,91	8 175	9 184
1399	09 4 75 168	Schwarzenbach a.d. Saale, Stadt	55,85	8 174	9 768
1400	06 4 35 001	Bad Orb, Stadt	47,78	8 159	7 991
1401	08 1 16 070	Weilheim an der Teck, Stadt	26,51	8 145	7 443
1402	08 2 15 090	Weingarten (Baden)	29,39	8 142	8 478
1403	03 4 54 054	Twist	105,64	8 141	7 640
1404	09 1 81 128	Kaufering	17,63	8 140	5 397
1405	05 3 66 020	Hellenthal	137,82	8 137	8 605
1406	06 6 31 006	Eichenzell	55,93	8 115	6 905
1407	09 7 74 121	Burgau, Stadt	25,89	8 111	7 847
1408	01 0 62 090	Ammersbek	17,70	8 107	7 057
1409	06 4 40 024	Wölfersheim	43,15	8 107	7 675

4 Fläche und Bevölkerung der Gemeinden mit 5 000 Einwohnern und mehr
am 25.5.1987 und 27.5.1970 nach der Einwohnerzahl

Lfd. Nr.	Schlüssel- nummer	Gemeinde	Fläche Km 2	Bevölkerung am	
				25.5.1987	27.5.1970

457 Gemeinden mit 7 000 bis unter 10 000 Einwohnern

1410	08 1 36 050	Oberkochen, Stadt	23,56	8 104	8 648
1411	09 1 72 111	Ainring	32,95	8 099	6 482
1412	09 2 72 120	Grafenau, Stadt	63,82	8 093	7 914
1413	09 1 73 135	Lenggries	242,88	8 078	6 615
1414	07 3 33 019	Eisenberg (Pfalz), Stadt	18,70	8 077	7 581
1415	06 4 37 001	Bad König, Stadt	46,73	8 077	7 507
1416	03 4 60 010	Visbek	84,06	8 069	7 105
1417	08 1 35 032	Steinheim am Albuch	82,40	8 069	6 834
1418	09 1 72 134	Teisendorf, Markt	86,76	8 061	7 420
1419	08 1 16 035	Köngen	12,49	8 058	8 113
1420	03 1 55 008	Kreiensen	65,24	8 058	9 468
1421	08 3 15 076	Neuenburg am Rhein, Stadt	44,12	8 050	5 620
1422	06 4 31 003	Biblis	40,44	8 048	7 637
1423	03 4 59 015	Dissen am Teutoburger Wald, Stadt	31,90	8 031	7 433
1424	09 1 80 123	Mittenwald, Markt	132,84	8 019	8 786
1425	09 2 76 144	Viechtach, Stadt	62,38	8 012	7 316
1426	06 5 34 003	Bad Endbach	39,84	8 007	7 996
1427	09 5 73 125	Roßtal, Markt	44,41	8 006	6 765
1428	09 5 73 114	Cadolzburg, Markt	45,44	8 003	6 414
1429	03 4 59 017	Fürstenau, Stadt	78,58	7 995	7 782
1430	03 1 56 003	Bad Sachsa, Stadt	33,14	7 990	8 519
1431	08 1 25 058	Leingarten	23,48	7 984	6 385
1432	08 1 16 079	Lenningen	41,44	7 978	7 667
1433	06 5 34 008	Ebsdorfergrund	72,85	7 972	7 382
1434	09 7 80 143	Waltenhofen	59,65	7 969	8 031
1435	08 1 19 068	Schwaikheim	9,22	7 962	7 604
1436	01 0 55 042	Timmendorfer Strand	20,09	7 944	8 910
1437	08 2 15 103	Karlsdorf-Neuthard	13,98	7 920	6 934
1438	09 7 75 134	Nersingen	24,28	7 910	6 068
1439	09 1 88 124	Herrsching a. Ammersee	20,87	7 898	6 259
1440	09 3 77 158	Waldsassen, Stadt	66,53	7 894	9 402
1441	09 4 71 159	Memmelsdorf	26,26	7 893	6 582
1442	05 9 70 012	Erndtebrück	70,84	7 893	8 083
1443	08 2 16 008	Bühlertal	17,67	7 890	8 421
1444	09 6 78 174	Schonungen	81,03	7 878	8 286
1445	06 4 39 007	Hünstetten	50,46	7 874	5 244
1446	01 0 61 049	Kellinghusen, Stadt	18,81	7 872	8 133
1447	06 4 40 019	Ortenberg, Stadt	54,70	7 871	7 688
1448	03 3 55 001	Adendorf	16,08	7 871	5 941
1449	03 4 54 010	Emsbüren	139,26	7 871	6 531
1450	05 5 58 028	Nordkirchen	51,95	7 862	6 327
1451	03 3 51 013	Hermannsburg	118,61	7 855	7 959
1452	06 6 31 008	Fliesen	49,66	7 854	7 524
1453	05 3 58 040	Merzenich	37,92	7 842	6 184
1454	09 6 72 135	Münnerstadt, Stadt	82,31	7 837	8 521
1455	05 5 66 044	Lienen	73,26	7 832	6 998
1456	05 7 62 040	Willebadessen, Stadt	128,13	7 822	7 672
1457	06 5 33 004	Dornburg	33,21	7 819	8 153
1458	08 3 15 132	March	17,78	7 815	4 457
1459	08 2 36 070	Keltern	29,83	7 804	7 137
1460	09 5 74 157	Schwarzenbruck	22,21	7 800	5 651
1461	05 7 66 024	Dörentrup	49,79	7 799	8 112
1462	08 3 16 017	Herbolzheim, Stadt	35,48	7 777	7 575
1463	09 1 77 139	Taufkirchen (Vils)	70,17	7 768	7 733
1464	01 0 57 025	Heikendorf	14,70	7 768	7 217
1465	05 9 54 004	Breckerfeld, Stadt	58,65	7 767	6 475
1466	03 2 54 032	Söhlde	57,07	7 764	7 782
1467	03 4 59 029	Ostercappeln	100,18	7 763	7 154
1468	03 1 55 005	Hardeggen, Stadt	83,86	7 761	7 379
1469	09 1 76 126	Gaimersheim, Markt	28,22	7 758	5 229
1470	08 1 15 001	Aidlingen	26,56	7 754	5 420
1471	09 1 86 162	Wolnzach, Markt	91,55	7 752	7 541
1472	05 1 54 040	Kranenburg	76,95	7 745	7 789
1473	06 4 40 007	Florstadt	39,60	7 745	7 244
1474	05 3 82 052	Ruppichteroth	62,01	7 741	6 563
1475	09 2 74 128	Essenbach	83,57	7 736	6 240
1476	01 0 62 053	Oststeinbek	11,37	7 724	4 041
1477	03 4 56 025	Wietmarschen	118,89	7 719	6 230

4 Fläche und Bevölkerung der Gemeinden mit 5 000 Einwohnern und mehr
am 25.5.1987 und 27.5.1970 nach der Einwohnerzahl

Lfd. Nr.	Schlüssel- nummer	Gemeinde	Fläche Km 2	Bevölkerung am	
				25.5.1987	27.5.1970

457 Gemeinden mit 7 000 bis unter 10 000 Einwohnern

1478	06 4 31 019	Rimbach	23,15	7 718	6 544
1479	03 3 55 009	Bleckede, Stadt	124,76	7 698	7 780
1480	09 1 86 122	Geisenfeld, Stadt	88,33	7 689	7 138
1481	09 6 71 124	Haibach	7,35	7 688	6 827
1482	03 4 52 007	Großheide	69,32	7 687	7 389
1483	06 6 31 011	Großenlütder	73,92	7 663	7 287
1484	03 2 52 004	Coppenbrügge, Flecken	89,79	7 658	8 255
1485	05 5 66 004	Altenberge	62,57	7 658	5 836
1486	06 4 34 012	Wehrheim	38,36	7 655	5 126
1487	09 1 84 139	Pullach i. Isartal	7,41	7 655	7 228
1488	05 3 70 032	Waldfeucht	30,27	7 651	6 623
1489	09 3 71 136	Kümmersbruck	46,39	7 640	7 192
1490	09 6 77 114	Arnstein, Stadt	111,99	7 640	8 403
1491	06 5 32 015	Lahnau	23,93	7 625	7 183
1492	08 1 16 076	Aichwald	14,68	7 624	4 212
1493	07 3 34 013	Kandel, Stadt	26,61	7 617	6 468
1494	03 1 57 008	Wendeburg	59,97	7 614	7 256
1495	06 4 37 013	Reichelsheim (Odenwald)	58,21	7 609	6 895
1496	03 3 52 022	Hemmoor, Stadt	45,09	7 608	7 845
1497	06 4 32 021	Schaafheim	32,16	7 595	6 583
1498	08 1 15 029	Magstadt	19,12	7 585	6 982
1499	03 4 55 025	Bockhorn	76,96	7 574	7 322
1500	08 4 36 052	Kißlegg	92,40	7 573	6 818
1501	09 1 71 125	Neuötting, Stadt	25,86	7 570	7 386
1502	05 3 58 020	Inden	35,92	7 561	8 370
1503	05 5 54 060	Südlöhn	45,54	7 557	6 466
1504	09 7 80 112	Altusried, Markt	91,83	7 552	6 652
1505	03 3 54 004	Dannenberg (Elbe), Stadt	76,27	7 550	7 357
1506	09 6 72 117	Burkardroth, Markt	60,45	7 549	7 426
1507	09 1 72 116	Berchtesgaden, Markt	34,78	7 538	8 683
1508	06 6 33 001	Ahnatal	18,06	7 531	6 190
1509	09 1 82 119	Hausham	22,29	7 520	6 977
1510	03 1 55 007	Katlenburg-Lindau	71,46	7 512	8 169
1511	10 0 44 122	Bous	7,61	7 483	7 879
1512	08 3 17 151	Neuried	57,72	7 482	6 942
1513	08 2 26 010	Dielheim	22,70	7 482	6 141
1514	09 3 73 112	Berching, Stadt	131,13	7 475	7 595
1515	06 6 36 004	Großalmerode, Stadt	37,62	7 469	8 386
1516	05 3 58 016	Hürtgenwald	88,03	7 468	5 474
1517	05 7 54 004	Borgholzhausen, Stadt	55,60	7 463	7 598
1518	07 3 40 038	Rodalben, Stadt	15,69	7 458	8 147
1519	05 3 58 056	Titz	68,29	7 451	7 531
1520	05 5 70 024	Everswinkel	68,70	7 445	4 321
1521	09 4 71 140	Hallstadt, Stadt	14,58	7 436	6 589
1522	06 5 35 009	Homburg (Ohm), Stadt	88,02	7 434	7 524
1523	09 5 71 165	Heilsbronn, Stadt	62,21	7 409	7 347
1524	07 1 31 090	Grafschaft	57,64	7 406	5 916
1525	09 6 76 145	Obernburg a. Main, Stadt	24,84	7 405	6 124
1526	06 4 32 001	Alsbach-Hähnlein	15,78	7 404	5 829
1527	09 7 72 130	Diedorf	30,78	7 400	5 060
1528	08 1 15 048	Waldenbuch, Stadt	22,70	7 389	5 220
1529	10 0 46 113	Namorn	26,00	7 386	7 593
1530	08 4 17 008	Bisingen	32,84	7 384	6 881
1531	08 3 17 141	Willstätt	55,26	7 375	5 962
1532	09 6 76 121	Elsenfeld, Markt	24,38	7 370	6 908
1533	07 2 33 501	Daun, Stadt	48,97	7 358	6 626
1534	07 3 39 009	Budenheim	10,61	7 354	7 291
1535	09 1 71 117	Garching a.d. Alz	25,87	7 352	7 494
1536	03 4 61 009	Stadland	113,39	7 351	7 113
1537	03 4 52 011	Hinte	48,09	7 349	6 502
1538	09 1 88 127	Krailling	16,10	7 346	7 064
1539	05 3 66 008	Blankenheim	148,54	7 318	7 214
1540	09 7 78 186	Ottobeuren, Markt	56,09	7 317	6 709
1541	09 3 77 141	Mitterteich, Stadt	39,33	7 311	7 837
1542	08 1 35 025	Königsbronn	45,53	7 307	6 711
1543	03 4 53 005	Emstek	108,05	7 292	7 253
1544	07 1 37 069	Mendig, Stadt	23,78	7 281	7 988
1545	06 6 34 007	Gudensberg, Stadt	46,49	7 281	7 234

4 Fläche und Bevölkerung der Gemeinden mit 5 000 Einwohnern und mehr
am 25.5.1987 und 27.5.1970 nach der Einwohnerzahl

Lfd. Nr.	Schlüssel- nummer	Gemeinde	Fläche Km 2	Bevölkerung am	
				25.5.1987	27.5.1970

457 Gemeinden mit 7 000 bis unter 10 000 Einwohnern

1546	09 3 76 149	Nittenau, Stadt	90,55	7 275	6 716
1547	09 3 72 171	Waldmünchen, Stadt	92,80	7 274	7 359
1548	09 1 75 124	Kirchseon, Markt	17,91	7 255	6 668
1549	03 1 55 006	Kalefeld	84,11	7 251	7 634
1550	05 9 58 028	Medebach, Stadt	126,05	7 250	7 066
1551	09 1 74 131	Markt Indersdorf, Markt	68,60	7 240	5 517
1552	08 1 18 060	Oberstenfeld	21,11	7 235	4 835
1553	08 2 15 089	Walzbachtal	36,71	7 234	7 068
1554	08 1 25 069	Neuenstadt am Kocher, Stadt	41,18	7 227	5 360
1555	06 6 34 004	Frielendorf	85,82	7 222	8 139
1556	09 1 89 145	Siegsdorf	55,08	7 219	6 020
1557	05 7 66 064	Schlangen	75,98	7 217	6 847
1558	09 3 76 147	Neunburg vorm Wald, Stadt	108,42	7 215	7 825
1559	08 3 37 066	Laufenburg (Baden), Stadt	23,58	7 214	7 174
1560	06 6 34 025	Wabern	51,45	7 214	7 848
1561	07 1 32 050	Herdorf, Stadt	18,01	7 213	7 734
1562	09 6 71 136	Kleinostheim	13,90	7 212	6 371
1563	03 3 58 004	Bomlitz	64,37	7 206	7 709
1564	01 0 62 061	Reinfeld (Holstein), Stadt	17,36	7 205	6 482
1565	08 4 26 014	Bad Schussenried, Stadt	55,01	7 201	7 371
1566	06 5 31 007	Heuchelheim	10,58	7 184	6 700
1567	06 5 31 017	Staufenberg, Stadt	28,11	7 180	7 172
1568	01 0 57 064	Ralsdorf	11,28	7 171	3 974
1569	06 4 34 009	Schmitten	35,51	7 168	6 016
1570	09 7 74 143	Ichenhausen, Stadt	34,21	7 166	7 016
1571	01 0 51 074	Meldorf, Stadt	17,83	7 157	7 509
1572	09 4 76 146	Küps, Markt	35,64	7 125	7 798
1573	09 2 72 118	Freyung, Stadt	48,58	7 124	6 810
1574	09 4 79 112	Arzberg, Stadt	35,49	7 105	9 110
1575	08 4 15 060	Pliezhausen	17,30	7 087	5 285
1576	08 1 18 021	Großbottwar, Stadt	25,84	7 087	5 722
1577	08 1 36 045	Neresheim, Stadt	118,55	7 077	6 617
1578	08 1 19 076	Urbach	20,77	7 076	6 795
1579	09 1 76 114	Beilngries, Stadt	100,11	7 076	6 648
1580	08 2 26 036	Ilvesheim	5,90	7 075	7 509
1581	03 2 51 044	Wagenfeld	117,33	7 074	7 503
1582	09 6 74 130	Ebern, Stadt	85,87	7 067	7 278
1583	09 3 74 162	Vohenstrauß, Stadt	74,06	7 059	7 349
1584	09 7 77 159	Pfronten	62,38	7 058	6 595
1585	09 6 71 114	Karlstein a. Main	12,68	7 056	6 644
1586	01 0 55 001	Ahrensböck	95,42	7 049	6 903
1587	01 0 54 076	Leck	29,74	7 046	7 065
1588	06 4 35 003	Biebergemünd	78,54	7 040	6 622
1589	07 3 31 055	Osthofen, Stadt	18,63	7 033	6 732
1590	09 1 72 117	Bischofswiesen	34,46	7 033	7 736
1591	09 6 71 134	Kahl a. Main	10,64	7 030	7 585
1592	09 2 75 124	Griesbach i. Rottal, Stadt	69,12	7 027	6 179
1593	09 6 79 180	Rimpar, Markt	36,42	7 016	6 884
1594	08 1 16 058	Reichenbach an der Fils	7,43	7 012	8 111
ZUSAMMEN ...			23 227,52	3 849 714	3 530 797

517 Gemeinden mit 5 000 bis unter 7 000 Einwohnern

1595	07 3 35 038	Ramstein-Miesenbach	43,02	6 995	7 852
1596	09 5 74 155	Schnaittach, Markt	49,36	6 990	6 724
1597	07 3 38 023	Römerberg	27,86	6 988	6 536
1598	08 3 16 012	Endingen, Stadt	26,71	6 986	6 216
1599	08 2 36 043	Neuenbürg, Stadt	28,17	6 984	6 499
1600	08 3 16 020	Kenzingen, Stadt	36,94	6 962	6 821
1601	05 7 74 004	Altenbeken	76,22	6 955	6 097
1602	08 4 36 008	Aulendorf, Stadt	52,34	6 950	6 776
1603	10 0 45 113	Gersheim	56,89	6 948	6 798
1604	03 1 55 009	Moringen, Stadt	82,17	6 944	7 671
1605	05 3 58 060	Vettweiß	83,24	6 944	7 060
1606	06 4 38 007	Mainhausen	17,92	6 942	6 437
1607	08 4 26 087	Ochsenhausen, Stadt	59,96	6 941	6 467

4 Fläche und Bevölkerung der Gemeinden mit 5 000 Einwohnern und mehr
am 25.5.1987 und 27.5.1970 nach der Einwohnerzahl

Lfd. Nr.	Schlüssel- nummer	Gemeinde	Fläche Km 2	Bevölkerung am	
				25.5.1987	27.5.1970
517 Gemeinden mit 5 000 bis unter 7 000 Einwohnern					
1608	08 1 18 027	Hemmingen	12,34	6 937	3 025
1609	08 4 37 078	Meßkirch, Stadt	76,23	6 934	7 204
1610	03 4 60 004	Goldenstedt	88,49	6 928	6 809
1611	05 5 70 032	Ostbevern	88,99	6 926	6 208
1612	06 4 31 014	Lautertal (Odenwald)	30,76	6 925	6 527
1613	08 2 16 024	Kuppenheim, Stadt	18,08	6 922	6 197
1614	06 6 35 021	Waldeck, Stadt	115,74	6 917	7 273
1615	09 3 76 170	Teublitz, Stadt	38,23	6 915	7 032
1616	07 1 31 006	Bad Breisig, Stadt	19,95	6 908	5 383
1617	08 1 15 013	Ehningen	17,82	6 906	5 890
1618	05 5 54 024	Heek	69,01	6 904	6 048
1619	03 3 52 040	Nordholz	65,11	6 904	5 825
1620	09 5 76 113	Allersberg, Markt	59,64	6 898	6 236
1621	07 3 35 004	Enkenbach-Alsenborn	30,04	6 871	6 514
1622	03 1 52 009	Friedland	75,68	6 871	6 976
1623	07 3 34 001	Bellheim	20,43	6 869	6 317
1624	06 6 33 014	Immenhausen, Stadt	28,56	6 859	6 431
1625	08 3 36 014	Efringen-Kirchen	43,74	6 852	6 012
1626	08 3 36 045	Kandern, Stadt	62,27	6 851	6 172
1627	08 3 17 047	Hohberg	28,97	6 848	6 702
1628	08 2 35 008	Bad Liebenzell, Stadt	33,80	6 845	5 731
1629	09 6 78 123	Dittelbrunn	23,84	6 838	4 520
1630	06 6 31 007	Eiterfeld	89,83	6 836	7 044
1631	06 4 35 015	Hasselroth	18,92	6 833	6 364
1632	03 1 52 001	Adelebsen, Flecken	75,85	6 830	6 867
1633	09 7 73 182	Wertingen, Stadt	51,93	6 829	5 930
1634	05 9 62 020	Herscheid	58,91	6 828	5 480
1635	07 2 31 008	Bernkastel-Kues, Stadt	23,66	6 823	7 298
1636	06 4 36 012	Sulzbach (Taunus)	7,85	6 811	6 268
1637	03 4 61 006	Lemwerder	36,38	6 805	7 126
1638	09 3 72 137	Kötzting, Stadt	62,15	6 805	6 905
1639	06 6 34 017	Neukirchen, Stadt	63,92	6 802	6 500
1640	07 3 37 501	Annweiler am Trifels, Stadt	39,87	6 801	7 401
1641	05 7 54 024	Langenberg	38,21	6 797	6 403
1642	09 2 75 122	Fürstzenzell, Markt	79,31	6 794	6 379
1643	09 7 79 201	Rain, Stadt	77,10	6 794	6 388
1644	08 1 17 042	Salach	8,23	6 793	7 099
1645	08 2 35 065	Schöenberg	37,22	6 792	5 293
1646	03 2 54 003	Algermissen	35,60	6 791	6 904
1647	09 2 74 176	Rottenburg a.d. Laaber, Stadt	90,24	6 790	6 813
1648	07 1 37 228	Weißenthurm, Stadt	3,99	6 786	7 038
1649	07 3 38 020	Neuhofen	12,30	6 783	5 291
1650	10 0 44 123	Ensdorf	8,39	6 780	7 227
1651	05 1 70 040	Sonsbeck	55,28	6 775	5 940
1652	06 4 37 004	Breuberg, Stadt	30,76	6 774	6 519
1653	03 1 51 025	Sassenburg	88,45	6 765	6 161
1654	07 3 35 003	Bruchmühlbach-Miesau	26,86	6 760	6 541
1655	09 3 75 148	Hemau, Stadt	122,46	6 751	6 800
1656	09 6 71 140	Mainaschaff	7,24	6 743	6 329
1657	09 1 75 139	Zorneding	23,77	6 743	3 139
1658	01 0 54 088	Niebußl, Stadt	30,60	6 743	6 577
1659	01 0 58 022	Bordesholm	10,16	6 726	6 011
1660	06 6 34 002	Edermünde	25,82	6 726	5 986
1661	06 5 33 006	Elz	16,87	6 725	6 765
1662	06 4 36 010	Liederbach	6,20	6 714	4 253
1663	06 4 39 005	Heidenrod	95,99	6 713	5 576
1664	08 1 26 069	Pfedelbach	41,28	6 709	5 658
1665	06 5 32 010	Greifenstein	67,42	6 706	6 559
1666	03 3 51 023	Wietze	62,90	6 705	6 201
1667	08 1 36 079	Waldstetten	20,99	6 703	5 615
1668	06 6 33 005	Calden	54,84	6 702	6 075
1669	08 1 25 046	Ilsfeld	26,16	6 694	4 926
1670	07 3 34 025	Rülzheim	16,61	6 676	5 315
1671	06 4 37 002	Beerfelden, Stadt	71,18	6 667	6 458
1672	08 4 16 023	Kusterdingen	24,24	6 661	5 593
1673	01 0 58 053	Flintbek	17,56	6 653	4 677
1674	08 4 35 029	Kressbronn am Bodensee	20,43	6 633	6 069
1675	05 1 54 056	Uedem	60,94	6 628	6 448

4 Fläche und Bevölkerung der Gemeinden mit 5 000 Einwohnern und mehr
am 25.5.1987 und 27.5.1970 nach der Einwohnerzahl

Lfd. Nr.	Schlüssel- nummer	Gemeinde	Fläche Km 2	Bevölkerung am	
				25.5.1987	27.5.1970
517 Gemeinden mit 5 000 bis unter 7 000 Einwohnern					
1676	09 4 78 116	Burgkunstadt, Stadt	40,59	6 625	7 260
1677	08 4 16 015	Gomaringen	17,31	6 624	5 818
1678	08 1 19 087	Aspach	35,46	6 624	5 905
1679	09 6 71 155	Stockstadt a. Main	18,87	6 615	6 416
1680	06 4 40 009	Gedern, Stadt	75,23	6 610	6 511
1681	08 2 36 028	Illingen	29,36	6 605	6 087
1682	08 1 28 126	Weikersheim, Stadt	80,95	6 588	7 309
1683	06 5 33 014	Selters (Taunus)	40,47	6 588	6 046
1684	08 1 19 086	Winterbach	17,10	6 587	5 352
1685	08 3 15 108	Staufen im Breisgau, Stadt	23,26	6 580	5 009
1686	08 3 37 062	Klettgau	45,77	6 579	6 225
1687	01 0 55 016	Grömitz	50,80	6 578	5 665
1688	09 4 71 185	Scheßlitz, Stadt	89,59	6 570	6 630
1689	05 3 54 024	Roetgen	39,08	6 567	4 799
1690	09 2 73 116	Bad Abbach, Markt	55,32	6 560	5 123
1691	09 3 75 175	Nittendorf	32,91	6 550	5 802
1692	09 2 75 138	Ortenburg, Markt	60,75	6 546	6 305
1693	03 4 60 008	Steinfeld (Oldenburg)	59,79	6 537	6 341
1694	08 1 25 098	Untergruppenbach	27,27	6 530	4 503
1695	01 0 58 117	Nortorf, Stadt	12,77	6 525	5 907
1696	05 5 66 096	Wettringen	57,23	6 521	5 893
1697	07 1 33 501	Sobernheim, Stadt	54,04	6 517	7 959
1698	05 5 54 028	Heiden	52,66	6 511	5 431
1699	03 3 51 010	Faßberg	101,95	6 506	6 565
1700	05 7 62 028	Nieheim, Stadt	79,82	6 505	6 374
1701	08 3 17 146	Zell am Harmersbach, Stadt	36,44	6 505	5 904
1702	09 7 73 136	Gundelfingen a.d. Donau, Stadt	53,96	6 492	6 162
1703	09 4 71 195	Strullendorf	31,72	6 489	5 736
1704	08 1 25 039	Gundelsheim, Stadt	38,45	6 487	6 049
1705	05 7 66 004	Augustdorf	42,21	6 483	6 197
1706	07 3 39 042	Nieder-Olm	11,23	6 469	5 448
1707	08 3 26 027	Hüfingen, Stadt	58,55	6 469	5 967
1708	09 7 80 132	Oberstausen, Markt	125,83	6 461	5 962
1709	07 2 33 026	Gerolstein, Stadt	64,33	6 460	7 075
1710	05 9 62 044	Nachrodt-Wiblingwerde	29,00	6 456	6 463
1711	03 4 53 006	Eßsen (Oldenburg)	97,97	6 455	6 328
1712	06 6 35 020	Volkmarsen, Stadt	67,46	6 448	6 770
1713	09 5 71 180	Neuendettelsau	33,77	6 448	6 525
1714	06 6 33 029	Zierenberg, Stadt	86,58	6 435	5 582
1715	10 0 46 116	Oberthal	23,86	6 431	6 575
1716	08 3 37 076	Murg	20,90	6 431	5 663
1717	08 2 25 032	Hardheim	87,02	6 429	7 152
1718	07 3 38 006	Dannstadt-Schauernheim	15,24	6 426	4 507
1719	06 6 34 024	Spangenberg, Stadt	97,70	6 418	6 741
1720	09 3 73 126	Freystadt, Stadt	80,51	6 417	5 850
1721	07 3 37 005	Bad Bergzabern, Stadt	10,71	6 405	5 392
1722	03 4 61 001	Berne	85,20	6 395	6 134
1723	08 1 28 014	Boxberg, Stadt	101,76	6 388	6 638
1724	08 2 37 002	Alpirsbach, Stadt	64,55	6 388	6 778
1725	08 3 35 035	Hilzingen	53,02	6 385	5 134
1726	08 4 17 075	Winterlingen	50,64	6 382	6 141
1727	09 1 88 113	Berg	32,35	6 381	5 106
1728	09 4 78 145	Michelau i. OFr.	19,52	6 368	6 955
1729	09 5 76 122	Greding, Stadt	103,84	6 366	5 848
1730	08 3 37 065	Lauchringen	12,76	6 364	5 226
1731	08 3 16 010	Elzach, Stadt	75,27	6 363	6 199
1732	08 2 26 054	Mühlhausen	15,30	6 352	5 753
1733	09 6 78 134	Gerolzhofen, Stadt	18,40	6 346	6 333
1734	09 5 72 131	Heroldsberg, Markt	11,04	6 345	6 249
1735	08 4 36 011	Baienfurt	16,02	6 344	5 942
1736	09 4 74 154	Neunkirchen a. Brand, Markt	26,37	6 335	4 328
1737	09 3 75 196	Schierling, Markt	77,72	6 322	6 008
1738	01 0 59 113	Glücksburg (Ostsee), Stadt	39,68	6 318	6 358
1739	07 1 43 062	Ransbach-Baumbach, Stadt	12,14	6 316	5 433
1740	06 5 33 015	Villmar	43,10	6 306	6 444
1741	09 5 77 161	Pleinfeld, Markt	71,46	6 297	6 054
1742	06 4 35 011	Großkrotzenburg	7,44	6 293	6 162
1743	03 2 54 022	Holle	61,09	6 292	5 928

4 Fläche und Bevölkerung der Gemeinden mit 5 000 Einwohnern und mehr
am 25.5.1987 und 27.5.1970 nach der Einwohnerzahl

Lfd. Nr.	Schlüssel- nummer	Gemeinde	Fläche Km 2	Bevölkerung am	
				25.5.1987	27.5.1970
517 Gemeinden mit 5 000 bis unter 7 000 Einwohnern					
1744	03 4 54 045	Salzbergen	53,30	6 291	5 651
1745	08 3 15 070	Löffingen, Stadt	88,02	6 288	5 523
1746	08 1 15 016	Gäufelden	20,15	6 283	4 093
1747	09 1 84 129	Hohenbrunn	16,78	6 283	5 691
1748	06 5 34 020	Weimar	47,06	6 276	5 239
1749	03 3 56 002	Grasberg	55,53	6 267	5 343
1750	09 2 79 134	Reisbach, Markt	94,34	6 258	5 644
1751	08 4 25 108	Schelklingen, Stadt	75,23	6 255	6 609
1752	09 5 71 166	Herrieden, Stadt	81,71	6 250	5 631
1753	06 5 34 005	Breidenbach	44,83	6 250	6 196
1754	06 4 39 001	Aarbergen	33,93	6 236	6 505
1755	09 2 79 113	Eichendorf, Markt	98,19	6 236	6 475
1756	08 4 26 134	Schemmerhofen	50,17	6 234	5 489
1757	06 4 37 010	Lützelbach	35,46	6 233	5 645
1758	05 3 66 032	Nettersheim	94,41	6 231	5 836
1759	06 4 32 006	Erzhausen	7,40	6 227	5 663
1760	05 1 54 060	Wachtendonk	47,90	6 225	5 833
1761	08 3 17 122	Schutterwald	21,06	6 214	5 170
1762	03 4 62 003	Esens, Stadt	21,59	6 204	5 817
1763	03 4 52 020	Norderney, Stadt	26,29	6 200	6 828
1764	03 2 54 011	Diekholzen	29,36	6 199	5 581
1765	03 4 60 007	Neuenkirchen (Oldenburg)	90,85	6 193	5 508
1766	08 1 15 052	Weissach	22,14	6 193	4 455
1767	08 2 15 021	Forst	11,47	6 193	4 708
1768	09 4 77 136	Mainleus	47,51	6 189	6 858
1769	09 2 74 127	Ergolsbach, Markt	57,06	6 189	6 070
1770	08 1 18 010	Bönnigheim, Stadt	20,13	6 186	6 120
1771	06 5 33 002	Brechen	24,86	6 184	6 327
1772	08 3 36 103	Zell im Wiesental, Stadt	36,13	6 183	7 520
1773	09 6 75 117	Dettelbach, Stadt	60,92	6 174	6 450
1774	08 2 35 033	Bad Herrenalb, Stadt	33,03	6 164	4 933
1775	08 1 19 083	Weissach im Tal	14,13	6 163	4 182
1776	03 2 57 003	Auetal	62,15	6 159	6 577
1777	09 2 71 125	Hengersberg, Markt	45,88	6 157	5 245
1778	03 4 56 002	Emlichheim	48,53	6 155	5 376
1779	09 7 72 131	Dinkelscherben, Markt	67,66	6 154	5 814
1780	09 1 75 135	Pöding	12,89	6 152	4 363
1781	03 4 59 005	Bad Laer	46,86	6 150	5 288
1782	09 6 78 160	Niederwerrn	9,78	6 146	4 906
1783	09 1 76 112	Altmannstein, Markt	114,60	6 145	5 892
1784	07 1 40 144	Simmern/ Hunsrück, Stadt	11,89	6 145	5 507
1785	06 6 35 009	Edertal	115,72	6 142	6 282
1786	09 1 82 131	Schliersee, Markt	79,16	6 141	5 807
1787	09 4 73 158	Rodach b. Coburg, Stadt	77,66	6 137	7 333
1788	09 1 89 140	Ruhpolding	147,96	6 116	5 951
1789	08 3 37 002	Albbruck	39,69	6 113	5 590
1790	09 5 76 132	Schwanstetten, Markt	32,44	6 111	3 251
1791	08 2 36 033	Knittlingen, Stadt	26,33	6 107	5 988
1792	07 3 33 039	Kirchheimbolanden, Stadt	26,36	6 103	5 525
1793	09 2 77 121	Gangkofen, Markt	108,82	6 095	6 336
1794	09 2 78 148	Mallersdorf-Pfaffenberg, Markt	72,65	6 091	6 116
1795	10 0 42 117	Weiskirchen	33,64	6 086	6 254
1796	09 7 72 171	Langweid a. Lech	23,62	6 084	4 722
1797	08 2 26 068	Reilingen	16,32	6 077	5 195
1798	08 3 17 110	Renchen, Stadt	32,10	6 074	6 103
1799	08 4 35 030	Langenargen	15,24	6 073	5 253
1800	09 5 72 115	Baiersdorf, Stadt	11,77	6 073	5 186
1801	03 3 52 046	Otterndorf, Stadt	50,05	6 073	6 363
1802	08 1 36 002	Abtsgmünd	71,59	6 068	6 010
1803	09 3 71 127	Hirschau, Stadt	74,60	6 067	6 427
1804	09 7 80 119	Dietmannsried, Markt	53,67	6 067	4 679
1805	09 3 76 144	Nabburg, Stadt	62,39	6 062	6 491
1806	09 6 72 113	Bad Brückenau, Stadt	19,96	6 038	6 270
1807	06 5 34 006	Cölbe	26,67	6 032	5 496
1808	08 1 16 014	Deizisau	5,18	6 031	6 131
1809	03 2 55 003	Bodenwerder, Stadt	28,80	6 029	5 898
1810	06 5 34 012	Lahntal	40,48	6 022	4 874
1811	08 2 26 065	Rauenberg, Stadt	11,12	6 018	5 659

4 Fläche und Bevölkerung der Gemeinden mit 5 000 Einwohnern und mehr
am 25.5.1987 und 27.5.1970 nach der Einwohnerzahl

Lfd. Nr.	Schlüssel- nummer	Gemeinde	Fläche Km 2	Bevölkerung am	
				25.5.1987	27.5.1970

517 Gemeinden mit 5 000 bis unter 7 000 Einwohnern

1812	03 4 54 057	Werlte	63,76	6 013	5 285
1813	05 5 66 024	Horstmar, Stadt	44,44	6 010	5 868
1814	09 6 76 134	Klingenberg a. Main, Stadt	21,14	6 009	6 629
1815	06 4 33 001	Biebesheim am Rhein	18,69	6 007	5 970
1816	10 0 42 115	Perl	75,07	6 004	6 539
1817	06 5 32 020	Sinn	18,73	5 999	6 546
1818	09 6 78 135	Gochsheim	20,70	5 997	5 401
1819	07 3 39 043	Nierstein	19,34	5 997	6 402
1820	08 3 17 145	Wolfach, Stadt	67,99	5 980	6 453
1821	08 3 17 040	Haslach im Kinzigtal, Stadt	18,70	5 979	6 138
1822	09 6 73 142	Mellrichstadt, Stadt	55,78	5 968	6 841
1823	07 1 32 072	Mudersbach	9,42	5 931	6 472
1824	09 3 76 163	Schwarzenfeld, Markt	38,16	5 929	6 429
1825	05 5 66 020	Hopsten	99,92	5 928	5 775
1826	07 3 39 027	Heidesheim am Rhein	17,56	5 925	5 823
1827	07 3 31 073	Wörrstadt	16,79	5 920	4 806
1828	06 4 35 004	Birstein	86,63	5 917	5 853
1829	06 5 31 004	Fernwald	21,57	5 911	3 902
1830	01 0 51 072	Marne, Stadt	4,91	5 911	5 383
1831	08 4 37 031	Gammertingen, Stadt	52,96	5 908	4 910
1832	08 1 19 001	Alfdorf	68,50	5 901	5 295
1833	09 6 73 141	Bad Königshofen i. Grabfeld, Stadt	69,52	5 901	5 715
1834	06 5 32 005	Dietzhölztal	37,44	5 899	6 053
1835	09 7 75 143	Pfaffenhofen a.d. Roth, Markt	42,65	5 897	4 584
1836	08 2 36 030	Ispringen	8,21	5 896	6 413
1837	08 4 15 091	Sonnenbühl	61,27	5 888	4 888
1838	06 6 35 022	Willingen (Upland)	80,19	5 885	5 548
1839	01 0 62 082	Trittau	28,59	5 881	5 292
1840	08 2 37 019	Dornstetten, Stadt	24,21	5 879	5 101
1841	07 3 39 006	Bodenheim	13,43	5 877	4 459
1842	03 4 59 006	Bad Rothenfelde	18,18	5 875	5 404
1843	07 3 38 001	Altrip	10,48	5 873	5 341
1844	09 1 76 139	Kösching, Markt	55,49	5 873	5 335
1845	08 1 25 007	Bad Wimpfen, Stadt	19,38	5 870	6 059
1846	09 1 86 158	Vohburg a.d. Donau, Stadt	45,19	5 863	5 603
1847	09 1 84 127	Höhenkirchen-Siegertsbrunn	15,19	5 861	3 944
1848	09 4 74 121	Ebermannstadt, Stadt	49,98	5 860	5 218
1849	09 3 74 168	Windischeschenbach, Stadt	35,09	5 850	6 695
1850	09 1 84 132	Neuried	5,03	5 848	2 645
1851	09 2 75 145	Ruhstorf a.d. Rott	51,44	5 844	5 865
1852	03 4 61 003	Butjadingen	129,02	5 830	6 588
1853	06 6 33 010	Grebenstein, Stadt	49,85	5 829	6 035
1854	08 1 25 063	Möckmühl, Stadt	49,60	5 829	5 643
1855	03 2 55 034	Stadtoldendorf, Stadt	24,86	5 826	6 931
1856	06 4 40 021	Reichelsheim (Wetterau), Stadt	27,60	5 820	5 033
1857	09 1 88 132	Seefeld	34,86	5 820	3 897
1858	08 2 15 111	Dettenheim	30,90	5 818	5 255
1859	03 3 53 020	Jesteburg	27,95	5 818	4 141
1860	09 2 75 153	Untergriesbach, Markt	73,61	5 814	5 553
1861	08 2 16 013	Forbach	131,83	5 795	6 891
1862	06 4 39 006	Hohenstein	63,78	5 792	4 666
1863	09 6 79 136	Gerbrunn	4,75	5 791	4 037
1864	08 2 36 038	Maulbronn, Stadt	25,44	5 786	5 576
1865	06 6 31 002	Burghaun	65,05	5 785	5 746
1866	08 3 26 060	Triberg im Schwarzwald, Stadt	33,32	5 783	7 581
1867	09 6 76 160	Sulzbach a. Main, Markt	19,97	5 777	5 235
1868	07 2 31 124	Traben-Trarbach, Stadt	31,33	5 775	6 418
1869	09 2 78 123	Geiselhöring, Stadt	99,97	5 765	5 708
1870	09 7 74 144	Jettingen-Scheppach, Markt	54,07	5 744	5 746
1871	03 1 58 027	Schöppenstedt, Stadt	39,65	5 741	6 397
1872	09 3 73 113	Berg b. Neumarkt i.d. OPf.	65,12	5 739	4 779
1873	05 5 66 052	Metelen	40,22	5 738	5 031
1874	06 5 32 018	Schöffengrund	34,06	5 732	5 065
1875	08 2 16 041	Ottersweier	29,21	5 732	5 389
1876	07 1 34 010	Birkenfeld, Stadt	13,57	5 728	6 194
1877	09 5 72 111	Adelsdorf	31,62	5 725	4 216
1878	06 4 32 017	Otzberg	41,94	5 724	5 472
1879	01 0 55 008	Burg auf Fehmarn, Stadt	14,48	5 716	5 629

4 Fläche und Bevölkerung der Gemeinden mit 5 000 Einwohnern und mehr
am 25.5.1987 und 27.5.1970 nach der Einwohnerzahl

Lfd. Nr.	Schlüssel- nummer	Gemeinde	Fläche Km 2	Bevölkerung am	
				25.5.1987	27.5.1970
517 Gemeinden mit 5 000 bis unter 7 000 Einwohnern					
1880	09 3 75 199	Sinzing	44,30	5 715	4 192
1881	09 7 79 155	Harburg (Schwaben), Stadt	73,17	5 711	5 857
1882	03 4 57 002	Borkum, Stadt	30,59	5 709	6 051
1883	03 2 56 032	Stolzenau	64,87	5 703	6 532
1884	08 2 35 007	Althengstett	19,16	5 698	3 616
1885	07 3 37 020	Edenkoben, Stadt	17,90	5 697	6 514
1886	09 5 75 168	Uffenheim, Stadt	59,46	5 694	5 695
1887	01 0 57 074	Schönkirchen	16,02	5 691	5 241
1888	09 6 74 221	Zeil a. Main, Stadt	35,75	5 684	5 942
1889	09 4 75 169	Schwarzenbach a. Wald, Stadt	36,66	5 678	6 896
1890	07 3 34 012	Jockgrim	12,61	5 670	4 401
1891	06 6 36 007	Meinhard	39,63	5 666	5 992
1892	08 1 25 107	Wüstenrot	30,02	5 662	4 977
1893	03 1 51 016	Meine	38,74	5 661	4 204
1894	03 1 53 003	Braunlage, Stadt	21,69	5 660	7 059
1895	08 1 25 074	Nordheim	12,71	5 660	4 690
1896	06 6 33 012	Helsa	25,74	5 655	6 151
1897	08 3 35 002	Allensbach	26,53	5 652	4 365
1898	09 6 77 203	Zellingen, Markt	41,11	5 651	5 451
1899	08 2 26 006	Bammental	12,16	5 647	4 616
1900	09 2 79 137	Wallersdorf, Markt	71,17	5 646	5 378
1901	06 6 32 012	Ludwigsau	111,91	5 641	5 828
1902	09 1 72 122	Laufen, Stadt	35,30	5 634	5 547
1903	07 1 38 041	Linz am Rhein, Stadt	18,10	5 629	6 268
1904	08 3 17 056	Kappelrodeck	17,91	5 627	5 582
1905	09 1 86 147	Reichertshofen, Markt	36,26	5 624	4 497
1906	09 3 73 151	Parsberg, Stadt	57,30	5 619	5 369
1907	08 2 36 074	Kämpfelbach	13,64	5 613	5 140
1908	07 2 35 118	Saarburg, Stadt	20,35	5 611	6 237
1909	08 1 18 012	Eberdingen	26,22	5 609	3 658
1910	09 3 76 150	Wernberg-Köblitz, Markt	66,03	5 607	5 417
1911	03 4 59 010	Bersenbrück, Stadt	42,53	5 607	5 143
1912	09 5 71 214	Wassertrüdingen, Stadt	53,58	5 600	5 378
1913	05 5 66 032	Ladbergen	52,01	5 596	4 403
1914	08 3 27 002	Aldingen	22,17	5 592	5 249
1915	03 4 53 002	Bösel	100,01	5 586	4 749
1916	06 6 33 025	Trendelburg, Stadt	69,34	5 584	5 913
1917	06 6 35 019	Vöhl	98,80	5 581	5 237
1918	09 7 71 156	Pöttmes, Markt	82,56	5 580	5 539
1919	09 2 77 111	Arnstorf, Markt	80,53	5 579	5 286
1920	08 1 35 026	Nattheim	45,00	5 576	4 400
1921	09 1 87 148	Kiefersfelden	36,72	5 575	4 954
1922	09 2 79 132	Pilsting, Markt	71,02	5 570	5 429
1923	08 1 17 033	Kuchen	8,95	5 567	5 335
1924	09 1 74 111	Altomünster, Markt	75,76	5 563	4 660
1925	08 1 16 004	Altbach	3,35	5 559	4 917
1926	07 3 39 019	Gau-Algesheim, Stadt	13,99	5 558	5 009
1927	07 3 38 018	Maxdorf	7,35	5 554	4 776
1928	03 2 51 005	Barnstorf, Flecken	52,37	5 552	5 281
1929	08 1 17 014	Deggingen	22,70	5 548	5 415
1930	08 3 15 131	Ehrenkirchen	37,79	5 547	4 563
1931	09 6 74 163	Knetzgau	43,95	5 544	5 274
1932	09 1 79 119	Emmering	11,03	5 543	4 492
1933	09 3 71 156	Vilseck, Stadt	64,72	5 541	5 856
1934	09 4 73 121	Ebersdorf b. Coburg	26,36	5 540	5 858
1935	09 3 74 139	Neustadt a.d. Waldnaab, Stadt	9,06	5 537	5 953
1936	09 3 75 208	Wenzenbach	29,85	5 535	4 056
1937	06 4 39 014	Schlangenbad	36,54	5 530	4 136
1938	06 4 31 022	Zwingenberg, Stadt	5,62	5 530	4 457
1939	09 2 75 151	Tiefenbach	49,65	5 524	4 509
1940	08 4 35 066	Uhltingen-Mühlhofen	15,66	5 521	4 539
1941	08 1 25 030	Flein	8,47	5 516	4 318
1942	07 2 35 125	Schweich, Stadt	31,25	5 511	5 590
1943	08 3 37 123	Wutöschingen	26,48	5 506	4 607
1944	07 1 38 003	Asbach	38,59	5 504	4 739
1945	07 3 31 058	Saulheim	18,95	5 503	4 128
1946	09 4 72 199	Weidenberg, Markt	59,14	5 489	5 170
1947	07 2 35 045	Hermeskeil, Stadt	30,86	5 486	5 730

4 Fläche und Bevölkerung der Gemeinden mit 5 000 Einwohnern und mehr
am 25.5.1987 und 27.5.1970 nach der Einwohnerzahl

Lfd. Nr.	Schlüssel- nummer	Gemeinde	Fläche Km 2	Bevölkerung am	
				25.5.1987	27.5.1970

517 Gemeinden mit 5 000 bis unter 7 000 Einwohnern

1948	01 0 61 042	Hohenlockstedt	45,42	5 485	5 588
1949	09 3 73 155	Postbauer-Heng	24,64	5 479	3 252
1950	09 7 77 154	Obergünzburg, Markt	46,71	5 476	5 006
1951	03 4 53 009	Lastrup	85,14	5 470	5 402
1952	07 3 36 055	Kusel, Stadt	14,38	5 469	6 265
1953	01 0 62 076	Tangstedt	39,86	5 463	3 848
1954	08 2 16 005	Bietigheim	13,90	5 461	5 465
1955	09 5 73 130	Veitsbronn	15,90	5 461	4 954
1956	09 3 74 124	Grafenwöhr, Stadt	215,83	5 461	6 139
1957	07 1 38 004	Bad Hönningen, Stadt	20,09	5 454	5 732
1958	05 5 54 036	Legden	56,01	5 448	5 280
1959	09 5 76 137	Rednitzhembach	13,01	5 447	2 966
1960	08 1 16 042	Neckartenzlingen	9,04	5 443	4 914
1961	05 1 54 048	Rheurdt	30,01	5 432	5 031
1962	06 6 31 016	Kalbach	70,64	5 418	5 232
1963	03 4 59 034	Glandorf	60,08	5 411	5 077
1964	06 6 35 008	Diemelstadt, Stadt	82,62	5 408	5 429
1965	09 1 82 116	Gmund a. Tegernsee	34,38	5 397	5 210
1966	09 1 82 129	Rottach-Egern	59,10	5 395	5 240
1967	06 4 39 017	Walluf	6,74	5 395	4 595
1968	06 4 34 013	Weilrod	71,12	5 394	4 835
1969	09 2 75 156	Wegscheid, Markt	80,65	5 393	5 135
1970	09 5 71 115	Bechhofen, Markt	61,95	5 384	5 520
1971	09 1 89 120	Grassau, Markt	34,80	5 383	4 803
1972	01 0 58 058	Gettorf	9,19	5 383	3 938
1973	06 6 36 014	Wehretal	38,91	5 383	5 075
1974	08 3 17 150	Schwanau	38,33	5 375	5 498
1975	09 5 74 139	Leinburg	29,41	5 370	4 365
1976	07 1 38 044	Neustadt (Wied)	35,90	5 370	4 759
1977	08 4 26 108	Schwendi	49,24	5 367	5 284
1978	01 0 57 048	Lütjenburg, Stadt	6,15	5 354	5 519
1979	08 4 15 073	Trochtaufingen, Stadt	79,17	5 341	4 536
1980	09 4 75 158	Oberkotzau, Markt	21,50	5 338	5 599
1981	08 1 26 072	Schöntal	81,65	5 335	5 898
1982	08 3 37 022	Bonndorf im Schwarzwald, Stadt	75,98	5 334	5 066
1983	07 3 38 016	Lambsheim	12,75	5 331	5 496
1984	08 1 15 053	Jettingen	21,11	5 330	3 721
1985	09 1 87 129	Bad Feilnbach	57,42	5 328	4 417
1986	08 1 28 064	Külshelm, Stadt	81,46	5 324	5 870
1987	08 1 26 058	Neuenstein, Stadt	47,84	5 323	5 307
1988	09 1 89 162	Waging a. See, Markt	48,91	5 317	4 580
1989	01 0 57 036	Klausdorf	6,54	5 317	4 452
1990	09 7 80 120	Durach	20,70	5 316	4 523
1991	08 1 26 039	Ingelfingen, Stadt	46,47	5 310	5 137
1992	08 2 25 009	Billigheim	48,98	5 309	5 292
1993	08 1 19 006	Auenwald	19,75	5 308	3 807
1994	08 3 26 006	Bräunlingen, Stadt	62,11	5 301	5 405
1995	08 3 15 133	Vogtsburg im Kaiserstuhl, Stadt	37,39	5 300	5 295
1996	07 3 40 054	Waldfischbach-Burgalben	17,60	5 295	6 197
1997	08 1 16 007	Baltmannsweiler	18,54	5 294	3 944
1998	08 2 37 045	Loßburg	68,94	5 293	4 925
1999	08 2 37 054	Pfalzgrafenweiler	44,72	5 292	4 631
2000	08 1 27 075	Schrozberg, Stadt	105,25	5 292	5 849
2001	07 3 33 502	Rockenhausen, Stadt	36,84	5 291	4 908
2002	07 3 39 049	Oppenheim, Stadt	7,09	5 289	5 284
2003	08 3 25 012	Dornhan, Stadt	44,92	5 287	5 297
2004	06 6 31 010	Gersfeld (Rhön), Stadt	89,37	5 285	5 635
2005	09 4 71 117	Bischberg	17,55	5 281	3 971
2006	09 4 78 120	Ebensfeld, Markt	68,73	5 281	5 272
2007	09 4 76 178	Stockheim	25,36	5 280	5 523
2008	09 1 83 129	Neumarkt-Sankt Veit, Stadt	61,07	5 278	5 502
2009	09 7 79 228	Wemding, Stadt	31,69	5 275	5 346
2010	09 1 88 137	Pöcking	20,94	5 272	3 195
2011	08 1 19 089	Berglen	25,87	5 266	4 393
2012	09 3 75 179	Obertraubling	24,82	5 260	3 952
2013	09 3 73 121	Dietfurt a.d. Altmühl, Stadt	78,91	5 257	5 061
2014	09 2 74 134	Geisenhausen, Markt	62,53	5 256	4 744
2015	08 3 26 031	Königsfeld im Schwarzwald	40,24	5 254	5 510

4 Fläche und Bevölkerung der Gemeinden mit 5 000 Einwohnern und mehr
am 25.5.1987 und 27.5.1970 nach der Einwohnerzahl

Lfd. Nr.	Schlüssel- nummer	Gemeinde	Fläche Km 2	Bevölkerung am	
				25.5.1987	27.5.1970
517 Gemeinden mit 5 000 bis unter 7 000 Einwohnern					
2016	08 1 35 031	Sontheim an der Brenz	28,92	5 251	5 032
2017	09 7 78 203	Türkheim, Markt	31,54	5 236	5 182
2018	08 1 36 021	Essingen	58,29	5 234	3 742
2019	06 6 32 020	Wildeck	39,86	5 234	6 391
2020	07 1 35 020	Cochem, Stadt	21,25	5 230	6 950
2021	08 4 35 024	Immenstaad am Bodensee	9,23	5 229	3 126
2022	08 2 26 040	Laudenbach	10,29	5 227	3 645
2023	05 5 54 052	Schöppingen	68,76	5 223	4 556
2024	08 1 25 008	Beilstein, Stadt	25,26	5 221	3 607
2025	08 4 25 028	Dietenheim, Stadt	18,75	5 218	5 071
2026	09 2 73 166	Saal a.d. Donau	44,18	5 216	5 229
2027	08 4 37 086	Ostrach	108,95	5 214	4 831
2028	09 1 72 132	Schönau a. Königssee	131,59	5 213	4 903
2029	08 1 28 082	Niederstetten, Stadt	104,04	5 212	5 270
2030	08 1 16 073	Wolfschlügen	7,12	5 212	3 547
2031	08 1 16 046	Neuffen, Stadt	17,44	5 208	4 899
2032	03 1 51 017	Meinersen	53,41	5 208	4 563
2033	09 1 87 137	Großkarolinenfeld	29,04	5 207	3 515
2034	06 6 33 006	Emstal	38,69	5 202	5 370
2035	07 1 37 088	Plaidt	9,38	5 190	5 135
2036	08 3 27 025	Immendingen	74,03	5 190	5 326
2037	06 5 34 013	Lohra	49,18	5 187	4 840
2038	06 6 32 015	Niederaula	64,18	5 184	5 406
2039	01 0 58 054	Fockbek	26,45	5 180	4 735
2040	08 3 27 018	Geisingen, Stadt	73,76	5 172	5 702
2041	08 4 36 094	Argenbühl	76,37	5 171	4 993
2042	09 5 76 121	Georgensgmünd	46,96	5 167	5 363
2043	06 6 31 013	Hofbieber	87,19	5 162	5 069
2044	08 4 17 054	Rosenfeld, Stadt	51,13	5 148	4 928
2045	05 5 66 036	Laer	35,04	5 147	4 485
2046	03 3 60 004	Bienenbüttel	98,85	5 146	5 048
2047	03 2 54 018	Gronau (Leine), Stadt	20,72	5 144	5 104
2048	08 4 37 107	Stetten am kalten Markt	56,47	5 140	5 930
2049	09 1 74 113	Bergkirchen	59,96	5 139	4 647
2050	08 1 15 054	Grafenau	13,04	5 139	4 482
2051	08 3 17 041	Hausach, Stadt	36,06	5 138	5 051
2052	06 6 36 012	Waldkappel, Stadt	96,47	5 138	5 892
2053	09 7 76 129	Weiler-Simmerberg, Markt	31,29	5 137	4 862
2054	06 5 31 015	Rabenau	43,40	5 135	5 084
2055	09 7 74 155	Leipheim, Stadt	32,14	5 132	5 057
2056	08 1 36 033	Hüttlingen	18,70	5 127	4 591
2057	09 3 76 153	Pfreimd, Stadt	51,45	5 126	4 216
2058	03 1 58 026	Schladen	30,50	5 124	5 843
2059	03 4 54 049	Spelle	33,81	5 117	3 201
2060	09 3 75 118	Beratzhausen, Markt	72,54	5 117	4 821
2061	06 4 33 013	Stockstadt am Rhein	18,71	5 116	3 995
2062	08 1 36 082	Westhausen	38,46	5 113	4 390
2063	09 4 74 123	Eggolsheim, Markt	49,04	5 111	4 894
2064	09 4 72 154	Höllfeld, Stadt	80,64	5 111	5 319
2065	07 3 38 007	Dudenhofen	12,96	5 110	3 924
2066	03 3 51 021	Wathlingen	17,70	5 106	4 832
2067	03 3 58 002	Bispingen	128,09	5 104	5 745
2068	06 6 35 004	Battenberg (Eder), Stadt	64,73	5 103	4 932
2069	08 2 16 033	Muggensturm	11,55	5 103	4 780
2070	08 2 25 074	Obrigheim	24,27	5 102	5 178
2071	09 1 84 141	Sauerlach	48,50	5 094	3 455
2072	09 4 72 119	Bindlach	37,60	5 084	4 600
2073	06 5 33 016	Waldbrunn (Westerwald)	29,74	5 083	4 828
2074	01 0 60 089	Trappenkamp	2,82	5 082	4 307
2075	09 2 75 116	Bad Füssing	55,10	5 081	3 740
2076	07 1 43 206	Bad Marienberg (Westerwald), Stadt	10,00	5 077	4 599
2077	08 1 18 077	Ingersheim	11,55	5 074	3 882
2078	03 2 51 010	Bruchhausen-Vilsen, Flecken	41,26	5 073	4 699
2079	09 1 84 147	Unterföhring	12,90	5 071	3 953
2080	03 2 56 030	Steyerberg, Flecken	101,88	5 065	5 556
2081	03 4 59 002	Ankum	66,32	5 064	4 503
2082	09 1 87 128	Endorf i. OB, Markt	40,11	5 059	4 341
2083	08 1 16 016	Dettingen unter Teck	15,18	5 055	4 047

4 Fläche und Bevölkerung der Gemeinden mit 5 000 Einwohnern und mehr
am 25.5.1987 und 27.5.1970 nach der Einwohnerzahl

Lfd.	Schlüssel-	Gemeinde	Fläche	Bevölkerung am	
Nr.	nummer		Km 2	25.5.1987	27.5.1970
517 Gemeinden mit 5 000 bis unter 7 000 Einwohnern					
2084	03 3 51 018	Nienhagen	17,59	5 054	3 461
2085	09 5 71 174	Leutershausen, Stadt	84,13	5 052	5 268
2086	06 4 40 018	Ober-Mörlen	37,65	5 048	4 462
2087	09 3 77 129	Kemnath, Stadt	53,94	5 045	5 105
2088	08 2 26 059	Neulußheim	3,39	5 043	4 859
2089	06 4 40 025	Wöllstadt	15,38	5 042	4 865
2090	06 4 31 006	Einhausen	26,67	5 037	4 138
2091	03 3 58 017	Neuenkirchen	96,69	5 037	4 507
2092	09 4 71 120	Burgebrach, Markt	88,38	5 037	4 761
2093	09 4 71 220	Schlüsselfeld, Stadt	70,23	5 034	4 780
2094	08 4 17 022	Geislingen, Stadt	31,95	5 034	5 094
2095	07 2 32 296	Prüm, Stadt	22,82	5 032	5 346
2096	06 6 33 018	Naumburg, Stadt	66,19	5 027	4 865
2097	08 2 25 117	Elztal	46,61	5 027	4 913
2098	06 4 39 016	Waldems	36,74	5 023	3 686
2099	06 4 32 005	Eppertshausen	13,09	5 022	4 662
2100	09 2 77 113	Birnbach, Markt	68,61	5 021	4 980
2101	09 2 75 146	Salzweg	31,91	5 018	3 244
2102	09 1 74 141	Röhrmoos	31,73	5 017	4 400
2103	06 4 40 006	Echzell	37,61	5 015	4 520
2104	09 2 77 149	Triftern, Markt	62,21	5 012	5 075
2105	03 1 51 027	Schwülper	20,89	5 011	3 591
2106	09 5 76 148	Thalmässing, Markt	80,53	5 010	5 225
2107	09 6 74 149	Hofheim i. UFr., Stadt	53,94	5 007	5 280
2108	08 2 16 063	Rheinmünster	42,48	5 001	4 535
2109	03 4 60 005	Holdorf	54,88	5 001	4 584
2110	06 5 32 016	Leun, Stadt	28,66	5 000	4 573
2111	01 0 51 013	Büsum	8,18	5 000	5 142
ZUSAMMEN ...			22 891,82	3 045 010	2 828 081

5 Postleiteinheiten

5.1 Fläche, Haushalte und Bevölkerung in Postleitzonen und Postleiträumen am 25.5.1987

Postleit- einheit	Fläche	Haushalte	Bevölkerung	Postleit- einheit	Fläche	Haushalte	Bevölkerung
Nr.	km ²	Anzahl		Nr.	km ²	Anzahl	
10	480,14	1 090 464	2 012 709	58	1 087,62	342 113	777 167
1	480,14	1 090 464	2 012 709	59	2 534,33	206 144	536 770
				5	23 870,61	3 341 415	7 806 704
20	3 070,19	1 084 090	2 203 055				
21	4 112,11	215 924	531 323	60	1 060,99	602 741	1 237 106
22	5 007,69	198 571	479 918	61	1 708,49	245 177	579 976
23	6 471,79	465 252	1 057 485	62	2 163,23	352 780	814 560
24	2 285,92	206 292	456 285	63	3 767,94	368 828	893 968
27	2 137,83	49 281	141 893	64	5 146,07	321 140	818 164
28	7 599,14	625 859	1 483 026	65	3 502,46	325 147	777 245
29	6 397,60	379 316	971 064	66	2 789,45	459 966	1 106 882
2	37 082,27	3 224 585	7 324 049	67	5 272,60	520 292	1 251 409
				68	638,76	256 200	554 924
30	5 090,10	572 975	1 236 892	69	3 869,85	329 075	787 556
31	6 815,67	305 014	753 534	6	29 919,84	3 781 346	8 821 790
32	2 447,11	220 964	512 674				
33	3 055,51	391 545	861 444	70	2 772,84	656 342	1 469 644
34	3 792,96	265 897	610 095	71	4 354,54	420 767	1 050 244
35	6 758,03	433 744	1 047 577	72	2 904,94	219 561	556 502
3	27 959,38	2 190 139	5 022 216	73	1 006,66	215 776	515 436
				74	3 149,57	303 688	736 176
40	1 563,34	771 278	1 683 820	75	3 114,36	500 214	1 152 992
41	1 927,66	548 162	1 278 408	76	1 662,83	115 095	300 546
42	1 897,90	331 582	843 854	77	2 872,88	224 234	537 416
43	957,40	623 134	1 359 786	78	4 149,19	361 395	850 178
44	6 952,55	436 050	1 191 885	79	6 213,97	411 068	1 057 761
45	3 715,39	240 504	643 154	7	32 201,78	3 428 140	8 226 895
46	692,53	741 048	1 593 851				
47	4 149,10	420 151	1 092 302	80	6 089,08	1 116 391	2 356 886
48	1 293,37	258 091	620 905	81	3 766,46	159 448	382 322
49	2 777,27	326 112	805 999	82	4 782,64	254 816	641 889
4	25 926,51	4 696 112	11 113 964	83	8 409,86	317 354	859 767
				84	10 014,67	412 505	1 067 114
50	1 515,87	775 049	1 673 344	85	6 829,53	706 062	1 629 556
51	2 279,72	408 209	962 291	86	4 977,93	300 794	748 882
52	2 358,22	256 865	647 587	87	7 344,96	460 108	1 174 655
53	1 855,96	279 244	625 345	88	6 932,71	246 032	683 997
54	4 526,67	347 648	866 696	89	7 458,61	492 727	1 203 647
55	5 328,93	195 716	508 259	8	66 606,45	4 466 237	10 748 715
56	707,44	416 239	906 781				
57	1 675,85	114 188	302 464	1-8	244 046,98	26 218 438	61 077 042

5 Postleiteinheiten

5.2 Fläche, Haushalte und Bevölkerung in den Postleitzuständen am 25.5.1987*)

Postleitbereich		Fläche	Haushalte	Bevöl- kerung	Postleitbereich		Fläche	Haushalte	Bevöl- kerung
Nr.	Name	km²	Anzahl		Nr.	Name	km²	Anzahl	
100	Berlin	480,14	1 090 464	2 012 709	289	Nordenham	216,21	14 733	34 786
200	Hamburg	950,15	887 636	1 729 127	290	Oldenburg (Oldenburg)	1 320,30	109 768	262 451
205	Hamburg	610,42	55 048	130 419	291	Westerstede	612,63	18 423	55 563
206	Bad Oldesloe	440,52	22 330	55 837	293	Varel	365,11	18 277	46 425
207	Ahrensburg	343,86	36 188	85 885	294	Wilhelmshaven	1 050,29	81 027	190 662
208	Pinneberg	394,95	64 175	152 800	295	Leer (Ostfriesland)	905,91	47 057	128 636
209	Winsen (Luhe)	330,29	18 713	48 987	296	Aurich	627,25	29 567	83 890
210	Hamburg	178,63	20 144	48 788	297	Emden	358,80	31 287	76 701
211	Buchholz in der Nordheide ..	559,19	27 148	68 213	298	Norden	479,92	26 080	67 987
212	Lüneburg	1 119,54	57 044	134 166	299	Papenburg	677,39	17 830	58 749
215	Buxtehude	359,31	28 179	71 546	300	Hannover	780,36	338 174	663 310
216	Stade	979,13	40 154	104 948	301	Hannover	383,19	75 703	170 080
217	Hemmoor	736,33	16 873	45 809	303	Walsrode	838,94	22 148	55 849
219	Cuxhaven	179,98	26 382	57 853	304	Soltau	962,83	24 507	63 540
220	Elmshorn	478,27	40 755	95 265	305	Wunstorf	737,01	45 607	114 676
221	Itzehoe	1 030,27	48 039	115 601	306	Stadthagen	304,31	34 458	82 518
222	Sankt Michaelisdonn	526,52	17 106	44 074	307	Nienburg (Weser)	1 083,46	32 378	86 919
224	Heide	813,63	28 931	70 938	310	Celle	1 726,38	68 168	169 080
225	Husum	1 285,80	35 329	87 651	311	Uelzen	1 347,84	35 907	87 019
226	Niebüll	670,80	13 851	36 162	312	Wittingen	702,57	11 836	33 797
227	Wyk auf Föhr	103,26	4 582	10 286	313	Lüchow	1 116,92	19 004	47 657
228	Westerland	99,14	9 978	19 941	315	Peine	364,47	35 044	85 750
230	Kiel	817,10	173 376	352 985	316	Lehrte	482,77	42 687	102 520
231	Kiel	234,15	10 662	26 961	317	Gifhorn	567,33	30 810	81 719
232	Plön	412,74	12 656	31 613	318	Wolfsburg	507,39	61 558	145 992
233	Eckernförde	387,81	17 002	40 761	320	Hildesheim	765,74	92 722	215 370
234	Kappeln	347,55	11 481	29 429	321	Elze	251,95	13 945	34 476
235	Neumünster	1 324,43	86 479	209 200	322	Alfeld (Leine)	317,78	20 764	50 614
236	Bad Segeberg	486,93	17 869	45 101	325	Hameln	878,83	69 575	159 545
237	Rendsburg	849,79	37 711	92 908	326	Rinteln	171,18	13 618	32 226
238	Schleswig	797,72	28 999	73 799	328	Bad Pyrmont	61,63	10 340	20 443
239	Flensburg	813,57	69 017	154 728	330	Braunschweig	818,56	161 576	335 268
240	Lübeck	608,15	138 018	293 854	332	Salzgitter	371,74	56 368	131 659
241	Mölln	560,14	20 608	49 867	333	Helmstedt	291,93	26 587	60 533
242	Eutin	312,68	15 545	35 957	334	Wolfenbüttel	327,99	32 887	74 941
243	Neustadt in Holstein	349,25	16 386	38 546	335	Kreiensen	518,57	26 559	66 839
244	Oldenburg in Holstein	455,70	15 735	38 061	336	Osterode am Harz	143,58	15 419	36 981
272	Rotenburg (Wümme)	850,90	22 504	61 747	337	Seesen	161,77	11 272	26 297
273	Zeven	650,57	12 764	38 307	338	Goslar	329,12	44 433	95 621
274	Bremervörde	636,36	14 013	41 839	339	Goslar	92,25	16 444	33 305
280	Bremen	954,52	314 653	675 055	340	Göttingen	813,62	98 510	198 158
281	Verden (Aller)	1 070,78	36 279	97 102	341	Northeim	625,75	35 939	89 507
282	Bremen	132,16	6 115	16 754	342	Herzberg am Harz	296,21	25 053	59 848
283	Bassum	1 035,68	22 189	64 082	343	Witzenhausen	371,22	19 976	47 525
284	Diepholz	1 477,44	46 572	146 365	344	Eschwege	491,48	22 661	55 826
285	Bremerhaven	1 293,38	92 722	215 005	345	Holzwinden	468,56	26 662	61 913
286	Osterholz-Scharmbeck	390,85	21 316	55 532	347	Höxter	357,58	23 101	59 338
287	Delmenhorst	637,98	56 598	141 537	349	Bad Driburg	368,54	13 995	37 980
288	Brake (Unterweser)	390,14	14 682	36 808	350	Kassel	1 035,93	174 910	388 839

*) Ohne unbewohnte gemeindefreie Gebiete.

5 Postleiteinheiten

5.2 Fläche, Haushalte und Bevölkerung in den Postleitebereichen am 25.5.1987*)

Postleitzbereich		Fläche	Haushalte	Bevöl- kerung	Postleitzbereich		Fläche	Haushalte	Bevöl- kerung
Nr.	Name	km²	Anzahl		Nr.	Name	km²	Anzahl	
351	Münden	394,24	16 117	38 017	455	Bramsche	670,00	19 590	59 235
352	Hofgeismar	393,83	20 008	50 799	457	Quakenbrück	576,32	13 970	42 105
353	Warburg	617,38	20 661	59 642	459	Cloppenburg	621,32	17 244	56 779
354	Korbach	1 043,23	35 446	91 809	460	Dortmund	280,19	276 801	584 089
355	Marburg	1 274,36	78 195	181 888	462	Castrop-Rauxel	51,65	33 303	77 081
356	Biedenkopf	231,50	12 847	36 339	463	Bochum	145,38	182 909	386 271
357	Stadtallendorf	947,44	39 135	106 980	465	Gelsenkirchen	104,84	132 149	287 508
358	Fritzlar	584,33	27 208	71 343	467	Lünen	59,08	35 538	84 664
359	Bad Wildungen	235,79	9 217	21 921	469	Herne	51,39	80 348	174 238
400	Düsseldorf	308,41	338 535	658 729	470	Hamm	349,83	114 371	280 834
401	Hilden	90,16	60 630	143 544	471	Lüdinghausen	487,19	35 427	99 559
402	Mettmann	42,53	15 385	37 220	472	Beckum	353,21	23 689	66 578
403	Ratingen	88,72	38 456	88 631	473	Ahlen	123,14	20 372	52 657
404	Neuss	385,34	125 129	305 921	474	Oelde	102,32	9 816	27 033
405	Mönchengladbach	557,19	160 776	373 330	475	Unna	110,89	30 103	72 377
406	Viersen	90,99	32 367	76 445	476	Werl	127,42	12 754	36 758
410	Duisburg	232,82	241 997	525 378	477	Soest	484,75	31 193	79 799
413	Moers	279,41	79 764	195 281	478	Lippstadt	689,87	51 027	138 773
415	Krefeld	349,07	148 009	341 373	479	Paderborn	1 320,48	91 399	237 934
417	Geldern	566,19	37 246	105 711	480	Bielefeld	558,56	167 339	375 187
418	Goch	176,26	12 874	35 910	481	Bielefeld	137,07	17 883	47 639
419	Kleve	323,91	28 272	74 755	483	Gütersloh	511,07	59 000	161 257
420	Oberhausen	77,03	97 204	220 286	484	Rheda-Wiedenbrück	86,67	13 869	36 822
422	Dinslaken	207,96	42 759	109 966	490	Herford	284,29	69 853	161 023
423	Wesel	529,47	44 308	119 504	492	Lemgo	503,80	36 548	90 924
424	Emmerich	189,62	17 631	45 999	493	Detmold	572,71	64 351	154 351
425	Bottrop	100,61	48 487	114 640	495	Minden	521,13	58 308	146 693
427	Dorsten	171,54	27 953	73 744	497	Bad Deynhausen	245,78	44 011	110 655
428	Borken	380,85	20 589	66 584	498	Bünde	129,30	24 723	61 587
429	Bocholt	240,82	32 651	93 131	499	Lübbecke	520,26	28 318	80 766
430	Essen	210,31	303 998	623 427	500	Köln	405,12	467 118	928 309
432	Hattingen	119,13	34 866	79 737	501	Bergheim	356,85	56 598	147 392
433	Mülheim a. d. Ruhr	91,27	83 349	176 423	502	Frechen	117,12	36 514	90 200
435	Recklinghausen	413,42	130 433	312 793	503	Hürth	51,34	21 183	48 376
437	Marl	87,37	36 950	89 063	504	Brühl	179,45	46 600	113 783
439	Gladbeck	35,90	33 538	78 343	506	Bergisch Gladbach	299,75	71 324	174 258
440	Münster	1 201,08	185 950	417 360	509	Leverkusen	106,24	75 712	171 026
441	Münster	687,73	31 109	94 256	510	Aachen	443,96	147 017	293 680
442	Coesfeld	904,67	45 642	147 590	511	Alsdorf	59,38	27 227	70 127
443	Steinfurt	518,01	37 240	110 133	512	Herzogenrath	33,30	17 978	43 094
444	Rheine	974,55	50 996	157 849	513	Geilenkirchen	322,35	38 841	106 068
445	Lingen (Ems)	1 048,19	33 995	106 738	514	Erkelenz	305,44	40 272	106 677
446	Nordhorn	149,64	18 511	48 368	516	Düren	636,61	64 313	164 289
447	Meppen	1 468,68	32 607	109 591	517	Jülich	304,35	27 140	69 551
450	Osnabrück	428,64	104 135	236 482	518	Eschweiler	76,01	22 133	53 058
451	Osnabrück	553,12	28 883	83 689	519	Stolberg (Rhld.)	98,32	23 288	55 747
452	Melle	253,99	14 421	40 311	520	Siegburg	489,82	75 409	188 502
453	Ibbenbüren	325,89	27 171	82 049	521	Troisdorf	97,96	35 920	88 322
454	Lengerich	286,11	15 090	42 504	522	Waldbröl	463,96	28 064	71 425

*) Ohne unbewohnte gemeindefreie Gebiete.

5 Postleiteinheiten

5.2 Fläche, Haushalte und Bevölkerung in den Postleitbereichen am 25.5.1987*)

Postleitbereich		Fläche	Haushalte	Bevöl- kerung	Postleitbereich		Fläche	Haushalte	Bevöl- kerung
Nr.	Name	km²	Anzahl		Nr.	Name	km²	Anzahl	
523	Altenkirchen (Westerwald) ..	430,24	19 568	51 398	596	Olpe	225,36	17 016	49 124
524	Betzdorf	369,38	34 784	91 986	597	Plettenberg	155,15	14 148	34 554
525	Engelskirchen	147,60	14 233	36 495	598	Werdohl	162,24	16 724	43 243
527	Gummersbach	359,26	48 887	119 459	599	Altena	73,30	12 746	29 654
530	Bonn	413,03	187 190	386 845	600	Frankfurt am Main	248,56	330 104	618 266
533	Königswinter	76,19	13 840	33 783	605	Offenbach am Main	184,87	108 934	239 484
534	Bad Honnef	54,88	10 930	25 556	607	Langen	151,54	61 025	135 826
535	Euskirchen	647,20	49 739	131 196	608	Groß-Gerau	293,67	43 009	105 770
537	Kall	664,66	17 545	47 965	609	Rüsselsheim	182,35	59 669	137 760
540	Koblenz	755,08	90 170	210 905	610	Darmstadt	556,41	137 390	305 897
541	Höhr-Grenzhausen	450,09	38 166	97 836	611	Dieburg	306,02	33 514	85 116
542	Lahnstein	504,31	28 724	70 972	612	Erbach	526,49	27 344	70 508
543	Montabaur	530,66	34 997	96 455	614	Bensheim	319,57	46 929	118 455
544	Mayen	888,85	35 128	94 556	620	Wiesbaden	524,40	152 117	321 741
545	Neuwied	240,02	39 311	94 124	622	Rüdesheim am Rhein	311,84	27 062	64 914
546	Linz am Rhein	243,41	19 405	49 924	623	Frankfurt am Main	180,02	71 580	168 133
547	Andernach	189,63	22 006	54 883	624	Königstein im Taunus	70,77	16 440	37 128
548	Remagen	724,62	39 741	97 041	625	Limburg a. d. Lahn	559,25	49 078	129 790
550	Trier	961,69	76 753	180 655	627	Idstein	256,68	22 036	56 000
551	Saarburg	265,33	9 177	26 169	629	Weilburg	260,27	14 467	36 854
552	Bitburg	945,95	20 717	59 992	630	Gießen	822,77	104 464	234 248
553	Gerolstein	469,79	11 251	30 407	631	Grünberg	481,11	15 543	43 293
554	Prüm	674,94	9 162	27 373	632	Alsfeld	456,04	12 306	33 473
555	Bernkastel-Kues	532,31	22 132	59 757	633	Wetzlar	499,18	52 416	130 768
556	Wittlich	861,11	26 027	71 427	634	Dillenburg	583,98	41 678	110 535
558	Traben-Trarbach	336,22	11 433	28 648	635	Bad Nauheim	70,19	14 056	31 861
559	Cochem	281,59	9 064	23 831	636	Friedberg (Hessen)	443,43	57 095	143 698
560	Wuppertal	304,83	201 987	423 690	637	Oberursel (Taunus)	49,77	21 472	48 343
562	Velbert	102,39	50 664	116 217	638	Bad Homburg v. d. Höhe	116,83	35 485	79 833
563	Remscheid	149,25	68 611	154 579	639	Usingen	244,64	14 313	37 916
565	Solingen	150,97	94 977	212 295	640	Fulda	704,37	44 483	113 352
575	Menden (Sauerland)	167,48	32 436	85 850	641	Fulda	859,90	30 702	83 927
576	Arnsberg	387,44	39 213	99 915	642	Lauterbach	379,77	11 859	32 097
577	Meschede	330,41	14 555	39 602	643	Bad Hersfeld	690,67	32 220	79 455
578	Bestwig	561,55	19 055	52 879	644	Bebra	506,53	21 354	55 100
579	Brilon	228,97	8 929	24 218	645	Hanau	317,24	95 011	224 441
580	Hagen	272,82	121 999	270 528	646	Gelnhausen	273,54	24 911	64 341
581	Witten	72,33	46 387	102 902	647	Büdingen	640,93	30 074	83 063
582	Gevelsberg	83,66	28 434	66 054	648	Wächtersbach	377,44	17 416	45 650
583	Schwelm	20,49	13 497	29 527	649	Schlüchtern	395,68	13 110	36 738
584	Schwerte	56,19	20 370	48 344	650	Mainz	747,69	146 166	327 632
586	Iserlohn	125,51	40 408	92 183	652	Worms	332,71	47 786	113 906
587	Hemer	67,55	13 669	32 914	653	Bingen	405,59	29 772	75 732
588	Lüdenscheid	389,07	57 349	134 715	654	Simmern/ Hunsrück	459,92	13 419	37 721
590	Siegen	497,73	77 996	192 115	655	Bad Kreuznach	598,77	45 662	114 779
591	Kreuztal	151,77	16 975	44 809	657	Kirn	229,98	9 772	26 395
592	Bad Berleburg	481,81	14 801	42 776	658	Idar-Oberstein	727,80	32 570	81 080
594	Lennestadt	585,21	21 844	62 191	660	Saarbrücken	294,42	131 673	283 191
595	Finnentrop	201,76	13 894	38 304	661	Lebach	122,79	13 294	37 354

*) Ohne unbewohnte gemeindefreie Gebiete.

5 Postleiteinheiten

5.2 Fläche, Haushalte und Bevölkerung in den Postleitebereichen am 25.5.1987*)

Postleitzbereich		Fläche	Haushalte	Bevöl- kerung	Postleitzbereich		Fläche	Haushalte	Bevöl- kerung
Nr.	Name	km²	Anzahl		Nr.	Name	km²	Anzahl	
662	Völklingen	123,77	34 118	81 753	720	Tuttlingen	550,88	35 307	91 045
663	Saarlouis	328,70	64 601	162 569	721	Rottweil	322,10	24 899	63 467
664	Merzig	554,81	36 621	99 663	723	Schramberg	211,78	18 825	47 905
665	Homburg	311,91	40 992	99 112	724	Horb am Neckar	385,84	20 207	54 850
666	Zweibrücken	220,14	21 112	51 222	725	Leonberg	251,87	51 061	124 671
667	Sankt Ingbert	107,76	21 380	52 413	726	Calw	301,13	22 579	56 404
668	Neunkirchen	249,03	62 016	148 329	727	Nagold	284,60	19 592	51 540
669	Sankt Wendel	476,12	34 159	91 276	729	Freudenstadt	596,74	27 091	66 620
670	Ludwigshafen am Rhein	448,40	122 156	274 812	730	Esslingen am Neckar	117,99	70 455	157 776
671	Frankenthal (Pfalz)	546,95	60 941	152 194	731	Plochingen	258,59	53 616	131 983
672	Speyer	491,09	60 143	148 881	732	Göppingen	254,65	44 530	108 847
673	Neustadt an der Weinstraße .	442,33	46 788	111 823	733	Göppingen	88,54	24 074	59 537
674	Landau in der Pfalz	865,77	56 525	142 873	734	Geislingen an der Steige ...	286,89	23 101	57 293
675	Kaiserslautern	897,20	80 697	184 042	740	Tübingen	491,92	80 147	172 421
676	Rockenhausen	355,67	10 062	27 650	741	Reutlingen	428,16	68 535	163 822
678	Pirmasens	510,40	40 268	94 540	742	Münsingen	446,93	7 816	22 852
679	Landstuhl	714,79	42 712	114 594	743	Metzingen	200,34	20 652	53 030
680	Mannheim	244,54	179 512	367 480	744	Nürtingen	181,74	39 148	98 675
682	Schwetzingen	19,36	4 191	10 004	745	Hechingen	388,42	21 901	58 441
683	Schwetzingen	208,09	49 817	121 058	746	Balingen	275,93	19 973	51 916
684	Lampertheim	166,77	22 680	56 382	747	Albstadt	314,92	26 407	69 925
690	Heidelberg	312,48	123 594	252 151	748	Sigmaringen	421,21	17 109	45 094
691	Heidelberg	131,50	19 744	48 249	750	Karlsruhe	409,76	168 005	343 355
692	Sinsheim	448,46	31 978	84 338	751	Karlsruhe	482,52	60 810	154 574
693	Eberbach	326,60	13 207	33 868	752	Bruchsal	445,00	49 504	127 547
694	Weinheim	241,64	42 364	104 882	753	Pforzheim	346,55	81 524	184 644
695	Mosbach	429,84	28 154	75 753	754	Neuenbürg	266,63	17 586	40 464
696	Osterburken	632,36	19 688	54 268	755	Rastatt	200,07	35 124	85 828
697	Lauda-Königshofen	520,65	18 003	49 327	756	Gaggenau	305,10	21 513	52 966
698	Wertheim	351,33	16 486	43 758	757	Baden-Baden	183,67	27 940	59 934
699	Bad Mergentheim	474,99	15 857	40 962	758	Bühl	190,19	17 190	46 002
700	Stuttgart	207,36	283 561	551 904	759	Achern	282,87	21 018	57 678
701	Stuttgart-Land	79,92	45 662	101 671	760	Offenburg	527,53	47 247	122 762
702	Stuttgart-Land	68,45	30 433	70 017	761	Offenburg	398,59	17 180	48 032
703	Böblingen	445,10	93 454	229 070	762	Offenburg	268,76	6 141	16 868
705	Waiblingen	149,99	54 457	131 159	763	Lahr/ Schwarzwald	392,89	32 465	84 327
706	Schorndorf	296,53	42 025	104 679	764	Kehl	75,06	12 062	28 557
707	Schwäbisch Gmünd	436,57	46 612	120 252	770	Singen (Hohentwiel)	427,84	39 093	95 893
708	Aalen	632,55	45 939	117 940	771	Donaueschingen	471,76	18 544	50 340
709	Ellwangen (Jagst)	456,37	14 199	42 952	773	Villingen-Schwenningen	316,25	44 063	103 477
710	Heilbronn	795,15	109 987	265 783	774	Triberg im Schwarzwald	458,92	22 269	55 307
711	Öhringen	642,10	28 619	76 685	775	Konstanz	115,05	44 692	88 295
712	Bietigheim-Bissingen	405,40	58 222	147 893	776	Radolfzell am Bodensee	301,17	23 102	57 772
713	Mühlacker	199,03	22 017	55 910	777	Überlingen	318,68	21 772	54 983
714	Ludwigsburg	402,74	105 254	251 438	779	Messkirch	463,21	10 699	31 349
715	Backnang	371,72	37 162	94 165	780	Freiburg im Breisgau	827,74	140 955	292 873
716	Gaildorf	350,86	10 928	30 268	781	Freiburg im Breisgau	371,75	27 074	68 864
717	Schwäbisch Hall	441,00	23 484	59 122	782	Titisee-Neustadt	801,92	19 915	51 137
718	Crailsheim	746,54	25 094	68 980	783	Emmendingen	386,44	31 575	83 832

*) Ohne unbewohnte gemeindefreie Gebiete.

5 Postleiteinheiten
5.2 Fläche, Haushalte und Bevölkerung in den Postleitzustbereichen am 25.5.1987*)

Postleitzustbereich				Postleitzustbereich			
Nr.	Name	Fläche km²	Haushalte Anzahl	Nr.	Name	Fläche km²	Haushalte Anzahl
784	Müllheim	307,85	19 817	839	Passau	1 737,96	82 046
785	Lörrach	183,14	39 452	840	Regensburg	627,81	87 398
786	Schopfheim	445,55	21 789	841	Regensburg	1 196,24	46 481
788	Bad Säckingen	292,63	31 901	842	Kelheim	757,20	24 646
789	Waldshut-Tiengen	532,17	28 917	843	Neumarkt i. d. OPf.	1 310,75	35 169
790	Ulm	937,97	85 522	844	Straubing	1 075,72	41 272
791	Neu-Ulm	469,84	56 226	845	Amberg	1 251,96	50 245
792	Heidenheim an der Brenz	648,47	50 206	846	Schwandorf	514,16	19 803
793	Ehingen (Donau)	448,10	17 019	847	Nabburg	670,16	15 866
794	Riedlingen	464,27	14 404	848	Weiden i. d. OPf.	1 348,30	52 739
795	Biberach an der Riß	1 282,71	51 740	849	Cham	1 262,37	38 886
796	Aulendorf	693,35	24 195	850	Nürnberg	973,64	321 686
797	Leutkirch im Allgäu	324,28	14 637	851	Fürth	63,35	45 683
798	Ravensburg	665,87	54 453	852	Erlangen	339,70	77 210
799	Friedrichshafen	279,11	42 666	853	Neustadt a. d. Aisch	921,12	25 011
800	München	310,39	652 904	854	Schwabach	769,52	41 909
801	München-Land Ost	717,31	74 984	855	Forchheim	819,68	40 145
802	München-Land Süd	197,02	33 811	856	Lauf a. d. Pegnitz	508,65	30 670
803	München-Land West	367,12	82 111	857	Pegnitz	444,43	14 248
804	München-Land Nord	206,33	34 300	858	Bayreuth	947,99	65 141
805	Freising	1 086,48	62 812	859	Marktredwitz	1 041,45	44 359
806	Dachau	1 073,72	52 989	860	Bamberg	1 373,65	73 743
807	Ingolstadt	1 189,98	78 483	861	Bamberg	317,53	11 766
808	Fürstenfeldbruck	364,84	27 019	862	Lichtenfels	684,99	34 610
809	Wasserburg a. Inn	575,89	16 978	863	Coburg	397,66	42 046
810	Garmisch-Partenkirchen	576,47	24 723	864	Kronach	540,67	26 851
811	Murnau a. Staffelsee	459,19	12 832	865	Kulmbach	509,70	25 350
812	Weilheim i. OB	620,40	28 081	866	Munichberg	220,90	12 893
813	Sternberg	214,10	20 353	867	Hof	660,38	62 744
815	Holzkirchen	355,92	12 589	868	Hof	272,43	10 791
816	Miesbach	343,12	13 406	870	Würzburg	1 296,43	122 660
817	Bad Tölz	679,32	17 746	871	Kitzingen	635,69	28 279
818	Tegernsee	271,31	10 855	872	Schweinfurt	1 545,72	85 396
819	Wolfraatshausen	246,63	18 863	873	Bad Kissingen	532,76	25 952
820	Rosenheim	1 014,42	76 321	874	Bad Neustadt a. d. Saale ...	891,90	26 755
821	Prien a. Chiemsee	420,07	17 583	875	Aschaffenburg	737,38	100 950
822	Traunstein	1 155,72	58 413	876	Miltenberg	410,85	22 095
823	Bad Reichenhall	211,93	12 935	877	Lohr a. Main	411,57	20 876
824	Berchtesgaden	347,67	9 773	878	Gemünden a. Main	882,66	27 145
825	Dorfen	520,44	13 204	880	Ansbach	1 384,14	53 173
826	Mühlidorf a. Inn	1 112,39	66 587	881	Ansbach	426,15	10 535
830	Landshut	1 398,69	64 026	882	Gunzenhausen	647,86	17 694
831	Landshut	1 088,84	30 522	883	Treuchtlingen	748,19	24 305
833	Eggenfelden	397,81	11 378	885	Donauwörth	1 501,28	51 117
834	Pfarrkirchen	551,05	18 506	886	Nördlingen	496,17	17 055
835	Plattling	1 651,51	55 654	887	Günzburg	491,11	27 305
836	Deggendorf	77,23	12 265	888	Dillingen a. d. Donau	554,13	22 481
837	Regen	937,15	27 955	889	Aichach	683,68	22 367
838	Landau a. d. Isar	569,62	15 002	890	Augsburg	1 554,17	210 596

*) Ohne unbewohnte gemeindefreie Gebiete.

5 Postleiteinheiten

5.2 Fläche, Haushalte und Bevölkerung in den Postleitzustbereichen am 25.5.1987*)

Postleitzubereich		Fläche	Haushalte	Bevöl- kerung	Postleitzubereich		Fläche	Haushalte	Bevöl- kerung
Nr.	Name	km²	Anzahl		Nr.	Name	km²	Anzahl	
891	Landsberg a. Lech	602,65	26 653	71 201	896	Kempten (Allgäu)	810,64	53 498	128 166
892	Schongau	356,99	14 158	37 363	897	Immenstadt i. Allgäu	585,18	25 333	60 073
893	Schwabmünchen	740,48	30 913	81 513	898	Oberstdorf	317,08	5 443	11 878
894	Memmingen	1 025,18	47 587	124 290	899	Lindau (Bodensee)	336,22	28 890	70 582
895	Kaufbeuren	1 130,02	49 656	124 282					

*) Ohne unbewohnte gemeindefreie Gebiete.

6 Zahl der Gemeinden, Fläche und Bevölkerung in den Gemeindeverbänden *)

Schlüssel- nummer	Kreis Gemeindeverband	Ge- mein- den 1)	Fläche	Bevölkerung am			
				13.9.1950	6.6.1961	27.5.1970	25.5.1987
		Anzahl	km 2	Anzahl			
01	Schleswig-Holstein						
01 0 51	Dithmarschen	117	1 405,39	175 761	128 979	133 959	127 883
	darunter:						
	Kirchspielslandgemeinden						
	Albersdorf	10	117,29	10 098	6 617	7 072	6 873
	Büsum	6	41,74	7 644	5 746	6 653	6 796
	Burg-Süderhastedt	10	104,87	13 824	9 041	9 169	9 191
	Eddelak-Sankt- Michaelisdonn	4	48,38	7 542	5 549	5 763	6 280
	Heide-Land	5	74,21	8 715	7 593	7 785	8 337
	Hennstedt	14	124,26	9 317	5 936	5 932	5 582
	Lunden	8	99,58	8 684	5 852	5 970	5 091
	Marne-Land	11	117,81	10 021	6 443	5 770	5 091
	Meldorf-Land	13	184,12	12 154	8 289	8 496	7 670
	Tellingstedt	13	137,24	11 438	6 932	7 174	7 012
	Weddingstedt	5	64,22	5 445	4 377	5 386	5 179
	Wesselburen	12	111,59	7 185	4 046	3 811	2 984
	Zusammen	111	1 225,31	112 067	76 421	78 981	76 086
01 0 53	Herzogtum Lauenburg	132 ²⁾	1 262,99	150 218	130 453	141 721	153 473
	darunter:						
	Ämter						
	Aumühle-Wohltorf	2	67,93	5 880	5 777	5 878	5 714
	Berkenthin	11	77,06	6 943	5 303	5 464	6 240
	Breitenfelde	10	76,42	5 360	3 921	4 145	4 781
	Büchen	10	102,81	8 826	7 655	7 961	8 807
	Geesthacht-Land	8	58,47	7 154	6 615	7 519	9 340
	Gudow-Sterley	13	214,49	8 039	5 732	5 563	4 981
	Lüttau	10	60,76	4 190	2 871	2 809	3 160
	Nusse	9	90,89	5 534	3 559	3 394	3 674
	Ratzeburg-Land	18	130,64	8 998	6 845	7 502	8 995
	Sandeshöfen	16	115,21	9 839	6 331	6 330	7 198
	Schwarzenbek-Land	19	131,82	9 320	6 127	6 786	7 410
	Zusammen	126	1 146,50	80 083	60 736	63 351	70 300
01 0 54	Nordfriesland	137	2 049,14	179 330	143 715	156 415	150 220
	darunter:						
	Ämter						
	Amrum	3	20,43	1 975	1 769	1 956	2 102
	Bökingharde	4	136,15	7 067	5 293	5 792	5 624
	Bredstedt-Land	14	145,13	9 218	6 768	7 103	7 311
	Eiderstedt	15	217,54	9 400	6 011	5 814	5 001
	Föhr-Land	11	74,85	4 134	3 085	3 598	3 730
	Friedrichstadt	6	98,04	8 276	6 044	6 222	5 665
	Hattstedt	7	66,57	4 648	3 702	4 475	5 517
	Karrharde	10	183,55	7 639	6 272	6 631	6 545
	Landschaft Sylt	5	69,50	9 662	6 921	8 066	8 374
	Nordstrand	2	50,11	3 998	3 145	2 984	2 493
	Pellworm	4	57,67	2 563	2 145	1 896	1 482
	Stollberg	4	117,44	6 738	4 954	5 358	5 384
	Süderlügum	8	87,38	4 581	3 623	3 989	4 050
	Treene	14	184,12	10 942	7 464	8 611	9 443
	Viöl	13	177,78	9 103	6 247	7 011	7 272
	Wiedingharde	6	125,38	5 251	4 356	4 563	4 076
	Zusammen	126	1 811,64	105 189	77 799	84 069	84 069
01 0 55	Ostholstein	39	1 390,65	205 715	157 709	176 340	183 559
	darunter:						
	Ämter						
	Fehmarn	3	170,90	12 412	7 541	6 826	6 051
	Grube	4	63,31	7 013	4 757	4 255	4 074
	Lensahn	6	78,78	8 716	6 801	6 977	6 915
	Neustadt-Land	3	97,62	6 298	4 499	4 095	4 339
	Oldenburg-Land	5	151,74	12 027	8 023	7 239	6 418
	Schönwalde	2	72,82	4 278	3 220	3 440	3 512
	Zusammen	23	675,17	50 744	34 841	32 832	31 309
01 0 56	Pinneberg	49	662,20	188 216	197 152	237 877	259 592
	darunter:						
	Ämter						
	Bönningstedt	3	32,23	5 295	5 818	8 022	10 475
	Elmshorn-Land	7	91,29	8 808	7 110	7 398	9 103
	Haseldorf	3	61,04	4 454	3 134	3 131	3 525
	Hörnerkirchen	4	44,92	3 894	2 591	2 557	2 797
	Moorrege	6	56,32	8 815	8 024	8 927	10 647
	Pinneberg-Land	4	39,12	5 601	4 572	4 950	6 672
	Rantzeau	10	111,99	9 524	6 307	6 385	6 682
	Zusammen	37	436,91	46 391	37 556	41 310	49 901

*) Ämter, Kirchspielsland-, Samt-, Verbandsgemeinden und Verwaltungsgemeinschaften.

1) Einschl. bewohnte gemeindefreie Gebiete.

2) Ohne den Forstgutsbezirk Sachsenwald.

6 Zahl der Gemeinden, Fläche und Bevölkerung in den Gemeindeverbänden *)

Schlüssel- nummer	Kreis Gemeindeverband	Ge- mein- den 1)	Fläche	Bevölkerung am			
				13.9.1950	6.6.1961	27.5.1970	25.5.1987
		Anzahl	km 2	Anzahl			
01 0 57	Plön	86	1 081,51	111 126	98 529	106 763	115 892
	darunter:						
	Ämter						
	Bokhorst	5	84,71	4 570	3 364	3 517	3 693
	Lütjenburg-Land	14	218,69	12 920	9 462	9 360	8 876
	Plön-Land	11	165,60	11 057	7 702	7 534	7 869
	Preetz-Land	17	190,94	10 472	7 472	7 766	8 587
	Probstei	17	107,43	9 378	6 615	6 976	8 134
	Selent/ Schlesien	8	125,32	6 411	4 386	4 597	5 084
	Wankendorf	4	64,56	5 937	4 731	4 679	4 628
	Zusammen	76	957,25	60 745	43 732	44 429	46 871
01 0 58	Rendsburg-Eckernförde	166	2 185,59	257 520	209 946	223 353	242 266
	darunter:						
	Ämter						
	Achterwehr	8	118,38	9 606	7 104	7 680	8 975
	Aukrug	5	114,81	6 841	5 167	5 514	6 169
	Bordesholm-Land	13	89,46	6 485	4 516	4 816	5 385
	Dänischenhagen	4	71,85	6 986	4 788	5 171	7 447
	Dänischer Wohld	7	115,78	8 143	5 610	6 782	7 807
	Flintbek	4	30,74	6 108	4 748	5 276	7 432
	Fockbek	4	67,14	6 223	6 004	7 714	8 805
	Hanerau-Hademarschen	11	136,56	10 710	6 851	7 000	6 394
	Hohenwestedt-Land	14	134,61	8 933	5 538	5 542	5 146
	Hohn	12	167,83	10 750	6 663	7 385	7 577
	Hütten	8	104,47	6 869	4 578	4 901	5 939
	Jevenstedt	9	126,83	7 218	4 679	5 048	5 589
	Mollsee	6	47,62	5 539	5 416	6 104	8 018
	Nortorf-Land	16	232,38	12 434	8 595	8 495	9 392
	Osterrönfeld	6	78,57	6 462	5 207	5 198	5 685
	Schlei	5	101,02	7 152	4 936	5 304	5 564
	Schwansen	8	128,30	9 778	6 178	5 910	6 327
	Windeby	6	76,77	6 249	4 213	3 931	4 490
	Wittensee	9	105,29	7 577	5 127	4 658	5 073
	Zusammen	155	2 048,81	150 073	106 118	112 429	127 214
01 0 59	Schleswig-Flensburg	136	2 071,30	204 514	158 332	169 912	176 501
	darunter:						
	Ämter						
	Böklund	7	78,27	6 637	4 460	4 767	4 727
	Eggebek	8	132,10	7 866	6 177	6 630	6 834
	Gelting	10	100,20	9 579	6 110	5 890	5 726
	Haddeby	8	79,79	6 050	4 653	5 831	6 933
	Handewitt	2	77,75	4 565	4 537	5 996	7 414
	Hürup	7	97,32	9 100	6 194	6 409	7 285
	Kappeln-Land	4	28,39	3 251	2 072	1 893	1 550
	Kropp	8	158,94	9 248	7 172	7 933	8 941
	Langballig	7	86,12	6 770	4 771	5 699	6 025
	Deversee	4	83,30	5 531	4 521	7 101	9 191
	Satrup	4	55,68	6 867	4 763	4 635	4 688
	Schafflund	13	236,81	9 732	7 603	8 661	9 788
	Schuby	5	67,90	4 415	3 183	4 116	5 441
	Silberstedt	6	141,26	9 269	6 175	6 431	7 552
	Stapelholm	7	136,28	9 287	6 303	6 269	5 879
	Steinbergkirche	7	100,85	10 620	6 797	6 760	6 367
	Süderbrarup	17	146,75	17 556	11 220	10 961	9 833
	Tolk	7	93,46	8 125	5 062	5 431	5 293
	Zusammen	131	1 901,17	144 468	101 773	111 413	119 467
01 0 60	Segeberg	94 ²⁾	1 344,32	129 349	122 424	164 627	212 110
	darunter:						
	Ämter						
	Bad Bramstedt-Land	14	186,61	9 804	6 811	7 022	8 177
	Bornhöved	7	75,10	5 849	3 890	4 176	4 700
	Itzstedt	6	68,44	6 982	6 116	6 936	9 238
	Kaltenkirchen-Land	7	124,65	9 541	7 574	8 323	12 772
	Kisdorf	9	90,13	7 204	4 730	5 707	8 486
	Leezen	12	155,79	8 016	5 218	5 389	6 802
	Rickling	5	120,06	6 849	5 789	6 237	6 562
	Segeberg-Land	19	175,04	13 349	8 470	8 789	10 681
	Wensin	7	142,65	7 938	5 351	5 080	4 944
	Zusammen	86	1 138,47	75 532	53 949	57 659	72 362

*) Ämter, Kirchspielsland-, Samt-, Verbandsgemeinden und Verwaltungsgemeinschaften.

1) Einschl. bewohnte gemeindefreie Gebiete.

2) Ohne den Forstgutsbezirk Buchholz.

6 Zahl der Gemeinden, Fläche und Bevölkerung in den Gemeindeverbänden *)

Schlüssel- nummer	Kreis Gemeindeverband	Ge- mein- den 1)	Fläche	Bevölkerung am			
				13.9.1950	6.6.1961	27.5.1970	25.5.1987
		Anzahl	km 2	Anzahl			
01 0 61	Steinburg	114	1 056,26	165 261	128 513	131 844	125 620
	darunter:						
	Ämter						
	Breitenburg	9	54,13	5 126	4 769	5 412	5 961
	Herzhorn	7	93,88	10 281	6 856	6 356	5 989
	Hohenlockstedt	6	76,26	7 756	6 211	7 033	6 834
	Horst	5	80,58	9 726	6 758	7 791	7 972
	Itzehoe-Land	16	115,90	10 097	6 483	7 417	7 775
	Kellinghusen-Land	18	133,89	11 021	6 555	7 138	7 491
	Krepermarsch	10	81,21	11 053	7 959	8 417	8 539
	Schenefeld	23	164,40	12 060	8 159	8 518	9 254
	Wilstermarsch	15	179,11	15 356	8 795	8 016	6 709
	Zusammen	109	979,36	92 476	62 545	66 098	66 524
01 0 62	Stormarn	55	766,24	137 721	130 058	157 043	192 536
	darunter:						
	Ämter						
	Bad Oldesloe-Land	9	121,79	11 180	7 436	7 714	8 770
	Bergsteheide-Land	8	98,89	9 766	6 769	7 859	10 043
	Nordstormarn	12	123,38	10 809	6 922	6 655	8 016
	Siek	5	60,56	7 335	5 652	6 387	8 130
	Trittau	10	93,33	12 302	10 057	11 324	13 387
	Zusammen	44	497,95	51 392	36 836	39 949	48 346
01	Schleswig-Holstein	1 129 ²⁾	15 727,90	2 594 648	2 317 441	2 494 104	2 554 241
	darunter: Ämter/ Kirchspielslandgemeinden	1 024	12 818,54	969 160	692 306	732 520	792 449
03	Niedersachsen						
03 1 51	Gifhorn	41	1 560,91	106 360	104 451	114 932	129 505
	darunter:						
	Samtgemeinden						
	Boldecker Land	6	69,50	3 690	4 829	5 947	6 961
	Brome	7	203,63	11 652	9 789	9 943	11 288
	Hankensbüttel	5	290,10	12 236	9 725	9 151	8 762
	Isenbüttel	4	77,19	6 326	7 331	8 145	9 914
	Meinersen	4	172,60	13 265	11 265	12 051	14 157
	Papenteich	6	110,74	12 747	11 079	12 328	16 191
	Wesendorf	6	208,55	9 615	8 708	8 574	9 041
	Zusammen	38	1 132,31	69 531	62 726	66 139	76 314
03 1 52	Göttingen	29	1 116,96	239 499	231 189	244 127	244 954
	darunter:						
	Samtgemeinden						
	Dransfeld	5	122,42	9 843	8 250	8 406	8 895
	Gieboldehausen	10	104,68	14 846	12 974	13 781	13 318
	Radolfshausen	5	68,31	7 409	6 179	6 282	6 890
	Zusammen	20	295,41	32 098	27 403	28 469	29 103
03 1 53	Goslar	15	964,90	199 496	178 872	175 174	157 839
	darunter:						
	Samtgemeinden						
	Lutter am Barenberge	3	59,76	7 244	5 521	5 113	4 571
	Oberharz	4	43,58	22 860	20 225	19 735	19 680
	Zusammen	7	103,34	30 104	25 746	24 848	24 251
03 1 54	Helmstedt	26	673,66	124 637	112 670	108 129	97 807
	darunter:						
	Samtgemeinden						
	Grasleben	4	45,18	6 891	5 568	5 279	4 680
	Heeseberg	6	81,60	10 279	7 418	6 221	4 601
	Nord-Elm	6	63,31	9 823	7 937	7 430	6 340
	Velpke	5	120,41	11 708	10 111	10 405	11 007
	Zusammen	21	310,50	38 701	31 034	29 335	26 628

*) Ämter, Kirchspielsland-, Samt-, Verbandsgemeinden und Verwaltungsgemeinschaften.

1) Einschl. bewohnte gemeindefreie Gebiete.

2) Ohne die Forstgutsbezirke Sachsenwald (Kreis: Herzogtum Lauenburg) und Buchholz (Kreis: Segeberg).

6 Zahl der Gemeinden, Fläche und Bevölkerung in den Gemeindeverbänden *)

Schlüssel- nummer	Kreis Gemeindeverband	Ge- mein- den 1)	Fläche	Bevölkerung am			
				13.9.1950	6.6.1961	27.5.1970	25.5.1987
		Anzahl	km 2	Anzahl			
03 1 56	Osterode am Harz	16	636,73	102 086	94 619	96 361	87 111
	darunter:						
	Samtgemeinden						
	Bad Grund (Harz)	5	41,19	13 185	11 373	11 247	10 246
	Hattorf am Harz	4	57,39	8 621	7 570	7 694	7 719
	Walkenried	3	21,64	7 122	6 370	6 317	5 521
	Zusammen	12	120,22	28 928	25 313	25 258	23 486
03 1 58	Wolfenbüttel	37	722,32	130 920	117 003	120 741	115 370
	darunter:						
	Samtgemeinden						
	Asse	7	86,62	12 061	9 235	8 310	7 812
	Baddeckenstedt	6	113,74	13 907	10 632	10 428	10 483
	Oderwald	7	89,14	11 297	8 595	8 079	6 800
	Schladen	4	73,79	13 200	11 261	10 842	9 600
	Schoppenstedt	6	126,72	17 445	13 738	12 132	10 241
	Siekte	5	81,76	10 229	8 543	8 854	8 616
	Zusammen	35	571,77	78 139	62 004	58 645	53 552
03 2 51	Diepholz	47	1 987,02	184 266	162 228	173 467	183 448
	darunter:						
	Samtgemeinden						
	Altes Amt Lemförde	7	109,59	7 254	6 278	6 387	6 598
	Barnstorf	4	205,77	12 147	11 590	11 961	11 361
	Bruchhausen-Vilsen	6	226,96	21 505	15 314	15 070	14 429
	Kirchdorf	6	179,70	9 034	7 780	7 777	7 092
	Rehden	5	127,90	5 871	5 397	5 737	5 247
	Schwaaförden	6	149,32	10 827	7 358	6 967	6 559
	Siedenburg	5	102,90	7 981	5 164	5 167	4 588
	Zusammen	39	1 102,14	74 619	58 881	59 066	55 874
03 2 54	Hildesheim	40	1 205,15	298 848	288 156	293 718	280 497
	darunter:						
	Samtgemeinden						
	Duingen	5	59,58	8 363	6 751	6 687	5 677
	Freden (Leine)	4	53,49	9 891	7 688	6 745	5 563
	Gronau (Leine)	7	110,08	19 876	16 404	15 551	14 403
	Lamspringe	5	70,39	9 754	7 462	7 141	6 433
	Sibbesse	5	71,79	8 574	6 121	6 214	6 190
	Zusammen	26	365,33	56 458	44 426	42 338	38 266
03 2 55	Holzminden	32	692,38	105 026	90 228	89 070	80 070
	darunter:						
	Samtgemeinden						
	Bevern	4	66,30	8 991	6 931	7 114	6 893
	Bodenwerder	6	114,17	15 514	12 762	12 732	12 375
	Boitzen	4	37,70	9 361	8 082	8 170	7 667
	Eschershausen	5	61,15	11 352	9 093	8 934	7 549
	Polle	5	100,43	8 236	5 839	5 522	4 852
	Stadtoldendorf	6	71,08	16 404	13 005	12 342	10 418
	Zusammen	30	450,83	69 858	55 712	54 814	49 754
03 2 56	Nienburg (Weser)	36	1 398,40	136 812	117 073	119 916	112 209
	darunter:						
	Samtgemeinden						
	Eystrup	4	57,66	5 384	5 048	5 522	5 379
	Heemsen	4	73,25	5 442	4 863	5 025	5 014
	Grafschaft Hoya	6	157,37	16 758	12 917	12 217	10 270
	Landesbergen	4	131,17	9 507	7 399	8 041	7 880
	Liebenau	3	71,94	5 922	5 151	5 641	5 580
	Marklohe	3	106,43	9 808	7 356	7 652	7 756
	Steimbke	4	185,48	9 236	7 397	7 102	6 552
	Uchte	4	283,99	19 977	15 186	15 301	13 895
	Zusammen	32	1 067,29	82 034	65 317	66 501	62 326
03 2 57	Schaumburg	38	675,57	158 159	138 842	149 369	150 168
	darunter:						
	Samtgemeinden						
	Eilsen	5	13,90	4 812	4 458	5 170	5 942
	Lindhorst	4	34,33	6 784	7 801	8 051	7 856
	Nenndorf	4	51,41	12 472	11 098	12 762	14 532
	Niedernwöhren	6	64,43	9 383	7 326	7 816	7 783

*) Ämter, Kirchspielsland-, Samt-, Verbandsgemeinden und Verwaltungsgemeinschaften.
1) Einschl. bewohnte gemeindefreie Gebiete.

6 Zahl der Gemeinden, Fläche und Bevölkerung in den Gemeindeverbänden *)

Schlüssel- nummer	Kreis Gemeindeverband	Ge- mein- den 1)	Fläche	Bevölkerung am			
				13.9.1950	6.6.1961	27.5.1970	25.5.1987
		Anzahl	km 2	Anzahl			
	Nienstädt	4	30,05	12 220	9 215	9 026	9 064
	Rodenberg	6	86,21	14 705	12 321	13 100	12 685
	Sachsenhagen	4	62,46	8 400	6 891	7 468	8 207
	Zusammen	33	342,79	68 776	59 110	63 393	66 069
03 3 51	Celle	25	1 544,47	160 117	151 178	160 871	165 433
	darunter: Samtgemeinden						
	Eschede	4	195,88	7 869	6 739	6 545	6 030
	Flotwedel	4	112,53	10 088	7 688	7 992	8 871
	Lachendorf	5	164,50	9 851	8 580	9 114	10 024
	Wathlingen	3	68,53	7 410	8 224	9 908	12 135
	Zusammen	16	541,44	35 218	31 231	33 559	37 060
03 3 52	Cuxhaven	58	2 130,05	207 165	178 437	186 750	190 234
	darunter: Samtgemeinden						
	Am Dobrock	7	190,69	17 515	13 724	13 687	12 336
	Bederkesa	8	234,26	12 551	9 799	10 179	10 839
	Beverstedt	9	197,61	12 836	11 392	11 834	12 441
	Börde Lamstedt	5	176,85	7 961	5 988	5 837	5 715
	Hadeln	4	101,20	11 762	10 072	9 744	9 112
	Hagen	6	197,32	10 306	8 348	8 411	8 971
	Hemmoor	3	123,80	15 804	12 243	12 789	12 946
	Land Wursten	7	125,91	10 844	8 433	8 084	8 019
	Sietland	4	143,79	8 982	6 609	6 255	5 700
	Zusammen	53	1 491,43	108 561	86 608	86 820	86 079
03 3 53	Harburg	42	1 244,30	114 901	112 237	140 447	188 710
	darunter: Samtgemeinden						
	Elbmarsch	3	81,30	7 451	5 818	6 031	7 606
	Hanstedt	6	198,03	9 309	7 838	8 921	10 824
	Hollenstedt	7	110,09	6 242	5 203	5 914	8 082
	Jesteburg	3	37,80	4 552	4 963	6 102	8 339
	Salzhausen	8	148,13	9 950	7 844	8 603	10 253
	Tostedt	9	221,36	12 987	12 153	13 486	18 846
	Zusammen	36	796,71	50 491	43 819	49 057	63 950
03 3 54	Lüchow-Dannenberg	27	1 219,64	73 106	53 243	50 907	47 657
	darunter: Samtgemeinden						
	Clenze	5	222,16	14 017	9 043	8 035	6 783
	Dannenberg (Elbe)	7	300,76	16 644	13 109	13 089	12 970
	Gartow	5	134,36	7 567	5 074	4 377	3 746
	Hitzacker	3	121,65	8 924	7 287	7 152	6 607
	Lüchow	7	337,99	25 954	18 730	18 254	17 551
	Zusammen	27	1 116,92	73 106	53 243	50 907	47 657
03 3 55	Lüneburg	42	1 069,99	124 297	117 359	123 018	130 715
	darunter: Samtgemeinden						
	Amelinghausen	5	194,41	7 271	5 518	5 559	5 720
	Bardowick	7	99,98	8 881	7 645	8 941	11 360
	Dahlenburg	5	155,78	8 747	6 442	6 006	5 570
	Gellersen	4	73,61	3 167	3 322	4 835	8 286
	Ilmenau	4	69,68	4 859	4 635	5 781	7 452
	Ostheide	6	129,74	7 085	5 581	5 902	6 827
	Scharnebeck	8	135,64	9 602	7 676	8 105	10 388
	Zusammen	39	858,84	49 612	40 819	45 129	55 603
03 3 56	Osterholz	11	650,61	75 500	71 643	82 191	94 196
	darunter: Samtgemeinde						
	Hambergen	5	135,01	9 736	8 339	9 018	9 966
	Zusammen	5	135,01	9 736	8 339	9 018	9 966

*) Amt, Kirchspielsland-, Samt-, Verbandsgemeinden und Verwaltungsgemeinschaften.
1) Einschl. bewohnte gemeindefreie Gebiete.

6 Zahl der Gemeinden, Fläche und Bevölkerung in den Gemeindeverbänden *)

Schlüssel- nummer	Kreis Gemeindeverband	Ge- mein- den 1)	Fläche	Bevölkerung am			
				13.9.1950	6.6.1961	27.5.1970	25.5.1987
		Anzahl	km 2	Anzahl			
03 3 57	Rotenburg (Wümme)	57	2 069,66	140 646	121 642	128 488	137 896
	darunter:						
	Samtgemeinden						
	Bothel	6	148,64	6 611	5 359	6 193	6 818
	Fintel	5	121,91	5 968	4 824	4 962	5 666
	Geestequelle	5	140,45	7 333	5 943	6 018	5 996
	Selsingen	8	226,20	12 167	8 521	8 080	8 149
	Sittensen	9	138,72	7 656	6 880	7 647	8 650
	Sottrum	7	172,85	9 614	7 760	8 269	10 511
	Tarmstedt	8	186,57	9 317	7 252	7 795	8 991
	Zeven	4	253,64	17 400	16 232	17 172	18 219
	Zusammen	52	1 388,98	76 066	62 771	66 136	73 000
03 3 58	Soltau-Fallingb.	24	1 873,37	134 740	118 780	126 883	123 187
	darunter:						
	Samtgemeinden						
	Ahlken	5	84,89	6 554	5 072	5 225	5 365
	Rethem/ Aller	4	108,59	6 788	4 923	5 128	4 645
	Schwarmstedt	5	140,90	9 429	8 130	8 519	8 843
	Zusammen	14	334,38	22 771	18 125	18 872	18 853
03 3 59	Stade	40	1 304,80	149 260	130 721	142 518	163 769
	darunter:						
	Samtgemeinden						
	Apensen	3	74,01	4 382	3 775	4 036	5 838
	Freudenbeck	3	144,00	7 876	6 741	7 179	9 611
	Harsefeld	4	165,24	12 554	10 717	12 274	15 033
	Himmelpforten	5	89,80	6 719	5 451	5 966	7 796
	Horneburg	5	59,97	6 759	6 263	6 931	9 689
	Lühe	6	57,93	11 788	8 410	7 370	8 905
	Nordkehdingen	5	231,88	13 815	10 052	9 343	8 239
	Oldendorf	5	106,43	6 829	5 491	5 247	6 099
	Zusammen	36	929,26	70 722	56 900	58 346	71 210
03 3 60	Uelzen	29	1 452,99	118 281	96 004	96 688	91 777
	darunter:						
	Samtgemeinden						
	Altes Amt Ebendorf	5	252,66	15 327	11 075	10 505	9 453
	Bevensen	8	226,09	21 116	16 021	16 014	15 683
	Bodenteich	3	135,15	7 781	5 991	6 069	5 843
	Rosche	5	210,49	11 736	7 581	7 645	7 074
	Suderburg	3	249,28	9 579	7 206	6 996	6 861
	Wrestedt	3	140,84	9 502	7 172	7 230	6 707
	Zusammen	27	1 218,51	75 041	55 046	54 459	51 621
03 3 61	Verden	12	787,69	98 177	91 237	97 106	113 223
	darunter:						
	Samtgemeinde						
	Thedinghausen	5	151,95	14 547	10 620	10 466	11 558
	Zusammen	5	151,95	14 547	10 620	10 466	11 558
03 4 52	Aurich	27	1 278,14	154 454	145 369	159 784	168 281
	darunter:						
	Samtgemeinden						
	Brookmerland	6	77,19	9 810	9 051	10 603	11 128
	Dornum	3	75,95	6 189	4 734	4 802	4 529
	Hage	5	68,58	6 956	6 393	7 135	8 831
	Zusammen	14	221,72	22 955	20 178	22 540	24 488
03 4 54	Emsland	60	2 880,17	192 700	200 236	228 001	255 394
	darunter:						
	Samtgemeinden						
	Dörpen	9	208,78	9 299	8 930	10 294	11 689
	Freren	5	131,83	9 667	8 177	8 554	9 004
	Herzlake	3	155,21	7 296	6 425	7 033	7 951
	Lathen	6	165,56	7 278	7 162	7 747	8 031
	Lengerich	6	142,65	8 387	6 937	7 489	8 031
	Nordhümmling	5	142,56	6 998	6 895	8 079	9 111
	Sogel	8	285,60	9 825	9 097	10 264	11 552
	Spelle	3	90,90	5 546	5 133	6 299	8 368
	Werlte	5	200,09	9 428	8 755	10 073	10 852
	Zusammen	50	1 523,18	73 724	67 511	75 832	84 589

*) Ämter, Kirchspielsland-, Samt-, Verbandsgemeinden und Verwaltungsgemeinschaften.
1) Einschl. bewohnte gemeindefreie Gebiete.

6 Zahl der Gemeinden, Fläche und Bevölkerung in den Gemeindeverbänden *)

Schlüssel- nummer	Kreis Gemeindeverband	Ge- mein- den 1)	Fläche	Bevölkerung am			
				13.9.1950	6.6.1961	27.5.1970	25.5.1987
		Anzahl	km 2	Anzahl			
03 4 56	Grafschaft Bentheim	26	980,41	95 475	102 237	113 559	117 364
	darunter:						
	Samtgemeinden						
	Emlichheim	4	184,51	11 369	11 202	12 152	12 738
	Neuenhaus	5	101,33	9 736	10 812	11 484	11 963
	Schüttorf	7	133,07	11 961	11 844	13 025	13 085
	Uelsen	7	192,82	8 412	8 245	8 825	9 794
	Zusammen	23	611,73	41 478	42 103	45 486	47 580
03 4 57	Leer	23	1 085,65	135 996	127 220	139 229	143 822
	darunter:						
	Samtgemeinden						
	Bunde	5	121,01	9 054	7 411	7 429	7 179
	Hesel	6	84,29	7 312	7 140	7 812	8 707
	Jümme	3	82,32	6 036	4 777	5 225	5 302
	Zusammen	14	287,62	22 402	19 328	20 466	21 188
03 4 58	Oldenburg (Oldenburg)	15	1 062,68	79 126	76 082	84 469	99 424
	darunter:						
	Samtgemeinde						
	Harpstedt	8	210,39	11 403	8 733	8 965	9 494
	Zusammen	8	210,39	11 403	8 733	8 965	9 494
03 4 59	Osnabrück	34	2 121,30	261 066	244 022	269 015	293 671
	darunter:						
	Samtgemeinden						
	Artland	4	189,32	21 457	18 348	19 109	18 875
	Bersenbrück	7	255,44	20 440	17 287	17 945	19 286
	Fürstenau	3	224,60	14 183	13 041	13 709	13 881
	Neuenkirchen	3	152,66	8 742	6 953	7 087	7 807
	Zusammen	17	822,02	64 822	55 629	57 850	59 849
03 4 62	Wittmund	19	655,84	53 180	47 066	52 208	52 360
	darunter:						
	Samtgemeinden						
	Esens	7	161,87	13 950	12 399	13 317	13 011
	Holttriem	8	82,95	7 580	7 013	7 576	7 878
	Zusammen	15	244,82	21 530	19 412	20 893	20 889
03	Niedersachsen	1 031	47 439,20	6 796 530	6 640 071	7 081 549	7 162 103
	darunter:						
	Samtgemeinden	744	18 746,84	1 473 431	1 218 087	1 253 607	1 300 257
07	Rheinland-Pfalz						
07 1 31	Ahrweiler	74	787,06	82 996	92 757	103 862	111 232
	darunter:						
	Verbandsgemeinden						
	Adenau	37	257,68	12 173	12 367	13 208	12 973
	Altenahr	12	153,90	8 706	9 765	10 623	10 547
	Bad Breisig	4	41,84	7 573	8 421	9 531	10 790
	Brohltal	17	138,53	12 766	13 322	14 863	15 938
	Zusammen	70	591,95	41 218	43 875	48 225	50 248
07 1 32	Altenkirchen (Westerwald)	119	641,89	101 099	112 396	121 181	120 757
	darunter:						
	Verbandsgemeinden						
	Altenkirchen						
	(Westerwald)	42	153,46	16 687	17 453	18 266	18 495
	Betzdorf	5	24,51	13 096	14 731	15 590	15 525
	Daaden	9	61,01	8 670	10 465	11 197	11 219
	Flammersfeld	26	75,29	7 439	7 799	8 610	9 376
	Gebhardshain	12	48,98	6 837	7 955	9 182	9 595
	Hamm (Sieg)	12	42,30	7 467	8 180	9 652	10 297
	Kirchen (Sieg)	6	126,86	21 258	24 138	26 281	24 532
	Wissen	6	91,47	13 278	14 250	14 669	14 505
	Zusammen	118	623,88	94 732	104 971	113 447	113 544

*) Ämter, Kirchspielsland-, Samt-, Verbandsgemeinden und Verwaltungsgemeinschaften.
1) Einschl. bewohnte gemeindefreie Gebiete.

6 Zahl der Gemeinden, Fläche und Bevölkerung in den Gemeindeverbänden *)

Schlüssel- nummer	Kreis Gemeindeverband	Ge- mein- den 1)	Fläche	Bevölkerung am			
				13.9.1950	6.6.1961	27.5.1970	25.5.1987
		Anzahl	km 2	Anzahl			
07 1 33	Bad Kreuznach	119	863,57	127 059	136 734	147 360	144 966
	darunter:						
	Verbandsgemeinden						
	Bad Kreuznach	9	48,14	6 657	6 552	7 033	7 671
	Bad Münster am Stein- Ebernburg	10	59,45	9 086	9 988	10 744	10 822
	Kirn-Land	20	118,01	8 248	8 982	9 691	10 053
	Langenlonsheim	7	49,52	9 387	9 820	11 209	11 683
	Meisenheim	15	100,24	9 734	9 420	9 474	8 621
	Rüdesheim	27	172,43	16 272	17 079	19 683	21 991
	Sobernheim	19	173,64	17 474	17 851	19 402	18 008
	Stromberg	10	79,50	6 513	6 856	7 201	8 183
	Zusammen	117	800,93	83 371	86 548	94 437	97 032
07 1 34	Birkenfeld	96	798,00	77 952	91 686	93 619	85 484
	darunter:						
	Verbandsgemeinden						
	Baumholder	14	78,98	9 010	11 486	11 494	9 767
	Birkenfeld	31	213,13	15 087	17 469	18 589	18 426
	Herrstein	33	221,96	14 749	15 831	16 735	16 684
	Rhaunen	16	104,01	6 815	7 171	7 489	6 890
	Zusammen	94	618,08	45 661	51 957	54 307	51 767
07 1 35	Cochem-Zell	91	719,33	63 100	63 942	66 024	60 530
	darunter:						
	Verbandsgemeinden						
	Cochem-Land	16	125,58	11 884	11 297	11 622	10 618
	Kaisersesch	17	99,51	9 713	9 440	10 860	10 664
	Treis-Karden	17	133,04	9 776	9 737	9 979	9 128
	Ulmen	16	146,80	8 238	9 053	9 780	9 555
	Zell (Mosel)	24	193,15	17 677	17 484	16 833	15 335
	Zusammen	90	698,08	57 288	57 011	59 074	55 300
07 1 37	Mayen-Koblenz	85	816,89	154 095	172 331	186 945	188 282
	darunter:						
	Verbandsgemeinden						
	Andernach-Land	5	55,23	11 242	13 806	15 036	14 947
	Maifeld	17	161,95	16 819	16 024	16 805	16 974
	Mayen-Land	27	167,70	13 522	13 849	15 286	15 417
	Mendig	5	53,99	9 900	10 993	12 066	11 803
	Rhens	4	28,73	5 782	6 558	8 143	8 223
	Untermosel	13	135,12	15 653	14 817	15 893	16 563
	Vallendar	4	26,34	10 512	11 523	12 921	15 413
	Weißenthurm	7	52,48	20 431	23 715	27 062	28 265
	Zusammen	82	681,54	103 861	111 285	123 212	127 605
07 1 38	Neuwied	62	626,85	121 265	134 684	148 202	156 332
	darunter:						
	Verbandsgemeinden						
	Asbach	4	108,22	10 767	11 295	13 496	16 785
	Bad Honningen	4	55,29	11 350	12 495	12 412	11 697
	Dierdorf	6	65,80	6 096	6 506	7 740	8 233
	Linz am Rhein	7	64,70	12 932	13 939	15 396	15 682
	Pudersbach	16	95,65	8 083	8 343	10 224	11 443
	Rengsdorf	14	74,95	8 039	9 064	10 610	13 580
	Unkel	4	26,53	6 459	7 455	8 749	11 091
	Waldbreitbach	6	49,10	5 225	6 322	7 015	7 560
	Zusammen	61	540,24	68 951	75 419	85 642	96 071
07 1 40	Rhein-Hunsrück-Kreis	133	962,96	80 368	81 680	87 444	89 554
	darunter:						
	Verbandsgemeinden						
	Emmelshausen	25	134,90	8 894	9 431	10 604	12 638
	Kastellaun	16	153,06	11 396	10 689	12 079	12 569
	Kirchberg (Hunsrück)	40	227,87	15 022	15 842	16 099	15 587
	Rheinböllen	12	108,04	6 214	6 498	7 692	8 368
	Sankt Goar-Oberwesel	7	98,47	10 788	10 419	10 525	9 587
	Simmern	32	165,48	13 988	14 017	14 780	15 449
	Zusammen	132	887,82	66 302	66 896	71 779	74 198

*) Ämter, Kirchspielsland-, Samt-, Verbandsgemeinden und Verwaltungsgemeinschaften.

1) Einschl. bewohnte gemeindefreie Gebiete.

6 Zahl der Gemeinden, Fläche und Bevölkerung in den Gemeindeverbänden *)

Schlüssel- nummer	Kreis Gemeindeverband	Ge- mein- den 1)	Fläche km 2	Bevölkerung am			
				13.9.1950	6.6.1961	27.5.1970	25.5.1987
				Anzahl	Anzahl	Anzahl	Anzahl
07 1 41	Rhein-Lahn-Kreis	138	782,34	110 739	116 061	120 183	115 758
	darunter:						
	Verbandsgemeinden						
	Bad Ems	9	57,40	14 938	15 787	16 845	16 793
	Braubach	5	56,68	8 362	8 351	8 363	8 158
	Diez	24	106,22	19 817	21 251	23 114	21 779
	Hahnstätten	10	56,59	7 341	7 487	8 191	8 574
	Katzeneinbogen	21	103,79	7 524	7 295	7 596	7 683
	Loreley	17	111,86	13 155	12 223	11 903	10 326
	Nassau	19	97,33	10 202	10 762	11 427	10 784
	Nastätten	32	155,62	12 977	12 489	13 049	13 834
	Zusammen	137	745,49	94 316	95 645	100 488	97 931
07 1 43	Westerwaldkreis	191	988,68	127 593	137 739	160 006	170 689
	darunter:						
	Verbandsgemeinden						
	Bad Marienberg						
	(Westerwald)	18	83,05	11 992	12 790	15 339	16 638
	Hachenburg	33	173,65	17 241	17 846	19 892	20 674
	Höhr-Grenzhausen	4	35,85	9 696	11 370	11 947	12 144
	Montabaur	25	151,08	21 528	24 166	28 902	33 039
	Ransbach-Baumbach	11	49,76	7 598	8 622	10 248	12 353
	Rennerod	23	133,05	10 844	11 545	14 000	14 150
	Selters (Westerwald)	21	111,15	10 637	10 836	11 949	12 894
	Wallmerod	20	82,93	9 602	9 677	11 026	11 714
	Westerburg	24	111,48	14 541	15 622	19 631	20 138
	Wirges	12	56,68	13 914	15 265	17 072	16 945
	Zusammen	191	988,68	127 593	137 739	160 006	170 689
07 2 31	Bernkastel-Wittlich	108	1 177,74	106 309	107 309	109 983	106 492
	darunter:						
	Verbandsgemeinden						
	Bernkastel-Kues	20	207,67	26 738	25 955	25 151	22 989
	Kröv-Bausendorf	10	116,44	9 381	9 169	9 241	8 822
	Manderscheid	21	162,16	7 896	7 557	7 986	7 463
	Neumagen-Dhron	4	51,40	7 182	7 205	7 160	6 229
	Thalfang	21	144,70	6 737	7 089	7 297	7 219
	Traben-Trarbach	6	88,24	11 575	11 162	10 467	9 252
	Wittlich-Land	24	235,77	16 642	17 351	18 983	19 280
	Zusammen	106	1 006,38	86 151	85 488	86 285	81 254
07 2 32	Bitburg-Prüm	237	1 627,19	87 643	90 893	93 396	89 478
	darunter:						
	Verbandsgemeinden						
	Arzfeld	44	265,52	10 903	10 332	10 535	10 173
	Bitburg-Land	51	275,83	16 003	16 109	16 281	15 268
	Irrel	17	114,10	7 200	7 841	8 243	8 023
	Kyllburg	21	153,22	9 365	8 974	8 949	7 933
	Neuerburg	50	246,03	11 114	11 129	10 840	9 887
	Prüm	44	464,95	19 370	19 648	20 521	20 430
	Speicher	9	60,06	6 973	7 455	7 908	7 044
	Zusammen	236	1 579,71	80 928	81 488	83 277	78 758
07 2 33	Daun	109	910,99	50 897	51 949	56 963	57 040
	darunter:						
	Verbandsgemeinden						
	Daun	38	315,90	17 402	18 105	20 500	21 480
	Gerolstein	13	188,20	12 419	12 385	13 887	12 921
	Hillesheim	11	129,37	7 126	7 301	7 673	7 610
	Kelberg	33	139,95	6 419	6 301	6 746	7 088
	Obere Kyll	14	137,57	7 531	7 857	8 157	7 941
	Zusammen	109	910,99	50 897	51 949	56 963	57 040
07 2 35	Trier-Saargurg	103	1 092,69	100 379	109 170	118 348	125 299
	darunter:						
	Verbandsgemeinden						
	Hermeskeil	13	145,47	11 409	12 790	14 543	14 223
	Kell	13	160,16	7 459	8 504	9 247	9 038
	Konz	12	130,97	19 599	21 400	23 567	26 423
	Ruwer	20	126,57	10 780	11 636	12 767	16 005
	Saargurg	16	199,21	18 136	19 925	20 430	18 770
	Schweich	18	154,41	18 876	19 823	21 252	21 951
	Trier-Land	11	175,90	14 120	15 092	16 542	18 889
	Zusammen	103	1 092,69	100 379	109 170	118 348	125 299

*) Ämter, Kirchspielsland-, Samt-, Verbandsgemeinden und Verwaltungsgemeinschaften.
1) Einschl. bewohnte gemeindefreie Gebiete.

6 Zahl der Gemeinden, Fläche und Bevölkerung in den Gemeindeverbänden *)

Schlüssel- nummer	Kreis Gemeindeverband	Ge- mein- den 1)	Fläche	Bevölkerung am			
				13.9.1950	6.6.1961	27.5.1970	25.5.1987
		Anzahl	km 2	Anzahl			
07 3 31	Alzey-Worms	69	588,16	94 516	92 937	96 304	99 619
	darunter:						
	Verbandsgemeinden						
	Alzey-Land	24	173,89	21 439	19 901	19 308	18 681
	Eich	5	58,47	10 549	10 500	11 139	11 130
	Monsheim	7	45,53	8 515	8 334	8 659	8 573
	Westhofen	10	72,33	11 066	10 254	10 292	10 062
	Wöllstein	8	61,44	7 516	7 505	7 655	8 502
	Wörstadt	13	112,66	16 795	16 408	17 873	20 599
	Zusammen	67	534,32	75 880	72 902	74 926	77 547
07 3 32	Bad Dürkheim	48	594,86	97 893	108 559	115 051	120 129
	darunter:						
	Verbandsgemeinden						
	Deidesheim	5	57,02	8 795	9 359	9 359	10 011
	Freinsheim	8	60,71	10 939	11 235	11 178	13 438
	Grünstadt-Land	16	104,85	16 262	16 622	16 885	17 364
	Hettenleidelheim	5	40,31	7 785	8 328	9 221	9 846
	Lambrecht (Pfalz)	7	129,20	14 854	16 645	16 538	13 623
	Wachenheim an der Weinstraße	4	42,00	5 632	6 152	6 827	8 788
	Zusammen	45	434,09	64 267	68 341	70 008	73 070
07 3 33	Donnersbergkreis	81	645,48	61 840	64 181	66 957	66 756
	darunter:						
	Verbandsgemeinden						
	Alsenz-Öbersmoschel	16	103,00	8 543	8 528	8 342	7 132
	Eisenberg (Pfalz)	3	63,68	7 493	9 541	11 292	11 792
	Göllheim	13	79,53	9 370	8 790	9 013	10 036
	Kirchheimbolanden	16	147,33	15 458	15 378	15 574	15 460
	Rockenhausen	20	140,76	11 162	11 270	11 986	11 428
	Winnweiler	13	111,18	9 814	10 674	10 750	10 908
	Zusammen	81	645,48	61 840	64 181	66 957	66 756
07 3 34	Germersheim	31	463,20	66 635	76 693	91 680	103 294
	darunter:						
	Verbandsgemeinden						
	Bellheim	4	43,56	8 841	9 549	10 228	10 918
	Hagenbach	4	33,73	6 031	7 006	9 199	9 609
	Jockgrim	4	40,93	8 238	9 327	11 499	13 411
	Kandel	7	68,89	10 346	10 993	12 228	13 668
	Lingenfeld	6	70,18	9 909	11 088	11 765	12 581
	Rülzheim	4	52,98	9 116	10 026	11 142	12 651
	Zusammen	29	310,27	52 481	57 989	66 061	72 838
07 3 35	Kaiserslautern	50	639,75	76 818	91 953	96 276	95 129
	darunter:						
	Verbandsgemeinden						
	Bruchmühlbach-Miesau	5	59,58	7 154	9 162	9 449	9 620
	Enkenbach-Alsenborn	4	64,12	7 967	10 000	10 619	11 301
	Hochspeyer	4	78,23	5 501	6 356	6 685	6 286
	Kaiserslautern-Süd	6	94,18	6 577	7 865	8 931	9 694
	Landstuhl	6	56,15	12 320	15 806	16 107	14 849
	Otterbach	7	47,18	7 979	8 521	8 922	8 481
	Otterberg	5	75,88	7 537	7 965	8 362	8 233
	Ramstein-Miesenbach	5	92,58	13 297	16 646	17 067	15 690
	Weilerbach	8	71,85	8 486	9 632	10 134	10 975
	Zusammen	50	639,75	76 818	91 953	96 276	95 129
07 3 36	Kusel	98	551,81	73 610	77 844	79 040	75 028
	darunter:						
	Verbandsgemeinden						
	Altenglan	16	75,24	10 939	11 777	11 997	10 837
	Glan-Münchweiler	13	77,83	9 555	10 352	10 460	9 668
	Kusel	18	98,84	13 929	14 698	15 050	13 920
	Lauterecken	26	118,50	14 048	13 921	13 798	12 556
	Schönenberg-Kübelberg	7	50,52	9 862	11 212	11 548	11 325
	Waldmohr	3	27,49	5 317	6 135	6 599	7 774
	Wolfstein	15	103,39	9 960	9 749	9 587	8 948
	Zusammen	98	551,81	73 610	77 844	79 040	75 028

*) Ämter, Kirchspielsland-, Samt-, Verbandsgemeinden und Verwaltungsgemeinschaften.

1) Einschl. bewohnte gemeindefreie Gebiete.

6 Zahl der Gemeinden, Fläche und Bevölkerung in den Gemeindeverbänden *)

Schlüssel- nummer	Kreis Gemeindeverband	Ge- mein- den 1)	Fläche	Bevölkerung am			
				13.9.1950	6.6.1961	27.5.1970	25.5.1987
				Anzahl	km 2	Anzahl	
07 3 37	Südliche Weinstraße	75	639,88	90 657	95 648	98 201	97 348
	darunter:						
	Verbandsgemeinden						
	Annweiler am Trifels	13	129,85	15 260	17 144	17 768	16 228
	Bad Bergzabern	21	164,63	17 861	20 517	20 876	20 970
	Edenkoben	16	119,70	18 974	18 772	19 068	17 563
	Herxheim	4	49,94	10 465	11 444	12 053	12 850
	Landau-Land	14	90,40	13 445	13 055	13 433	12 955
	Maikammer	3	39,74	7 543	7 244	7 108	6 892
	Offenbach an der Queich	4	45,62	7 109	7 472	7 895	9 790
	Zusammen	75	639,88	90 657	95 648	98 201	97 348
07 3 38	Ludwigshafen	25	304,87	84 164	100 035	115 189	129 795
	darunter:						
	Verbandsgemeinden						
	Dannstadt-Schauernheim	3	33,18	6 750	7 908	9 219	11 216
	Dudenhofen	3	27,12	5 734	6 652	7 329	9 083
	Heßheim	5	24,92	5 088	5 616	7 555	8 835
	Maxdorf	3	16,94	6 644	7 855	8 946	10 342
	Waldsee	2	28,50	5 510	6 326	6 884	7 621
	Zusammen	16	130,66	29 726	34 357	39 933	47 097
07 3 39	Mainz-Bingen	66	605,26	131 018	137 919	151 269	163 836
	darunter:						
	Verbandsgemeinden						
	Rhein-Nahe	10	114,86	14 149	13 937	14 524	13 976
	Bodenheim	5	34,14	8 774	8 797	10 760	14 544
	Gau-Algesheim	8	60,60	10 651	10 825	11 576	12 726
	Guntersblum	9	58,69	8 788	7 903	7 789	7 883
	Heidesheim am Rhein	2	23,45	5 572	6 331	7 477	7 779
	Nieder-Olm	8	73,04	12 206	12 585	16 097	22 918
	Nierstein-Oppenheim	11	86,27	21 247	20 735	20 739	21 660
	Sprendlingen-Gensingen	10	55,96	9 203	9 003	9 739	10 845
	Zusammen	63	507,01	90 590	90 116	98 701	112 331
07 3 40	Pirmasens	83	953,75	82 478	94 515	102 937	99 243
	darunter:						
	Verbandsgemeinden						
	Dahn	14	215,59	11 160	13 764	15 086	15 356
	Hauenstein	8	109,99	8 015	9 418	10 355	9 230
	Pirmasens-Land	10	143,01	8 790	10 043	11 521	12 356
	Rodalben	6	123,60	12 790	14 640	16 309	15 249
	Thaleischweiler- Fröschen	8	63,65	9 849	10 796	11 797	11 174
	Waldfischbach-Burgalben	8	94,22	11 377	13 135	13 863	12 795
	Wallhalben	12	79,00	6 849	7 176	7 547	7 512
	Zweibrücken-Land	17	124,69	13 648	15 543	16 459	15 571
	Zusammen	83	953,75	82 478	94 515	102 937	99 243
07	Rheinland-Pfalz	2 303	19 847,76	3 004 784	3 417 116	3 645 437	3 630 823
	darunter:						
	Verbandsgemeinden	2 253	17 113,48	1 799 995	1 907 287	2 048 530	2 093 123
08	Baden-Württemberg						
08 1 15	Böblingen	26	617,94	127 808	189 653	260 875	315 677
	darunter:						
	Verwaltungsgemeinschaften						
	Aidlingen/Grafenau	2	39,60	5 610	7 093	9 902	12 893
	Gärtringen/Ehningen	2	38,02	6 306	8 214	12 245	17 053
	Herrnberg	3	87,18	15 900	19 404	25 103	32 148
	Holzgerlingen	3	43,03	5 778	8 171	11 252	14 607
	Oberes Gäu	4	66,96	10 211	10 009	12 312	17 713
	Waldenbuch/Steinenbronn	2	32,42	5 195	7 323	9 220	12 025
	Zusammen	16	307,21	49 000	60 214	80 034	106 439
08 1 16	Esslingen	44	641,64	255 596	338 624	424 611	460 429
	darunter:						
	Verwaltungsgemeinschaften						
	Kirchheim unter Teck	3	63,35	27 242	33 529	38 813	42 064
	Lenningen	3	58,06	9 141	10 606	11 798	12 734
	Neckartenzlingen	6	37,49	7 888	9 248	12 964	15 530
	Neuffen	3	33,53	7 320	8 245	9 516	10 560
	Nürtingen	6	83,56	33 499	41 585	50 055	61 997

*) Ämter, Kirchspielsland-, Samt-, Verbandsgemeinden und Verwaltungsgemeinschaften.
1) Einschl. bewohnte gemeindefreie Gebiete.

6 Zahl der Gemeinden, Fläche und Bevölkerung in den Gemeindeverbänden *)

Schlüssel- nummer	Kreis Gemeindeverband	Ge- mein- den 1)	Fläche	Bevölkerung am			
				13.9.1950	6.6.1961	27.5.1970	25.5.1987
		Anzahl	km 2	Anzahl			
	Plochingen	3	19,19	13 436	19 563	24 001	23 730
	Reichenbach an der Fils	4	44,53	9 121	12 639	16 947	18 820
	Weilheim an der Teck	5	64,84	10 753	12 161	14 182	16 243
	Wendlingen am Neckar	2	24,64	11 285	16 010	21 779	22 472
	Zusammen	35	429,19	129 685	163 586	200 055	224 150
08 1 17	Göppingen	38	642,31	171 239	203 181	227 226	230 379
	darunter:						
	Verwaltungsgemeinschaften						
	Deggingen	2	48,16	6 156	7 494	8 485	8 558
	Ebersbach an der Fils	2	37,24	10 371	13 536	16 599	18 034
	Eislingen-Ottenbach-						
	Salach	3	36,55	19 810	23 356	26 786	26 094
	Geislingen an der Steige	3	108,79	31 798	35 871	39 100	35 133
	Göppingen	4	91,50	52 402	62 188	63 651	59 802
	Mittleres Fils-Lautertal	4	85,99	18 104	21 050	24 646	26 637
	Oberes Filstal	5	70,11	4 914	5 398	5 729	6 060
	östlicher Schurwald	4	26,65	5 043	6 210	8 304	9 985
	Raum Bad Boll	6	37,68	6 479	8 063	9 730	13 088
	Utingen	2	31,28	9 633	12 733	15 241	15 800
	Voralb	2	17,28	2 623	3 254	4 445	6 555
	Zusammen	37	591,23	167 333	199 163	222 716	225 746
08 1 18	Ludwigsburg	39	687,17	236 267	315 071	397 506	442 389
	darunter:						
	Verwaltungsgemeinschaften						
	Besigheim	7	60,45	16 358	19 189	23 780	26 315
	Bietigheim-Bissingen	3	51,62	22 438	30 915	41 277	52 540
	Bönnigheim	3	34,84	8 637	9 975	12 133	12 364
	Freiberg am Neckar	2	23,32	6 082	9 306	14 660	17 884
	Marbach am Neckar	4	41,79	13 253	17 668	22 441	25 716
	Schwieberdingen-						
	Hemmingen	2	27,21	3 703	5 433	9 090	15 908
	Steinheim-Murr	2	30,98	6 050	7 543	9 926	13 828
	Vaihingen an der Enz	4	119,27	20 131	23 893	29 619	35 269
	Zusammen	27	389,48	96 652	123 922	162 926	199 824
08 1 19	Rems-Murr-Kreis	31	858,06	202 133	266 224	331 420	360 634
	darunter:						
	Verwaltungsgemeinschaften						
	Backnang	9	178,12	38 658	47 628	58 629	65 753
	Plüderhausen-Urbach	2	46,90	9 189	11 517	13 903	15 790
	Schorndorf	2	73,96	23 339	30 683	36 501	42 346
	Sulzbach	3	95,47	7 129	7 456	8 277	8 421
	Weilzheim	2	65,93	6 889	8 629	10 188	10 924
	Winnenden	3	51,99	18 234	26 174	34 823	39 305
	Zusammen	21	512,37	103 538	132 087	162 321	182 539
08 1 25	Heilbronn	46	1 099,61	171 699	188 344	222 882	252 458
	darunter:						
	Verwaltungsgemeinschaften						
	Bad Friedrichshall	3	51,59	13 042	14 703	17 507	18 600
	Bad Rappenau	3	102,75	14 306	14 205	16 853	19 872
	Brackenheim	2	62,85	9 820	10 225	11 703	12 804
	Eppingen	3	121,78	17 379	16 896	19 497	21 323
	Flein-Talheim	2	20,08	4 409	5 419	7 499	9 087
	Lauffen am Neckar	3	43,31	12 060	13 700	15 535	17 098
	Mockmühl	4	106,52	9 281	9 190	10 087	9 905
	Neckarsulm	3	41,34	15 138	22 055	26 802	28 342
	Neuenstadt am Kocher	3	100,71	8 759	8 919	10 255	12 691
	Oberes Zabergäu	3	50,47	7 126	7 016	8 296	9 500
	Obersulm	2	54,53	7 757	8 942	11 533	13 821
	Schozach-Bottwartal	4	88,35	10 241	11 214	14 690	21 273
	Schwaigern	2	58,26	7 620	8 367	10 239	11 763
	Raum Weinsberg	4	46,81	11 161	12 627	14 173	15 885
	Zusammen	41	955,35	148 099	163 478	194 669	221 964
08 1 26	Hohenlohekreis	16	776,66	74 002	75 583	83 632	86 103
	darunter:						
	Verwaltungsgemeinschaften						
	Hohenloher-Ebene	3	133,66	11 153	10 668	11 491	11 978
	Krautheim	3	165,33	11 041	9 520	9 940	9 271
	Künzelsau	2	121,63	14 407	15 607	17 378	16 910
	Mittleres Kochertal	3	68,55	6 062	7 343	8 604	8 851
	Öhringen	3	141,16	18 380	20 266	22 943	24 988
	Zusammen	14	630,33	61 043	63 404	70 356	71 998

*) Amt-, Kirchspielsland-, Samt-, Verbandsgemeinden und Verwaltungsgemeinschaften.

1) Einschl. bewohnte gemeindefreie Gebiete.

6 Zahl der Gemeinden, Fläche und Bevölkerung in den Gemeindeverbänden *)

Schlüssel- nummer	Kreis Gemeindeverband	Ge- mein- den 1)	Fläche	Bevölkerung am			
				13.9.1950	6.6.1961	27.5.1970	25.5.1987
		Anzahl	km 2	Anzahl			
08 1 27	Schwäbisch-Hall	30	1 483,89	131 053	136 458	148 050	154 041
	darunter:						
	Verwaltungsgemeinschaften						
	Braunsbach-						
	Untermünkheim	2	79,97	5 468	4 749	4 876	4 904
	Crailsheim	4	258,52	25 052	29 926	33 014	36 287
	Fichtenau	2	79,73	7 910	7 429	7 945	7 513
	Gerabronn	2	71,75	6 632	5 800	6 126	5 502
	Ilshofen-Vellberg	3	114,19	7 770	7 803	8 548	9 123
	Limpurger-Land	4	168,62	13 345	14 979	17 216	18 243
	Oberes Bühlertal	3	127,73	7 469	7 133	7 641	7 696
	Rot am See	3	141,12	10 300	9 238	9 558	9 837
	Schwäbisch Hall	4	188,15	31 909	35 706	38 574	40 738
	Zusammen	27	1 229,78	115 855	122 763	133 498	139 843
08 1 28	Main-Tauber-Kreis	18	1 304,62	125 642	119 319	127 571	121 891
	darunter:						
	Verwaltungsgemeinschaften						
	Bad Mergentheim	3	190,00	23 335	24 030	26 145	25 905
	Boxberg	2	155,79	11 535	9 240	9 061	8 554
	Grünsfeld	2	77,09	6 652	5 492	5 510	5 034
	Tauberbischofsheim	4	230,13	21 868	20 940	22 408	21 752
	Zusammen	11	653,01	63 390	59 702	63 124	61 245
08 1 35	Heidenheim	11	627,20	91 923	113 507	127 169	125 340
	darunter:						
	Verwaltungsgemeinschaften						
	Giengen an der Brenz	2	59,32	12 241	16 918	21 403	20 493
	Heidenheim an der Brenz	2	152,11	44 628	53 985	56 933	53 329
	Sontheim-						
	Niederstotzingen	2	58,73	6 911	7 820	8 694	9 263
	Zusammen	6	270,16	63 780	78 723	87 030	83 085
08 1 36	Ostalbkreis	42	1 511,50	213 143	241 400	269 215	279 572
	darunter:						
	Verwaltungsgemeinschaften						
	Aalen	3	223,41	52 708	63 887	73 703	72 994
	Bopfingen	3	116,01	14 289	14 515	15 810	15 057
	Ellwangen (Jagst)	8	339,40	30 844	32 807	35 276	35 484
	Kapfenburg	2	79,43	6 083	6 548	7 629	8 640
	Leintal-						
	Frickenhofer Höhe	6	62,92	6 571	6 647	7 851	9 284
	Rosenstein	5	78,30	11 193	12 948	15 827	19 284
	Schwäbisch Gmünd	2	134,77	50 543	59 101	62 355	63 457
	Schwäbischer Wald	5	57,82	5 890	6 800	9 206	12 492
	Tannhausen	3	116,97	8 058	6 470	6 920	7 468
	Zusammen	37	1 209,03	186 179	209 723	234 577	244 160
08 2 15	Karlsruhe	32	1 084,92	242 865	277 567	331 630	364 798
	darunter:						
	Verwaltungsgemeinschaften						
	Bad Schönborn	2	35,00	8 504	10 166	12 005	13 279
	Bretten	2	85,98	17 969	20 103	23 470	26 134
	Bruchsal	4	129,46	37 831	46 456	55 859	54 675
	Graben-Neudorf	2	59,70	11 086	11 946	13 578	15 214
	Oberderdingen	2	46,24	7 315	8 020	9 621	10 580
	Philippsburg	2	69,53	14 432	15 752	18 432	19 442
	Sulzfeld	2	28,87	4 662	4 779	5 762	5 321
	Zusammen	16	454,78	101 799	117 222	138 727	144 645
08 2 16	Rastatt	23	738,82	128 436	157 678	186 446	194 603
	darunter:						
	Verwaltungsgemeinschaften						
	Nachbarschaftsverband						
	Bischweier-Kuppenheim	2	22,67	4 911	6 300	8 133	9 585
	Bühl	2	102,41	20 660	22 423	25 576	28 978
	Durmshausen	4	63,50	13 014	16 244	19 993	21 360
	Gernsbach	3	108,22	14 014	16 472	18 959	19 055
	Rastatt	5	113,90	32 968	43 726	52 376	54 883
	Rheinmünster-Lichtenau	2	70,11	7 526	7 825	8 482	9 134
	Sinzheim	2	43,46	6 268	7 096	8 655	9 807
	Zusammen	20	524,27	99 361	120 086	142 174	152 802

*) Ämter, Kirchspielsland-, Samt-, Verbandsgemeinden und Verwaltungsgemeinschaften.

1) Einschl. bewohnte gemeindefreie Gebiete.

6 Zahl der Gemeinden, Fläche und Bevölkerung in den Gemeindeverbänden *)

Schlüssel- nummer	Kreis Gemeindeverband	Ge- mein- den 1)	Fläche km 2	Bevölkerung am			
				13.9.1950	6.6.1961	27.5.1970	25.5.1987
				Anzahl		Anzahl	
08 2 25	Neckar-Odenwald-Kreis	27	1 126,32	114 096	114 159	130 534	130 656
	darunter:						
	Verwaltungsgemeinschaften						
	Hardheim-Walldürn	3	223,36	20 427	20 054	21 523	19 583
	Haßmersheim	2	36,78	5 730	5 375	6 124	6 107
	Kleiner Odenwald	3	47,17	6 329	5 794	6 926	7 889
	Limbach	2	60,05	6 059	5 732	6 431	6 705
	Mosbach	4	141,30	24 099	28 621	34 955	35 319
	Neckargemünd-Waldbrunn	4	69,18	7 231	6 710	7 967	8 409
	Osterburken	3	144,28	10 304	9 052	9 641	9 313
	Schefflental	2	85,95	8 540	7 996	9 174	9 351
	Seckachthal	2	71,70	7 228	7 777	8 592	8 374
	Zusammen	25	879,77	95 947	97 111	111 333	111 050
08 2 26	Rhein-Neckar-Kreis	54	1 061,80	299 225	337 941	413 020	465 342
	darunter:						
	Verwaltungsgemeinschaften						
	Eberbach	2	115,64	14 796	16 001	17 943	17 661
	Elsenzthal	5	54,32	9 339	9 921	12 147	13 852
	Hemsbach	2	23,15	7 187	7 944	13 195	17 729
	Hockenheim	4	70,53	22 969	25 648	30 360	32 193
	Neckargemünd	4	53,59	15 040	16 341	19 598	24 099
	Rauenberg	3	33,19	11 181	12 140	13 905	14 980
	Schönau	4	55,07	7 280	8 150	9 443	10 037
	Sinsheim	3	156,57	26 124	24 651	28 364	33 083
	Waibstadt	6	109,39	14 429	13 835	16 041	17 168
	Wiesloch	2	52,96	19 269	22 728	26 592	29 344
	Zusammen	35	724,41	147 614	157 359	187 588	210 146
08 2 35	Calw	25	797,53	82 138	96 241	118 422	133 321
	darunter:						
	Verwaltungsgemeinschaften						
	Altensteig	3	107,40	9 027	10 216	11 880	12 879
	Althengstett	4	52,57	5 183	6 154	8 948	13 177
	Bad Herrenalb	2	51,46	4 734	5 209	6 393	7 710
	Bad Liebenzell	2	40,10	6 144	6 803	7 614	8 953
	Calw	2	95,87	14 382	17 832	22 971	23 373
	Nagold	4	120,50	16 660	20 203	26 157	30 028
	Teinachtal	3	101,17	6 727	7 083	7 941	8 839
	Wildbad im Schwarzwald	3	134,54	11 332	13 539	15 087	12 937
	Zusammen	23	703,61	74 189	87 039	106 991	117 896
08 2 36	Enzkreis	28	573,91	102 456	119 647	145 966	164 639
	darunter:						
	Verwaltungsgemeinschaften						
	Heckengäu	6	79,69	8 740	10 370	14 174	18 445
	Kämpfelbachtal	3	55,40	11 090	12 102	14 631	18 188
	Maulbronn	2	42,76	5 583	6 291	7 834	8 105
	Mühlacker	2	68,59	19 204	23 514	27 679	28 074
	Neuenbürg	2	43,36	6 996	7 955	9 548	10 769
	Neulingen	3	47,65	6 646	6 901	8 005	9 690
	Tiefenbronn	2	44,55	4 723	5 022	5 916	6 519
	Zusammen	20	382,00	62 982	72 155	87 787	101 790
08 2 37	Freudenstadt	17	870,67	74 498	83 973	95 093	101 957
	darunter:						
	Verwaltungsgemeinschaften						
	Dornstetten	4	86,63	10 045	11 131	13 239	15 070
	Freudenstadt	3	219,23	19 213	22 794	24 447	25 568
	Horb am Neckar	3	170,92	19 426	21 229	24 532	27 954
	Loßburg	2	79,26	5 152	5 447	6 196	6 580
	Pfalzgrafenweiler	3	60,38	4 312	4 531	5 397	6 008
	Zusammen	15	616,42	58 148	65 132	73 811	81 180
08 3 15	Breisgau-Hochschwarzwald	50	1 378,33	120 151	138 558	162 383	203 111
	darunter:						
	Verwaltungsgemeinschaften						
	Bad Krozingen	2	61,71	6 623	8 017	10 458	15 158
	Breisach am Rhein	3	91,98	10 244	13 028	14 816	16 799
	Dreisamtal	4	152,77	8 090	9 915	12 202	17 236
	Ehrenkirchen	2	54,21	4 651	5 238	6 184	7 591
	Gundelfingen	2	18,30	2 908	4 063	6 843	11 242
	Heitersheim	3	28,36	3 847	4 618	5 746	7 651

*) Ämter, Kirchspielsland-, Samt-, Verbandsgemeinden und Verwaltungsgemeinschaften.

1) Einschl. bewohnte gemeindefreie Gebiete.

6 Zahl der Gemeinden, Fläche und Bevölkerung in den Gemeindeverbänden *)

Schlüssel- nummer	Kreis Gemeindeverband	Ge- mein- den 1)	Fläche km 2	Bevölkerung am			
				13.9.1950	6.6.1961	27.5.1970	25.5.1987
				Anzahl			
	Hexental	5	24,36	3 532	4 742	5 402	8 040
	Hinterzarten	2	73,25	3 649	3 693	3 804	3 724
	Kaiserstuhl-Tuniberg	3	34,03	5 806	6 489	8 048	9 432
	Löffingen	2	115,10	5 919	6 233	7 083	7 905
	March-Umkirch	2	26,50	3 393	4 466	6 175	12 468
	Müllheim-Badenweiler	5	123,14	18 141	20 601	22 243	24 302
	Sanct Peter	3	100,00	5 280	5 437	6 010	6 420
	Schallstadt	3	31,33	5 114	5 788	6 754	9 471
	Schluchsee	2	94,41	3 578	3 436	3 441	3 752
	Staufen-Münstertal	2	51,02	6 994	8 246	9 490	11 260
	Titisee-Neustadt	2	118,45	10 299	11 667	13 014	12 934
	Zusammen	47	1 238,92	108 068	125 677	147 713	185 385
08 3 16	Emmendingen	24	679,93	89 969	104 391	120 733	132 508
	darunter:						
	Verwaltungsgemeinschaften						
	Denzlingen-Vörstetten-						
	Reute	3	29,65	5 106	6 605	9 518	15 716
	Elzach	3	128,59	8 347	9 187	10 133	10 357
	Emmendingen	5	154,43	27 504	32 779	39 427	42 248
	Kenzingen-Herbolzheim	4	113,48	15 499	17 904	19 000	19 456
	Nördlicher Kaiserstuhl	6	106,23	15 314	16 681	17 658	19 550
	Waldkirch	3	147,55	18 199	21 235	24 997	25 181
	Zusammen	24	679,93	89 969	104 391	120 733	132 508
08 3 17	Ortenaukreis	51	1 860,63	265 385	306 896	346 753	354 655
	darunter:						
	Verwaltungsgemeinschaften						
	Achern	4	115,13	22 999	25 457	29 684	31 426
	Ettenheim	5	115,79	15 812	17 571	19 483	20 749
	Gengenbach	3	82,74	10 045	12 468	14 363	15 190
	Haslach im Kinzigtal	5	121,70	10 482	12 029	13 318	14 121
	Hausach	2	67,80	5 682	6 730	7 498	7 360
	Kappelrodeck	3	62,21	8 845	9 482	10 466	10 289
	Lahr/ Schwarzwald	2	90,65	30 098	34 219	38 361	37 211
	Oberes Renchtal	2	114,28	7 361	8 187	8 760	7 980
	Oberkirch	3	122,77	18 681	21 259	23 811	24 640
	Offenburg	5	160,41	49 969	59 312	69 420	70 795
	Schwanau	2	59,66	7 913	8 370	8 793	8 386
	Seelbach	2	80,19	6 280	6 868	7 664	7 813
	Wolfach	2	119,26	7 143	8 302	9 064	8 657
	Zell am Harmersbach	4	147,47	10 966	11 878	13 037	13 696
	Zusammen	44	1 460,06	212 276	242 132	273 722	278 313
08 3 25	Rottweil	22	769,46	102 082	115 670	129 614	126 796
	darunter:						
	Verwaltungsgemeinschaften						
	Dunningen	2	59,86	4 730	5 218	6 148	6 732
	Oberndorf am Neckar	3	110,23	15 600	18 336	20 445	20 278
	Rottweil	5	197,44	29 096	33 784	39 128	38 341
	Schiltach	2	76,36	5 733	6 173	6 440	5 761
	Schramberg	5	136,56	27 863	31 218	33 491	31 358
	Sulz am Neckar	2	112,32	11 391	12 505	14 151	13 738
	Villingendorf	2	31,77	2 961	3 672	4 514	5 301
	Zusammen	21	724,54	97 374	110 906	124 317	121 509
08 3 26	Schwarzwald-Baar-Kreis	20	1 025,27	127 674	167 312	192 500	192 620
	darunter:						
	Verwaltungsgemeinschaften						
	Donauschlingen	3	225,28	19 841	24 418	27 808	29 966
	Furtwangen	2	101,06	8 473	10 825	12 490	11 161
	Raumschaft Triberg	3	97,84	12 121	13 946	14 447	12 412
	Villingen-Schwenningen	7	269,74	57 005	79 650	93 592	95 372
	Zusammen	15	693,92	97 440	128 839	148 337	148 911
08 3 27	Tuttlingen	35	734,41	76 687	92 977	107 838	112 885
	darunter:						
	Verwaltungsgemeinschaften						
	Donau-Heuberg	7	113,94	6 501	7 692	9 156	9 895
	Heuberg	7	61,24	5 125	7 282	9 288	9 797
	Immendingen-Geisingen	2	147,79	7 462	9 476	11 028	10 362
	Spaichingen	9	121,30	13 702	17 205	20 814	23 732
	Trossingen	4	51,77	9 967	11 735	13 415	13 604
	Tuttlingen	6	238,37	33 930	39 587	44 137	45 495
	Zusammen	35	734,41	76 687	92 977	107 838	112 885

*) Ämter, Kirchspielsland-, Samt-, Verbandsgemeinden und Verwaltungsgemeinschaften.

1) Einschl. bewohnte gemeindefreie Gebiete.

6 Zahl der Gemeinden, Fläche und Bevölkerung in den Gemeindeverbänden *)

Schlüssel- nummer	Kreis Gemeindeverband	Ge- mein- den 1)	Fläche	Bevölkerung am			
				13.9.1950	6.6.1961	27.5.1970	25.5.1987
		Anzahl	km 2	Anzahl			
08 3 35	Konstanz	25	818,07	147 399	186 233	220 297	231 898
	darunter:						
	Verwaltungsgemeinschaften						
	Engen	3	99,02	9 010	10 311	12 027	13 226
	Gottmadingen	3	44,38	8 090	10 289	12 171	12 071
	Höri	3	55,12	5 435	6 247	7 378	8 568
	Konstanz	3	93,34	50 752	62 844	75 167	80 277
	Singen (Hohentwiel)	4	110,16	33 234	47 512	58 827	57 291
	Stockach	6	242,49	18 900	21 784	23 246	24 943
	Zusammen	22	644,51	125 421	158 987	188 816	196 376
08 3 36	Lörrach	42	806,79	131 186	168 449	190 880	191 004
	darunter:						
	Verwaltungsgemeinschaften						
	Kandern	2	87,19	7 135	7 785	7 872	8 383
	Kleines Wiesental	8	77,80	3 080	3 152	3 124	2 873
	Lörrach	2	48,90	31 104	41 573	46 982	42 941
	Rheinfelden (Baden)	2	82,92	16 900	24 218	28 545	29 764
	Schliengen	2	54,39	4 992	5 388	5 948	6 760
	Schönau im Schwarzwald	9	78,71	4 863	5 037	5 245	5 137
	Schopfheim	4	94,55	15 658	19 571	22 067	22 684
	Vorderes Kandertal	6	24,17	3 287	3 889	4 649	6 727
	Zell im Wiesental	2	61,17	7 715	8 246	8 607	7 117
	Zusammen	37	609,80	94 734	118 859	133 039	132 386
08 3 37	Waldshut	32	1 131,09	102 714	122 763	136 890	144 883
	darunter:						
	Verwaltungsgemeinschaften						
	Bonndorf im Schwarzwald	2	106,42	5 308	5 524	6 278	6 485
	Jestetten	3	48,40	4 380	5 336	6 582	6 986
	Küssaberg	2	53,72	4 466	5 296	6 075	7 309
	Oberes Schliuchtal	2	125,61	5 266	5 225	5 449	6 110
	Bad Säckingen	4	118,38	17 323	21 662	25 142	26 454
	Sankt Blasien	7	215,90	10 614	11 286	11 480	11 810
	Waldshut-Tiengen	4	139,84	21 909	28 447	30 733	32 311
	Wutöschingen	2	40,44	3 806	4 645	5 750	6 911
	Zusammen	26	842,71	73 072	87 421	97 489	104 376
08 4 15	Reutlingen	27	1 094,07	154 584	193 888	226 925	244 246
	darunter:						
	Verwaltungsgemeinschaften						
	Engstingen	2	93,21	4 871	6 030	6 891	7 060
	Metzingen	3	42,73	15 197	18 826	23 117	25 708
	Münsingen	3	178,96	11 912	12 642	13 917	14 468
	Pliezhausen	2	31,74	5 693	6 352	7 786	10 755
	Bad Urach	4	122,37	15 343	17 161	18 485	18 733
	Zwiefalt-Hayingen	3	162,89	6 038	6 226	6 478	5 722
	Zusammen	17	631,90	59 054	67 237	76 674	82 446
08 4 16	Tübingen	15	519,12	103 403	127 884	152 156	175 855
	darunter:						
	Verwaltungsgemeinschaften						
	Mössingen	3	79,03	11 052	13 834	18 732	24 165
	Rottenburg am Neckar	4	198,76	26 837	28 851	34 337	40 434
	Steinlach-Wiesaz	3	38,95	7 735	10 526	12 667	13 988
	Zusammen	10	316,74	45 624	53 211	65 736	78 587
08 4 17	Zollernalbkreis	25	917,73	124 811	148 144	170 505	172 245
	darunter:						
	Verwaltungsgemeinschaften						
	Albstadt	2	143,23	40 680	49 579	54 882	49 875
	Balingen	2	122,29	22 223	26 985	31 987	35 380
	Bisingen	2	48,99	5 734	6 997	8 560	8 997
	Hechingen	3	97,44	15 174	17 994	20 328	21 805
	Meßstetten	3	112,58	8 342	9 605	12 471	12 900
	Oberes Schlichemtal	8	66,75	6 107	6 562	7 419	8 143
	Winterlingen	2	75,54	5 944	7 317	8 365	8 798
	Zusammen	22	666,82	104 204	125 039	144 012	145 898

*) Ämter, Kirchspielsland-, Samt-, Verbandsgemeinden und Verwaltungsgemeinschaften.

1) Einschl. bewohnte gemeindefreie Gebiete.

6 Zahl der Gemeinden, Fläche und Bevölkerung in den Gemeindeverbänden *)

Schlüssel- nummer	Kreis Gemeindeverband	Ge- mein- den 1)	Fläche	Bevölkerung am			
				13.9.1950	6.6.1961	27.5.1970	25.5.1987
		Anzahl	km 2	Anzahl			
08 4 25	Alb-Donau-Kreis	55	1 357,21	114 678	126 452	147 341	160 244
	darunter:						
	Verwaltungsgemeinschaften						
	Allmendingen	2	53,72	3 541	3 740	4 362	4 621
	Blaubeuren	2	105,27	12 346	12 350	13 214	12 562
	Dietenheim	3	54,50	5 772	7 054	8 403	9 585
	Dornstadt	3	86,67	6 107	7 146	9 488	11 998
	Ehingen (Donau)	4	204,21	16 840	19 065	23 702	26 421
	Kirchberg-Weihungstal	4	50,26	5 741	6 278	7 444	8 991
	Laichinger-Alb	5	171,65	12 262	12 909	14 668	15 909
	Langenau	14	221,24	16 559	17 228	19 207	20 650
	Lonsee-Amstetten	2	93,13	5 214	5 256	5 674	6 916
	Munderkingen	13	122,48	10 293	11 346	12 539	12 393
	Zusammen	52	1 163,13	94 675	102 373	118 701	130 046
08 4 26	Biberach	45	1 409,84	116 119	128 267	145 331	153 900
	darunter:						
	Verwaltungsgemeinschaften						
	Bad Buchau	10	95,03	6 844	6 953	7 533	7 458
	Bad Schussenried	2	99,24	8 291	8 774	9 506	9 616
	Biberach an der Riß	8	299,97	32 013	39 319	45 962	48 517
	Illertal	5	103,94	6 637	7 324	8 171	9 964
	Laupheim	4	133,38	16 498	17 853	21 193	23 888
	Ochsenhausen	4	151,97	9 509	10 001	10 761	11 308
	Riedlingen	7	315,61	21 238	22 557	24 661	24 507
	Rot-Tannheim	2	91,15	5 136	5 167	5 573	5 698
	Schwendi	2	69,38	5 583	5 761	6 482	6 710
	Zusammen	44	1 359,67	111 749	123 709	139 842	147 666
08 4 35	Bodenseekreis	23	664,55	94 643	122 774	151 238	172 776
	darunter:						
	Verwaltungsgemeinschaften						
	Eriskirch-Kressbronn am						
	Bodensee-Langenargen	3	50,25	9 015	11 233	14 044	16 439
	Friedrichshafen	2	79,10	27 054	44 631	54 346	57 037
	Markdorf	4	138,62	11 189	12 507	16 211	20 180
	Meersburg	5	37,37	6 881	8 383	11 258	13 539
	Salem	3	129,96	9 297	9 592	10 941	13 187
	Tett nang	2	97,79	11 342	12 509	15 194	17 669
	Überlingen	3	99,56	13 484	16 335	20 406	23 892
	Zusammen	22	632,65	88 262	115 190	142 400	161 943
08 4 36	Ravensburg	39	1 631,70	166 872	185 894	212 497	233 635
	darunter:						
	Verwaltungsgemeinschaften						
	Altshausen	11	130,50	8 455	8 212	8 691	8 942
	Bad Waldsee	2	131,64	11 645	12 493	15 023	17 612
	Fronreute-Wolpertswende	2	72,43	4 307	4 547	5 187	6 964
	Gullen	4	97,00	6 243	6 183	7 894	10 286
	Leutkirch im Allgäu	3	238,93	19 209	20 192	23 692	24 926
	Mittleres Schussental	5	171,70	51 234	62 915	72 755	78 976
	Vogt	2	61,80	4 385	4 603	5 585	6 742
	Wangen im Allgäu	3	144,74	20 002	22 599	25 187	27 399
	Wilhelmsdorf	2	94,24	6 191	6 201	6 995	7 193
	Zusammen	34	1 142,98	131 671	147 945	171 009	189 040
08 4 37	Sigmaringen	25	1 204,37	84 328	96 289	109 650	113 650
	darunter:						
	Verwaltungsgemeinschaften						
	Gammertingen	4	158,66	7 427	8 462	10 832	11 775
	Mengen	3	105,10	12 160	13 490	14 877	15 136
	Meßkirch	3	173,16	9 793	10 492	11 536	10 974
	Pfullendorf	4	195,87	10 446	11 822	13 674	16 425
	Saulgau	2	135,97	15 812	17 537	19 068	18 871
	Sigmaringen	6	250,86	19 464	23 896	27 400	28 518
	Stetten am kalten Markt	2	75,80	4 596	6 073	7 432	6 737
	Zusammen	24	1 095,42	79 698	91 772	104 819	108 436
08	Baden-Württemberg	1 111	35 751,39	6 430 140	7 758 982	8 894 921	9 286 387
	darunter:						
	Verwaltungsgemeinschaften	922	26 100,51	3 514 572	4 089 534	4 764 914	5 137 213

*) Ämter, Kirchspielsland-, Samt-, Verbandsgemeinden und Verwaltungsgemeinschaften.

1) Einschl. bewohnte gemeindefreie Gebiete.

6 Zahl der Gemeinden, Fläche und Bevölkerung in den Gemeindeverbänden *)

Schlüssel- nummer	Kreis Gemeindeverband	Ge- mein- den 1)	Fläche km 2	Bevölkerung am			
				13.9.1950	6.6.1961	27.5.1970	25.5.1987
		Anzahl		Anzahl			
09	Bayern						
09 1 71	Altötting	24	569,41	76 369	78 095	89 934	94 216
	darunter:						
	Verwaltungsgemeinschaften						
	Emmerting	2	23,37	1 901	2 185	3 322	5 142
	Kirchweidach	4	80,68	5 557	3 842	3 622	4 336
	Marktl	2	27,57	3 364	3 100	3 260	3 761
	Reischach	3	70,70	5 255	4 291	4 445	4 594
	Tüßling	2	25,02	3 586	3 161	3 488	3 873
	Unterneukirchen	2	45,60	4 814	4 169	4 087	3 805
	Zusammen	15	272,94	24 477	20 748	22 224	25 511
09 1 73	Bad Tölz-Wolfratshausen	21	1 110,89	67 521	69 526	85 060	98 579
	darunter:						
	Verwaltungsgemeinschaften						
	Benediktbeuern	2	51,79	3 544	3 345	3 556	4 261
	Kochel a. See	2	105,49	5 474	4 979	4 549	4 535
	Reichersbeuern	3	38,98	2 633	2 486	2 919	3 399
	Zusammen	7	196,26	11 651	10 810	11 024	12 195
09 1 74	Dachau	17	579,21	69 865	75 708	88 699	104 280
	darunter:						
	Verwaltungsgemeinschaft						
	Odelzhausen	3	70,35	5 203	4 140	4 807	6 348
	Zusammen	3	70,35	5 203	4 140	4 807	6 348
09 1 75	Ebersberg	21	549,34	52 058	55 458	73 882	96 283
	darunter:						
	Verwaltungsgemeinschaften						
	Aßling	3	71,29	6 011	4 954	5 410	5 639
	Glohn	6	127,62	6 337	7 659	8 927	9 672
	Zusammen	9	198,91	14 348	12 613	14 337	15 311
09 1 76	Eichstätt	30	1 214,35	84 045	77 693	85 585	97 347
	darunter:						
	Verwaltungsgemeinschaften						
	Eichstätt	3	137,81	5 969	5 302	5 560	6 495
	Eitensheim	3	65,81	3 515	3 376	3 820	4 775
	Lenting	2	12,62	2 243	2 713	3 920	5 586
	Nassenfels	3	79,83	4 303	3 886	4 080	4 598
	Pförring	3	85,38	5 474	4 503	4 980	4 974
	Zusammen	14	381,45	21 504	19 780	22 360	26 428
09 1 77	Erding	26	870,85	73 189	72 699	78 975	89 190
	darunter:						
	Verwaltungsgemeinschaften						
	Hörlkofen	2	39,52	2 832	2 770	3 173	4 181
	Oberding	2	100,30	5 019	4 429	4 569	4 886
	Oberneuching	2	29,94	2 167	2 059	2 308	2 632
	Pastetten	2	44,83	2 317	1 950	2 120	2 786
	Steinkirchen	4	74,43	4 525	3 629	3 682	3 987
	Wartenberg	3	65,25	5 188	4 621	5 015	6 097
	Zusammen	15	354,27	22 048	19 458	20 867	24 569
09 1 78	Freising	24	799,76	82 737	81 374	95 154	118 518
	darunter:						
	Verwaltungsgemeinschaften						
	Allershausen	4	98,01	6 145	5 379	5 884	7 869
	Langenbach	2	47,17	2 819	2 509	2 903	4 538
	Mauern	4	98,41	5 827	4 973	5 061	5 876
	Zolling	4	99,04	6 278	5 150	5 808	8 086
	Zusammen	14	342,63	21 069	18 011	19 656	26 369

*) Ämter, Kirchspielsland-, Samt-, Verbandsgemeinden und Verwaltungsgemeinschaften.

1) Einschl. bewohnte gemeindefreie Gebiete.

6 Zahl der Gemeinden, Fläche und Bevölkerung in den Gemeindeverbänden *)

Schlüssel- nummer	Kreis Gemeindeverband	Ge- mein- den 1)	Fläche	Bevölkerung am			
				13.9.1950	6.6.1961	27.5.1970	25.5.1987
		Anzahl	km 2	Anzahl			
09 1 79	Fürstenfeldbruck	23	434,72	66 151	82 690	118 623	172 760
	darunter:						
	Verwaltungsgemeinschaften						
	Grafrath	3	35,49	3 814	3 634	4 143	5 686
	Mammendorf	8	109,40	8 317	7 901	8 178	10 334
	Zusammen	11	144,89	12 131	11 535	12 321	16 020
09 1 80	Garmisch-Partenkirchen	22	1 012,17	71 503	70 522	75 424	78 782
	darunter:						
	Verwaltungsgemeinschaften						
	Ohlstadt	4	141,81	4 671	4 575	5 059	5 689
	Saulgrub	2	38,37	2 072	1 897	2 030	2 462
	Seehausen a. Staffelsee	3	43,88	3 338	2 710	2 825	3 587
	Unterammergau	2	44,64	2 658	2 284	2 260	2 128
	Zusammen	11	268,70	12 739	11 466	12 174	13 866
09 1 81	Landsberg a. Lech	31	804,40	67 220	64 276	70 313	83 612
	darunter:						
	Verwaltungsgemeinschaften						
	Fuchstal	2	52,54	3 789	3 130	3 332	3 797
	Igling	3	53,60	4 120	4 184	3 720	4 107
	Prittriching	3	67,39	4 413	3 736	4 027	4 683
	Pürgen	3	50,47	3 415	3 150	3 434	4 102
	Reichling	6	102,65	6 803	5 569	5 721	6 495
	Schondorf a. Ammersee	3	20,96	3 603	3 322	3 583	5 466
	Windach	3	62,42	4 338	3 679	4 113	4 800
	Zusammen	23	410,03	30 481	26 770	27 930	33 450
09 1 83	Mühlendorf a. Inn	31	805,25	77 512	73 060	83 915	92 882
	darunter:						
	Verwaltungsgemeinschaften						
	Gars a. Inn	2	75,86	6 183	5 007	5 220	4 939
	Heidenstein	2	39,71	2 687	1 962	1 900	2 576
	Kraiburg a. Inn	3	62,06	6 174	4 670	4 365	4 782
	Maitenbeth	2	55,26	3 176	2 713	2 594	2 915
	Neumarkt-Sankt Veit	2	75,06	7 597	6 249	6 444	6 262
	Oberbergkirchen	4	77,58	5 059	3 711	3 390	3 495
	Polling	2	69,44	4 200	3 404	3 579	3 703
	Reichertshausen	2	52,39	3 415	2 698	2 658	2 617
	Rohrbach	3	65,07	4 079	3 204	3 193	3 002
	Schwindegg	2	52,41	4 138	3 113	3 347	4 383
	Zusammen	24	618,84	46 708	36 731	36 690	38 674
09 1 85	Neuburg-Schrobenhausen	18	739,74	70 450	67 047	73 438	76 493
	darunter:						
	Verwaltungsgemeinschaften						
	Neuburg a. d. Donau	2	46,45	2 440	1 996	2 134	2 547
	Schrobenhausen	5	136,26	8 115	6 400	6 610	7 300
	Zusammen	7	182,71	10 555	8 396	8 744	9 847
09 1 86	Pfaffenhofen a. d. Ilm	19	759,33	72 373	67 537	76 564	88 449
	darunter:						
	Verwaltungsgemeinschaften						
	Geisenfeld	2	95,05	8 677	7 471	8 185	8 827
	Ilmmünster	2	32,51	2 415	2 330	2 675	3 122
	Reichertshofen	2	58,90	5 529	5 096	5 862	7 109
	Zusammen	6	186,46	16 621	14 897	16 722	19 058
09 1 87	Rosenheim	45	1 435,98	151 937	143 825	158 819	190 104
	darunter:						
	Verwaltungsgemeinschaften						
	Breitbrunn a. Chiemsee	3	21,39	2 891	2 321	2 500	2 704
	Halfing	3	52,59	3 572	3 148	3 276	3 945
	Rott a. Inn	2	27,64	3 410	2 978	3 606	4 050
	Zusammen	8	101,62	9 873	8 447	9 382	10 699

*) Ämter, Kirchspielsland-, Samt-, Verbandsgemeinden und Verwaltungsgemeinschaften.

1) Einschl. bewohnte gemeindefreie Gebiete.

6 Zahl der Gemeinden, Fläche und Bevölkerung in den Gemeindeverbänden *)

Schlüssel- nummer	Kreis Gemeindeverband	Ge- mein- den 1)	Fläche	Bevölkerung am			
				13.9.1950	6.6.1961	27.5.1970	25.5.1987
		Anzahl	km 2	Anzahl			
09 1 89	Traunstein	35	1 537,08	124 848	120 721	133 623	145 408
	darunter:						
	Verwaltungsgemeinschaften						
	Bergen	2	46,86	3 716	3 299	3 811	5 023
	Marquartstein	2	32,75	3 376	3 166	3 361	3 711
	Obing	3	94,48	6 220	5 033	5 182	5 661
	Waging a. See	3	93,70	7 817	6 722	7 097	8 117
	Zusammen	10	267,79	21 129	18 220	19 451	22 512
09 1 90	Weilheim-Schongau	34	966,45	89 577	88 028	96 362	106 376
	darunter:						
	Verwaltungsgemeinschaften						
	Altenstadt	5	72,87	6 835	5 806	6 007	6 617
	Bernbeuren	2	66,63	3 609	2 959	2 996	3 118
	Habach	4	74,29	3 609	2 870	2 940	3 497
	Huglfing	4	83,34	4 341	3 763	4 012	4 965
	Pahl-Raisting	2	54,17	2 922	2 485	2 637	3 217
	Rottenbuch	2	71,79	2 905	2 400	2 593	2 947
	Seeshaupt	2	57,58	4 020	3 526	3 720	4 487
	Steingaden	3	127,85	4 924	3 964	4 016	4 285
	Zusammen	24	608,52	33 165	27 773	28 921	33 133
09 2 71	Deggendorf	26	861,13	100 040	89 226	95 827	101 436
	darunter:						
	Verwaltungsgemeinschaften						
	Hengersberg	2	69,96	7 312	6 300	6 775	7 933
	Lalling	4	94,01	5 787	4 596	4 698	5 084
	Moos	2	47,93	3 484	2 880	2 913	2 777
	Oberpöding	3	68,57	4 897	3 685	3 699	3 701
	Schöllnach	3	83,14	7 425	6 641	7 035	7 505
	Zusammen	14	363,61	28 905	24 102	25 120	27 000
09 2 72	Freyung-Grafenau	25	984,37	75 499	67 870	72 402	75 564
	darunter:						
	Verwaltungsgemeinschaften						
	Hinterschmiding	2	31,28	2 707	2 457	2 675	2 822
	Perlesreut	3	56,53	5 555	4 505	5 069	5 312
	Schönberg	4	87,78	7 306	6 551	7 073	7 269
	Thurmansbang	2	54,68	3 267	2 618	2 903	3 329
	Zusammen	11	230,27	18 835	16 131	17 720	18 732
09 2 73	Kelheim	24	1 067,16	87 187	79 373	85 370	90 040
	darunter:						
	Verwaltungsgemeinschaften						
	Ihrlerstein	2	40,48	3 151	3 298	3 845	4 553
	Langquaid	3	116,50	8 197	6 136	6 269	6 507
	Mainburg	4	133,40	7 662	5 427	5 289	5 386
	Saal a. d. Donau	2	61,26	5 755	6 110	6 295	6 436
	Siegenburg	5	84,63	7 442	5 915	6 244	6 473
	Zusammen	16	436,27	32 207	26 886	27 942	29 355
09 2 74	Landshut	35	1 348,33	106 607	90 795	96 566	115 644
	darunter:						
	Verwaltungsgemeinschaften						
	Altfraunhofen	3	62,77	4 188	3 166	3 212	3 643
	Ergoldsbach	2	82,49	8 287	7 340	7 459	7 538
	Furth	3	76,73	5 097	3 946	3 970	5 086
	Gerzen	4	117,28	7 905	5 978	6 090	6 150
	Velden	3	95,49	8 674	6 650	6 438	7 061
	Wörth a. d. Isar	3	55,33	4 429	3 440	3 333	3 767
	Zusammen	18	490,09	38 580	30 520	30 502	33 245
09 2 75	Passau	38	1 530,35	160 967	140 038	149 086	162 355
	darunter:						
	Verwaltungsgemeinschaften						
	Aidenbach	2	37,52	4 537	3 328	3 426	3 405
	Breitenberg	2	46,37	3 630	3 085	3 095	3 476
	Griesbach i. Rottal	2	97,84	10 078	7 850	7 876	8 685
	Rothalmünster	3	95,24	9 541	7 525	7 768	7 388
	Titling	2	38,52	5 181	4 863	5 289	5 262
	Zusammen	11	316,49	32 967	26 651	27 454	28 216

*) Ämter, Kirchspielsland-, Samt-, Verbandsgemeinden und Verwaltungsgemeinschaften.

1) Einschl. bewohnte gemeindefreie Gebiete.

6 Zahl der Gemeinden, Fläche und Bevölkerung in den Gemeindeverbänden *)

Schlüssel- nummer	Kreis Gemeindeverband	Ge- mein- den 1)	Fläche	Bevölkerung am			
				13.9.1950	6.6.1961	27.5.1970	25.5.1987
				Anzahl	Anzahl		
09 2 76	Regen	24	975,04	80 857	71 501	74 470	76 688
	darunter:						
	Verwaltungsgemeinschaft						
	Ruhmannsfelden	5	89,42	8 909	7 432	7 862	7 967
	Zusammen	5	89,42	8 909	7 432	7 862	7 967
09 2 77	Rottal-Inn	31	1 281,38	121 734	100 700	101 863	104 013
	darunter:						
	Verwaltungsgemeinschaften						
	Birnbach	2	88,02	8 141	6 498	6 490	6 595
	Ering	2	57,72	4 896	3 668	3 348	3 152
	Falkenberg	3	101,09	6 350	4 974	4 815	5 315
	Kirchdorf a. Inn	2	37,98	4 130	4 243	5 118	5 922
	Massing	2	49,03	3 974	2 996	3 182	3 527
	Tann	2	68,29	6 828	5 054	4 973	4 888
	Wurmannsquick	2	73,91	6 019	4 689	4 724	4 851
	Zusammen	15	476,04	40 338	32 128	32 650	34 250
09 2 78	Straubing-Bogen	37	1 202,27	90 111	74 748	78 499	81 062
	darunter:						
	Verwaltungsgemeinschaften						
	Aiterhofen	2	65,05	4 447	3 556	3 753	4 444
	Hunderdorf	3	54,72	5 155	4 934	5 233	5 312
	Konzell	2	56,98	4 258	3 556	3 405	3 544
	Mitterfels	4	63,70	4 617	4 099	4 527	5 136
	Rain	4	64,75	5 072	4 155	4 343	5 031
	Schwarzach	4	94,52	6 977	5 542	5 844	5 886
	Stallwang	3	54,77	4 237	3 073	3 228	3 221
	Sträßkirchen	2	54,20	4 643	4 092	3 938	3 856
	Zusammen	24	508,69	39 406	33 007	34 271	36 430
09 2 79	Dingolfing-Landau	15	878,12	80 098	70 939	72 063	75 517
	darunter:						
	Verwaltungsgemeinschaft						
	Manning	2	68,59	4 071	3 438	3 673	3 910
	Zusammen	2	68,59	4 071	3 438	3 673	3 910
09 3 71	Amberg-Sulzbach	27	1 255,32	91 118	89 767	95 118	94 617
	darunter						
	Verwaltungsgemeinschaften						
	Hahnbach	2	85,48	4 589	4 155	4 657	5 261
	Illschwang	2	116,67	3 558	2 912	3 036	3 186
	Königstein	3	89,77	5 037	4 053	4 380	4 202
	Neukirchen b. Sulzbach-						
	Rosenberg	3	80,04	5 827	5 272	5 276	5 149
	Schmidmühlen	2	64,64	4 512	3 896	3 964	3 780
	Ursensollen	2	81,08	3 406	3 192	3 575	4 547
	Zusammen	14	517,68	26 929	23 480	24 888	26 125
09 3 72	Cham	39	1 509,76	125 669	109 998	116 239	121 401
	darunter:						
	Verwaltungsgemeinschaften						
	Falkenstein	3	102,95	6 360	5 483	5 746	5 957
	Grafenwiesen	2	34,91	2 957	2 805	2 919	3 406
	Miltach	2	46,84	3 898	3 159	3 261	3 789
	Stamsried	2	52,58	3 327	2 581	2 745	2 778
	Tiefenbach	2	66,67	4 542	3 540	3 478	3 251
	Waffenbrunn-Willmering	2	35,45	2 762	2 287	2 775	3 308
	Wald	2	70,69	4 004	3 408	3 563	3 893
	Walderbach	2	36,57	2 826	2 599	2 568	2 783
	Weiding	2	43,68	2 367	2 088	2 312	2 894
	Zusammen	19	490,34	33 043	27 950	29 367	32 059
09 3 73	Neumarkt i. d. Opf.	19	1 343,92	83 338	82 272	92 705	105 346
	darunter:						
	Verwaltungsgemeinschaften						
	Neumarkt i. d. Opf.	3	103,52	4 584	4 275	4 721	5 851
	Parsberg	2	87,89	6 208	6 267	7 131	7 598
	Zusammen	5	191,41	10 792	10 542	11 852	13 449

*) Ämter, Kirchspielsland-, Samt-, Verbandsgemeinden und Verwaltungsgemeinschaften.
1) Einschl. bewohnte gemeindefreie Gebiete.

6 Zahl der Gemeinden, Fläche und Bevölkerung in den Gemeindeverbänden *)

Schlüssel- nummer	Kreis Gemeindeverband	Ge- mein- den 1)	Fläche	Bevölkerung am			
				13.9.1950	6.6.1961	27.5.1970	25.5.1987
		Anzahl	km 2	Anzahl			
09 3 74	Neustadt a. d. Waldnaab	37	1 428,95	90 904	87 776	92 397	91 792
	darunter:						
	Verwaltungsgemeinschaften						
	Eschenbach i. d. Opf.	3	79,15	6 113	5 569	6 091	5 998
	Kirchenthumbach	3	101,32	5 710	4 996	5 142	5 085
	Neustadt a. d. Waldnaab	5	119,79	5 776	4 735	4 884	6 267
	Pleystein	2	49,36	5 338	4 563	4 398	4 099
	Pressath	3	83,02	6 767	6 573	6 928	6 757
	Schirmitz	3	41,25	2 871	3 291	4 109	4 827
	Tannesberg	2	78,90	3 260	2 713	2 894	2 771
	Weierhammer	3	86,97	5 594	5 401	5 923	6 342
	Zusammen	24	639,76	41 429	37 841	40 369	42 146
09 3 75	Regensburg	41	1 395,41	104 272	103 698	120 290	144 278
	darunter:						
	Verwaltungsgemeinschaften						
	Alteglöfheim	4	54,52	5 566	4 843	5 145	6 542
	Donaustauf	3	45,89	5 585	5 131	5 458	6 148
	Kallmünz	3	80,67	4 889	4 694	4 913	4 920
	Laaber	3	48,85	4 562	4 666	5 931	7 120
	Pettendorf	3	41,57	3 763	3 444	3 908	4 721
	Sünching	4	106,83	7 315	5 593	5 247	5 123
	Wörth a. d. Donau	2	70,39	5 459	4 739	4 947	5 146
	Zusammen	22	448,72	37 139	33 110	35 549	39 720
09 3 76	Schwandorf	33	1 472,80	121 655	123 489	135 117	131 260
	darunter:						
	Verwaltungsgemeinschaften						
	Nabburg	3	120,62	8 517	7 536	8 555	7 968
	Neunburg vorm Wald	4	134,79	5 924	4 978	5 093	4 793
	Oberviechtach	4	105,41	6 016	5 099	5 161	5 210
	Pfreimd	2	69,07	5 231	4 786	5 336	6 105
	Schönsee	3	83,23	4 916	4 123	4 335	3 963
	Schwarzenfeld	3	81,07	8 191	8 504	9 039	8 573
	Wackersdorf	2	53,59	3 937	4 776	5 493	5 318
	Zusammen	21	647,78	42 732	39 802	43 012	41 930
09 3 77	Tirschenreuth	26	1 086,18	86 032	80 964	83 757	77 865
	darunter:						
	Verwaltungsgemeinschaften						
	Kemnath	2	74,69	6 565	5 951	6 263	6 285
	Krummennaab	2	34,61	3 364	3 042	3 188	2 935
	Mitterteich	3	117,42	10 900	10 453	10 791	10 001
	Neusorg	4	68,12	7 106	6 819	7 168	6 860
	Wiesau	2	72,96	7 073	6 188	6 432	5 656
	Zusammen	13	367,80	35 008	32 453	33 842	31 737
09 4 71	Bamberg	36	1 168,08	94 751	95 267	106 658	119 829
	darunter:						
	Verwaltungsgemeinschaften						
	Baunach	4	53,27	6 177	5 856	6 345	6 668
	Burgebrach	2	113,07	7 082	6 201	6 554	6 769
	Buttenheim	2	38,67	3 345	3 315	3 893	4 328
	Ebrach	2	66,84	4 509	4 016	3 846	3 124
	Frensdorf	2	53,73	3 897	3 762	4 083	4 952
	Lisberg	2	16,70	2 258	2 204	2 401	2 585
	Stegaurach	2	38,17	4 081	4 432	5 347	6 653
	Steinfeld	3	106,16	4 554	3 598	3 593	3 311
	Zusammen	19	486,61	35 903	33 384	36 062	38 390
09 4 72	Bayreuth	33	1 273,07	101 092	92 733	97 104	96 772
	darunter:						
	Verwaltungsgemeinschaften						
	Betzenstein	2	67,14	4 115	3 422	3 467	3 452
	Creußen	4	110,04	8 596	7 284	7 660	7 359
	Fichtelberg	2	17,55	4 134	4 188	4 221	3 653
	Hollfeld	3	124,04	8 258	7 287	7 758	7 252
	Mistelbach	3	34,42	4 037	3 334	3 668	4 388
	Mistelgau	2	42,92	4 281	3 689	3 993	4 185
	Weidenberg	4	122,26	8 867	8 019	8 044	8 276
	Zusammen	20	518,37	42 288	37 223	38 811	38 565

*) Ämter, Kirchspielsland-, Samt-, Verbandsgemeinden und Verwaltungsgemeinschaften.

1) Einschl. bewohnte gemeindefreie Gebiete.

6 Zahl der Gemeinden, Fläche und Bevölkerung in den Gemeindeverbänden *)

Schlüssel- nummer	Kreis Gemeindeverband	Ge- mein- den 1)	Fläche	Bevölkerung am			
				13.9.1950	6.6.1961	27.5.1970	25.5.1987
		Anzahl	km 2	Anzahl			
09 4 73	Coburg	17	591,52	79 307	80 676	85 161	82 033
	darunter:						
	Verwaltungsgemeinschaften						
	Grub a. Forst	2	14,56	3 102	3 330	4 041	4 154
	Untersiemau	2	42,70	5 697	5 603	5 946	5 679
	Zusammen	4	57,26	8 799	8 933	9 987	9 833
09 4 74	Forchheim	29	642,91	79 923	80 188	87 454	97 433
	darunter:						
	Verwaltungsgemeinschaften						
	Dormitz	3	23,80	2 860	2 707	2 934	3 851
	Ebermannstadt	2	62,46	5 520	5 607	6 467	7 079
	Eifeltrich	2	17,08	2 100	1 966	2 099	3 258
	Gosberg	3	29,50	4 153	3 713	3 935	4 407
	Gräfenberg	3	68,23	6 224	5 677	6 093	5 955
	Kirchhehnbach	3	36,20	4 445	4 146	4 662	5 353
	Zusammen	16	237,27	25 302	23 816	26 190	29 903
09 4 75	Hof	27	892,31	128 803	120 656	120 158	105 628
	darunter:						
	Verwaltungsgemeinschaften						
	Feilitzsch	4	85,51	6 304	5 904	5 897	5 660
	Lichtenberg	2	28,16	3 324	2 804	2 719	2 375
	Schauenstein	2	36,92	4 780	4 254	4 095	3 724
	Sparneck	2	31,33	3 702	3 748	3 666	3 117
	Zusammen	10	181,92	18 110	16 710	16 377	14 876
09 4 76	Kronach	18	651,55	82 002	79 501	80 716	75 353
	darunter:						
	Verwaltungsgemeinschaften						
	Mittelsitz	2	42,50	4 969	4 591	4 517	4 210
	Teuschnitz	3	55,86	5 029	4 636	4 629	4 187
	Zusammen	5	98,36	9 998	9 227	9 146	8 397
09 4 77	Kulmbach	22	656,50	85 781	78 450	78 489	73 055
	darunter:						
	Verwaltungsgemeinschaften						
	Kasendorf	2	75,80	4 780	3 805	3 557	3 325
	Marktleugast	2	54,69	6 320	5 893	5 891	4 952
	Stadtsteinach	2	57,17	5 330	4 926	4 796	4 449
	Trebgast	3	47,95	4 249	3 817	3 975	4 103
	Untersteinach	4	36,31	4 853	4 516	4 780	4 497
	Zusammen	13	271,92	25 532	22 957	22 999	21 326
09 4 78	Lichtenfels	11	521,84	69 722	66 269	67 863	65 602
	darunter:						
	Verwaltungsgemeinschaften						
	Hochstadt-Marktzeuln	2	20,65	3 628	3 329	3 487	3 193
	Redwitz a. d. Rodach	2	18,40	4 269	4 916	4 967	4 563
	Zusammen	4	39,05	7 897	8 245	8 454	7 756
09 4 79	Munsiedel i. Fichtelgebirge	17	606,74	109 049	106 266	103 056	87 941
	darunter:						
	Verwaltungsgemeinschaften						
	Schirnding	2	16,12	4 516	4 528	4 345	3 388
	Thiersheim	3	49,96	6 467	6 014	5 761	4 715
	Tröstau	3	35,92	5 922	5 604	5 683	5 515
	Zusammen	8	102,00	16 905	16 146	15 789	13 618
09 5 71	Ansbach	58	1 972,26	168 909	149 022	155 809	157 632
	darunter:						
	Verwaltungsgemeinschaften						
	Dentlein a. Forst	3	52,88	4 603	4 406	4 763	4 685
	Flachslanden	2	64,56	4 577	3 880	3 915	3 485
	Hesselberg	5	113,92	8 365	6 252	6 105	5 829
	Lehrberg	2	89,22	5 559	4 358	4 134	4 268
	Rothenburg ob der Tauber	8	216,27	11 596	8 636	8 712	8 924
	Schillingsfürst	6	140,17	9 236	7 305	7 356	7 210

*) Ämter, Kirchspielsland-, Samt-, Verbandsgemeinden und Verwaltungsgemeinschaften.

1) Einschl. bewohnte gemeindefreie Gebiete.

6 Zahl der Gemeinden, Fläche und Bevölkerung in den Gemeindeverbänden *)

Schlüssel- nummer	Kreis Gemeindeverband	Ge- mein- den 1)	Fläche	Bevölkerung am			
				13.9.1950	6.6.1961	27.5.1970	25.5.1987
		Anzahl	km 2	Anzahl			
	Triesdorf	2	36,87	3 661	3 276	3 224	3 451
	Weihenzell	3	73,66	4 768	3 897	4 021	4 411
	Wilburgstetten	3	61,24	4 881	4 178	4 477	4 573
	Wolframs-Eschenbach	2	35,99	3 184	3 131	3 318	3 442
	Zusammen	36	884,78	60 430	49 319	50 025	50 278
09 5 72	Erlangen-Höchstädt	25	564,90	59 495	67 453	79 752	106 113
	darunter:						
	Verwaltungsgemeinschaften						
	Aurachtal	2	23,22	1 916	1 973	2 061	2 798
	Heßdorf	2	32,00	1 885	1 847	2 132	4 483
	Hochstadt a. d. Aisch	5	107,46	7 915	6 392	6 351	6 754
	Uttendorf	4	17,16	3 722	5 227	7 350	10 786
	Zusammen	13	179,84	15 438	15 439	17 894	24 821
09 5 73	Fürth	14	307,59	54 850	62 105	75 261	93 861
	darunter:						
	Verwaltungsgemeinschaften						
	Großhabersdorf	2	40,56	3 722	3 627	4 038	4 715
	Tuchengrün	3	19,18	1 345	1 395	1 882	4 321
	Veitsbrunn	2	24,40	3 520	4 575	5 961	7 564
	Zusammen	7	84,14	8 587	9 597	11 881	16 600
09 5 74	Nürnberger Land	27	800,67	113 094	119 398	136 275	149 127
	darunter:						
	Verwaltungsgemeinschaften						
	Happurg	2	60,55	5 033	4 242	4 522	4 455
	Heiligenfeld	3	42,75	4 160	3 810	3 979	4 047
	Reichenschwand	2	16,86	3 384	3 314	3 460	3 711
	Velden	3	66,21	5 310	4 889	4 985	4 703
	Zusammen	10	186,37	17 887	16 255	16 946	16 916
09 5 75	Neustadt a. d. Aisch- Bad Windsheim	38	1 267,63	102 484	86 771	86 868	85 686
	darunter:						
	Verwaltungsgemeinschaften						
	Burgbernheim	4	103,16	9 112	6 691	6 347	5 745
	Diespeck	4	93,88	6 433	5 556	5 663	6 296
	Emskirchen	3	86,55	6 560	5 936	6 198	6 657
	Neuhof a. d. Zenn	2	50,66	3 323	2 766	2 795	2 897
	Scheinfeld	6	215,69	14 272	11 490	11 688	11 354
	Uhlfeld	3	78,97	5 926	4 934	4 921	4 969
	Uffenheim	9	278,42	19 810	15 177	14 201	13 246
	Zusammen	31	907,33	65 436	52 550	51 813	51 164
09 5 76	Roth	16	895,32	72 616	74 232	88 650	103 944
	darunter:						
	Verwaltungsgemeinschaft						
	Schwabach	2	83,62	4 592	3 992	4 322	5 075
	Zusammen	2	83,62	4 592	3 992	4 322	5 075
09 5 77	Weißenburg-Gunzenhausen	27	970,81	94 193	85 958	88 201	86 381
	darunter:						
	Verwaltungsgemeinschaften						
	Altmühlthal	4	80,66	6 684	4 946	4 748	4 612
	Ellingen	3	66,48	5 499	4 822	5 019	5 081
	Gunzenhausen	5	125,49	8 472	6 971	6 699	6 799
	Hahnenkamm	3	93,10	5 946	4 644	4 372	4 464
	Nennslingen	4	99,35	5 130	4 310	4 471	4 284
	Zusammen	19	465,08	31 731	25 693	25 309	25 240
09 6 71	Aschaffenburg	32	699,06	102 706	116 777	140 733	152 367
	darunter:						
	Verwaltungsgemeinschaften						
	Heigenbrücken	2	11,19	2 884	2 903	3 178	3 224
	Mespeibrunn	3	51,15	4 545	4 890	5 587	6 012
	Rauenthal	2	17,16	3 852	4 702	5 615	6 563
	Schöllkrippen	8	68,62	11 211	11 029	11 936	13 161
	Waldaschaff	2	13,65	4 145	4 242	4 768	5 252
	Zusammen	17	161,77	26 637	27 766	31 084	34 212

*) Ämter, Kirchspielsland-, Samt-, Verbandsgemeinden und Verwaltungsgemeinschaften.

1) Einschl. bewohnte gemeindefreie Gebiete.

6 Zahl der Gemeinden, Fläche und Bevölkerung in den Gemeindeverbänden *)

Schlüssel- nummer	Kreis Gemeindeverband	Ge- mein- den 1)	Fläche	Bevölkerung am			
				13.9.1950	6.6.1961	27.5.1970	25.5.1987
		Anzahl	km 2	Anzahl			
09 6 72	Bad Kissingen	26	1 136,86	102 531	96 082	102 859	99 022
	darunter:						
	Verwaltungsgemeinschaften						
	Bad Brückenau	4	86,05	5 839	4 735	5 240	5 339
	Elfershausen	2	53,22	4 133	4 018	4 157	4 323
	Euerdorf	4	48,61	4 266	4 049	4 363	4 248
	Maßbach	3	92,24	6 850	6 380	6 753	6 653
	Zusammen	13	280,12	21 088	19 182	20 513	20 563
09 6 73	Rhön-Grabfeld	37	1 021,78	79 359	75 585	79 504	77 197
	darunter:						
	Verwaltungsgemeinschaften						
	Bad Königshofen						
	i. Grabfeld	7	159,15	9 753	8 120	8 044	7 413
	Bad Neustadt a. d. Saale	7	84,10	7 183	7 212	7 898	9 817
	Fladungen	3	87,11	5 773	4 779	4 662	4 190
	Heustreu	4	51,38	4 826	4 465	4 710	4 585
	Mellrichstadt	4	121,11	10 048	9 814	10 738	9 528
	Ostheim v. d. Rhön	3	71,48	6 161	5 619	5 779	5 315
	Saal a. d. Saale	3	56,34	4 912	4 386	4 501	4 243
	Zusammen	31	630,67	48 656	44 395	46 332	45 091
09 6 74	Haßberge	25	956,52	82 670	77 290	81 537	80 257
	darunter:						
	Verwaltungsgemeinschaften						
	Ebelsbach	4	66,47	6 459	6 186	6 915	6 925
	Ebern	4	166,69	12 225	11 352	12 218	11 780
	Hofheim i. Ufr.	5	178,45	14 514	12 167	12 380	11 227
	Theres	3	57,72	4 804	4 538	4 850	5 095
	Zusammen	16	469,33	38 002	34 243	36 363	35 027
09 6 75	Kitzingen	31	684,45	85 937	78 812	81 074	79 304
	darunter:						
	Verwaltungsgemeinschaften						
	Großlangheim	3	44,43	4 268	3 701	3 665	3 588
	Ilphofen	4	122,51	9 120	8 165	8 351	7 882
	Kitzingen	5	47,27	6 475	5 867	6 192	6 529
	Marktbreit	6	83,97	11 701	10 261	10 434	9 681
	Volkach	3	71,40	9 850	9 129	9 834	10 298
	Wiesentheid	4	75,97	6 674	5 567	5 662	5 971
	Zusammen	25	445,55	48 088	42 690	44 138	43 949
09 6 76	Miltenberg	32	715,71	88 818	94 255	107 978	114 255
	darunter:						
	Verwaltungsgemeinschaften						
	Erfthal	3	65,26	6 823	6 793	7 363	7 853
	Kleinheubach	3	18,44	3 999	4 136	4 652	4 787
	Kleinwallstadt	2	23,83	4 662	5 223	6 163	6 558
	Mönchberg	2	36,56	2 967	2 887	3 266	3 570
	Stadtprozelten	3	31,03	3 798	3 894	4 194	4 469
	Zusammen	13	175,12	22 249	22 933	25 638	27 237
09 6 77	Main-Spessart	40	1 321,01	115 881	114 025	121 028	122 047
	darunter:						
	Verwaltungsgemeinschaften						
	Burgsinn	5	123,86	7 390	7 058	7 394	6 870
	Gemünden a. Main	3	86,85	5 357	4 269	4 325	4 126
	Kreuzwertheim	3	41,75	4 435	4 709	5 419	5 877
	Lohr a. Main	4	65,36	5 121	4 686	5 107	5 336
	Marktheidenfeld	9	149,42	13 775	12 524	13 405	13 552
	Partenstein	3	25,63	4 356	4 570	4 914	5 182
	Zellingen	4	86,21	9 100	8 858	9 564	10 070
	Zusammen	31	579,08	49 534	46 674	50 128	51 013
09 6 78	Schweinfurt	29	841,29	85 330	87 582	98 100	103 697
	darunter:						
	Verwaltungsgemeinschaften						
	Gerolzhofen	8	147,91	14 969	14 093	15 016	15 088
	Schwanfeld	2	17,17	2 287	2 297	2 590	2 670
	Zusammen	10	165,08	17 256	16 390	17 606	17 758

*) Ämter, Kirchspielsland-, Samt-, Verbandsgemeinden und Verwaltungsgemeinschaften.
1) Einschl. bewohnte gemeindefreie Gebiete.

6 Zahl der Gemeinden, Fläche und Bevölkerung in den Gemeindeverbänden *)

Schlüssel- nummer	Kreis Gemeindeverband	Ge- mein- den 1)	Fläche	Bevölkerung am			
		13.9.1950		6.6.1961	27.5.1970	25.5.1987	
		Anzahl	km 2	Anzahl			
09 6 79	Würzburg	52	968,55	114 059	108 126	121 665	138 261
	darunter:						
	Verwaltungsgemeinschaften						
	Aub	3	52,06	4 875	4 038	3 640	3 277
	Bergtheim	3	57,06	5 509	4 884	5 131	5 736
	Eibelstadt	4	33,44	6 405	5 911	6 257	6 127
	Eisingen	2	11,94	1 930	2 078	2 625	4 553
	Estenfeld	3	49,71	5 636	4 874	5 472	6 557
	Giebelstadt	2	84,28	7 350	5 151	5 301	4 960
	Helmstadt	4	65,19	5 514	4 944	5 373	6 024
	Hettstadt	2	31,68	2 490	2 519	2 901	3 486
	Kirchheim	3	37,14	5 176	4 707	4 807	4 842
	Kist	2	27,95	3 239	3 058	3 585	4 068
	Margetshöchheim	2	10,21	2 614	2 622	3 233	4 088
	Röttingen	4	74,55	5 691	4 638	4 688	4 230
	Zusammen	34	535,21	56 429	49 424	53 013	57 948
09 7 71	Aichach-Friedberg	23	763,90	72 872	72 045	81 786	101 792
	darunter:						
	Verwaltungsgemeinschaften						
	Aindling	3	71,23	4 976	4 629	5 161	6 303
	Dasing	5	110,02	7 519	6 400	7 060	9 238
	Inchenhofen	2	53,71	3 537	3 050	3 411	3 933
	Kühbach	2	67,34	4 384	3 741	4 078	4 802
	Mering	4	85,81	10 171	9 501	10 224	13 264
	Zusammen	16	388,11	30 587	27 321	29 934	37 540
09 7 72	Augsburg	46	1 089,07	122 729	135 659	163 119	191 469
	darunter:						
	Verwaltungsgemeinschaften						
	Gessertshausen	3	80,33	6 092	5 476	5 756	6 901
	Großaitingen	3	63,30	3 914	4 040	4 514	5 533
	Langenneufnach	5	74,12	6 677	5 495	5 337	5 191
	Langerringen	2	56,65	4 504	3 734	3 820	4 000
	Lechfeld	3	32,91	4 334	5 916	5 472	7 433
	Nordendorf	6	54,82	5 380	4 987	5 518	6 080
	Welden	4	51,61	4 724	4 272	4 968	5 855
	Zusammen	26	413,74	35 625	33 920	35 385	40 993
09 7 73	Dillingen a. d. Donau	27	791,19	82 047	76 180	78 787	80 209
	darunter:						
	Verwaltungsgemeinschaften						
	Gundelfingen a. d. Donau	4	96,17	9 077	9 231	9 546	9 860
	Höchstädt a. d. Donau	5	140,12	11 250	9 639	9 946	10 110
	Holzheim	3	70,39	5 962	4 828	5 059	5 734
	Syrgenstein	3	51,00	4 714	4 808	5 197	5 466
	Wertingen	5	127,15	12 477	9 961	10 256	11 210
	Wittislingen	3	59,27	5 727	4 970	4 977	4 610
	Zusammen	23	544,10	49 207	43 437	44 981	46 990
09 7 74	Günzburg	34	762,22	101 627	96 125	104 327	107 120
	darunter:						
	Verwaltungsgemeinschaften						
	Haldenwang	5	59,71	6 743	5 608	5 825	5 845
	Ichenhausen	3	60,10	9 159	8 423	9 030	9 174
	Kötz	2	28,30	3 004	2 887	3 233	4 109
	Krumbach (Schwabau)	6	76,57	7 215	5 309	5 364	5 345
	Offingen	3	38,51	5 623	5 261	5 593	5 729
	Thannhausen	3	53,15	6 859	6 468	7 219	7 505
	Ziemetshausen	2	60,53	4 681	3 559	3 811	4 015
	Zusammen	24	376,87	43 284	37 515	40 075	41 722
09 7 75	Neu-Ulm	17	515,40	86 538	104 023	125 054	140 666
	darunter:						
	Verwaltungsgemeinschaften						
	Altstadt	3	53,64	6 496	5 874	6 230	6 138
	Buch	3	65,19	5 676	4 355	4 500	4 727
	Pfaffenhofen a. d. Roth	2	50,26	5 357	5 146	5 780	7 352
	Zusammen	8	169,09	17 529	15 375	16 510	18 217

*) Ämter, Kirchspielsland-, Samt-, Verbandsgemeinden und Verwaltungsgemeinschaften.

1) Einschl. bewohnte gemeindefreie Gebiete.

6 Zahl der Gemeinden, Fläche und Bevölkerung in den Gemeindeverbänden *)

Schlüssel- nummer	Kreis Gemeindeverband	Ge- mein- den 1)	Fläche km 2	Bevölkerung am			
				13.9.1950	6.6.1961	27.5.1970	25.5.1987
		Anzahl		Anzahl			
09 7 76	Lindau (Bodensee)	19	323,30	59 304	64 442	68 803	69 522
	darunter:						
	Verwaltungsgemeinschaften						
	Rothenbach (Allgäu)	4	73,34	5 294	4 812	4 807	5 025
	Sigmarszell	3	35,84	4 075	4 120	4 510	5 571
	Stiefenhofen	2	42,46	2 818	2 599	2 597	2 781
	Wasserburg (Bodensee)	3	11,31	3 978	4 335	5 027	6 603
	Zusammen	12	162,95	16 165	15 866	16 941	19 980
09 7 77	Ostallgäu	44	1 355,14	107 029	99 038	105 135	114 547
	darunter:						
	Verwaltungsgemeinschaften						
	Biessenhofen	4	127,53	8 555	7 469	7 820	8 371
	Buchloe	4	132,10	13 333	11 922	12 798	13 722
	Eggenthal	3	76,63	4 638	3 699	3 478	3 712
	Obergünzburg	3	95,94	8 734	7 387	7 396	7 942
	Pforzen	3	49,55	4 051	4 036	4 265	4 393
	Roßhaupten	2	52,30	2 417	2 158	2 341	2 759
	Seeg	6	131,74	7 573	6 205	6 372	7 016
	Unterthinning	3	84,59	4 797	3 666	3 633	4 087
	Westendorf	5	85,68	6 191	4 975	4 933	5 744
	Zusammen	33	836,06	60 289	51 517	53 036	57 746
09 7 78	Unterallgäu	52	1 230,33	117 358	104 927	111 531	115 770
	darunter:						
	Verwaltungsgemeinschaften						
	Babenhausen	6	134,75	11 676	9 794	10 030	9 917
	Boos	5	65,91	5 726	5 072	5 537	5 623
	Dirlewang	4	77,74	5 605	4 547	4 479	4 914
	Erkheim	4	98,48	7 393	6 383	6 794	6 850
	Grödenbach	3	74,07	6 686	6 342	6 644	7 244
	Illerwinkel	3	64,66	6 174	5 208	5 243	5 377
	Kirchheim i. Schw.	2	71,45	5 651	4 254	4 182	4 219
	Memmingerberg	6	51,62	6 713	7 345	8 054	8 168
	Ottoleuren	3	91,12	9 454	8 004	8 598	9 067
	Pfaffenhausen	4	107,19	8 365	6 652	6 596	6 465
	Türkheim	4	73,36	7 730	7 364	7 830	8 415
	Zusammen	44	910,35	81 179	70 965	73 987	76 339
09 7 79	Donau-Ries	44	1 274,90	122 161	111 949	116 709	117 483
	darunter:						
	Verwaltungsgemeinschaften						
	Monheim	5	138,27	8 882	7 567	7 898	7 834
	Oettingen i. Bay.	6	117,87	12 267	10 437	10 308	10 297
	Rain	5	139,01	10 643	9 650	10 345	10 789
	Ries	9	181,06	12 181	9 714	9 949	9 889
	Wallerstein	3	47,23	5 735	4 964	5 069	5 224
	Wemding	5	125,32	9 958	8 808	9 650	9 731
	Zusammen	33	748,76	59 666	51 140	53 219	53 764
09 7 80	Oberallgäu	28	1 526,79	111 940	106 334	119 625	128 665
	darunter:						
	Verwaltungsgemeinschaften						
	Hörnergruppe	5	120,07	6 003	5 478	5 898	6 020
	Weitnau	2	100,20	6 265	5 226	5 534	5 008
	Zusammen	7	220,27	12 263	10 704	11 432	11 028
09	Bayern	2 051	70 552,86	9 184 473	9 515 479	10 479 386	10 902 643
	darunter:						
	Verwaltungsgemeinschaften	1 066	23 885,48	1 913 565	1 686 211	1 776 003	1 890 136
	Bundesgebiet						
	Insgesamt	8 503 ²⁾	248 709,34	50 808 938	56 184 915	60 650 649	61 077 042
	darunter:						
	Gemeindeverbände	6 011	98 664,85	9 670 723	9 593 425	10 575 574	11 213 178

*) Amter, Kirchspielsland-, Samt-, Verbandsgemeinden und Verwaltungsgemeinschaften.

1) Einschl. bewohnte gemeindefreie Gebiete.

2) Ohne die Forstgutsbezirke Buchholz und Sachsenwald in Schleswig-Holstein.

7 Verwaltungsgliederung des Bundesgebietes am 25.5.1987

Land	Re- gierungs- bezirke	Kreise			Ge- meinden ¹⁾	Gemeindefreie Gebiete	
		Kreisfreie Städte	Land- kreise	ins- gesamt		be- wohnt	unbe- wohnt
Schleswig-Holstein	-	4	11	15	1 131	2	-
Hamburg	-	1	-	1	1	-	-
Niedersachsen	4	9	38	47	1 031	3	22
Bremen	-	2	-	2	2	-	-
Nordrhein-Westfalen	5	23	31	54	396	-	-
Hessen	3	5	21	26	426	-	3
Rheinland-Pfalz	3	12	24	36	2 303	1	-
Baden-Württemberg	4 ^{a)}	9	35	44	1 111	1	1
Bayern	7	25	71	96	2 051	-	316 ^{b)}
Saarland	-	-	6	6	52	-	-
Berlin (West)	-	1	-	1	1	-	-
Bundesgebiet ...	26	91	237	328	8 505	6	343

1) Einschl. der bewohnten gemeindefreien Gebiete.

a) Außerdem 12 Regionen.

b) Die unbewohnten gemeindefreien Gebiete Bayerns befinden sich in 53 Landkreisen. Sie sind nur in ihrer Gesamtheit nachgewiesen.

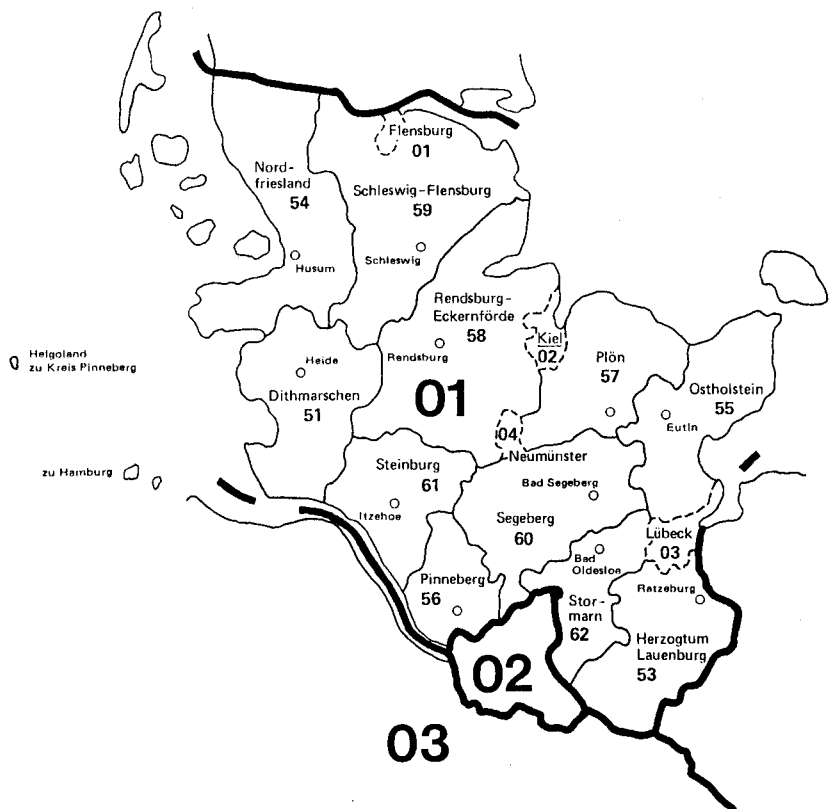
B

Systematisches Verzeichnis der Gemeinden

Erläuterung s. Einführung Seite 6

01 SCHLESWIG-HOLSTEIN UND 02 HAMBURG

Verwaltungsgrenzen nach dem Stand vom 25. 5. 1987



Schlüsselnummern Grenzen Verwaltungssitze¹⁾

Land: **01** ——— Kiel

Kreis: 51 ——— ○

Kreisfreie Stadt: 01 - - - - -

¹⁾ Verwaltungssitze der Kreise sind nur benannt, wenn sie nicht mit dem Namen des Kreises übereinstimmen.

Schlüsselnummer	Gemeinde		Fläche km ²	Haushalte	Bevölkerung am				
					25.5.1987		27.5.1970		
	Name	Postleitzahl			insgesamt	und zwar		Einwohner je km ²	insgesamt
						männlich	Deutsche		
				Anzahl					

01 Schleswig-Holstein
01 0 01 Kreisfreie Stadt Flensburg

AG, LG: Flensburg; - OLG: Schleswig; - ArG: Flensburg; - SG, VG: Schleswig; - AA: Flensburg; - FA: Flensburg; - OFD: Kiel; - HZA: Flensburg; - IHK, HK: Flensburg; - OPD: Kiel; - KWEA: Schleswig; - StA: Flensburg.

000 Flensburg, Stadt 2390 | 56,36 43 029 86 554 40 768 82 676 1 536 97 176

01 0 02 Kreisfreie Stadt Kiel

AG, LG: Kiel; - OLG: Schleswig; - ArG, SG: Kiel; - VG: Schleswig; - AA: Kiel; - FA: Kiel-Nord, -Süd; - OFD, HZA: Kiel; IHK: Kiel; - HK: Lübeck; - OPD: Kiel; - KWEA: Kiel; - StA: Kiel.

000 Kiel, Landeshauptstadt 2300 | 111,17 126 668 237 767 112 612 225 357 2 139 271 712

01 0 03 Kreisfreie Stadt Lübeck

AG, LG: Lübeck; - OLG: Schleswig; - ArG, SG: Lübeck; - VG: Schleswig; - AA: Lübeck; - FA: Lübeck; - OFD: Kiel; - HZA: Lübeck-West; - IHK, HK: Lübeck; - OPD: Hamburg; - KWEA: Lübeck; - StA: Lübeck.

000 Lübeck, Hansestadt 2400 | 214,22 103 208 210 497 97 561 199 453 983 239 339

01 0 04 Kreisfreie Stadt Neumünster

AG: Neumünster; - LG: Kiel; - OLG: Schleswig; - ArG: Neumünster; - SG: Kiel; - VG: Schleswig; - AA: Neumünster; - FA: Neumünster; - OFD, HZA: Kiel; - IHK: Kiel; - HK: Lübeck; - OPD: Kiel; - KWEA: Kiel; - StA: Neumünster.

000 Neumünster, Stadt 2350 | 71,56 36 179 79 771 37 850 76 290 1 115 86 013

01 0 51 Kreis Dithmarschen
Sitz: Heide, Stadt

AG: Meldorf; - LG: Itzehoe; - OLG: Schleswig; - ArG: Husum; - SG: Itzehoe; - VG: Schleswig; - AA: Brunsbüttel f.d.Gem. 003,006,011,021,022,024,034,046,057,062,072,073,076,077,090,097,103,118,119, Meldorf f.d.Gem. 004,010,012,016,017,026,027,028,032, 037,039,051,063,064,074,078,083,089,096,110,134,135,137, Heide f.übr.Gem.; - FA: Meldorf f.d.Gem. 001,002,003,004,006,010,011,012, 015,016,017,021,022,024,026,027,028,032,034,037,039,046,048,051,054,057,062,063,064,067,069,072,073,074,076,077,078,082,083,085,086, 089,090,097,098,099,103,104,110,113,118,119,126,134,135,137,138, Heide f.übr.Gem.; - OFD: Kiel; - HZA: Itzehoe; - IHK, HK: Flensburg; - OPD: Kiel; - KWEA: Heide; - StA: Albersdorf f.d.Gem. 001,002,015,054,085,086,099,104,126,138, Büsum f.d.Gem. 013, 014,043,084,121,132, Burg-Süderhastedt in Burg f.d.Gem. 010,012,016,026,032,037,051,064,089,110, Eddelak-Sankt Michaelisdonn in Sankt Michaelisdonn f.d.Gem. 003,022,024,097, Heide-Land in Heide f.d.Gem. 048,067,069,082,113, Hennstedt f.d.Gem. 005,008,020,030, 036,040,049,053,060,068,080,102,111,133, Lunden f.d.Gem. 038,047,058,061,065,071,092,096, Marne-Land in Marne f.d.Gem. 021,046,057, 062,073,076,077,090,103,118,119, Meldorf-Land in Meldorf f.d.Gem. 004,006,017,027,028,039,063,078,083,098,134,135,137, Tellingstedt f.d.Gem. 018,023,035,052,088,100,114,117,120,125,131,136,139, Weddingstedt f.d.Gem. 075,087,107,122,130, Wesselburen-Land in Wesselburen f.d.Gem. 033,045,050,079,081,093,105,108,109,128,129,140, übr. Gem. bilden jeweils einen eigenen Standesamtsbezirk.

001	Albersdorf	2243	17,12	1 295	3 312	1 624	3 296	193	3 393
002	Arkebek	2243	6,92	65	180	80	180	26	216
003	Averlak	2226	9,06	254	632	312	626	70	662
004	Bargenstedt	2223	11,91	270	792	391	789	66	772
005	Barkenholm	2241	5,08	68	192	95	189	38	234
006	Barlt	2221	22,88	305	816	410	812	36	969
008	Bergedorf	2246	2,64	11	32	17	32	12	48
010	Brickeln	2224	6,06	62	165	88	163	27	201
011	Brunsbüttel, Stadt	2212	65,24	5 445	12 871	6 291	12 640	197	12 500
012	Buchholz	2224	14,54	315	940	478	938	65	851
013	Büsum	2242	8,18	2 401	5 000	2 226	4 906	611	5 142
014	Büsumer Deichhausen	2242	2,87	139	320	147	314	111	235
015	Bunsoh	2243	11,70	239	717	362	711	61	521
016	Burg (Dithmarschen)	2224	11,23	1 707	3 992	1 872	3 925	355	3 785
017	Busenwurth	2221	10,07	101	285	147	284	28	328
019	Dellstedt	2241	21,74	252	763	381	762	35	737
020	Delve	2241	15,87	260	741	349	737	47	790
021	Diekhöfen-Fährstedt	2222	7,61	235	598	283	597	79	625
022	Dingen	2226	7,03	213	613	297	611	87	519
023	Dörpling	2241	7,79	189	567	292	567	73	558
024	Eddelak	2226	9,22	532	1 439	711	1 430	156	1 354
026	Eggstedt	2221	12,79	253	701	348	700	55	805
027	Elpersbüttel	2221	23,71	259	749	389	749	32	875
028	Epenwörden	2223	13,53	213	619	318	617	46	615
030	Fedderingen	2246	9,69	80	240	114	240	25	260
032	Frestedt	2227	10,32	138	350	174	350	34	466
033	Friedrichsgabekoog	2244	7,39	29	94	48	93	13	119
034	Friedrichskoog	2228	55,04	939	2 552	1 269	2 545	46	2 872
035	Gaushorn	2241	6,45	64	179	85	179	28	225
036	Glüsing	2246	4,70	40	120	64	120	26	110
037	Großenrade	2224	10,41	154	426	216	425	41	496
038	Groven	2247	7,98	37	126	60	126	16	141
039	Gudendorf	2221	6,02	133	368	177	367	61	392
040	Hagen	2246	2,85	19	57	31	57	20	87
043	Hedwigenkoog	2242	16,37	96	276	150	275	17	321
044	Heide, Stadt	2240	31,92	9 371	20 112	9 179	19 763	630	22 990
045	Hellschen-Heringsand-Unterschaa	2244	7,02	50	142	74	140	20	210
046	Helse	2222	11,46	308	865	454	863	75	952

Gemeinden in systematischer Ordnung mit Postleitzahl, Fläche, Zahl der Haushalte, Bevölkerung, Deutschen und Bevölkerungsdichte

Schlüsselnummer	Gemeinde		Fläche km ²	Haushalte	Bevölkerung am						
					25.5.1987				27.5.1970		
	Name	Postleitzahl			insgesamt	und zwar		Einwohner je km ²	insgesamt		
						männlich	Deutsche				
Anzahl											
047	Hemme	2241	16,48	205	530	262	525	32	737		
048	Hemmingstedt	2248	16,02	1 138	2 934	1 439	2 906	183	2 971		
049	Hennstedt	2246	21,93	657	1 758	844	1 740	80	1 924		
050	Hillgroven	2244	3,60	30	88	47	88	24	122		
051	Hochdonn	2224	5,45	429	1 096	546	1 092	201	1 053		
052	Hövede	2245	2,93	23	62	29	62	21	79		
053	Hollingstedt	2241	9,69	103	341	180	341	35	336		
054	Immenstedt	2243	3,09	31	100	49	99	32	118		
057	Kaiser-Wilhelm-Koog	2221	13,06	125	376	199	376	29	471		
058	Karolinenkoog	2247	17,50	46	142	80	142	8	224		
060	Kleve	2241	12,75	145	423	210	422	33	471		
061	Krempel	2247	4,83	221	599	285	598	124	521		
062	Kronprinzenkoog	2221	28,85	347	994	501	989	34	1 164		
063	Krumstedt	2227	15,88	164	508	255	507	32	564		
064	Kuden	2224	11,36	210	591	287	590	52	515		
065	Lehe	2247	18,41	382	1 048	523	1 041	57	1 114		
067	Lieth	2248	4,65	103	303	148	303	65	282		
068	Linden	2241	11,59	244	733	366	729	63	652		
069	Lohe-Rickelsdorf	2240	5,39	697	1 802	881	1 780	334	1 199		
071	Lunden	2247	4,64	783	1 748	781	1 739	377	2 209		
072	Marne, Stadt	2222	4,91	2 479	5 911	2 722	5 845	1 204	5 383		
073	Marnerdeich	2222	1,31	123	329	154	328	251	289		
074	Meldorf, Stadt	2223	17,83	3 132	7 157	3 360	7 096	401	7 509		
075	Neuenkirchen	2241	25,14	360	900	439	899	36	1 180		
076	Neufeld	2221	10,44	234	677	341	676	65	712		
077	Neufelderkoog	2221	9,76	48	153	77	148	16	170		
078	Nindorf	2223	8,72	348	994	507	993	114	995		
079	Norddeich	2244	6,90	146	370	197	370	54	510		
080	Norderheistedt	2246	4,33	34	105	51	105	24	121		
081	Norderwörden	2240	18,44	106	295	148	291	16	414		
082	Nordhastedt	2249	26,55	819	2 182	1 083	2 174	83	2 020		
083	Odderade	2249	11,28	99	285	143	284	25	359		
084	Osterdeichstrich	2242	4,64	85	212	105	212	46	218		
085	Offenbüttel	2243	14,25	96	284	145	284	20	330		
086	Osterrade	2243	17,10	166	466	236	465	27	526		
087	Ostrohe	2240	6,71	293	807	406	805	120	815		
088	Pahlen	2241	10,81	358	998	514	997	92	1 079		
089	Quickborn	2224	6,96	62	180	84	180	26	199		
090	Ramhusen	2226	4,80	59	176	85	156	37	199		
092	Rehm-Flöhde-Bargen	2241	14,66	201	550	292	546	38	618		
093	Reinsbüttel	2244	6,82	133	379	193	379	56	360		
096	Sankt Annen	2241	15,08	118	348	181	346	23	406		
097	Sankt Michaelisdamm	2220	23,07	1 391	3 596	1 702	3 574	156	3 228		
098	Sarzbüttel	2249	13,34	223	609	295	607	46	654		
099	Schafstedt	2225	18,18	406	1 116	533	1 112	61	1 187		
100	Schalholz	2245	12,49	179	515	253	513	41	611		
102	Schlichting	2241	12,50	85	249	115	248	20	319		
103	Schmedeswurth	2221	5,92	77	237	124	234	40	249		
104	Schrum	2241	5,00	24	79	36	79	16	82		
105	Schülup	2244	9,27	173	443	216	433	48	609		
107	Stelle-Wittenwurth	2241	10,70	154	392	192	387	37	461		
108	Strübbel	2241	4,40	43	114	55	113	26	138		
109	Süderdeich	2244	6,63	150	405	188	400	61	437		
110	Süderhastedt	2227	15,75	266	750	353	747	48	798		
111	Süderheistedt	2246	5,56	158	448	240	444	81	382		
113	Wörden	2241	21,60	433	1 106	553	1 079	51	1 313		
114	Tellingstedt	2245	21,10	840	2 277	1 121	2 267	108	2 158		
117	Tielenhemme	2241	12,71	52	147	72	146	12	214		
118	Trennewurth	2220	7,81	104	289	154	287	37	404		
119	Volsemehusen	2220	16,79	148	397	207	397	24	535		
120	Wallen	2241	1,86	14	29	16	29	16	57		
121	Warwerort	2242	2,20	74	170	80	170	77	118		
122	Weddingstedt	2241	17,91	708	2 016	1 045	1 932	113	1 811		
125	Welmbüttel	2241	7,60	138	354	170	354	47	268		
126	Wennbüttel	2243	4,54	31	84	44	83	19	99		
127	Wesselburen, Stadt	2244	5,14	1 357	3 194	1 514	3 107	621	3 724		
128	Wesselburener Deichhausen	2244	5,08	52	129	64	129	25	172		
129	Wesselburenerkoog	2244	21,86	79	245	118	245	11	371		
130	Wesseln	2240	3,76	399	1 064	515	1 057	283	1 119		
131	Westerborstel	2245	4,12	28	89	42	89	22	85		
132	Westerdeichstrich	2242	7,48	320	818	393	806	109	619		
133	Wiemerstedt	2241	5,08	50	143	68	143	28	158		
134	Windbergen	2221	17,29	247	721	349	714	42	858		
135	Wolmersdorf	2223	6,10	108	317	161	315	52	394		
136	Wrohm	2241	11,44	241	671	331	670	59	682		
137	Nordermeldorf	2223	23,39	208	607	325	602	26	721		
138	Tensbüttel-Röst	2243	19,39	185	535	268	533	28	600		
139	Süderdorf	2245	16,20	111	361	172	360	22	421		
140	Oesterwurth	2244	14,18	103	280	143	280	20	349		
zusammen ...			X	1 405,39	51 482	127 883	61 607	126 461	91 133 959		

Gemeinden in systematischer Ordnung mit Postleitzahl, Fläche, Zahl der Haushalte, Bevölkerung, Deutschen und Bevölkerungsdichte

Schlüsselnummer	Gemeinde Name	Postleitzahl	Fläche km²	Haushalte	Bevölkerung am				
					25.5.1987				27.5.1970
					insgesamt	und zwar		Einwohner je km²	insgesamt
						männlich	Deutsche		
Anzahl									
01 0 53 Kreis Herzogtum Lauenburg Sitz: Ratzeburg, Stadt									
AG: Lübeck f.d.Gem. 041,075, Trittau f.d.Gem. 085,112,121,130, Geesthacht f.d.Gem. 012,029,032,050,053,072,131,135, Lauenburg/ Elbe f.d.Gem. 006,019,022,058,073,074,082,083,087,111,128,132, Mölln f.d.Gem. 002,005,010,013,014,016,035,037,046,048,054,056,057,069, 077,080,081,084,090,094,095,096,097,099,101,123,127,134, Schwarzenbek f.d.Gem. 003,007,015,017,020,021,023,027,029,031,036,042,045, 047,049,052,059,060,064,070,071,076,089,091,092,104,105,106,113,115,116,119,125,126,129,133, Ratzeburg f.übr.Gem.; - LG: Lübeck; DLG: Schleswig; - ARG, SG: Lübeck; - VG: Schieswig; - AA: Lübeck f.d.Gem. 041,067,075, Bad Oldesloe f.d.Gem. 011,024,038,039, 044,061,068,079,103,114,118,120,122,124, Reinbek f.d.Gem. 003,007,021,049,060,070,076,085,086,091,105,108,109,112,121,129,130,133, Geesthacht f.d.Gem. 006,012,015,017,019,020,022,023,027,028,029,031,032,036,042,045,047,050,052,053,058,059,064,071,072,073,074,080, 082,083,087,089,092,104,106,111,115,116,119,128,131,132,135, Mölln f.übr.Gem.; - FA: Ratzeburg; - OFD: Kiel; - HZA: Lübeck-West f.d.Gem. 075, Lübeck-Ost f.übr.Gem.; - IHK, HK: Lübeck; - OPD: Hamburg; - KWEA: Bad Oldesloe; - StA: Aumühle-Wohltorf in Aumühle f.d.Gem. 003,105,133, Berkenthin f.d.Gem. 008,009,011,024,034,061,067,075,094,103,120, Breitenfelde f.d.Gem. 002,005, 013,014,056,095,113,125,126,134, Büchen f.d.Gem. 015,020,029,048,064,092,104,115,119,132, Geesthacht-Land in Geesthacht f.d.Gem. 012,023,028,050,053,072,131,135, Gudow-Sterley in Gudow f.d.Gem. 010,016,035,037,046,054,057,066,080,084,107,117,123, Lütau in Lauenburg/ Elbe f.d.Gem. 006,019,022,058,073,074,082,087,111,128, Nüsse f.d.Gem. 025,069,077,081,096,097,099,101,127, Ratzeburg-Land in Ratzeburg f.d.Gem. 001,004,018,026,030,033,040,041,043,051,062,078,088,093,098,102,110,136, Sandesneben f.d.Gem. 038,039, 044,068,079,085,086,108,109,112,114,118,121,122,124,130, Schwarzenbek-Land in Schwarzenbek f.d.Gem. 007,017,021,027,031,036,042, 045,047,049,052,059,060,070,071,076,089,091,106, übr. Gem. bilden jeweils einen eigenen Standesamtsbezirk.									
001	Albsfelde	2418	4,18	26	70	35	70	17	63
002	Alt Mölln	2411	6,44	255	671	350	669	104	447
003	Aumühle	2055	3,47	1 375	3 292	1 486	3 169	949	3 411
004	Bäk	2418	4,30	267	655	312	648	152	563
005	Bälu	2413	6,50	70	210	108	209	32	174
006	Basedow	2059	7,47	150	377	192	375	50	250
007	Basthorst	2053	10,82	138	364	187	360	34	368
008	Behlendorf	2419	10,26	127	325	159	324	32	334
009	Berkenthin	2419	10,22	482	1 343	627	1 341	131	1 204
010	Besenthal	2411	12,65	25	82	42	82	6	100
011	Bliestorf	2061	10,35	184	491	235	487	47	545
012	Börnsen	2050	8,42	1 337	3 084	1 499	2 993	366	2 537
013	Borstorf	2411	8,64	69	239	119	239	28	242
014	Breitenfelde	2413	12,54	602	1 631	799	1 618	130	1 431
015	Bröthen	2059	10,69	75	218	115	218	20	215
016	Brunsmark	2411	4,29	36	94	45	93	22	94
017	Brunstorf	2051	13,76	179	455	227	450	33	600
018	Buchholz	2419	2,93	77	199	103	198	68	151
019	Buchhorst	2058	5,18	61	180	85	163	35	201
020	Büchen	2059	16,85	1 852	4 647	2 283	4 475	276	4 270
021	Dahmker	2071	2,04	34	95	47	93	47	65
022	Dalldorf	2059	6,05	89	264	135	255	44	252
023	Dassendorf	2055	7,95	1 022	2 464	1 201	2 427	310	1 963
024	Düchelsdorf	2061	3,01	49	144	70	144	48	133
025	Duvensee	2411	12,40	141	442	215	439	36	389
026	Einhaus	2419	2,53	117	299	149	297	118	150
027	Elmenhorst	2053	12,99	221	640	351	632	49	717
028	Escheburg	2050	8,91	593	1 456	727	1 380	163	1 230
029	Fitzen	2059	9,11	88	237	115	237	26	188
030	Fredeburg	2418	10,09	17	43	25	42	4	73
031	Fuhlenhagen	2053	5,74	97	280	128	274	49	266
032	Geesthacht, Stadt	2054	33,18	10 899	24 488	11 717	22 774	738	23 127
033	Giesensdorf	2418	2,73	25	90	45	90	33	73
034	Goldenitz	2419	5,18	55	170	81	170	33	182
035	Göttin	2059	5,21	22	56	26	55	11	33
036	Grabau	2053	4,10	93	234	111	232	57	223
037	Grambek	2411	12,66	127	316	156	315	25	290
038	Grinaw	2061	2,74	62	225	98	225	82	149
039	Groß Boden	2061	2,70	75	205	98	203	76	145
040	Groß Disnack	2419	5,99	29	87	45	87	15	98
041	Groß Grönau	2401	4,90	1 463	3 756	1 850	3 730	767	2 800
042	Groß Pampau	2053	4,31	39	107	50	101	25	116
043	Groß Sarau	2401	16,93	271	733	364	725	43	585
044	Groß Schenkenberg	2061	6,52	152	410	201	402	63	274
045	Grove	2053	5,28	80	223	116	223	42	197
046	Gudow	2411	42,26	500	1 380	724	1 340	33	1 457
047	Gülzow	2059	17,07	377	982	497	973	58	1 006
048	Güster	2059	7,78	285	653	327	646	84	494
049	Hamfelde	2071	3,47	162	444	216	435	128	307
050	Hamwarde	2054	6,67	233	683	345	675	102	571
051	Harmsdorf	2419	3,57	94	256	115	243	72	216
052	Havestadt	2053	5,91	45	119	56	119	20	141
053	Hohenhorn	2051	6,93	152	407	213	406	59	307
054	Hollenbek	2411	7,22	129	349	165	347	48	415
056	Hornbek	2059	5,89	61	161	78	160	27	166
057	Horst	2411	11,93	96	256	127	256	21	323
058	Juliusburg	2059	6,04	53	154	74	153	25	126
059	Kankelau	2059	4,21	68	210	109	210	50	145
060	Kasseburg	2071	7,89	191	503	251	502	64	420
061	Kastorf	2061	6,90	248	624	314	623	90	635
062	Kittlitz	2419	17,68	90	259	138	258	15	319
064	Klein Pampau	2059	4,17	173	495	242	488	119	356
066	Klein Zecher	2411	9,11	75	232	110	232	25	284
067	Klempau	2401	10,23	195	563	288	560	55	384
068	Klinkrade	2411	7,39	153	417	209	410	56	451
069	Koberg	2411	11,98	180	497	250	491	41	462
070	Köthel	2071	1,52	75	198	99	194	130	123
071	Köllow	2051	8,21	176	559	317	484	68	440
072	Kröppelshagen-Fahrendorf	2051	8,37	353	916	450	907	109	653

Gemeinden in systematischer Ordnung mit Postleitzahl, Fläche, Zahl der Haushalte, Bevölkerung, Deutschen und Bevölkerungsdichte

Schlüsselnummer	Gemeinde		Fläche km ²	Haushalte	Bevölkerung am				
	Name	Postleitzahl			25.5.1987				27.5.1970
					insgesamt	und zwar		Einwohner je km ²	insgesamt
						männlich	Deutsche		
Anzahl									
073	Krützen	2059	8,25	84	274	144	274	33	274
074	Krukow	2059	7,94	58	166	81	166	21	159
075	Krummesse	2401	3,41	556	1 501	710	1 493	440	1 192
076	Kuddewörde	2071	7,34	417	1 110	557	1 084	151	873
077	Kuhßen	2411	7,28	114	317	162	316	44	305
078	Kulpin	2419	6,07	64	169	77	168	28	188
079	Labenz	2411	5,75	188	494	252	491	86	493
080	Langenlehsten	2059	23,37	43	115	64	113	5	195
081	Lankau	2411	19,12	155	441	231	435	23	425
082	Lanze	2059	9,05	65	182	90	179	20	153
083	Lauenburg/ Elbe, Stadt	2058	9,55	4 750	10 783	5 110	9 998	1 129	11 319
084	Lehmrade	2411	11,40	145	366	163	366	32	334
085	Linau	2071	9,65	303	833	420	822	86	637
086	Lüchow	2411	4,61	68	186	91	186	40	177
087	Lütow	2059	11,24	220	598	286	595	53	570
088	Mechow	2418	4,43	36	83	40	82	19	125
089	Mohnsen	2053	7,47	154	423	210	420	57	371
090	Molln, Stadt	2410	25,05	7 193	1E 378	7 441	15 874	654	15 041
091	Mühlenrade	2053	3,74	62	186	94	186	50	153
092	Müssen	2059	11,46	302	833	423	829	73	844
093	Mustin	2419	11,54	220	593	294	586	50	557
094	Niendorf bei Berkenthin	2419	3,99	48	137	65	133	34	76
095	Niendorf/ Stecknitz	2411	8,41	178	518	254	507	62	434
096	Nusse	2412	6,22	305	831	411	829	134	725
097	Panten	2412	13,83	188	495	257	493	36	497
098	Pogeez	2419	4,51	137	353	182	348	78	268
099	Poggensee	2412	5,44	100	277	139	276	51	248
100	Ratzeburg, Stadt	2418	30,29	5 387	11 766	5 226	11 669	389	11 829
101	Ritzerau	2412	11,11	80	245	125	243	22	231
102	Römnitz	2418	5,15	19	55	27	55	11	77
103	Rondeshagen	2419	9,51	221	637	322	635	67	478
104	Roseburg	2059	16,23	167	438	200	431	27	468
105	Sachsenwald (Forstgutsbez.), gemfr. Geb. 1)	2055	58,49	-	-	-	-	-	-
106	Sahms	2053	5,95	101	278	140	275	47	255
107	Salem	2419	25,11	187	443	196	442	18	554
108	Sandesneben	2411	6,13	380	1 047	518	1 036	171	734
109	Schiphorst	2061	8,15	144	379	192	378	47	346
110	Schmilau	2419	11,55	219	567	288	565	49	571
111	Schnakenbek	2058	13,02	287	736	381	717	57	600
112	Schönberg	2071	14,78	346	919	462	905	62	853
113	Schretstaken	2053	8,47	155	419	229	417	49	401
114	Schürensöhlen	2061	2,75	58	158	83	158	57	139
115	Schulendorf	2059	11,38	119	355	178	351	31	296
116	Schwarzenbek, Stadt	2053	11,55	4 848	11 209	5 430	10 576	970	9 522
117	Seedorf	2411	27,89	222	497	244	490	18	574
118	Siebenbäumen	2061	8,82	181	506	244	504	57	465
119	Siebeneichen	2059	4,68	90	234	116	233	50	233
120	Sierksrade	2061	4,00	114	305	162	304	76	301
121	Sirksfelde	2411	8,63	76	209	101	209	24	205
122	Steinhorst	2061	16,36	169	434	219	433	27	495
123	Sterley	2411	21,39	305	795	404	795	37	910
124	Stubben	2061	5,24	120	297	147	293	57	311
125	Talkau	2053	4,88	150	409	196	406	84	335
126	Tramm	2059	6,75	99	277	144	275	41	273
127	Walksfelde	2412	3,51	49	129	66	128	37	108
128	Wangelau	2059	6,52	74	229	105	227	35	224
129	Wentorf bei Hamburg	2057	6,87	3 595	8 525	4 120	8 333	1 241	7 742
130	Wentorf (Amt Sandesneben)	2411	4,99	172	479	237	473	96	456
131	Wiershop	2054	5,15	43	143	77	143	28	127
132	Witzeeze	2059	10,46	248	697	336	688	67	597
133	Wohlthorf	2055	5,97	1 061	2 422	1 146	2 355	406	2 467
134	Woltersdorf	2059	7,90	93	246	130	238	31	242
135	Worth	2054	6,07	72	187	89	187	31	131
136	Ziethen	2419	11,16	268	728	343	725	65	625
zusammen ... X			1 262,99	63 501	153 473	73 715	148 386	122	141 731

1) Die bewohnten Teile gehören als Exklaven zur Gemeinde Aumühle.

Gemeinden in systematischer Ordnung mit Postleitzahl, Fläche, Zahl der Haushalte, Bevölkerung, Deutschen und Bevölkerungsdichte

Schlüsselnummer	Gemeinde		Fläche	Haushalte	Bevölkerung am				
					25.5.1987		27.5.1970		
	Name	Postleitzahl			insgesamt	und zwar		Einwohner je km²	insgesamt
						männlich	Deutsche		

01 0 54 Kreis Nordfriesland
Sitz: Husum, Stadt

AG: Niebüll f.d.Gem. 001,005,009,015,016,017,018,022,025,027,034,039,046,048,055,061,062,065,068,073,074,076,077,078,083,085,086,087,088,089,094,098,107,109,110,124,125,126,129,131,133,136,142,143,149,151,154,158,160,163,164,165,166,167, Husum f.übr.Gem.; LG: Flensburg; - DLG: Schleswig; - Arg: Husum; - SG, VG: Schleswig; - AA: Heide f.d.Gem. 023,033,070,119, Westerland f.d.Gem. 046,061,078,107,133,149,151, Wyk auf Föhr f.d.Gem. 005,015,025,074,083,085,087,089,094,098,129,143,158,160,163,164, Tönning f.d.Gem. 008,035,036,040,063,072,090,095,100,104,113,134,135,138,140,141,145,148,150,161, Niebüll f.d.Gem. 001,009,016,017,018,022,027,034,048,055,062,065,068,073,076,077,086,088,109,110,124,125,126,131,136,142,154,165,166,167, Husum f.übr.Gem.; - FA: Leck f.d.Gem. 001,005,009,015,016,017,018,022,025,027,034,046,048,055,061,062,065,068,073,076,077,086,088,109,110,124,125,126,131,136,142,154,165,166,167, Husum f.übr.Gem.; - OFD: Kiel; - HZA: Flensburg f.d.Gem. 001,009,016,017,018,027,034,048,055,062,065,068,073,076,077,086,088,109,110,124,125,126,131,136,142,154,165,166,167, Itzehoe f.übr.Gem.; - IHK, HK: Flensburg; - OPD: Kiel; - KWEA: Heide; - StA: Amrum in Nebel f.d.Gem. 085,089,160, Bokningharde in Risum-Lindholm f.d.Gem. 022,109,126,165, Bredstedt f.d.Gem. 019,108, Bredstedt-Land in Breklum f.d.Gem. 002,006,012,020,024,037,038,045,059,071,080,121,128,146, Eiderstedt in Garding f.d.Gem. 008,035,040,063,072,090,095,100,104,134,135,140,145,148,150, Föhr in Wyk auf Föhr f.d.Gem. 005,015,025,083,087,094,098,129,143,158,163,164, Friedrichstadt f.d.Gem. 023,033,070,119,141,161, Hattstedt f.d.Gem. 007,042,043,052,097,115,162, Karrharde in Leck f.d.Gem. 001,018,062,068,073,124,125,136,154,167, Nordstrand f.d.Gem. 026,091, Viöl f.d.Gem. 003,004,011,013,041,057,079,092,101,118,123,144,152, Pellworm f.d.Gem. 039,050,074,103, Stollberg in Ost-Langenhorn f.d.Gem. 010,014,075,093, Süderlügum f.d.Gem. 016,017,027,048,055,077,131,142, Sylt in Westerland f.d.Gem. 046,061,078,107,133,149,151, Treene in Mildstedt f.d.Gem. 032,054,084,096,099,105,106,116,120,130,132,156,157,159, Wiedingharde in Klanxbüll f.d.Gem. 009,034,065,086,110,165, übr. Gem. bilden jeweils einen eigenen Standesamtsbezirk.

001	Achtrup	2262	29,83	440	1 283	631	1 263	43	1 170
002	Ahrenshoof	2251	8,65	159	452	229	448	52	378
003	Ahrenviöl	2251	9,91	157	446	215	443	45	394
004	Ahrenviölfeld	2251	7,29	75	220	115	220	30	233
005	Alkersum	2270	9,07	147	400	187	396	44	328
006	Almdorf	2257	5,70	153	422	224	420	74	352
007	Arlewatt	2251	5,68	102	306	156	304	54	293
008	Augustenkoog	2251	8,40	18	56	29	54	7	57
009	Aventoft	2268	14,47	202	519	253	493	36	560
010	Bargum	2255	17,29	214	591	301	588	34	630
011	Behrendorf	2251	15,29	158	466	235	465	30	510
012	Bohmstedt	2251	13,38	235	668	331	666	50	629
013	Bondelum	2251	9,18	59	177	87	177	19	215
014	Bordelum	2251	34,70	628	1 730	879	1 726	50	1 687
015	Borgsum	2270	5,51	95	247	125	247	45	236
016	Bosbüll	2260	6,33	68	177	85	177	28	207
017	Braderup	2264	13,35	241	668	336	650	50	588
018	Bramstedtlund	2265	13,85	85	230	119	227	17	282
019	Bredstedt, Stadt	2257	9,93	1 867	4 538	2 148	4 458	457	4 164
020	Brekum	2257	10,07	645	1 719	858	1 706	171	1 661
021	Bredstedt, Stadt	2257	10,07	645	1 719	858	1 706	171	1 661
022	Dagebüll	2260	35,98	398	1 081	514	1 068	30	1 232
023	Drage	2251	16,42	188	513	240	501	31	468
024	Dreisdorf	2251	17,70	333	955	492	948	54	868
025	Dunsum	2270	2,72	32	85	45	81	31	78
026	Elisabeth-Sophien-Koog	2251	5,19	16	41	22	41	8	59
027	Ellhoft	2264	7,82	43	139	72	138	18	151
028	Ellhoft	2264	7,82	43	139	72	138	18	151
029	Fresendelf	2251	2,60	31	74	36	73	28	81
030	Friedrichstadt, Stadt	2254	3,99	1 142	2 580	1 224	2 544	647	3 188
031	Friedrich-Wilhelm-Lübke-Koog	2266	13,49	74	216	115	215	16	279
032	Garding, Kirchspiel	2256	14,87	108	289	145	286	19	351
033	Garding, Stadt	2256	3,08	973	2 117	955	2 102	687	1 893
034	Goldingebek	2251	10,18	101	288	150	284	28	346
035	Goldingebek	2251	12,02	125	369	190	368	31	381
036	Grode	2251	2,78	6	14	7	14	5	16
037	Grode	2251	3,27	9	26	14	26	8	41
038	Grothusenkoog	2256	12,79	239	730	385	718	57	689
039	Haselund	2251	7,00	658	1 852	932	1 813	265	1 381
040	Hattstedt	2251	22,97	122	313	169	313	14	345
041	Hattstedtermarsch	2251	16,28	143	405	203	405	25	473
042	Högel	2251	7,13	426	922	451	909	129	1 154
043	Hörnum (Sylt)	2284	4,00	36	92	43	91	23	90
044	Holm	2264	5,92	51	133	63	133	22	174
045	Hooge	2251	11,69	209	603	319	601	52	460
046	Korstedt	2251	3,55	66	173	93	173	49	204
047	Hude	2251	16,99	256	674	341	671	40	773
048	Humptrup	2264	17,59	9 875	20 762	9 652	20 530	1 180	24 963
049	Husum, Stadt	2250	14,86	185	584	300	583	39	510
050	Immenstedt	2251	19,12	203	604	307	604	32	590
051	Joldelum	2251	8,69	320	613	256	591	71	787
052	Kampen (Sylt)	2285	14,53	83	219	115	218	15	263
053	Karlum	2265	8,40	68	185	83	185	22	211
054	Katharinenheerd	2256	10,63	261	753	380	739	71	564
055	Klanxbüll	2266	17,48	312	842	414	828	48	910
056	Klixbüll	2260	25,64	271	693	325	690	27	684
057	Koldenbüttel	2254	2,10	21	58	31	58	28	84
058	Kolkerheide	2251	7,76	62	205	104	205	26	207
059	Kotzenbüll	2253	24,09	406	1 140	589	1 083	47	871
060	Ladelund	2265	11,57	72	153	81	153	13	200
061	Langeneß	2251	47,40	978	2 647	1 336	2 630	56	2 519
062	Langenhorn	2255	29,74	2 914	7 046	3 406	6 954	237	7 065
063	Leck	2262	5,24	18	68	35	67	13	77
064	Lexgaard	2264	19,18	751	2 015	1 122	1 988	105	2 321
065	List	2282	19,62	198	620	320	619	32	648
066	Lowenstedt	2251	10,71	86	239	113	238	22	273
067	Lütjenholm	2255	8,50	123	300	130	295	35	237
068	Midlum	2270	8,71	889	2 429	1 212	2 414	279	1 884
069	Mildstedt	2251	11,96	448	933	437	916	78	842
070	Nebel	2278							

Gemeinden in systematischer Ordnung mit Postleitzahl, Fläche, Zahl der Haushalte, Bevölkerung, Deutschen und Bevölkerungsdichte

Schlüsselnummer	Gemeinde		Fläche km²	Haushalte	Bevölkerung am				
	Name	Postleitzahl			25.5.1987				27.5.1970
					insgesamt	und zwar		Einwohner je km²	insgesamt
						männlich	Deutsche		
Anzahl									
086	Neukirchen	2268	31,58	414	1 133	586	1 077	36	1 192
087	Nieblum	2270	7,86	278	670	292	652	85	679
088	Niebüll, Stadt	2260	30,60	2 896	6 743	3 132	6 630	220	6 577
089	Norddorf	2278	5,90	269	557	245	548	94	620
090	Norderfriedrichskoog	2251	5,31	14	60	29	60	11	83
091	Nordstrand	2251	44,92	932	2 452	1 204	2 432	55	2 925
092	Norstedt	2251	13,47	118	392	210	392	29	415
093	Ockholm	2255	18,05	149	416	220	416	23	522
094	Oevenum	2270	10,88	156	437	217	433	40	440
095	Oldenswort	2251	45,96	458	1 264	635	1 252	28	1 379
096	Oldersbek	2251	10,82	170	473	236	469	44	454
097	Olderup	2251	9,94	119	351	187	351	35	348
098	Oldsum	2270	13,30	180	470	216	454	35	541
099	Ostenfeld (Husum)	2251	27,67	426	1 235	602	1 229	45	1 031
100	Osterhever	2251	10,03	95	264	137	255	26	360
101	Oster-Ohrstedt	2251	11,29	200	572	280	571	51	431
103	Pellworm	2251	37,40	494	1 182	563	1 181	32	1 506
104	Poppenbüll	2251	15,50	82	276	150	274	18	324
105	Ramstedt	2251	5,42	131	329	158	329	61	346
106	Rantrum	2251	13,73	424	1 211	588	1 202	88	1 019
107	Rantum (Sylt)	2280	9,37	225	456	207	446	49	512
108	Reußenköge	2257	36,55	122	380	191	379	10	458
109	Risum-Lindholm	2263	36,06	1 145	3 133	1 574	3 111	87	2 993
110	Rodenäs	2266	19,84	158	425	214	417	21	572
113	Sankt Peter-Ording	2252	28,25	1 689	3 625	1 666	3 535	128	4 192
115	Schobüll	2251	7,60	671	1 681	811	1 666	221	1 382
116	Schwabstedt	2251	18,65	472	1 157	580	1 146	59	1 174
118	Schwesing	2250	15,63	256	752	381	746	48	665
119	Seeth	2251	13,57	190	711	452	711	52	635
120	Simonsberg	2250	17,06	264	760	376	757	45	683
121	Sonnebüll	2257	4,12	69	182	83	176	44	185
123	Sollwitt	2251	10,95	82	273	144	271	25	334
124	Sprakebüll	2262	11,37	83	218	110	213	19	226
125	Stadum	2262	20,11	291	987	570	978	49	1 228
126	Stedesand	2263	15,19	262	750	386	742	49	753
128	Struckum	2257	8,92	293	831	404	827	93	716
129	Süderende	2270	2,55	59	142	67	140	55	190
130	Süderhöft	2251	2,60	8	20	12	20	8	29
131	Süderlügum	2264	26,59	716	1 861	903	1 800	70	1 718
132	Südermarsch	2250	30,51	42	127	70	127	4	153
133	Sylt-Ost	2280	37,95	2 231	4 805	2 349	4 710	127	4 094
134	Tating	2251	29,53	384	960	455	954	33	950
135	Tetenbüll	2251	36,57	262	734	352	731	20	957
136	Tinningstedt	2262	8,91	71	202	107	196	23	230
138	Tönning, Stadt	2253	43,14	2 029	4 919	2 353	4 846	114	5 544
140	Tümlauer Koog	2251	6,20	46	133	66	132	21	170
141	Uelvelsbüll	2251	10,25	103	280	140	280	27	347
142	Uphusum	2264	7,06	131	371	182	367	53	385
143	Utersum	2270	5,28	180	436	203	418	83	439
144	Viöl	2251	18,96	414	1 141	566	1 135	60	1 116
145	Vollerwiek	2256	4,63	73	198	105	198	43	228
146	Vollstedt	2257	6,18	46	119	62	119	19	167
148	Welt	2256	8,18	71	197	106	195	24	251
149	Wenningstedt (Sylt)	2283	6,36	812	1 578	718	1 545	248	1 519
150	Westerhever	2251	12,93	63	154	77	151	12	245
151	Westerland, Stadt	2280	10,46	5 213	9 552	4 381	9 210	913	10 488
152	Wester-Ohrstedt	2251	18,54	310	899	451	882	48	851
154	Westre	2265	19,13	131	376	183	369	20	422
156	Winnert	2251	18,87	224	663	338	662	35	739
157	Wisch	2251	3,05	39	98	44	96	32	105
158	Witsum	2270	1,59	20	50	25	49	31	40
159	Wittbek	2251	19,88	258	694	357	690	35	709
160	Wittbun	2278	2,57	318	612	282	600	238	494
161	Witzwort	2251	28,17	322	888	446	885	32	900
162	Wobbenbüll	2251	1,69	147	411	200	409	243	266
163	Wrixum	2270	7,55	202	493	241	490	65	390
164	Wyk auf Föhr, Stadt	2270	7,98	2 075	4 454	2 023	4 337	558	4 681
165	Galmsbüll	2260	48,92	259	660	337	659	13	814
166	Emmelsbüll-Horsbüll	2266	35,37	390	1 030	521	1 018	29	1 396
167	Enge-Sande	2262	24,25	364	1 048	526	1 041	43	1 029
zusammen ...			X	2 048,14	62 367	150 220	72 795	148 021	73 156 415

01 0 55 Kreis Ostholstein
Sitz: Eutin, Stadt

AG: Bad Schwartau f.d.Gem. 004,035,040,042, Eutin f.d.Gem. 001,007,012,024,028,038,041,044, Oldenburg in Holstein f.Übr.Gem.;
LG: Lübeck; - DLG: Schleswig; - ArG, SG: Lübeck; - VG: Schleswig; - AA: Timmendorfer Strand f.d.Gem. 042,044, Lübeck f.d.
Gem. 001,004,035,040, Eutin f.d.Gem. 007,012,024,028,041, Neustadt in Holstein f.d.Gem. 002,010,016,018,025,029,032,036,037,038,039,
Oldenburg in Holstein f.Übr.Gem.; - FA: Eutin f.d.Gem. 001,004,007,012,028,035,040,041,042,044, Oldenburg in Holstein f.Übr.Gem.;
OFD: Kiel; - HZA: Lübeck-West; - IHK, HK: Lübeck; - OPD: Hamburg f.d.Gem. 004,035,040,042,044, Kiel f.Übr.Gem.; - KNEA:
Lübeck; - StA: Eutin f.d.Gem. 012,041, Fehmarn in Burg f.d.Gem. 005,026,045, Grube f.d.Gem. 010,018,025,036, Lensahn f.d.Gem.
006,011,020,023,027,029, Neustadt-Land in Neustadt in Holstein f.d.Gem. 002,037,039, Oldenburg-Land in Oldenburg in Holstein f.d.
Gem. 014,015,022,031,043, Schönwalde am Bungsberg f.d.Gem. 024,038, Übr. Gem. bilden jeweils einen eigenen Standesamtsbezirk.

001	Ahrensböök	2405	95,42	2 769	7 049	3 434	6 962	74	6 903
002	Altenkrempe	2430	36,64	376	1 035	548	1 027	28	1 131
004	Bad Schwartau, Stadt	2407	18,40	9 005	19 822	9 310	19 436	1 077	16 754

Gemeinden in systematischer Ordnung mit Postleitzahl, Fläche, Zahl der Haushalte, Bevölkerung, Deutschen und Bevölkerungsdichte

Schlüsselnummer	Gemeinde		Fläche km ²	Haushalte	Bevölkerung am					
	Name	Postleitzahl			25.5.1987				27.5.1970	
					insgesamt	und zwar		Einwohner je km ²	insgesamt	
						männlich	Deutsche			
			Anzahl							
005	Bannedorf auf Fehmarn	2448	60,28	823	2 138	1 073	2 123	35	2 286	
006	Beschendorf	2432	8,54	184	482	237	480	56	534	
007	Bosau	2422	64,25	1 101	2 954	1 539	2 944	46	3 036	
008	Burg auf Fehmarn, Stadt	2448	14,48	2 566	5 716	2 674	5 628	395	5 629	
010	Dahme	2435	9,08	539	1 142	521	1 138	126	1 216	
011	Damlos	2432	9,35	207	541	273	531	58	559	
012	Eutin, Stadt	2420	41,39	7 695	16 640	7 557	16 382	402	17 332	
014	Göhl	2440	21,19	315	852	428	847	40	951	
015	Gremersdorf	2440	45,78	515	1 422	730	1 413	31	1 518	
016	Grömitz	2433	50,80	3 114	6 578	3 078	6 469	129	5 665	
017	Großenbrode	2443	20,73	706	1 770	893	1 750	85	1 730	
018	Grube	2434	20,19	361	950	464	941	47	1 050	
020	Harmsdorf	2432	17,82	257	711	363	709	40	763	
021	Heiligenhafen, Stadt	2447	18,20	3 817	8 900	4 266	8 787	489	9 412	
022	Heringsdorf	2444	29,43	397	1 010	518	1 000	34	1 098	
023	Kabelhorst	2432	5,74	138	405	213	385	71	365	
024	Kasseedorf	2423	33,76	474	1 273	654	1 264	38	1 192	
025	Kellenhusen (Ostsee)	2436	8,23	489	1 011	456	1 007	123	894	
026	Landkirchen auf Fehmarn	2448	52,14	814	2 137	1 039	2 123	41	2 207	
027	Lensahn	2432	27,70	1 846	4 419	2 071	4 371	160	4 328	
028	Malente	2427	69,06	4 319	9 706	4 381	9 609	141	9 844	
029	Manhagen	2432	9,63	133	357	185	356	37	428	
031	Neukirchen	2442	28,22	398	1 003	502	988	36	1 143	
032	Neustadt in Holstein, Stadt	2430	19,68	6 277	14 401	6 937	14 086	732	15 180	
033	Oldenburg in Holstein, Stadt	2440	39,65	3 868	9 206	4 372	9 014	232	9 326	
035	Ratekau	2401	59,60	5 385	13 705	6 671	13 489	230	11 373	
036	Riepsdorf	2432	25,81	341	971	485	969	38	1 085	
037	Schashagen	2430	41,48	690	2 029	1 001	2 011	49	1 811	
038	Schönwalde am Bungsborg	2437	39,06	821	2 239	1 090	2 224	57	2 248	
039	Sierksdorf	2430	19,50	613	1 275	634	1 250	65	1 153	
040	Stockelsdorf	2406	56,66	5 462	13 826	6 686	13 631	244	9 615	
041	Süsel	2420	75,31	1 587	4 375	2 201	4 334	58	4 034	
042	Timmendorfer Strand	2408	20,09	3 916	7 944	3 454	7 733	395	8 910	
043	Wangels	2440	67,12	798	2 131	1 044	2 121	32	2 529	
044	Scharbeutz	2409	51,76	4 065	9 658	4 613	9 435	187	8 765	
045	Westfehmarn	2449	58,48	718	1 776	860	1 764	30	2 333	
zusammen ...			X	1 390,65	77 899	183 559	87 455	180 731	132	176 340

01 0 56 Kreis Pinneberg
Sitz: Pinneberg, Stadt

AG: Pinneberg f.d.Gem. 001,005,009,013,018,021,025,027,028,032,039,040,041,043,044,047,050, Elmshorn f.übr.Gem.; - LG: Itzehoe;
DLG: Schleswig; - Ar6: Elmshorn; - SG: Itzehoe; - VG: Schleswig; - AA: Norderstedt f.d.Gem. 005,021,041, Wedel (Holstein)
f.d.Gem. 027,028,050, Pinneberg f.d.Gem. 001,009,013,018,032,039,040,043,044,047, Uetersen f.d.Gem. 016,019,020,023,024,036,037,045,
048,049, Elmshorn f.übr.Gem.; - FA: Elmshorn; - OFD: Kiel; - HZA: Hamburg-Harburg f.d.Gem. 025, Itzehoe f.übr.Gem.; - IHK:
Kiel; - HK: Lübeck; - DPD: Hamburg f.d.Gem. 025,044,050, Kiel f.übr.Gem.; - KWEA: Itzehoe; - StA: Bonningstedt f.d.Gem.
005,013,021, Elmshorn-Land in Elmshorn f.d.Gem. 029,030,031,033,042,045,046, Haseldorf f.d.Gem. 019,020,027, Hörnerkirchen f.d.Gem.
006,010,038,051, Moorrege f.d.Gem. 016,023,024,028,036,037, Pinneberg-Land in Pinneberg f.d.Gem. 009,032,040,047, Rantzaupark in Barm-
stedt f.d.Gem. 003,004,008,011,014,017,022,026,034,035, übr. Gem. bilden jeweils einen eigenen Standesamtsbezirk.

001	Appen	2081	20,29	1 373	4 115	2 307	4 055	203	3 509
002	Barmstedt, Stadt	2202	17,14	3 604	8 211	3 922	7 798	479	8 409
003	Bevern	2201	8,04	185	458	229	456	57	480
004	Bilsen	2081	6,20	218	608	308	579	98	568
005	Bönningstedt	2087	12,05	1 278	3 329	1 641	3 138	276	2 413
006	Bokel	2205	16,03	167	467	225	464	29	459
008	Bokholt-Hanredder	2200	8,56	406	1 127	571	1 109	132	896
009	Borstel-Hohenraden	2081	14,88	638	1 743	890	1 711	117	1 331
010	Brandel-Hörnerkirchen	2205	13,15	389	1 004	490	1 000	76	915
011	Bullenkuhlen	2201	3,94	91	277	150	273	70	319
013	Ellerbek	2087	9,11	1 675	4 094	2 041	3 928	449	3 424
014	Ellerhoop	2201	10,80	361	981	503	976	81	932
015	Elmshorn, Stadt	2200	19,37	19 679	42 222	19 790	40 395	2 180	41 265
016	Groß Nordende	2082	5,64	158	395	194	390	70	384
017	Groß Offenseth-Aspern	2202	10,56	87	252	128	247	24	368
018	Halstenbek	2083	12,58	6 190	14 338	7 045	13 706	1 140	10 333
019	Haselau	2081	18,99	349	928	460	919	49	918
020	Haseldorf	2081	18,08	579	1 500	724	1 486	83	1 301
021	Hasloh	2087	11,07	1 204	3 052	1 486	3 003	276	2 185
022	Heede	2202	15,48	224	588	294	581	38	581
023	Heidgraben	2082	5,37	665	1 844	938	1 819	343	1 357
024	Heist	2081	9,56	815	2 105	1 061	2 082	211	1 654
025	Helgoland	2192	2,13	943	1 804	851	1 752	847	2 357
026	Hemdingen	2081	16,42	471	1 340	672	1 315	82	1 116
027	Hetlingen	2081	23,97	426	1 097	564	1 081	46	912
028	Holm	2081	16,04	904	2 410	1 196	2 360	150	1 745
029	Klein Nordende	2200	10,95	891	2 400	1 185	2 386	219	1 702
030	Klein Offenseth-Sparrieshoop	2206	16,92	731	2 031	1 034	1 987	120	1 752
031	Kölln-Reisiek	2200	7,07	787	2 043	1 012	2 016	289	1 343
032	Kummerfeld	2081	6,50	536	1 661	801	1 637	256	1 070
033	Kurzenmoor	2201	11,91	296	824	414	819	69	750
034	Langeln	2081	10,28	139	415	211	398	40	378
035	Lutzhorn	2202	21,71	223	636	316	625	29	747
036	Moorrege	2082	10,77	1 340	3 474	1 730	3 408	323	3 380
037	Neuendeich	2082	8,54	155	419	207	416	49	407
038	Osterhorn	2205	6,38	123	283	139	262	44	262
039	Pinneberg, Stadt	2080	21,54	16 927	36 134	17 181	33 628	1 678	34 197

Gemeinden in systematischer Ordnung mit Postleitzahl, Fläche, Zahl der Haushalte, Bevölkerung, Deutschen und Bevölkerungsdichte

Schlüsselnummer	Gemeinde		Fläche	Haushalte	Bevölkerung am				
					25.5.1987			27.5.1970	
	Name	Postleitzahl			insgesamt	und zwar		Einwohner je km²	insgesamt
						männlich	Deutsche		
		km²	Anzahl						
040	Prisdorf	2081	5,22	590	1 648	789	1 626	316	1 447
041	Quickborn, Stadt	2085	43,21	7 466	18 008	8 710	17 271	417	14 641
042	Raa-Besenbek	2200	12,98	184	449	217	449	35	586
043	Rellingen	2084	13,19	5 566	13 140	6 415	12 676	996	11 991
044	Schenefeld, Stadt	2000	9,99	6 839	14 985	7 382	14 446	1 500	15 063
045	Seestermühle	2201	23,35	303	777	396	771	33	677
046	Seeth-Ekholz	2200	8,11	221	579	301	570	71	528
047	Tangstedt	2081	12,52	626	1 620	840	1 574	129	1 102
048	Tornesch	2082	20,96	3 857	9 682	4 698	9 285	462	8 149
049	Uetersen, Stadt	2082	11,07	7 449	16 997	8 145	16 105	1 535	16 985
050	Wedel (Holstein), Stadt	2000	33,82	14 511	30 055	14 247	28 526	889	29 668
051	Westerhorn	2205	9,36	365	1 043	533	991	111	921
zusammen ...			X	662,20	113 184	259 592	125 583	248 495	392 237 877

01 0 57 Kreis Plön
Sitz: Plön, Stadt

AG: Kiel f.d.Gem. 025,036,051,074, Neumünster f.d.Gem. 008,024,068,071,083, Plön f.Übr.Gem.: - LG: Kiel; - DLG: Schleswig; ArG, SG: Kiel; - VG: Schleswig; - AA: Neumünster f.d.Gem. 005,008,011,024,068,069,071,080,083,085, Kiel f.d.Gem. 003,006,010, 012,016,018,020,025,028,036,037,040,041,043,049,051,056,060,063,064,073,074,078,079,087,088, Plön f.Übr.Gem.: - FA: Kiel-Süd f.d.Gem. 010,025,036,037,051,074, Neumünster f.d.Gem. 008,011,024,068,071,083, Plön f.Übr.Gem.: - OFD, HZA: Kiel; - IHK: Kiel; HK: Lübeck; - OPD: Kiel; - KWEA: Kiel; - Sta: Bokhorst in Schillsdorf f.d.Gem. 008,024,068,071,083, Lütjenburg f.d.Gem. 004, 007,013,021,026,027,029,030,034,035,038,048,055,076,082, Plön-Land in Plön f.d.Gem. 001,009,015,017,022,032,045,053,065,067,089, Preetz-Land in Preetz f.d.Gem. 002,010,011,023,031,033,037,042,046,047,054,058,059,066,070,084,086, Probstei in Schönberg (Holstein) f.d.Gem. 003,006,012,018,020,028,039,040,041,049,056,060,063,073,078,079,087,088, Seient-Schiesen in Seient f.d.Gem. 016,044,050,052,072,077,081,090, Wankendorf f.d.Gem. 005,069,080,085, Übr. Gem. bilden jeweils einen eigenen Standesamtsbezirk.

001	Ascheberg (Holstein)	2323	20,95	953	2 404	1 180	2 379	115	2 397
002	Barmissen	2315	5,15	68	183	87	183	36	151
003	Barsbek	2306	8,74	194	499	261	494	57	481
004	Behrendorf (Ostsee)	2322	20,83	207	534	270	531	26	567
005	Belau	2355	14,88	147	371	197	340	25	364
006	Bendfeld	2306	4,41	65	200	109	198	45	268
007	Blekendorf	2324	38,32	584	1 584	789	1 568	41	1 765
008	Bonebüttel	2351	20,40	532	1 436	702	1 427	70	1 209
009	Bösdorf	2320	21,09	442	1 248	597	1 238	59	1 216
010	Boksee	2302	5,52	145	404	209	400	73	312
011	Bothkamp	2309	13,80	101	267	139	267	19	322
012	Brodersdorf	2304	3,63	95	273	147	271	75	269
013	Dannau	2325	9,12	162	434	219	432	48	418
015	Dersau	2323	7,49	293	735	371	720	98	651
016	Dobersdorf	2314	21,91	392	1 096	563	1 087	50	667
017	Dörnigk	2323	4,30	87	238	117	236	55	226
018	Fahren	2316	3,60	49	133	73	131	37	127
020	Fiefbergen	2306	5,80	128	333	163	333	57	353
021	Giekau	2322	32,81	348	994	493	990	30	985
022	Grebin	2325	24,14	363	988	498	977	41	857
023	Großbarkau	2315	2,93	78	205	112	203	70	178
024	Großharrie	2351	13,16	154	414	198	410	31	479
025	Heikendorf	2305	14,70	3 238	7 768	3 696	7 701	528	7 217
026	Helmstorf	2322	12,73	110	314	155	310	25	327
027	Högsdorf	2324	10,92	132	372	188	372	34	393
028	Höhndorf	2306	5,63	122	345	176	345	61	310
029	Hohenfelde	2318	10,52	268	722	396	714	69	620
030	Hohwacht (Ostsee)	2322	8,75	379	766	365	758	88	937
031	Honigsee	2308	11,27	125	337	173	333	30	303
032	Kalübbe	2323	11,80	174	497	253	493	42	477
033	Kirchbarkau	2315	2,16	274	720	363	717	333	533
034	Kirchnüchel	2427	10,09	73	227	107	224	22	259
035	Klamp	2322	9,72	208	614	304	606	63	585
036	Klausdorf	2300	6,54	2 156	5 317	2 618	5 265	813	4 452
037	Klein Barkau	2315	4,19	110	258	127	257	62	225
038	Kletkamp	2324	11,52	46	121	58	119	11	231
039	Köhn	2318	13,16	202	616	324	613	47	448
040	Krokau	2306	4,43	110	297	146	297	67	314
041	Krummbek	2306	5,48	122	309	164	309	56	300
042	Kühren	2308	16,81	195	517	261	514	31	544
043	Laboe	2304	4,89	1 930	4 458	2 133	4 363	912	3 922
044	Lammershagen	2319	26,04	107	265	125	261	10	352
045	Lebrade	2320	18,59	191	532	266	531	29	553
046	Lehmkuhlen	2308	31,25	456	1 230	619	1 225	39	1 191
047	Löptin	2309	9,08	89	243	124	241	27	253
048	Lütjenburg, Stadt	2322	6,15	2 294	5 354	2 531	5 272	871	5 519
049	Lutterbek	2304	3,23	126	305	150	303	94	307
050	Martensrade	2319	19,53	245	659	341	657	34	664
051	Mönkeberg	2312	2,70	1 328	3 178	1 546	3 139	1 177	2 915
052	Mucheln	2319	14,28	192	505	262	505	35	538
053	Nehnten	2323	22,04	91	234	116	226	11	229
054	Nettelsee	2309	5,47	144	354	169	353	55	348
055	Panker	2322	22,69	434	1 201	616	1 191	53	1 331
056	Passade	2316	4,32	79	218	115	216	50	222
057	Plön, Stadt	2320	35,94	4 398	10 353	5 249	10 215	288	10 504
058	Pohnsdorf	2308	24,62	147	400	206	397	16	373
059	Postfeld	2308	8,33	152	412	208	404	49	298
060	Prasdorf	2316	4,76	122	358	180	357	75	413
062	Preetz, Stadt	2308	14,40	6 483	14 997	6 977	14 773	1 041	14 703
063	Probsteierhagen	2316	14,95	699	1 784	880	1 775	119	1 509

Gemeinden in systematischer Ordnung mit Postleitzahl, Fläche, Zahl der Haushalte, Bevölkerung, Deutschen und Bevölkerungsdichte

Schlüsselnummer	Gemeinde		Fläche km ²	Haushalte	Bevölkerung am				
					25.5.1987			27.5.1970	
	Name	Postleitzahl			insgesamt	und zwar		Einwohner je km ²	insgesamt
						männlich	Deutsche		
Anzahl									
064	Raisdorf	2313	11,28	2 663	7 171	3 506	7 097	636	3 974
065	Rantzauf	2325	16,91	106	294	158	293	17	349
066	Rastorf	2308	20,01	299	789	398	789	39	702
067	Rathjensdorf	2320	12,58	174	502	264	500	40	423
068	Rendswühren	2351	19,59	244	679	364	679	35	682
069	Ruhwinkel	2355	13,13	322	847	431	838	65	881
070	Schellhorn	2308	10,54	606	1 496	716	1 485	142	1 436
071	Schillsdorf	2351	26,44	309	796	403	790	30	966
072	Schlesen	2317	7,99	178	433	211	433	54	407
073	Schönberg (Holstein)	2306	11,64	1 930	4 734	2 308	4 688	407	3 887
074	Schönkirchen	2314	16,02	2 404	5 691	2 766	5 648	355	5 241
076	Schwartbuck	2318	13,09	227	640	326	635	49	564
077	Selent	2319	4,26	436	1 186	590	1 167	278	1 101
078	Stakendorf	2306	7,96	163	414	200	411	52	483
079	Stein	2304	3,76	264	670	334	661	178	375
080	Stolpe	2355	23,21	402	1 045	524	1 042	45	1 258
081	Stoltenberg	2317	7,78	112	304	148	304	39	229
082	Trondel	2322	7,58	119	353	185	352	47	378
083	Tasdorf	2350	5,12	129	368	191	365	72	181
084	Wahlstorf	2308	14,83	164	469	236	463	32	348
085	Wankendorf	2355	13,34	943	2 365	1 110	2 322	177	2 156
086	Warnau	2309	3,98	108	303	150	300	76	249
087	Wendtorf	2304	4,37	351	890	438	886	204	384
088	Wisch	2306	9,20	229	490	247	490	53	413
089	Wittmoldt	2320	5,71	68	197	101	196	35	156
090	Fargau-Pratjau	2317	23,53	229	636	336	633	27	639

01 0 58 Kreis Rendsburg-Eckernförde
Sitz: Rendsburg, Stadt

AG: Kappeln f.d.Gem. 032,042,087,174, Neumünster f.d.Gem. 007,009,044,128,169, Kiel f.d.Gem. 001,018,028,050,092,093,104,105,107, 126,130,138,139,141,171, Eckernförde f.d.Gem. 002,004,005,008,012,017,030,035,037,039,040,043,051,052,057,058,066,067,069,080,081, 082,083,084,088,090,096,099,102,110,111,112,116,121,123,127,137,142,150,152,157,162,165,166,173, Rendsburg f.übr.Gem.; - LG: Flensburg und Kiel; - DLG: Schleswig; - ArG, SG: Kiel; - VG: Schleswig; - AA: Kappeln f.d.Gem. 032,042,087,174, Nortorf f. d. Gem. 011,021,023,027,038,045,046,049,059,065,094,117,120,147,168, Neumünster f.d.Gem. 007,009,016,022,033,044,064,076,091,098, 108,109,128,133,143,144,153,163,169,170, Kiel f.d.Gem. 001,005,018,019,037,051,053,063,092,104,105,107,112,126,130,138,139,141,142, 145,150,157,160,165, Hohenwestedt f.d.Gem. 013,014,015,025,031,048,061,062,068,072,074,077,085,100,103,106,113,115,119,125,131,134, 151,156,158,159,161,164,167, Eckernförde f.d.Gem. 002,004,008,012,017,030,039,040,043,052,057,058,066,067,069,080,082,083,084,088, 090,096,099,102,110,116,121,123,127,137,162,166,173, Rendsburg f.übr.Gem.; - FA: Kiel-Süd f.d.Gem. 001,018,019,050,053,092,104,105, 107,126,130,138,139,141,145,160, Neumünster f.d.Gem. 007,016,022,033,038,044,063,064,076,098,108,109,128,133,143,144,153,169,170, Eckernförde f.d.Gem. 002,004,005,008,012,017,024,030,032,035,037,039,040,042,043,051,052,057,058,066,067,069,080,081,082,083,084, 087,088,090,096,099,102,110,111,112,116,121,123,127,137,142,150,152,157,162,165,166,173,174, Rendsburg f.übr.Gem.; - OFD: Kiel; HZA: Flensburg f.d.Gem. 032,087, Itzehoe f.d.Gem. 013,014,025,072,119,129,156,161, Kiel f.übr.Gem.; - IHK: Kiel; - HK: Flensburg; OPD: Kiel; - KWEA: Schleswig; - StA: Achterwehr f.d.Gem. 001,028,050,093,104,126,130,171, Aukrug f.d.Gem. 007,009,044,128,169, Bordesholm f.d.Gem. 016,022,033,063,064,076,098,108,109,133,143,144,153,170, Dänischenhagen f.d.Gem. 037,116,150,157, Dänischer Wohld in Gattorf f.d.Gem. 051,096,110,112,121,142,165, Flintbek f.d.Gem. 019,053,145,160, Fockbek f.d.Gem. 003,054,118,136, Hanerau-Hademarschen f.d.Gem. 013,014,025,061,072,100,119,151,156,158,161, Hohenwestedt-Land in Hohenwestedt f.d.Gem. 015,062,074,085,103, 106,113,115,125,131,134,159,164,167, Hohn f.d.Gem. 010,029,036,047,055,056,070,078,089,097,129,154, Hütten in Ascheffel f.d.Gem. 002,008,017,030,039,083,123,127, Jevenstedt f.d.Gem. 031,048,068,071,075,086,101,148,155, Molfsee f.d.Gem. 018,105,107,138,139,141, Nortorf-Land in Nortorf f.d.Gem. 011,021,023,027,038,045,046,049,059,065,091,094,120,147,163,168, Osterrönfeld f.d.Gem. 026,073, 122,124,132,146, Schlei in Fleckeby f.d.Gem. 052,067,084,090,137, Damp f.d.Gem. 032,040,042,082,087,162,166,174, Windeby in Eckernförde f.d.Gem. 004,012,057,099,102,173, Groß Wittensee f.d.Gem. 024,035,066,069,080,081,088,111,152, übr. Gem. bilden jeweils einen eigenen Standesamtsbezirk.

001	Achterwehr	2301	15,68	313	805	399	796	51	630
002	Ahlefeld	2372	4,18	58	165	86	164	39	167
003	Alt Duvenstedt	2371	21,15	526	1 426	711	1 419	67	1 356
004	Altenhof	2330	12,09	101	271	132	261	22	325
005	Altenholz	2300	19,51	3 698	9 446	4 680	9 278	484	6 482
007	Arpsdorf	2351	12,10	79	240	122	240	20	225
008	Ascheffel	2331	10,39	267	725	358	717	70	646
009	Aukrug	2356	49,90	1 117	3 020	1 474	2 994	61	2 575
010	Bergstall	2377	4,62	49	131	67	131	28	151
011	Bargstedt	2371	25,29	226	661	330	659	26	676
012	Barkelsby	2331	17,85	503	1 430	718	1 416	80	1 298
013	Beldorf	2215	12,00	113	308	147	307	26	354
014	Bendorf	2211	20,58	147	429	219	428	21	486
015	Beringstedt	2211	14,26	248	676	341	663	47	729
016	Bisse	2352	5,27	57	168	89	166	18	155
017	Bistensee	2331	5,87	84	218	112	217	37	144
018	Blumenthal	2301	7,80	251	601	306	596	77	437
019	Bönnhusen	2302	5,29	122	307	158	306	58	268
021	Bokel	2371	15,27	210	606	306	604	40	528
022	Bordesholm	2352	10,16	2 730	6 726	3 189	6 654	662	6 011
023	Bordorf-Seedorf	2353	6,66	110	263	123	260	39	209
024	Borgstedt	2371	10,47	400	1 058	525	1 039	101	954
025	Bornholt	2211	10,97	61	182	98	182	17	263
026	Bovenau	2371	26,20	298	838	406	830	32	902
027	Brammer	2371	13,66	115	314	157	313	23	310
028	Bredenbek	2371	12,43	357	1 003	509	998	81	944
029	Breiholz	2371	18,50	413	1 239	640	1 226	67	1 119
030	Brekendorf	2372	20,48	278	743	376	736	36	697
031	Brinjahe	2371	4,62	47	145	72	143	31	172
032	Brodersby	2343	9,82	218	599	309	597	61	554
033	Brügge	2352	7,86	306	816	419	815	104	826
034	Budeisdorf	2370	5,16	4 460	10 114	4 895	9 940	1 960	10 434

Gemeinden in systematischer Ordnung mit Postleitzahl, Fläche, Zahl der Haushalte, Bevölkerung, Deutschen und Bevölkerungsdichte

Schlüsselnummer	Gemeinde		Fläche km ²	Haushalte	Bevölkerung am				
	Name	Postleitzahl			25.5.1987			27.5.1970	
					insgesamt	und zwar		insgesamt	
						männlich	Deutsche		Einwohner je km ²
Anzahl									
035	Bünsdorf	2371	13,25	172	438	224	435	33	375
036	Christiansholm	2371	8,39	88	248	135	248	30	276
037	Dänischenhagen	2307	15,71	1 022	2 670	1 299	2 641	170	1 741
038	Dätgen	2353	10,61	153	425	214	425	40	335
039	Damendorf	2333	7,48	140	355	175	354	47	355
040	Damp	2335	13,81	695	1 357	663	1 327	98	661
042	Dörphof	2343	15,02	253	685	329	674	46	738
043	Eckernförde, Stadt	2330	17,13	9 891	21 734	10 314	21 412	1 269	21 636
044	Ehndorf	2351	14,72	165	433	222	426	29	350
045	Eisendorf	2353	5,49	61	180	83	179	33	143
046	Ellerdorf	2353	10,20	129	373	193	369	37	305
047	Elsdorf-Westermühlen	2371	27,50	429	1 254	619	1 242	46	1 145
048	Embühren	2371	7,45	81	230	109	228	31	244
049	Emkendorf	2371	38,93	499	1 363	671	1 360	35	1 350
050	Felde	2301	13,87	619	1 538	783	1 495	111	1 542
051	Felm	2301	14,97	347	975	497	970	65	904
052	Fleckeby	2334	12,31	560	1 459	726	1 422	119	1 327
053	Flintbek	2302	17,56	2 595	6 653	3 270	6 596	379	4 677
054	Fockbek	2374	26,45	1 920	5 180	2 568	5 134	196	4 735
055	Friedrichsgraben	2371	5,38	14	47	27	47	9	57
056	Friedrichsholm	2371	7,13	124	371	195	370	52	351
057	Gammelby	2330	8,30	164	472	234	470	57	358
058	Gettorf	2303	9,19	2 049	5 383	2 600	5 333	586	3 938
059	Gnutz	2351	22,95	352	958	473	954	42	908
061	Gokels	2215	10,64	194	519	255	514	49	515
062	Grauel	2354	6,08	81	193	96	193	32	197
063	Grevenkrug	2301	4,16	97	218	114	214	52	251
064	Groß Buchwald	2352	8,94	119	317	159	314	35	291
065	Groß Vollstedt	2371	9,04	258	703	351	692	78	576
066	Groß Wittensee	2333	23,61	368	949	483	943	40	838
067	Güby	2334	11,89	155	693	348	677	58	598
068	Haale	2371	13,04	176	460	231	457	35	508
069	Haby	2333	5,79	129	350	171	350	60	281
070	Hamdorf	2371	30,84	392	1 173	583	1 169	38	1 084
071	Hamweddel	2371	9,29	129	400	214	392	43	372
072	Hanerau-Hademarschen	2215	14,60	1 234	3 126	1 402	3 078	214	3 196
073	Haßmoor	2373	10,28	79	244	135	241	24	306
074	Heinkenborstel	2354	7,53	55	152	73	152	20	181
075	Hörster	2371	8,82	18	57	27	57	6	62
076	Hoffeld	2352	6,62	53	141	66	141	21	156
077	Hohenwestedt	2354	17,84	1 907	4 346	2 014	4 270	244	4 352
078	Hohn	2377	31,94	685	1 895	911	1 874	59	1 612
080	Holtsee	2331	21,71	376	1 063	520	1 053	49	899
081	Holzbugge	2333	5,18	113	297	141	294	57	224
082	Holzdorf	2331	17,35	322	819	397	815	47	811
083	Hütten	2331	6,91	65	161	88	161	23	189
084	Hummelfeld	2334	7,98	81	236	129	235	30	263
085	Jahrsdorf	2354	8,75	77	216	107	215	25	250
086	Jevenstedt	2375	45,73	950	2 731	1 347	2 713	60	2 221
087	Karby	2343	2,06	229	647	310	636	314	517
088	Klein Wittensee	2333	4,31	50	176	73	176	41	177
089	Königshügel	2371	6,26	50	136	69	136	22	161
090	Kosel	2332	30,00	440	1 184	572	1 172	39	1 002
091	Krogaspe	2351	11,82	145	406	217	404	34	331
092	Kronshagen	2300	5,34	5 560	12 066	5 688	11 919	2 260	9 993
093	Krummisch	2371	13,91	216	558	296	554	40	581
094	Langwedel	2351	24,22	462	1 144	595	1 133	47	937
096	Lindau	2301	25,18	409	1 212	610	1 209	48	1 098
097	Lohe-Föhrden	2377	16,03	145	610	386	610	38	950
098	Loop	2351	8,34	65	171	95	171	21	228
099	Loose	2331	13,12	252	743	369	732	57	706
100	Lütjenwestedt	2211	22,30	200	565	276	563	25	628
101	Luhnstedt	2371	15,34	125	371	184	369	24	398
102	Goosefeld	2330	9,99	207	575	301	574	58	494
103	Meezen	2354	8,60	113	283	146	281	33	295
104	Melsdorf	2300	5,86	482	1 328	697	1 305	227	932
105	Mielkendorf	2301	7,70	389	986	490	979	128	857
106	Mörel	2354	8,69	59	162	86	162	19	168
107	Molfsee	2300	7,25	2 069	4 934	2 321	4 872	681	3 508
108	Mühbrook	2352	5,30	168	443	227	440	84	384
109	Negenharrie	2351	12,43	118	315	167	313	25	297
110	Neudorf-Bornstein	2303	14,17	305	883	448	880	62	811
111	Neu Duvenstedt	2371	5,72	43	122	69	120	21	151
112	Neuwittenbek	2303	13,48	413	1 143	567	1 126	85	996
113	Nienborstel	2371	16,40	192	532	271	531	32	570
115	Nindorf	2354	14,04	193	523	263	522	37	528
116	Noer	2303	13,90	278	772	396	767	56	494
117	Nortorf, Stadt	2353	12,77	2 875	6 525	3 102	6 445	511	5 907
118	Nübbel	2371	14,02	461	1 287	650	1 278	92	1 134
119	Oldenbüttel	2215	7,98	96	259	127	258	32	302
120	Oldenhütten	2371	4,31	43	126	59	123	29	165
121	Osdorf	2301	19,87	664	1 837	933	1 827	92	1 445
122	Ostenfeld (Rendsburg)	2373	7,27	160	450	217	448	62	468
123	Osterby	2331	9,84	284	808	407	806	82	516
124	Osterrönfeld	2370	16,12	1 265	3 376	1 664	3 313	209	2 776
125	Osterstedt	2211	10,95	195	524	269	523	48	617
126	Ottendorf	2300	3,55	285	775	435	771	218	516
127	Owschlag	2372	39,32	992	2 764	1 389	2 743	70	2 183
128	Padenstedt	2351	14,59	278	761	383	756	52	645

Gemeinden in systematischer Ordnung mit Postleitzahl, Fläche, Zahl der Haushalte, Bevölkerung, Deutschen und Bevölkerungsdichte

Schlüsselnummer	Gemeinde		Fläche km ²	Haushalte	Bevölkerung am				
	Name	Postleitzahl			25.5.1987			27.5.1970	
					insgesamt	und zwar		Einwohner je km ²	insgesamt
						männlich	Deutsche		
					Anzahl				
129	Prinzenmoor	2371	5,33	52	161	82	160	30	200
130	Quarnbek	2300	16,17	610	1 548	770	1 535	96	1 295
131	Rade b. Hohenwestedt	2354	3,21	23	67	35	67	21	115
132	Rade b. Rendsburg	2373	6,46	93	272	135	272	42	274
133	Reesdorf	2301	3,07	37	109	60	109	36	97
134	Remmels	2354	9,49	151	427	209	427	45	408
135	Rendsburg, Stadt	2370	25,29	14 325	30 767	14 311	29 266	1 217	34 796
136	Rickert	2370	5,52	314	912	474	906	165	489
137	Rieseby	2332	38,84	735	1 992	965	1 971	51	2 114
138	Rodenbek	2301	7,09	184	483	237	480	68	374
139	Rumohr	2301	8,60	262	647	317	644	75	644
140	Schacht-Audorf	2373	6,58	1 647	4 145	2 018	4 067	630	4 097
141	Schierensee	2301	9,18	138	367	187	366	40	284
142	Schinkel	2303	10,21	323	862	438	855	84	733
143	Schmalstede	2301	4,81	75	216	108	212	45	182
144	Schönbek	2351	6,11	66	176	83	176	29	153
145	Schönhorst	2302	3,55	115	307	157	306	86	191
146	Schülldorf	2373	12,64	191	505	252	498	40	472
147	Schülp b. Nortorf	2353	9,86	228	677	361	643	69	686
148	Schülp b. Rendsburg	2371	10,71	302	833	407	825	78	729
150	Schwedeneck	2307	28,52	905	2 432	1 212	2 365	85	1 708
151	Seefeld	2215	6,77	108	298	155	297	44	335
152	Sehestedt	2371	15,25	241	620	304	616	41	755
153	Sören	2301	6,50	55	142	75	141	22	105
154	Sophienhamm	2377	5,91	112	312	160	312	53	279
155	Stafstedt	2371	11,83	125	362	185	360	31	342
156	Steenfeld	2215	11,02	121	334	175	330	30	488
157	Strande	2307	13,72	655	1 573	782	1 551	115	1 228
158	Tackesdorf	2211	7,65	26	91	47	91	12	101
159	Tappendorf	2354	6,68	94	274	149	274	41	258
160	Techelsdorf	2302	4,34	61	165	81	164	38	140
161	Thaden	2215	12,05	88	283	142	282	23	328
162	Thumby	2335	27,39	202	534	259	527	19	646
163	Timmaspe	2351	15,38	295	852	428	851	55	774
164	Todenbüttel	2371	11,81	357	915	460	911	77	975
165	Tuttendorf	2303	17,90	290	895	472	877	50	795
166	Waabs	2336	33,25	453	1 161	593	1 149	35	1 269
167	Wapelfeld	2354	8,12	76	202	106	202	25	250
168	Warder	2351	8,69	142	341	174	336	39	258
169	Wasbek	2351	23,50	642	1 715	822	1 700	73	1 719
170	Wattenbek	2352	6,05	816	2 153	1 043	2 129	356	1 691
171	Westensee	2301	36,91	590	1 420	709	1 407	38	1 240
172	Westerrönfeld	2370	7,81	1 528	3 800	1 843	3 776	487	3 278
173	Windeby	2330	15,42	365	999	518	983	65	750
174	Winnemark	2343	9,60	171	525	260	517	55	714
zusammen ...			X	2 185,59	97 961	242 266	118 042	238 300	111 223 353

01 0 59 Kreis Schleswig-Flensburg
Sitz: Schleswig, Stadt

AG: Kappeln f.d.Gem. 002,006,011,014,021,022,034,045,047,060,063,065,067,068,070,072,074,080,083,094,095,102,109,112,121,136,142,147,148,152,154,155,163,167,168, Flensburg f.d.Gem. 101,103,105,106,107,113,115,116,118,119,120,123,124,126,127,128,129,131,132,137,138,141,143,144,145,149,150,151,153,157,158,159,161,162,164,165,169,171,173,174,176,177,178,179,180,181,182, Schleswig f.Übr.Gem.; LG: Flensburg; - DLG: Schleswig; - Arg: Flensburg; - SG, VG: Schleswig; - AA: Rendsburg f.d.Gem. 024,058,088, Kappeln f.d.Gem. 002,006,011,014,021,022,034,045,047,055,060,063,065,067,068,070,072,074,080,083,095,109,112,121,136,142,147,148,152,154,155,163,168, Flensburg f.d.Gem. 101,102,103,105,106,107,113,115,116,118,119,120,123,124,126,127,128,129,131,132,137,141,143,144,145,149,150,151,153,157,158,159,161,162,164,165,167,169,171,173,174,176,177,178,179,180,181,182, Schleswig f.Übr.Gem.; - FA: Flensburg f.d.Gem. 101,102,103,105,106,107,109,112,113,115,116,118,119,120,121,123,124,126,127,128,129,131,132,136,137,138,141,142,143,144,145,147,148,149,150,151,152,153,154,155,157,158,159,161,162,163,164,165,167,168,169,171,173,174,176,177,178,179,180,181,182, Schleswig f.Übr.Gem.; - OFD: Kiel; - HZA: Itzehoe f.d.Gem. 005,024,064,085,088,096, Flensburg f.Übr.Gem.; - IHK, HK: Flensburg; - OPD: Kiel; - KWEA: Schleswig; - StA: Boklund f.d.Gem. 008,037,049,081,082,084,093, Eggebek f.d.Gem. 107,128,131,132,138,162,169,174, Gelting f.d.Gem. 112,121,136,142,147,152,154,155,163,168, Haddeby in Busdorf f.d.Gem. 012,018,019,026,032,043,056,078, Handewitt f.d.Gem. 119,180, Hürup f.d.Gem. 101,103,116,126,127,141,182, Kappeln f.d.Gem. 002,034,045,067,068, Kropp f.d.Gem. 001,009,020,035,050,051,053,087, Langballig in Dollerup f.d.Gem. 106,118,137,145,157,176,178, Oeversee in Tarp f.d.Gem. 150,159,171,181, Satrup f.d.Gem. 038,069,071,076, Schafflund f.d.Gem. 105,115,123,124,129,143,144,149,151,158,173,177,179, Schuby f.d.Gem. 041,042,057,062,077, Silberstedt f.d.Gem. 010,023,039,044,079,092, Stapelholm in Norderstapel f.d.Gem. 005,024,058,064,085,088,096, Steinbergkirche f.d.Gem. 102,109,148,153,164,165,167, Süderbrarup f.d.Gem. 006,011,014,021,022,047,055,060,063,065,070,072,074,080,083,094,095, Tolke f.d.Gem. 016,033,073,086,090,097,098, Übr. Gem. bilden jeweils einen eigenen Standesamtsbezirk.

001	Alt Bennebek	2382	14,19	95	298	155	298	21	361
002	Arnis, Stadt	2341	0,45	187	350	179	346	778	523
005	Bergenhäusen	2381	18,21	271	691	346	688	38	769
006	Boel	2341	13,64	247	635	320	629	47	730
008	Boklund	2387	7,88	463	1 249	609	1 190	159	1 148
009	Börm	2381	18,24	249	755	386	753	41	709
010	Bollingstedt	2383	27,05	466	1 272	673	1 261	47	953
011	Boren	2347	18,49	274	755	376	745	41	910
012	Borgwedel	2386	9,96	190	472	220	470	47	426
014	Brebel	2347	6,95	105	271	132	271	39	361
016	Brodersby	2381	10,37	195	516	266	514	50	421
018	Busdorf	2381	5,36	607	1 537	759	1 524	287	1 474
019	Dannewerk	2381	16,65	371	1 009	513	1 000	61	861
020	Dörpstedt	2381	16,61	189	550	285	549	33	560
021	Dollrothfeld	2347	4,99	95	258	126	253	52	281
022	Ekenis	2347	8,00	103	250	118	250	31	325
023	Ellingstedt	2381	21,49	258	717	347	712	33	710
024	Erfde	2376	33,95	672	1 877	923	1 863	55	2 110

Gemeinden in systematischer Ordnung mit Postleitzahl, Fläche, Zahl der Haushalte, Bevölkerung, Deutschen und Bevölkerungsdichte

Schlüsselnummer	Gemeinde		Fläche km ²	Haushalte	Bevölkerung am				
	Name	Postleitzahl			25.5.1987			27.5.1970	
					insgesamt	und zwar		insgesamt	
						männlich	Deutsche		Einwohner je km ²
					Anzahl				
026	Fahrdorf	2386	12,00	646	1 936	936	1 888	161	1 392
032	Geltorf	2381	8,08	99	290	133	290	36	221
033	Goltorf	2381	3,09	67	178	86	176	58	195
034	Grödersby	2340	6,64	92	255	125	252	38	269
035	Groß Rheide	2381	15,37	262	729	361	727	47	642
037	Havetoft	2381	14,51	273	814	407	808	56	847
038	Havetoftloft	2381	14,90	295	775	377	763	52	844
039	Hollingstedt	2381	17,51	299	838	406	838	48	844
041	Husby	2385	9,68	203	576	293	573	60	431
042	Idstedt	2381	13,41	287	805	403	801	60	684
043	Jägel	2381	11,89	277	749	366	739	63	651
044	Jübek	2383	15,58	670	1 814	887	1 801	116	1 334
045	Kappeln, Stadt	2340	43,00	3 902	9 999	5 242	9 794	233	9 195
047	Kiesby	2347	3,66	79	210	107	206	57	238
049	Klappholz	2387	8,22	130	378	188	374	46	400
050	Klein Bennebek	2382	25,63	196	557	284	557	22	578
051	Klein Rheide	2382	12,82	95	285	151	285	22	281
053	Kropp	2382	32,40	1 544	4 960	2 326	4 925	153	4 085
055	Loit	2381	6,69	91	250	132	250	37	319
056	Lottorf	2381	5,79	76	200	101	200	35	216
057	Lürschau	2385	16,52	315	864	441	853	52	717
058	Meggerdorf	2371	23,51	226	720	372	719	31	715
060	Mohrkirch	2341	14,40	366	998	486	990	69	1 134
062	Neuberend	2381	4,36	338	992	497	985	228	654
063	Norderbrarup	2347	3,98	176	441	215	441	111	497
064	Norderstapel	2251	15,90	287	747	351	744	47	715
065	Nottfeld	2347	3,19	45	131	68	128	41	158
067	Oersberg	2341	7,09	97	269	141	264	38	338
068	Rabenkirchen-Faulück	2341	14,21	254	676	339	669	48	763
069	Rüde	2394	6,10	113	294	137	294	48	319
070	Rügge	2341	6,01	86	215	109	214	36	287
071	Satrup	2394	23,96	1 191	3 055	1 509	2 982	128	2 837
072	Saustrup	2347	8,15	75	209	107	209	26	273
073	Schaalby	2381	24,99	465	1 275	646	1 264	51	1 228
074	Scheggerott	2347	6,31	133	349	185	348	55	427
075	Schleswig, Stadt	2380	24,30	12 406	26 817	12 324	26 370	1 104	32 518
076	Schnarup-Thumby	2381	10,72	196	564	292	562	53	635
077	Schuby	2385	23,93	754	2 204	1 145	2 180	92	1 630
078	Selk	2381	10,06	272	740	386	733	74	590
079	Silberstedt	2381	37,89	572	1 597	793	1 581	42	1 442
080	Steinfeld	2381	8,73	233	629	317	618	72	632
081	Stolk	2381	14,53	286	805	387	803	55	757
082	Struxdorf	2381	13,39	240	677	346	672	51	710
083	Süderbrarup	2347	8,10	1 420	3 340	1 591	3 312	412	3 282
084	Süderfarenstedt	2381	9,15	147	393	190	389	43	407
085	Süderstapel	2251	16,96	383	995	483	987	59	1 024
086	Taarstedt	2381	13,69	281	777	381	777	57	895
087	Tetenhusen	2371	23,68	281	807	397	800	34	717
088	Tielen	2376	13,32	102	331	167	331	25	352
090	Tolk	2381	10,46	326	890	440	884	85	975
092	Treia	2381	21,74	466	1 314	667	1 307	60	1 148
093	Ülsby	2387	10,59	146	411	179	408	39	498
094	Ulsnis	2381	19,82	245	647	330	643	33	754
095	Wagersrott	2347	5,64	98	245	128	245	43	333
096	Wohld	2381	14,43	191	518	259	516	36	584
097	Twedt	2381	12,54	153	424	220	424	34	517
098	Nübel	2381	18,32	396	1 233	671	1 226	67	1 200
101	Tastrup	2390	4,62	132	377	191	374	82	63
102	Ahneby	2396	3,80	75	210	105	209	55	238
103	Ausacker	2395	9,08	201	526	253	524	58	610
105	Böxlund	2267	4,40	33	98	51	97	22	106
106	Dollerup	2391	13,13	343	892	447	885	68	926
107	Eggebek	2384	16,67	649	1 748	875	1 733	105	1 794
109	Esgrus	2341	18,06	337	872	432	867	48	1 044
112	Geltling	2342	19,92	778	1 895	920	1 885	95	1 816
113	Glücksburg (Ostsee), Stadt	2392	39,68	2 862	6 318	2 932	6 178	159	6 358
115	Großenwiehe	2391	30,20	758	2 031	1 021	2 010	67	1 723
116	Großsolt	2391	25,07	584	1 615	820	1 597	64	1 563
118	Grundhof	2391	11,56	323	882	418	863	76	868
119	Handewitt	2397	64,53	1 581	4 436	2 258	4 317	69	3 477
120	Harrislee	2398	18,84	4 244	10 065	4 919	9 480	534	6 406
121	Hasselberg	2340	11,30	324	831	398	829	74	870
123	Hörup	2391	18,15	200	558	274	552	31	525
124	Holt	2267	13,42	60	174	96	172	13	219
126	Hürup	2395	16,22	406	1 114	560	1 107	69	1 038
127	Husby	2395	19,31	644	1 736	872	1 725	90	1 576
128	Janneby	2391	14,49	150	410	214	409	28	453
129	Jardelund	2267	16,63	96	274	153	273	16	337
131	Jerrishoe	2399	16,32	259	712	363	712	44	692
132	Jörl	2391	19,68	232	638	314	636	32	695
136	Kronsgaard	2342	5,92	90	227	103	227	38	302
137	Langballig	2391	15,41	381	952	448	942	62	1 033
138	Langstedt	2384	13,17	250	789	379	782	60	556
141	Maasbüll	2395	7,71	254	731	369	727	95	542
142	Maasholm	2341	8,40	277	656	311	651	78	614
143	Medelby	2267	9,75	256	776	396	765	80	566
144	Meyn	2391	12,40	183	529	272	522	43	504
145	Munkbrarup	2392	13,26	353	926	435	921	70	813
147	Nieby	2342	8,07	60	231	115	187	29	223

Schlüsselnummer	Gemeinde		Fläche	Haushalte	Bevölkerung am				
					25.5.1987				27.5.1970
	Name	Postleitzahl			insgesamt	und zwar		Einwohner je km²	insgesamt
						männlich	Deutsche		
			km²	Anzahl					
148	Niesgrau	2342	9,89	204	519	274	513	52	648
149	Nordhackstedt	2391	12,47	145	435	216	427	35	444
150	Deversee	2391	15,44	559	1 796	907	1 772	116	1 489
151	Osterby	2267	12,35	95	284	145	280	23	297
152	Pommerby	2342	5,55	83	206	110	204	37	258
153	Quern	2391	22,85	501	1 255	634	1 248	55	1 275
154	Rabel	2341	8,84	190	521	271	519	59	468
155	Rabenholz	2342	5,80	98	280	143	276	48	260
157	Ringsberg	2391	5,26	133	402	216	392	76	400
158	Schafflund	2391	19,09	537	1 567	783	1 534	82	995
159	Sieverstedt	2381	31,01	548	1 522	755	1 516	49	1 329
161	Sorup	2393	44,31	1 478	3 635	1 907	3 791	87	4 022
162	Sollerup	2381	12,98	160	472	247	470	36	484
163	Stangheck	2342	10,00	91	214	113	214	21	291
164	Steinberg	2391	16,23	342	874	425	869	54	951
165	Steinbergkirche	2391	12,68	492	1 260	628	1 244	98	1 128
167	Sterup	2396	17,14	511	1 377	678	1 376	80	1 476
168	Stoltebull	2341	16,40	244	665	331	659	41	788
169	Suderhackstedt	2384	10,15	100	297	162	297	29	359
171	Tarp	2399	16,03	1 512	4 750	2 616	4 679	296	3 403
173	Wallsbull	2391	13,23	291	749	372	725	57	683
174	Wanderup	2391	28,64	640	1 768	869	1 722	62	1 597
176	Wees	2391	12,76	528	1 394	688	1 367	109	1 102
177	Weesby	2267	21,45	163	472	234	468	22	488
178	Westerholz	2391	14,74	231	577	275	564	39	557
179	Lindewitt	2391	53,27	629	1 841	937	1 836	35	1 774
180	Jarplund-Weding	2390	13,22	1 072	2 578	1 504	2 903	225	2 519
181	Sankelmark	2391	20,82	404	1 123	559	1 112	54	680
182	Freienwill	2391	15,31	414	1 186	593	1 176	77	1 017
zusammen ...			X	2 071,30	68 251	176 501	87 046	173 746	85 169 912

01 0 60 Kreis Segeberg
Sitz: Bad Segeberg, Stadt

AG: Neumünster f.d.Gem. 011, Norderstedt f.d.Gem. 002,019,063, Bad Bramstedt f.d.Gem. 003,004,009,013,021,023,027,031,033,035,036, 037,039,040,042,044,045,047,051,056,064,066,073,077,082,084,094,095,099,100, Bad Segeberg f.übr.Gem.; - LG: Kiel; - DLG: Schleswig; - ARG: Neumünster; - SG: Lübeck; - VG: Schleswig; - AA: Elmshorn f.d.Gem. 063, Lübeck f.d.Gem. 025, Neumünster f.d.Gem. 011,012,016,017,026,027,028,038,052,068,072,080,086,087,089, Kaltenkirchen f.d.Gem. 002,003,004,009,013,019,021,023,031,033,035,036, 037,039,040,042,043,044,045,046,047,054,056,058,064,065,066,073,076,077,082,084,085,094,095,099,100, Bad Segeberg f.übr.Gem.; - FA: Neumünster f.d.Gem. 011,027,028,052, Bad Segeberg f.übr.Gem.; - OFD: Kiel; - HZA: Kiel f.d.Gem. 011,012,016,017,026,027,028, 033,035,038,052,068,072,080,086,087,089, Lübeck-Ost f.d.Gem. 005,006,007,008,010,014,015,018,020,022,024,025,029,030,034,041,042, 043,045,046,047,049,050,051,053,057,058,059,060,061,062,065,066,067,069,070,071,074,075,076,077,079,081,082,084,085,088,090,092,093, 094,096,097,098,100,101,102, Itzehoe f.übr.Gem.; - IHK, HK: Lübeck; - OPD: Hamburg f.d.Gem. 006,015,018,043,046,058,063,065,076, 085,093, Kiel f.übr.Gem.; - KWEA: Bad Oldesloe; - StA: Bad Bramstedt-Land in Bad Bramstedt f.d.Gem. 003,009,013,021,023,027, 031,033,035,037,040,056,095,099, Bornhöved f.d.Gem. 012,017,026,072,080,086,087 Itzstedt f.d.Gem. 043,046,058,065,076,085, Kaltenkirchen-Land in Kaltenkirchen f.d.Gem. 002,019,034,036,054,064,073, Kisdorf in Kattendorf f.d.Gem. 042,045,047,066,077,082,084,091, 100, Leezen f.d.Gem. 007,008,014,022,029,041,051,053,057,062,074,088,101, Rickling f.d.Gem. 016,028,038,052,068, Segeberg-Land in Bad Segeberg f.d.Gem. 006,010,015,018,020,024,030,049,059,061,067,070,071,079,081,093,096,098,102, Wensin in Garbek f.d.Gem. 025, 050,060,069,075,090,097, übr. Gem. bilden jeweils einen eigenen Standesamtsbezirk.

002	Alveslohe	2081	23,53	737	2 034	1 007	2 000	86	1 630
003	Armstedt	2351	8,92	118	335	158	332	38	288
004	Bad Bramstedt, Stadt	2357	23,86	4 289	9 366	4 384	8 831	393	7 929
005	Bad Segeberg, Stadt	2360	19,11	6 562	14 584	6 666	14 334	763	12 710
006	Bahrenhof	2061	5,71	65	165	88	164	29	193
007	Bark	2361	20,44	285	771	373	762	38	622
008	Bebensee	2361	6,68	195	558	284	548	84	399
009	Bimöhlen	2357	17,23	234	680	335	679	39	588
010	Blunk	2361	10,71	154	424	228	423	40	372
011	Boostedt	2351	27,10	1 290	3 651	1 845	3 623	135	3 033
012	Bornhöved	2351	14,85	1 007	2 669	1 277	2 648	180	2 203
013	Borstel	2351	5,12	48	126	63	125	25	82
014	Buchholz (Forstgutsbez.), gemfr. Gebiet 1)	2362	40,92	-	-	-	-	-	-
015	Bühnsdorf	2061	4,14	114	346	169	342	84	261
016	Daldorf	2351	15,16	181	590	313	580	39	452
017	Damsdorf	2361	7,76	76	206	95	206	27	213
018	Dreggers	2061	2,79	17	51	26	50	18	58
019	Ellerau	2086	6,57	1 844	4 670	2 281	4 430	670	1 707
020	Fahrenkrug	2360	6,22	489	1 305	647	1 294	210	944
021	Föhren-Barl	2218	9,23	73	218	115	217	24	245
022	Fredesdorf	2351	5,89	88	267	144	258	45	204
023	Fuhlendorf	2351	6,78	164	387	218	345	57	291
024	Geschendorf	2361	5,70	154	440	218	438	77	352
025	Glasau	2421	18,82	296	782	379	778	42	775
026	Gonnebek	2351	14,87	139	389	202	389	26	361
027	Großenaspe	2351	45,62	722	2 027	1 011	2 020	44	2 004
028	Groß Kummerfeld	2351	30,19	563	1 559	782	1 544	52	1 248
029	Groß Niendorf	2361	10,68	197	545	264	542	51	363
030	Groß Ronnau	2360	6,38	164	435	227	433	68	307
031	Hagen	2357	8,20	146	412	215	407	50	314
033	Hardebek	2351	10,01	150	406	201	404	41	396
034	Hartenholm	2359	15,37	537	1 543	743	1 537	100	1 121
035	Hasenkrug	2351	5,20	99	267	137	266	51	234
036	Hasenmoor	2359	17,76	207	602	314	589	34	511
037	Heidmoor	2359	18,25	78	229	108	229	13	239
038	Heidmühlen	2351	17,83	222	594	298	594	33	587
039	Henstedt-Ulzburg	2359	36,93	7 608	19 408	9 553	18 770	526	9 887

1) Die bewohnten Teile gehören als Exklaven zu den Gemeinden Bark, Hartenholm, Heidmühle und Wahlstedt, Stadt.

Gemeinden in systematischer Ordnung mit Postleitzahl, Fläche, Zahl der Haushalte, Bevölkerung, Deutschen und Bevölkerungsdichte

Schlüsselnummer	Gemeinde		Fläche km²	Haushalte	Bevölkerung am				
	Name	Postleitzahl			25.5.1987			27.5.1970	
					insgesamt	und zwar		Einwohner je km²	
						männlich	Deutsche		insgesamt
Anzahl									
040	Hitzhusen	2357	7,93	374	986	495	976	124	689
041	Högersdorf	2360	4,94	91	280	142	278	57	233
042	Hüttblek	2359	2,75	100	257	134	264	97	146
043	Itzstedt	2061	7,13	470	1 256	613	1 236	176	701
044	Kaltenkirchen, Stadt	2358	22,19	5 173	12 640	6 105	12 070	570	7 163
045	Kattendorf	2358	9,84	273	778	405	769	79	512
046	Kayhude	2061	5,25	316	871	431	853	166	660
047	Kisdorf	2359	26,08	1 034	2 836	1 412	2 800	109	1 762
049	Klein Rönkau	2360	4,53	407	1 071	519	1 059	236	626
050	Krems II	2361	11,23	104	300	150	298	27	357
051	Kükels	2361	8,45	149	398	198	394	47	345
052	Latendorf	2351	17,94	190	480	237	471	27	473
053	Leezen	2361	14,98	514	1 342	652	1 326	90	1 141
054	Lentföhrden	2359	21,21	671	1 772	891	1 731	84	1 244
056	Monkloh	2357	12,52	85	222	111	221	18	139
057	Mozen	2360	7,72	132	364	182	361	47	298
058	Nahe	2061	10,37	750	1 993	997	1 980	192	1 304
059	Negernbötzel	2360	16,90	274	769	383	758	46	679
060	Nehms	2361	15,32	159	475	240	474	31	515
061	Neuengors	2361	13,40	217	638	336	637	48	597
062	Neversdorf	2361	7,22	225	598	299	592	83	398
063	Norderstedt, Stadt	2000	58,10	28 853	65 976	31 748	62 805	1 136	54 265
064	Nützen	2358	21,57	251	649	333	640	30	898
065	Oering	2061	5,09	339	946	469	934	104	717
066	Oersdorf	2358	6,65	272	784	395	776	118	444
067	Pronstorf	2361	36,31	421	1 184	579	1 179	33	1 220
068	Rickling	2351	38,94	834	3 339	1 598	3 319	86	3 477
069	Rohlstorf	2361	19,69	299	810	400	807	41	736
070	Schackendorf	2360	7,85	221	658	358	594	84	345
071	Schieren	2360	6,15	100	274	138	273	45	240
072	Schmalensee	2321	8,68	146	387	180	387	45	382
073	Schmalfeld	2359	18,24	529	1 502	758	1 486	82	1 212
074	Schwissel	2361	4,44	86	216	103	216	49	149
075	Seedorf	2360	48,92	617	1 734	831	1 723	35	1 777
076	Seth	2061	10,53	552	1 553	777	1 531	147	1 341
077	Sievershütten	2359	7,09	320	856	435	847	121	578
079	Stipsdorf	2360	3,54	70	178	93	178	50	179
080	Stocksee	2323	11,38	147	363	182	362	32	367
081	Strukdorf	2361	7,30	97	291	145	288	40	230
082	Struvenhütten	2359	12,87	310	848	431	837	66	660
084	Stuvenborn	2359	7,97	264	751	390	744	94	493
085	Sülzfeld	2061	26,07	1 026	2 519	1 271	2 585	100	2 213
086	Tarbek	2351	9,92	58	155	74	152	16	223
087	Tensfeld	2361	7,64	186	531	272	530	70	427
088	Todesfelde	2361	17,24	251	755	388	750	44	762
089	Trappenkamp	2351	2,82	1 997	5 082	2 511	4 761	1 802	4 307
090	Travenhorst	2361	8,53	73	203	102	203	24	246
092	Wahlstedt, Stadt	2362	15,74	3 579	9 041	4 369	8 587	574	7 674
093	Wakendorf I	2061	5,34	125	344	180	343	64	290
094	Wakendorf II	2359	12,80	388	1 003	502	986	78	888
095	Weddelbrook	2357	14,05	301	762	370	747	54	588
096	Weede	2360	16,40	292	809	414	802	49	713
097	Wensin	2361	20,14	231	640	314	636	32	674
098	Westerrade	2361	5,63	147	442	218	439	79	347
099	Wiemersdorf	2351	17,55	407	1 120	553	1 086	64	925
100	Winsen	2358	4,08	130	361	180	355	88	224
101	Wittenborn	2361	6,19	251	708	363	702	114	475
102	Groß Gladebrügge	2360	10,04	312	857	438	850	85	836
zusammen ...			X	1 344,32	85 502	212 110	103 202	205 119	158 164 627

01 0 61 Kreis Steinburg
Sitz: Itzehoe, Stadt

AG, LG: Itzehoe; - DLG: Schleswig; - ArG: Elmshorn; - SG: Itzehoe; - VG: Schleswig; - AA: Elmshorn f.d.Gem. 004,041,044, 050,074,101, Hohenwestedt f.d.Gem. 001,014,081,087,097,099,108, Glückstadt f.d.Gem. 006,007,012,015,018,026,027,029,030,037,054,055, 057,073,104,110,118, Itzehoe f.übr.Gem.; - FA: Itzehoe; - OFD: Kiel; - HZA: Itzehoe; - IHK: Kiel; - HK: Lübeck; - OPD: Kiel; - KWEA: Itzehoe; - StA: Breitenburg f.d.Gem. 016,017,053,058,068,069,072,079,109, Herzhorn f.d.Gem. 012,015,027,037,054, 074,118, Hohenlockstedt f.d.Gem. 042,064,065,098,100,114, Horst (Holstein) f.d.Gem. 004,041,044,050,101, Itzehoe-Land in Itzehoe f.d.Gem. 008,010,024,034,035,039,040,045,047,052,059,067,070,082,083,084, Kellinghusen-Land in Kellinghusen f.d.Gem. 005,019,028, 036,038,071,080,086,088,089,093,096,103,111,112,115,116,117, Krempmarch in Krempe f.d.Gem. 006,022,026,030,055,056,057,073,092, 104, Schenefeld f.d.Gem. 001,003,011,013,014,021,031,033,043,048,066,076,078,081,085,087,091,097,099,105,106,107,108, Wilstermarsch in Wilster f.d.Gem. 002,007,018,020,023,025,060,062,063,075,077,094,095,102,110, übr. Gem. bilden jeweils einen eigenen Standesamtsbezirk.

001	Aesbüttel	2216	4,53	34	103	48	102	23	122
002	Aebtissinwisch	2211	3,04	27	70	38	69	23	78
003	Agethorst	2216	6,10	54	145	73	145	24	177
004	Altenmoor	2200	6,12	70	205	103	205	33	253
005	Auufur	2217	5,12	39	131	71	131	26	163
006	Bahrenfleth	2211	14,77	185	550	293	548	37	627
007	Beidenfleth	2211	13,57	339	877	453	873	65	908
008	Bekdorf	2213	1,70	34	88	45	88	52	110
010	Bekmünde	2210	2,90	85	194	91	192	67	252
011	Besdorf	2211	7,38	87	243	120	242	33	303
012	Blomesche Wildnis	2208	6,92	215	569	272	569	82	676
013	Bokelrehm	2211	2,68	39	109	55	109	41	109
014	Bokhorst	2216	5,88	45	146	73	146	25	170

Gemeinden in systematischer Ordnung mit Postleitzahl, Fläche, Zahl der Haushalte, Bevölkerung, Deutschen und Bevölkerungsdichte

Schlüsselnummer	Gemeinde		Fläche km ²	Haushalte	Bevölkerung am				
	Name	Postleitzahl			25.5.1987			27.5.1970	
					insgesamt	und zwar		insgesamt	
						männlich	Deutsche		Einwohner je km ²
Anzahl									
015	Borsfleth	2209	15,19	293	766	382	764	50	845
016	Breitenberg	2211	2,90	86	292	134	284	101	184
017	Breitenburg	2210	13,39	447	1 155	617	1 149	86	1 453
018	Brokdorf	2211	19,79	350	871	443	854	44	750
019	Brokstedt	2351	12,61	625	1 603	740	1 590	127	1 232
020	Büttel	2211	11,08	17	54	25	54	5	593
021	Christinenthal	2211	3,37	23	60	28	60	18	78
022	Dageling	2211	7,53	287	745	393	743	99	731
023	Dammfleth	2213	16,10	132	385	191	385	24	494
024	Drage	2211	13,56	87	259	134	257	19	289
025	Ecklak	2211	15,59	133	344	177	340	22	474
026	Elskop	2204	7,34	63	159	85	159	22	198
027	Engelbrechtsche Wildnis	2208	5,10	227	704	368	702	138	710
028	Fitzbek	2211	10,24	124	337	168	332	33	338
029	Glückstadt, Stadt	2208	22,78	4 907	11 322	5 382	10 644	497	12 501
030	Grevenkop	2204	9,63	116	339	166	337	35	245
031	Gribbohm	2211	13,24	147	421	209	419	32	456
033	Hadenfeld	2216	2,35	34	93	51	93	40	103
034	Heiligenstedten	2210	9,22	488	1 268	635	1 256	138	1 558
035	Heiligenstedtenerkamp	2210	0,85	232	573	280	569	674	516
036	Hennstedt	2211	10,33	210	536	274	532	52	527
037	Herzhorn	2209	12,43	421	1 090	527	1 088	88	1 120
038	Hingstheide	2218	3,83	20	65	39	63	17	88
039	Hodorf	2211	7,50	72	198	94	198	26	244
040	Hohenaspe	2211	14,08	618	1 727	826	1 710	123	1 254
041	Hohenfelde	2203	17,94	308	859	441	850	48	936
042	Hohenlockstedt	2214	45,42	2 186	5 485	2 680	5 344	121	5 588
043	Holstenniendorf	2211	12,06	145	395	189	395	33	499
044	Horst (Holstein)	2203	29,07	1 626	4 254	2 116	4 223	146	4 087
045	Huje	2211	5,50	89	244	111	243	44	241
046	Itzehoe, Stadt	2210	27,30	15 440	32 425	15 060	31 538	1 188	36 208
047	Kaaks	2211	8,55	133	361	175	360	42	317
048	Kaisborstel	2216	2,98	23	76	37	76	26	76
049	Kellinghusen, Stadt	2217	18,81	3 326	7 872	3 730	7 730	419	8 133
050	Kiebitzreihe	2207	8,70	666	1 901	994	1 882	219	1 671
052	Kleve	2213	5,57	204	547	274	544	98	493
053	Kollmoor	2210	3,34	16	45	22	45	13	48
054	Krempdorf	2209	5,64	103	266	128	265	47	270
055	Krempe, Stadt	2204	3,39	878	2 072	982	2 035	611	2 281
056	Krempderheide	2211	3,99	880	2 301	1 188	2 273	577	1 823
057	Krempdermoor	2211	1,55	148	436	211	432	281	267
058	Kronsmoor	2211	6,05	71	210	111	210	35	197
059	Krummendiek	2213	1,78	22	58	31	56	33	74
060	Kudensee	2211	3,04	72	183	92	183	60	265
061	Lägerdorf	2219	5,96	1 324	3 007	1 428	2 978	505	4 113
062	Landrecht	2213	4,13	54	135	66	135	33	164
063	Landscheide	2211	7,43	110	268	137	268	36	405
064	Lockstedt	2211	7,31	58	148	76	148	20	214
065	Lohbarbek	2214	6,24	185	497	247	496	80	469
066	Looft	2211	12,43	116	315	156	315	25	314
067	Mehlbek	2211	8,92	149	409	202	405	46	392
068	Moordiek	2211	6,30	47	136	75	136	22	175
069	Moordorf	2211	4,74	11	31	15	31	7	44
070	Moorhusen	2213	4,68	30	95	52	95	20	106
071	Mühlenbarbek	2217	8,66	109	287	139	285	33	289
072	Münsterdorf	2211	5,11	753	1 908	935	1 895	373	1 228
073	Neuenbrook	2211	14,29	225	590	289	590	41	731
074	Neuendorf b. Elmshorn	2200	15,78	329	877	438	867	56	942
075	Neuendorf b. Wilster	2213	13,36	139	373	183	371	28	494
076	Nienbüttel	2211	4,16	41	139	71	139	33	147
077	Nortorf	2213	20,85	275	758	383	753	36	875
078	Nutteln	2211	6,97	102	300	148	299	43	238
079	Oelixdorf	2210	7,60	666	1 823	862	1 737	240	1 765
080	Oeschebüttel	2217	5,48	57	147	75	146	27	155
081	Oldenborstel	2216	4,24	34	109	54	108	26	130
082	Oldendorf	2211	10,71	338	936	468	928	87	787
083	Ottenbüttel	2211	10,20	202	553	285	547	54	511
084	Peissen	2214	10,18	92	265	133	264	26	273
085	Pöschendorf	2216	6,44	64	183	84	183	28	192
086	Poyenberg	2211	8,83	123	306	144	305	35	342
087	Puls	2216	10,90	159	450	224	450	41	466
088	Quarnstedt	2218	10,58	124	386	193	385	36	342
089	Rade	2211	3,92	43	110	56	106	28	145
091	Reher	2211	15,30	247	709	365	707	46	734
092	Rethwisch	2219	9,86	199	587	289	581	60	712
093	Rosdorf	2217	5,60	150	383	193	375	68	336
094	Sachsenbande	2213	5,95	47	137	64	136	23	179
095	Sankt Margarethen	2211	13,24	388	938	456	921	71	937
096	Sarlhusen	2351	10,86	116	341	181	341	31	372
097	Schenefeld	2216	4,78	781	2 211	1 039	2 203	463	1 680
098	Schlotfeld	2214	4,81	85	230	113	230	48	245
099	Siezbüttel	2216	4,08	22	72	39	72	18	89
100	Silzen	2211	6,68	49	139	72	138	21	158
101	Sommerland	2203	18,75	284	753	380	749	40	844
102	Stördorf	2213	7,41	45	134	71	133	18	190
103	Störkathen	2217	2,03	26	66	33	66	33	71
104	Süderau	2204	8,86	267	760	380	752	86	802
105	Vaale	2211	14,90	390	1 114	586	1 110	75	887
106	Vaalermoor	2211	6,22	58	170	96	167	27	230

Gemeinden in systematischer Ordnung mit Postleitzahl, Fläche, Zahl der Haushalte, Bevölkerung, Deutschen und Bevölkerungsdichte

Schlüsselnummer	Gemeinde		Fläche	Haushalte	Bevölkerung am				
					25.5.1987			27.5.1970	
	Name	Postleitzahl			insgesamt	und zwar		Einwohner je km²	insgesamt
						männlich	Deutsche		
			km²	Anzahl					
107	Wacken	2211	7,11	572	1 447	686	1 441	204	1 051
108	Warringholz	2216	6,30	74	244	126	244	39	267
109	Westermoor	2211	4,70	133	361	183	361	77	318
110	Wemelsfleth	2211	24,53	456	1 182	610	1 170	48	1 210
111	Wiedenborstel	2356	4,68	3	7	3	7	1	16
112	Willenscharen	2351	7,62	51	138	67	138	18	173
113	Wilster, Stadt	2213	2,05	1 969	4 470	2 064	4 425	2 180	4 791
114	Winseldorf	2214	5,80	129	335	149	335	58	359
115	Wittenbergen	2217	4,59	58	166	81	165	36	194
116	Wrist	2218	10,13	858	2 193	1 056	2 174	216	2 046
117	Wulfsmoor	2218	8,78	94	289	145	289	33	309
118	Koillmar	2201	32,82	685	1 717	859	1 707	52	1 793
zusammen ...			X	1 056,26	51 943	125 620	60 681	123 187	119 131 844

01 0 62 Kreis Stormarn
Sitz: Bad Oldesloe, Stadt

AG: Norderstedt f.d.Gem. 076, Reinbek f.d.Gem. 009,011,018,053,060,071, Ahrensburg f.d.Gem. 001,005,006,014,016,023,027,036,051,081, 090, Trittau f.d.Gem. 020,021,022,026,033,035,040,045,058,069,078,082,086,088,091, Bad Oldesloe f.übr.Gem.; - LG: Kiel, Lübeck; 016: Schleswig; - Arg, SG: Lübeck; - VG: Schleswig; - AA: Norderstedt f.d.Gem. 076, Ahrensburg f.d.Gem. 001,005,006,011,014, 016,023,027,035,036,051,069,071,081,090, Reinbek f.d.Gem. 009,018,020,021,022,026,033,040,045,053,058,060,082,086,088, Bad Oldesloe f.übr.Gem.; - FA: Stormarn in Bad Oldesloe; - OF: Kiel; - HZA: Lübeck-Ost; - IHK, HK: Lübeck; - OPD: Hamburg; - KWEA: Bad Oldesloe; - StA: Bad Oldesloe f.d.Gem. 004,019,046,050,056,062,065,089,091,092, Bargteheide-Land in Bargteheide f.d.Gem. 005, 014,016,027,036,051,078,081, Großhansdorf f.d.Gem. 011,023,035,069,071,088, Nordstormarn in Reinfeld (Holstein) f.d.Gem. 003,008, 025,031,032,039,048,083,087,093,094, Trittau f.d.Gem. 020,021,022,026,033,040,045,058,082,086, übr. Gem. bilden jeweils einen eigenen Standesamtsbezirk.

001	Ahrensburg, Stadt	2070	35,30	12 268	27 006	12 665	26 216	765	25 806
003	Badendorf	2401	6,11	272	720	368	716	118	391
004	Bad Oldesloe, Stadt	2060	52,55	8 920	20 002	9 416	19 340	381	19 260
005	Bargfeld-Stegen	2061	17,81	735	2 068	1 025	2 036	116	1 557
006	Bargteheide, Stadt	2072	15,83	4 529	10 871	5 236	10 611	687	7 302
008	Barnitz	2067	11,80	254	711	358	708	60	607
009	Barsbüttel	2000	24,68	4 142	10 189	5 081	9 956	413	5 769
011	Brask	2000	7,51	238	606	294	588	81	550
014	Delingsdorf	2071	8,09	421	1 009	508	990	125	796
016	Elmenhorst	2061	14,92	720	1 891	957	1 874	127	1 490
018	Glinde, Stadt	2056	11,21	6 124	14 890	7 255	14 189	1 328	9 078
019	Grabau	2061	9,14	260	676	312	672	74	656
020	Grande	2077	7,87	215	570	270	553	72	302
021	Grönwohld	2071	8,79	469	1 145	542	1 130	117	1 013
022	Großensee	2077	12,10	585	1 407	701	1 384	116	1 093
023	Großhansdorf	2070	11,20	3 858	8 526	3 861	8 348	761	7 420
025	Hamberge	2401	6,74	377	1 070	536	1 062	159	588
026	Hamfelde	2071	2,72	151	403	190	399	148	297
027	Hammoor	2071	7,82	316	872	433	865	112	619
031	Heidekamp	2067	3,49	124	308	150	307	88	318
032	Heilshoop	2401	8,50	188	503	257	500	59	473
033	Hohenfelde	2077	1,63	21	56	26	53	34	48
035	Hoidsdorf	2071	16,04	1 138	3 060	1 450	3 012	191	2 833
036	Jersbek	2072	17,92	554	1 480	765	1 448	83	977
039	Klein Wesenberg	2061	8,74	191	520	253	516	59	427
040	Köthel	2071	3,85	111	288	145	285	75	187
045	Lütjensee	2073	14,04	984	2 506	1 150	2 477	178	2 301
046	Meddewade	2061	3,10	228	649	340	630	209	470
048	Monkhagen	2401	7,30	173	504	252	501	69	390
050	Neritz	2060	4,66	113	311	147	310	67	238
051	Nienwohld	2061	9,19	155	417	209	414	45	382
053	Oststeinbek	2000	11,37	3 367	7 724	3 824	7 560	679	4 041
056	Pölitze	2061	12,97	348	977	515	972	75	1 043
058	Rausdorf	2071	4,87	82	199	102	197	41	160
059	Rehhorst	2401	16,18	200	560	290	556	35	602
060	Reinbek, Stadt	2057	31,23	10 615	24 207	11 488	23 295	775	21 031
061	Reinfeld (Holstein), Stadt	2067	17,36	2 864	7 205	3 525	7 007	415	6 482
062	Rethwisch	2061	13,25	319	903	447	897	68	738
065	Rumpel	2060	15,89	299	893	442	886	56	835
069	Siek	2071	12,47	703	1 846	906	1 806	148	1 276
071	Stapelhof	2000	10,12	539	1 359	664	1 341	134	870
076	Tangstedt	2000	39,86	2 105	5 463	2 726	5 394	137	3 848
078	Todendorf	2071	12,81	364	919	477	916	72	897
081	Tremsbüttel	2071	10,33	535	1 387	666	1 367	134	1 141
082	Trittau	2077	28,59	2 450	5 881	2 830	5 712	206	5 292
083	Westerau	2061	15,37	254	683	346	672	44	816
086	Witzhave	2071	7,87	320	932	492	930	118	631
087	Zarpen	2401	11,70	513	1 443	745	1 435	123	1 032
088	Brunsbek	2077	14,42	475	1 259	629	1 241	87	858
089	Lasbek	2061	12,40	388	1 030	520	984	83	883
090	Ammersbek	2071	17,70	3 317	8 107	3 952	7 954	458	7 057
091	Steinburg	2074	23,91	794	2 054	1 013	2 040	86	1 624
092	Travenbrück	2060	26,47	453	1 277	657	1 258	48	1 227
093	Feldhorst	2067	15,48	160	416	209	416	27	531

Gemeinden in systematischer Ordnung mit Postleitzahl, Fläche, Zahl der Haushalte, Bevölkerung, Deutschen und Bevölkerungsdichte

Schlüsselnummer	Gemeinde		Fläche	Haushalte	Bevölkerung am				
					25.5.1987		27.5.1970		
	Name	Postleitzahl			insgesamt	und zwar		Einwohner je km²	insgesamt
						männlich	Deutsche		
							Anzahl		
094	Wesenberg	2061	11,97	215	578	306	576	48	490
	zusammen ...	X	766,24	80 513	192 536	92 923	187 502	251	157 043
	Land insgesamt ...	X	15 727,90	1 108 408	2 554 241	1 228 663	2 478 357	162	2 494 104

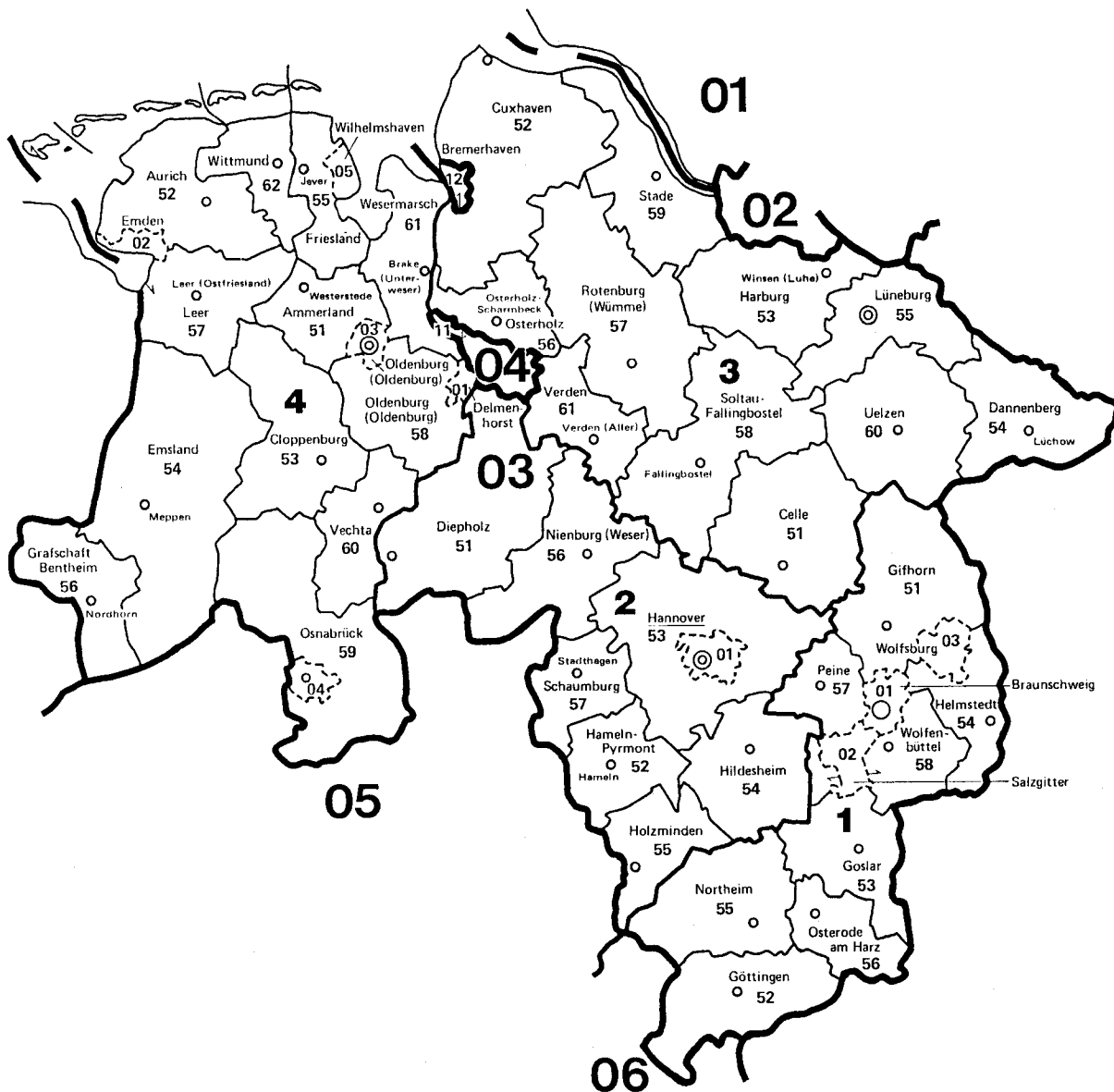
02 Hamburg
02 0 00 Freie und Hansestadt Hamburg

AG: Hamburg, -Altona, -Bergedorf, -Blankenese, -Harburg, -Wandsbek; - LG, OLG: Hamburg; - ArG, SG, VG: Hamburg; - AA: Hamburg, -Bergedorf, -Harburg, -Wilhelmsburg; - FA: Hamburg-Altona, -Barmbek-Uhlenhorst, -Bergedorf, -Eimsbüttel, -Elbufer, -Hansa, -Harburg, -Mitte, -Altstadt, -Neustadt, -St. Pauli, -Nord, -Oberalster, -Schlump, -Wandsbek, FA für Verkehrsteuern und Grundbesitz, FA für Körperschaften Hamburg-West, -Ost, FA für Prüfungsdienste, FA für Steuererhebung in Hamburg; - OFD: Hamburg; - HZA: Hamburg-Éricus, -Jonas, -Kehrwieder, -St. Annen, -Waltershof, -Harburg; - IHK, HK: Hamburg; - OPD: Hamburg; - KWEA: Hamburg; StA: Hamburg-Mitte, -Neuwerk in Cuxhaven, -Altona, -Eimsbüttel, -Nord, -Barmbek-Uhlenhorst, -Wandsbek, -Bergedorf, -Harburg.

000 Hamburg, Freie und Hansestadt 2000 | 754,70 827 042 1 592 770 745 270 1 445 387 2 110 1 793 823

03 NIEDERSACHSEN UND 04 BREMEN

Verwaltungsgrenzen nach dem Stand vom 25. 5. 1987



Schlüsselnummern und Namen
der Regierungsbezirke

(In der Karte jeweils nur die Schlüsselnummer)

- 1 Braunschweig
- 2 Hannover
- 3 Lüneburg
- 4 Weser-Ems

Schlüsselnummern Grenzen Verwaltungssitze¹⁾

Land:	03	—	Hannover
Regierungsbezirk:	1	—	○
Landkreis:	51	—	○
Kreisfreie Stadt:	01	---	

¹⁾ Verwaltungssitze der Kreise sind nur benannt, wenn sie nicht mit dem Namen des Kreises übereinstimmen.

Gemeinden in systematischer Ordnung mit Postleitzahl, Fläche, Zahl der Haushalte, Bevölkerung, Deutschen und Bevölkerungsdichte

Schlüsselnummer	Gemeinde		Fläche	Haushalte	Bevölkerung am				
					25.5.1987		27.5.1970		
	Name	Postleitzahl			insgesamt	und zwar		Einwohner je km²	insgesamt
						männlich	Deutsche		
			km²	Anzahl					

03 Niedersachsen
03 1 Reg.-Bez. Braunschweig
03 1 01 Kreisfreie Stadt Braunschweig

AG, LG, OLG: Braunschweig; - ArG, SG, VG: Braunschweig; - AA: Braunschweig; - FA: Braunschweig/ Wilhelmstraße; - OFD: Hannover; - HZA: Braunschweig; - IHK, HK: Braunschweig; - OPD: Hannover/ Braunschweig; - KNEA: Braunschweig; - StA: Braunschweig.

000 Braunschweig, Stadt 3300 | 192,04 128 849 252 351 119 318 239 217 1 314 271 425

03 1 02 Kreisfreie Stadt Salzgitter

AG: Salzgitter; - LG, OLG: Braunschweig; - ArG, SG, VG: Braunschweig; - AA: Salzgitter; - FA: Wolfenbüttel; - OFD: Hannover; - HZA: Braunschweig; - IHK, HK: Braunschweig; - OPD: Hannover/ Braunschweig; - KNEA: Goslar; - StA: Salzgitter.

000 Salzgitter, Stadt 3320 | 223,91 48 259 111 069 53 591 103 030 496 119 357

03 1 03 Kreisfreie Stadt Wolfsburg

AG: Wolfsburg; - LG, OLG: Braunschweig; - ArG, SG, VG: Braunschweig; - AA: Wolfsburg; - FA: Gifhorn; - OFD: Hannover; HZA: Braunschweig; - IHK: Lüneburg; - HK: Lüneburg und Stade; - OPD: Hannover/ Braunschweig; - KNEA: Braunschweig; - StA: Wolfsburg.

000 Wolfsburg, Stadt 3180 | 203,98 53 660 124 896 61 781 113 575 612 129 532

03 1 51 Landkreis Gifhorn
Sitz: Gifhorn, Stadt

AG: Wolfsburg f.d.Gem. 002,003,004,005,008,014,020,021,024,030,031,032,039 u.f.d. gemfr. Gebiet 501, Gifhorn f.übr.Gem.; - LG: Braunschweig, Hildesheim; - OLG: Braunschweig, Celle; - ArG, SG, VG: Braunschweig; - AA: Braunschweig f.d.Gem. 041, Helmstedt f.d. gemfr. Gebiet 501, Wolfsburg f.d.Gem. 002,003,004,005,008,014,020,021,024,030,031,032,039, Gifhorn f.übr.Gem.; - FA: Gifhorn; OFD: Hannover; - HZA: Uelzen f.d.Gem. 007,010,011,019,026,028,029,033,035,036,038,040 u.f.d. gemfr. Gebiet 501, Braunschweig f.übr. Gem.; - IHK: Lüneburg; - HK: Lüneburg und Stade; - OPD: Hannover/ Braunschweig; - KNEA: Braunschweig; - StA: Brome f. d. Gem. 003,005,008,021,024,031,032 u.f.d. gemfr. Gebiet 501, Hankensbüttel f.d.Gem. 007,011,019,028,029, Isenbüttel f.d.Gem. 006, 013,022,037, Meine f.d.Gem. 001,016,023,027,034,041, Meinersen f.d.Gem. 012,015,017,018, Wesendorf f.d.Gem. 010,026,033,035,036,038, Weyhausen f.d.Gem. 002,004,014,020,030,039, übr. Gem. bilden jeweils einen eigenen Standesamtsbezirk.

001	Adenbüttel	3171	13,79	400	1 173	585	1 162	85	997
002	Barwedel	3181	19,76	339	892	437	886	45	723
003	Bergfeld	3181	10,60	247	681	335	681	64	640
004	Bokendorf	3171	14,47	155	483	244	478	33	511
005	Brome, Flecken	3127	36,64	1 012	2 807	1 369	2 752	77	2 592
006	Calberlah	3171	27,60	1 386	3 684	1 848	3 604	133	3 015
007	Dedelstorf	3122	75,97	421	1 286	673	1 282	17	1 317
008	Ehra-Lessien	3181	56,04	426	1 188	591	1 177	21	1 086
009	Gifhorn, Stadt	3170	104,84	13 744	34 770	17 282	32 644	332	29 605
010	Groß Oesingen	3121	57,43	465	1 455	733	1 438	25	1 522
011	Hankensbüttel	3122	34,72	1 475	3 900	1 878	3 842	112	3 978
012	Hillerse	3171	24,14	656	1 797	891	1 769	74	1 515
013	Isenbüttel	3172	18,61	1 300	3 430	1 783	3 327	184	2 674
014	Jembke	3181	14,55	418	1 130	574	1 104	78	981
015	Leiferde	3175	27,87	1 135	3 147	1 565	3 121	113	2 454
016	Meine	3174	38,74	2 127	5 661	2 772	5 607	146	4 204
017	Meinersen	3176	53,41	1 832	5 208	2 543	5 140	98	4 563
018	Müden (Aller)	3173	67,18	1 365	4 005	1 998	3 957	60	3 519
019	Obernholz	3122	37,82	265	930	466	926	25	1 051
020	Osloß	3171	7,63	545	1 446	718	1 408	190	970
021	Parsau	3181	29,30	514	1 470	725	1 441	50	1 358
022	Ribbesbüttel	3171	24,50	502	1 484	753	1 439	61	1 349
023	Rötgesbüttel	3171	10,83	473	1 269	623	1 227	117	977
024	Ruhen	3181	30,89	1 082	3 006	1 511	2 971	97	2 241
025	Sassenburg	3177	88,45	2 428	6 765	3 372	6 382	76	6 161
026	Schönenwörde	3121	17,74	230	737	373	737	42	725
027	Schwülper	3301	20,89	1 873	5 011	2 484	4 909	240	3 591
028	Sprakensehl	3101	83,82	416	1 244	618	1 227	15	1 338
029	Steinhorst	3101	57,77	514	1 402	707	1 381	24	1 467
030	Tappenbeck	3181	5,11	290	782	394	774	153	716
031	Tiddische	3181	16,75	316	940	489	931	56	771
032	Tüllau	3121	23,41	399	1 196	602	1 188	51	1 255
033	Ummern	3101	40,32	313	1 001	514	980	25	966
034	Vordorf	3171	19,21	853	2 265	1 130	2 248	118	1 805
035	Wagenhoff	3171	4,32	271	776	385	774	180	618
036	Wahrenholz	3126	57,51	675	2 199	1 102	2 181	38	2 212
037	Wasbüttel	3171	6,48	472	1 316	663	1 301	203	1 107
038	Wesendorf	3125	31,23	1 002	2 873	1 431	2 835	92	2 531
039	Weyhausen	3171	7,98	863	2 228	1 124	2 184	279	2 046
040	Wittingen, Stadt	3120	224,95	4 189	11 656	5 698	11 469	52	13 027
041	Didderse	3171	7,28	303	812	405	798	112	754
501	Giebel, gemfr. Gebiet	-	10,36	-	-	-	-	-	-
zusammen ... X			1 560,91	47 691	129 505	64 388	125 682	83	114 932

Gemeinden in systematischer Ordnung mit Postleitzahl, Fläche, Zahl der Haushalte, Bevölkerung, Deutschen und Bevölkerungsdichte

Schlüsselnummer	Gemeinde		Fläche km ²	Haushalte	Bevölkerung am				
	Name	Postleitzahl			25.5.1987			27.5.1970	
					insgesamt	und zwar		insgesamt	
						männlich	Deutsche		Einwohner je km ²

03 1 52 Landkreis Göttingen
Sitz: Göttingen, Stadt

AG: Göttingen f.d.Gem. 001,004,008,011,012,021, Münden f.d.Gem. 005,006,013,016,017,023,026, Duderstadt f.übr.Gem.; - LG: Göttingen; OLG: Celle; - ArG: Göttingen; - SG: Hildesheim; - VG: Braunschweig; - AA: Münden f.d.Gem. 005,006,013,016,017,023,026, Göttingen f.d.Gem. 001,004,008,009,011,012,015,021,027, Duderstadt f.übr.Gem.; - FA: Northeim f.d.Gem. 002,003,007,010,014,018, 019,020,022,028,029, Göttingen f.übr.Gem.; - OFD: Hannover; - HZA: Göttingen; - IHK: Hannover; - HK: Hildesheim; - OPD: Frankfurt am Main f.d.Gem. 016,026, Hannover/ Braunschweig f.übr.Gem.; - KWEA: Göttingen; - StA: Dransfeld f.d.Gem. 005,006,013, 017,023, Ebergötzen f.d.Gem. 008,015,024,025,027, Gieboldehausen f.d.Gem. 002,003,010,014,018,019,020,022,028,029, übr. Gem. bilden jeweils einen eigenen Standesamtsbezirk.

001	Adelebsen, Flecken	3404	75,85	2 639	6 830	3 355	6 702	90	6 867
002	Bilshausen	3429	8,47	848	2 369	1 148	2 343	280	2 482
003	Bodensee	3429	7,46	202	642	338	637	86	624
004	Bovenden, Flecken	3406	63,54	5 455	13 110	6 400	12 842	206	10 342
005	Bühren	3402	13,99	190	576	283	573	41	581
006	Dransfeld, Stadt	3402	28,75	1 579	3 890	1 881	3 848	135	3 472
007	Duderstadt, Stadt	3408	95,61	7 981	22 253	10 808	21 826	233	23 794
008	Ebergötzen	3401	19,69	707	1 822	902	1 798	93	1 749
009	Friedland	3403	75,68	2 671	6 871	3 407	6 789	91	6 976
010	Gieboldehausen, Flecken	3429	19,85	1 210	3 222	1 610	3 174	162	3 130
011	Gleichen	3407	128,92	3 264	8 677	4 361	8 589	67	8 116
012	Göttingen, Stadt	3400	116,86	66 495	114 698	54 174	106 445	981	115 022
013	Jühnde	3402	24,49	338	981	487	963	40	929
014	Krebeck	3429	12,27	336	1 042	510	1 038	85	1 026
015	Landolfshausen	3401	16,22	376	1 125	555	1 121	69	1 043
016	Münden, Stadt	3510	121,11	10 892	24 971	11 711	23 616	206	27 935
017	Niemetal	3402	28,50	486	1 403	703	1 396	49	1 344
018	Obernfeld	3429	10,72	294	950	458	949	89	956
019	Rhumspringe	3429	9,36	699	2 051	1 025	2 013	219	2 140
020	Rollshausen	3429	11,67	322	950	480	946	81	1 084
021	Rosdorf	3405	66,43	4 196	9 934	4 957	9 752	150	8 594
022	Rüdershausen	3429	9,44	346	1 028	509	1 007	109	1 170
023	Scheden	3402	26,69	754	2 045	1 005	2 022	77	2 080
024	Seeburg	3401	13,45	440	1 309	647	1 293	97	1 184
025	Seulingen	3401	11,08	409	1 255	634	1 239	113	1 221
026	Staufenberg	3513	77,55	3 370	8 507	4 132	8 354	110	8 012
027	Waake	3401	7,87	530	1 379	696	1 364	175	1 085
028	Wollbrandshausen	3429	6,27	195	639	315	634	102	662
029	Wollershausen	3429	9,17	148	425	193	422	46	507
zusammen ...			X	1 116,96	117 372	244 954	117 684	233 695	219 244 127

03 1 53 Landkreis Goslar
Sitz: Goslar, Stadt

AG: Goslar f.d.Gem. 002,005,008,013, Seesen f.d.Gem. 006,007,009,012,014, Clausthal-Zellerfeld f.übr.Gem.; - LG, OLG: Braunschweig; - ArG, SG, VG: Braunschweig; - AA: Bad Harzburg f.d.Gem. 002, Braunlage f.d.Gem. 003,010, Clausthal-Zellerfeld f.d.Gem. 001,004,011,015, Seesen f.d.Gem. 006,009,012,014, Goslar f.übr.Gem.; - FA: Bad Gandersheim f.d.Gem. 006,007,009,012,014, Goslar f.übr.Gem.; - OFD: Hannover; - HZA: Braunschweig f.d.Gem. 008, Göttingen f.d.Gem. 003,010, Hildesheim f.übr.Gem.; - IHK, HK: Braunschweig; - OPD: Hannover/ Braunschweig; - KWEA: Goslar; - StA: Clausthal-Zellerfeld f.d.Gem. 001,004,011,015, Lutter am Barenberge f.d.Gem. 006,009,014, Sankt Andreasberg f.d.Gem. 010 u.f.d. gemfr. Gebiet 504, übr. Gem. bilden jeweils einen eigenen Standesamtsbezirk.

001	Altenau, Bergstadt	3396	4,55	1 140	2 268	1 071	2 226	498	2 307
002	Bad Harzburg, Stadt	3388	65,38	11 351	23 157	10 220	22 380	354	25 039
003	Braunlage, Stadt	3389	21,69	2 837	5 660	2 533	5 466	261	7 059
004	Clausthal-Zellerfeld, Bergstadt	3392	33,95	8 555	15 823	8 654	15 033	466	15 466
005	Goslar, Stadt	3380	92,56	21 742	45 978	21 242	43 648	497	52 584
006	Hahausen	3372	9,65	374	874	427	856	91	1 063
007	Langelshausen, Stadt	3394	48,67	6 010	13 625	6 486	13 102	280	14 335
008	Liebenburg	3384	78,35	3 761	9 493	4 432	9 360	121	10 987
009	Lutter am Barenberge, Flecken	3372	33,29	1 013	2 566	1 261	2 553	77	2 789
010	Sankt Andreasberg, Bergstadt	3424	9,84	1 277	2 616	1 210	2 527	266	3 368
011	Schulenberg im Oberharz	3396	1,74	175	332	152	324	191	435
012	Seesen, Stadt	3370	102,01	9 456	21 726	10 292	20 917	213	23 981
013	Vienenburg, Stadt	3387	71,14	4 742	11 333	5 366	11 111	159	12 973
014	Wallmoden	3372	16,82	429	1 131	556	1 126	67	1 261
015	Wildemann, Bergstadt	3391	3,34	564	1 257	594	1 222	376	1 527
504	Harz (Landkreis Goslar), gemfr. Gebiet	-	371,92	-	-	-	-	-	-
zusammen ...			X	964,90	73 426	157 839	74 496	151 851	164 175 174

03 1 54 Landkreis Helmstedt
Sitz: Helmstedt, Stadt

AG: Helmstedt; - LG, OLG: Braunschweig; - ArG, SG, VG: Braunschweig; - AA: Braunschweig f.d.Gem. 014, Helmstedt f.übr.Gem.; - FA: Helmstedt; - OFD: Hannover; - HZA: Braunschweig; - IHK, HK: Braunschweig; - OPD: Hannover/ Braunschweig; - KWEA: Braunschweig; - StA: Grasleben f.d.Gem. 008,015,016,018 u.f.d. gemfr. Gebiet 504, Helmstedt f.d.Gem. 010 u.f.d. gemfr. Gebiet 502, Jerxheim f.d.Gem. 002,006,011,012,020,023, Königslutter am Elm f.d.Gem. 013 u.f.d. gemfr. Gebiet 503, Schöningen f.d.Gem. 019 u.f.d. gemfr. Gebiet 506, Süplingen f.d.Gem. 005,017,021,022,025,026 u.f.d. gemfr. Gebiet 501, Velpke f.d.Gem. 001,004,007,009,024, übr. Gem. bilden jeweils einen eigenen Standesamtsbezirk.

001	Bahrdorf	3181	40,57	756	1 946	976	1 906	48	2 191
002	Beierstedt	3339	9,59	191	461	217	458	48	661
003	Büddenstedt	3333	19,53	1 550	3 627	1 762	3 580	186	4 884
004	Danndorf	3181	14,04	657	1 690	876	1 665	120	1 489

Schlüsselnummer	Gemeinde		Fläche km²	Haushalte	Bevölkerung am				
	Name	Postleitzahl			25.5.1987			27.5.1970	
					insgesamt	und zwar		insgesamt	
						männlich	Deutsche		Einwohner je km²
				Anzahl					
005	Frellstedt	3334	6,13	425	1 094	543	977	178	1 413
006	Gevensleben	3339	15,14	312	783	385	779	52	1 123
007	Grafhorst	3181	9,65	375	983	493	981	102	993
008	Grasleben	3332	11,26	959	2 391	1 165	2 332	212	2 670
009	Groß Twülpstedt	3181	36,43	993	2 639	1 335	2 609	72	2 737
010	Helmstedt, Stadt	3330	46,95	12 244	26 656	12 504	25 302	568	30 091
011	Ingeleben	3339	9,08	197	457	223	457	50	665
012	Jerxheim	3339	17,45	519	1 344	655	1 327	77	1 613
013	Königsblutter am Elm, Stadt	3308	130,57	6 523	16 143	7 848	15 617	124	16 620
014	Lehre	3306	71,47	3 978	10 124	4 952	9 946	142	8 987
015	Mariental	3332	6,53	456	1 142	542	1 106	175	1 217
016	Querenhorst	3332	4,78	204	470	225	463	98	595
017	Räbke	3331	11,35	238	596	273	596	53	724
018	Rennau	3332	22,61	242	677	355	677	30	797
019	Schöningen, Stadt	3338	35,36	6 493	14 629	6 952	14 362	414	18 212
020	Söllingen	3339	11,55	331	768	369	748	66	1 055
021	Süplingen	3334	10,35	804	1 885	911	1 842	182	2 187
022	Supplingenburg	3331	14,30	284	708	365	706	50	756
023	Twiefelingen	3339	18,79	318	788	381	783	42	1 104
024	Velpke	3185	19,72	1 485	3 749	1 872	3 692	190	2 995
025	Warberg	3331	8,01	381	956	460	946	119	1 033
026	Wolsdorf	3331	13,17	439	1 101	546	1 098	84	1 317
501	Brunsblerfeld, gemfr. Gebiet	-	4,09	-	-	-	-	-	-
502	Helmstedt, gemfr. Gebiet	-	18,57	-	-	-	-	-	-
503	Königsblutter, gemfr. Gebiet	-	8,90	-	-	-	-	-	-
504	Mariental, gemfr. Gebiet	-	15,80	-	-	-	-	-	-
506	Schöningen, gemfr. Gebiet	-	11,92	-	-	-	-	-	-
	zusammen ...	X	673,66	41 354	97 807	47 185	94 955	145	108 129

03 1 55 Landkreis Northeim
Sitz: Northeim, Stadt

AG: Osterode am Harz f.d.Gem. 006, Bad Gandersheim f.d.Gem. 001,008, Einbeck f.d.Gem. 003,004, Northeim f.Übr.Gem.; - LG: Braunschweig, Göttingen; - DLG: Braunschweig, Celle; - Arg: Göttingen; - SG: Hildesheim; - VG: Braunschweig; - AA: Seesen f.d.Gem. 001, Alfeld (Leine) f.d.Gem. 008, Göttingen f.d. gemfr. Gebiet 501, Einbeck f.d.Gem. 003,004, Uslar f.d.Gem. 002,012, Northeim f.Übr.Gem.; - FA: Bad Gandersheim f.d.Gem. 001,003,004,006,008, Northeim f.Übr.Gem.; - OFD: Hannover; - HZA: Göttingen f.d.Gem. 006,010, Hildesheim f.Übr.Gem.; - IHK: Braunschweig f.d.Gem. 001,008, Hannover f.Übr.Gem.; - HK: Braunschweig f.d.Gem. 001, 008, Hildesheim f.Übr.Gem.; - OPD: Hannover/ Braunschweig; - KWEA: Göttingen; - StA: Uslar f.d.Gem. 012 u.f.d. gemfr. Gebiet 501, Übr. Gem. bilden jeweils einen eigenen Standesamtsbezirk.

001	Bad Gandersheim, Stadt	3353	90,41	4 505	10 977	4 986	10 586	121	11 966
002	Bodenfelde, Flecken	3417	19,91	1 486	3 799	1 870	3 778	191	4 464
003	Dassel, Stadt	3354	112,98	4 371	11 710	5 693	11 521	104	13 484
004	Einbeck, Stadt	3352	165,83	11 791	28 843	13 806	27 846	174	31 781
005	Hardegsen, Stadt	3414	83,86	2 979	7 761	3 807	7 688	93	7 379
006	Kalefeld	3355	84,11	2 603	7 251	3 555	7 166	86	7 634
007	Katlenburg-Lindau	3411	71,46	2 786	7 512	3 711	7 423	105	8 189
008	Kreiensen	3350	65,24	3 289	8 058	3 872	7 963	124	9 468
009	Moringen, Stadt	3413	82,17	2 642	6 944	3 406	6 832	85	7 671
010	Nörten-Hardenberg, Flecken	3412	54,08	3 279	8 370	4 091	8 254	155	8 033
011	Northeim, Stadt	3410	145,48	12 895	30 208	14 311	29 403	208	31 278
012	Uslar, Stadt	3418	113,40	6 546	16 121	7 703	15 909	142	18 478
501	Solling (Landkreis Northeim), gemfr. Geb. .	-	177,49	-	-	-	-	-	-
	zusammen ...	X	1 266,42	59 172	147 554	70 811	144 369	117	159 805

03 1 56 Landkreis Osterode am Harz
Sitz: Osterode am Harz, Stadt

AG: Osterode am Harz f.d.Gem. 001,004,005,007,011,014, Herzberg am Harz f.Übr.Gem.; - LG: Göttingen; - DLG: Celle; - Arg: Göttingen; - SG: Hildesheim; - VG: Braunschweig; - AA: Clausthal-Zellerfeld f.d.Gem. 001, Goslar f.d. gemfr. Gebiet 501, Braunlage f.d.Gem. 012,013,016, Seesen f.d.Gem. 004,007,014, Osterode am Harz f.Übr.Gem.; - FA: Herzberg am Harz; - OFD: Hannover; - HZA: Göttingen; - IHK: Hannover; - HK: Hildesheim; - OPD: Hannover/ Braunschweig; - KWEA: Göttingen; - StA: Hattorf am Harz f.d.Gem. 006,008,010,015, Herzberg am Harz f.d.Gem. 009 u.f.d. gemfr. Gebiet 501, Walkenried f.d.Gem. 012,013,016, Windhausen f.d.Gem. 001,004,005,007,014, Übr. Gem. bilden jeweils einen eigenen Standesamtsbezirk.

001	Bad Grund (Harz), Bergstadt	3362	7,12	1 354	3 078	1 442	2 955	432	3 950
002	Bad Lauterberg im Harz, Stadt	3422	41,54	5 878	12 940	6 043	12 577	312	14 573
003	Bad Sachsa, Stadt	3423	33,14	3 769	7 990	3 600	7 832	241	8 519
004	Badenhausen	3363	7,42	834	2 098	1 059	2 080	283	1 925
005	Eisdorf	3363	10,55	643	1 707	813	1 688	162	1 773
006	Elbingerode	3421	5,62	150	461	231	460	82	470
007	Gittelde, Flecken	3363	12,55	879	2 154	1 047	2 012	172	2 544
008	Hattorf am Harz	3415	29,15	1 516	4 236	2 023	4 096	145	4 142
009	Herzberg am Harz, Stadt	3420	71,94	6 635	15 960	7 656	15 260	222	17 887
010	Hörden	3421	7,81	382	1 042	505	1 029	133	1 035
011	Osterode am Harz, Stadt	3360	102,39	11 232	26 735	12 773	25 466	261	30 124
012	Walkenried	3425	12,91	1 034	2 465	1 183	2 402	191	2 646
013	Wieda	3426	6,53	692	1 607	743	1 549	246	1 944
014	Windhausen	3362	3,55	477	1 209	586	1 178	341	1 055
015	Wulften	3411	14,81	744	1 978	964	1 960	134	2 047
016	Zorge	3421	2,20	636	1 449	673	1 375	659	1 727
501	Harz (Ldkr. Osterode am Harz) gemfr. Geb. .	-	267,50	-	-	-	-	-	-
	zusammen ...	X	636,73	36 855	87 111	41 341	83 919	137	96 361

Gemeinden in systematischer Ordnung mit Postleitzahl, Fläche, Zahl der Haushalte, Bevölkerung, Deutschen und Bevölkerungsdichte

Schlüsselnummer	Gemeinde		Fläche	Haushalte	Bevölkerung am				
					25.5.1987			27.5.1970	
	Name	Postleitzahl			insgesamt	und zwar		Einwohner je km²	insgesamt
						männlich	Deutsche		
			km²	Anzahl					

03 1 57 Landkreis Peine
Sitz: Peine, Stadt

AG: Braunschweig f.d.Gem. 007,008, Peine f.übr.Gem.; - LG: Braunschweig, Hildesheim; - DLG: Braunschweig, Celle; - ArG, SG, VG: Braunschweig; - AA: Braunschweig f.d.Gem. 007,008, Peine f.übr.Gem.; - FA: Braunschweig, Altewiekering f.d.Gem. 007,008, Peine f.übr.Gem.; - OFD: Hannover; - HZA: Braunschweig; - IHK, HK: Braunschweig; - OPD: Hannover/ Braunschweig; - KNEA: Braunschweig; - StA: Gem. bilden jeweils einen eigenen Ständesamtsbezirk.

001	Edemissen	3155	103,60	3 923	10 213	5 071	10 122	99	10 011
002	Hohenhameln	3156	69,42	3 051	8 220	4 007	8 038	118	7 607
003	Ilse	3152	28,45	4 657	11 884	5 720	11 501	418	13 029
004	Lahstedt	3153	43,50	3 756	9 653	4 690	9 567	222	10 240
005	Lengede	3325	34,09	4 024	10 107	4 958	9 844	296	9 259
006	Peine, Stadt	3150	119,50	19 657	45 780	21 791	43 478	383	49 430
007	Vechede	3303	75,88	5 521	14 079	6 836	13 793	186	12 647
008	Wendeburg	3304	59,97	2 909	7 614	3 772	7 514	127	7 256
zusammen ...			X	534,41	47 498	117 550	56 845	113 857	220 119 479

03 1 58 Landkreis Wolfenbüttel
Sitz: Wolfenbüttel, Stadt

AG: Salzgitter f.d.Gem. 002,004,011,016,018,028, Wolfenbüttel f.übr.Gem.; - LG, DLG: Braunschweig; - ArG, SG, VG: Braunschweig; AA: Salzgitter-Lebenstedt f.d.Gem. 004, Braunschweig f.d.Gem. 006 u.f.d. gemfr. Gebiete 501,502,503, Goslar f.d.Gem. 015,020,026, 034, Salzgitter f.d.Gem. 002,011,016,018,028, Wolfenbüttel f.übr.Gem.; - FA: Braunschweig, Altewiekering f.d.Gem. 005,009,012,013, 030,033, Wolfenbüttel f.übr.Gem.; - OFD: Hannover; - HZA: Braunschweig; - IHK, HK: Braunschweig; - OPD: Hannover/ Braunschweig; - KNEA: Goslar; - StA: Baddeckenstedt f.d.Gem. 002,004,011,016,018,028, Borßum f.d.Gem. 001,003,005,010,014,019,023, Remlingen f.d.Gem. 008,017,021,024,025,029,036, Siedte f.d.Gem. 009,012,013,030,033, Schladen f.d.Gem. 015,020,026,034, Schöppenstedt f.d.Gem. 007,022,027,031,032,035 u.f.d. gemfr. Gebiete 501,502,503, übr. Gem. bilden jeweils einen eigenen Ständesamtsbezirk.

001	Achim	3344	15,81	328	838	420	834	53	1 047
002	Baddeckenstedt	3326	20,46	1 118	2 934	1 436	2 832	143	2 630
003	Borßum	3344	14,78	916	2 162	1 042	2 140	146	2 545
004	Burgdorf	3322	24,06	909	2 356	1 136	2 313	98	2 170
005	Cramme	3344	12,40	352	885	431	877	71	1 009
006	Cremlingen	3302	59,26	4 523	11 089	5 441	10 949	187	9 502
007	Dahlem	3307	15,11	302	748	366	746	50	960
008	Denkte	3341	18,15	838	2 105	1 027	2 082	116	1 837
009	Detmold	3305	17,16	512	1 323	638	1 311	77	1 509
010	Dorstadt	3344	10,42	260	680	346	669	65	761
011	Elbe	3323	16,71	678	1 724	837	1 692	103	1 692
012	Erkerode	3305	13,34	341	812	406	806	61	828
013	Evessen	3305	17,55	443	1 158	571	1 148	66	1 241
014	Flöthe	3344	18,83	390	1 000	490	983	53	1 227
015	Gielde	3342	9,16	312	814	396	814	89	931
016	Haverlah	3324	16,84	571	1 441	701	1 431	86	1 688
017	Hedeper	3341	15,66	243	615	292	611	39	759
018	Heere	3327	15,28	408	1 050	519	1 042	69	1 124
019	Heiningen	3344	8,52	255	606	298	593	71	746
020	Hornburg, Stadt	3342	22,17	1 204	2 754	1 301	2 732	124	3 106
021	Kissenbrück	3341	6,64	458	1 087	535	1 076	164	1 237
022	Kneitlingen	3307	17,57	331	843	431	838	48	1 011
023	Ohrum	3344	8,38	266	629	311	625	75	744
024	Remlingen	3346	21,59	680	1 741	873	1 714	81	1 828
025	Roklum	3341	8,34	214	538	259	536	65	742
026	Schlade	3342	30,50	2 000	5 124	2 445	5 029	168	5 843
027	Schöppenstedt, Stadt	3307	39,65	2 475	5 741	2 762	5 629	145	6 397
028	Sehde	3328	20,39	401	978	457	967	48	1 124
029	Semmenstedt	3341	11,71	256	667	329	660	57	866
030	Siedte	3305	25,07	1 527	4 516	2 205	4 454	180	4 391
031	Uehde	3307	24,33	445	1 109	520	1 102	46	1 483
032	Vahlberg	3307	18,01	342	900	437	882	50	1 057
033	Veltheim (Ohe)	3305	8,64	323	807	386	795	93	885
034	Werlaburgdorf	3342	11,96	355	908	442	871	76	962
035	Winnigstedt	3307	12,05	359	900	445	891	75	1 224
036	Wittmar	3341	4,53	437	1 059	539	1 039	234	1 041
037	Wolfenbüttel, Stadt	3340	78,44	23 123	50 729	23 939	48 715	647	52 594
501	Am Großen Rhode, gemfr. Gebiet	-	5,79	-	-	-	-	-	-
502	Barnstorf-Warle, gemfr. Gebiet	-	1,29	-	-	-	-	-	-
503	Voigtsdahlum, gemfr. Gebiet	-	5,77	-	-	-	-	-	-
zusammen ...			X	722,32	48 895	115 370	55 409	112 428	160 120 741
Reg.-Bez. zusammen ...			X	8 096,24	703 031	1 586 006	762 849	1 516 578	196 1 659 062

03 2 Reg.-Bez. Hannover
03 2 01 Kreisfreie Stadt Hannover

AG, LG: Hannover; - DLG: Celle; - ArG, SG, VG: Hannover; - AA: Hannover; - FA: Hannover-Mitte, -Nord, -Süd; - OFD, HZA: Hannover; - IHK, HK: Hannover; - OPD: Hannover/ Braunschweig; - KNEA: Hannover; - StA: Hannover.

000	Hannover, Landeshauptstadt	3000	203,96	268 054	494 864	228 991	447 133	2 426	582 105
-----	----------------------------	------	--------	---------	---------	---------	---------	-------	---------

Schlüsselnummer	Gemeinde		Fläche	Haushalte	Bevölkerung am			
					25.5.1987		27.5.1970	
	Name	Postleitzahl	insgesamt	und zwar		Einwohner je km²	insgesamt	
				männlich	Deutsche			
								Anzahl

03 2 51 Landkreis Diepholz
Sitz: Diepholz, Stadt

AG: Syke f.d.Gem. 002,007,010,016,026,033,037,039,041,042,047, Sulingen f.d.Gem. 001,003,004,008,015,018,021,024,027,028,031,032, 034,035,038,040,043,045, Diepholz f.übr.Gem.; - LG: Verden; - DLG: Celle; - ArG: Nienburg (Weser); - SG, VG: Hannover;
AA: Syke f.d.Gem. 007,037,041,042,047, Hoya f.d.Gem. 002,010,016,026,033,039, Diepholz f.d.Gem. 005,006,009,011,012,013,014,017,019, 020,022,023,025,029,030,036,044,046, Sulingen f.übr.Gem.; - FA: Syke f.d.Gem. 002,007,010,016,026,033,037,039,041,042,047, Sulingen f.übr.Gem.; - OFD: Hannover; - HZA: Osnabrück; - IHK, HK: Hannover; - OPD: Bremen; - KWEA: Nienburg (Weser);
StA: Barnstorf f.d.Gem. 005,013,014,017, Bruchhausen-Vilsen f.d.Gem. 002,010,016,026,033,039, Kirchdorf f.d.Gem. 003,004,018,021, 043,045, Lemförde f.d.Gem. 009,020,022,023,025,029,036, Rehden f.d.Gem. 006,011,019,030,046, Siedenburg f.d.Gem. 008,024,027,034, 035, Schwaförden f.d.Gem. 001,015,028,031,032,038, übr. Gem. bilden jeweils einen eigenen Standesamtsbezirk.

001	Affinghausen	2831	12,23	257	909	449	851	74	980
002	Asendorf	2811	58,15	913	2 731	1 376	2 715	47	3 161
003	Bahrenborstel	2839	31,27	327	1 139	579	1 136	36	1 139
004	Barenburg, Flecken	2839	16,38	378	1 161	600	1 158	71	1 059
005	Barnstorf, Flecken	2847	52,37	2 083	5 552	2 682	5 439	106	5 281
006	Barver	2841	25,90	386	1 207	587	1 202	47	1 378
007	Bassum, Stadt	2830	168,54	5 122	13 860	6 815	13 679	82	14 060
008	Borstel	2839	30,97	382	1 283	652	1 209	41	1 514
009	Broockum	2844	30,57	318	994	479	985	33	1 043
010	Bruchhausen-Vilsen, Flecken	2814	41,26	1 898	5 073	2 377	4 982	123	4 699
011	Dickel	2841	16,89	149	536	280	532	32	563
012	Diepholz, Stadt	2840	104,48	5 789	14 458	6 910	14 162	198	14 844
013	Drehber	2841	46,95	938	2 820	1 406	2 793	60	2 896
014	Drentwede	2847	30,31	351	1 052	520	1 047	35	1 294
015	Ehrenburg	2831	48,95	504	1 632	804	1 621	33	1 829
016	Engeln	2814	31,21	354	1 084	547	1 082	35	1 315
017	Eydelstedt	2847	76,14	587	1 937	979	1 923	25	2 490
018	Freistadt	2839	12,53	113	640	478	631	51	774
019	Hemslöh	2841	26,73	186	604	296	596	23	755
020	Hüde	2844	24,46	303	802	402	787	33	755
021	Kirchdorf	2839	47,77	584	1 872	941	1 861	39	2 080
022	Lembruch	2841	22,68	352	847	425	836	37	843
023	Lemförde, Flecken	2844	6,95	783	2 214	1 003	2 157	319	1 993
024	Maasen	2839	18,69	145	508	253	494	27	558
025	Marl	2844	9,84	266	769	381	725	78	682
026	Martfeld	2811	35,06	732	2 288	1 151	2 285	65	2 509
027	Mellinghausen	2839	24,41	343	1 057	526	1 051	43	1 228
028	Neuenkirchen	2831	14,66	237	757	391	753	52	695
029	Quernheim	2844	6,25	137	390	204	385	62	460
030	Rehden	2841	33,39	496	1 570	789	1 549	47	1 774
031	Scholen	2831	20,41	245	817	384	814	40	946
032	Schwaförden	2831	26,42	468	1 483	739	1 469	56	1 384
033	Schwarze	2811	24,29	652	1 888	954	1 876	78	1 930
034	Siedenburg, Flecken	2839	14,22	394	1 148	564	1 108	81	1 177
035	Staffhorst	2839	14,61	190	592	295	587	41	690
036	Stemshorn	2844	8,84	193	582	282	539	66	611
037	Stuhr	2805	81,66	10 390	27 085	13 259	26 622	332	18 683
038	Sudwalde	2831	26,65	303	961	476	952	36	1 133
039	Süstedt	2814	36,99	457	1 365	672	1 357	37	1 456
040	Sulingen, Stadt	2838	110,61	4 292	11 144	5 343	10 862	101	11 658
041	Syke, Stadt	2808	127,81	7 184	18 776	9 077	18 361	147	17 013
042	Twistringen, Stadt	2832	114,22	3 851	11 345	5 638	11 224	99	11 805
043	Varrel	2839	43,83	470	1 462	737	1 453	33	1 767
044	Wagenfeld	2841	117,33	2 275	7 074	3 509	6 859	60	7 503
045	Wehrbleck	2839	27,92	248	818	423	811	29	958
046	Wetschen	2841	24,99	418	1 330	675	1 312	53	1 267
047	Weyhe	2803	60,23	9 191	23 832	11 709	23 407	396	18 834
zusammen ...			X	1 987,02	66 635	183 448	90 018	180 239	92 173 467

03 2 52 Landkreis Hameln-Pyrmont
Sitz: Hameln, Stadt

AG: Hameln; - LG: Hannover; - DLG: Celle; - ArG: Hameln; - SG: Hannover; - VG: Hannover (Kammer in Hildesheim); - AA: Bad Pyrmont f.d.Gem. 003, Springe f.d.Gem. 002, Hameln f.übr.Gem.; - FA: Hameln; - OFD: Hannover; - HZA: Hildesheim; - IHK, HK: Hannover; - OPD: Hannover/ Braunschweig; - KWEA: Hannover; - StA: Gem. bilden jeweils einen eigenen Standesamtsbezirk.

001	Aerzen, Flecken	3258	105,06	4 343	10 744	5 279	10 535	102	11 214
002	Bad Münder am Deister, Stadt	3252	107,69	7 795	18 578	8 943	18 033	173	19 678
003	Bad Pyrmont, Stadt	3280	61,63	10 340	20 443	8 719	19 351	332	20 202
004	Coppenbrügge, Flecken	3256	89,79	3 073	7 658	3 716	7 480	85	8 255
005	Emmerthal	3254	114,94	4 314	10 712	5 214	10 339	93	11 163
006	Hameln, Stadt	3250	102,31	27 361	58 181	26 931	54 970	569	63 010
007	Hessisch Oldendorf, Stadt	3253	120,35	7 156	17 527	8 435	16 724	146	17 829
008	Salzhemmendorf, Flecken	3216	94,31	4 347	10 711	5 152	10 454	114	12 107
zusammen ...			X	796,08	68 735	154 554	72 389	147 886	194 163 458

Gemeinden in systematischer Ordnung mit Postleitzahl, Fläche, Zahl der Haushalte, Bevölkerung, Deutschen und Bevölkerungsdichte

Schlüsselnummer	Gemeinde		Fläche km²	Haushalte	Bevölkerung am				
	Name	Postleitzahl			25.5.1987				27.5.1970
					insgesamt	und zwar		Einwohner je km²	insgesamt
						männlich	Deutsche		
Anzahl									
03 2 53 Landkreis Hannover									
Sitz: Hannover, Landeshauptstadt									
AG: Burgdorf f.d.Gem. 002,017, Lehrte f.d.Gem. 010,015, Springe f.d.Gem. 012,016, Burgwedel f.d.Gem. 003,007,018, Neustadt am Rübenberge f.d.Gem. 004,011,020, Hannover f.d.Gem. 006,008,009,014, Wennigsen (Deister) f.übr.Gem.; - LG: Hannover, Hildesheim; DLG: Celle; - ArG, SG, VG: Hannover; - AA: Neustadt am Rübenberge f.d.Gem. 011, Wunstorf f.d.Gem. 020, Lehrte f.d.Gem. 010,015, Springe f.d.Gem. 012,016, Burgdorf f.d.Gem. 002,003,007,017,018, Hannover f.übr.Gem.; - FA: Nienburg (Weser) f.d.Gem. 011,020, Hannover-Land II f.d.Gem. 004,009,014, Burgdorf f.d.Gem. 002,003,007,010,015,017,018, Hannover-Land I f.übr.Gem.; - OFD: Hannover; HZA: Hildesheim f.d.Gem. 012,016, Hannover f.übr.Gem.; - IHK, HK: Hannover; - OPD: Hannover/ Braunschweig; - KWEA: Hannover; StA: Gem. bilden jeweils einen eigenen Standesamtsbezirk.									
001	Barsinghausen, Stadt	3013	102,56	13 993	32 727	15 658	31 667	319	30 362
002	Burgdorf, Stadt	3167	112,26	12 043	28 073	13 441	27 133	250	24 553
003	Burgwedel	3006	151,72	6 956	17 924	8 625	17 530	118	12 911
004	Garbsen, Stadt	3008	79,28	24 102	58 081	28 392	53 863	733	51 226
005	Gehrden, Stadt	3007	43,10	5 542	12 676	5 984	12 235	294	12 324
006	Hemmingen	3005	31,42	7 083	16 007	7 703	15 603	509	13 395
007	Isernhagen	3004	59,73	8 106	20 489	10 040	19 769	343	13 179
008	Laatzen, Stadt	3014	34,06	16 265	35 891	17 034	33 836	1 054	20 978
009	Langenhagen, Stadt	3012	72,00	20 935	45 965	22 191	43 456	638	45 496
010	Lehrte, Stadt	3160	126,78	16 870	39 577	19 181	37 933	312	37 444
011	Neustadt am Rübenberge, Stadt	3057	357,44	15 075	38 085	18 709	36 999	107	34 337
012	Pattensen, Stadt	3017	66,79	5 448	13 080	6 372	12 799	196	11 473
013	Ronnenberg, Stadt	3003	37,84	8 933	19 421	9 417	18 545	513	17 472
014	Seelze, Stadt	3016	54,02	13 571	29 586	14 373	28 080	548	30 611
015	Sehnde	3163	103,39	6 952	17 687	8 770	17 238	171	18 524
016	Springe, Stadt	3257	159,86	12 731	29 328	13 891	28 585	183	29 181
017	Uetze	3162	140,34	6 722	17 183	8 531	16 892	122	16 448
018	Wedemark	3002	173,31	9 398	23 848	11 741	23 268	136	19 245
019	Wennigsen (Deister)	3015	53,76	5 491	12 831	6 086	12 503	239	11 325
020	Wunstorf, Stadt	3050	125,59	15 166	37 105	17 910	35 421	295	35 843
zusammen ...		X	2 085,25	231 482	545 564	264 049	523 355	262	486 327

03 2 54 Landkreis Hildesheim
Sitz: Hildesheim, Stadt

AG: Elze f.d.Gem. 006,007,009,010,013,014,018,026,027, Hildesheim f.d.Gem. 003,005,008,011,017,020,021,022,028,029,032, Alfeld (Leine) f.übr.Gem.; - LG: Hildesheim; - DLG: Celle; - ArG, SG: Hildesheim; - VG: Hannover (Kammer in Hildesheim); - AA: Hameln f.d.Gem. 040, Gronau (Leine) f.d.Gem. 006,007,010,012,013,014,018,026,027,039, Hildesheim f.d.Gem. 003,005,008,011,017,020, 021,022,028,029,032, Alfeld (Leine) f.übr.Gem.; - FA: Hildesheim f.d.Gem. 003,005,008,011,017,020,021,022,026,028,029,032, Alfeld (Leine) f.übr.Gem.; - OFD: Hannover; - HZA: Hildesheim; - IHK: Hannover; - HK: Hildesheim; - OPD: Hannover/ Braunschweig; KWEA: Hildesheim; - StA: Duingen f.d.Gem. 036,037,038,039,040, Freden (Leine) f.d.Gem. 015,016,024,034, Gronau (Leine) f.d.Gem. 006,007,009,010,013,018,027, Lamspringe f.d.Gem. 019,023,025,030,035, Sibbesse f.d.Gem. 001,004,012,031,033, übr. Gem. bilden jeweils einen eigenen Standesamtsbezirk.									
001	Adenstedt	3226	18,63	386	1 108	540	1 102	59	1 208
002	Alfeld (Leine), Stadt	3220	72,85	9 535	22 305	10 540	21 567	306	23 811
003	Algermissen	3201	35,60	2 538	6 791	3 335	6 630	191	6 904
004	Almstedt	3226	9,91	354	987	484	980	100	1 057
005	Bad Salzdetfurth, Stadt	3202	67,09	5 518	13 670	6 563	13 384	204	14 683
006	Banteln	3211	7,51	657	1 645	793	1 618	219	1 958
007	Betheln	3211	17,55	412	1 054	521	1 049	60	1 184
008	Bockenem, Stadt	3205	109,38	4 280	10 973	5 252	10 789	100	12 429
009	Brüggen	3211	12,20	415	1 047	511	1 030	86	1 216
010	Despetal	3211	15,03	566	1 468	722	1 453	98	1 524
011	Diekholzen	3201	29,36	2 308	6 199	3 061	6 084	211	5 581
012	Eberholzen	3226	12,18	240	672	327	667	55	719
013	Eime, Flecken	3211	21,93	1 060	2 785	1 358	2 776	127	3 104
014	Elze, Stadt	3210	47,56	3 786	9 362	4 483	9 037	197	9 824
015	Everode	3221	6,10	193	496	252	495	81	590
016	Freden (Leine)	3222	17,78	1 575	3 523	1 640	3 473	198	4 405
017	Giesen	3208	33,91	3 191	8 459	4 169	8 196	249	8 339
018	Gronau (Leine), Stadt	3212	20,72	2 188	5 144	2 406	5 037	248	5 104
019	Harbarnsen	3221	7,63	257	690	334	680	90	786
020	Harsum	3207	49,89	3 742	10 218	4 957	10 079	205	9 952
021	Hildesheim, Stadt	3200	93,00	49 304	103 449	47 725	96 821	1 112	108 306
022	Holle	3201	61,09	2 435	6 292	3 089	6 190	103	5 928
023	Lamspringe, Flecken	3206	23,30	1 366	3 352	1 619	3 239	144	3 606
024	Landwehr	3221	12,96	231	654	313	653	50	862
025	Neuhof	3201	10,30	169	499	249	499	48	591
026	Nordstemmen	3204	60,09	4 742	11 927	5 799	11 645	198	11 895
027	Rheden	3211	15,14	514	1 260	599	1 248	83	1 461
028	Sarstedt, Stadt	3203	42,91	6 774	16 463	7 958	15 826	384	17 092
029	Schellerten	3209	80,02	3 098	8 359	4 137	8 199	104	8 854
030	Sehlem	3201	12,73	350	955	468	955	75	1 077
031	Sibbesse	3226	17,70	989	2 581	1 260	2 525	146	2 255
032	Sohlde	3201	57,07	2 907	7 764	3 709	7 668	136	7 782
033	Westfeld	3226	13,37	313	842	410	838	63	975
034	Winzenburg	3221	16,65	253	890	418	879	53	888
035	Woltershausen	3221	16,43	327	937	461	917	57	1 081
036	Coppengrave	3221	3,20	312	754	381	736	236	888
037	Duingen, Flecken	3225	30,72	1 272	2 929	1 417	2 855	95	3 471
038	Hoyershausen	3221	15,29	198	554	278	552	36	748
039	Marienhagen	3221	6,23	375	957	459	945	154	1 062
040	Weenzen	3221	4,14	177	483	240	483	117	518
zusammen ...			X	1 205,15	119 307	280 497	133 238	269 959	233 293 718

Gemeinden in systematischer Ordnung mit Postleitzahl, Fläche, Zahl der Haushalte, Bevölkerung, Deutschen und Bevölkerungsdichte

Schlüsselnummer	Gemeinde		Fläche	Haushalte	Bevölkerung am				
					25.5.1987			27.5.1970	
	Name	Postleitzahl			insgesamt	und zwar		Einwohner je km²	insgesamt
						männlich	Deutsche		
		km²	Anzahl						

03 2 55 Landkreis Holzminden
Sitz: Holzminden, Stadt

AG: Holzminden; - LG: Hildesheim; - OLG: Celle; - ArG, SG: Hildesheim; - VG: Hannover (Kammer in Hildesheim); - AA: Alfeld (Leine) f.d.Gem. 008, Bad Pyrmont f.d.Gem. 031,035, Hameln f.d. gemfr. Gebiete 504,505,506,508, Holzminden f.übr.Gem.; - FA: Holzminden; - OFD: Hannover; - HZA: Hildesheim; - IHK: Hannover; - HK: Hildesheim; - OPD: Hannover/ Braunschweig; - KWEA: Hildesheim; - StA: Bevern f.d.Gem. 002,015,021,030, Bodenwerder f.d.Gem. 003,016,017,020,025,032, Boffzen f.d.Gem. 004,009,014, 026, u.f.d. gemfr. Gebiet 501, Eschershausen f.d.Gem. 010,012,013,022,028 u.f.d. gemfr. Gebiete 502,503, Polle f.d.Gem. 005,019,031, 033,035, Stadtdendorff f.d.Gem. 001,007,018,027,034,036, u.f.d. gemfr. Gebiet 506, Delligsen f.d.Gem. 008 u.f.d. gemfr. Gebiete 504,508, Holzminden f.d.Gem. 023 u.f.d. gemfr. Gebiet 505.

001	Arholzen	3457	5,33	205	508	240	505	95	595
002	Bevern, Flecken	3454	33,21	1 812	4 493	2 181	4 421	135	4 317
003	Bodenwerder, Stadt	3452	28,80	2 585	6 029	2 817	5 858	209	5 898
004	Boffzen	3474	8,04	1 258	3 109	1 502	2 864	387	3 089
005	Brevörde	3453	13,59	319	799	382	790	59	860
007	Deensen	3457	11,02	622	1 578	781	1 564	143	1 848
008	Delligsen, Flecken	3223	36,01	3 777	9 252	4 490	8 991	257	9 979
009	Derental	3474	9,23	256	672	321	671	73	738
010	Dielmissen	3451	7,46	352	892	444	873	120	1 148
012	Eimen	3456	16,32	408	1 092	543	1 071	67	1 237
013	Eschershausen, Stadt	3456	23,87	1 835	4 307	1 970	4 254	180	5 033
014	Fürstenberg	3476	3,22	547	1 272	614	1 204	395	1 463
015	Golmbach	3451	15,86	425	1 108	520	1 102	70	1 296
016	Halle	3451	28,73	673	1 730	862	1 718	60	1 998
017	Hehlen	3452	21,60	907	2 294	1 112	2 181	106	2 310
018	Heinade	3457	9,07	379	1 042	507	1 040	115	1 138
019	Heinsen	3451	18,63	391	977	468	968	52	1 161
020	Heyen	3452	8,30	207	612	319	610	74	590
021	Holenberg	3451	7,36	201	488	230	485	66	534
022	Holzen	3456	6,61	293	705	338	687	107	840
023	Holzminden, Stadt	3450	88,25	9 932	21 064	9 809	20 026	239	24 277
025	Kirchbrak	3452	18,42	477	1 184	571	1 172	64	1 354
026	Lauenförde, Flecken	3471	17,21	1 026	2 614	1 263	2 509	152	2 880
027	Lenne	3457	5,65	307	763	372	760	135	981
028	Lüerdissen	3451	6,89	230	553	284	546	80	676
030	Negenborn	3451	9,87	296	804	407	800	81	967
031	Ottenstein, Flecken	3251	32,82	465	1 238	577	1 213	38	1 351
032	Pegestorf	3452	8,32	202	526	243	511	63	582
033	Polle, Flecken	3453	21,20	521	1 316	619	1 306	62	1 506
034	Stadtdendorff, Stadt	3457	24,86	2 612	5 826	2 730	5 543	234	6 931
035	Vahlbruch	3453	14,19	199	522	260	519	37	644
036	Wangelnstedt	3457	15,15	272	701	343	699	46	849
501	Boffzen, gemfr. Gebiet	-	23,40	-	-	-	-	-	-
502	Eimen, gemfr. Gebiet	-	12,91	-	-	-	-	-	-
503	Eschershausen, gemfr. Gebiet	-	4,92	-	-	-	-	-	-
504	Grünenplan, gemfr. Gebiet	-	22,71	-	-	-	-	-	-
505	Holzminden, gemfr. Gebiet	-	15,01	-	-	-	-	-	-
506	Merxhausen, gemfr. Gebiet	-	22,50	-	-	-	-	-	-
508	Wenzen, gemfr. Gebiet	-	15,84	-	-	-	-	-	-
zusammen ...			X	692,38	33 991	80 070	38 119	77 461	116 89 070

03 2 56 Landkreis Nienburg (Weser)
Sitz: Nienburg (Weser), Stadt

AG: Stolzenau f.d.Gem. 004,006,016,017,018,024,025,030,032,033,034, Nienburg (Weser) f.übr.Gem.; - LG: Verden (Aller); - OLG: Celle; - ArG: Nienburg (Weser); - SG, VG: Hannover; - AA: Stolzenau f.d.Gem. 004,017,018,024,025,030,032,033,034, Hoya f.d. Gem. 003,007,008,009,010,013,014,015,028,035, Nienburg (Weser) f.übr.Gem.; - FA: Nienburg (Weser); - OFD: Hannover; - HZA: Osnebrück; - IHK, HK: Hannover; - OPD: Bremen f.d.Gem. 003,007,008,009,010,013,014,015,028,035, Hannover/ Braunschweig f. übr. Gem.; - KWEA: Nienburg (Weser); - StA: Diepenau f.d.Gem. 004, Eystrup f.d.Gem. 007,008,009,010, Hoya f.d.Gem. 003,013,014,015, 028,035, Landesbergen f.d.Gem. 006,016,017,018, Liebenau f.d.Gem. 002,019,023, Marklohe f.d.Gem. 001,021,036, Rohrsen f.d.Gem. 005, 011,012,027, Steimbke f.d.Gem. 020,026,029,031, Uchte f.d.Gem. 024,033,034,übr. Gem. bilden jeweils einen eigenen Standesamtsbezirk.

001	Balge	3071	33,08	612	1 789	880	1 783	54	1 785
002	Binnen	3071	24,79	320	936	453	925	38	986
003	Bücken, Flecken	2811	32,34	786	2 138	1 034	2 125	66	2 353
004	Diepenau, Flecken	3079	69,96	1 069	3 741	1 879	3 696	53	4 137
005	Drakenburg, Flecken	3071	11,72	566	1 531	761	1 524	131	1 658
006	Estorf	3071	19,78	595	1 623	816	1 608	82	1 592
007	Eystrup	2813	24,05	1 126	2 830	1 353	2 800	118	3 099
008	Gandesbergen	2813	6,99	175	474	223	467	68	474
009	Hämelhausen	2813	9,03	164	540	282	538	60	546
010	Hassel	2813	17,59	572	1 535	751	1 528	87	1 403
011	Haßbergen	3071	17,07	443	1 253	619	1 238	73	1 281
012	Heemsen	3071	39,37	454	1 383	693	1 367	35	1 363
013	Hilgermissen	2812	54,43	661	2 079	1 027	2 072	38	2 553
014	Hoya, Stadt	2812	8,42	1 606	3 703	1 707	3 636	440	4 374
015	Hoyerhagen	2812	22,67	305	865	441	864	38	1 129
016	Husum	3071	39,82	693	1 979	996	1 966	50	1 961
017	Landesbergen	3076	41,92	913	2 638	1 333	2 628	63	2 505
018	Leese	3071	29,65	604	1 640	811	1 618	55	1 983
019	Liebenau, Flecken	3073	22,96	1 268	3 435	1 684	3 257	150	3 313
020	Linsburg	3071	23,53	295	914	438	910	39	926
021	Marklohe	3072	32,94	1 382	3 922	1 875	3 888	119	3 580
022	Nienburg (Weser), Stadt	3070	64,45	12 982	29 474	14 064	28 083	457	31 280

Gemeinden in systematischer Ordnung mit Postleitzahl, Fläche, Zahl der Haushalte, Bevölkerung, Deutschen und Bevölkerungsdichte

Schlüsselnummer	Gemeinde		Fläche km ²	Haushalte	Bevölkerung am				
	Name	Postleitzahl			25.5.1987			27.5.1970	
					insgesamt	und zwar		Einwohner je km ²	insgesamt
						männlich	Deutsche		
			Anzahl						
023	Pennigsehl	3071	24,19	370	1 209	600	1 205	50	1 342
024	Raddestorf	3079	41,77	572	2 044	1 004	2 033	49	2 324
025	Rehburg-Loccum, Stadt	3056	99,91	3 412	9 641	4 702	9 242	96	10 047
026	Rodewald	3075	60,32	751	2 208	1 060	2 181	37	2 504
027	Rohrsen	3071	5,09	289	847	428	845	166	723
028	Schwerlingen	2811	19,40	260	747	379	743	39	917
029	Steimbke	3071	63,06	747	2 122	1 080	2 117	34	2 289
030	Steyerberg, Flecken	3074	101,88	1 740	5 065	2 508	4 971	50	5 556
031	Stöckse	3071	38,57	452	1 308	660	1 303	34	1 383
032	Stolzenau	3078	64,87	2 055	5 703	2 795	5 578	88	6 532
033	Uchte, Flecken	3079	90,68	1 578	4 670	2 261	4 585	51	5 153
034	Warmsen	3079	81,58	969	3 440	1 707	3 427	42	3 687
035	Warpe	2811	20,11	230	738	369	734	37	891
036	Wietzen	3077	40,41	659	2 045	986	2 032	51	2 287
	zusammen ...	X	1 398,40	41 675	112 209	54 659	109 517	80	119 916

03 2 57 Landkreis Schaumburg
Sitz: Stadthagen, Stadt

AG: Rinteln f.d.Gem. 031, Bückeburg f.d.Gem. 001,003,005,008,009,012,013,014,022,026,028,034, Stadthagen f.übr.Gem.; - LG: Bückeburg; - OLG: Celle; - ARG: Hameln; - SG, VG: Hannover; - AA: Wunstorf f.d.Gem. 010, Rinteln f.d.Gem. 001,003,005,008,012, 022,031, Stadthagen f.übr.Gem.; - FA: Stadthagen; - OFD, HZA: Hannover; - IHK, HK: Hannover; - OPD: Hannover/ Braunschweig; KWEA: Nienburg (Weser); - StA: Bad Eilsen f.d.Gem. 001,005,008,012,022, Bad Nenndorf f.d.Gem. 006,011,016,036, Helpsen f.d.Gem. 013,014,026,034, Lindhorst f.d.Gem. 007,015,020,021, Niedernwöhren f.d.Gem. 019,023,025,027,030,037, Rodenberg f.d.Gem. 002,017,018, 024,029,032, Sachsenhagen f.d.Gem. 004,010,033,038, übr. Gem. bilden jeweils einen eigenen Standesamtsbezirk.

001	Ahnsen	3061	3,43	423	1 064	496	1 039	310	995
002	Apelern	3054	24,60	870	2 331	1 153	2 300	95	2 363
003	Auetal	3262	62,15	2 396	6 159	2 972	6 071	99	6 577
004	Auhagen	3051	12,36	421	1 129	567	1 120	91	1 026
005	Bad Eilsen	3064	2,46	1 008	2 053	822	2 005	835	1 699
006	Bad Nenndorf	3052	23,23	3 948	8 834	3 986	8 627	380	7 999
007	Beckedorf	3061	9,83	575	1 565	770	1 540	159	1 598
008	Buchholz	3061	1,76	301	719	354	705	409	701
009	Bückeburg, Stadt	3062	68,85	8 563	19 610	9 231	18 880	285	21 042
010	Hagenburg, Flecken	3055	16,24	1 370	3 628	1 782	3 536	223	3 061
011	Haste	3053	11,13	919	2 344	1 130	2 326	211	1 856
012	Heeßen	3064	1,90	573	1 302	622	1 276	685	937
013	Helpsen	3068	7,77	712	1 758	843	1 742	226	1 781
014	Hespe	3061	6,48	614	1 557	743	1 552	240	1 480
015	Heuerßen	3061	3,97	313	858	429	854	216	680
016	Hohnhorst	3053	12,00	737	1 981	959	1 950	165	1 759
017	Hülsede	3255	15,86	405	1 036	485	1 023	65	1 250
018	Lauenau, Flecken	3255	16,23	1 269	2 921	1 393	2 844	180	3 213
019	Lauenhagen	3061	9,73	439	1 259	623	1 168	129	1 300
020	Lindhorst	3067	7,88	1 725	4 459	2 205	4 225	566	4 734
021	Lüdersfeld	3061	12,65	345	974	487	938	77	1 039
022	Luhden	3061	4,35	330	804	408	791	185	838
023	Meerbeck	3061	13,09	751	1 931	958	1 867	148	1 853
024	Messenkamp	3255	6,78	318	789	389	783	116	844
025	Niedernwöhren	3066	11,06	636	1 681	808	1 655	152	1 765
026	Nienstadt	3065	8,31	1 833	4 487	2 174	4 397	540	4 532
027	Nordsehl	3061	5,97	272	734	348	711	123	756
028	Obernkirchen, Stadt	3063	32,48	4 286	10 149	4 791	9 586	312	11 718
029	Pohle	3255	7,14	339	833	400	811	117	944
030	Pollhagen	3061	12,87	426	1 224	599	1 198	95	1 115
031	Rinteln, Stadt	3260	109,03	11 222	26 067	12 330	24 941	239	24 411
032	Rodenberg, Stadt	3054	15,60	1 318	4 775	2 325	4 614	306	4 486
033	Sachsenhagen, Stadt	3051	15,53	725	1 838	906	1 808	118	1 816
034	Seggebruch	3061	7,49	486	1 262	611	1 258	168	1 233
035	Stadthagen, Stadt	3060	60,27	9 499	22 114	10 430	20 293	367	22 228
036	Suthfeld	3051	5,05	508	1 373	695	1 367	272	1 148
037	Wiedensahl, Flecken	3061	11,71	348	954	497	938	81	1 027
038	Wolpinghausen	3051	18,33	538	1 612	799	1 592	88	1 565
	zusammen ...	X	675,57	62 361	150 168	71 520	144 331	222	149 369
	Reg.-Bez. zusammen ...	X	9 043,81	892 240	2 001 374	952 983	1 899 881	221	2 057 430

03 3 Reg.-Bez. Lüneburg
03 3 51 Landkreis Celle
Sitz: Celle, Stadt

AG: Celle; - LG: Lüneburg; - OLG: Celle; - ARG: Celle; - SG: Lüneburg; - VG: Stade (Kammer in Lüneburg); - AA: Hermannsburg f.d.Gem. 004,010,013,020 u.f.d. gemfr. Gebiet 501, Celle f.übr.Gem.; - FA: Celle; - OFD: Hannover; - HZA: Uelzen; IHK: Lüneburg; - HK: Lüneburg und Stade; - OPD: Hannover/ Braunschweig; - KWEA: Celle; - StA: Eschede f.d.Gem. 009,011,014, 019, Lachendorf f.d.Gem. 002,003,008,015,016, Wathlingen f.d.Gem. 001,018,021, Wienhausen f.d.Gem. 005,007,017,022, Bergen f.d.Gem. 004 u.f.d. gemfr. Gebiet 501, übr. Gem. bilden jeweils einen eigenen Standesamtsbezirk.

001	Adelheidsdorf	3101	33,24	733	1 975	974	1 892	59	1 615
002	Ahnsbeck	3101	20,59	424	1 124	546	1 111	55	1 010
003	Beedenbostel	3101	12,56	326	858	442	839	68	869
004	Bergen, Stadt	3103	163,71	4 500	12 230	6 024	11 586	75	12 339
005	Brockel	3101	16,15	437	1 265	633	1 251	78	1 230
006	Celle, Stadt	3100	174,97	31 335	71 222	33 197	67 628	407	74 018
007	Eicklingen	3101	22,72	782	2 275	1 132	2 241	100	2 013

Schlüsselnummer	Gemeinde		Fläche km ²	Haushalte	Bevölkerung am				
	Name	Postleitzahl			25.5.1987				27.5.1970
					insgesamt	und zwar		Einwohner je km ²	insgesamt
						männlich	Deutsche		
			Anzahl						
008	Eldingen	3101	56,70	706	1 993	971	1 948	35	2 134
009	Eschede	3106	106,31	1 467	3 753	1 827	3 674	35	4 011
010	Faßberg	3105	101,95	2 414	6 506	3 420	6 423	64	6 565
011	Habighorst	3101	15,84	281	756	384	750	48	919
012	Hambühren	3107	56,68	3 297	8 569	4 215	8 367	151	6 646
013	Hermannsburg	3102	118,61	2 996	7 855	3 774	7 744	66	7 959
014	Höfer	3101	21,89	346	877	416	862	40	914
015	Hohne	3101	36,47	576	1 690	834	1 668	46	1 852
016	Lachendorf	3101	38,18	1 626	4 359	2 157	4 282	114	3 249
017	Langlingen	3101	33,30	678	2 045	1 015	2 039	61	2 071
018	Nienhagen	3101	17,59	1 806	5 054	2 470	4 913	287	3 461
019	Scharnhorst	3101	51,84	221	644	323	642	12	701
020	Unterlüß	3104	77,52	1 794	4 135	1 976	4 074	53	4 845
021	Wathlingen	3101	17,70	1 969	5 106	2 501	4 888	288	4 832
022	Wienhausen	3101	40,36	1 235	3 286	1 630	3 253	81	2 678
023	Wietze	3109	62,90	2 604	6 705	3 181	6 519	107	6 201
024	Winsen (Aller)	3108	155,37	3 978	10 126	4 979	9 912	65	7 428
501	Lohheide, gemfr. Bezirk	3103	91,32	394	1 025	504	997	11	1 311
zusammen ...			X	1 544,47	66 925	165 433	79 525	159 503	107 160 871

03 3 52 Landkreis Cuxhaven
Sitz: Cuxhaven, Stadt

AG: Cuxhaven f.d.Gem. 011, Otterndorf f.d.Gem. 002,004,008,009,018,020,022,024,025,029,036,038,039,041,042,043,044,045,046,051,052,055,056, Langen f.übr.Gem.; - LG: Stade; - OLG: Celle; - Arg, SG, VG: Stade; - AA: Cuxhaven f.d.Gem. 011, Otterndorf f.d.Gem. 002,004,008,009,018,020,022,024,025,029,036,038,039,041,042,043,044,045,046,051,052,055,056, Bremerhaven f.übr.Gem.; - FA: Cuxhaven f.d.Gem. 002,004,008,009,011,018,020,022,024,025,029,036,038,039,041,042,043,044,045,046,051,052,055,056, Wesermünde-Land in Bremerhaven f.übr.Gem.; - OFD: Hannover; - HZA: Hamburg-Harburg f.d.Gem. 011, Lüneburg f.d.Gem. 002,004,008,009,018,020,022,024,025,029,036,038,039,041,042,043,044,045,046,051,052,055,056, Oldenburg (Oldenburg) f.übr.Gem.; - IHK: Stade; - HK: Lüneburg und Stade; - OPD: Hamburg f.d.Gem. 002,004,008,009,011,018,020,022,024,025,029,036,038,039,041,042,043,044,045,046,051,052,055,056, Bremen f.übr.Gem.; - KWEA: Stade; - StA: Bederkesa f.d.Gem. 003,013,015,016,027,028,031,048, Beverstedt f.d.Gem. 001,005,006,017,021,023,026,033,053, Cadenberge f.d.Gem. 004,008,009,018,039,042,056, Dorum f.d.Gem. 010,012,034,035,037,047,057, Hagen f.d.Gem. 007,014,019,049,054,058, Hemmoor f.d.Gem. 020,022,044, Ihlienworth f.d.Gem. 025,043,051,055, Lamstedt f.d.Gem. 002,024,029,036,052, Otterndorf f.d.Gem. 038,041,045,046, übr. Gem. bilden jeweils einen eigenen Standesamtsbezirk.

001	Appeln	2855	14,52	132	435	232	426	30	470
002	Armstorf	2171	39,76	170	677	347	676	17	710
003	Bederkesa, Flecken	2852	43,17	1 666	4 242	2 047	4 178	98	3 775
004	Belum	2179	38,29	341	955	487	940	25	1 079
005	Beverstedt, Flecken	2855	51,39	1 363	3 820	1 873	3 770	74	3 220
006	Bokel	2855	20,97	757	2 264	1 111	2 247	108	2 179
007	Bramstedt	2856	44,85	551	1 654	825	1 638	37	1 586
008	Bülkau	2179	23,22	369	1 062	516	1 056	46	1 297
009	Cadenberge	2175	9,36	1 270	3 081	1 429	3 048	329	2 788
010	Cappel	2853	8,26	256	685	335	680	83	770
011	Cuxhaven, Stadt	2190	177,85	25 439	56 049	26 586	52 827	315	59 641
012	Dorum	2853	24,29	1 036	2 648	1 312	2 603	109	2 760
013	Drangstedt	2852	17,02	445	1 282	635	1 261	75	1 056
014	Driftsethe	2856	15,37	164	512	264	507	33	567
015	Elmlohe	2852	23,29	225	727	361	718	31	747
016	Flögeln	2852	25,26	193	677	329	661	27	634
017	Freisdorf	2855	25,32	204	678	332	676	27	794
018	Geversdorf	2171	21,62	290	750	373	743	35	1 367
019	Hagen im Bremischen	2856	27,19	987	2 895	1 435	2 832	106	2 445
020	Hechthausen	2174	30,71	1 264	3 405	1 658	3 379	111	2 763
021	Heerstedt	2855	18,89	135	482	255	462	26	536
022	Hemmoor, Stadt	2170	45,09	2 936	7 608	3 682	7 529	169	7 845
023	Hollen	2855	15,60	243	842	411	838	54	885
024	Hollnseth	2171	20,80	202	817	405	817	39	822
025	Ihlienworth	2179	40,29	635	1 850	903	1 840	46	2 047
026	Kirchmistedt	2855	25,07	138	481	254	480	19	498
027	Köhlen	2852	26,57	272	864	443	862	33	919
028	Kührstedt	2852	25,54	282	1 004	503	1 000	39	972
029	Lamstedt	2172	52,64	977	2 986	1 498	2 955	57	2 865
030	Langen	2857	125,58	5 746	15 224	7 491	14 986	121	13 067
031	Lintig	2852	47,25	364	1 269	648	1 252	27	1 290
032	Loxstedt	2854	156,52	5 323	14 730	7 287	14 531	94	12 110
033	Lunestedt	2855	17,26	778	2 217	1 095	2 202	128	1 947
034	Midlum	2853	31,09	591	1 663	790	1 660	53	1 520
035	Misselwarden	2853	10,51	176	504	252	502	48	534
036	Mittelstenane	2171	33,56	161	600	309	600	18	698
037	Mulsau	2853	8,45	158	456	240	452	54	440
038	Neuenkirchen	2179	19,65	504	1 346	699	1 326	68	1 618
039	Neuhaus (Oste), Flecken	2179	9,86	572	1 329	624	1 313	135	1 715
040	Nordholz	2859	65,11	2 454	6 904	3 585	6 795	106	5 825
041	Nordleda	2179	21,29	411	1 170	575	1 148	55	1 226
042	Oberndorf	2171	32,71	641	1 676	821	1 657	51	2 036
043	Odisheim	2179	13,50	212	600	305	600	44	715
044	Osten	2176	48,00	729	1 933	929	1 927	40	2 181
045	Osterbruch	2178	10,21	193	523	263	513	51	537
046	Otterndorf, Stadt	2178	50,05	2 486	6 073	2 812	5 973	121	6 363
047	Padingbüttel	2853	9,43	196	581	294	581	62	611
048	Ringstedt	2852	26,16	244	774	383	759	30	786
049	Sandstedt	2856	56,22	563	1 645	834	1 633	29	1 722
050	Schiffdorf	2858	113,56	4 098	11 248	5 564	11 127	99	9 287
051	Steinau	2179	36,07	305	1 013	505	1 010	28	1 170
052	Stinstedt	2171	30,09	175	635	322	632	21	742

Gemeinden in systematischer Ordnung mit Postleitzahl, Fläche, Zahl der Haushalte, Bevölkerung, Deutschen und Bevölkerungsdichte

Schlüsselnummer	Gemeinde		Fläche	Haushalte	Bevölkerung am				
					25.5.1987			27.5.1970	
	Name	Postleitzahl			insgesamt	und zwar		Einwohner je km²	insgesamt
						männlich	Deutsche		
							Anzahl		
053	Stubben	2855	8,59	475	1 222	585	1 205	142	1 305
054	Uthlede	2856	15,46	281	830	428	821	54	835
055	Wanna	2179	53,93	750	2 237	1 102	2 206	41	2 323
056	Wingst	2177	55,63	1 280	3 483	1 674	3 464	63	3 405
057	Wremen	2851	33,88	592	1 482	730	1 465	44	1 449
058	Wulsbüttel	2856	38,23	460	1 435	744	1 427	38	1 256
	zusammen ...	X	2 130,05	73 866	190 234	92 741	185 416	89	186 750

03 3 53 Landkreis Harburg
Sitz: Winsen (Luhe), Stadt

AG: Winsen (Luhe) f.d.Gem. 002,004,007,009,010,011,012,013,016,023,024,030,031,032,033,034,036,037,040,042, Tostedt f.übr.Gem.; LG: Lüneburg und Stade; - DLG: Celle; - ArG, SG: Lüneburg; - VG: Stade (Kammer in Lüneburg); - AA: Winsen (Luhe) f.d.Gem. 002,004,007,009,010,011,012,013,016,023,024,030,032,033,034,036,037,040,042, Buchholz in der Nordheide f.übr.Gem.; - FA: Winsen (Luhe) f.d.Gem. 002,004,007,009,010,011,012,013,016,023,024,030,032,033,034,036,037,040,042, Buchholz in der Nordheide f.übr.Gem.; OFD: Hannover; - HZA: Lüneburg; - IHK: Lüneburg; - HK: Lüneburg und Stade; - OPD: Hamburg; - KWEA: Lüneburg; - StA: Hanstedt f.d.Gem. 002,004,009,016,024,036, Hollenstedt f.d.Gem. 001,008,014,019,025,028,039, Jesteburg f.d.Gem. 003,017,020, Marschacht f.d.Gem. 007,023,033, Salzhausen f.d.Gem. 010,011,012,013,030,034,037,042, Tostedt f.d.Gem. 006,015,018,021,022,027,035,038,041, übr. Gem. bilden jeweils einen eigenen Standesamtsbezirk.

001	Appel	2114	15,42	540	1 409	683	1 388	91	963
002	Asendorf	2116	14,70	522	1 388	669	1 344	94	929
003	Bendestorf	2106	3,88	902	1 912	869	1 862	493	1 434
004	Brackel	2094	13,90	510	1 466	722	1 445	105	1 271
005	Buchholz in der Nordheide, Stadt	2110	74,62	12 434	29 824	14 469	29 086	400	20 531
006	Dohren	2117	12,18	245	705	363	704	58	511
007	Drage	2090	30,30	760	2 204	1 099	2 176	73	2 159
008	Drestedt	2114	5,71	227	639	325	628	112	465
009	Egestorf	2115	48,69	755	2 060	983	2 032	42	1 859
010	Eyendorf	2125	13,68	318	904	454	901	66	739
011	Garlstorf	2125	16,85	296	777	383	764	46	708
012	Garstedt	2091	14,93	364	999	490	987	67	847
013	Gödenstorf	2125	16,54	225	690	354	682	42	720
014	Halvesbostel	2151	18,14	163	560	293	559	31	471
015	Handeloh	2111	26,98	652	1 662	802	1 636	62	1 039
016	Hanstedt	2116	59,29	1 759	4 170	1 988	4 102	70	3 422
017	Harmstorf	2101	5,97	260	609	291	600	102	527
018	Heidenau	2111	38,70	525	1 576	782	1 548	41	1 411
019	Hollenstedt	2114	21,84	894	2 374	1 153	2 335	109	1 649
020	Jesteburg	2112	27,95	2 347	5 818	2 803	5 645	208	4 141
021	Kakenstorf	2117	12,71	364	916	456	910	72	652
022	Königsmoor	2111	10,01	156	482	248	480	48	488
023	Marschacht	2095	26,12	873	2 456	1 235	2 427	94	1 915
024	Marxen	2091	13,30	372	957	468	950	72	729
025	Moisburg	2151	11,25	512	1 458	708	1 442	130	1 103
026	Neu Wulmstorf	2153	56,15	5 336	13 964	6 993	13 643	249	10 011
027	Otter	2111	34,14	378	1 073	536	1 069	31	919
028	Regesbostel	2151	16,27	250	740	373	736	45	510
029	Rosengarten	2107	63,66	4 004	10 303	5 107	10 131	162	8 563
030	Salzhausen	2125	34,71	1 283	3 223	1 589	3 152	93	2 624
031	Seevetal	2105	105,12	14 978	35 964	17 692	35 139	342	24 442
032	Stelle	2093	38,44	3 417	8 780	4 386	8 584	228	7 558
033	Tespe	2121	24,88	1 088	2 946	1 495	2 925	118	1 957
034	Toppenstedt	2096	29,09	582	1 642	838	1 628	56	1 503
035	Tostedt	2117	48,23	3 911	10 132	4 852	9 902	210	6 615
036	Undeloh	2111	48,15	307	783	391	752	16	711
037	Vierhöfen	2091	13,92	226	711	323	703	51	544
038	Welle	2111	19,92	328	979	487	969	49	808
039	Wenzendorf	2114	21,46	332	902	422	895	42	753
040	Winsen (Luhe), Stadt	2090	109,60	10 249	25 925	12 603	25 095	237	20 285
041	Wistedt	2117	18,49	472	1 321	661	1 301	71	1 043
042	Wulfsen	2091	8,41	462	1 307	647	1 291	155	918
	zusammen ...	X	1 244,30	74 578	188 710	92 485	184 548	152	140 447

03 3 54 Landkreis Lüchow-Dannenberg
Sitz: Lüchow, Stadt

AG: Dannenberg (Elbe); - LG: Lüneburg; - DLG: Celle; - ArG, SG: Lüneburg; - VG: Stade (Kammer in Lüneburg); - AA: Uelzen f.d. gemfr. Gebiete 501,502, Dannenberg (Elbe) f.d.Gem. 003,004,006,008,009,011,012,014,019,027, Lüchow f.übr.Gem.; - FA: Lüchow; OFD: Hannover; - HZA: Uelzen; - IHK: Lüneburg; - HK: Lüneburg und Stade; - OPD: Hannover/ Braunschweig; - KWEA: Lüneburg; StA: Cienze f.d.Gem. 001,002,016,022,024, Dannenberg f.d.Gem. 003,004,008,011,012,014,027, Gartow f.d.Gem. 005,007,010,020,021 u.f. d. gemfr. Gebiet 501, Hitzacker f.d.Gem. 006,009,019 u.f. d. gemfr. Gebiet 502, Lüchow f.d.Gem. 013,015,017,018,023,025,026.

001	Bergen (Dumme)	3134	25,48	558	1 395	671	1 386	55	1 583
002	Clenze, Flecken	3132	71,76	879	2 243	1 064	2 225	31	2 700
003	Dannatz	3139	16,26	122	351	165	349	22	428
004	Dannenberg (Elbe), Stadt	3138	76,27	3 078	7 550	3 638	7 459	99	7 357
005	Gartow, Flecken	3136	28,27	529	1 216	565	1 203	43	1 389
006	Göhrde	3139	40,58	217	605	308	601	15	701
007	Gorleben	3131	21,25	262	605	289	604	28	540
008	Gusborn	3139	48,30	453	1 215	590	1 213	25	1 225
009	Hitzacker, Stadt	3139	58,44	2 018	4 689	2 170	4 628	80	4 963
010	Höhbeck	3131	19,40	314	688	313	687	35	701
011	Jameln	3139	35,88	375	1 078	539	1 067	30	1 166
012	Karwitz	3139	31,64	247	659	335	656	21	717

Gemeinden in systematischer Ordnung mit Postleitzahl, Fläche, Zahl der Haushalte, Bevölkerung, Deutschen und Bevölkerungsdichte

Schlüsselnummer	Gemeinde		Fläche km²	Haushalte	Bevölkerung am				
					25.5.1987			27.5.1970	
	Name	Postleitzahl			insgesamt	und zwar		Einwohner je km²	insgesamt
						männlich	Deutsche		
013	Küsten	3131	41,26	458	1 245	599	1 242	30	1 410
014	Langendorf	3139	40,86	274	693	317	693	17	790
015	Lemgow	3131	64,10	548	1 485	742	1 482	23	1 768
016	Luckau	3131	22,19	224	605	308	604	27	778
017	Lübbow	3131	19,32	276	740	377	738	38	890
018	Lüchow, Stadt	3130	89,10	3 993	9 498	4 475	9 357	107	9 407
019	Neu Darchau	3139	22,63	561	1 313	642	1 302	58	1 488
020	Prezelle	3131	41,52	174	483	245	476	12	703
021	Schnackenburg, Stadt	3131	23,92	306	754	366	749	32	1 044
022	Schnega	3133	53,94	550	1 630	778	1 564	30	1 920
023	Trebel	3131	66,32	359	1 050	510	1 047	16	1 220
024	Waddeweitz	3131	48,79	314	910	427	905	19	1 054
025	Woltersdorf	3131	27,89	342	908	447	899	33	1 019
026	Wustrow, Stadt	3135	30,00	1 018	2 625	1 281	2 574	88	2 540
027	Zernien	3139	51,55	555	1 424	692	1 413	28	1 406
501	Gartow, gemfr. Gebiet	-	50,94	-	-	-	-	-	-
502	Göhrde, gemfr. Gebiet	-	51,78	-	-	-	-	-	-
zusammen ...			X	1 219,64	19 004	47 657	22 853	47 123	50 907

03 3 55 Landkreis Lüneburg
Sitz: Lüneburg, Stadt

AG: LG: Lüneburg; - DLG: Celle; - ArG, SG: Lüneburg; - VG: Stade (Kammer in Lüneburg); - AA: Winsen (Luhe) f.d.Gem. 017,028, 042, Lüneburg f.übr.Gem.; - FA: Lüneburg; - OFD: Hannover; - HZA: Lüneburg; - IHK: Lüneburg; - HK: Lüneburg und Stade; OPD: Hamburg; - KWEA: Lüneburg; - StA: Amelinghausen f.d.Gem. 002,008,027,029,034, Bardowick f.d.Gem. 004,007,017,023,028,039, 042, Bardorf f.d.Gem. 005,026,030,036,038,040, Dahlenburg f.d.Gem. 010,012,013,025,037, Melbeck f.d.Gem. 006,014,015,024, Reppenstedt f.d.Gem. 020,031,035,041, Scharnebeck f.d.Gem. 003,011,015,018,019,021,032,033, übr. Gem. bilden jeweils einen eigenen Standesamtsbezirk.

001	Adendorf	2126	16,08	3 090	7 871	3 823	7 720	489	5 941
002	Amelinghausen	2124	27,25	987	2 562	1 212	2 528	94	2 254
003	Artlenburg, Flecken	2121	11,82	444	1 163	571	1 149	98	1 076
004	Bardowick, Flecken	2123	23,24	1 795	4 482	2 176	4 398	193	4 018
005	Barendorf	2121	9,23	407	1 104	539	1 097	120	868
006	Barnstedt	2121	19,71	226	596	287	595	30	735
007	Barum	2123	9,79	448	1 097	534	1 052	112	737
008	Betzendorf	2121	32,71	299	838	414	830	26	916
009	Bleckede, Stadt	2122	124,76	2 978	7 698	3 749	7 637	62	7 780
010	Boitze	2121	25,40	127	371	186	368	15	468
011	Brietlingen	2121	19,75	660	1 867	912	1 845	95	1 423
012	Dahlem	2121	16,98	187	465	236	460	27	658
013	Dahlenburg, Flecken	2121	49,84	1 155	3 065	1 469	2 978	61	2 998
014	Deutsch Evern	2121	11,16	1 043	2 730	1 331	2 693	245	1 831
015	Echem	2127	10,70	258	698	363	695	65	763
016	Embsen	2121	22,64	680	1 995	1 000	1 984	88	1 677
017	Handorf	2091	9,75	371	1 073	535	1 068	110	799
018	Hittbergen	2059	14,63	235	641	319	625	44	609
019	Hohnstorf (Elbe)	2059	10,20	750	1 908	947	1 890	187	1 462
020	Kirchgellersen	2121	19,99	530	1 507	736	1 488	75	929
021	Lüdersburg	2127	18,86	168	479	231	479	25	480
022	Lüneburg, Stadt	2120	70,31	28 789	59 543	27 974	57 734	847	64 168
023	Mechtersen	2121	14,41	200	555	281	554	39	478
024	Melbeck	2121	16,17	797	2 131	1 034	2 093	132	1 538
025	Nahrendorf	2121	44,03	457	1 168	578	1 160	27	1 346
026	Neetze	2121	26,84	671	1 828	890	1 794	68	1 570
027	Oldendorf (Luhe)	2124	32,69	299	795	413	783	24	800
028	Radbruch	2091	22,53	527	1 467	718	1 458	65	1 004
029	Rehlingen	2124	65,92	205	512	254	503	8	539
030	Reinstorf	2121	30,29	405	1 103	556	1 085	36	1 020
031	Reppenstedt	2121	14,78	1 934	4 846	2 352	4 792	328	2 406
032	Rullstorf	2127	22,82	425	1 193	574	1 178	52	839
033	Scharnebeck	2127	26,86	935	2 439	1 216	2 409	91	1 453
034	Soderstorf	2121	35,84	382	1 013	507	1 004	28	1 050
035	Sudergellersen	2121	18,46	389	1 034	509	1 017	56	795
036	Thomasburg	2121	26,67	371	984	485	978	37	839
037	Tosterglope	2121	19,53	201	501	245	497	26	536
038	Vastorf	2121	21,85	264	754	387	744	35	702
039	Vogelsen	2121	8,27	660	1 773	892	1 758	214	1 067
040	Wendisch Evern	2121	14,86	388	1 054	503	1 043	71	903
041	Westergellersen	2121	20,38	296	899	452	886	44	705
042	Wittorf	2123	11,99	284	913	436	903	76	838
zusammen ...			X	1 069,99	55 717	130 715	62 826	127 992	123 018

03 3 56 Landkreis Osterholz
Sitz: Osterholz-Scharmbeck, Stadt

AG: Osterholz-Scharmbeck; - LG: Verden (Aller); - DLG: Celle; - ArG: Verden (Aller); - SG, VG: Stade; - AA: Osterholz-Scharmbeck; - FA: Osterholz-Scharmbeck; - OFD: Hannover; - HZA: Oldenburg (Oldenburg); - IHK: Stade; - HK: Lüneburg und Stade; - OPD: Bremen; - KWEA: Stade; - StA: Hambergen f.d.Gem. 001,003,004,006,010, übr. Gem. bilden jeweils einen eigenen Standesamtsbezirk.

001	Axstedt	2861	10,70	386	1 061	541	1 041	99	1 237
002	Grasberg	2801	55,53	2 016	6 267	3 131	6 206	113	5 343
003	Hambergen	2864	30,28	1 671	4 695	2 322	4 636	155	3 978
004	Holste	2864	35,35	252	774	389	773	22	761

Gemeinden in systematischer Ordnung mit Postleitzahl, Fläche, Zahl der Haushalte, Bevölkerung, Deutschen und Bevölkerungsdichte

Schlüsselnummer	Gemeinde		Fläche km ²	Haushalte	Bevölkerung am					
	Name	Postleitzahl			25.5.1987				27.5.1970	
					insgesamt	und zwar		Einwohner je km ²		
						männlich	Deutsche			
Anzahl										
005	Lilienthal	2804	72,07	6 026	15 643	7 615	15 435	217	12 499	
006	Lübbestadt	2864	12,32	207	610	299	605	50	575	
007	Osterholz-Scharmbeck, Stadt	2860	146,89	9 546	24 146	11 752	23 567	164	20 979	
008	Ritterhude	2863	32,83	5 060	12 736	6 276	12 592	388	12 216	
009	Schwanewede	2822	132,16	6 115	16 754	8 518	16 527	127	14 921	
010	Vollersode	2864	46,36	901	2 826	1 441	2 804	61	2 467	
011	Worpswede	2862	76,12	3 293	8 684	4 329	8 541	114	7 215	
zusammen ...			X	650,61	35 473	94 196	46 613	92 727	145	82 191
03 3 57 Landkreis Rotenburg (Wümme) Sitz: Rotenburg (Wümme), Stadt										
AG: Bremervörde f.d.Gem. 002,003,004,008,011,012,014,016,027,035,036,038,040,042,043, Zeven f.d.Gem. 007,010,013,017,018,019,021, 026,029,030,032,034,044,047,048,050,052,053,055,056,057, Rotenburg (Wümme) f.übr.Gem.; - LG: Stade, Verden (Aller); - DLG: Celle; Arg, SG, VG: Stade; - AA: Bremervörde f.d.Gem. 002,003,004,008,011,012,014,016,027,035,040,043, Rotenburg (Wümme) f.d.Gem. 001, 005,006,009,015,020,022,023,024,025,028,031,033,037,039,041,045,046,049,051,054, Zeven f.übr.Gem.; - FA: Rotenburg (Wümme) f.d.Gem. 001,005,006,009,015,020,022,023,024,025,028,031,033,037,039,041,045,046,049,051,054, Zeven f.übr.Gem.; - OFD: Hannover; - HZA: Lüneburg; - IHK: Stade; - HK: Lüneburg und Stade; - DPD: Bremen; - KWEA: Stade; - StA: Bothel f.d.Gem. 006,009,024,025, 031,054, Lauenbrück f.d.Gem. 015,023,033,046,049, Oerel f.d.Gem. 002,004,012,027,035, Selsingen f.d.Gem. 003,011,014,036,038,040, 042,043, Sittensen f.d.Gem. 017,019,029,032,034,044,048,050,056, Sottrum f.d.Gem. 001,005,020,022,028,037,045, Tarmstedt f.d.Gem. 007,010,026,030,047,052,053,055, Zeven f.d.Gem. 013,018,021,057, übr. Gem. bilden jeweils einen eigenen Standesamtsbezirk.										
001	Ahausen	2724	34,40	490	1 424	708	1 416	41	1 180	
002	Alfstedt	2740	16,22	221	806	412	800	50	790	
003	Anderlingen	2743	35,67	232	883	455	876	25	1 010	
004	Basdahl	2740	32,33	391	1 345	660	1 328	42	1 295	
005	Bötersen	2724	19,85	261	820	408	812	41	772	
006	Bothel	2725	16,75	582	1 731	867	1 707	103	1 345	
007	Breddorf	2733	36,45	319	1 122	568	1 115	31	1 172	
008	Bremervörde, Stadt	2740	150,16	6 583	17 700	8 644	17 492	118	16 269	
009	Brockel	2725	25,11	353	1 039	526	1 025	41	1 044	
010	Bülstedt	2733	25,53	193	628	320	625	25	617	
011	Deinstedt	2743	20,20	171	653	343	641	32	681	
012	Ebersdorf	2740	28,83	302	1 015	520	1 003	35	1 045	
013	Elsdorf	2730	49,01	529	1 671	858	1 661	34	1 677	
014	Farven	2743	25,44	181	676	343	671	27	726	
015	Fintel	2721	36,08	818	2 139	1 052	2 110	59	1 544	
016	Gnarrenburg	2742	123,02	2 687	8 444	4 267	8 351	69	8 877	
017	Groß Meckelsen	2732	12,34	132	452	228	451	37	511	
018	Gyhum	2730	48,44	621	2 018	1 026	1 990	42	1 906	
019	Hamersen	2732	13,61	129	446	228	443	33	454	
020	Hassendorf	2724	11,67	310	868	436	863	74	744	
021	Heeslingen	2730	82,30	1 231	4 031	2 033	3 993	49	3 727	
022	Hellwege	2724	27,44	305	893	453	885	33	808	
023	Helvesiek	2727	21,78	189	587	286	580	27	576	
024	Hemsbünde	2725	22,32	376	1 058	526	1 032	47	922	
025	Hemslingen	2725	27,45	416	1 242	621	1 236	45	1 156	
026	Hepstedt	2733	29,95	254	824	425	819	28	764	
027	Hipstedt	2740	29,38	379	1 129	554	1 121	38	1 192	
028	Horstedt	2724	22,48	341	1 014	507	1 004	45	922	
029	Kalbe	2732	10,25	138	458	242	456	45	434	
030	Kirchtimke	2733	16,14	258	861	429	850	53	812	
031	Kirchwaldede	2725	36,90	345	1 082	558	1 080	29	1 089	
032	Klein Meckelsen	2732	14,59	222	759	380	755	52	664	
033	Lauenbrück	2727	21,88	613	1 656	808	1 624	76	1 555	
034	Lengenbostel	2732	5,08	122	428	220	428	84	409	
035	Oerel	2740	33,69	500	1 701	864	1 684	50	1 696	
036	Ostereistedt	2730	28,51	231	903	486	894	32	919	
037	Reepßum	2724	28,47	450	1 444	726	1 435	51	1 151	
038	Rhade	2730	24,44	314	1 012	526	999	41	1 017	
039	Rotenburg (Wümme), Stadt	2720	98,99	7 413	18 391	8 813	17 900	186	18 236	
040	Sandbostel	2743	31,41	210	749	390	734	24	744	
041	Scheeßel	2723	149,70	3 512	10 250	5 125	10 139	68	9 460	
042	Seedorf	2730	18,69	162	532	256	525	28	548	
043	Selsingen	2743	41,84	891	2 741	1 379	2 692	66	2 435	
044	Sittensen	2732	18,54	1 482	4 085	2 023	3 981	220	3 335	
045	Sottrum	2724	28,54	1 486	4 048	2 051	3 965	142	2 692	
046	Stemmen	2727	24,65	211	729	378	726	30	742	
047	Tarmstedt	2733	26,54	888	2 655	1 328	2 632	100	2 034	
048	Tiste	2732	23,85	213	717	370	685	30	662	
049	Vahlde	2721	17,52	172	555	283	546	32	541	
050	Vierden	2732	21,29	197	624	316	619	29	552	
051	Visselhövede, Stadt	2722	158,81	3 654	10 111	4 935	9 991	64	9 510	
052	Vorwerk	2733	21,65	240	784	401	781	36	733	
053	Westertimke	2733	12,05	173	649	404	645	54	496	
054	Westerwaldede	2725	20,11	207	666	335	659	33	637	
055	Wilstedt	2733	18,26	481	1 468	729	1 462	80	1 167	
056	Wohnste	2732	19,17	191	681	362	680	36	626	
057	Zeven, Stadt	2730	73,89	4 044	10 499	5 092	10 101	142	9 862	
zusammen ...			X	2 069,66	48 016	137 896	68 483	135 718	67	128 488

Schlüsselnummer	Gemeinde		Fläche km²	Haushalte	Bevölkerung am					
	Name	Postleitzahl			25.5.1987			27.5.1970		
					insgesamt	und zwar		Einwohner je km²		
						männlich	Deutsche		insgesamt	
				Anzahl						
03 3 58 Landkreis Soltau-Fallingb. Sitz: Fallingb. Stadt										
AG: Soltau f.d.Gem. 002,016,017,019,021,023, Walsrode f.Übr.Gem.; - LG: Lüneburg, Verden (Aller); - DLG: Celle; - ArG: Celle; SG: Lüneburg; - VG: Stade (Kammer in Lüneburg); - AA: Soltau f.d.Gem. 002,016,017,019,021,023, Walsrode f.Übr.Gem.; - FA: Soltau; - OFD: Hannover; - HZA: Lüneburg; - IHK: Lüneburg; - HK: Lüneburg und Stade; - OPD: Bremen f.d.Gem. 009,013,018, Hannover/ Braunschweig f.Übr.Gem.; - KWEA: Celle; - StA: Hodenhagen f.d.Gem. 001,005,011,012,014, Rethem (Aller) f.d.Gem. 003, 009,013,018, Schwarmstedt f.d.Gem. 005,007,010,015,020, Osterheide f.d. gemfr. Gebiet 501, Übr. Gem. bilden jeweils einen eigenen Standesamtsbezirk.										
001	Ahliden (Aller), Flecken	3031	25,83	504	1 231	603	1 207	48	1 364	
002	Bispingen	3045	128,09	1 872	5 104	2 496	5 030	40	5 745	
003	Böhme	3031	36,99	300	847	429	847	23	942	
004	Bomlitz	3036	64,37	2 823	7 205	3 534	7 051	112	7 709	
005	Buchholz (Aller)	3031	27,00	501	1 382	683	1 375	51	1 150	
006	Eickeloh	3031	13,16	258	717	351	716	54	746	
007	Essel	3031	34,04	264	694	346	686	20	716	
008	Fallingb. Stadt	3032	62,59	4 301	10 406	4 974	10 031	166	9 999	
009	Frankenfeld	2818	24,26	177	540	269	537	22	607	
010	Gilten	3031	33,37	362	1 060	534	1 052	32	1 243	
011	Grethem	3031	16,35	218	607	307	596	37	651	
012	Hademstorf	3031	9,22	281	773	376	761	84	610	
013	Häuslingen	2818	13,58	309	814	409	800	60	886	
014	Hodenhagen	3035	20,33	748	2 037	974	1 979	100	1 854	
015	Lindwedel	3031	16,56	530	1 362	672	1 348	82	1 143	
016	Munster, Stadt	3042	193,42	6 045	15 896	8 362	15 628	82	17 757	
017	Neuenkirchen	3044	96,69	1 781	5 037	2 479	4 979	52	4 507	
018	Rethem (Aller), Stadt	2818	33,76	904	2 444	1 206	2 312	72	2 693	
019	Schneverdingen, Stadt	3043	234,58	5 836	15 584	7 618	15 144	66	14 674	
020	Schwarzstedt	3033	29,93	1 758	4 345	2 093	4 263	145	4 267	
021	Soltau, Stadt	3040	203,21	8 024	19 227	9 181	18 612	95	20 017	
022	Walsrode, Stadt	3030	270,67	8 960	22 297	10 646	21 830	82	23 331	
023	Wietzendorf	3046	106,84	949	2 692	1 326	2 652	25	2 805	
501	Osterheide, gemfr. Bezirk	3032	178,53	340	885	444	836	5	1 467	
zusammen ...			X	1 873,37	48 045	123 187	60 312	120 272	66	126 883

03 3 59 Landkreis Stade										
Sitz: Stade, Stadt										
AG: Buxtehude f.d.Gem. 001,002,003,005,006,007,008,010,012,023,027,028,034,037, Stade f.Übr.Gem.; - LG: Stade; - OLG: Celle; ArG, SG, VG: Stade; - AA: Buxtehude f.d.Gem. 003,006,010,028,037, Stade f.Übr.Gem.; - FA: Stade; - OFD: Hannover; - HZA: Lüneburg; - IHK: Stade; - HK: Lüneburg und Stade; - OPD: Bremen f.d.Gem. 031, Hamburg f.Übr.Gem.; - KWEA: Stade; - StA: Apensen f.d.Gem. 003,006,037, Fredenbeck f.d.Gem. 011,017,031, Freiburg (Elbe) f.d.Gem. 004,018,030,035,040, Harsefeld f.d.Gem. 002, 005,008,023, Himmelpforten f.d.Gem. 014,015,019,022,025, Horneburg f.d.Gem. 001,007,012,027,034, Oldendorf f.d.Gem. 009,016,024,029, 036, Steinkirchen f.d.Gem. 020,021,026,032,033,039, Übr. Gem. bilden jeweils einen eigenen Standesamtsbezirk.										
001	Agathenburg	2160	11,32	324	898	438	889	79	847	
002	Ahlerstedt	2161	62,43	1 251	4 262	2 175	4 215	68	3 767	
003	Apensen	2154	20,74	781	2 313	1 192	2 293	112	1 636	
004	Balje	2161	86,39	455	1 201	576	1 188	14	1 446	
005	Bargstedt	2165	26,44	452	1 407	709	1 394	53	1 307	
006	Beckdorf	2151	21,90	600	1 831	934	1 814	84	1 196	
007	Bliedersdorf	2152	12,41	428	1 270	640	1 257	102	887	
008	Brest	2165	24,57	216	749	382	734	30	839	
009	Burweg	2167	16,23	289	914	460	913	56	820	
010	Buxtehude, Stadt	2150	76,48	13 318	31 004	15 014	30 046	405	27 597	
011	Deinste	2161	27,25	513	1 586	820	1 563	58	1 228	
012	Dollern	2166	11,96	645	1 672	870	1 647	140	955	
013	Drochtersen	2168	126,75	3 850	10 452	5 204	10 331	82	10 164	
014	Düdenbüttel	2167	10,18	245	735	377	725	72	504	
015	Engelschoff	2161	19,69	217	672	339	668	34	774	
016	Estorf	2161	29,41	415	1 280	615	1 263	44	1 297	
017	Fredenbeck	2161	48,58	1 367	4 028	2 032	3 982	83	2 287	
018	Freiburg (Elbe), Flecken	2163	35,66	880	2 195	1 050	2 149	62	2 304	
019	Großenworden	2161	12,35	162	478	244	478	39	516	
020	Grünendeich	2162	3,93	706	1 881	924	1 857	479	1 363	
021	Guderhandviertel	2162	8,93	322	1 026	508	991	115	900	
022	Hammah	2161	29,29	725	2 104	1 044	2 078	72	1 575	
023	Harsefeld, Flecken	2165	51,80	3 122	8 615	4 277	8 492	166	6 361	
024	Heinbockel	2164	22,71	271	864	444	861	38	870	
025	Himmelpforten	2167	18,29	1 362	3 807	1 840	3 752	208	2 597	
026	Hollern-Twielenfleth	2161	20,46	1 091	2 885	1 451	2 834	141	2 486	
027	Horneburg, Flecken	2152	17,14	1 933	4 901	2 390	4 800	286	3 522	
028	Jork	2155	62,28	3 737	10 205	5 182	9 674	164	7 437	
029	Kranenburg	2164	14,21	215	668	336	665	47	681	
030	Krummendeich	2161	39,05	237	601	316	598	15	774	
031	Kutenholz	2741	68,17	1 265	3 997	2 011	3 946	59	3 664	
032	Mittelnkirchen	2162	7,02	323	862	426	842	123	804	
033	Neuenkirchen	2152	8,04	234	658	334	637	82	592	
034	Nottensdorf	2152	7,14	340	948	474	944	133	720	
035	Oederquart	2161	37,11	466	1 315	676	1 307	35	1 502	
036	Oldendorf	2164	23,87	795	2 373	1 204	2 320	99	1 579	
037	Sauensiek	2151	31,37	547	1 694	859	1 650	54	1 204	
038	Stade, Stadt	2160	110,03	17 532	40 898	19 374	39 389	372	38 975	
039	Steinkirchen	2162	9,55	611	1 593	802	1 540	167	1 225	

Gemeinden in systematischer Ordnung mit Postleitzahl, Fläche, Zahl der Haushalte, Bevölkerung, Deutschen und Bevölkerungsdichte

Schlüsselnummer	Gemeinde		Fläche	Haushalte	Bevölkerung am				
					25.5.1987			27.5.1970	
	Name	Postleitzahl			insgesamt	und zwar		Einwohner je km²	insgesamt
						männlich	Deutsche		
			km²	Anzahl					
040	Wischhafen	2161	33,67	1 095	2 927	1 453	2 911	87	3 317
	zusammen ...	X	1 304,80	63 337	163 769	80 396	159 637	126	142 519

03 3 60 Landkreis Uelzen
Sitz: Uelzen, Stadt

AG: Uelzen; - LG: Lüneburg; - OLG: Celle; - ArG, SG: Lüneburg; - VG: Stade (Kammer in Lüneburg); - AA: Uelzen; - FA: Uelzen; - OFD: Hannover; - HZA: Uelzen; - IHK: Lüneburg; - HK: Lüneburg und Stade; - OPD: Hannover/ Braunschweig; - KWEA: Lüneburg; - StA: Bad Bevensen f.d.Gem. 001,002,003,008,011,012,017,026, Bodenteich f.d.Gem. 005,013,020, Ebstorf f.d.Gem. 006,010, 014,019,029, Rosche f.d.Gem. 015,016,018,022,024, Suderburg f.d.Gem. 007,009,023, Wrestedt f.d.Gem. 021,027,028, übr. Gem. bilden jeweils einen eigenen Standesamtsbezirk.

001	Altenmedingen	3119	48,12	516	1 442	722	1 430	30	1 609
002	Bad Bevensen, Stadt	3118	47,96	4 022	8 670	3 877	8 542	181	8 303
003	Barum	3119	22,25	294	749	370	738	34	904
004	Bienenbüttel	3116	98,85	1 953	5 146	2 546	5 080	52	5 048
005	Bodenteich, Flecken	3123	49,85	1 285	3 526	1 844	3 477	71	3 514
006	Ebstorf, Flecken	3112	27,26	1 727	4 352	2 051	4 301	160	4 292
007	Einke	3111	82,83	334	993	500	976	12	1 091
008	Emmendorf	3111	10,87	284	788	395	782	72	844
009	Gerdau	3111	37,97	604	1 656	828	1 637	44	1 632
010	Hanstedt	3111	55,03	318	928	457	927	17	1 210
011	Himbergen	3119	39,00	586	1 509	760	1 476	39	1 676
012	Jelmstorf	3119	13,68	351	845	419	835	62	824
013	Lüder	3121	55,30	418	1 232	625	1 228	22	1 367
014	Natendorf	3111	34,71	281	756	371	747	22	981
015	Oetzen	3111	30,76	459	1 272	652	1 263	41	1 380
016	Rätzlingen	3111	8,48	167	476	241	476	56	532
017	Romstedt	3119	18,94	277	715	354	705	38	828
018	Rosche	3115	71,80	726	2 152	1 072	2 143	30	2 260
019	Schwiebau	3111	31,26	298	811	399	809	26	1 007
020	Soltendieck	3111	34,00	386	1 085	523	1 078	32	1 188
021	Stadensen	3111	53,64	473	1 303	658	1 300	24	1 434
022	Stoetze	3111	38,43	265	788	402	731	21	828
023	Suderburg	3113	128,48	1 713	4 222	2 102	4 154	33	4 273
024	Suhlendorf	3117	61,02	861	2 386	1 195	2 370	39	2 645
025	Uelzen, Stadt	3110	135,63	15 693	35 010	16 113	34 384	258	37 181
026	Weste	3119	25,27	340	965	478	956	38	1 026
027	Wieren	3111	52,72	909	2 493	1 228	2 439	47	2 800
028	Wrestedt	3114	34,48	1 073	2 911	1 381	2 888	84	2 996
029	Wriedel	3111	104,40	995	2 606	1 266	2 588	25	2 915
	zusammen ...	X	1 452,99	37 610	91 777	43 829	90 460	63	96 688

03 3 61 Landkreis Verden
Sitz: Verden (Aller), Stadt

AG: Verden (Aller) f.d.Gem. 003,005,006,012, Achim f.übr.Gem.; - LG: Verden (Aller); - OLG: Celle; - ArG: Verden (Aller); SG, VG: Stade; - AA: Verden (Aller) f.d.Gem. 002,003,005,006,007,012, Achim f.übr.Gem.; - FA: Verden (Aller); - OFD: Hannover; HZA: Lüneburg; - IHK: Stade; - HK: Lüneburg und Stade; - OPD: Bremen; - KWEA: Stade; - StA: Thedinghausen f.d.Gem. 002, 004,007,010,011, übr. Gem. bilden jeweils einen eigenen Standesamtsbezirk.

001	Achim, Stadt	2807	68,00	11 099	28 114	13 708	27 111	413	22 027
002	Blender	2811	38,21	763	2 269	1 126	2 258	59	2 253
003	Dorverden	2817	83,46	3 062	8 566	4 262	8 323	103	8 559
004	Emtlinghausen	2819	21,10	435	1 320	650	1 314	63	1 300
005	Kirchlinteln	2816	174,10	2 932	8 601	4 337	8 527	49	7 900
006	Langwedel, Flecken	2815	76,11	3 771	10 733	5 280	10 628	141	8 762
007	Morsum	2819	29,07	696	2 155	1 089	2 147	74	1 935
008	Ottersberg, Flecken	2802	99,03	3 428	9 779	4 777	9 438	99	8 551
009	Oyten	2806	63,47	4 170	12 104	5 889	11 844	191	8 038
010	Riede	2819	26,87	734	2 171	1 088	2 141	81	1 831
011	Thedinghausen	2819	36,70	1 318	3 643	1 804	3 546	99	3 147
012	Verden (Aller), Stadt	2810	71,57	10 287	23 768	11 235	22 819	332	22 803
	zusammen ...	X	787,69	42 695	113 223	55 245	110 096	144	97 106
	Reg.-Bez. zusammen ...	X	15 347,57	565 266	1 446 797	705 308	1 413 492	94	1 335 868

03 4 Reg.-Bez. Weser-Ems
03 4 01 Kreisfreie Stadt Delmenhorst

AG: Delmenhorst; - LG, OLG: Oldenburg (Oldenburg); - ArG, SG, VG: Oldenburg (Oldenburg); - AA: Delmenhorst; - FA: Delmenhorst; - OFD: Hannover; - HZA: Oldenburg (Oldenburg); - IHK, HK: Oldenburg (Oldenburg); - OPD: Bremen; - KWEA: Oldenburg (Oldenburg); - StA: Delmenhorst.

000	Delmenhorst, Stadt	2870	62,35	31 098	72 072	35 026	68 069	1 156	65 719
-----	--------------------------	------	-------	--------	--------	--------	--------	-------	--------

Gemeinden in systematischer Ordnung mit Postleitzahl, Fläche, Zahl der Haushalte, Bevölkerung, Deutschen und Bevölkerungsdichte

Schlüsselnummer	Gemeinde		Fläche km²	Haushalte	Bevölkerung am				
					25.5.1987		27.5.1970		
	Name	Postleitzahl			insgesamt	und zwar		Einwohner je km²	insgesamt
						männlich	Deutsche		
			Anzahl						

03 4 02 Kreisfreie Stadt Emden

AG: Emden; - LG: Aurich; - OLG: Oldenburg (Oldenburg); - ArG: Emden; - SG: Aurich; - VG: Oldenburg (Oldenburg); - AA: Emden; - FA: Emden; - OFD: Hannover; - HZA: Emden; - IHK: Emden; - HK: Aurich; - OPD: Bremen; - KWEA: Aurich; StA: Emden.

000 Emden, Stadt 2970 | 112,38 21 594 50 144 24 150 48 581 446 52 637

03 4 03 Kreisfreie Stadt Oldenburg (Oldenburg)

AG, LG, OLG: Oldenburg (Oldenburg); - ArG, SG, VG: Oldenburg (Oldenburg); - AA: Oldenburg (Oldenburg); - FA: Oldenburg (Oldenburg); - OFD: Hannover; - HZA: Oldenburg (Oldenburg); - IHK, HK: Oldenburg (Oldenburg); - OPD: Bremen; - KWEA: Oldenburg (Oldenburg); - StA: Oldenburg (Oldenburg).

000 Oldenburg (Oldenburg), Stadt 2900 | 102,94 67 340 140 149 65 417 135 145 1 361 130 852

03 4 04 Kreisfreie Stadt Osnabrück

AG, LG: Osnabrück; - OLG: Oldenburg (Oldenburg); - ArG, SG: Osnabrück; - VG: Oldenburg (Oldenburg), (Kammer in Osnabrück); AA: Osnabrück; - FA: Osnabrück; - OFD: Hannover; - HZA: Osnabrück; - IHK, HK: Osnabrück; - OPD: Bremen; - KWEA: Osnabrück; - StA: Osnabrück.

000 Osnabrück, Stadt 4500 | 119,79 72 600 150 807 70 355 140 155 1 259 165 089

03 4 05 Kreisfreie Stadt Wilhelmshaven

AG: Wilhelmshaven; - LG, OLG: Oldenburg (Oldenburg); - ArG: Wilhelmshaven; - SG, VG: Oldenburg (Oldenburg); - AA: Wilhelmshaven; - FA: Wilhelmshaven; - OFD: Hannover; - HZA: Oldenburg (Oldenburg); - IHK, HK: Oldenburg (Oldenburg); - OPD: Bremen; - KWEA: Oldenburg (Oldenburg); - StA: Wilhelmshaven.

000 Wilhelmshaven, Stadt 2940 | 103,44 43 229 90 982 43 865 87 865 880 104 918

03 4 51 Landkreis Ammerland
Sitz: Westerstede, Stadt

AG: Westerstede; - LG, OLG: Oldenburg (Oldenburg); - ArG, SG, VG: Oldenburg (Oldenburg); - AA: Oldenburg (Oldenburg) f.d.Gem. 005, Bad Zwischenahn f.Übr.Gem.; - FA: Westerstede; - OFD: Hannover; - HZA: Oldenburg (Oldenburg); - IHK, HK: Oldenburg (Oldenburg); - OPD: Bremen; - KWEA: Oldenburg (Oldenburg); - StA: Gem. bilden jeweils einen eigenen Standesamtsbezirk.

001	Apen	2913	76,70	3 049	8 926	4 413	8 819	116	8 586
002	Bad Zwischenahn	2903	129,73	9 070	23 299	11 312	22 636	180	20 221
004	Edewecht	2905	113,45	4 907	14 398	7 182	14 161	127	12 195
005	Rastede	2902	123,01	6 841	18 212	8 848	17 954	148	16 559
007	Westerstede, Stadt	2910	179,20	6 588	18 202	8 861	17 906	102	16 537
008	Wiefelstede	2901	105,98	3 500	10 566	5 320	10 449	100	8 289
	zusammen ... X		728,07	34 055	93 603	45 936	91 925	129	82 387

03 4 52 Landkreis Aurich
Sitz: Aurich, Stadt

AG: Emden f.d.Gem. 011,014, Aurich f.d.Gem. 001,006,012,023,025, Norden f.Übr.Gem.; - LG: Aurich; - OLG: Oldenburg (Oldenburg); ArG: Emden; - SG: Aurich; - VG: Oldenburg (Oldenburg); - AA: Juist f.d.Gem. 013, Norderney f.d.Gem. 020, Emden f.d.Gem. 011, 014 u.f.d. gemfr. Gebiet 501, Aurich f.d.Gem. 001,006,012,023,025, Norden f.Übr.Gem.; - FA: Emden f.d.Gem. 011,014, Aurich f.d. Gem. 001,006,012,023,025 u.f.d. gemfr. Gebiet 501, Norden f.Übr.Gem.; - OFD: Hannover; - HZA: Emden; - IHK: Emden; - HK: Aurich; - OPD: Bremen; - KWEA: Aurich; - StA: Dornum f.d.Gem. 004,005,018, Hage f.d.Gem. 003,008,009,010,016, Marienhafte f.d. Gem. 015,017,021,022,024,026, Juist f.d.Gem. 013 u.f.d. gemfr. Gebiet 501, Übr. Gem. bilden jeweils einen eigenen Standesamtsbezirk.

001	Aurich, Stadt	2960	197,25	13 749	36 033	17 325	35 721	183	33 709
002	Baltrum	2985	6,50	194	501	229	492	77	701
003	Berumbur	2984	6,42	695	1 952	955	1 938	304	1 682
004	Dornum, Flecken	2988	24,84	770	2 042	992	2 038	82	1 991
005	Dornumersiel	2988	19,56	403	1 016	490	1 005	52	1 115
006	Großefehn	2962	127,22	3 753	11 288	5 647	11 240	89	11 170
007	Großheide	2987	69,32	2 586	7 687	3 877	7 665	111	7 389
008	Hage, Flecken	2984	16,63	1 858	4 960	2 363	4 934	296	3 345
009	Hagermarsch	2984	22,25	185	533	267	532	24	715
010	Halbmond	2984	6,55	266	749	369	747	114	840
011	Hinte	2971	48,09	2 536	7 349	3 666	7 277	153	6 502
012	Ihlow	2965	123,01	3 311	10 499	5 256	10 446	85	9 160
013	Juist	2983	16,33	730	1 501	679	1 482	92	2 089
014	Krummhörn	2974	152,80	4 242	12 477	6 191	12 315	82	11 939
015	Leezdorf	2986	8,45	531	1 613	784	1 607	191	1 596
016	Lütetsburg	2984	16,73	237	637	315	634	38	553
017	Marienhafte, Flecken	2986	4,06	644	1 666	804	1 641	410	1 567
018	Nesse, Flecken	2981	31,55	525	1 471	717	1 458	47	1 696
019	Norden, Stadt	2980	104,67	9 941	24 187	11 378	23 658	231	23 974
020	Norderney, Stadt	2982	26,29	2 715	6 200	2 703	6 060	236	6 828
021	Osteel	2986	19,83	713	2 100	1 064	2 092	106	2 099
022	Rechtsupweg	2981	5,12	598	1 810	885	1 810	354	1 698
023	Südbrookmerland	2963	96,82	4 953	15 281	7 657	15 202	158	14 050
024	Uppant-Schott	2986	24,79	987	2 917	1 458	2 852	118	2 646
025	Wiesmoor	2964	82,95	3 801	10 789	5 381	10 707	130	9 729
026	Wirdum	2971	14,94	330	1 022	519	1 015	68	997

Gemeinden in systematischer Ordnung mit Postleitzahl, Fläche, Zahl der Haushalte, Bevölkerung, Deutschen und Bevölkerungsdichte

Schlüsselnummer	Gemeinde		Fläche km²	Haushalte	Bevölkerung am				
	Name	Postleitzahl			25.5.1987				27.5.1970
					insgesamt	und zwar		Einwohner je km²	insgesamt
						männlich	Deutsche		
Anzahl									
501	Nordseeinsel Memmert, gemfr. Gebiet	2983	5,17	1	1	1	1	-	4
	zusammen ...	X	1 278,14	61 254	168 281	81 972	166 609	132	159 784
03 4 53 Landkreis Cloppenburg Sitz: Cloppenburg, Stadt									
AG: Cloppenburg; - LG, DLG: Oldenburg (Oldenburg); - ArG, SG, VG: Oldenburg (Oldenburg); - AA: Friesoythe f.d.Gem. 001,002, 007,013, Cloppenburg f.übr.Gem.; - FA: Cloppenburg; - OFD: Hannover; - HZA: Oldenburg (Oldenburg); - IHK, HK: Oldenburg (Oldenburg); - OPD: Bremen; - KWEA: Oldenburg (Oldenburg); - StA: Gem. bilden jeweils einen eigenen Standesamtsbezirk.									
001	Barßel	2914	84,34	3 007	9 537	4 761	9 450	113	8 116
002	Bosel	2909	100,01	1 496	5 586	2 810	5 509	56	4 749
003	Cappeln (Oldenburg)	4598	76,13	1 254	4 677	2 431	4 613	61	3 969
004	Cloppenburg, Stadt	4590	70,58	8 076	22 266	10 707	21 763	315	18 355
005	Emstek	4593	108,05	1 992	7 292	3 644	7 226	67	7 253
006	Essen (Oldenburg)	4572	97,97	1 874	6 455	3 193	6 401	66	6 328
007	Friesoythe, Stadt	2908	246,94	4 738	16 576	8 197	16 417	67	15 559
008	Garrel	4594	113,20	2 192	8 472	4 274	8 306	75	7 490
009	Lastrup	4595	85,14	1 508	5 470	2 691	5 441	64	5 402
010	Lindern (Oldenburg)	4592	65,76	999	3 924	1 968	3 898	60	3 891
011	Lönningen, Stadt	4573	143,01	3 246	10 889	5 425	10 765	76	10 646
012	Molbergen	4599	102,46	1 223	4 678	2 347	4 648	46	4 447
013	Saterland	2915	123,55	2 848	9 421	4 646	9 281	76	8 246
	zusammen ...	X	1 417,14	34 453	115 243	57 094	113 718	81	104 451
03 4 54 Landkreis Emsland Sitz: Meppen, Stadt									
AG: Lingen (Ems) f.d.Gem. 001,002,003,010,012,015,017,028,031,032,034,036,045,046,049,053,059, Meppen f.d.Gem. 005,009,014,016,018, 019,021,023,024,026,027,033,035,042,047,048,050,054,055,057,058, Papenburg f.übr.Gem.; - LG: Osnabrück; - DLG: Oldenburg (Oldenburg); - ArG: Lingen (Ems); - SG: Osnabrück; - VG: Oldenburg (Oldenburg), (Kammer in Osnabrück); - AA: Meppen f.d.Gem. 009, 014,018,019,021,025,035,054, Papenburg f.d.Gem. 004,007,008,020,030,037,038,041,044,051, Lingen (Ems) f.d.Gem. 001,002,003,010,012, 015,017,028,031,032,034,036,045,046,049,053,059, Sögel f.übr.Gem.; - FA: Lingen (Ems) f.d.Gem. 001,002,003,009,010,012,014,015, 017,018,019,021,026,028,031,032,034,035,036,045,046,049,053,054,059, Papenburg f.übr.Gem.; - OFD: Hannover; - HZA: Emden f.d. Gem. 004,005,006,007,008,011,013,016,020,022,023,024,025,027,029,030,033,037,038,039,040,041,042,043,044,047,048,050,051,052,055, 056,057,058,060, Nordhorn f.übr.Gem.; - IHK: Emden f.d.Gem. 041, Osnabrück f.übr.Gem.; - HK: Osnabrück; - OPD: Münster f.d. Gem. 010,034,045,046,049, Bremen f.übr.Gem.; - KWEA: Meppen; - StA: Dorpen f.d.Gem. 007,008,020,025,030,037,038,056,060, Esterwegen f.d.Gem. 004,006,011,022, Freren f.d.Gem. 001,003,012,036,053, Herzlake f.d.Gem. 009,021,026, Lathen f.d.Gem. 013,029,039,040, 043,052, Lengerich f.d.Gem. 002,015,017,028,031,059, Sögel f.d.Gem. 005,016,023,024,047,048,050,058, Spelle f.d.Gem. 034,046,049, Werlte f.d.Gem. 027,033,042,055,057, übr. Gem. bilden jeweils einen eigenen Standesamtsbezirk.									
001	Andervenne	4452	19,53	188	832	422	831	43	916
002	Bawinkel	4454	20,33	469	1 961	971	1 950	96	1 538
003	Beesten	4452	25,60	379	1 532	765	1 525	60	1 480
004	Bockhorst	2993	18,19	258	911	461	891	50	836
005	Börger	2991	55,14	601	2 132	1 063	2 122	39	1 903
006	Breddenberg	2993	8,92	140	565	296	555	63	438
007	Dersum	2991	28,57	317	1 315	677	1 305	46	1 311
008	Dorpen	2992	33,02	904	2 974	1 440	2 923	90	1 981
009	Dohren	4479	25,64	250	1 048	526	1 035	41	956
010	Emsbüren	4448	139,26	2 037	7 871	3 903	7 797	57	6 531
011	Esterwegen	2993	49,53	1 050	3 659	1 831	3 543	74	3 175
012	Freren, Stadt	4452	48,81	1 105	3 966	1 865	3 900	81	3 681
013	Fresenburg	4474	21,59	218	777	407	775	36	713
014	Geeste	4478	133,04	2 568	9 232	4 805	9 094	69	8 643
015	Gersten	4453	28,71	253	1 123	558	1 115	39	1 070
016	Groß Berßen	4471	20,77	132	634	326	631	31	694
017	Handrup	4453	14,58	170	813	406	813	56	1 032
018	Haren (Ems), Stadt	4472	208,52	5 210	18 422	9 265	17 888	88	16 075
019	Haselünne, Stadt	4473	159,19	3 066	10 809	5 397	10 666	68	10 140
020	Heede	2992	31,00	453	1 608	832	1 592	52	1 563
021	Herzlake	4479	49,78	860	3 166	1 621	3 070	64	2 584
022	Hilkenbrook	2993	11,10	133	584	307	584	53	588
023	Hüven	4471	15,26	112	472	236	471	31	478
024	Klein Berßen	4471	16,88	219	948	473	946	56	797
025	Kluse	2992	25,26	370	1 270	633	1 256	50	1 185
026	Länden	4471	79,79	968	3 737	1 898	3 720	47	3 493
027	Lahn	4476	21,24	160	710	382	706	33	719
028	Langen	4453	33,52	298	1 242	622	1 226	37	1 214
029	Lathen	4474	38,02	1 151	3 835	1 822	3 774	101	3 510
030	Lehe	2992	17,87	206	772	390	772	43	723
031	Lengerich	4453	31,68	599	2 312	1 125	2 290	73	2 078
032	Lingen (Ems), Stadt	4450	176,16	17 859	47 489	23 126	46 552	270	41 936
033	Lorup	2991	51,19	564	2 245	1 131	2 235	44	2 064
034	Lünne	4441	30,47	375	1 433	710	1 415	47	1 312
035	Meppen, Stadt	4470	188,49	10 432	29 797	14 478	29 252	158	25 688
036	Messingen	4452	25,42	227	1 056	520	1 054	42	1 029
037	Neubörger	2991	16,43	342	1 336	668	1 331	81	1 291
038	Neulehe	2991	13,62	136	586	301	583	43	503
039	Niederlangen	4471	29,37	255	1 020	495	1 016	35	1 007
040	Oberlangen	4471	22,01	187	777	394	765	35	781
041	Papenburg, Stadt	2990	118,40	9 910	29 143	14 095	28 427	246	26 165
042	Rastdorf	2991	26,33	203	819	415	818	31	953
043	Renkenberge	4474	18,98	131	565	293	564	30	506
044	Rhede (Ems)	2994	74,99	941	3 610	1 806	3 559	48	3 700

Schlüsselnummer	Gemeinde		Fläche	Haushalte	Bevölkerung am				
					25.5.1987			27.5.1970	
	Name	Postleitzahl			insgesamt	und zwar		Einwohner je km²	insgesamt
						männlich	Deutsche		
			km²	Anzahl					
045	Salzbergen	4442	53,30	1 794	6 291	3 093	6 215	118	5 651
046	Schapen	4441	26,62	422	1 818	920	1 817	68	1 786
047	Sögel	4475	55,16	1 395	4 234	2 064	4 146	77	3 624
048	Spahnharrenstätte	4475	36,07	330	1 204	589	1 202	33	1 041
049	Spelle	4441	33,81	1 349	5 117	2 563	5 022	151	3 201
050	Stavern	4471	50,97	250	1 023	514	1 020	20	972
051	Surwold	2991	54,82	881	3 392	1 802	3 337	62	3 042
052	Sustrum	4474	35,69	251	1 057	522	1 045	30	1 230
053	Thuine	4452	12,47	436	1 618	653	1 594	130	1 448
054	Twist	4477	105,64	2 211	8 141	4 146	7 674	77	7 640
055	Vrees	4476	37,57	284	1 065	519	1 065	28	1 052
056	Walchum	2999	26,49	263	1 128	571	1 120	43	1 118
057	Werlte	4476	63,76	1 744	6 013	2 980	5 950	94	5 285
058	Werpeloh	4475	35,35	223	905	468	905	26	755
059	Wettrup	4453	13,83	134	580	305	580	42	557
060	Wippingen	2992	16,52	158	700	354	700	42	619
zusammen ...			X	2 880,17	78 531	255 394	126 220	250 729	89 228 001

03 4 55 Landkreis Friesland
Sitz: Jever, Stadt

AG: Varel f.d.Gem. 025,026,027, Jever f.Übr.Gem.; - LG, DLG: Oldenburg (Oldenburg); - ArG: Wilhelmshaven; - SG, VG: Oldenburg (Oldenburg); - AA: Wilhelmshaven f.d.Gem. 014, Varel f.d.Gem. 025,026,027, Jever f.Übr.Gem.; - FA: Wilhelmshaven; - OFD: Hannover; - HZA: Oldenburg (Oldenburg); - IHK, HK: Oldenburg (Oldenburg); - OPD: Bremen; - KWEA: Oldenburg (Oldenburg); StA: Gem. bilden jeweils einen eigenen Standesamtsbezirk.

007	Jever, Stadt	2942	41,85	5 330	12 675	6 014	12 462	303	12 045
014	Sande	2945	44,87	3 517	8 870	4 222	8 708	198	9 214
015	Schortens	2948	68,91	7 375	19 446	9 687	19 069	282	17 657
020	Wangerland	2949	175,33	3 585	9 668	4 843	9 490	55	9 184
021	Wangerrooge, Nordseebad	2946	4,91	527	1 105	489	1 091	225	1 432
025	Bockhorn	2935	76,96	2 822	7 574	3 717	7 429	98	7 322
026	Varel, Stadt	2930	113,51	9 804	23 892	11 456	23 448	210	24 588
027	Zetel	2932	81,09	3 989	10 404	5 103	10 257	128	10 322
zusammen ...			X	607,43	36 949	93 634	45 531	91 954	154 91 764

03 4 56 Landkreis Grafschaft Bentheim
Sitz: Nordhorn, Stadt

AG: Nordhorn; - LG: Osnabrück; - DLG: Oldenburg (Oldenburg); - ArG: Lingen (Ems); - SG: Osnabrück; - VG: Oldenburg (Oldenburg), (Kammer in Osnabrück); - AA: Nordhorn; - FA: Bad Bentheim; - OFD: Hannover; - HZA: Nordhorn; - IHK, HK: Osnabrück; OPD: Münster f.d.Gem. 001,003,010,016,018,020,021,022, Bremen f.Übr.Gem.; - KWEA: Meppen; - StA: Emlichheim f.d.Gem. 002,009, 012,019, Neuenhaus f.d.Gem. 004,005,013,014,017, Schüttorf f.d.Gem. 003,010,016,018,020,021,022, Uelsen f.d.Gem. 006,007,008,011, 023,024,026, Übr. Gem. bilden jeweils einen eigenen Standesamtsbezirk.

001	Bad Bentheim, Stadt	4444	100,15	4 907	13 697	6 576	13 062	137	12 944
002	Emlichheim	4459	48,53	1 858	6 155	2 991	5 681	127	5 376
003	Engden	4443	44,28	97	419	217	409	9	488
004	Esche	4458	11,00	121	497	247	481	45	530
005	Georgsdorf	4458	19,25	306	1 110	583	1 068	58	940
006	Getelo	4459	20,22	133	588	317	498	29	580
007	Gölenkamp	4459	20,97	153	687	346	651	33	752
008	Halle	4459	21,15	171	701	354	653	33	763
009	Hoogstede	4459	49,77	643	2 641	1 351	2 542	53	2 594
010	Isterberg	4443	20,29	156	643	320	624	32	720
011	Itterbeck	4459	40,88	419	1 624	843	1 391	40	1 332
012	Laar	4459	50,90	512	2 108	1 073	1 817	41	2 195
013	Lage	4458	6,39	268	940	482	891	147	743
014	Neuenhaus, Stadt	4458	31,31	2 645	8 178	3 992	7 881	261	7 903
015	Nordhorn, Stadt	4460	149,64	18 511	48 368	23 152	45 364	323	48 899
016	Ohne	4443	9,00	131	500	247	497	56	535
017	Osterwald	4458	33,38	306	1 238	635	1 195	37	1 368
018	Quendorf	4443	14,08	126	555	289	548	39	629
019	Ringe	4459	35,31	519	1 834	923	1 758	52	1 987
020	Samern	4443	25,99	184	679	340	668	26	715
021	Schüttorf, Stadt	4443	11,23	3 230	9 550	4 630	8 870	850	9 184
022	Suddendorf	4443	8,20	220	739	384	718	90	754
023	Uelsen	4459	19,46	1 295	4 078	1 998	3 798	210	3 282
024	Wielen	4459	23,02	167	605	327	354	26	611
025	Wietmarschen	4455	118,89	1 992	7 719	3 912	7 626	65	6 230
026	Wilsum	4459	47,12	370	1 511	735	1 327	32	1 505
zusammen ...			X	980,41	39 440	117 364	57 264	110 372	120 113 559

03 4 57 Landkreis Leer
Sitz: Leer (Ostfriesland), Stadt

AG: Emden f.d.Gem. 002 u.f.d. gemfr. Gebiet 501, Leer (Ostfriesland) f.Übr.Gem.; - LG: Aurich; - DLG: Oldenburg (Oldenburg); ArG: Emden; - SG: Aurich; - VG: Oldenburg (Oldenburg); - AA: Borkum f.d.Gem. 002, Leer (Ostfriesland) f.Übr.Gem.; - FA: Emden f.d.Gem. 002, Leer (Ostfriesland) f.Übr.Gem.; - OFD: Hannover; - HZA: Emden; - IHK: Emden; - HK: Aurich; - OPD: Bremen; - KWEA: Aurich; - StA: Bunde f.d.Gem. 001,004,005,007,023, Filsum f.d.Gem. 006,008,016, Hesel f.d.Gem. 003,009,010,011, 015,019, Borkum f.d.Gem. 002, u.f.d. gemfr. Gebiet 501, Übr. Gem. bilden jeweils einen eigenen Standesamtsbezirk.

001	Boen	2955	8,79	146	452	221	444	51	451
-----	------------	------	------	-----	-----	-----	-----	----	-----

Gemeinden in systematischer Ordnung mit Postleitzahl, Fläche, Zahl der Haushalte, Bevölkerung, Deutschen und Bevölkerungsdichte

Schlüsselnummer	Gemeinde		Fläche km ²	Haushalte	Bevölkerung am				
	Name	Postleitzahl			25.5.1987			27.5.1970	
					insgesamt	und zwar		Einwohner je km ²	insgesamt
						männlich	Deutsche		
Anzahl									
002	Borkum, Stadt	2972	30,59	2 585	5 709	2 636	5 607	187	6 051
003	Brinkum	2951	5,51	197	610	297	608	111	665
004	Bunde, Flecken	2955	19,69	1 251	3 365	1 641	3 271	171	3 150
005	Bunderhee	2955	16,17	236	673	325	665	42	751
006	Detern	2951	42,87	722	2 067	1 028	2 033	48	2 042
007	Dollart	2955	53,40	532	1 468	697	1 449	27	1 790
008	Filsum	2951	23,74	560	1 816	930	1 811	76	1 804
009	Firrel	2951	8,26	199	696	352	683	84	642
010	Hesel	2951	44,03	1 073	3 271	1 577	3 238	74	2 736
011	Holtland	2951	14,66	669	2 117	1 004	2 103	144	1 802
012	Jemgum	2951	78,48	1 344	3 972	2 000	3 916	51	4 459
013	Leer (Ostfriesland), Stadt	2950	70,30	13 429	31 411	14 696	30 639	447	34 262
014	Moormerland	2956	122,30	6 603	18 912	9 372	18 690	155	16 545
015	Neukemperfehn	2951	6,26	442	1 269	618	1 266	203	1 178
016	Nortmoor	2951	15,71	475	1 419	725	1 408	90	1 379
017	Ostthauderfehn	2958	51,00	2 862	8 201	4 082	8 121	161	6 993
018	Rhauderfehn	2953	102,91	4 979	14 139	6 990	14 017	137	12 713
019	Schwerinsdorf	2951	5,57	208	744	377	743	134	789
020	Uplengen	2912	148,84	2 931	9 477	4 701	9 412	64	9 309
021	Weener, Stadt	2952	81,39	5 125	14 357	7 032	14 117	176	13 614
022	Westoverledingen	2957	111,91	5 585	16 456	8 154	16 265	147	14 817
023	Wymeer	2955	22,96	420	1 221	635	1 198	53	1 287
501	Insel Lütje Horn, gemfr. Gebiet	-	0,31	-	-	-	-	-	-
zusammen ...		X	1 085,65	52 573	143 822	70 101	141 704	132	139 229

03 4 58 Landkreis Oldenburg (Oldenburg)
Sitz: Wildeshausen, Stadt

AG: Oldenburg (Oldenburg) f.d.Gem. 003,007,009,010,013,014, Delmenhorst f.übr.Gem.; - LG, OLG: Oldenburg (Oldenburg); - ArG, SG, VG: Oldenburg (Oldenburg); - AA: Delmenhorst f.d.Gem. 003,005,014, Oldenburg (Oldenburg) f.d.Gem. 007,009,010,013, Syke f. übr. Gem.; - FA: Oldenburg (Oldenburg) f.d.Gem. 009,013, Vechta f.d.Gem. 003,007,014, Delmenhorst f.übr.Gem.; - OFD: Hannover; HZA: Osnabrück f.d.Gem. 001,002,004,006,008,011,012,015, Oldenburg (Oldenburg) f.übr.Gem.; - IHK: Hannover f.d.Gem. 001,002,004,006,008,011,012,015, Oldenburg (Oldenburg) f.übr.Gem.; - HK: Oldenburg (Oldenburg); - OPD: Bremen; - KWEA: Oldenburg (Oldenburg); - StA: Harpstedt f.d.Gem. 001,002,004,006,008,011,012,015, übr. Gem. bilden jeweils einen eigenen Standesamtsbezirk.

001	Beckeln	2833	33,42	241	806	392	804	24	855
002	Colnrade	2833	18,45	242	722	362	722	39	849
003	Dötlingen	2879	101,73	1 533	4 573	2 322	4 543	45	4 273
004	Dunsen	2833	10,85	388	1 043	533	1 034	96	1 113
005	Ganderkesee	2875	138,23	9 355	26 061	12 849	25 590	189	19 930
006	Groß Ippener	2833	28,06	291	979	494	972	35	883
007	Großenkneten	2907	176,17	3 712	10 737	5 406	10 504	61	10 827
008	Harpstedt, Flecken	2833	23,46	1 405	3 656	1 764	3 605	156	2 982
009	Hatten	2904	103,48	3 391	9 420	4 605	9 335	91	7 832
010	Hude (Oldenburg)	2872	124,60	4 421	12 008	5 992	11 755	96	10 850
011	Kirschseelte	2833	14,98	344	974	480	969	65	776
012	Prinzhöfte	2833	41,99	226	711	367	695	17	808
013	Wardenburg	2906	118,59	4 673	13 508	6 764	13 345	114	11 046
014	Wildeshausen, Stadt	2878	89,49	5 191	13 623	6 616	13 364	152	10 746
015	Winkelsett	2833	39,18	198	603	317	602	15	699
zusammen ...			X	1 062,68	35 611	99 424	49 263	97 839	94 84 469

03 4 59 Landkreis Osnabrück
Sitz: Osnabrück, Stadt

AG: Bad Iburg f.d.Gem. 004,005,006,015,019,020,022,034, Osnabrück f.d.Gem. 003,008,012,013,021,024,029,033, Bersenbrück f.übr.Gem.; LG: Osnabrück; - OLG: Oldenburg (Oldenburg); - ArG, SG: Osnabrück; - VG: Oldenburg (Oldenburg), (Kammer in Osnabrück); AA: Osnabrück f.d.Gem. 008,012,021,033, Melle f.d.Gem. 003,013,024,029, Bramsche f.d.Gem. 001,014,026,027,031,032, Georgsmarienhütte f.d.Gem. 004,005,006,015,019,020,022,034, Quakenbrück f.übr.Gem.; - FA: Osnabrück-Land f.d.Gem. 003,004,005,006,008,012,013,015,019,020,021,022,024,029,033,034, Quakenbrück f.übr.Gem.; - OFD: Hannover; - HZA: Osnabrück; - IHK, HK: Osnabrück; - OPD: Bremen; - KWEA: Osnabrück; - StA: Bersenbrück f.d.Gem. 001,002,010,016,018,023,031, Fürstenau f.d.Gem. 009,011,017, Neuenkirchen f.d.Gem. 026,027,032, Quakenbrück f.d.Gem. 007,025,028,030, übr. Gem. bilden jeweils einen eigenen Standesamtsbezirk.

001	Alfhausen	4552	39,33	674	2 464	1 211	2 460	63	2 524
002	Ankum	4554	66,32	1 588	5 064	2 486	4 987	76	4 503
003	Bad Essen	4515	103,21	4 575	12 121	5 786	11 360	117	11 529
004	Bad Iburg, Stadt	4505	36,44	3 587	9 777	4 567	9 520	268	6 964
005	Bad Laer	4518	46,86	1 895	6 150	3 001	5 994	131	5 288
006	Bad Rothenfelde	4502	18,18	2 656	5 875	2 625	5 640	323	5 404
007	Badbergen	4574	79,11	1 366	4 016	1 973	3 919	51	4 412
008	Beim	4513	46,65	3 873	10 698	5 184	10 485	229	8 559
009	Berge	4576	66,78	978	3 283	1 603	3 270	49	3 248
010	Bersenbrück, Stadt	4558	42,53	1 852	5 607	2 736	5 547	132	5 143
011	Bippen	4576	79,24	774	2 603	1 326	2 590	33	2 679
012	Bissendorf	4516	96,36	4 465	12 266	5 988	12 126	127	10 541
013	Bohmte	4508	110,73	3 335	9 978	4 909	9 554	90	9 338
014	Bramsche, Stadt	4550	183,32	9 119	24 147	11 570	23 636	132	23 921
015	Dissen am Teutoburger Wald, Stadt	4503	31,90	3 199	8 031	3 819	7 419	252	7 433
016	Eggermühlen	4554	27,41	310	1 294	643	1 291	47	1 123
017	Furstenau, Stadt	4557	78,58	2 678	7 995	3 876	7 885	102	7 782
018	Gehrde	4559	36,37	474	1 508	744	1 494	41	1 528
019	Georgsmarienhütte, Stadt	4504	55,43	11 233	30 833	14 902	29 811	556	28 705
020	Hagen am Teutoburger Wald	4506	34,49	3 971	11 926	5 935	11 796	346	11 058
021	Hasbergen	4507	21,68	3 554	9 255	4 505	9 106	427	7 174
022	Hilte am Teutoburger Wald	4517	52,60	3 029	8 618	4 228	8 499	164	8 275

Gemeinden in systematischer Ordnung mit Postleitzahl, Fläche, Zahl der Haushalte, Bevölkerung, Deutschen und Bevölkerungsdichte

Schlüsselnummer	Gemeinde		Fläche km ²	Haushalte	Bevölkerung am				
	Name	Postleitzahl			25.5.1987				27.5.1970
					insgesamt	und zwar		Einwohner je km ²	insgesamt
						männlich	Deutsche		
Anzahl									
023	Kettenkamp	4554	12,88	314	1 228	616	1 219	95	1 126
024	Melle, Stadt	4520	253,99	14 421	40 311	19 383	38 804	159	40 851
025	Menslage	4575	65,18	809	2 442	1 217	2 422	37	2 905
026	Merzen	4553	52,92	770	2 989	1 487	2 965	56	2 564
027	Neuenkirchen	4553	57,52	847	3 234	1 612	3 216	56	2 875
028	Nortrup	4577	27,08	777	2 389	1 138	2 345	88	2 145
029	Oster Cappeln	4514	100,18	2 540	7 763	3 787	7 671	77	7 154
030	Quakenbrück, Stadt	4570	17,95	4 146	10 028	4 653	9 429	559	9 647
031	Rieste	4555	30,60	590	2 121	1 052	2 091	69	1 998
032	Vollage	4553	42,22	374	1 584	781	1 579	38	1 648
033	Wallenhorst	4512	47,19	6 986	20 662	10 119	20 308	438	13 894
034	Glandorf	4519	60,08	1 520	5 411	2 677	5 287	90	5 077
	zusammen ...	X	2 121,30	103 279	293 671	142 139	285 725	138	269 015

03 4 60 Landkreis Vechta
Sitz: Vechta, Stadt

AG: Vechta; - LG, OLG: Oldenburg (Oldenburg); - ArG, SG, VG: Oldenburg (Oldenburg); - AA: Vechta; - FA: Vechta; - OFD: Hannover; - HZA: Osnabrück; - IHK, HK: Oldenburg (Oldenburg); - OPD: Bremen; - KWEA: Oldenburg (Oldenburg); - StA: Gem. bilden jeweils einen eigenen Standesamtsbezirk.

001	Bakum	2849	78,69	1 204	4 887	2 467	4 859	62	4 744
002	Damme, Stadt	2845	104,45	3 858	13 029	6 436	12 660	125	10 883
003	Dinklage	2843	72,65	2 766	9 214	4 510	9 091	127	8 137
004	Goldenstedt	2849	88,43	1 938	6 928	3 424	6 834	78	6 809
005	Holdorf	2841	54,88	1 396	5 001	2 550	4 953	91	4 584
006	Lohne (Oldenburg), Stadt	2842	90,73	5 773	19 308	9 511	18 554	213	15 741
007	Neuenkirchen (Oldenburg)	2846	90,85	1 808	6 193	2 983	6 040	58	5 508
008	Steinfeld (Oldenburg)	2841	59,79	1 808	6 537	3 228	6 397	109	6 341
009	Vechta, Stadt	2848	87,78	7 899	22 461	10 883	21 372	256	19 177
010	Visbek	2849	84,06	2 112	8 069	4 080	7 903	96	7 105
zusammen ...			X	812,37	30 562	101 627	50 072	98 663	125 89 029

03 4 61 Landkreis Wesermarsch
Sitz: Brake (Unterweser), Stadt

AG: Nordenham f.d.Gem. 003,007,009, Brake (Unterweser) f.übr.Gem.; - LG, OLG: Oldenburg (Oldenburg); - ArG, SG, VG: Oldenburg (Oldenburg); - AA: Nordenham f.d.Gem. 003,007,009, Brake (Unterweser) f.übr.Gem.; - FA: Delmenhorst f.d.Gem. 006, Nordenham f.übr. Gem.; - OFD: Hannover; - HZA: Oldenburg (Oldenburg); - IHK, HK: Oldenburg (Oldenburg); - OPD: Bremen; - KWEA: Oldenburg (Oldenburg); - StA: Gem. bilden jeweils einen eigenen Standesamtsbezirk.

001	Berne	2876	85,20	2 308	6 395	3 189	6 249	75	6 134
002	Brake (Unterweser), Stadt	2880	38,17	6 836	16 276	7 880	15 774	426	17 712
003	Butjadingen	2893	129,02	2 299	5 830	2 797	5 737	45	6 588
004	Elsfleth, Stadt	2887	114,75	3 291	8 217	4 112	7 915	72	9 327
005	Jade	2933	93,55	1 662	4 555	2 276	4 501	49	4 736
006	Lemwerder	2874	36,38	2 692	6 805	3 359	6 480	187	7 126
007	Nordenham, Stadt	2890	87,19	12 434	28 956	14 064	27 388	332	32 228
008	Ovelgonne	2882	123,83	1 767	4 964	2 481	4 904	40	5 114
009	Stadland	2883	113,39	2 788	7 351	3 672	7 217	65	7 113
zusammen ...			X	821,48	36 077	89 349	43 830	86 165	109 96 078

03 4 62 Landkreis Wittmund
Sitz: Wittmund, Stadt

AG: Wittmund; - LG: Aurich; - OLG: Oldenburg (Oldenburg); - ArG: Wilhelmshaven; - SG: Aurich; - VG: Oldenburg (Oldenburg); - AA: Wittmund; - FA: Wittmund; - OFD: Hannover; - HZA: Emden; - IHK: Emden; - HK: Aurich; - OPD: Bremen; - KWEA: Aurich; StA: Esens f.d.Gem. 002,003,006,008,010,015,017, Schweindorf f.d.Gem. 001,004,009,011,012,013,016,018, übr. Gem. bilden jeweils einen eigenen Standesamtsbezirk.

001	Blomberg	2941	12,80	441	1 308	662	1 307	102	1 287
002	Dunum	2943	26,83	408	1 256	626	1 256	47	1 410
003	Esens, Stadt	2943	21,59	2 486	6 204	2 909	6 077	287	5 817
004	Eversmeer	2989	11,56	266	796	394	789	69	762
005	Friedeburg	2947	163,55	3 274	9 593	4 762	9 488	59	8 938
006	Holtgast	2943	23,99	530	1 552	779	1 547	65	1 634
007	Langeoog	2941	19,67	924	2 091	944	2 036	106	2 535
008	Moorweg	2943	18,65	290	865	431	856	46	976
009	Nenndorf	2989	6,86	181	504	265	496	73	564
010	Neuharlingersiel	2943	24,39	387	1 061	528	1 055	44	1 303
011	Neuschoo	2941	14,47	385	1 151	568	1 151	80	1 138
012	Ochtersum	2941	10,82	324	975	499	966	90	982
013	Schweindorf	2989	5,44	167	524	257	521	96	474
014	Spiekeroog	2941	17,65	347	672	292	660	38	815
015	Stedesdorf	2943	27,96	500	1 429	713	1 419	51	1 456
016	Utharp	2989	6,37	189	556	251	554	87	550
017	Werdum	2943	18,46	222	644	329	644	35	721
018	Westerholt	2989	14,63	698	2 064	1 006	2 054	141	1 819

Gemeinden in systematischer Ordnung mit Postleitzahl, Fläche, Zahl der Haushalte, Bevölkerung, Deutschen und Bevölkerungsdichte

Schlüsselnummer	Gemeinde		Fläche	Haushalte	Bevölkerung am				
					25.5.1987			27.5.1970	
	Name	Postleitzahl			insgesamt	und zwar		Einwohner je km ²	insgesamt
						männlich	Deutsche		
019	Wittmund, Stadt	2944	210,15	6 946	19 115	9 352	18 895	91	19 027
	zusammen ...	X	655,84	18 965	52 360	25 568	51 771	80	52 208
	Reg.-Bez. zusammen ...	X	14 951,58	797 610	2 127 926	1 033 803	2 066 989	142	2 029 189
	Land insgesamt ...	X	47 439,20	2 958 147	7 162 103	3 454 943	6 896 940	151	7 081 549

04 Bremen
04 0 11 Kreisfreie Stadt Bremen

AG: Bremen, -Blumenthal; - LG, OLG: Bremen; - ArG, SG, VG: Bremen; - AA: Bremen, -Vegesack, Osterholz-Scharmbeck; - FA: Bremen-Mitte, -Nord, -Ost, -West; - OFD: Bremen; - HZA: Bremen-Freihafen, -Nord, -Ost; - IHK, HK: Bremen; - OPD: Bremen; KWEA: Bremen; - StA: Bremen-Mitte, -Nord.

000	Bremen, Stadt	2800	326,72	261 149	533 455	251 332	497 053	1 633	582 277
-----	---------------------	------	--------	---------	---------	---------	---------	-------	---------

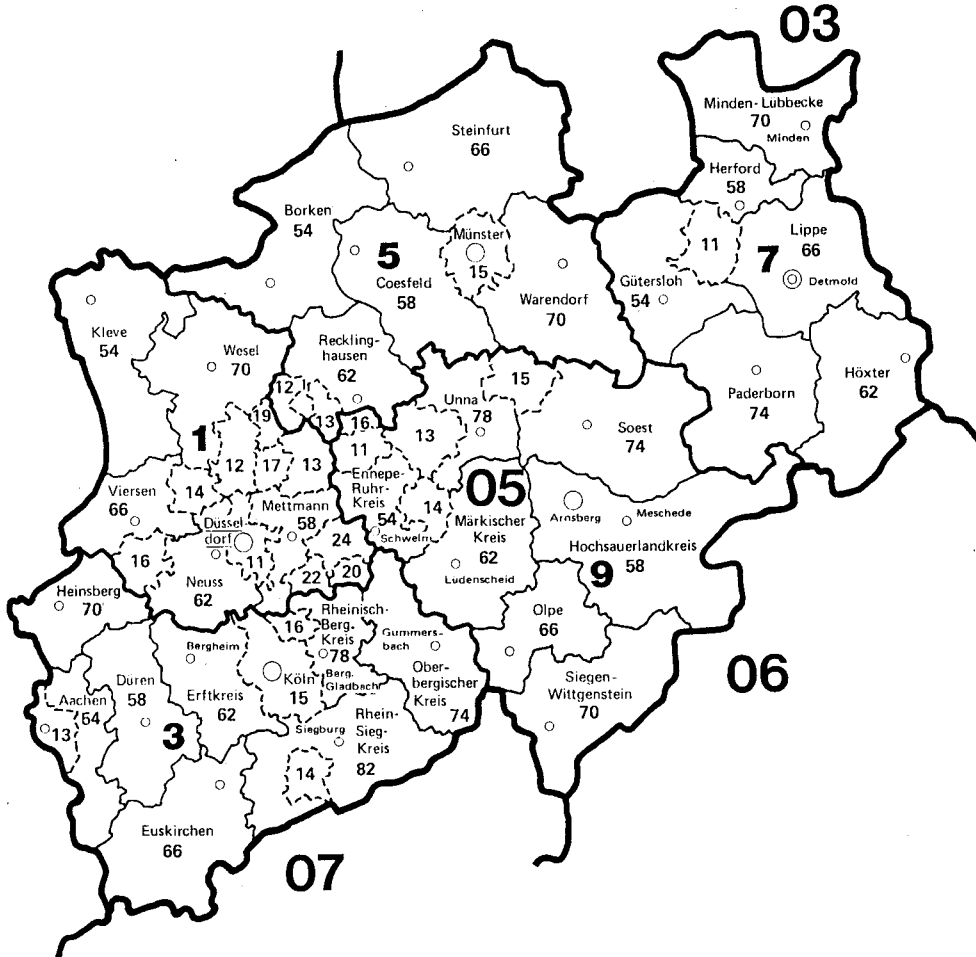
04 0 12 Kreisfreie Stadt Bremerhaven

AG: Bremerhaven; - LG, OLG: Bremen; - ArG: Bremerhaven; - SG, VG: Bremen; - AA: Bremerhaven; - FA: Bremerhaven; - OFD: Bremen; - HZA: Bremerhaven; - IHK: Bremerhaven; - HK: Bremen; - OPD: Bremen; - KWEA: Bremen; - StA: Bremerhaven.

000	Bremerhaven, Stadt	2850	77,51	61 168	126 629	60 835	117 915	1 634	140 455
	Land insgesamt ...	X	404,23	322 317	660 084	312 167	614 968	1 633	722 732

05 NORDRHEIN - WESTFALEN

Verwaltungsgrenzen nach dem Stand vom 25. 5. 1987



Schlüsselnummern und Namen der Regierungsbezirke
und Kreisfreien Städte
(In der Karte jeweils nur die Schlüsselnummer)

Regierungsbezirke

- | | |
|----------------------|------------------|
| 1 Düsseldorf | in 3 Köln |
| 3 Köln | 13 Aachen |
| 5 Münster | 14 Bonn |
| 7 Detmold | 15 Köln |
| 9 Arnsberg | 16 Leverkusen |
| Kreisfreie Städte | in 5 Münster |
| in 1 Düsseldorf | 12 Bottrop |
| 11 Düsseldorf | 13 Gelsenkirchen |
| 12 Duisburg | 15 Münster |
| 13 Essen | in 7 Detmold |
| 14 Krefeld | 11 Bielefeld |
| 16 Mönchengladbach | in 9 Arnsberg |
| 17 Mülheim a.d. Ruhr | 11 Bochum |
| 19 Oberhausen | 13 Dortmund |
| 20 Reimscheid | 14 Hagen |
| 22 Solingen | 15 Hamm |
| 24 Wuppertal | 16 Herne |

Schlüsselnummern Grenzen Verwaltungssitze¹⁾

Land:	05		<u>Düsseldorf</u>
Regierungsbezirk:	1		
Kreis:	54		
Kreisfreie Stadt:	11		

¹⁾ Verwaltungssitze der Kreise sind nur benannt, wenn sie nicht mit dem Namen des Kreises übereinstimmen.

Gemeinden in systematischer Ordnung mit Postleitzahl, Fläche, Zahl der Haushalte, Bevölkerung, Deutschen und Bevölkerungsdichte

Schlüsselnummer	Gemeinde		Fläche km ²	Haushalte	Bevölkerung am				
					25.5.1987		27.5.1970		
	Name	Postleitzahl			insgesamt	und zwar		Einwohner je km ²	insgesamt
						männlich	Deutsche		

05 Nordrhein-Westfalen
05 1 Reg.-Bez. Düsseldorf
05 1 11 Kreisfreie Stadt Düsseldorf

AG, LG, OLG: Düsseldorf; - ArG, SG, VG: Düsseldorf; - AA: Düsseldorf, -Benrath; - FA: Düsseldorf-Altstadt, -Mitte, -Nord, -Süd; - OFD, HZA: Düsseldorf; - IHK, HK: Düsseldorf; - OPD: Düsseldorf; - KWEA: Düsseldorf; - StA: Düsseldorf.

000 Düsseldorf, Stadt 4000 | 217,09 297 886 563 531 261 542 494 998 2 596 681 367

05 1 12 Kreisfreie Stadt Duisburg

AG: Duisburg, -Hamborn, -Ruhrort; - LG: Duisburg; - OLG: Düsseldorf; - ArG, SG: Duisburg; - VG: Düsseldorf; - AA: Duisburg, -Hamborn, -Rheinhausen; - FA: Duisburg-Süd, -West, -Hamborn; - OFD: Düsseldorf; - HZA: Duisburg; - IHK: Duisburg; - HK: Düsseldorf; - OPD: Düsseldorf; - KWEA: Duisburg; - StA: Duisburg-Mitte, -Hamborn, -Homburg, -Meiderich, -Rheinhausen, -Süd, -Walsum.

000 Duisburg, Stadt 4100 | 232,82 241 997 525 378 251 537 462 903 2 257 625 758

05 1 13 Kreisfreie Stadt Essen

AG: Essen, -Borbeck, -Steele; - LG: Essen; - OLG: Hamm; - ArG: Essen; - SG: Duisburg; - VG: Gelsenkirchen; - AA: Essen; - FA: Essen-Nord, -Süd, -Ost; - OFD: Düsseldorf; - HZA: Essen; - IHK: Essen; - HK: Düsseldorf; - OPD: Düsseldorf; - KWEA: Essen; - StA: Essen I, II, III, IV, V.

000 Essen, Stadt 4300 | 210,31 303 998 623 427 292 570 585 340 2 964 715 237

05 1 14 Kreisfreie Stadt Krefeld

AG, LG: Krefeld; - OLG: Düsseldorf; - ArG: Krefeld; - SG, VG: Düsseldorf; - AA: Krefeld; - FA: Krefeld; - OFD: Düsseldorf; - HZA: Krefeld; - IHK: Krefeld; - HK: Düsseldorf; - OPD: Düsseldorf; - KWEA: Krefeld; - StA: Krefeld-Mitte, -Bockum, -Fischeln, -Hüls, -Linn, -Oppum, -Traar, -Uerdingen.

000 Krefeld, Stadt 4150 | 137,51 105 079 232 261 110 154 208 795 1 689 235 653

05 1 16 Kreisfreie Stadt Mönchengladbach

AG: Mönchengladbach, -Rheydt; - LG: Mönchengladbach; - OLG: Düsseldorf; - ArG: Mönchengladbach; - SG, VG: Düsseldorf; - AA: Mönchengladbach; - FA: Mönchengladbach-Mitte, -Rheydt; - OFD: Düsseldorf; - HZA: Krefeld; - IHK: Krefeld; - HK: Düsseldorf; - OPD: Düsseldorf; - KWEA: Mönchengladbach; - StA: Mönchengladbach-Mitte, -Rheydt, -Rheindahlen, -Neuwerk, -Hardt, -Odenkirchen, -Giesenkirchen, -Wickrath.

000 Mönchengladbach, Stadt 4050 | 170,50 113 564 249 587 117 587 230 966 1 464 263 745

05 1 17 Kreisfreie Stadt Mülheim a. d. Ruhr

AG: Mülheim a. d. Ruhr; - LG: Duisburg; - OLG: Düsseldorf; - ArG: Oberhausen; - SG: Duisburg; - VG: Düsseldorf; - AA: Mülheim a. d. Ruhr; - FA: Mülheim a. d. Ruhr; - OFD: Düsseldorf; - HZA: Essen; - IHK: Essen; - HK: Düsseldorf; - OPD: Düsseldorf; - KWEA: Mettmann; - StA: Mülheim a. d. Ruhr.

000 Mülheim a.d. Ruhr, Stadt 4330 | 91,27 83 349 176 423 82 847 165 279 1 933 192 079

05 1 19 Kreisfreie Stadt Oberhausen

AG: Oberhausen; - LG: Duisburg; - OLG: Düsseldorf; - ArG: Oberhausen; - SG: Duisburg; - VG: Düsseldorf; - AA: Oberhausen; - FA: Oberhausen-Nord, -Süd; - OFD: Düsseldorf; - HZA: Essen; - IHK: Essen; - HK: Düsseldorf; - OPD: Düsseldorf; - KWEA: Wesel; - StA: Oberhausen.

000 Oberhausen, Stadt 4200 | 77,03 97 204 220 286 105 482 203 772 2 860 246 736

05 1 20 Kreisfreie Stadt Remscheid

AG: Remscheid; - LG: Wuppertal; - OLG: Düsseldorf; - ArG: Wuppertal; - SG, VG: Düsseldorf; - AA: Remscheid; - FA: Remscheid; - OFD: Düsseldorf; - HZA: Wuppertal; - IHK: Wuppertal; - HK: Düsseldorf; - OPD: Düsseldorf; - KWEA: Solingen; - StA: Remscheid I, II, III.

000 Remscheid, Stadt 5630 | 74,60 54 190 120 132 57 195 104 454 1 610 138 326

05 1 22 Kreisfreie Stadt Solingen

AG: Solingen; - LG: Wuppertal; - OLG: Düsseldorf; - ArG: Solingen; - SG, VG: Düsseldorf; - AA: Solingen; - FA: Solingen-Ost, -West; - OFD: Düsseldorf; - HZA: Wuppertal; - IHK: Wuppertal; - HK: Düsseldorf; - OPD: Düsseldorf; - KWEA: Solingen; - StA: Solingen.

000 Solingen, Stadt 5650 | 89,45 72 510 159 103 74 995 141 061 1 779 178 670

Gemeinden in systematischer Ordnung mit Postleitzahl, Fläche, Zahl der Haushalte, Bevölkerung, Deutschen und Bevölkerungsdichte

Schlüsselnummer	Gemeinde		Fläche km ²	Haushalte	Bevölkerung am				
					25.5.1987			27.5.1970	
	Name	Postleitzahl			insgesamt	und zwar		Einwohner je km ²	insgesamt
						männlich	Deutsche		
				Anzahl					

05 1 24 Kreisfreie Stadt Wuppertal

AG: LG: Wuppertal; - OLG: Düsseldorf; - ArG: Wuppertal; - SG, VG: Düsseldorf; - AA: Wuppertal; - FA: Wuppertal-Barmen, -Elberfeld; - OFD: Düsseldorf; - HZA: Wuppertal; - IHK: Wuppertal; - HK: Düsseldorf; - OPD: Düsseldorf; - KWEA: Wuppertal; - StA: Wuppertal.

000 Wuppertal, Stadt 5600 | 168,36 177 988 365 662 170 753 330 494 2 172 424 551

05 1 54 Kreis Kleve
Sitz: Kleve, Stadt

AG: Emmerich f.d.Gem. 008,044, Kleve f.d.Gem. 004,016,024,036,040,056, Geldern f.übr.Gem.; - LG: Kleve; - OLG: Düsseldorf; ArG: Wesel; - SG: Duisburg; - VG: Düsseldorf; - AA: Moers f.d.Gem. 048, Emmerich f.d.Gem. 008,044, Goch f.d.Gem. 016,032,056, 054, Kleve f.d.Gem. 004,024,036,040, Geldern f.übr.Gem.; - FA: Kleve f.d.Gem. 004,008,016,024,036,040,044,056, Geldern f.übr.Gem.; OFD: Düsseldorf; - HZA: Krefeld f.d.Gem. 048, Emmerich f.d.Gem. 008,044, Geldern f.d.Gem. 012,020,028,052,060, Kleve f.übr.Gem.; IHK: Duisburg; - HK: Düsseldorf; - OPD: Düsseldorf; - KWEA: Krefeld; - StA: Gem. bilden jeweils einen eigenen Standesamtsbezirk.

004	Bedburg-Hau	4194	63,96	3 793	12 323	6 262	11 737	193	13 064
008	Emmerich, Stadt	4240	80,05	11 377	27 924	13 362	24 994	349	27 791
012	Geldern, Stadt	4170	96,86	10 445	28 147	13 721	27 082	291	22 513
016	Goch, Stadt	4180	115,32	10 677	29 282	14 456	27 215	254	27 534
020	Issum	4174	54,50	3 712	10 680	5 239	10 430	196	8 730
024	Kalkar, Stadt	4192	87,84	3 597	10 581	5 108	10 003	120	9 650
028	Kerken	4173	57,99	3 819	10 846	5 235	10 543	187	9 828
032	Kevelaer, Stadt	4178	100,51	8 040	22 428	10 827	21 482	223	20 459
036	Kleve, Stadt	4190	95,16	18 189	44 106	20 906	41 162	463	43 447
040	Kranenburg	4193	76,95	2 693	7 745	3 862	7 133	101	7 789
044	Rees, Stadt	4242	109,57	6 254	18 075	8 807	17 256	165	16 139
048	Rheurdt	4137	30,01	1 989	5 432	2 715	5 305	181	5 031
052	Straelen, Stadt	4172	73,69	4 105	12 265	6 098	11 708	166	10 680
056	Uedem	4182	60,94	2 197	6 628	3 234	6 337	109	6 448
060	Wachtendonk	4175	47,90	2 133	6 225	3 065	6 019	130	5 833
064	Weeze	4179	79,46	2 879	8 345	4 134	7 731	105	9 024
zusammen ...			X	1 230,71	95 899	261 032	127 031	246 137	212 243 960

05 1 58 Kreis Mettmann
Sitz: Mettmann, Stadt

AG: Ratingen f.d.Gem. 028, Velbert f.d.Gem. 012,032, Langenfeld (Rheinland) f.d.Gem. 016,020,026, Mettmann f.übr.Gem.; - LG: Wuppertal, Düsseldorf; - OLG: Düsseldorf; - ArG: Wuppertal f.d.Gem. 012,032,036, Düsseldorf f.übr.Gem.; - SG, VG: Düsseldorf; AA: Ratingen f.d.Gem. 028, Hilden f.d.Gem. 008,016, Langenfeld (Rheinland) f.d.Gem. 020,026, Mettmann f.d.Gem. 004,024, Velbert f.übr. Gem.; - FA: Düsseldorf-Mettmann in Düsseldorf f.d.Gem. 004,024,028, Velbert f.d.Gem. 012,032,036, Düsseldorf-Hilden in Düsseldorf f.übr.Gem.; - OFD: Düsseldorf; - HZA: Wuppertal f.d.Gem. 008,012,024,032,036, Düsseldorf f.übr.Gem.; - IHK, HK: Düsseldorf; - OPD: Düsseldorf; - KWEA: Mettmann; - StA: Gem. bilden jeweils einen eigenen Standesamtsbezirk.

004	Erkrath, Stadt	4006	26,86	18 996	44 958	21 649	41 576	1 674	27 581
008	Haan, Stadt	5657	24,22	12 228	28 489	13 550	26 525	1 176	25 501
012	Heiligenhaus, Stadt	5628	27,47	12 349	28 851	14 008	25 555	1 050	28 867
016	Hilden, Stadt	4010	25,96	23 905	53 262	25 255	48 485	2 052	48 852
020	Langenfeld (Rheinland), Stadt	4018	41,07	20 720	50 297	24 516	46 667	1 225	42 073
024	Mettmann, Stadt	4020	42,53	15 385	37 220	18 004	34 068	875	35 816
026	Monheim, Stadt	4019	23,13	16 005	39 985	19 637	36 184	1 729	30 416
028	Ratingen, Stadt	4030	88,72	38 456	88 631	42 637	81 628	999	66 891
032	Velbert, Stadt	5620	74,92	38 315	87 366	41 756	78 951	1 166	94 383
036	Wülfrath, Stadt	5603	32,23	8 532	20 690	9 953	18 882	642	18 547
zusammen ...			X	407,11	204 891	479 749	230 965	438 521	1 178 418 927

05 1 62 Kreis Neuss
Sitz: Neuss, Stadt

AG: Grevenbroich f.d.Gem. 008,012,028, Neuss f.übr.Gem.; - LG: Düsseldorf, Mönchengladbach; - OLG: Düsseldorf; - ArG: Mönchengladbach; - SG, VG: Düsseldorf; - AA: Mönchengladbach f.d.Gem. 020, Dormagen f.d.Gem. 004, Grevenbroich f.d.Gem. 008,012,028, Neuss f.übr.Gem.; - FA: Neuss I f.d.Gem. 024, Grevenbroich f.d.Gem. 008,012,028, Neuss II f.übr.Gem.; - OFD: Düsseldorf; HZA: Krefeld; - IHK: Krefeld; - HK: Düsseldorf; - OPD: Düsseldorf; - KWEA: Mönchengladbach; - StA: Gem. bilden jeweils einen eigenen Standesamtsbezirk.

004	Dormagen, Stadt	4047	85,61	21 166	54 790	27 235	50 626	640	49 212
008	Grevenbroich, Stadt	4048	102,54	22 660	58 611	29 009	53 006	572	54 352
012	Jüchen	4053	71,97	7 800	20 509	10 131	19 696	285	19 451
016	Kaarst, Stadt	4044	37,44	15 908	39 208	19 143	37 254	1 047	23 471
020	Korschenbroich, Stadt	4052	54,77	10 595	27 094	13 264	26 218	495	21 854
022	Meerbusch, Stadt	4005	64,46	21 653	50 240	24 030	46 309	779	45 857
024	Neuss, Stadt	4040	99,52	61 364	142 178	68 715	126 062	1 429	135 272
028	Rommerskirchen	4049	60,23	4 031	11 134	5 584	10 615	185	10 455
zusammen ...			X	576,54	165 177	403 764	197 111	369 786	700 359 924

Schlüsselnummer	Gemeinde		Fläche	Haushalte	Bevölkerung am				
					25.5.1987		27.5.1970		
	Name	Postleitzahl			insgesamt	und zwar		Einwohner je km²	insgesamt
						männlich	Deutsche		

05 1 66 Kreis Viersen
Sitz: Viersen, Stadt

AG: Krefeld f.d.Gem. 036, Nettetal f.d.Gem. 004,016, Kempen f.d.Gem. 008,012,028, Viersen f.übr.Gem.; - LG: Krefeld, Mönchengladbach; - OLG: Düsseldorf; - ArG: Krefeld; - SG, VG: Düsseldorf; - AA: Krefeld f.d.Gem. 036, Nettetal-Lobberich f.d.Gem. 004, 016, Kempen f.d.Gem. 008,012,028, Viersen f.übr.Gem.; - FA: Kempen f.d.Gem. 008,012,016,028, Viersen f.übr.Gem.; - OFD: Düsseldorf; - HZA: Geldern f.d.Gem. 004,008,016,020,024, Krefeld f.übr.Gem.; - IHK: Krefeld; - HK: Düsseldorf; - OPD: Düsseldorf; KWEA: Krefeld; - StA: Gem. bilden jeweils einen eigenen Standesamtsbezirk.

004	Brüggen	4057	61,12	4 818	13 113	6 405	12 128	215	11 637
008	Greifrath	4155	30,95	5 042	13 848	6 573	13 303	447	13 356
012	Kempen, Stadt	4152	68,55	12 299	31 789	15 434	30 170	464	27 595
016	Nettetal, Stadt	4054	83,64	14 503	37 740	18 238	34 799	451	36 481
020	Niederkrüchten	4055	67,07	4 010	10 736	5 247	10 118	160	8 946
024	Schwalmtal	4056	48,12	5 486	14 551	7 014	13 738	302	14 111
028	Tönisvorst, Stadt	4154	44,26	9 269	23 172	11 129	22 286	524	19 474
032	Viersen, Stadt	4060	90,99	32 367	76 445	36 099	71 481	840	85 326
036	Willich, Stadt	4156	67,80	16 320	40 303	19 383	38 182	594	37 565
zusammen ...			X	562,50	104 114	261 697	125 522	246 205	465 254 491

05 1 70 Kreis Wesel
Sitz: Wesel, Stadt

AG: Dinslaken f.d.Gem. 008,044, Moers f.d.Gem. 024,028, Wesel f.d.Gem. 012,016,036,048, Reinberg f.übr.Gem.; - LG: Duisburg, Kleve; OLG: Düsseldorf; - ArG: Wesel; - SG: Duisburg; - VG: Düsseldorf; - AA: Moers f.d.Gem. 024,028, Dinslaken f.d.Gem. 008,016, 044, Kamp-Lintfort f.d.Gem. 004,020,032, Wesel f.übr.Gem.; - FA: Dinslaken f.d.Gem. 008,016,044, Wesel f.d.Gem. 012,036,048, Moers f.übr.Gem.; - OFD: Düsseldorf; - HZA: Kleve f.d.Gem. 040,052, Duisburg f.d.Gem. 008,012,016,036,044,048, Krefeld f.übr.Gem.; - IHK: Duisburg; - HK: Düsseldorf; - OPD: Düsseldorf; - KWEA: Wesel; - StA: Gem. bilden jeweils einen eigenen Standesamtsbezirk.

004	Alpen	4234	59,54	3 670	10 553	5 133	10 293	177	9 348
008	Dinslaken, Stadt	4220	47,68	25 306	62 458	30 411	57 141	1 310	55 818
012	Haminkeln	4235	164,29	7 317	23 285	11 598	22 694	142	16 307
016	Hünxe	4224	106,80	4 435	12 638	6 180	12 347	118	9 067
020	Kamp-Lintfort, Stadt	4132	63,12	15 383	37 433	18 182	33 581	593	38 503
024	Moers, Stadt	4130	67,67	42 515	100 872	48 874	92 232	1 491	100 525
028	Neukirchen-Vluyn, Stadt	4133	43,46	10 085	25 386	12 305	23 258	584	23 427
032	Rheinberg, Stadt	4134	75,15	9 792	26 158	12 624	24 997	348	23 490
036	Schermbeck	4235	110,69	4 070	12 185	6 138	11 922	110	8 765
040	Sonsbeck	4176	55,28	2 113	6 775	3 190	6 546	123	5 940
044	Voerde (Niederrhein), Stadt	4223	53,48	13 018	34 870	17 155	32 942	652	26 200
048	Wesel, Stadt	4230	122,58	23 399	57 507	27 608	54 023	469	54 602
052	Xanten, Stadt	4232	72,37	5 852	15 974	7 675	15 524	221	14 947
zusammen ...			X	1 042,11	166 955	426 094	207 073	397 500	409 386 940
Reg.-Bez. zusammen ...			X	5 287,91	2 284 801	5 068 126	2 412 364	4 626 211	958 5 366 364

05 3 Reg.-Bez. Köln
05 3 13 Kreisfreie Stadt Aachen

AG, LG: Aachen; - OLG: Köln; - ArG, SG, VG: Aachen; - AA: Aachen; - FA: Aachen-Stadt; - OFD: Köln; - HZA: Aachen-Nord; IHK, HK: Aachen; - OPD: Köln; - KWEA: Aachen; - StA: Aachen-Stadt, -Brand, -Eilendorf, -Haaren, -Kornelimünster und Weilmünster, -Laursberg, -Richterich.

000	Aachen, Stadt	5100	160,77	121 287	229 740	111 415	205 427	1 429	230 449
-----	---------------	------	--------	---------	---------	---------	---------	-------	---------

05 3 14 Kreisfreie Stadt Bonn

AG, LG: Bonn; - OLG: Köln; - ArG: Bonn; - SG, VG: Köln; - AA: Bonn; - FA: Bonn-Außenstadt, -Innenstadt; - OFD: Köln; HZA: Köln-Deutz; - IHK: Bonn; - HK: Köln; - OPD: Köln; - KWEA: Bonn; - StA: Bonn I, II, III, IV.

000	Bonn, Stadt	5300	141,32	143 403	276 653	128 626	248 619	1 958	274 518
-----	-------------	------	--------	---------	---------	---------	---------	-------	---------

05 3 15 Kreisfreie Stadt Köln

AG, LG, OLG: Köln; - ArG, SG, VG: Köln; - AA: Köln, -Mülheim, -Porz; - FA: Köln-Altstadt, -Mitte, -Nord, -Ost, -Süd, -West; OFD: Köln; - HZA: Köln-Rheinau; - IHK, HK: Köln; - OPD: Köln; - KWEA: Köln; - StA: Köln.

000	Köln, Stadt	5000	405,12	467 118	928 309	441 604	796 572	2 291	994 705
-----	-------------	------	--------	---------	---------	---------	---------	-------	---------

05 3 16 Kreisfreie Stadt Leverkusen

AG: Leverkusen; - LG, OLG: Köln; - ArG: Solingen; - SG: Düsseldorf; - VG: Köln; - AA: Leverkusen; - FA: Leverkusen; OFD: Köln; - HZA: Köln-Deutz; - IHK, HK: Köln; - OPD: Köln; - KWEA: Bergisch-Gladbach; - StA: Leverkusen.

000	Leverkusen, Stadt	5090	78,85	69 064	154 692	74 824	140 554	1 962	163 277
-----	-------------------	------	-------	--------	---------	--------	---------	-------	---------

Gemeinden in systematischer Ordnung mit Postleitzahl, Fläche, Zahl der Haushalte, Bevölkerung, Deutschen und Bevölkerungsdichte

Schlüsselnummer	Gemeinde Name	Postleitzahl	Fläche km²	Haushalte	Bevölkerung am				
					25.5.1987				27.5.1970
					insgesamt	und zwar		Einwohner je km²	insgesamt
						männlich	Deutsche		
Anzahl									
05 3 54 Kreis Aachen Sitz: Aachen, Stadt									
AG: Eschweiler f.d.Gem. 012,032, Monschau f.d.Gem. 020,028, Aachen f.übr.Gem.; - LG: Aachen; - OLG: Köln; - ArG, SG, VG: Aachen; - AA: Eschweiler f.d.Gem. 012, Stolberg (Rhld.) f.d.Gem. 032, Monschau f.d.Gem. 020,024,028, Alsdorf f.übr.Gem.; - FA: Aachen-Rothe Erde; - OFD: Köln; - HZA: Aachen-Süd f.d.Gem. 012,020,024,028,032, Aachen-Nord f.übr.Gem.; - IHK, HK: Aachen; OPD: Köln; - KWEA: Aachen; - StA: Gem. bilden jeweils einen eigenen Standesamtsbezirk.									
004	Alsdorf, Stadt	5110	31,56	18 582	46 454	22 866	41 964	1 472	48 145
008	Baesweiler, Stadt	5112	27,82	8 645	23 673	11 650	20 553	851	24 223
012	Eschweiler, Stadt	5180	76,01	22 133	53 058	25 571	50 283	698	53 884
016	Herzogenrath, Stadt	5120	33,30	17 978	43 094	20 897	40 127	1 294	40 992
020	Monschau, Stadt	5108	94,66	4 141	11 363	5 552	11 031	120	10 973
024	Roetgen	5106	39,08	2 504	6 567	3 243	6 338	168	4 799
028	Simmerath	5107	111,45	4 550	12 511	6 233	12 226	112	10 872
032	Stolberg (Rhld.), Stadt	5190	98,32	23 288	55 747	26 937	51 329	567	55 919
036	Wurselen, Stadt	5102	38,00	14 535	33 499	15 919	31 303	882	33 451
zusammen ...			X	550,20	116 356	285 966	138 868	265 154	283 258
05 3 58 Kreis Düren Sitz: Düren, Stadt									
AG: Jülich f.d.Gem. 004,020,024,036,048,056, Düren f.übr.Gem.; - LG: Aachen; - OLG: Köln; - ArG, SG, VG: Aachen; - AA: Jülich f.d.Gem. 004,024,036,056, Düren f.übr.Gem.; - FA: Jülich f.d.Gem. 004,020,024,036,056, Düren f.übr.Gem.; - OFD: Köln; - HZA: Aachen-Süd f.d.Gem. 008,012,016,028,032,040,044,052,060, Aachen-Nord f.übr.Gem.; - IHK, HK: Aachen; - OPD: Köln; - KWEA: Jülich; - StA: Gem. bilden jeweils einen eigenen Standesamtsbezirk.									
004	Aldenhoven	5173	44,26	4 478	12 074	6 065	10 888	273	13 560
008	Düren, Stadt	5180	85,04	34 955	82 857	39 389	76 348	974	87 847
012	Heimbach, Stadt	5169	64,90	1 534	4 156	2 032	4 085	64	4 145
016	Hürtgenwald	5165	88,03	2 629	7 468	3 693	7 327	85	5 474
020	Inden	5176	35,92	2 816	7 561	3 735	7 275	210	8 370
024	Jülich, Stadt	5170	90,41	12 646	30 367	14 886	28 921	336	30 653
028	Kreuzau	5166	41,78	5 495	14 870	7 336	14 482	356	12 529
032	Langerwehe	5163	41,49	4 355	11 919	5 895	11 615	287	10 377
036	Linnich, Stadt	5172	65,47	4 529	12 098	5 875	11 749	185	12 709
040	Merzenich	5161	37,92	2 920	7 842	3 870	7 639	207	6 184
044	Nideggen, Stadt	5168	64,92	2 927	8 184	4 027	8 005	126	6 471
048	Niederzier	5162	63,40	4 141	11 698	5 805	10 959	185	10 534
052	Nörvenich	5164	65,89	2 907	8 351	4 173	8 150	127	7 611
056	Titz	5177	68,29	2 671	7 451	3 663	7 244	109	7 531
060	Vettweiß	5167	83,24	2 450	6 944	3 457	6 790	83	7 060
zusammen ...			X	940,96	91 453	233 840	113 901	221 487	231 055
05 3 62 Erftkreis Sitz: Bergheim, Stadt									
AG: Kerpen f.d.Gem. 032, Köln f.d.Gem. 024,036, Bergheim f.d.Gem. 004,008,016, Brühl f.übr.Gem.; - LG, OLG: Köln; - ArG, SG, VG: Köln; - AA: Frechen f.d.Gem. 024,036, Brühl f.d.Gem. 012,020,028,040, Bergheim f.übr.Gem.; - FA: Brühl f.d.Gem. 012,020,024,028, 040, Bergheim f.übr.Gem.; - OFD: Köln; - HZA: Köln-Rheinau; - IHK, HK: Köln; - OPD: Köln; - KWEA: Köln; - StA: Gem. bilden jeweils einen eigenen Standesamtsbezirk.									
004	Bedburg, Stadt	5012	80,38	7 693	20 634	10 166	19 381	257	19 380
008	Bergheim, Stadt	5010	96,62	20 921	54 545	26 772	49 512	565	39 291
012	Brühl, Stadt	5040	36,13	17 882	40 743	19 257	37 416	1 128	40 464
016	Elsdorf	5013	65,93	6 919	18 605	9 116	17 703	282	15 007
020	Erftstadt, Stadt	5042	119,95	16 714	43 939	21 567	42 645	366	34 028
024	Frechen, Stadt	5020	45,09	18 316	42 348	20 549	39 197	939	40 049
028	Hürth, Stadt	5030	51,34	21 183	48 376	23 600	44 796	942	51 459
032	Kerpen, Stadt	5014	113,92	21 065	53 608	26 169	49 555	471	41 547
036	Pulheim, Stadt	5024	72,03	18 198	47 852	23 704	45 315	664	28 770
040	Wesseling, Stadt	5047	23,37	12 004	29 101	14 157	26 175	1 245	25 802
zusammen ...			X	704,76	160 895	399 751	195 057	371 695	335 797
05 3 66 Kreis Euskirchen Sitz: Euskirchen, Stadt									
AG: Euskirchen f.d.Gem. 004,016,028,040,044, Schleiden f.übr.Gem.; - LG: Bonn, Aachen; - OLG: Köln; - ArG: Bonn; - SG: Köln; VG: Aachen; - AA: Euskirchen f.d.Gem. 004,016,028,040,044, Kall f.übr.Gem.; - FA: Euskirchen f.d.Gem. 004,016,040,044, Schleiden f.übr.Gem.; - OFD: Köln; - HZA: Köln-Rheinau f.d.Gem. 004,016,040,044, Aachen-Süd f.übr.Gem.; - IHK, HK: Aachen; - OPD: Köln; - KWEA: Köln; - StA: Gem. bilden jeweils einen eigenen Standesamtsbezirk.									
004	Bad Münstereifel, Stadt	5358	150,87	5 675	15 230	7 428	14 882	101	13 704
008	Blankenheim	5378	148,54	2 559	7 318	3 672	7 125	49	7 214
012	Dahlem	5377	95,24	1 330	3 778	1 886	3 707	40	3 935
016	Euskirchen, Stadt	5350	139,51	19 027	47 050	22 719	44 441	337	41 557
020	Heilenthal	5374	137,82	2 944	8 137	4 027	7 993	59	8 605
024	Kall	5370	68,64	3 667	9 904	5 009	9 709	144	9 622
028	Mechernich, Stadt	5353	136,33	8 109	21 910	10 689	21 483	161	20 483
032	Nettersheim	5376	94,41	2 164	6 231	3 065	6 121	66	5 836
036	Schleiden, Stadt	5372	120,01	4 881	12 597	6 051	12 185	105	11 442
040	Weilerswist	5354	57,18	5 085	13 722	6 736	13 428	240	11 075

Gemeinden in systematischer Ordnung mit Postleitzahl, Fläche, Zahl der Haushalte, Bevölkerung, Deutschen und Bevölkerungsdichte

Schlüsselnummer	Gemeinde		Fläche km ²	Haushalte	Bevölkerung am				
					25.5.1987			27.5.1970	
	Name	Postleitzahl			insgesamt	und zwar		Einwohner je km ²	insgesamt
						männlich	Deutsche		
Anzahl									
044	Zülpich, Stadt	5352	101,05	6 124	16 943	8 204	16 504	168	16 296
	zusammen ...	X	1 249,60	61 565	162 820	79 486	157 678	130	149 769
05 3 70 Kreis Heinsberg Sitz: Heinsberg, Stadt									
AG: Erkelenz f.d.Gem. 004,020,040, Geilenkirchen f.d.Gem. 008,012,028, Heinsberg f.übr.Gem.; - LG: Aachen, Mönchengladbach; OLG: Düsseldorf, Köln; - ArG, SG, VG: Aachen; - AA: Geilenkirchen f.d.Gem. 012,028, Erkelenz f.d.Gem. 004,020,040, Heinsberg f.übr. Gem.; - FA: Erkelenz f.d.Gem. 004,020,040, Geilenkirchen f.übr.Gem.; - OFD: Köln; - HZA: Aachen-Nord; - IHK, HK: Aachen; - OPD: Köln; - KWEA: Jülich; - StA: Gem. bilden jeweils einen eigenen Standesamtsbezirk.									
004	Erkelenz, Stadt	5140	117,46	13 881	35 992	17 433	34 657	306	33 181
008	Gangelt	5133	48,75	3 177	9 650	4 560	9 197	198	9 165
012	Geilenkirchen, Stadt	5130	83,15	8 070	21 393	10 405	20 715	257	19 063
016	Heinsberg, Stadt	5138	92,19	13 267	36 109	17 710	33 560	392	34 897
020	Hückelhoven, Stadt	5142	61,21	12 439	33 672	16 654	30 183	550	33 803
024	Selkant	5135	41,89	2 806	8 332	4 112	7 283	199	7 859
028	Übach-Palenberg, Stadt	5132	26,10	8 968	22 933	11 264	21 588	879	23 236
032	Waldfeucht	5137	30,27	2 553	7 651	3 835	7 332	253	6 623
036	Wassenberg, Stadt	5143	42,46	4 675	12 229	6 049	11 529	288	12 126
040	Wegberg, Stadt	5144	84,31	9 277	24 784	12 250	23 658	294	21 690
	zusammen ...	X	627,79	79 113	212 745	104 272	199 702	339	201 643
05 3 74 Oberbergischer Kreis Sitz: Gummersbach, Stadt									
AG: Wipperfurth f.d.Gem. 016,020,036,052, Waldbröl f.d.Gem. 028,032,040,044, Gummersbach f.übr.Gem.; - LG: Bonn, Köln; - OLG: Köln; - ArG: Wuppertal f.d.Gem. 016,036, Siegburg f.übr.Gem.; - SG, VG: Köln; - AA: Wipperfurth f.d.Gem. 016,036,052, Waldbröl f.d.Gem. 028,032,040,044, Gummersbach f.übr.Gem.; - FA: Wipperfurth f.d.Gem. 016,020,036,052, Gummersbach f.übr.Gem.; - OFD: Köln; - HZA: Köln-Deutz; - IHK, HK: Köln; - OPD: Düsseldorf f.d.Gem. 016,036, Köln f.übr.Gem.; - KWEA: Bergisch Gladbach; StA: Gem. bilden jeweils einen eigenen Standesamtsbezirk.									
004	Bergneustadt, Stadt	5275	37,82	7 072	17 949	8 770	15 271	475	16 291
008	Engelskirchen	5250	61,77	7 403	18 380	8 754	17 264	298	17 409
012	Gummersbach, Stadt	5270	95,29	20 865	48 250	22 653	45 163	506	48 030
016	Hückeswagen, Stadt	5609	50,46	5 941	14 759	7 046	14 042	292	13 124
020	Lindlar	5253	85,83	6 830	18 115	8 880	17 258	211	14 943
024	Marienheide	5277	55,01	4 444	11 236	5 411	10 529	204	11 105
028	Morsbach	5222	55,88	3 543	9 619	4 744	9 265	172	8 619
032	Numbrecht	5223	71,82	4 738	12 347	5 859	12 080	172	10 050
036	Radevormwald, Stadt	5608	53,78	9 526	22 579	10 818	20 385	420	21 079
040	Reichshof	5226	114,64	5 990	15 368	7 468	14 845	134	15 063
044	Waldbröl, Stadt	5220	63,02	6 064	14 765	7 010	13 995	234	13 681
048	Wiehl, Stadt	5276	53,13	8 577	21 651	10 336	20 862	408	16 718
052	Wipperfurth, Stadt	5272	118,01	7 929	20 373	9 847	18 835	173	21 138
	zusammen ...	X	916,46	98 922	245 391	117 596	229 794	268	227 250
05 3 78 Rheinisch-Bergischer Kreis Sitz: Bergisch Gladbach, Stadt									
AG: Wermelskirchen f.d.Gem. 032, Leverkusen f.d.Gem. 008,016, Bergisch Gladbach f.übr.Gem.; - LG, OLG: Köln; - ArG: Solingen f. d. Gem. 008,016,032, Köln f.übr.Gem.; - SG, VG: Köln; - AA: Leverkusen f.d.Gem. 016, Wermelskirchen f.d.Gem. 008,032, Bergisch Gladbach f.übr.Gem.; - FA: Leverkusen f.d.Gem. 008,016,032, Bergisch Gladbach f.übr.Gem.; - OFD: Köln; - HZA: Köln-Deutz; IHK, HK: Köln; - OPD: Düsseldorf f.d.Gem. 016,032, Köln f.übr.Gem.; - KWEA: Bergisch Gladbach; - StA: Gem. bilden jeweils einen eigenen Standesamtsbezirk.									
004	Bergisch Gladbach, Stadt	5060	83,12	42 678	100 589	48 027	93 458	1 210	90 884
008	Burscheid, Stadt	5093	27,39	6 648	16 334	7 905	14 375	596	15 745
012	Kürten	5067	67,71	6 065	16 522	8 302	16 028	244	11 955
016	Leichlingen (Rheinland), Stadt	5653	37,30	10 239	24 703	11 773	23 471	662	23 920
020	Odenthal	5068	39,97	4 869	12 811	6 326	12 408	321	9 138
024	Overath	5063	70,14	8 658	22 553	11 017	21 286	322	18 195
028	Rosrath	5064	38,81	9 054	21 783	10 341	20 736	561	18 910
032	Wermelskirchen, Stadt	5632	74,65	14 421	34 447	16 602	32 079	461	33 078
	zusammen ...	X	439,09	102 632	249 742	120 293	233 841	569	221 825
05 3 82 Rhein-Sieg-Kreis Sitz: Siegburg, Stadt									
AG: Waldbröl f.d.Gem. 076, Königswinter f.d.Gem. 008,024, Bonn f.d.Gem. 004,012,072, Rheinbach f.d.Gem. 032,048,064, Siegburg f.übr. Gem.; - LG: Bonn; - OLG: Köln; - ArG: Bonn f.d.Gem. 004,012,032,048,064,072, Siegburg f.übr.Gem.; - SG, VG: Köln; AA: Eitorf f.d.Gem. 016,076, Königswinter f.d.Gem. 008,024, Bonn f.d.Gem. 004,012,032,048,064,072, Siegburg f.übr.Gem.; - FA: Sankt Augustin f.d.Gem. 004,008,012,024,032,048,056,064,072, Siegburg f.übr.Gem.; - OFD: Köln; - HZA: Köln-Deutz; - IHK: Bonn; HK: Köln; - OPD: Köln; - KWEA: Bonn; - StA: Gem. bilden jeweils einen eigenen Standesamtsbezirk.									
004	Alfter	5305	34,75	6 836	16 389	8 008	15 483	472	14 511
008	Bad Honnef, Stadt	5340	48,30	9 342	21 647	9 863	20 290	448	19 510
012	Bornheim, Stadt	5303	82,73	14 023	34 211	16 575	33 005	414	31 067
016	Eitorf	5208	70,06	6 144	15 591	7 577	13 690	223	14 566
020	Hennef (Sieg), Stadt	5202	105,80	11 877	29 968	14 643	29 032	283	25 755
024	Königswinter, Stadt	5330	76,19	13 840	33 783	16 119	31 387	443	30 812

Gemeinden in systematischer Ordnung mit Postleitzahl, Fläche, Zahl der Haushalte, Bevölkerung, Deutschen und Bevölkerungsdichte

Schlüsselnummer	Gemeinde		Fläche	Haushalte	Bevölkerung am				
	Name	Postleitzahl			25.5.1987			27.5.1970	
					insgesamt	und zwar		Einwohner je km²	insgesamt
						männlich	Deutsche		
			km²	Anzahl					
028	Lohmar	5204	65,53	9 704	25 294	12 453	24 255	386	17 094
032	Meckenheim, Stadt	5309	34,83	7 763	20 868	10 298	19 726	599	7 997
036	Much	5203	78,08	4 294	11 309	5 503	11 061	145	7 678
040	Neunkirchen-Seelscheid	5206	50,64	5 898	15 566	7 625	15 140	307	9 504
044	Niederkassel, Stadt	5216	35,79	10 534	28 243	13 926	26 088	789	19 778
048	Rheinbach, Stadt	5308	69,73	8 752	22 161	10 852	21 482	318	18 593
052	Ruppichteroth	5207	62,01	2 922	7 741	3 700	7 557	125	6 563
056	Sankt Augustin, Stadt	5205	34,22	19 418	49 396	24 221	46 565	1 443	30 769
060	Siegburg, Stadt	5200	23,48	15 152	33 637	15 950	30 871	1 433	33 684
064	Swisttal	5357	62,26	5 719	16 341	8 264	15 959	262	9 256
068	Troisdorf, Stadt	5210	62,17	25 386	60 079	29 209	53 882	966	51 271
072	Wachtberg	5307	49,67	6 413	16 563	8 091	15 900	333	11 593
076	Windeck	5227	107,23	7 162	17 666	8 665	17 187	165	16 799
	zusammen ...	X	1 153,47	191 179	476 453	231 542	448 560	413	376 800
	Reg.-Bez. zusammen ...	X	7 368,39	1 702 987	3 856 102	1 857 484	3 519 083	523	3 690 346

05 5 Reg.-Bez. Münster
05 5 12 Kreisfreie Stadt Bottrop

AG: Bottrop; - LG: Essen; - OLG: Hamm; - ArG, SG, VG: Gelsenkirchen; - AA: Bottrop; - FA: Bottrop; - OFD: Münster; HZA: Bochum; - IHK, HK: Münster; - OPD: Münster; - KWEA: Gelsenkirchen; - StA: Bottrop I, II.

000 Bottrop, Stadt 4250 | 100,61 48 487 114 640 55 060 107 629 1 139 118 604

05 5 13 Kreisfreie Stadt Gelsenkirchen

AG: Gelsenkirchen; - LG: Essen; - OLG: Hamm; - ArG, SG, VG: Gelsenkirchen; - AA: Gelsenkirchen, -Buer; - FA: Gelsenkirchen-Nord, -Süd; - OFD: Münster; - HZA: Bochum; - IHK, HK: Münster; - OPD: Münster; - KWEA: Gelsenkirchen; - StA: Gelsenkirchen-Alt, -Buer, -Horst.

000 Gelsenkirchen, Stadt 4650 | 104,84 132 149 287 508 136 868 258 978 2 742 348 264

05 5 15 Kreisfreie Stadt Münster

AG, LG: Münster; - OLG: Hamm; - ArG, SG, VG: Münster; - AA: Münster; - FA: Münster-Innenstadt; - OFD, HZA: Münster; IHK, HK: Münster; - OPD: Münster; - KWEA: Münster; - StA: Münster.

000 Münster, Stadt 4400 | 302,19 127 465 246 186 114 452 235 362 815 251 593

05 5 54 Kreis Borken
Sitz: Borken, Stadt

AG: Gronau (Westf.) f.d.Gem. 020, Bocholt f.d.Gem. 008,032,048, Ahaus f.d.Gem. 004,024,036,052,056,068, Borken f.übr.Gem.; - LG: Münster; - OLG: Hamm; - ArG: Bocholt; - SG, VG: Münster; - AA: Coesfeld f.d.Gem. 016, Gronau (Westf.) f.d.Gem. 020, Bocholt f.d.Gem. 008,032,048, Borken f.d.Gem. 012,028,040,044,064, Ahaus f.übr.Gem.; - FA: Borken f.d.Gem. 008,012,028,032,040,044,048, 064, Ahaus f.übr.Gem.; - OFD: Münster; - HZA: Gronau (Westf.); - IHK, HK: Münster; - OPD: Münster; - KWEA: Coesfeld; StA: Gronau (Westf.) I, II f.d.Gem. 020, übr. Gem. bilden jeweils einen eigenen Standesamtsbezirk.

004	Ahaus, Stadt	4422	150,78	9 248	29 850	14 697	28 745	198	26 024
008	Bocholt, Stadt	4290	119,43	24 367	67 028	32 464	63 276	561	64 587
012	Borken, Stadt	4280	153,14	11 155	34 228	16 727	33 433	224	28 978
016	Gescher, Stadt	4423	80,50	4 374	14 619	7 321	14 315	182	13 137
020	Gronau (Westf.), Stadt	4432	78,56	14 534	39 318	18 943	36 234	500	38 503
024	Heek	4438	69,01	1 766	6 904	3 443	6 807	100	6 048
028	Heiden	4284	52,66	1 915	6 511	3 195	6 433	124	5 431
032	Isselburg, Stadt	4294	42,74	3 256	9 720	4 713	9 036	227	8 347
036	Legden	4427	56,01	1 502	5 448	2 755	5 400	97	5 280
040	Raesfeld	4285	57,68	2 587	8 569	4 280	8 463	149	6 097
044	Reken	4421	77,15	3 327	11 015	5 608	10 644	143	9 598
048	Rhede, Stadt	4292	78,65	5 028	16 383	8 176	15 798	208	13 626
052	Schoppingen	4437	68,76	1 389	5 223	2 597	5 070	76	4 556
056	Stadtlohn, Stadt	4424	79,04	4 987	17 079	8 393	16 564	216	15 343
060	Südlohn	4286	45,54	2 044	7 557	3 722	7 343	166	6 466
064	Velen	4282	71,83	2 888	9 719	4 861	9 567	135	8 440
068	Vreden, Stadt	4426	135,53	5 457	18 607	9 489	18 094	137	17 067
	zusammen ...	X	1 417,01	99 824	307 778	151 384	295 222	217	277 528

05 5 58 Kreis Coesfeld
Sitz: Coesfeld, Stadt

AG: Dülmen f.d.Gem. 016, Coesfeld f.d.Gem. 008,012,020,032,040, Lüdinghausen f.übr.Gem.; - LG: Münster; - OLG: Hamm; - ArG: Bocholt; - SG, VG: Münster; - AA: Dülmen f.d.Gem. 016,032, Coesfeld f.d.Gem. 008,012,020,040, Lüdinghausen f.übr.Gem.; - FA: Lüdinghausen f.d.Gem. 004,024,028,036,044, Coesfeld f.übr.Gem.; - OFD: Münster; - HZA: Gronau (Westf.) f.d.Gem. 008,012,040, Münster f.übr.Gem.; - IHK, HK: Münster; - OPD: Münster; - KWEA: Coesfeld; - StA: Gem. bilden jeweils einen eigenen Standesamtsbezirk.

004	Ascheberg	4715	106,28	4 016	12 381	6 164	12 232	116	10 307
008	Billerbeck, Stadt	4425	90,79	2 975	9 646	4 724	9 510	106	9 006
012	Coesfeld, Stadt	4420	140,95	11 174	31 788	15 318	31 294	226	30 141
016	Dülmen, Stadt	4408	184,50	13 252	38 851	18 819	37 872	211	33 854
020	Havixbeck	4409	52,94	3 118	9 843	4 577	9 650	186	5 580

Gemeinden in systematischer Ordnung mit Postleitzahl, Fläche, Zahl der Haushalte, Bevölkerung, Deutschen und Bevölkerungsdichte

Schlüsselnummer	Gemeinde		Fläche km²	Haushalte	Bevölkerung am				
					25.5.1987			27.5.1970	
	Name	Postleitzahl			insgesamt	und zwar		Einwohner je km²	insgesamt
						männlich	Deutsche		
				Anzahl					
024	Lüdinghausen, Stadt	4710	140,15	6 653	19 036	9 159	18 617	136	17 369
028	Nordkirchen	4717	51,95	2 531	7 862	3 909	7 748	151	6 327
032	Nottuln	4405	85,36	4 695	14 457	7 163	14 232	169	10 566
036	Olfen, Stadt	4716	52,42	2 826	8 329	4 092	8 242	159	6 566
040	Rosendahl	4428	93,92	2 598	9 538	4 757	9 472	102	8 560
044	Senden	4403	109,23	4 825	14 462	7 082	14 209	132	9 889
	zusammen ...	X	1 108,49	58 663	176 193	85 764	173 078	159	148 165

05 5 62 Kreis Recklinghausen
Sitz: Recklinghausen, Stadt

AG: Castrop-Rauxel f.d.Gem. 004, Dorsten f.d.Gem. 012, Gladbeck f.d.Gem. 014, Marl f.d.Gem. 016,024, Recklinghausen f.übr.Gem.;
LG: Dortmund, Bochum, Essen; - OLG: Hamm; - ArG: Gelsenkirchen f.d.Gem. 014, Herne f.übr.Gem.; - SG, VG: Gelsenkirchen;
AA: Gladbeck f.d.Gem. 014, Castrop-Rauxel f.d.Gem. 004, Dorsten f.d.Gem. 012, Herten f.d.Gem. 020, Marl f.d.Gem. 024, Datteln f.d.Gem. 008,036, Recklinghausen f.übr.Gem.; - FA: Gladbeck f.d.Gem. 012,014, Marl f.d.Gem. 016,020,024, Recklinghausen f.übr.Gem.;
DFD: Münster; - HZA: Dortmund f.d.Gem. 004, Bochum f.übr.Gem.; - IHK, HK: Münster; - OPD: Dortmund f.d.Gem. 004, Münster f.übr. Gem.; - KWEA: Recklinghausen; - StA: Herten I, II f.d.Gem. 020, übr. Gem. bilden jeweils einen eigenen Standesamtsbezirk.

004	Castrop-Rauxel, Stadt	4620	51,65	33 303	77 081	36 951	72 534	1 492	88 569
008	Datteln, Stadt	4354	66,08	14 884	36 504	17 749	33 794	552	37 447
012	Dorsten, Stadt	4270	171,54	27 953	73 744	35 959	71 019	430	57 330
014	Gladbeck, Stadt	4390	35,90	33 538	78 343	37 477	70 913	2 182	83 274
016	Haltern, Stadt	4358	157,82	12 531	32 758	15 978	32 203	208	26 829
020	Herten, Stadt	4352	37,31	28 510	67 806	32 819	62 124	1 817	70 120
024	Marl, Stadt	4370	87,37	36 950	89 063	43 313	83 475	1 019	92 111
028	Oer-Erkenschwick, Stadt	4353	38,84	11 197	27 607	13 263	25 831	711	24 102
032	Recklinghausen, Stadt	4350	66,40	52 307	119 991	57 227	111 524	1 807	125 237
036	Waltrop, Stadt	4355	46,97	11 004	28 127	13 570	27 012	599	25 629
	zusammen ...	X	759,88	262 177	631 024	304 306	590 429	830	630 648

05 5 66 Kreis Steinfurt
Sitz: Steinfurt, Stadt

AG: Rheine f.d.Gem. 008,060,076, Ibbenbüren f.d.Gem. 016,020,028,056,072,080, Tecklenburg f.d.Gem. 032,040,044,048,088,092, Steinfurt f.übr.Gem.; - LG: Münster; - OLG: Hamm; - ArG: Rheine; - SG, VG: Münster; - AA: Greven f.d.Gem. 012, Emsdetten f.d.Gem. 008,080, Rheine f.d.Gem. 016,060,076,096, Lengerich f.d.Gem. 032,040,044,088, Ibbenbüren f.d.Gem. 020,028,048,056,072,092, Steinfurt f.übr.Gem.; - FA: Steinfurt f.d.Gem. 004,008,024,036,052,060,064,068,076,084,096, Ibbenbüren f.übr.Gem.; - OFD: Münster; - HZA: Gronau (Westf.) f.d.Gem. 024,036,052,068,084,096, Münster f.übr.Gem.; - IHK, HK: Münster; - OPD: Münster; KWEA: Münster; - StA: Hörstel I, II f.d.Gem. 016, übr. Gem. bilden jeweils einen eigenen Standesamtsbezirk.

004	Altenberge	4417	62,57	2 503	7 658	3 781	7 535	122	5 836
008	Emsdetten, Stadt	4407	71,50	10 656	31 007	15 133	29 728	434	29 966
012	Greven, Stadt	4402	140,06	10 511	29 512	14 375	27 876	211	26 998
016	Hörstel, Stadt	4446	107,34	4 497	15 305	7 583	15 150	143	14 140
020	Hopsten	4447	99,92	1 498	5 828	2 937	5 889	59	5 775
024	Horstmar, Stadt	4435	44,44	1 794	6 010	2 962	5 879	135	5 868
028	Ibbenbüren, Stadt	4530	108,37	14 593	43 243	21 064	41 913	399	40 803
032	Ladbergen	4544	52,01	1 853	5 596	2 764	5 506	108	4 403
036	Leer	4419	35,04	1 645	5 147	2 551	5 034	147	4 485
040	Lengerich, Stadt	4540	91,24	7 621	20 215	9 662	19 064	222	21 375
044	Lienen	4543	73,26	2 648	7 832	3 830	7 674	107	6 998
048	Lotte	4531	37,20	3 803	10 060	4 890	9 733	270	8 353
052	Metelen	4439	40,22	1 667	5 738	2 828	5 649	143	5 031
056	Mettingen	4532	40,61	3 142	10 206	4 945	10 033	251	10 026
060	Neuenkirchen	4445	48,27	3 330	11 435	5 676	11 078	237	10 216
064	Nordwalde	4418	51,26	2 545	8 430	4 129	8 251	164	7 350
068	Ochtrup, Stadt	4434	105,61	5 102	16 873	8 253	16 212	160	15 978
072	Recke	4534	53,49	2 631	9 610	4 788	9 554	180	8 773
076	Rheine, Stadt	4440	145,11	24 875	69 348	33 879	66 731	478	68 991
080	Saerbeck	4401	58,87	1 390	4 884	2 441	4 757	83	3 165
084	Steinfurt, Stadt	4430	111,41	10 988	30 067	14 608	28 656	270	29 587
088	Tecklenburg, Stadt	4542	69,60	2 968	8 861	4 294	8 701	127	8 186
092	Westerkappeln	4535	86,22	3 002	8 930	4 365	8 794	104	8 449
096	Wettringen	4441	57,23	1 768	6 521	3 361	6 431	114	5 893
	zusammen ...	X	1 790,85	127 030	378 416	185 099	365 828	211	356 645

05 5 70 Kreis Warendorf
Sitz: Warendorf, Stadt

AG: Ahlen f.d.Gem. 004,016,040, Beckum f.d.Gem. 008,028,048, Warendorf f.übr.Gem.; - LG: Münster; - OLG: Hamm; - ArG, SG, VG: Münster; - AA: Beckum f.d.Gem. 008,048, Ahlen f.d.Gem. 004,016,020,028,040, Warendorf f.übr.Gem.; - FA: Münster-Außenstadt f.d.Gem. 044, Warendorf f.d.Gem. 012,024,032,036,052, Beckum f.übr.Gem.; - OFD, HZA: Münster; - IHK, HK: Münster; - OPD: Münster; KWEA: Münster; - StA: Gem. bilden jeweils einen eigenen Standesamtsbezirk.

004	Ahlen, Stadt	4730	123,14	20 372	52 657	25 570	46 492	428	52 829
008	Beckum, Stadt	4720	111,63	13 565	35 877	17 360	33 698	321	37 800
012	Beelen	4413	31,14	1 464	4 927	2 407	4 717	158	3 936
016	Drensteinfurt, Stadt	4406	106,21	4 221	11 603	5 736	11 385	109	10 296
020	Ennigerloh, Stadt	4722	124,88	6 531	19 192	9 469	18 382	154	18 307
024	Everswinkel	4416	68,70	2 393	7 445	3 720	7 356	108	4 321
028	Delde, Stadt	4740	102,32	9 816	27 033	13 149	25 596	264	24 275
032	Ostbevern	4412	88,99	2 115	6 926	3 425	6 774	78	6 208
036	Sassenberg, Stadt	4414	77,66	2 872	9 438	4 674	9 097	122	8 274

Gemeinden in systematischer Ordnung mit Postleitzahl, Fläche, Zahl der Haushalte, Bevölkerung, Deutschen und Bevölkerungsdichte

Schlüsselnummer	Gemeinde		Fläche km ²	Haushalte	Bevölkerung am				
	Name	Postleitzahl			25.5.1987				27.5.1970
					insgesamt	und zwar		Einwohner je km ²	insgesamt
						männlich	Deutsche		
Anzahl									
040	Sendenhorst, Stadt	4415	96,52	3 678	10 809	5 287	10 572	112	8 887
044	Telgte, Stadt	4404	90,22	5 817	16 555	7 896	16 026	183	13 719
048	Wadersloh	4724	116,70	3 593	11 509	5 629	11 251	99	11 124
052	Warendorf, Stadt	4410	175,85	11 894	33 476	16 031	32 259	190	29 796
	zusammen ...	X	1 313,96	88 331	247 447	120 353	233 605	188	229 772
	Reg.-Bez. zusammen ...	X	6 897,83	944 126	2 389 192	1 153 286	2 260 131	346	2 361 219
05 7 Reg.-Bez. Detmold									
05 7 11 Kreisfreie Stadt Bielefeld									
AG, LG: Bielefeld; - OLG: Hamm; - ArG: Bielefeld; - SG: Detmold; - VG: Minden; - AA: Bielefeld; - FA: Bielefeld-Innenstadt; - OFD: Münster; - HZA: Bielefeld; - IHK, HK: Bielefeld; - OPD: Münster; - KWEA: Bielefeld; - StA: Bielefeld-Mitte, -Brackwede, -Dornberg, -Gadderbaum, -Heepen, -Jöllenbeck, -Senne, -Sennestadt.									
000	Bielefeld, Stadt	4800	257,49	140 519	305 566	143 065	278 086	1 187	314 291
05 7 54 Kreis Gütersloh									
Sitz: Gütersloh, Stadt									
AG: Bielefeld f.d.Gem. 036, Gütersloh f.d.Gem. 008,016,044, Rheda-Wiedenbrück f.d.Gem. 020,024,028,032, Halle (Westf.) f.Übr.Gem.; LG: Bielefeld; - OLG: Hamm; - ArG: Bielefeld; - SG: Detmold; - VG: Minden; - AA: Bielefeld f.d.Gem. 004,012,036,040,052, Gütersloh f.Übr.Gem.; - FA: Warendorf f.d.Gem. 016, Bielefeld-Außenstadt f.d.Gem. 004,012,036,040,048,052, Wiedenbrück in Rheda-Wiedenbrück f.Übr.Gem.; - OFD: Münster; - HZA: Bielefeld; - IHK, HK: Bielefeld; - OPD: Münster; - KWEA: Bielefeld; StA: Gem. bilden jeweils einen eigenen Standesamtsbezirk.									
004	Borgholzhausen, Stadt	4807	55,60	2 762	7 463	3 666	7 161	134	7 598
008	Gütersloh, Stadt	4830	111,99	33 291	81 804	39 176	74 720	730	75 630
012	Halle (Westf.), Stadt	4802	69,22	7 184	18 161	8 641	16 954	262	17 458
016	Harzewinkel, Stadt	4834	100,12	6 157	18 741	9 528	17 174	187	15 685
020	Herzebrock-Clarholz	4836	79,24	4 071	12 626	6 271	12 087	159	11 256
024	Langenberg	4831	38,21	2 203	6 797	3 319	6 621	178	6 403
028	Rheda-Wiedenbrück, Stadt	4840	86,67	13 869	36 822	17 770	33 624	425	36 676
032	Rietberg, Stadt	4835	110,20	7 253	22 782	11 310	21 475	207	20 377
036	Schloß Holte-Stukenbrock	4815	67,43	6 992	20 183	10 002	19 164	299	15 605
040	Steinhagen	4803	56,16	6 421	16 486	7 875	15 440	294	14 258
044	Verl	4837	71,31	6 025	18 507	9 254	17 417	260	15 597
048	Versmold, Stadt	4804	84,80	6 574	17 396	8 527	16 309	205	18 135
052	Werther (Westf.), Stadt	4806	35,29	3 879	10 115	4 933	9 426	287	9 510
	zusammen ...	X	966,24	106 681	287 883	140 272	267 572	298	264 188
05 7 58 Kreis Herford									
Sitz: Herford, Stadt									
AG: Bad Oeynhausen f.d.Gem. 024,036, Bünde f.d.Gem. 004,020,028, Herford f.Übr.Gem.; - LG: Bielefeld; - OLG: Hamm; - ArG: Herford; - SG: Detmold; - VG: Minden; - AA: Bad Oeynhausen f.d.Gem. 024, Bünde f.d.Gem. 004,020,028, Herford f.Übr.Gem.; FA: Bünde f.d.Gem. 004,020,024,028, Herford f.Übr.Gem.; - OFD: Münster; - HZA: Bielefeld; - IHK, HK: Bielefeld; - OPD: Münster; - KWEA: Herford; - StA: Gem. bilden jeweils einen eigenen Standesamtsbezirk.									
004	Bünde, Stadt	4980	59,30	16 355	39 083	18 401	36 798	659	40 405
008	Enger, Stadt	4904	41,21	6 567	16 291	7 829	15 759	395	15 841
012	Herford, Stadt	4900	78,92	27 471	60 935	28 113	56 709	772	65 531
016	Hiddnhausen	4901	23,87	7 660	19 166	9 207	18 682	803	18 815
020	Kirchlengern	4983	33,78	5 401	14 238	6 859	13 796	421	13 954
024	Löhne, Stadt	4972	59,33	14 491	36 746	17 530	34 604	619	36 503
028	Rodinghausen	4986	36,22	2 967	8 266	3 985	8 106	228	8 003
032	Spenge, Stadt	4905	40,24	5 467	14 043	6 720	13 632	349	12 787
036	Vlotho, Stadt	4973	76,93	7 309	18 780	8 962	17 713	244	19 681
	zusammen ...	X	449,80	93 688	227 548	107 606	215 799	506	231 520
05 7 62 Kreis Höxter									
Sitz: Höxter, Stadt									
AG: Höxter f.d.Gem. 008,020,024, Warburg f.d.Gem. 012,036,040, Brakel f.Übr.Gem.; - LG: Paderborn; - OLG: Hamm; - ArG: Paderborn; - SG: Detmold; - VG: Minden; - AA: Paderborn f.d.Gem. 004,028,032, Warburg f.d.Gem. 012,036,040, Höxter f.Übr.Gem.; FA: Warburg f.d.Gem. 012,036,040, Höxter f.Übr.Gem.; - OFD: Münster; - HZA: Paderborn; - IHK, HK: Bielefeld; - OPD: Münster f.d.Gem. 012,032,036,040, Hannover/ Braunschweig f.Übr.Gem.; - KWEA: Detmold; - StA: Gem. bilden jeweils einen eigenen Standesamtsbezirk.									
004	Bad Driburg, Stadt	3490	115,06	6 701	16 582	7 820	16 088	144	16 247
008	Beverungen, Stadt	3472	97,80	5 452	14 791	7 138	14 409	151	14 904
012	Borgentreich, Stadt	3532	138,54	2 934	9 161	4 577	9 101	66	9 582
016	Brakel, Stadt	3492	173,66	5 218	14 893	7 353	14 156	86	14 621
020	Höxter, Stadt	3470	157,84	13 052	31 972	15 209	30 971	203	32 723
024	Mariemünster, Stadt	3477	64,24	1 510	4 908	2 490	4 854	76	4 720
028	Nieheim, Stadt	3493	79,82	2 076	6 505	3 187	6 419	81	6 374
032	Steinheim, Stadt	4939	75,67	4 277	12 132	5 881	11 713	160	11 834
036	Warburg, Stadt	3530	168,70	8 051	21 887	10 657	21 385	130	22 859
040	Willebadessen, Stadt	3533	128,13	2 566	7 822	3 864	7 727	61	7 672
	zusammen ...	X	1 199,46	51 837	140 653	68 176	136 823	117	141 536

Schlüsselnummer	Gemeinde		Fläche	Haushalte	Bevölkerung am				
					25.5.1987		27.5.1970		
	Name	Postleitzahl			insgesamt	und zwar		Einwohner je km²	insgesamt
						männlich	Deutsche		

05 7 66 Kreis Lippe
Sitz: Detmold, Stadt

AG: Blomberg f.d.Gem. 012,016,052,060, Detmold f.d.Gem. 004,020,032,040,056,064, Lemgo f.Übr.Gem.; - LG: Detmold; - DLG: Hamm; ArG, SG: Detmold; - VG: Minden; - AA: Bad Salzfülen f.d.Gem. 008,048,056, Lemgo f.d.Gem. 024,036,044, Detmold f.d.Gem. 004,020, 032,040,064, Barntrup f.Übr.Gem.; - FA: Lemgo f.d.Gem. 012,024,028,036,044, Detmold f.Übr.Gem.; - OFD: Münster; - HZA: Bielefeld; - IHK: Detmold; - HK: Bielefeld; - OPD: Münster; - KWEA: Detmold; - StA: Gem. bilden jeweils einen eigenen Standesamtsbezirk.

004	Augustdorf	4936	42,21	2 251	6 483	3 339	6 012	154	6 197
008	Bad Salzfülen, Stadt	4902	100,05	22 688	50 588	23 119	47 814	506	49 202
012	Barntrup, Stadt	4924	59,46	3 296	8 429	4 051	8 166	142	8 856
016	Blomberg, Stadt	4933	99,11	5 654	14 327	6 904	13 797	145	14 656
020	Detmold, Stadt	4930	129,42	29 341	65 502	30 268	62 479	506	63 266
024	Dörentrup	4926	49,79	3 030	7 799	3 769	7 656	157	8 112
028	Extertal	4923	92,52	4 802	12 098	5 826	11 689	131	12 817
032	Horn-Bad Meinberg, Stadt	4934	90,17	6 894	16 318	7 721	15 200	181	16 048
036	Kalletal	4925	112,45	5 256	13 756	6 695	13 407	122	14 080
040	Lage, Stadt	4937	76,06	12 654	31 375	14 996	30 156	413	30 917
044	Lemgo, Stadt	4920	100,85	16 270	38 151	18 174	36 483	378	38 743
048	Leopoldshöhe	4817	36,94	4 821	12 699	6 189	12 358	344	10 320
052	Lügde, Stadt	4927	88,73	3 894	10 691	5 250	10 164	120	10 637
056	Oerlinghausen, Stadt	4811	32,70	6 070	14 757	7 123	14 164	451	13 276
060	Schieder-Schwalenberg, Stadt	4938	60,07	3 280	8 214	3 954	8 007	137	8 212
064	Schlangen	4797	75,98	2 809	7 217	3 568	7 001	95	6 847
zusammen ...			X	1 246,51	133 010	318 404	150 946	304 553	255 312 186

05 7 70 Kreis Minden-Lübbecke
Sitz: Minden, Stadt

AG: Bad Deynhausen f.d.Gem. 004, Rahden f.d.Gem. 008,040,044, Lübbecke f.d.Gem. 016,020,036, Minden f.Übr.Gem.; - LG: Bielefeld; DLG: Hamm; - ArG: Minden; - SG: Detmold; - VG: Minden; - AA: Bad Deynhausen f.d.Gem. 004, Minden f.d.Gem. 012,024,028,032, Lübbecke f.Übr.Gem.; - FA: Minden f.d.Gem. 004,012,024,028,032, Lübbecke f.Übr.Gem.; - OFD: Münster; - HZA: Bielefeld; - IHK, HK: Bielefeld; - OPD: Münster; - KWEA: Herford; - StA: Gem. bilden jeweils einen eigenen Standesamtsbezirk.

004	Bad Deynhausen, Stadt	4970	64,79	18 428	44 036	20 448	42 221	680	43 975
008	Espelkamp, Stadt	4992	83,58	7 876	22 049	10 563	20 879	264	21 691
012	Hille	4955	103,02	4 569	14 256	6 970	14 112	138	14 777
016	Hüllhorst	4971	44,73	3 782	11 093	5 402	10 896	248	11 128
020	Lübbecke, Stadt	4990	65,16	8 713	22 191	10 286	21 343	341	20 735
024	Minden, Stadt	4950	101,07	32 255	75 031	35 092	71 902	742	77 523
028	Petershagen, Stadt	4953	211,90	8 090	23 619	11 562	23 427	111	24 786
032	Porta Westfalica, Stadt	4952	105,14	13 294	33 787	16 338	33 121	321	34 175
036	Preußisch Oldendorf, Stadt	4994	69,69	3 635	10 373	4 970	10 219	149	10 520
040	Rahden, Stadt	4993	134,72	4 254	13 452	6 550	13 276	100	13 946
044	Stemwede	4995	167,11	3 840	12 701	6 363	12 332	76	13 730
zusammen ...			X	1 150,91	108 837	282 588	134 544	273 728	246 286 986

05 7 74 Kreis Paderborn
Sitz: Paderborn, Stadt

AG: Delbrück f.d.Gem. 020,024, Paderborn f.Übr.Gem.; - LG: Paderborn; - DLG: Hamm; - ArG: Paderborn; - SG: Detmold; - VG: Minden; - AA: Paderborn; - FA: Paderborn; - OFD: Münster; - HZA: Paderborn; - IHK, HK: Bielefeld; - OPD: Münster; KWEA: Detmold; - StA: Gem. bilden jeweils einen eigenen Standesamtsbezirk.

004	Altenbeken	4791	76,22	2 400	6 955	3 362	6 866	91	6 097
008	Bad Lippspringe, Stadt	4792	50,94	5 057	11 891	5 380	10 811	233	9 726
012	Borchen	4799	77,06	3 477	10 272	5 030	10 102	133	7 922
016	Büren, Stadt	4793	170,91	6 015	17 473	8 582	17 125	102	17 208
020	Delbrück, Stadt	4795	156,97	6 937	22 645	11 391	21 976	144	18 008
024	Hovelhof	4794	70,64	4 165	12 599	6 326	12 130	178	10 707
028	Lichtenau, Stadt	4791	182,02	2 893	9 147	4 644	9 010	48	8 450
032	Paderborn, Stadt	4790	179,35	48 081	110 715	53 216	102 220	617	92 890
036	Salzkotten, Stadt	4796	109,43	6 538	19 572	9 474	19 132	179	16 221
040	Wünnenberg, Stadt	4798	160,96	3 027	9 448	4 716	9 272	59	8 524
zusammen ...			X	1 244,50	88 590	230 717	112 121	218 644	185 195 753
Reg.-Bez. zusammen ...			X	6 514,91	723 162	1 793 359	856 730	1 695 205	275 1 746 460

05 9 Reg.-Bez. Arnsberg
05 9 11 Kreisfreie Stadt Bochum

AG, LG: Bochum; - DLG: Hamm; - ArG: Bochum; - SG: Dortmund; - VG: Gelsenkirchen; - AA: Bochum; - FA: Bochum-Mitte, -Süd; OFD: Münster; - HZA: Bochum; - IHK: Bochum; - HK: Dortmund; - OPD: Dortmund; - KWEA: Bochum; - StA: Bochum.

000	Bochum, Stadt	4630	145,38	182 909	386 271	183 383	363 624	2 657	424 724
-----	---------------	------	--------	---------	---------	---------	---------	-------	---------

Gemeinden in systematischer Ordnung mit Postleitzahl, Fläche, Zahl der Haushalte, Bevölkerung, Deutschen und Bevölkerungsdichte

Schlüsselnummer	Gemeinde		Fläche km ²	Haushalte	Bevölkerung am			
	Name	Postleitzahl			25.5.1987			27.5.1970
					insgesamt	und zwar		insgesamt
						männlich	Deutsche	
								Anzahl
05 9 13 Kreisfreie Stadt Dortmund								
AG, LG: Dortmund; - OLG: Hamm; - ArG, SG: Dortmund; - VG: Gelsenkirchen; - AA: Dortmund; - FA: Dortmund-Hörde, -Ost, -West; - OFD: Münster; - HZA: Dortmund; - IHK, HK: Dortmund; - OPD: Dortmund; - KWEA: Dortmund; - StA: Dortmund-Innenstadt, -Aplerbeck, -Brakel, -Eving, -Hörde, -Holzen, -Hombbruch, -Huckarde, -Lütgendortmund, -Mengede, -Scharnhorst, Derne, Kurl.								
000	Dortmund, Stadt	4600	280,19	276 801	584 089	278 173	535 346	2 085 647 164
05 9 14 Kreisfreie Stadt Hagen								
AG, LG: Hagen; - OLG: Hamm; - ArG: Hagen; - SG: Dortmund; - VG: Arnsberg; - AA: Hagen; - FA: Hagen; - OFD: Münster; HZA: Hagen; - IHK: Hagen; - HK: Dortmund; - OPD: Dortmund; - KWEA: Hagen; - StA: Hagen I, II.								
000	Hagen, Stadt	5800	160,35	96 099	209 363	99 249	188 644	1 306 235 887
05 9 15 Kreisfreie Stadt Hamm								
AG: Hamm; - LG: Dortmund; - OLG: Hamm; - ArG: Hamm; - SG: Dortmund; - VG: Arnsberg; - AA: Hamm; - FA: Hamm; - OFD: Münster; - HZA: Dortmund; - IHK, HK: Dortmund; - OPD: Dortmund; - KWEA: Unna; - StA: Hamm.								
000	Hamm, Stadt	4700	226,12	70 986	171 170	82 397	157 168	757 169 676
05 9 16 Kreisfreie Stadt Herne								
AG: Herne; - LG: Bochum; - OLG: Hamm; - ArG: Herne; - SG, VG: Gelsenkirchen; - AA: Herne; - FA: Herne-Ost, -West; OFD: Münster; - HZA: Bochum; - IHK: Bochum; - HK: Dortmund; - OPD: Dortmund; - KWEA: Bochum; - StA: Herne.								
000	Herne, Stadt	4690	51,39	80 348	174 238	82 813	158 310	3 391 203 233
05 9 54 Ennepe-Ruhr-Kreis Sitz: Schwelm, Stadt								
AG: Witten f.d.Gem. 036, Hattingen f.d.Gem. 016, 028, Wetter (Ruhr) f.d.Gem. 020, 032, Schwelm f.übr.Gem.; - LG: Hagen, Essen, Bochum; - OLG: Hamm; - ArG: Bochum f.d.Gem. 036, Hagen f.übr.Gem.; - SG: Dortmund; - VG: Arnsberg; - AA: Hagen f.d.Gem. 004, Hattingen f.d.Gem. 016, Witten f.d.Gem. 036, Gevelsberg f.d.Gem. 012, 028, Schwelm f.d.Gem. 008, 024, Wetter (Ruhr) f.übr.Gem.; FA: Hattingen f.d.Gem. 016, 028, Witten f.d.Gem. 020, 032, 036, Schwelm f.übr.Gem.; - OFD: Münster; - HZA: Hagen; - IHK: Bochum f.d.Gem. 016, 036, Hagen f.übr.Gem.; - HK: Dortmund; - OPD: Dortmund; - KWEA: Schwelm; - StA: Gem. bilden jeweils einen eigenen Standesamtsbezirk.								
004	Breckerfeld, Stadt	5805	58,65	2 963	7 767	3 836	7 545	132 6 475
008	Ennepetal, Stadt	5828	57,39	13 959	33 598	16 236	30 961	585 36 773
012	Gevelsberg, Stadt	5820	26,27	14 475	32 456	15 565	30 017	1 235 33 963
016	Hattingen, Stadt	4320	71,37	24 740	55 880	26 526	52 849	783 58 994
020	Herdecke, Stadt	5804	22,38	10 803	25 238	12 042	24 136	1 128 20 157
024	Schwelm, Stadt	5830	20,49	13 497	29 527	13 882	27 012	1 441 34 167
028	Sprockhövel, Stadt	4322	47,76	10 126	23 857	11 392	23 297	500 21 727
032	Wetter (Ruhr), Stadt	5802	31,44	12 134	28 160	13 490	25 864	896 30 551
036	Witten, Stadt	5810	72,33	46 387	102 902	48 926	96 356	1 423 112 496
	zusammen ...	X	408,08	149 084	339 385	161 895	318 037	832 355 303
05 9 58 Hochsauerlandkreis Sitz: Meschede, Stadt								
AG: Schmallenberg f.d.Gem. 040, Marsberg f.d.Gem. 024, Brilon f.d.Gem. 012, 036, Arnsberg f.d.Gem. 004, 044, Medebach f.d.Gem. 020, 028, 048, Meschede f.übr.Gem.; - LG: Arnsberg; - OLG: Hamm; - ArG: Arnsberg; - SG: Dortmund; - VG: Arnsberg; - AA: Arnsberg f.d.Gem. 004, Marsberg f.d.Gem. 024, Schmallenberg f.d.Gem. 040, Sundern (Sauerland) f.d.Gem. 044, Meschede f.d.Gem. 008, 016, 032, Olsberg f.übr.Gem.; - FA: Arnsberg f.d.Gem. 004, 044, Meschede f.d.Gem. 008, 016, 032, 040, Brilon f.übr.Gem.; - OFD: Münster; HZA: Paderborn; - IHK, HK: Arnsberg; - OPD: Münster f.d.Gem. 024, Dortmund f.übr.Gem.; - KWEA: Arnsberg; - StA: Gem. bilden jeweils einen eigenen Standesamtsbezirk.								
004	Arnsberg, Stadt	5760	193,39	30 157	74 091	35 507	70 382	383 80 341
008	Bestwig	5780	69,28	4 101	11 354	5 491	10 554	164 12 128
012	Brilon, Stadt	5790	228,97	8 929	24 218	11 640	23 504	106 23 930
016	Eslohe (Sauerland)	5779	115,31	2 801	8 492	4 244	8 210	74 7 954
020	Hallenberg, Stadt	5789	65,36	1 571	4 718	2 341	4 606	72 4 671
024	Marsberg, Stadt	3538	182,01	7 110	20 772	10 230	20 114	114 22 684
028	Medebach, Stadt	5789	126,05	2 514	7 250	3 556	7 153	58 7 066
032	Meschede, Stadt	5778	215,10	11 754	31 110	15 109	28 897	145 31 533
036	Olsberg, Stadt	5787	117,79	5 254	14 464	7 095	14 053	123 13 740
040	Schmallenberg, Stadt	5948	302,33	8 144	24 477	11 865	23 627	81 23 636
044	Sundern (Sauerland), Stadt	5768	194,05	9 056	25 824	12 834	24 144	133 23 753
048	Winterberg, Stadt	5788	147,84	5 040	13 495	6 450	13 021	91 12 484
	zusammen ...	X	1 957,48	96 431	260 265	126 362	248 265	133 263 920

Schlüsselnummer	Gemeinde		Fläche	Haushalte	Bevölkerung am				
					25.5.1987		27.5.1970		
					insgesamt	und zwar		Einwohner je km²	insgesamt
						männlich	Deutsche		
Name	Postleitzahl	km²	Anzahl						

05 9 62 Märkischer Kreis
Sitz: Lüdenscheid, Stadt

AG: Iserlohn f.d.Gem. 016,024, Meinerzhagen f.d.Gem. 028,036, Menden (Sauerland) f.d.Gem. 008,040, Plettenberg f.d.Gem. 020,052, Lüdenscheid f.d.Gem. 012,032,056, Altena f.Übr.Gem.; - LG: Hagen, Arnsberg; - DLG: Hamm; - ArG: Iserlohn; - SG: Dortmund; VG: Arnsberg; - AA: Iserlohn f.d.Gem. 016,024, Altena f.d.Gem. 004,044, Kierspe f.d.Gem. 028,036, Menden (Sauerland) f.d.Gem. 008,040, Plettenberg f.d.Gem. 020,052, Werdohl f.d.Gem. 048,060, Lüdenscheid f.Übr.Gem.; - FA: Iserlohn f.d.Gem. 008,016,024,040, Lüdenscheid f.d.Gem. 012,028,032,036,056, Altena f.Übr.Gem.; - OFD: Münster; - HZA: Hagen; - IHK: Hagen; - HK: Arnsberg; OPD: Dortmund; - KWEA: Hagen; - StA: Iserlohn I, II f.d.Gem. 024, Übr. Gem. bilden jeweils einen eigenen Standesamtsbezirk.

004	Altena, Stadt	5990	44,30	10 218	23 198	10 949	20 951	524	30 229
008	Balve, Stadt	5983	74,75	3 893	11 190	5 539	10 726	150	9 736
012	Halver, Stadt	5884	77,38	6 338	15 322	7 432	13 981	198	15 413
016	Hemer, Stadt	5870	67,55	13 669	32 914	15 848	30 481	487	33 627
020	Herscheid	5974	58,91	2 679	6 828	3 360	6 430	116	5 480
024	Iserlohn, Stadt	5860	125,51	40 408	92 183	43 889	84 191	734	94 822
028	Kierspe, Stadt	5883	71,62	5 833	14 864	7 237	13 937	208	13 500
032	Lüdenscheid, Stadt	5880	86,71	33 185	74 635	35 102	66 458	861	78 993
036	Meinerzhagen, Stadt	5882	115,16	7 241	18 318	9 046	16 858	159	17 654
040	Menden (Sauerland), Stadt	5750	86,07	20 745	54 058	26 255	50 442	628	51 943
044	Nachrodt-Wiblingwerde	5992	29,00	2 528	6 456	3 087	5 915	223	6 463
048	Neuenrade, Stadt	5982	54,12	4 138	11 197	5 565	10 074	207	9 045
052	Plettenberg, Stadt	5970	96,24	11 469	27 726	13 656	24 549	288	30 342
056	Schalke, Stadt	5885	38,20	4 752	11 576	5 604	10 784	303	10 853
060	Werdohl, Stadt	5980	33,37	8 693	20 856	10 111	17 590	625	24 305
zusammen ...			X	1 058,89	175 789	421 321	202 680	383 367	398 432 405

05 9 66 Kreis Olpe
Sitz: Olpe, Stadt

AG: Lennestadt f.d.Gem. 012,016,020, Olpe f.Übr.Gem.; - LG: Siegen; - DLG: Hamm; - ArG: Siegen; - SG: Dortmund; - VG: Arnsberg; - AA: Olpe; - FA: Olpe; - OFD: Münster; - HZA: Hagen; - IHK: Siegen; - HK: Arnsberg; - OPD: Dortmund; KWEA: Siegen; - StA: Gem. bilden jeweils einen eigenen Standesamtsbezirk.

004	Attendorf, Stadt	5952	97,79	7 990	21 570	10 615	19 562	221	21 671
008	Drolshagen, Stadt	5962	67,14	3 401	10 419	5 163	9 978	155	9 269
012	Finnentrop	5950	103,97	5 904	16 734	8 327	15 811	161	15 939
016	Kirchhundem	5942	147,88	4 103	11 813	5 937	11 508	80	11 875
020	Lennestadt, Stadt	5940	135,00	9 597	25 901	12 652	25 019	192	25 568
024	Olpe, Stadt	5960	85,67	8 386	22 710	11 008	21 193	265	21 089
028	Wenden	5963	72,55	5 229	15 995	8 030	15 420	220	13 773
zusammen ...			X	710,00	44 610	125 142	61 732	118 491	176 119 184

05 9 70 Kreis Siegen-Wittgenstein
Sitz: Siegen, Stadt

AG: Bad Berleburg f.d.Gem. 004,012,028, Siegen f.Übr.Gem.; - LG: Siegen; - DLG: Hamm; - ArG: Siegen; - SG: Dortmund; - VG: Arnsberg; - AA: Burbach f.d.Gem. 008,036, Bad Berleburg f.d.Gem. 004,012,028, Siegen f.Übr.Gem.; - FA: Siegen; - OFD: Münster; HZA: Hagen; - IHK: Siegen; - HK: Arnsberg; - OPD: Dortmund; - KWEA: Siegen; - StA: Gem. bilden jeweils einen eigenen Standesamtsbezirk.

004	Bad Berleburg, Stadt	5920	275,23	6 964	20 170	9 824	19 835	73	20 876
008	Burbach	5909	79,66	4 832	13 405	6 542	12 737	168	13 133
012	Erndtebrück	5927	70,84	2 678	7 893	3 866	7 718	111	8 083
016	Freudenberg, Stadt	5905	54,45	6 050	16 438	7 955	16 048	302	14 056
020	Hilchenbach, Stadt	5912	80,85	5 859	15 439	7 577	14 642	191	14 682
024	Kreuztal, Stadt	5910	70,92	11 116	29 370	14 205	27 388	414	28 446
028	Bad Laasphe, Stadt	5928	135,74	5 159	14 713	7 058	14 301	108	15 710
032	Netphen	5902	137,34	7 944	21 959	10 922	20 929	160	19 522
036	Neunkirchen	5908	39,60	5 185	14 055	6 812	12 957	355	13 935
040	Siegen, Stadt	5900	114,68	46 866	106 384	50 952	98 545	928	119 209
044	Wilsdorf	5901	72,00	7 119	19 874	9 765	19 487	276	16 109
zusammen ...			X	1 131,31	109 772	279 700	135 478	264 587	247 283 801

05 9 74 Kreis Soest
Sitz: Soest, Stadt

AG: Warstein f.d.Gem. 036,044, Werl f.d.Gem. 012,052,056, Lippstadt f.d.Gem. 004,016,020,028, Soest f.Übr.Gem.; - LG: Arnsberg, Paderborn; - DLG: Hamm; - ArG: Hamm; - SG: Dortmund; - VG: Arnsberg; - AA: Warstein f.d.Gem. 036,044, Werl f.d.Gem. 012,052,056, Lippstadt f.d.Gem. 004,016,020,028, Soest f.Übr.Gem.; - FA: Lippstadt f.d.Gem. 004,016,020,028,036,044, Soest f.Übr.Gem.; OFD: Münster; - HZA: Paderborn; - IHK: Arnsberg; - HK: Dortmund; - OPD: Dortmund; - KWEA: Arnsberg; - StA: Gem. bilden jeweils einen eigenen Standesamtsbezirk.

004	Anröchte	4783	73,77	2 946	9 166	4 498	9 008	124	8 644
008	Bad Sassendorf	4772	63,37	3 714	9 618	4 433	9 413	152	8 197
012	Ense	4763	51,07	3 137	9 691	4 911	9 436	190	7 426
016	Ermitte, Stadt	4782	89,29	4 683	13 410	6 626	13 066	150	12 666
020	Geseke, Stadt	4787	97,45	5 873	16 958	8 335	16 334	174	18 181
024	Lippetal	4775	126,56	3 329	10 904	5 415	10 678	86	9 282
028	Lippstadt, Stadt	4780	113,36	23 736	60 102	28 548	54 569	530	61 897
032	Möhnesee	4773	123,36	3 153	8 692	4 302	8 442	70	7 444
036	Rüthen, Stadt	4784	158,10	3 637	10 999	5 384	10 620	70	11 009
040	Soest, Stadt	4770	85,87	17 418	40 207	18 814	38 216	468	37 686

Gemeinden in systematischer Ordnung mit Postleitzahl, Fläche, Zahl der Haushalte, Bevölkerung, Deutschen und Bevölkerungsdichte

Schlüsselnummer	Gemeinde		Fläche	Haushalte	Bevölkerung am				
					25.5.1987			27.5.1970	
	Name	Postleitzahl			insgesamt	und zwar		Einwohner je km²	insgesamt
						männlich	Deutsche		
		km²	Anzahl						
044	Warstein, Stadt	4788	157,90	10 152	28 138	13 706	27 205	178	28 912
048	Welter	4777	85,59	3 579	10 378	5 051	10 263	121	9 223
052	Werl, Stadt	4760	76,35	9 617	27 067	13 414	25 029	355	25 520
056	Wickede (Ruhr)	5757	25,20	4 074	11 363	5 502	10 544	451	10 943
zusammen ...		X	1 327,24	99 048	266 693	128 939	252 823	201	257 030

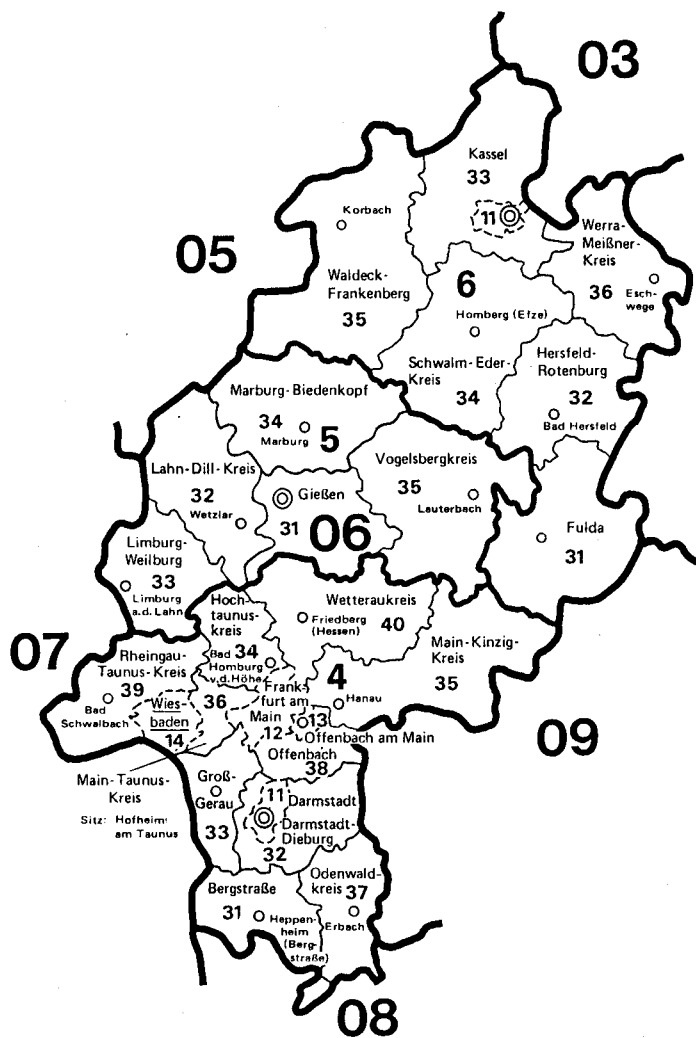
05 9 78 Kreis Unna
Sitz: Unna, Stadt

AG: Schwerte f.d.Gem. 028, Kamen f.d.Gem. 004,020, Lünen f.d.Gem. 024,032,040, Unna f.übr.Gem.; - LG: Dortmund, Hagen; - DLG: Hamm; - ArG, SG: Dortmund; - VG: Gelsenkirchen; - AA: Schwerte f.d.Gem. 028, Lünen f.d.Gem. 024,032, Kamen f.d.Gem. 004,020, 040, Unna f.übr.Gem.; - FA: Lüdinghausen f.d.Gem. 032,040, Hamm f.d.Gem. 004,008,020, Dortmund-Unna f.übr.Gem.; - OFD: Münster; HZA: Dortmund; - IHK, HK: Dortmund; - OPD: Münster f.d.Gem. 032,040, Dortmund f.übr.Gem.; - KWEA: Unna; - StA: Gem. bilden jeweils einen eigenen Standesamtsbezirk.

004	Bergkamen, Stadt	4709	44,78	18 252	47 660	23 598	43 252	1 064	43 891
008	Bönen	4703	38,00	7 263	18 002	8 691	16 670	474	17 714
012	Fronenberg, Stadt	5758	56,21	7 617	20 429	10 086	19 424	363	17 471
016	Holzwickede	4755	22,36	6 488	15 878	7 642	15 164	710	12 905
020	Kamen, Stadt	4708	40,93	17 870	44 002	21 062	41 404	1 076	41 513
024	Lünen, Stadt	4670	59,08	35 538	84 664	40 659	77 035	1 433	86 548
028	Schwerte, Stadt	5840	56,19	20 370	48 344	23 364	44 813	860	40 970
032	Selm, Stadt	4714	60,40	8 871	23 895	11 713	23 569	396	22 269
036	Unna, Stadt	4750	88,53	23 615	56 499	27 131	54 040	638	50 025
040	Kerne, Stadt	4712	75,99	10 530	28 056	13 553	27 107	369	24 755
zusammen ...			X	542,47	156 414	387 429	187 499	362 478	714 358 061
Reg.-Bez. zusammen ...			X	7 998,90	1 538 291	3 605 066	1 730 600	3 351 140	451 3 750 388
Land insgesamt ...			X	34 067,94	7 193 367	16 711 845	8 010 464	15 451 770	491 16 914 777

06 HESSEN

Verwaltungsgrenzen nach dem Stand vom 25. 5. 1987



Schlüsselnummern und Namen
der Regierungsbezirke
(In der Karte jeweils nur die Schlüsselnummer)

- 4 Darmstadt
- 5 Gießen
- 6 Kassel

	Schlüsselnummern	Grenzen	Verwaltungssitze ¹⁾
Land:	06	—	<u>Wiesbaden</u>
Regierungsbezirk:	4	—	○
Landkreis:	31	—	○
Kreisfreie Stadt:	11	---	

1) Verwaltungssitze der Kreise sind nur benannt, wenn sie nicht mit dem Namen des Kreises übereinstimmen.

Gemeinden in systematischer Ordnung mit Postleitzahl, Fläche, Zahl der Haushalte, Bevölkerung, Deutschen und Bevölkerungsdichte

Schlüsselnummer	Gemeinde		Fläche	Haushalte	Bevölkerung am				
					25.5.1997			27.5.1970	
	Name	Postleitzahl			insgesamt	und zwar		Einwohner je km²	insgesamt
						männlich	Deutsche		
		km²	Anzahl						

06 Hessen
06 4 Reg.-Bez. Darmstadt
06 4 11 Kreisfreie Stadt Darmstadt

AG, LG: Darmstadt; - OLG: Frankfurt am Main; - ArG, SG, VG: Darmstadt; - AA: Darmstadt; - FA: Darmstadt; - OFD: Frankfurt am Main; - HZA: Darmstadt; - IHK: Darmstadt; - HK: Darmstadt und Frankfurt am Main; - OPD: Frankfurt am Main; - KWEA: Darmstadt; - StA: Darmstadt.

000 Darmstadt, Stadt 6100 | 122,36 68 722 134 272 64 089 119 643 1 097 143 451

06 4 12 Kreisfreie Stadt Frankfurt am Main

AG, LG, OLG: Frankfurt am Main; - ArG, SG, VG: Frankfurt am Main; - AA: Frankfurt am Main; - FA: Frankfurt am Main-Börse, -Hamburger Allee, -Stiftstraße, -Taunustor; - OFD: Frankfurt am Main; - HZA: Frankfurt am Main-Flughafen, -Ost; - IHK: Frankfurt am Main; - HK: Darmstadt und Frankfurt am Main; - OPD: Frankfurt am Main; - KWEA: Frankfurt am Main in Eschborn; - StA: Frankfurt am Main-Mitte, -Hochst.

000 Frankfurt am Main, Stadt 6000 | 248,56 330 104 618 266 293 209 492 856 2 487 699 297

06 4 13 Kreisfreie Stadt Offenbach am Main

AG: Offenbach am Main; - LG: Darmstadt; - OLG: Frankfurt am Main; - ArG: Offenbach am Main; - SG: Frankfurt am Main; - VG: Darmstadt; - AA: Offenbach am Main; - FA: Offenbach am Main; - OFD: Frankfurt am Main; - HZA: Frankfurt am Main-Ost; - IHK: Offenbach am Main; - HK: Darmstadt und Frankfurt am Main; - OPD: Frankfurt am Main; - KWEA: Frankfurt am Main in Eschborn; - StA: Offenbach am Main.

000 Offenbach am Main, Stadt 6050 | 44,84 55 011 111 386 52 826 90 625 2 484 117 306

06 4 14 Kreisfreie Stadt Wiesbaden

AG, LG: Wiesbaden; - OLG: Frankfurt am Main; - ArG, SG, VG: Wiesbaden; - AA: Wiesbaden; - FA: Wiesbaden I, II; - OFD: Frankfurt am Main; - HZA: Wiesbaden; - IHK, HK: Wiesbaden; - OPD: Frankfurt am Main; - KWEA: Wiesbaden; - StA: Wiesbaden, -Biebrich, -Bierstadt, -Breckenheim, -Delkenheim, -Dotzheim, -Kastel, -Kostheim, -Naurod, -Nordenstadt.

000 Wiesbaden, Landeshauptstadt 6200 | 204,01 123 858 251 871 116 682 224 045 1 235 261 864

06 4 31 Landkreis Bergstraße
Sitz: Heppenheim (Bergstraße), Kreisstadt

AG: Lampertheim f.d.Gem. 003,005,010,013,020, Bensheim f.d.Gem. 002,006,011,014,016,022, Fürth f.Übr.Gem.; - LG: Darmstadt; OLG: Frankfurt am Main; - ArG, SG, VG: Darmstadt; - AA: Viernheim f.d.Gem. 020, Erbach f.d.Gem. 012,018, Lampertheim f.d.Gem. 003,005,010,013, Bensheim f.d.Gem. 002,006,011,014,015,016,022, Morlenbach f.Übr.Gem.; - FA: Michelstadt f.d.Gem. 012,018, Bensheim f.Übr.Gem.; - OFD: Frankfurt am Main; - HZA: Darmstadt; - IHK: Darmstadt; - HK: Darmstadt und Frankfurt am Main; OPD: Frankfurt am Main f.d.Gem. 002,006,007,009,011,014,015,016,019,022, Karlsruhe f.Übr.Gem.; - KWEA: Heppenheim; - StA: Gem. bilden jeweils einen eigenen Standesamtsbezirk.

001	Abtsteinach	6941	11,03	831	2 272	1 138	2 237	206	2 065
002	Bensheim, Stadt	6140	57,86	13 944	33 994	16 307	32 106	588	31 673
003	Biblis	6843	40,44	3 073	8 048	3 974	7 690	199	7 637
004	Birkenau	6943	24,55	4 018	10 209	4 970	9 677	416	9 140
005	Bürstadt, Stadt	6842	34,47	5 819	14 719	7 281	13 921	427	15 039
006	Einhausen	6141	26,67	1 827	5 037	2 533	4 932	189	4 138
007	Fürth	6149	38,41	3 532	9 706	4 757	9 094	253	8 503
008	Gorxheimertal	6946	10,46	1 493	3 870	1 909	3 776	370	3 598
009	Grasellenbach	6149	22,87	1 248	3 147	1 543	2 900	138	2 924
010	Groß-Rohrheim	6845	19,56	1 288	3 448	1 693	3 331	176	3 372
011	Heppenheim (Bergstraße), Kreisstadt	6148	52,13	9 552	23 100	11 069	21 607	443	22 451
012	Hirschhorn (Neckar), Stadt	6932	30,84	1 587	3 847	1 847	3 550	125	3 975
013	Lampertheim, Stadt	6840	72,30	12 500	30 167	14 590	28 436	417	29 520
014	Lautertal (Odenwald)	6147	30,76	2 579	6 925	3 420	6 786	225	6 527
015	Lindenfels, Stadt	6145	21,09	1 909	4 913	2 298	4 639	233	4 344
016	Lorsch, Stadt	6143	25,23	4 316	10 981	5 377	10 484	435	10 243
017	Morlenbach	6942	27,22	3 390	8 765	4 338	8 211	322	7 304
018	Neckarsteinach, Stadt	6918	22,06	1 616	3 781	1 856	3 620	171	3 811
019	Rimbach	6149	23,15	2 918	7 718	3 760	7 384	333	6 544
020	Viernheim, Stadt	6806	48,40	12 505	29 353	14 214	25 954	606	27 338
021	Wald-Michelbach	6948	74,35	3 909	10 581	5 149	9 799	142	9 299
022	Zwingenberg, Stadt	6144	5,62	2 166	5 530	2 656	5 321	984	4 457
zusammen ...			X	719,47	96 020	240 111	116 679	225 455	334 223 902

06 4 32 Landkreis Darmstadt-Dieburg
Sitz: Darmstadt, Stadt

AG: Dieburg f.d.Gem. 002,004,005,007,009,010,011,015,017,019,021, Darmstadt f.Übr.Gem.; - LG: Darmstadt; - OLG: Frankfurt am Main; - ArG, SG, VG: Darmstadt; - AA: Dieburg f.d.Gem. 002,004,005,007,009,010,011,015,017,019,021, Darmstadt f.Übr.Gem.; - FA: Dieburg f.d.Gem. 002,004,005,007,009,010,011,015,017,019,021, Darmstadt f.Übr.Gem.; - OFD: Frankfurt am Main; - HZA: Darmstadt; - IHK: Darmstadt; - HK: Darmstadt und Frankfurt am Main; - OPD: Frankfurt am Main; - KWEA: Darmstadt; - StA: Gem. bilden jeweils einen eigenen Standesamtsbezirk.

001	Alsbach-Hähnlein	6146	15,78	2 938	7 404	3 576	7 112	469	5 829
002	Babenhausen, Stadt	6113	66,87	5 287	13 975	6 896	12 261	209	12 696
003	Bickenbach	6101	9,26	1 792	4 327	2 102	4 140	467	3 865
004	Dieburg, Stadt	6110	23,60	6 298	13 436	6 819	12 687	569	11 394

Gemeinden in systematischer Ordnung mit Postleitzahl, Fläche, Zahl der Haushalte, Bevölkerung, Deutschen und Bevölkerungsdichte

Schlüsselnummer	Gemeinde		Fläche km²	Haushalte	Bevölkerung am				
	Name	Postleitzahl			25.5.1987				27.5.1970
					insgesamt	und zwar		Einwohner je km²	
						männlich	Deutsche		
					Anzahl				
005	Eppertshausen	6116	13,09	1 923	5 022	2 454	4 692	384	4 662
006	Erzhausen	6106	7,40	2 544	6 227	3 077	5 738	841	5 663
007	Fischbachtal	6101	13,27	816	2 325	1 161	2 276	175	2 163
008	Griesheim, Stadt	6103	21,41	8 711	20 135	9 814	17 750	940	18 356
009	Groß-Bieberau, Stadt	6101	18,27	1 428	3 871	1 915	3 652	212	3 731
010	Groß-Umstadt, Stadt	6114	86,81	6 995	18 396	8 991	17 015	212	17 721
011	Groß-Zimmern	6112	20,77	3 866	9 890	4 885	9 043	476	9 975
012	Messel	6101	14,71	1 433	3 640	1 810	3 435	247	2 613
013	Modautal	6101	31,79	1 471	4 312	2 098	4 249	136	3 849
014	Mühltal	6109	25,33	5 230	12 736	6 241	12 058	503	10 589
015	Münster	6115	20,78	4 317	11 078	5 470	10 372	533	8 930
016	Ober-Ramstadt, Stadt	6105	41,88	5 186	12 905	6 358	11 586	308	11 900
017	Otzberg	6111	41,94	2 115	5 724	2 822	5 543	136	5 472
018	Pfungstadt, Stadt	6102	42,53	9 396	23 084	11 329	21 014	543	21 490
019	Reinheim, Stadt	6107	27,71	6 001	16 152	7 987	15 353	583	10 822
020	Roßdorf	6101	20,60	4 230	10 387	5 059	9 902	504	9 925
021	Schaafheim	6117	32,16	2 713	7 595	3 777	7 166	236	6 583
022	Seeheim-Jugenheim	6104	28,00	6 525	15 965	7 681	15 162	570	11 883
023	Weiterstadt	6108	34,40	8 476	20 397	10 134	18 462	593	14 101
	zusammen ...	X	659,36	99 691	248 983	122 456	230 668	378	214 212

06 4 33 Landkreis Groß-Gerau
Sitz: Groß-Gerau, Stadt

AG: Rüsselsheim f.d.Gem. 007,010,012, Groß-Gerau f.übr.Gem.; - LG: Darmstadt; - DLG: Frankfurt am Main; - ArG, SG, VG: Darmstadt; - AA: Frankfurt am Main f.d.Gem. 008, Rüsselsheim f.d.Gem. 002,005,007,010,012, Groß-Gerau f.übr.Gem.; - FA: Groß-Gerau; OFD: Frankfurt am Main; - HZA: Darmstadt; - IHK: Darmstadt; - HK: Darmstadt und Frankfurt am Main; - OPD: Frankfurt am Main; KWEA: Darmstadt; - StA: Gem. bilden jeweils einen eigenen Standesamtsbezirk.

001	Biebesheim am Rhein	6083	18,69	2 273	6 007	2 994	5 464	321
002	Bischofsheim	6094	9,03	5 192	12 516	6 210	10 975	1 386
003	Büttelborn	6087	30,01	4 122	10 831	5 336	10 202	361
004	Gernsheim, Stadt	6084	40,11	3 325	8 248	4 015	7 831	206
005	Ginsheim-Gustavsburg	6095	13,94	6 256	14 772	7 323	12 992	1 060
006	Groß-Gerau, Stadt	6080	54,47	8 661	21 243	10 296	18 640	390
007	Kelsterbach, Stadt	6092	15,40	6 146	13 331	6 689	9 907	866
008	Morfelden-Walldorf, Stadt	6082	44,16	12 615	28 367	13 879	24 398	642
009	Nauheim	6085	13,77	3 975	9 675	4 859	8 900	703
010	Raunheim, Stadt	6096	12,61	4 772	11 319	5 671	9 259	898
011	Riedstadt	6086	73,75	6 089	16 283	8 164	15 290	221
012	Rüsselsheim, Stadt	6090	58,28	26 606	58 530	29 761	46 769	1 004
013	Stockstadt am Rhein	6081	18,71	1 949	5 116	2 532	4 741	273
014	Trebur	6097	50,14	3 993	10 777	5 318	10 369	215
	zusammen ...	X	453,07	95 974	227 015	113 047	195 737	501
								213 589

06 4 34 Hochtaunuskreis
Sitz: Bad Homburg v. d. Höhe, Stadt

AG: Königstein im Taunus f.d.Gem. 003,005,006, Bad Homburg v. d. Höhe f.d.Gem. 001,002,008,010, Usingen f.übr.Gem.; - LG, DLG: Frankfurt am Main; - ArG, SG, VG: Frankfurt am Main; - AA: Frankfurt am Main-Höchst f.d.Gem. 003,005,006, Bad Homburg v. d. Höhe f.übr.Gem.; - FA: Bad Homburg v. d. Höhe; - OFD: Frankfurt am Main; - HZA: Frankfurt am Main-West; - IHK: Frankfurt am Main; HK: Darmstadt und Frankfurt am Main; - OPD: Frankfurt am Main; - KWEA: Frankfurt am Main in Eschborn; - StA: Gem. bilden jeweils einen eigenen Standesamtsbezirk.

001	Bad Homburg v.d. Höhe, Stadt	6380	51,16	23 363	50 329	23 237	44 790	984
002	Friedrichsdorf, Stadt	6382	30,16	9 212	22 336	10 839	20 597	741
003	Glashütten	6246	27,07	1 853	4 755	2 357	4 400	176
004	Grävenwiesbach	6394	43,16	1 433	4 007	1 993	3 756	93
005	Königstein im Taunus, Stadt	6240	25,07	6 329	14 770	6 850	13 175	589
006	Kronberg im Taunus, Stadt	6242	18,63	8 258	17 603	7 996	16 168	945
007	Neu-Anspach	6392	36,14	3 732	9 933	4 839	9 375	275
008	Oberursel (Taunus), Stadt	6370	45,37	17 290	38 574	17 990	35 306	850
009	Schmittlen	6384	35,51	2 910	7 168	3 478	6 661	202
010	Steinbach (Taunus), Stadt	6374	4,40	4 182	9 769	4 715	8 896	2 220
011	Usingen, Stadt	6390	55,86	4 192	10 927	5 280	10 286	196
012	Wehrheim	6393	38,36	2 903	7 655	3 789	7 248	200
013	Weilrod	6395	71,12	2 053	5 394	2 636	5 303	76
	zusammen ...	X	482,01	87 710	203 220	96 099	185 961	422
								172 023

06 4 35 Main-Kinzig-Kreis
Sitz: Hanau, Stadt

AG: Schlüchtern f.d.Gem. 002,025,027,028 u.f.d. gemfr. Gebiet 200, Gelnhausen f.d.Gem. 001,003,004,005,008,009,010,012,015,016,018, 029, Hanau f.übr.Gem.; - LG: Hanau; - DLG: Frankfurt am Main; - ArG: Hanau; - SG: Fulda f.d.Gem. 002,025,027,028, Frankfurt am Main f.übr.Gem.; - VG: Frankfurt am Main; - AA: Schlüchtern f.d.Gem. 002,025,027,028 u.f.d. gemfr. Gebiet 200, Gelnhausen f. d. Gem. 001,003,004,005,008,009,010,012,015,016,018,029, Hanau f.übr.Gem.; - FA: Hanau f.d.Gem. 006,007,011,013,014,017,019,020, 021,022,023,024,026, Gelnhausen f.übr.Gem.; - OFD: Frankfurt am Main; - HZA: Frankfurt am Main-Ost; - IHK: Hanau; - HK: Wiesbaden; - OPD: Frankfurt am Main; - KWEA: Frankfurt am Main in Eschborn; - StA: Gem. bilden jeweils einen eigenen Standesamtsbezirk.

001	Bad Orb, Stadt	6482	47,78	3 744	8 159	3 662	7 859	171
002	Bad Soden-Salmünster, Stadt	6483	58,62	4 228	11 088	5 388	10 303	189
003	Biebergemünd	6465	78,54	2 569	7 040	3 488	6 897	90

Gemeinden in systematischer Ordnung mit Postleitzahl, Fläche, Zahl der Haushalte, Bevölkerung, Deutschen und Bevölkerungsdichte

Schlüsselnummer	Gemeinde		Fläche km ²	Haushalte	Bevölkerung am				
					25.5.1987				27.5.1970
	Name	Postleitzahl			insgesamt	und zwar		Einwohner je km ²	insgesamt
						männlich	Deutsche		
004	Birstein	6484	86,63	1 831	5 917	2 923	5 856	68	5 853
005	Brachtal	6486	30,85	1 633	4 624	2 253	4 430	150	4 048
006	Bruchköbel, Stadt	6454	29,68	7 034	17 872	8 766	17 071	602	12 982
007	Erlensee	6455	18,59	4 464	10 561	5 180	9 701	568	10 251
008	Flörsbachtal	6487	52,11	870	2 340	1 142	2 293	45	2 047
009	Freigericht	6463	33,42	4 641	12 649	6 200	12 153	378	12 128
010	Gelnhausen, Barbarossastadt	6460	45,21	7 739	18 547	8 834	17 321	410	17 857
011	Großkrotzenburg	6451	7,44	2 574	6 293	3 181	5 757	846	6 162
012	Gründau	6466	67,53	4 164	10 975	5 419	10 547	162	9 201
013	Hammersbach	6451	20,15	1 468	4 006	1 975	3 926	199	2 851
014	Hanau, Stadt	6450	76,52	37 664	83 391	39 951	69 624	1 090	90 518
015	Hasselroth	6467	18,92	2 647	6 833	3 343	6 650	361	6 364
016	Jossgrund	6485	50,72	1 141	3 427	1 746	3 317	68	3 068
017	Langenselbold, Stadt	6456	26,26	4 238	10 536	5 137	10 080	401	9 761
018	Linsengericht	6464	29,82	3 151	8 297	4 056	8 059	278	7 015
019	Maintal, Stadt	6457	32,40	15 609	35 238	17 242	31 332	1 088	32 074
020	Neuberg	6451	10,54	1 777	4 689	2 331	4 503	445	3 525
021	Nidderau, Stadt	6369	46,73	5 574	14 646	7 207	14 108	313	11 415
022	Niederndorfelden	6369	6,55	1 138	2 896	1 434	2 692	442	2 455
023	Rodenbach	6458	16,71	4 368	11 333	5 564	10 787	678	6 698
024	Ronneburg	6451	14,25	1 032	2 819	1 399	2 737	198	2 419
025	Schlüchtern, Stadt	6490	113,32	5 319	13 958	6 659	13 458	123	13 695
026	Schöneck	6369	21,49	3 863	9 751	4 826	9 306	454	8 878
027	Sinntal	6492	111,83	3 182	9 332	4 603	9 161	83	9 508
028	Steinau an der Straße, Stadt	6497	104,86	3 698	10 236	5 047	9 781	98	10 006
029	Wächtersbach, Stadt	6480	50,73	3 969	10 095	4 859	9 478	199	9 028
200	Gutsbezirk Spessart, gemfr. Gebiet	-	89,20	-	-	-	-	-	-
	zusammen ...	X	1 397,50	145 329	357 548	173 815	329 187	256	334 076

06 4 36 Main-Taunus-Kreis
Sitz: Hofheim am Taunus, Kreisstadt

AG: Hochheim am Main f.d.Gem. 004,006, Königstein im Taunus f.d.Gem. 001,002,008,011, Frankfurt am Main f.übr.Gem.; - LG: Frankfurt am Main, Wiesbaden; - OLG: Frankfurt am Main; - ArG: Wiesbaden f.d.Gem. 006, Frankfurt am Main f.übr.Gem.; - SG: Wiesbaden f.d.Gem. 006, Frankfurt am Main f.übr.Gem.; - VG: Frankfurt am Main; - AA: Frankfurt am Main-Höchst; - FA: Frankfurt am Main-Höchst; - OFD: Frankfurt am Main; - HZA: Wiesbaden f.d.Gem. 004,006, Frankfurt am Main-West f.übr.Gem.; - IHK: Wiesbaden f.d.Gem. 006, Frankfurt am Main f.übr.Gem.; - HK: Darmstadt und Frankfurt am Main; - OPD: Frankfurt am Main; - KWEA: Frankfurt am Main in Eschborn; - StA: Kelkheim am Taunus f.d.Gem. 008,010, übr. Gem. bilden jeweils einen eigenen Standesamtsbezirk.

001	Bad Soden am Taunus, Stadt	6232	12,45	8 066	18 086	8 373	16 141	1 453	15 231
002	Eppstein, Stadt	6239	24,20	4 723	11 999	5 912	11 127	496	7 378
003	Eschborn, Stadt	6236	12,13	8 071	17 779	8 605	15 817	1 466	15 290
004	Flörsheim am Main, Stadt	6093	22,95	6 704	16 515	8 044	15 053	720	14 939
005	Hattersheim am Main, Stadt	6234	15,81	9 766	22 844	11 272	19 444	1 445	18 435
006	Hochheim am Main, Stadt	6203	19,43	6 443	15 382	7 502	14 547	792	11 432
007	Hofheim am Taunus, Kreisstadt	6238	57,38	14 125	34 256	16 545	31 979	597	28 221
008	Kelkheim (Taunus), Stadt	6233	30,77	10 813	25 439	12 321	23 505	827	22 752
009	Kriftel	6239	6,76	4 032	9 635	4 776	8 546	1 425	6 520
010	Liederbach	6237	6,20	2 832	6 714	3 388	5 944	1 083	4 253
011	Schwalbach am Taunus, Stadt	6231	6,47	6 100	14 570	7 023	12 915	2 252	13 868
012	Sulzbach (Taunus)	6231	7,85	3 052	6 811	3 273	6 217	868	6 268
	zusammen ...	X	222,40	84 727	200 030	97 034	181 235	899	164 587

06 4 37 Odenwaldkreis
Sitz: Erbach, Kreisstadt

AG: Michelstadt; - LG: Darmstadt; - OLG: Frankfurt am Main; - ArG, SG, VG: Darmstadt; - AA: Erbach; - FA: Michelstadt; - OFD: Frankfurt am Main; - HZA: Darmstadt; - IHK: Darmstadt; - HK: Darmstadt und Frankfurt am Main; - OPD: Frankfurt am Main; KWEA: Heppenheim; - StA: Gem. bilden jeweils einen eigenen Standesamtsbezirk.

001	Bad König, Stadt	6123	46,73	3 188	8 077	3 851	7 600	173	7 507
002	Beerfelden, Stadt	6124	71,18	2 548	6 667	3 197	6 144	94	6 458
003	Brensbach	6101	23,18	1 709	4 645	2 288	4 468	200	3 798
004	Breuberg, Stadt	6127	30,76	2 610	6 774	3 335	5 673	220	6 519
005	Brombachtal	6126	20,44	1 132	3 169	1 521	3 021	155	2 606
006	Erbach, Kreisstadt	6120	61,54	4 380	10 640	5 047	9 865	173	10 074
007	Fränkisch-Crumbach	6101	16,10	1 016	2 908	1 426	2 880	181	2 387
008	Hesseneck	6121	29,99	272	745	359	726	25	832
009	Hochst i. Odw.	6128	30,51	3 346	8 473	4 151	7 701	278	7 548
010	Lützelbach	6129	35,46	2 189	6 233	3 114	5 819	176	5 645
011	Michelstadt, Stadt	6120	86,97	5 731	14 183	6 720	13 133	163	13 293
012	Mossautal	6121	48,50	785	2 191	1 082	2 120	45	2 175
013	Reichelsheim (Odenwald)	6101	58,21	2 704	7 609	3 760	7 111	131	6 895
014	Rothenberg	6121	30,47	832	2 367	1 166	2 335	78	2 133
015	Sensbachtal	6121	33,94	331	989	492	979	29	1 019
	zusammen ...	X	623,98	32 773	85 670	41 509	79 575	137	78 889

Gemeinden in systematischer Ordnung mit Postleitzahl, Fläche, Zahl der Haushalte, Bevölkerung, Deutschen und Bevölkerungsdichte

Schlüsselnummer	Gemeinde		Fläche	Haushalte	Bevölkerung am				
					25.5.1987		27.5.1970		
					insgesamt	und zwar		Einwohner je km²	insgesamt
						männlich	Deutsche		
Name	Postleitzahl	km²		Anzahl					

06 4 38 Landkreis Offenbach
Sitz: Offenbach am Main, Stadt

AG: Langen f.d.Gem. 002,003,006,012, Seligenstadt f.d.Gem. 004,007,011,013, Offenbach am Main f.Übr.Gem.; - LG: Darmstadt;
DLG: Frankfurt am Main; - ArG: Diefenbach am Main; - SG: Frankfurt am Main; - VG: Darmstadt; - AA: Frankfurt am Main f.d.Gem.
009, Rodgau f.d.Gem. 011,012, Seligenstadt f.d.Gem. 004,007,013, Langen f.d.Gem. 002,003,006, Offenbach am Main f.Übr.Gem.; - FA:
Langen f.d.Gem. 001,002,003,006,012, Offenbach am Main-Land f.Übr.Gem.; - OFD:Frankfurt am Main; - HZA: Frankfurt am Main-Ost f.
d. Gem. 001,004,005,007,008,010,013, Darmstadt f.Übr.Gem.; - IHK: Offenbach am Main; - HK: Darmstadt und Frankfurt am Main;
OPD: Frankfurt am Main; - KWEA: Frankfurt am Main in Eschborn; - StA: Gem. bilden jeweils einen eigenen Standesamtsbezirk.

001	Dietzenbach, Stadt	6057	21,67	11 499	27 147	13 702	21 025	1 253	12 449
002	Dreieich, Stadt	6072	53,28	17 061	38 336	18 377	34 276	720	38 788
003	Egelsbach	6073	14,82	3 784	9 089	4 443	8 341	613	7 850
004	Hainburg	6452	15,94	5 264	13 560	6 639	12 425	851	11 094
005	Heusenstamm, Stadt	6056	19,03	7 604	17 927	8 735	16 613	942	14 263
006	Langen, Stadt	6070	29,12	13 822	30 203	14 509	26 899	1 037	29 929
007	Mainhausen	6451	17,92	2 714	6 942	3 478	6 523	387	6 437
008	Mühlheim am Main, Stadt	6052	20,73	10 210	23 084	11 224	20 915	1 114	23 787
009	Neu-Isenburg, Stadt	6078	24,30	17 158	34 574	16 366	29 713	1 423	36 460
010	Oberthausen, Stadt	6053	13,56	9 192	21 759	10 781	18 624	1 605	18 297
011	Rodgau, Stadt	6054	65,04	15 418	38 181	18 841	35 190	587	28 843
012	Rödermark, Stadt	6074	30,02	9 200	23 624	11 688	21 358	787	16 650
013	Seligenstadt, Stadt	6453	30,84	6 805	17 201	8 484	15 909	558	17 132
zusammen ...			X	356,27	129 731	301 627	147 267	267 811	847 261 979

06 4 39 Rheingau-Taunus-Kreis
Sitz: Bad Schwalbach, Kreisstadt

AG: Eltville am Rhein f.d.Gem. 003,009,017, Idstein f.d.Gem. 007,008,011,016, Rudesheim am Rhein f.d.Gem. 004,010,012,013, Bad
Schwalbach f.Übr.Gem.; - LG: Wiesbaden; - DLG: Frankfurt am Main; - ArG, SG, VG: Wiesbaden; - AA: Wiesbaden f.d.Gem. 011,
Rudesheim am Rhein f.d.Gem. 003,004,009,010,012,013,017, Bad Schwalbach f.Übr.Gem.; - FA: Rudesheim am Rhein f.d.Gem. 003,004,009,
010,012,013,017, Bad Schwalbach f.Übr.Gem.; - OFD: Frankfurt am Main; - HZA: Wiesbaden; - IHK; HK: Wiesbaden; - OPD: Frank-
furt am Main; - KWEA: Wiesbaden; - StA: Gem. bilden jeweils einen eigenen Standesamtsbezirk.

001	Aarbergen	6209	33,93	2 362	6 236	3 143	5 469	184	6 505
002	Bad Schwalbach, Kreisstadt	6208	40,22	4 282	9 986	4 651	9 131	248	8 344
003	Eltville am Rhein, Stadt	6228	46,77	6 254	15 155	7 105	14 376	324	15 227
004	Geisenheim, Stadt	6222	40,33	4 572	10 694	5 080	10 156	265	10 887
005	Heidenrod	6209	95,99	2 513	6 713	3 269	6 443	70	5 576
006	Hohenstein	6209	63,78	2 136	5 792	2 876	5 723	91	4 666
007	Hünstetten	6274	50,46	2 836	7 874	3 892	7 657	156	5 244
008	Idstein, Stadt	6270	79,70	7 599	19 003	9 349	17 364	238	15 761
009	Kiedrich	6229	12,34	1 338	3 400	1 563	3 298	276	3 560
010	Lorch, Stadt	6223	54,55	1 825	4 499	2 162	4 239	82	5 252
011	Niedernhausen	6272	35,12	4 997	12 055	5 901	11 425	343	7 417
012	Oestrich-Winkel, Stadt	6227	59,55	4 535	10 860	5 223	10 389	182	10 799
013	Rudesheim am Rhein, Stadt	6220	51,45	3 855	9 194	4 269	8 488	179	10 905
014	Schlangenbad	6229	36,54	2 324	5 530	2 712	5 259	151	4 136
015	Taunusstein, Stadt	6204	67,04	10 523	25 761	12 544	24 422	384	16 056
016	Waldems	6273	36,74	1 862	5 023	2 469	4 856	137	3 686
017	Walluf	6229	6,74	2 279	5 395	2 625	5 173	800	4 595
zusammen ...			X	811,25	66 092	163 170	78 833	153 868	201 138 616

06 4 40 Wetteraukreis
Sitz: Friedberg (Hessen), Kreisstadt

AG: Bad Vilbel f.d.Gem. 003,012, Nidda f.d.Gem. 006,016,020, Butzbach f.d.Gem. 005,015,022, Büdingen f.d.Gem. 001,004,009,010,011,
013,014,019, Friedberg (Hessen) f.Übr.Gem.; - LG: Gießen, Frankfurt am Main; - DLG: Frankfurt am Main; - ArG: Frankfurt am
Main f.d.Gem. 003,012, Gießen f.Übr.Gem.; - SG: Gießen; - VG: Darmstadt; - AA: Bad Vilbel f.d.Gem. 003,012, Butzbach f.d.Gem.
005,015,022, Büdingen f.d.Gem. 001,004,009,010,011,013,014,016,019,020, Friedberg (Hessen) f.Übr.Gem.; - FA: Nidda f.d.Gem. 001,
004,006,009,010,011,013,014,016,019,020, Friedberg (Hessen) f.Übr.Gem.; - OFD: Frankfurt am Main; - HZA: Frankfurt am Main-Ost
f.d.Gem. 004,013,014, Gießen f.Übr.Gem.; - IHK: Friedberg (Hessen); - HK: Wiesbaden; - OPD: Frankfurt am Main; - KWEA:
Frankfurt am Main in Eschborn; - StA: Gem. bilden jeweils einen eigenen Standesamtsbezirk.

001	Altenstadt	6472	30,07	3 397	9 086	4 495	8 470	302	7 028
002	Bad Nauheim, Stadt	6350	32,54	12 115	26 813	12 090	24 139	824	23 676
003	Bad Vilbel, Stadt	6368	25,65	10 817	24 260	11 541	22 208	946	23 048
004	Büdingen, Stadt	6470	122,83	6 304	16 902	8 240	16 248	138	16 438
005	Butzbach, Stadt	6308	106,62	8 196	20 629	10 195	19 363	193	21 321
006	Echzell	6363	37,61	1 750	5 015	2 516	4 850	133	4 520
007	Florstadt	6364	39,60	2 746	7 745	3 813	7 561	196	7 244
008	Friedberg (Hessen), Kreisstadt	6360	50,17	10 433	23 854	11 495	22 178	475	24 167
009	Gedern, Stadt	6473	75,29	2 231	6 610	3 260	6 371	88	6 511
010	Glauburg	6475	12,67	1 088	2 985	1 477	2 933	236	2 969
011	Hirzenhain	6476	16,11	1 008	2 664	1 295	2 491	165	2 752
012	Karben, Stadt	6367	43,96	7 281	18 774	9 319	17 640	427	14 291
013	Kefenrod	6471	30,66	756	2 427	1 221	2 408	79	2 239
014	Limeshain	6477	12,51	1 548	4 372	2 178	4 018	349	2 770
015	Münzenberg, Stadt	6309	31,64	1 727	4 888	2 408	4 820	154	4 431
016	Nidda, Stadt	6478	118,34	5 893	16 258	7 876	15 597	137	16 111
017	Niddatal, Stadt	6361	40,21	2 934	8 179	4 046	7 959	203	7 174
018	Ober-Morlen	6352	37,65	1 941	5 048	2 495	4 880	134	4 462
019	Ortenberg, Stadt	6474	54,70	2 901	7 871	3 891	7 675	144	7 688
020	Ranstadt	6479	34,25	1 491	4 098	2 039	4 008	120	3 806
021	Reichelsheim (Wetterau), Stadt	6361	27,60	2 052	5 820	2 935	5 559	211	5 033

Gemeinden in systematischer Ordnung mit Postleitzahl, Fläche, Zahl der Haushalte, Bevölkerung, Deutschen und Bevölkerungsdichte

Schlüsselnummer	Gemeinde		Fläche km²	Haushalte	Bevölkerung am				
					25.5.1987			27.5.1970	
	Name	Postleitzahl			insgesamt	und zwar		Einwohner je km²	insgesamt
						männlich	Deutsche		
022	Rockenberg	6309	16,14	1 317	3 689	1 818	3 618	229	3 708
023	Rosbach v.d. Höhe, Stadt	6365	45,33	3 702	9 609	4 711	8 974	212	8 188
024	Wölfersheim	6366	43,15	2 864	8 107	3 994	7 920	188	7 675
025	Wöllstadt	6362	15,38	1 941	5 042	2 495	4 847	328	4 865
	zusammen ...	X	1 100,62	98 433	250 745	121 843	236 735	228	232 115
	Reg.-Bez. zusammen ...	X	7 444,70	1 514 175	3 393 914	1 635 388	3 013 402	456	3 255 906

06 5 Reg.-Bez. Gießen
06 5 31 Landkreis Gießen
Sitz: Gießen, Universitätsstadt

AG: Nidda f.d.Gem. 008, Gießen f.übr.Gem.; - LG: Gießen; - OLG: Frankfurt am Main; - ArG, SG, VG: Gießen; - AA: Wetzlar f. d. Gem. 002, Gießen f.übr.Gem.; - FA: Wetzlar f.d.Gem. 002,018, Gießen f.übr.Gem.; - OFD: Frankfurt am Main; - HZA: Gießen; IHK: Wetzlar f.d.Gem. 002,018, Gießen f.übr.Gem.; - HK: Wiesbaden; - OPD: Frankfurt am Main; - KWEA: Wetzlar; - StA: Gem. bilden jeweils einen eigenen Standesamtsbezirk.

001	Allendorf (Lumda), Stadt	6301	22,01	1 299	3 553	1 755	3 531	161	3 553
002	Biebertal	6301	43,93	3 960	9 776	4 842	9 645	223	8 960
003	Buseck	6305	38,67	4 469	10 965	5 418	10 621	284	8 805
004	Fernwald	6301	21,57	2 497	5 911	2 889	5 753	274	3 902
005	Gießen, Universitätsstadt	6300	72,56	38 527	69 824	32 502	63 663	962	80 208
006	Grünberg, Stadt	6310	85,24	4 323	11 743	5 807	11 437	132	11 054
007	Heuchelheim	6301	10,58	3 205	7 184	3 483	6 843	679	6 700
008	Hungen, Stadt	6303	86,75	4 432	11 745	5 798	11 322	135	11 730
009	Langgöns	6306	52,54	3 621	9 434	4 669	8 967	180	7 041
010	Laubach, Stadt	6312	97,01	3 402	9 182	4 462	8 623	95	8 607
011	Lich, Stadt	6302	77,61	4 489	11 344	5 542	10 932	146	11 265
012	Linden, Stadt	6307	22,78	4 867	10 527	5 162	10 005	462	8 279
013	Lollar, Stadt	6304	21,90	3 440	8 622	4 306	7 498	394	8 214
014	Pohlheim, Stadt	6301	36,00	5 994	14 599	7 178	13 468	384	11 967
015	Rabenu	6301	43,40	1 853	5 135	2 499	5 052	118	5 084
016	Reiskirchen	6301	44,99	3 150	8 281	4 061	8 014	184	6 645
017	Staufenberg, Stadt	6301	28,11	2 874	7 180	3 481	6 807	255	7 172
018	Wettenberg	6301	42,97	4 547	10 962	5 405	10 729	255	9 817
	zusammen ...	X	854,62	100 949	225 967	109 259	212 910	264	219 003

06 5 32 Lahn-Dill-Kreis
Sitz: Wetzlar, Stadt

AG: Dillenburg f.d.Gem. 005,006,009,011, Herborn f.d.Gem. 004,007,010,012,017,019,020, Wetzlar f.übr.Gem.; - LG: Limburg a. d. Lahn; - OLG: Frankfurt am Main; - ArG: Wetzlar; - SG, VG: Gießen; - AA: Dillenburg f.d.Gem. 004,005,006,007,009,011,012,017, 019,020, Wetzlar f.übr.Gem.; - FA: Biedenkopf f.d.Gem. 002, Dillenburg f.d.Gem. 004,005,006,007,009,010,011,012,017,019,020, Wetzlar f.übr.Gem.; - OFD: Frankfurt am Main; - HZA: Gießen; - IHK: Wetzlar f.d.Gem. 001,003,008,010,013,014,015,016,018,021,022, 023, Dillenburg f.übr.Gem.; - HK: Wiesbaden; - OPD: Frankfurt am Main; - KWEA: Wetzlar; - StA: Gem. bilden jeweils einen eigenen Standesamtsbezirk.

001	Aßlar, Stadt	6334	43,59	4 468	11 352	5 565	10 630	260	11 123
002	Bischoffen	6339	35,37	1 100	3 281	1 655	3 215	93	2 978
003	Braunfels, Stadt	6333	47,23	4 023	9 639	4 615	9 281	204	8 873
004	Breitscheid	6349	31,75	1 546	4 439	2 180	4 357	140	4 230
005	Dietzhölztal	6344	37,44	2 204	5 899	2 919	5 530	158	6 053
006	Dillenburg, Stadt	6340	83,88	9 349	23 538	11 326	22 059	281	24 837
007	Driedorf	6349	47,55	1 666	4 712	2 335	4 392	99	4 611
008	Ehringshausen	6332	45,43	3 266	8 588	4 208	7 925	189	9 040
009	Eschenburg	6345	45,74	3 404	9 316	4 546	8 908	204	8 952
010	Greifenstein	6349	67,42	2 411	6 706	3 302	6 475	99	6 559
011	Haiger, Stadt	6342	106,68	6 721	18 333	9 047	16 988	172	17 122
012	Herborn, Stadt	6348	63,82	8 067	20 338	9 801	19 019	319	22 012
013	Hohenahr	6331	45,67	1 574	4 338	2 137	4 305	95	4 139
014	Hüttenberg	6338	40,76	3 085	8 499	4 179	8 298	209	6 612
015	Lahnau	6335	23,93	2 991	7 625	3 750	7 434	319	7 183
016	Leun, Stadt	6337	28,66	1 923	5 000	2 427	4 867	174	4 573
017	Mittenaar	6349	35,17	1 698	4 791	2 388	4 641	136	4 832
018	Schöffengrund	6331	34,06	2 059	5 732	2 849	5 634	168	5 065
019	Siegbach	6349	29,08	1 009	2 984	1 475	2 888	103	2 956
020	Sinn	6349	18,73	2 390	5 999	2 924	5 605	320	6 546
021	Solms, Stadt	6336	34,04	4 848	12 442	6 053	12 023	366	11 851
022	Waldsolms	6331	44,77	1 470	4 061	2 025	3 947	91	3 923
023	Wetzlar, Stadt	6330	75,67	21 609	50 211	23 949	45 165	664	55 445
	zusammen ...	X	1 066,44	92 881	237 823	115 655	223 586	223	239 515

06 5 33 Landkreis Limburg-Weilburg
Sitz: Limburg a. d. Lahn, Kreisstadt

AG: Hadamar f.d.Gem. 004,005,006,007,016, Limburg a. d. Lahn f.d.Gem. 002,003,008,009,013,014, Weilburg f.übr.Gem.; - LG: Limburg a. d. Lahn; - OLG: Frankfurt am Main; - ArG: Limburg a. d. Lahn; - SG: Gießen f.d.Gem. 001,010,011,012,015,017,018,019, Wiesbaden f.übr.Gem.; - VG: Wiesbaden; - AA: Weilburg f.d.Gem. 010,011,012,015,017,018,019, Limburg a. d. Lahn f.übr.Gem.; - FA: Limburg a. d. Lahn f.d.Gem. 002,003,004,005,006,007,008,009,014, Weilburg f.übr.Gem.; - OFD: Frankfurt am Main; - HZA: Wiesbaden; IHK: Limburg a. d. Lahn; - HK: Wiesbaden; - OPD: Frankfurt am Main; - KWEA: Wetzlar; - StA: Gem. bilden jeweils einen eigenen Standesamtsbezirk.

001	Beselich	6251	31,53	1 749	4 837	2 352	4 634	153	4 689
-----	----------	------	-------	-------	-------	-------	-------	-----	-------

Gemeinden in systematischer Ordnung mit Postleitzahl, Fläche, Zahl der Haushalte, Bevölkerung, Deutschen und Bevölkerungsdichte

Schlüsselnummer	Gemeinde		Fläche km²	Haushalte	Bevölkerung am				
	Name	Postleitzahl			25.5.1987				27.5.1970
					insgesamt	und zwar		Einwohner je km²	insgesamt
						männlich	Deutsche		
Anzahl									
002	Brechen	6259	24,86	2 298	6 184	3 005	6 067	249	6 327
003	Bad Camberg, Stadt	6277	54,66	4 742	12 045	5 818	11 532	220	10 901
004	Dornburg	6255	33,21	2 997	7 819	3 768	7 579	235	8 153
005	Elbtal	6251	11,11	765	2 123	1 061	2 042	191	1 963
006	Elz	6254	16,87	2 596	6 725	3 278	6 377	399	6 765
007	Hadamar, Stadt	6253	40,97	3 949	10 472	5 105	9 894	256	10 705
008	Hünfelden	6257	62,70	2 983	8 855	4 355	8 647	141	6 867
009	Limburg a.d. Lahn, Kreisstadt	6250	45,15	11 769	29 113	13 678	27 036	645	27 631
010	Löhnberg	6293	33,83	1 678	4 279	2 104	4 179	126	4 712
011	Mengerskirchen	6296	30,82	1 670	4 551	2 218	4 416	148	4 707
012	Merenberg	6295	23,09	946	2 575	1 284	2 525	112	2 320
013	Runkel, Stadt	6258	43,72	3 237	8 833	4 257	8 640	202	8 499
014	Selters (Taunus)	6251	40,47	2 297	6 588	3 289	6 421	163	6 046
015	Villmar	6256	43,10	2 320	6 306	3 075	6 212	146	6 444
016	Waldbrunn (Westerwald)	6251	29,74	1 838	5 083	2 497	4 888	171	4 828
017	Weilburg, Stadt	6290	57,46	5 273	12 506	6 113	12 025	218	13 140
018	Weilmünster, Marktflecken	6292	77,42	3 244	8 553	4 170	8 080	110	9 145
019	Weinbach	6294	37,65	1 656	4 390	2 144	4 349	117	4 569
	zusammen ...	X	738,36	58 007	151 837	73 571	145 543	206	148 411

06 5 34 Landkreis Marburg-Biedenkopf
Sitz: Marburg, Universitätsstadt

AG: Kirchhain f.d.Gem. 001,011,016,017,018,022, Biedenkopf f.d.Gem. 002,003,004,005,007,010,019, Marburg f.übr.Gem.; - LG: Marburg;
 OLG: Frankfurt am Main; - ArG, SG: Marburg; - VG: Gießen; - AA: Dillenburg f.d.Gem. 003, Biedenkopf f.d.Gem. 002,004,005,007,
 010,019, Stadtallendorf f.d.Gem. 001,011,016,017,018,022, Marburg f.übr.Gem.; - FA: Biedenkopf f.d.Gem. 002,003,004,005,007,009,
 010,018,019, Marburg f.übr.Gem.; - OFD: Frankfurt am Main; - HZA: Gießen; - IHK: Dillenburg f.d.Gem. 002,003,004,005,007,010,
 019, Kassel f.übr.Gem.; - HK: Kassel; - OPD: Frankfurt am Main; - KWEA: Marburg; - StA: Gem. bilden jeweils einen eigenen
 Standesamtsbezirk.

001	Amöneburg, Stadt	3572	43,95	1 705	4 924	2 457	4 882	112	4 513
002	Angelburg	6347	16,72	1 213	3 480	1 732	3 376	208	3 737
003	Bad Endbach	3551	39,84	2 927	8 007	3 916	7 791	201	7 996
004	Biedenkopf, Stadt	3560	90,33	5 448	14 244	6 884	13 607	158	15 224
005	Breidenbach	3565	44,83	2 116	6 250	3 105	5 713	139	6 196
006	Cölbe	3553	26,67	2 578	6 032	2 972	5 941	226	5 496
007	Dautphetal	3563	72,03	3 797	11 667	5 683	10 779	162	11 394
008	Ebsdorfergrund	3557	72,85	2 716	7 972	3 901	7 885	109	7 382
009	Fronhausen	3555	27,88	1 380	3 701	1 827	3 642	133	3 744
010	Gladenbach, Stadt	3554	72,28	3 933	10 995	5 306	10 614	152	10 935
011	Kirchhain, Stadt	3575	90,92	5 557	15 113	7 399	14 571	166	14 270
012	Lahnthal	3551	40,48	2 384	6 022	2 975	5 831	149	4 874
013	Lohra	3554	49,18	1 745	5 187	2 583	5 129	105	4 840
014	Marburg, Universitätsstadt	3550	123,94	37 789	68 624	32 288	65 489	554	65 458
015	Münchhausen	3551	41,54	1 080	3 534	1 768	3 510	85	3 631
016	Neustadt (Hessen), Stadt	3577	56,88	3 007	8 386	4 224	7 824	147	8 815
017	Rauschenberg, Stadt	3576	67,32	1 523	4 350	2 183	4 325	65	4 376
018	Stadtallendorf, Stadt	3570	78,30	7 138	19 538	9 701	15 980	250	19 724
019	Steffenberg	3564	24,31	1 486	4 178	2 091	4 061	172	4 069
020	Weimar	3556	47,06	2 294	6 276	3 090	6 197	133	5 239
021	Wetter (Hessen), Stadt	3552	104,58	3 033	8 716	4 251	8 594	83	7 775
022	Wohratal	3571	30,59	713	2 146	1 052	2 133	70	2 187
	zusammen ...	X	1 262,48	95 562	229 342	111 388	217 874	182	221 875

06 5 35 Vogelsbergkreis
Sitz: Lauterbach (Hessen), Kreisstadt

AG: Nidda f.d.Gem. 016, Lauterbach f.d.Gem. 004,007,008,011,012,015,018,019, Alsfeld f.übr.Gem.; - LG: Fulda, Gießen; - OLG:
 Frankfurt am Main; - ArG: Fulda f.d.Gem. 004,007,008,011,012,015,018,019, Gießen f.übr.Gem.; - SG: Fulda f.d.Gem. 004,007,008,
 011,012,015,018,019, Gießen f.übr.Gem.; - VG: Gießen; - AA: Lauterbach (Hessen) f.d.Gem. 004,007,008,011,012,015,016,018,019,
 Alsfeld f.übr.Gem.; - FA: Lauterbach (Hessen) f.d.Gem. 004,007,008,011,012,015,016,018,019, Alsfeld f.übr.Gem.; - OFD: Frankfurt
 am Main; - HZA: Fulda f.d.Gem. 004,007,008,011,012,015,018,019, Gießen f.übr.Gem.; - IHK: Friedberg (Hessen) f.d.Gem. 016,
 Gießen f.übr.Gem.; - HK: Wiesbaden; - OPD: Frankfurt am Main; - KWEA: Marburg; - StA: Gem. bilden jeweils einen eigenen
 Standesamtsbezirk.

001	Alsfeld, Stadt	6320	129,69	6 534	16 346	7 791	15 807	126	17 736
002	Antrifttal	6327	26,59	689	2 055	1 018	2 029	77	2 089
003	Feldatal	6324	55,69	931	2 942	1 445	2 919	53	3 036
004	Freiensteinau	6494	65,67	911	3 212	1 573	3 202	49	3 406
005	Gemünden (Felda)	6316	55,00	1 041	2 884	1 419	2 866	52	3 271
006	Grebenua, Stadt	6325	55,38	988	2 781	1 365	2 760	50	2 968
007	Grebenhain	6424	91,63	1 559	4 782	2 411	4 743	52	4 884
008	Herbstein, Stadt	6422	79,95	1 613	4 621	2 329	4 575	58	4 845
009	Hornberg (Ohm), Stadt	6313	88,02	2 600	7 434	3 710	7 199	84	7 524
010	Kirtorf, Stadt	6322	79,88	1 080	3 278	1 579	3 258	41	3 468
011	Lauterbach (Hessen), Kreisstadt	6420	102,00	5 571	13 994	6 601	13 424	137	14 527
012	Lautertal (Vogelsberg)	6425	53,61	734	2 504	1 273	2 490	47	2 555
013	Mucke	6315	86,23	3 126	8 917	4 379	8 820	103	8 658
014	Romrod, Stadt	6326	54,43	1 016	2 829	1 416	2 769	52	2 930
015	Schlitz, Stadt	6407	142,09	3 320	9 372	4 547	9 225	66	9 626
016	Schotten, Stadt	6479	133,56	3 457	9 790	4 759	9 618	73	9 841
017	Schwalmtal	6323	54,38	1 088	3 242	1 577	3 226	60	3 456
018	Ulrichstein, Stadt	6314	65,61	1 051	3 133	1 583	3 099	48	3 375

Gemeinden in systematischer Ordnung mit Postleitzahl, Fläche, Zahl der Haushalte, Bevölkerung, Deutschen und Bevölkerungsdichte

Schlüsselnummer	Gemeinde		Fläche km²	Haushalte	Bevölkerung am				
	Name	Postleit-zahl			25.5.1987			27.5.1970	
					insgesamt	und zwar		Einwohner je km²	insgesamt
						männlich	Deutsche		
Anzahl									
019	Wartenberg	6423	39,54	1 260	3 576	1 736	3 534	90	3 405
	zusammen ...	X	1 458,95	38 549	107 692	52 511	105 563	74	112 000
	Reg.-Bez. zusammen ...	X	5 380,85	385 948	952 661	462 384	905 476	177	940 804

06 6 Reg.-Bez. Kassel
06 6 11 Kreisfreie Stadt Kassel

AG, LG: Kassel; - OLG: Frankfurt am Main; - ArG, SG, VG: Kassel; - AA: Kassel; - FA: Kassel-Goethestraße, -Spohrstraße; OFD: Frankfurt am Main; - HZA: Kassel; - IHK, HK: Kassel; - OPD: Frankfurt am Main; - KWEA: Kassel; - StA: Kassel.

000	Kassel, Stadt	3500	106,81	93 908	187 288	86 495	169 562	1 753	214 156
-----	---------------	------	--------	--------	---------	--------	---------	-------	---------

06 6 31 Landkreis Fulda
Sitz: Fulda, Stadt

AG: Hünfeld f.d.Gem. 002,007,015,019,022, Fulda f.übr.Gem.; - LG: Fulda; - OLG: Frankfurt am Main; - ArG, SG: Fulda; - VG: Kassel; - AA: Hünfeld f.d.Gem. 002,007,015,019,022, Fulda f.übr.Gem.; - FA: Fulda; OFD: Frankfurt am Main; - HZA: Fulda; IHK: Fulda; - HK: Kassel; - OPD: Frankfurt am Main; - KWEA: Fulda; - StA: Gem. bilden jeweils einen eigenen Standesamtsbezirk.

001	Bad Salzschlief	6427	13,04	1 122	2 620	1 156	2 574	201	2 525
002	Burghaun	6419	65,05	2 072	5 785	2 869	5 679	89	5 746
003	Dipperz	6409	30,05	928	2 690	1 322	2 629	90	2 294
004	Ebersburg	6408	37,05	1 387	3 894	1 906	3 864	105	3 653
005	Ehrenberg (Rhön)	6414	40,83	860	2 517	1 249	2 509	62	2 870
006	Eichenzell	6405	55,93	2 936	8 115	4 058	7 994	145	6 905
007	Eiterfeld	6419	89,83	2 242	6 836	3 414	6 758	76	7 044
008	Flieden	6403	49,66	2 811	7 854	3 886	7 730	158	7 524
009	Fulda, Stadt	6400	104,04	23 402	54 322	24 868	50 390	522	60 265
010	Gersfeld (Rhön), Stadt	6412	89,37	2 115	5 285	2 512	5 208	59	5 635
011	Großenluder	6402	73,92	2 714	7 663	3 818	7 548	104	7 287
012	Hilders	6414	70,38	1 573	4 470	2 193	4 432	64	4 741
013	Hofbieber	6417	87,19	1 727	5 162	2 553	5 121	59	5 069
014	Hosenfeld	6406	50,71	1 379	4 013	1 981	3 982	79	3 947
015	Hünfeld, Stadt	6418	119,74	4 801	13 122	6 290	12 928	110	13 678
016	Kalbach	6401	70,64	1 931	5 418	2 649	5 367	77	5 232
017	Künzell	6411	30,29	5 384	13 765	6 645	13 486	454	10 189
018	Neuhof	6404	50,28	3 675	10 011	4 924	9 775	111	9 876
019	Nüsttal	6419	45,52	807	2 340	1 160	2 333	51	2 432
020	Petersberg	6415	35,51	5 089	12 904	6 280	12 696	363	11 200
021	Poppenshausen (Wasserkuppe)	6416	40,77	863	2 452	1 217	2 400	60	2 650
022	Rasdorf	6419	30,07	553	1 629	809	1 620	54	1 731
023	Tann (Rhön), Stadt	6413	60,45	1 592	4 610	2 215	4 559	76	5 067
	zusammen ...	X	1 380,32	71 963	187 477	89 974	181 582	136	187 560

06 6 32 Landkreis Hersfeld-Rotenburg
Sitz: Bad Hersfeld, Kreisstadt

AG: Rotenburg a. d. Fulda f.d.Gem. 001,003,005,013,017,018,020, Bad Hersfeld f.übr.Gem.; - LG: Fulda, Kassel; - OLG: Frankfurt am Main; - ArG: Bad Hersfeld; - SG: Kassel f.d.Gem. 001,003,005,013,017,018,020, Fulda f.übr.Gem.; - VG: Kassel; - AA: Bebra f.d.Gem. 001,003,005,013,017,018,020, Bad Hersfeld f.übr.Gem.; - FA: Rotenburg a. d. Fulda f.d.Gem. 001,003,005,013,017,018,020, Bad Hersfeld f.übr.Gem.; - OFD: Frankfurt am Main; - HZA: Fulda; - IHK, HK: Kassel; - OPD: Frankfurt am Main; - KWEA: Fulda; - StA: Gem. bilden jeweils einen eigenen Standesamtsbezirk.

001	Alheim	6445	63,83	1 672	4 548	2 262	4 494	71	4 747
002	Bad Hersfeld, Kreisstadt	6430	73,72	13 393	28 845	13 420	27 523	391	28 773
003	Bebra, Stadt	6440	93,63	5 791	15 189	7 411	14 092	162	15 456
004	Breitenbach a. Herzberg	6431	42,11	629	1 910	960	1 880	45	2 103
005	Cornberg	6441	23,36	655	1 806	906	1 780	77	2 018
006	Friedewald	6431	39,65	891	2 446	1 185	2 409	62	2 661
007	Hauneck	6431	17,75	1 236	3 445	1 718	3 394	194	2 990
008	Haunetal	6418	54,90	1 024	3 050	1 521	3 007	56	3 280
009	Heringen (Werra), Stadt	6432	61,18	3 515	8 817	4 380	8 707	144	10 597
010	Hohenroda	6431	35,74	1 293	3 632	1 797	3 610	102	3 961
011	Kirchheim	6437	50,66	1 581	3 650	1 878	3 540	73	3 575
012	Ludwigsau	6438	111,91	2 057	5 641	2 822	5 591	50	5 828
013	Nentershausen	6446	57,06	1 249	3 437	1 716	3 361	60	3 784
014	Neuenstein	6431	64,84	1 063	3 076	1 603	2 960	47	3 171
015	Niederaula	6434	64,18	1 844	5 184	2 504	4 995	81	5 406
016	Philippsthal (Werra)	6433	21,31	1 868	4 835	2 372	4 777	227	5 816
017	Ronshausen	6447	37,65	953	2 582	1 277	2 563	69	2 663
018	Rotenburg a.d. Fulda, Stadt	6442	79,83	5 382	13 259	6 312	12 868	166	13 454
019	Schenkklengsfeld	6436	63,78	1 606	4 642	2 298	4 611	73	4 784
020	Wildeck	6444	39,86	2 105	5 234	2 534	5 171	131	6 391
	zusammen ...	X	1 096,95	49 807	125 268	60 876	121 333	114	131 458

Gemeinden in systematischer Ordnung mit Postleitzahl, Fläche, Zahl der Haushalte, Bevölkerung, Deutschen und Bevölkerungsdichte

Schlüsselnummer	Gemeinde		Fläche km ²	Haushalte	Bevölkerung am				
	Name	Postleitzahl			25.5.1987				27.5.1970
					insgesamt	und zwar		Einwohner je km ²	insgesamt
						männlich	Deutsche		
Anzahl									
06 6 33 Landkreis Kassel Sitz: Kassel, Stadt									
AG: Wolfhagen f.d.Gem. 004,006,011,018,028,029, Hofgeismar f.d.Gem. 002,005,010,013,014,016,021,022,025,027 u.f.d. gemfr. Gebiet 200, Kassel f.übr.Gem.; - LG: Kassel; - DLG: Frankfurt am Main; - ARG, SG, VG: Kassel; - AA: Wolfhagen f.d.Gem. 004,006,011,018,028,029, Hofgeismar f.d.Gem. 002,005,010,013,014,016,021,022,025,027 u.f.d. gemfr. Gebiet 200, Kassel f.übr.Gem.; - FA: Hofgeismar f.d.Gem. 002,005,010,013,014,016,021,022,025,027 u.f.d. gemfr. Gebiet 200, Kassel-Goethestraße f.übr.Gem.; - OFD: Frankfurt am Main; - HZA: Kassel; - IHK, HK: Kassel; - OPD: Hannover/ Braunschweig f.d.Gem. 027, Münster f.d.Gem. 002,005,010,013,014,016,021,025, Frankfurt am Main f.übr.Gem.; - KWEA: Kassel; - StA: Kaufungen f.d.Gem. 015,019, übr. Gem. bilden jeweils einen eigenen Standesamtsbezirk.									
001	Ahnatal	3501	18,06	3 009	7 531	3 687	7 459	417	6 190
002	Bad Karlshafen, Stadt	3522	14,85	1 825	4 245	2 013	4 039	286	4 674
003	Baunatal, Stadt	3507	38,27	9 245	23 310	11 574	22 397	609	16 705
004	Breuna	3549	40,47	1 306	3 703	1 820	3 657	91	3 725
005	Calden	3527	54,84	2 546	6 702	3 330	6 653	122	6 075
006	Emstal	3501	38,69	1 971	5 202	2 535	5 078	134	5 370
007	Espenau	3501	13,59	1 904	4 681	2 288	4 622	344	3 817
008	Fuldabrück	3501	17,85	3 610	8 787	4 325	8 659	492	4 913
009	Fuldatal	3501	33,65	5 012	12 040	5 925	11 854	358	11 203
010	Grebenstein, Stadt	3523	49,85	2 299	5 829	2 855	5 736	117	6 035
011	Habichtswald	3501	28,21	1 779	4 739	2 383	4 707	168	3 560
012	Helsa	3506	25,74	2 360	5 655	2 732	5 574	220	6 151
013	Hofgeismar, Stadt	3520	86,36	5 816	14 469	6 849	14 009	168	13 346
014	Immenhausen, Stadt	3524	28,56	2 840	6 859	3 339	6 775	240	6 431
015	Kaufungen	3504	26,09	4 303	10 387	5 005	10 160	398	10 181
016	Liebenau, Stadt	3528	48,87	1 278	3 486	1 692	3 470	71	3 784
017	Lohfelden	3503	16,39	5 136	12 233	5 898	11 670	746	10 841
018	Naumburg, Stadt	3501	66,19	1 836	5 027	2 430	4 969	76	4 865
019	Nieste	3501	4,05	572	1 478	733	1 454	365	1 337
020	Niestetal	3501	22,18	4 310	9 857	4 748	9 618	444	9 390
021	Oberweser	3525	41,16	1 331	3 625	1 761	3 607	88	3 756
022	Reinhardshagen	3512	12,96	1 855	4 539	2 225	4 459	350	4 258
023	Schauenburg	3501	30,68	3 821	9 764	4 855	9 572	318	8 713
024	Söhrewald	3501	59,01	1 897	4 779	2 382	4 735	81	4 239
025	Trendelburg, Stadt	3526	69,34	2 073	5 584	2 658	5 560	81	5 913
026	Vellmar, Stadt	3502	13,97	6 868	16 489	8 063	15 940	1 180	9 853
027	Wahlburg	3417	11,43	1 066	2 576	1 215	2 559	225	2 851
028	Wolfhagen, Stadt	3549	111,94	4 653	12 199	5 941	11 867	109	11 912
029	Zierenberg, Stadt	3501	86,58	2 502	6 435	3 151	6 336	74	5 582
200	Gutsbezirk Reinhardswald, gemfr. Gebiet	3512	182,62	-	-	-	-	-	-
zusammen ...			X	1 292,45	89 023	222 210	108 412	217 195	172 195 670

06 6 34 Schwalm-Eder-Kreis
Sitz: Homberg (Efze), Kreisstadt

AG: Homberg (Efze) f.d.Gem. 009,011, Melsungen f.d.Gem. 003,008,012,013,014,015,024, Fritzlar f.d.Gem. 001,002,005,007,010,016,018,025,027, Schwalmstadt f.übr.Gem.; - LG: Kassel, Marburg; - DLG: Frankfurt am Main; - ARG: Marburg f.d.Gem. 004,006,017,019,020,021,022,023,026, Kassel f.übr.Gem.; - VG: Kassel; - AA: Melsungen f.d.Gem. 003,008,012,013,014,015,024, Schwalmstadt f.d.Gem. 004,006,017,019,020,021,022,023,026, Fritzlar f.übr.Gem.; - FA: Melsungen f.d.Gem. 003,008,012,013,014,015,024, Schwalmstadt f.d.Gem. 004,006,017,019,020,021,022,023,026, Fritzlar f.übr.Gem.; - OFD: Frankfurt am Main; - HZA: Fulda f.d.Gem. 004,006,017,019,020,021,022,023,026, Kassel f.übr.Gem.; - IHK, HK: Kassel; - OPD: Frankfurt am Main; - KWEA: Kassel; - StA: Gem. bilden jeweils einen eigenen Standesamtsbezirk.									
001	Borken (Hessen), Stadt	3587	82,24	5 286	14 004	6 906	13 578	170	14 448
002	Edermünde	3501	25,82	2 636	6 726	3 304	6 595	260	5 986
003	Felsberg, Stadt	3582	83,28	4 276	10 945	5 321	10 696	131	10 985
004	Frielendorf	3579	85,82	2 812	7 222	3 512	7 178	84	8 139
005	Fritzlar, Stadt	3580	88,79	5 211	13 713	6 633	13 218	154	15 156
006	Gilserberg	3579	61,57	1 045	3 140	1 575	3 112	51	3 249
007	Gudensberg, Stadt	3505	46,49	2 759	7 281	3 539	7 113	157	7 234
008	Guxhagen	3501	26,27	1 775	4 572	2 271	4 527	174	4 057
009	Homberg (Efze), Kreisstadt	3588	99,93	5 364	14 028	6 811	13 628	140	14 139
010	Jesberg	3579	49,77	966	2 748	1 325	2 693	55	2 975
011	Knüllwald	3589	100,54	1 766	4 845	2 391	4 805	48	5 205
012	Körle	3501	17,49	997	2 535	1 248	2 515	145	2 183
013	Malsfeld	3509	34,49	1 495	3 952	1 815	3 881	115	4 165
014	Melsungen, Stadt	3508	63,10	5 449	13 186	6 285	12 519	209	12 989
015	Morschen	3509	47,94	1 463	3 731	1 813	3 662	78	4 019
016	Neuental	3585	38,65	1 263	3 419	1 683	3 405	88	3 757
017	Neukirchen, Stadt	3579	63,92	2 469	6 802	3 292	6 716	106	6 500
018	Niedenstein, Stadt	3501	30,62	1 826	4 756	2 332	4 708	155	4 106
019	Oberaula	6435	43,84	1 244	3 292	1 570	3 242	75	3 484
020	Otttrau	3579	50,85	817	2 438	1 182	2 431	48	2 641
021	Schrecksbach	3579	37,28	1 123	3 200	1 582	3 190	86	3 205
022	Schwalmstadt, Stadt	3578	84,74	6 741	17 293	8 567	16 903	204	18 225
023	Schwarzenborn, Stadt	3579	26,93	394	1 102	550	1 090	41	1 462
024	Spangenberg, Stadt	3509	97,70	2 467	6 418	3 118	6 191	66	6 741
025	Wabern	3583	51,45	2 729	7 214	3 548	7 148	140	7 848
026	Willingshausen	3579	59,93	1 816	4 952	2 481	4 932	83	5 347
027	Zwesten	3584	39,45	1 313	3 175	1 559	3 104	80	2 841
zusammen ...			X	1 538,90	67 502	176 689	86 313	172 780	115 181 086

Gemeinden in systematischer Ordnung mit Postleitzahl, Fläche, Zahl der Haushalte, Bevölkerung, Deutschen und Bevölkerungsdichte

Schlüsselnummer	Gemeinde		Fläche	Haushalte	Bevölkerung am				
					25.5.1987			27.5.1970	
	Name	Postleitzahl	km²		insgesamt	und zwar		Einwohner je km²	insgesamt
						männlich	Deutsche		

06 6 35 Landkreis Waldeck-Frankenberg
Sitz: Korbach, Kreisstadt

AG: Bad Wildungen f.d.Gem. 003,008, Arolsen f.d.Gem. 002,008,018,020, Korbach f.d.Gem. 007,015,016,019,021,022, Frankenberg (Eder) f.übr. Gem.; - LG: Kassel, Marburg; - OLG: Frankfurt am Main; - ArG: Marburg f.d.Gem. 001,004,005,006,010,011,012,013,014,017, Kassel f.übr. Gem.; - SG: Marburg f.d.Gem. 001,004,005,006,010,011,012,013,014,017, Kassel f.übr. Gem.; - VG: Kassel; - AA: Bad Wildungen f.d.Gem. 003,008, Korbach f.d.Gem. 002,007,008,015,016,018,019,020,021,022, Frankenberg (Eder) f.übr. Gem.; - FA: Korbach f.d.Gem. 002,003,007,008,009,015,016,018,020,021,022, Frankenberg (Eder) f.übr. Gem.; - OFD: Frankfurt am Main; - HZA: Gießen f. d. Gem. 001,004,005,006,010,011,012,013,014,017, Kassel f.übr. Gem.; - IHK, HK: Kassel; - OPD: Dortmund f.d.Gem. 005, Frankfurt am Main f.übr. Gem.; - KWEA: Kassel; - StA: Gem. bilden jeweils einen eigenen Standesamtsbezirk.

001	Allendorf (Eder)	3559	41,79	1 459	4 359	2 136	4 062	104	4 400
002	Arolsen, Stadt	3548	126,32	6 188	14 686	6 982	13 981	116	14 722
003	Bad Wildungen, Stadt	3590	120,07	6 979	15 779	7 099	14 852	131	15 479
004	Battenberg (Eder), Stadt	3559	64,73	1 729	5 103	2 547	4 856	79	4 932
005	Bromskirchen	5789	35,23	575	1 598	781	1 545	45	1 505
006	Burgwald	3559	41,30	1 566	4 684	2 329	4 653	113	4 358
007	Diemelsee	3543	121,70	1 532	4 859	2 381	4 829	40	5 108
008	Diemelstadt, Stadt	3549	82,62	1 924	5 408	2 676	5 254	65	5 429
009	Edertal	3593	115,72	2 238	6 142	2 960	6 053	53	6 282
010	Frankenau, Stadt	3559	57,29	1 018	3 068	1 533	3 040	54	3 029
011	Frankenberg (Eder), Stadt	3558	124,88	6 260	16 269	7 901	15 825	130	15 263
012	Gemünden (Wohra), Stadt	3573	58,67	1 309	3 626	1 785	3 550	62	3 743
013	Haina (Kloster)	3559	91,28	1 203	3 810	1 967	3 783	42	4 575
014	Hatzfeld (Eder), Stadt	3559	58,52	1 105	3 272	1 622	3 216	56	3 313
015	Korbach, Kreisstadt	3540	122,98	9 019	21 638	10 329	20 588	175	22 314
016	Lichtenfels, Stadt	3559	96,73	1 359	4 280	2 102	4 275	44	4 385
017	Rosenthal, Stadt	3559	51,54	637	1 977	959	1 976	38	2 057
018	Twistetal	3549	74,01	1 521	4 485	2 235	4 442	61	4 558
019	Vöhl	3546	98,80	1 966	5 581	2 697	5 491	56	5 237
020	Volkmarßen, Stadt	3549	67,46	2 430	6 448	3 143	6 339	96	6 770
021	Waldeck, Stadt	3544	115,74	2 562	6 917	3 396	6 836	60	7 273
022	Willingen (Upland)	3542	80,19	2 285	5 885	2 805	5 718	73	5 548
	zusammen ...	X	1 848,57	56 924	149 874	72 365	145 165	81	150 280

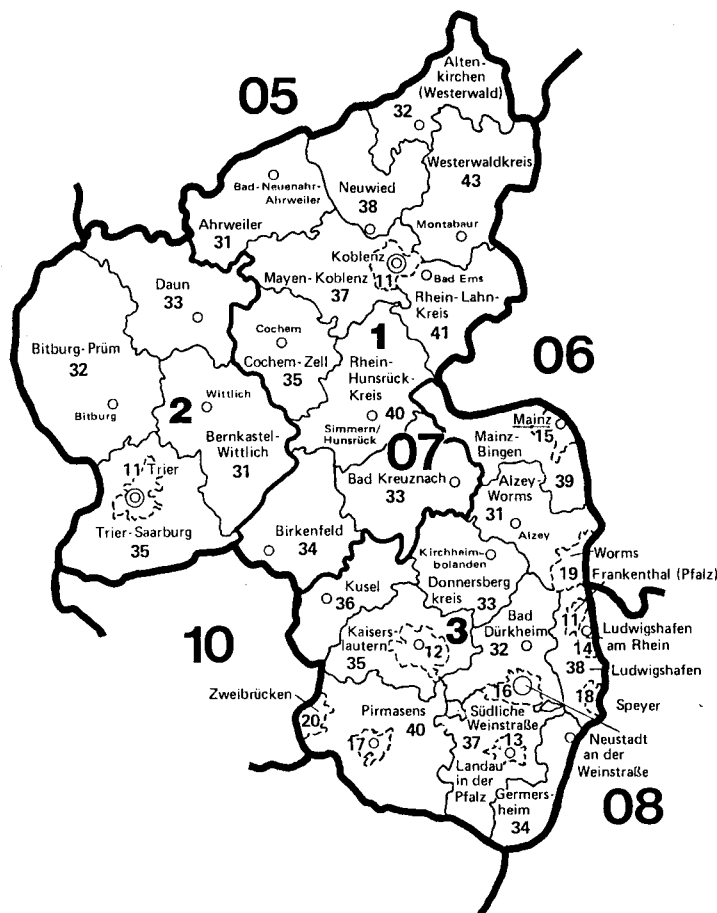
06 6 36 Werra-Meißner-Kreis
Sitz: Eschwege, Kreisstadt

AG: Witzenhausen f.d.Gem. 001,004,006,009,016 u.f.d. gemfr. Gebiet 200, Eschwege f.übr. Gem.; - LG: Kassel; - OLG: Frankfurt am Main; - ArG: Kassel f.d.Gem. 001,004,006,009,016 u.f.d. gemfr. Gebiet 200, Bad Hersfeld f.übr. Gem.; - SG, VG: Kassel; - AA: Witzenhausen f.d.Gem. 001,004,006,009,016 u.f.d. gemfr. Gebiet 200, Eschwege f.übr. Gem.; - FA: Witzenhausen f.d.Gem. 001,004,006, 009,016 u.f.d. gemfr. Gebiet 200, Eschwege f.übr. Gem.; - OFD: Frankfurt am Main; - HZA: Kassel; - IHK, HK: Kassel; - OPD: Frankfurt am Main; - KWEA: Fulda; - StA: Gem. bilden jeweils einen eigenen Standesamtsbezirk.

001	Bad Sooden-Allendorf, Stadt	3437	73,51	3 713	8 575	3 946	8 415	117	8 982
002	Berkatal	3441	19,56	651	1 845	927	1 837	94	2 027
003	Eschwege, Kreisstadt	3440	63,27	9 831	21 581	9 908	21 136	341	26 906
004	Großalmerode, Stadt	3432	37,62	3 075	7 469	3 604	7 354	199	8 386
005	Herleshausen	3443	59,52	1 034	2 927	1 403	2 891	49	3 696
006	Hessisch Lichtenau, Stadt	3436	105,87	5 387	13 288	6 567	12 859	126	14 323
007	Meinhard	3446	39,63	2 264	5 666	2 744	5 612	143	5 992
008	Meißner	3447	44,81	1 323	3 682	1 826	3 669	82	3 982
009	Neu-Eichenberg	3433	27,53	764	1 949	960	1 937	71	1 972
010	Ringgau	3448	66,80	1 199	3 612	1 825	3 607	54	3 946
011	Sontra, Stadt	6443	111,31	3 547	9 045	4 432	8 728	81	10 053
012	Waldkappel, Stadt	3445	96,47	1 867	5 138	2 530	5 117	53	5 892
013	Wanfried, Stadt	3442	46,91	1 977	4 787	2 288	4 752	102	5 657
014	Wehretal	3444	38,91	2 051	5 383	2 633	5 356	138	5 075
015	Weißeborn	3441	15,60	464	1 205	594	1 201	77	1 073
016	Witzenhausen, Stadt	3430	126,69	7 037	16 244	7 863	15 546	128	16 650
200	Gutsbezirk Kaufunger Wald, gemfr. Gebiet ..	-	50,35	-	-	-	-	-	-
	zusammen ...	X	1 024,36	46 184	112 396	54 050	110 017	110	124 912
	Reg.-Bez. zusammen ...	X	8 288,36	475 311	1 161 202	558 485	1 117 634	140	1 185 122
	Land insgesamt ...	X	21 113,91	2 375 434	5 507 777	2 656 257	5 036 512	261	5 381 832

07 RHEINLAND - PFALZ

Verwaltungsgrenzen nach dem Stand vom 25. 5. 1987



Schlüsselnummern und Namen
der Regierungsbezirke
(in der Karte jeweils nur die Schlüsselnummer)

- 1 Koblenz
- 2 Trier
- 3 Rheinhessen - Pfalz

	Schlüsselnummern	Grenzen	Verwaltungssitze ¹⁾
Land:	07	—	Mainz
Regierungsbezirk:	1	—	○
Landkreis:	31	—	○
Kreisfreie Stadt:	11	---	

¹⁾ Verwaltungssitze der Kreise sind nur benannt, wenn sie nicht mit dem Namen des Kreises übereinstimmen.

Schlüsselnummer	Gemeinde		Fläche km ²	Haushalte	Bevölkerung am				
	Name	Postleitzahl			25.5.1987				27.5.1970
					insgesamt	und zwar		Einwohner je km ²	insgesamt
						männlich	Deutsche		
Anzahl									
07 Rheinland-Pfalz 07 1 Reg.-Bez. Koblenz 07 1 11 Kreisfreie Stadt Koblenz									
AG, LG, DLG: Koblenz; - ArG, SG, VG: Koblenz; - AA: Koblenz; - FA: Koblenz; - OFD, HZA: Koblenz; - IHK, HK: Koblenz; OPD: Koblenz; - KWEA: Koblenz; - StA: Koblenz.									
000	Koblenz, Stadt	5400	105,01	50 177	108 246	50 630	103 511	1 031	119 434
07 1 31 Landkreis Ahrweiler Sitz: Bad Neuenahr-Ahrweiler, Stadt									
AG: Sinzig f.d.Gem. 006,014,016,025,041,054,055,059,060,070,073,077,081,201,202,204,205,206,208,209,210,211,502, Bad Neuenahr-Ahrweiler f.übr.Gem.; - LG, DLG: Koblenz; - ArG, SG, VG: Koblenz; - AA: Mayen f.d.Gem. 206,208,211,502, Andernach f.d.Gem. 201, 202,204,205,209,210, Bad Neuenahr-Ahrweiler f.d.Gem. 003,007,011,017,027,036,040,049,068,090, Sinzig f.d.Gem. 006,014,016,025,041, 054,055,059,060,070,073,077,081, Adenau f.übr.Gem.; - FA: Bad Neuenahr-Ahrweiler; - OFD, HZA: Koblenz; - IHK, HK: Koblenz; OPD: Koblenz; - KWEA: Koblenz; - StA: Adenau f.d.Gem.d. Verbandsgemeinde Adenau, Altenahr f.d.Gem.d. Verbandsgemeinde Altenahr, Bad Breisig f.d.Gem.d. Verbandsgemeinde Bad Breisig, Niederzissen f.d.Gem.d. Verbandsgemeinde Brohlthal, übr. Gem. bilden jeweils einen eigenen Standesamtsbezirk.									
001	Adenau, Stadt	5488	18,60	1 103	2 712	1 302	2 647	146	3 105
002	Ahrbrück	5481	12,56	431	1 119	537	1 096	89	1 170
003	Altenahr	5486	14,85	675	1 758	826	1 704	118	2 101
004	Antweiler	5489	4,46	231	551	256	544	124	553
005	Aremberg	5489	9,62	79	221	108	219	23	265
006	Bad Breisig, Stadt	5484	19,95	3 366	6 908	3 092	6 620	346	5 383
007	Bad Neuenahr-Ahrweiler, Stadt	5483	63,30	11 163	24 608	11 167	23 415	389	24 015
008	Barweiler	5489	8,52	144	419	210	417	49	405
009	Bauler	5489	2,34	16	58	28	58	25	78
011	Berg	5486	19,08	419	1 162	586	1 152	61	920
014	Brohl-Lützing	5474	9,23	1 047	2 608	1 256	2 541	283	2 958
015	Dankerath	5489	3,26	39	117	64	115	36	105
016	Dedenbach	5481	7,63	131	367	186	363	48	370
017	Dernau	5487	5,73	689	1 843	899	1 829	322	1 778
018	Dorsel	5489	7,16	77	222	117	221	31	236
021	Eichenbach	5489	5,02	21	53	23	53	11	60
022	Fuchshofen	5489	2,84	34	107	54	106	38	114
025	Gonnorsdorf	5484	5,06	191	495	244	484	98	506
026	Harscheid	5489	3,13	52	119	60	119	38	115
027	Heckenbach	5481	27,34	76	225	118	221	8	271
028	Herschbroich	5488	7,24	94	290	144	290	40	263
029	Hönningen	5481	10,02	335	899	436	893	90	902
030	Hoffeld	5489	5,15	111	322	160	322	63	344
032	Honerath	5488	1,99	38	124	68	124	62	126
033	Hümmel	5489	15,84	151	533	286	527	34	463
034	Insul	5489	5,01	149	435	204	433	87	438
036	Kalenborn	5486	4,32	186	467	226	462	108	406
037	Kaltenborn	5489	21,82	126	343	175	336	16	386
039	Kesseling	5481	31,17	257	694	327	690	22	718
040	Kirchsahr	5486	6,11	120	354	179	350	58	325
041	Königsfeld	5481	7,21	183	477	218	465	66	361
042	Kottenborn	5488	3,78	43	140	72	140	37	155
044	Leimbach	5488	15,62	182	481	231	478	31	414
047	Lind	5481	12,36	172	483	234	470	39	453
049	Mayschoß	5481	5,67	398	966	461	941	170	1 008
050	Meuspath	5489	3,06	59	148	71	148	48	196
051	Müllenbach	5489	8,02	168	480	252	477	60	497
052	Müsch	5489	3,81	81	205	98	203	54	194
054	Niederdürenbach	5476	6,82	327	892	447	848	131	669
055	Niederzissen	5476	11,98	852	2 223	1 069	2 157	186	1 790
058	Nürburg	5489	3,63	59	164	85	164	45	214
059	Oberdürenbach	5476	6,94	171	486	259	477	70	486
060	Oberzissen	5476	2,74	373	973	479	952	355	794
062	Ohlenhard	5489	5,01	45	124	59	124	25	109
065	Pomster	5489	5,81	57	191	102	190	33	232
066	Quiddelbach	5488	4,43	105	294	137	292	66	257
068	Rech	5481	4,69	230	577	296	544	123	571
069	Reifferscheid	5489	14,23	180	537	273	537	38	494
070	Remagen, Stadt	5480	33,16	5 916	14 130	6 694	13 032	426	13 658
072	Rodder	5489	6,38	65	217	114	216	34	184
073	Schalckenbach	5481	10,28	238	654	315	643	64	486
074	Schuld	5489	5,93	260	727	379	721	123	693
075	Senscheid	5489	4,27	33	116	60	116	27	89
076	Sierscheid	5489	2,35	32	87	47	86	37	86
077	Sinzig, Stadt	5485	41,01	5 988	14 840	7 095	13 996	362	12 048
079	Trierscheid	5489	4,11	19	64	31	64	16	49
081	Waldorf	5481	7,60	270	778	332	774	102	684
082	Wershofen	5489	14,36	283	816	404	814	57	766
083	Wiesemscheid	5489	5,60	82	218	108	218	39	190
084	Wimbach	5488	6,84	156	410	193	398	60	369
085	Winnerath	5489	3,33	52	163	82	159	49	142
086	Wirft	5489	3,25	43	133	72	133	41	148
090	Grafschaft	5482	57,64	2 661	7 406	3 714	7 216	128	5 916
201	Brenk	5476	3,07	66	180	87	178	59	220
202	Burgbrohl	5475	10,57	1 164	3 034	1 504	2 887	287	3 099
204	Gelenberg	5476	2,28	57	159	84	159	70	163
205	Glees	5471	11,45	168	533	318	526	47	613
206	Hohenleimbach	5446	10,17	94	277	127	277	27	315

Gemeinden in systematischer Ordnung mit Postleitzahl, Fläche, Zahl der Haushalte, Bevölkerung, Deutschen und Bevölkerungsdichte

Schlüsselnummer	Gemeinde		Fläche	Haushalte	Bevölkerung am				
					25.5.1987			27.5.1970	
	Name	Postleitzahl			insgesamt	und zwar		Einwohner je km²	insgesamt
						männlich	Deutsche		
		km²							
208	Spessart	5446	8,72	212	660	355	659	76	656
209	Wassenach	5471	6,16	364	959	461	945	156	919
210	Wehr	5479	9,93	413	1 149	566	1 143	116	1 078
211	Weibern	5441	10,66	475	1 333	642	1 317	125	1 368
501	Dümpelfeld	5489	11,86	239	632	313	625	53	674
502	Kempenich	5446	11,92	546	1 582	755	1 577	133	1 476
zusammen ...		X	787,06	45 132	111 232	53 033	106 837	141	103 862

07 1 32 Landkreis Altenkirchen (Westerwald)
Sitz: Altenkirchen (Westerwald), Stadt

AG: Betzdorf f.d.Gem. 002,006,008,011,012,018,019,020,024,025,026,030,036,037,039,042,045,050,054,059,063,066,068,071,072,073,075, 076,079,080,095,098,101,105,107,108,111,113,117. Altenkirchen (Westerwald) f.übr.Gem.; - LG, DLG: Koblenz; - ArG, SG, VG: Koblenz; - AA: Wissen f.d.Gem. 007,008,010,011,013,014,028,034,038,044,054,077,080,091,096,102,105,117. Betzdorf f.d.Gem. 002,006, 012,018,019,020,024,025,026,030,036,037,039,042,045,050,059,063,066,068,071,072,073,075,076,079,095,098,101,107,108,111,113. Altenkirchen (Westerwald) f.übr.Gem.; - FA: Altenkirchen (Westerwald); - OFD, HZA: Koblenz; - IHK, HK: Koblenz; - OPD: Köln f.d. Gem. 037, Koblenz f.übr.Gem.; - KWEA: Neuwied; - StA: Altenkirchen (Westerwald) f.d.Gem.d. Verbandsgemeinde Altenkirchen (Westerwald), Betzdorf f.d.Gem.d. Verbandsgemeinde Betzdorf, Daaden f.d.Gem.d. Verbandsgemeinde Daaden, Flammersfeld f.d.Gem.d. Verbandsgemeinde Flammersfeld, Gebhardshain f.d.Gem.d. Verbandsgemeinde Gebhardshain, Hamm (Sieg) f.d.Gem.d. Verbandsgemeinde Hamm (Sieg), Kirchen (Sieg) f.d.Gem. 012,045,063,072,076, Wissen f.d.Gem.d. Verbandsgemeinde Wissen, übr. Gem. bilden jeweils einen eigenen Standesamtsbezirk.

001	Almersbach	5231	0,62	174	442	208	396	713	365
002	Alsdorf	5240	5,93	640	1 742	853	1 674	294	1 644
004	Bachenberg	5230	1,67	36	103	47	103	62	130
005	Berzhausen	5232	2,37	57	141	67	141	59	181
006	Betzdorf, Stadt	5240	9,57	4 073	10 154	4 826	9 185	1 061	10 486
007	Birkenbeul	5249	4,76	131	402	199	400	84	431
008	Birken-Honigsessen	5249	18,14	759	2 349	1 156	2 317	129	2 073
009	Birnbach	5231	3,09	163	460	230	451	149	423
010	Bitzen	5249	2,30	278	736	354	734	320	686
011	Mittelhof	5248	11,30	291	781	381	757	69	626
012	Brachbach	5245	6,36	939	2 609	1 280	2 573	410	2 853
013	Breitscheidt	5249	3,66	272	704	345	688	192	657
014	Bruchertseifen	5249	2,89	198	533	263	520	184	526
015	Bürdenbach	5453	2,81	129	352	172	333	125	306
016	Burglahr	5231	2,85	154	392	200	387	138	286
017	Busenhausen	5231	3,02	101	315	145	315	104	302
018	Daaden	5244	19,55	1 744	4 537	2 170	4 307	232	4 759
019	Derschen	5241	7,10	336	943	473	934	133	962
020	Dickendorf	5241	1,45	101	268	136	260	185	295
022	Eichelhardt	5231	2,84	141	394	187	388	139	410
023	Eichen	5232	4,27	158	429	210	424	100	433
024	Elben	5241	2,38	99	266	132	266	112	287
025	Elkenroth	5241	8,15	544	1 555	780	1 512	191	1 489
026	Emmerzhausen	5241	7,07	255	730	355	716	103	672
027	Ersfeld	5231	1,40	18	52	24	52	37	62
028	Etzbach	5249	3,05	302	822	421	769	270	719
029	Eulenberg	5231	1,16	21	57	26	56	49	78
030	Fensdorf	5249	2,17	128	392	198	391	181	348
031	Fiersbach	5231	3,04	62	159	79	157	52	147
032	Flammersfeld	5232	4,07	441	1 039	466	1 029	255	900
033	Fluterschen	5231	3,33	243	646	321	636	194	635
034	Forst	5248	4,25	188	501	241	496	118	512
035	Forstmehren	5231	1,61	56	132	68	130	82	138
036	Friedewald	5241	7,10	402	1 072	525	1 039	151	1 004
037	Friesenhagen	5221	51,37	557	1 660	816	1 634	32	1 610
038	Fürthen	5249	2,20	396	1 029	532	981	468	852
039	Gebhardshain	5241	5,94	559	1 586	711	1 555	267	1 518
040	Gieleroth	5230	5,92	189	540	262	537	91	543
041	Giershausen	5232	2,11	35	109	57	108	52	113
042	Grünebach	5241	2,50	182	526	273	523	210	514
043	Güllesheim	5453	2,20	250	721	338	717	328	642
044	Hamm (Sieg)	5249	3,66	1 189	2 887	1 363	2 614	789	2 673
045	Harbach	5241	5,63	178	527	253	519	94	515
046	Hasselbach	5231	5,76	96	248	120	246	43	238
047	Heimenzen	5231	4,15	212	583	268	579	140	587
048	Heimeroth	5231	3,57	78	206	98	204	58	216
049	Hemmelzen	5231	2,85	62	192	95	192	67	202
050	Herdorf, Stadt	5243	18,01	2 690	7 213	3 529	7 001	400	7 734
051	Heupelzen	5231	2,58	71	204	105	203	79	202
052	Hilgenroth	5231	2,96	89	260	135	260	88	286
053	Hirz-Maulsbach	5231	6,14	68	221	112	218	36	238
054	Hövels	5249	7,87	234	660	323	600	84	707
055	Horhausen (Westerwald)	5453	4,72	536	1 291	612	1 257	274	1 087
056	Idelberg	5231	1,13	18	51	22	51	45	61
057	Ingelbach	5230	5,08	157	441	207	437	87	472
058	Isert	5231	1,84	47	158	79	154	86	143
059	Kausen	5241	3,61	225	653	316	638	181	664
060	Kescheid	5232	4,82	31	84	43	82	17	112
061	Kettenhausen	5231	1,68	58	153	70	151	91	144
062	Kircheib	5231	6,54	155	400	199	397	61	399
063	Kirchen (Sieg)	5242	39,60	3 665	9 353	4 517	9 027	236	10 208
064	Kraam	5231	2,73	49	162	79	159	59	179
065	Krunkel	5453	2,81	151	468	231	445	167	444
066	Malberg	5239	4,31	299	888	444	846	206	851
067	Mammelzen	5231	4,12	287	749	351	738	182	669

Gemeinden in systematischer Ordnung mit Postleitzahl, Fläche, Zahl der Haushalte, Bevölkerung, Deutschen und Bevölkerungsdichte

Schlüsselnummer	Gemeinde		Fläche km²	Haushalte	Bevölkerung am				
	Name	Postleitzahl			25.5.1987			27.5.1970	
					insgesamt	und zwar		Einwohner je km²	insgesamt
						männlich	Deutsche		
			Anzahl						
068	Mauden	5241	1,74	35	80	39	80	46	78
069	Mehren	5231	3,67	115	320	154	318	87	279
070	Michelbach (Westerwald)	5230	4,40	162	404	201	399	92	416
071	Molzshain	5241	2,91	171	503	250	496	173	452
072	Mudersbach	5245	9,42	2 335	5 931	2 896	5 730	630	6 472
073	Nauroth	5241	6,86	358	995	483	964	145	857
074	Neitersen	5231	5,65	247	736	379	690	130	818
075	Niederdreisbach	5241	4,16	350	979	489	964	235	855
076	Niederfischbach	5241	14,48	1 655	4 452	2 197	4 358	307	4 623
077	Niederlrsen	5249	2,84	37	99	47	99	35	93
078	Niedersteinebach	5453	0,79	67	211	102	204	267	172
079	Nisterberg	5439	4,54	148	396	196	396	87	404
080	Katzwinkel (Sieg)	5241	15,79	645	1 730	823	1 710	110	1 609
081	Obererbach (Westerwald)	5231	3,63	161	457	216	450	126	524
082	Oberlrsen	5231	9,43	206	567	271	558	60	509
083	Oberlahr	5231	2,82	252	698	333	688	248	636
084	Obernau	5231	1,48	45	113	53	110	76	147
085	Obersteinebach	5453	3,33	59	186	98	185	56	185
086	Oberwambach	5231	3,99	135	370	174	347	93	442
087	ölsen	5231	2,26	27	82	47	82	36	92
088	Orfgen	5232	3,80	62	190	100	189	50	246
089	Peterslahr	5231	2,29	117	286	136	273	125	291
090	Pleckhausen	5453	1,99	222	564	275	554	283	463
091	Pracht	5249	5,50	458	1 208	600	1 155	220	1 201
092	Racksen	5231	1,97	45	112	56	112	57	147
093	Reiferscheid	5232	2,13	101	261	134	261	123	283
094	Rettersen	5231	3,21	87	240	125	237	75	219
095	Rosenheim (Landkreis Altenkirchen)	5241	4,10	217	654	329	635	160	653
096	Roth	5249	3,79	479	1 247	612	1 215	329	1 173
097	Rott	5232	9,78	128	330	171	323	34	306
098	Scheuerfeld	5241	2,66	753	1 960	957	1 871	737	1 892
099	Schöneberg	5231	3,19	135	333	158	333	104	368
100	Schürdt	5232	2,01	64	172	87	172	86	151
101	Schutzbach	5241	1,26	171	443	222	430	352	398
102	Seelbach bei Hamm (Sieg)	5249	3,40	43	129	73	123	38	129
103	Seelbach (Westerwald)	5232	2,99	108	279	129	279	93	343
104	Seifen	5232	2,95	36	104	50	104	35	119
105	Selbach (Sieg)	5249	3,66	245	664	321	663	181	678
106	Sorth	5231	1,99	76	210	106	209	106	175
107	Steinebach/ Sieg	5241	4,57	432	1 279	646	1 255	280	1 217
108	Steineroth	5240	2,53	190	556	279	535	220	547
109	Stürzelbach	5231	1,77	82	243	126	243	137	241
110	Volkerzen	5231	1,97	22	67	33	67	34	75
111	Wallmenroth	5241	3,85	409	1 143	564	1 100	297	1 054
112	Walterschen	5232	2,12	41	115	48	114	54	119
113	Weitefeld	5241	8,49	748	2 039	1 009	1 990	240	2 065
114	Werkhausen	5231	5,75	49	159	74	159	28	170
115	Weyerbusch	5231	4,24	459	1 138	545	1 128	268	1 078
116	Willroth	5451	1,97	247	722	380	597	366	518
117	Wissen, Stadt	5248	34,71	3 342	8 321	3 989	8 042	240	8 976
118	Wölmersen	5231	2,63	135	324	153	322	123	258
119	Ziegenhain	5232	0,65	19	62	31	61	95	49
201	Berod bei Hachenburg	5231	5,05	220	641	311	622	127	626
501	Altenkirchen (Westerwald), Stadt	5230	10,99	2 243	4 821	2 170	4 563	439	4 638
zusammen ...			X	641,89	45 852	120 757	58 545	116 373	188 121 181

07 1 33 Landkreis Bad Kreuznach
Sitz: Bad Kreuznach, Stadt

AG: Sobernheim f.d.Gem. 001,005,008,009,010,011,016,017,020,022,024,038,041,042,043,046,047,049,050,051,052,053,055,057,058,059,060,062,063,064,065,066,067,072,073,076,077,081,082,083,084,090,092,094,096,102,111,113,116,201,202,203,204,205,501, Bad Kreuznach f. übr. Gem.; - LG: Bad Kreuznach; - DLG: Koblenz; - Arg, SG: Mainz; - VG: Koblenz; - AA: Kirn f.d.Gem. 001,005,008,009,010,011,016,017,020,024,038,042,043,046,047,049,051,052,053,055,057,058,059,060,062,063,064,065,066,067,072,073,076,077,081,083,084,090,092,094,096,102,111,113,201,202,203,204,205,501, Bad Kreuznach f.übr.Gem.; - FA: Bad Kreuznach; - OFD: Koblenz; - HZA: Mainz; IHK, HK: Koblenz; - OPD: Karlsruhe f.d.Gem. 011,020,030,039,058,060,084,090,092, Koblenz f.übr.Gem.; - KWEA: Bad Kreuznach; StA: Bad Kreuznach f.d.Gem.d. Verbandsgemeinde Bad Kreuznach, Bad Münster am Stein-Ebernburg f.d.Gem.d. Verbandsgemeinde Bad Münster am Stein-Ebernburg, Kirn f.d.Gem.d. Verbandsgemeinde Kirn-Land, Langenlonsheim f.d.Gem.d. Verbandsgemeinde Langenlonsheim, Meisenheim f.d.Gem.d. Verbandsgemeinde Meisenheim, Rüdesheim f.d.Gem.d. Verbandsgemeinde Rüdesheim, Sobernheim f.d.Gem.d. Verbandsgemeinde Sobernheim, Stromberg f.d.Gem.d. Verbandsgemeinde Stromberg, übr. Gem. bilden jeweils einen eigenen Standesamtsbezirk.

001	Abtweiler	6551	5,76	72	260	126	259	45	315
002	Allenfeld	6551	2,97	44	142	75	129	48	149
003	Altenbamberg	6551	7,53	248	646	313	637	86	684
004	Argenschwang	6551	4,24	116	333	165	322	79	350
005	Auen	6557	2,71	73	227	116	222	84	220
006	Bad Kreuznach, Stadt	6550	46,11	17 748	38 942	17 659	35 798	845	42 146
007	Bad Münster am Stein-Ebernburg, Stadt	6552	9,53	1 653	3 570	1 595	3 467	375	3 649
008	Bärenbach	6581	5,59	170	491	239	491	88	477
009	Bärweiler	6571	6,11	85	304	151	301	50	317
010	Becherbach bei Kirn	6571	8,40	151	431	222	430	51	510
011	Becherbach	6764	10,85	329	1 008	482	1 002	93	1 139
012	Biebelshelm	6551	3,15	182	512	248	463	163	418
013	Bockenhau	6551	9,67	423	1 117	545	1 050	116	1 058
014	Boos	6551	1,11	130	366	189	360	330	349
015	Braunweiler	6551	4,68	191	561	263	561	120	493
016	Braunweiler	6570	3,16	31	101	54	101	32	96
017	Breitenheim	6551	5,69	137	446	227	444	78	452

Gemeinden in systematischer Ordnung mit Postleitzahl, Fläche, Zahl der Haushalte, Bevölkerung, Deutschen und Bevölkerungsdichte

Schlüsselnummer	Gemeinde		Fläche km ²	Haushalte	Bevölkerung am				
	Name	Postleitzahl			25.5.1987			27.5.1970	
					insgesamt	und zwar		insgesamt	
						männlich	Deutsche		
Anzahl		Einwohner je km ²							
018	Bretzenheim	6551	5,81	767	2 075	1 004	1 973	357	1 872
019	Burgsponheim	6551	1,10	66	203	90	202	185	222
020	Callbach	6761	5,39	146	423	206	421	78	540
021	Dalberg	6551	2,30	82	264	128	262	115	280
022	Daubach	6553	2,91	70	195	88	192	67	127
023	Daxweiler	6534	16,65	271	740	375	735	44	620
024	Desloch	6551	6,38	125	401	186	401	63	500
025	Dörrebach	6531	13,14	251	709	325	690	54	750
026	Dorsheim	6531	2,22	138	377	187	359	170	381
027	Duchroth	6551	9,69	206	588	289	582	61	643
028	Eckenroth	6531	1,08	69	217	106	216	201	190
030	Feilbingert	6767	10,05	536	1 473	723	1 449	147	1 516
031	Frei-Laubersheim	6551	9,88	370	994	497	967	101	952
032	Fürfeld	6551	12,48	520	1 449	716	1 423	116	1 389
033	Gebroth	6551	2,32	55	144	64	144	62	207
035	Guldental	6531	12,99	787	2 297	1 109	2 257	177	2 256
036	Gutenberg	6551	4,23	269	795	406	766	188	606
037	Hackenheim	6551	4,31	656	1 709	824	1 681	397	1 531
038	Hahnenbach	6570	2,79	253	634	318	608	227	590
039	Hallgarten	6761	2,57	251	755	375	754	294	786
040	Hargesheim	6551	2,53	920	2 443	1 194	2 408	966	1 909
041	Heimweiler	6570	9,07	137	433	215	432	48	422
042	Heinzenberg	6570	1,96	9	30	20	30	15	52
043	Hennweiler	6576	14,11	431	1 211	586	1 207	86	1 177
044	Hergenfeld	6531	5,90	147	409	202	408	69	337
045	Hochstätten	6551	5,46	258	665	321	655	122	723
046	Hochstetten-Dhaun	6570	12,61	574	1 502	740	1 491	119	1 381
047	Horbach	6570	1,92	15	49	26	49	26	77
048	Hüffelsheim	6551	6,58	379	1 070	527	1 052	163	966
049	Hundsbach	6578	7,48	152	469	221	468	63	552
050	Ippenschied	6553	2,62	46	159	79	159	61	158
051	Jeckenbach	6551	6,28	91	316	159	314	50	389
052	Kirn, Stadt	6570	16,53	3 734	8 992	4 214	8 585	544	10 777
053	Kirschroth	6553	7,64	85	301	153	301	39	346
054	Langenlonsheim	6536	11,91	1 311	3 311	1 606	3 078	278	3 544
055	Langenthal	6557	2,71	37	116	62	116	43	125
056	Laubenheim	6531	3,34	304	828	394	794	248	612
057	Lauschied	6551	4,78	201	680	346	671	142	747
058	Lettweiler	6763	6,29	88	241	120	240	38	311
059	Limbach	6570	9,18	105	371	189	367	40	352
060	Löllbach	6759	4,94	84	266	125	266	54	336
061	Mandel	6551	6,34	239	717	350	699	113	687
062	Martinsstein	6574	0,40	137	351	154	334	878	368
063	Meckenbach	6571	6,96	134	392	200	392	56	373
064	Meddersheim	6553	13,14	381	1 163	580	1 150	89	747
065	Meisenheim, Stadt	6554	10,34	1 055	2 837	1 295	2 765	274	2 829
066	Merxheim	6574	17,04	472	1 374	654	1 359	81	1 433
067	Monzingen	6557	12,18	556	1 545	750	1 528	127	1 496
068	Münchwald	6551	1,46	88	252	128	250	173	226
069	Neu-Bamberg	6551	4,56	350	886	422	877	194	829
070	Niederhausen	6551	5,31	200	605	305	601	114	562
071	Norheim	6551	3,15	608	1 567	755	1 546	497	1 343
072	Nußbaum	6551	5,91	108	335	158	334	57	346
073	Oberhausen bei Kirn	6570	4,58	301	908	446	903	198	855
074	Oberhausen an der Nahe	6551	3,31	142	389	192	385	118	364
075	Oberstreit	6558	1,02	85	237	114	237	232	217
076	Odernheim am Glan	6559	13,27	669	1 800	871	1 795	136	1 991
077	Otzweiler	6570	3,11	70	246	130	245	79	314
078	Pfaffen-Schwabenheim	6551	5,18	335	957	464	943	185	790
080	Pleiersheim	6555	2,32	73	196	95	195	84	203
081	Raumbach	6551	4,42	167	493	236	486	112	536
082	Rehbach	6553	2,21	12	41	22	41	19	58
083	Rehborn	6551	10,13	282	782	382	782	77	795
084	Reiffelbach	6761	4,46	92	258	127	257	58	304
085	Roth	6534	0,82	95	272	134	271	332	175
086	Roxheim	6551	5,93	655	1 820	862	1 793	307	1 376
087	Rümmelsheim	6531	3,08	397	1 063	497	1 019	345	1 013
088	Sankt Katharinen	6551	1,70	98	301	148	299	177	225
089	Schloßböckelheim	6558	4,77	146	397	203	392	83	448
090	Schmittweiler	6761	5,48	66	194	94	194	35	231
091	Schöneberg	6531	7,13	214	579	280	572	81	571
092	Schweinschied	6759	6,35	68	227	115	227	36	245
093	Schweppenhausen	6531	3,05	341	900	437	844	295	836
094	Seesbach	6577	6,06	180	606	306	606	100	628
095	Seibersbach	6531	14,64	461	1 302	627	1 272	89	1 201
096	Simmertal	6573	8,14	645	1 732	857	1 714	213	1 352
098	Sommerloch	6551	2,52	118	386	186	386	153	349
099	Spabrücken	6551	16,36	347	1 078	534	1 049	66	1 032
100	Spall	6551	14,34	52	154	77	149	11	151
101	Sponheim	6551	14,35	281	749	363	737	52	682
102	Staudernheim	6551	11,47	559	1 592	793	1 565	139	1 566
103	Stromberg, Stadt	6534	9,04	925	2 307	1 081	2 222	255	1 994
104	Tiefenthal	6551	1,35	35	94	46	93	70	101
105	Traisen	6551	2,85	203	564	282	553	198	474
106	Volxheim	6551	4,91	327	874	430	860	178	820
107	Waldböckelheim	6558	18,53	807	2 277	1 091	2 231	123	2 193
108	Waldlaubersheim	6531	8,05	262	743	370	740	92	562
109	Wallhausen	6551	10,29	552	1 584	756	1 566	154	1 647
110	Warmsroth	6534	5,90	147	414	194	411	70	302

Schlüsselnummer	Gemeinde		Fläche	Haushalte	Bevölkerung am				
	Name	Postleitzahl			25.5.1987			27.5.1970	
					insgesamt	und zwar		Einwohner je km²	insgesamt
						männlich	Deutsche		
			km²		Anzahl				
111	Weiler bei Monzingen	6574	5,87	151	453	223	449	77	475
112	Weinsheim	6551	9,27	581	1 633	805	1 617	176	1 562
113	Weitersborn	6577	3,12	90	280	141	280	90	270
114	Windesheim	6531	10,17	612	1 732	870	1 638	170	1 531
115	Winterbach	6551	14,49	164	444	218	437	31	423
116	Winterburg	6551	2,57	97	249	128	246	97	295
117	Rüdesheim	6551	3,43	823	2 115	1 007	2 072	617	1 539
201	Bruschied	6570	2,67	112	301	142	301	113	321
202	Kellenbach	6570	8,34	88	266	130	266	32	305
203	Königsau	6570	2,02	35	98	51	94	49	132
204	Schneppenbach	6571	3,30	100	284	137	284	86	294
205	Schwarzerden	6577	6,98	101	293	152	291	42	341
501	Sobernheim, Stadt	6553	54,04	2 669	6 517	3 123	6 265	121	7 959
	zusammen ...	X	863,57	56 939	144 966	68 905	139 319	168	147 360

07 1 34 Landkreis Birkenfeld
Sitz: Birkenfeld, Stadt

AG: Birkenfeld f.d.Gem. 001,002,005,007,008,010,011,015,016,018,020,021,022,023,024,026,027,029,031,033,034,036,042,048,050,051,053,054,057,058,061,062,063,068,070,071,072,073,074,075,078,080,084,085,094 u.f.d. gemfr. Gebiet 501, Idar-Oberstein f.übr.Gem.; - LG: Bad Kreuznach; - ULG: Koblenz; - ArG, SG: Mainz; - VG: Koblenz; - AA: Kirn f.d.Gem. 006,009,032,086, Birkenfeld f.d.Gem. 001,002,005,007,008,010,011,015,016,018,020,021,022,023,024,026,029,031,033,034,036,042,051,053,054,058,061,063,068,070,071,073,074,075,078,080, u.f.d. gemfr. Gebiet 501, Idar-Oberstein f. übr. Gem.; - IHK, HK: Koblenz; - DPD: Koblenz; - KWEA: Bad Kreuznach; StA: Baumholder f.d.Gem.d. Verbandsgemeinde Baumholder, Birkenfeld f.d.Gem.d. Verbandsgemeinde Birkenfeld, Herrstein f.d.Gem.d. Verbandsgemeinde Herrstein, Rhaunen f.d.Gem.d. Verbandsgemeinde Rhaunen, übr. Gem. bilden jeweils einen eigenen Standesamtsbezirk.

001	Abentheuer	6589	6,12	155	398	206	391	65	419
002	Achtelsbach	6589	9,70	145	436	209	422	45	456
003	Allenbach	6581	27,56	256	730	368	719	26	696
004	Asbach	6581	3,47	43	238	77	236	69	355
005	Baumholder, Stadt	6587	16,84	1 628	3 642	1 678	3 480	216	4 612
006	Bergen	6571	10,42	146	435	225	434	42	455
007	Berglangenbach	6589	5,73	180	527	266	524	92	578
008	Berschweiler bei Baumholder	6589	6,65	208	546	254	528	82	645
009	Berschweiler bei Kirn	6571	7,53	86	273	133	273	36	301
010	Birkenfeld, Stadt	6588	13,57	2 784	5 728	2 932	5 578	422	6 194
011	Börfink	6509	8,22	74	209	104	209	25	277
012	Bollenbach	6581	3,77	45	142	66	142	38	166
013	Breitenthal	6581	3,68	101	301	146	300	82	262
014	Bruchweiler	6581	8,13	192	504	243	497	62	505
015	Brücken	6589	13,62	406	1 095	541	1 068	80	987
016	Buhlenberg	6589	8,44	154	435	213	430	52	473
017	Bundenbach	6575	7,70	342	1 013	488	1 007	132	1 010
018	Dambach	6588	2,98	41	135	73	134	45	132
019	Dickesbach	6581	4,18	140	379	182	376	91	390
020	Dienstweiler	6588	6,69	95	294	148	281	44	257
021	Eckersweiler	6589	3,69	55	156	80	155	42	182
022	Elchweiler	6589	2,15	35	90	49	87	42	114
023	Ellenberg	6588	2,01	23	63	28	63	31	64
024	Ellweiler	6588	7,46	109	291	129	290	39	233
025	Fischbach	6580	4,00	438	1 101	533	1 093	275	1 281
026	Fohren-Linden	6589	6,59	111	300	144	294	46	309
027	Frauenberg	6581	2,36	185	478	226	458	203	382
028	Gerach	6580	2,29	88	254	127	253	111	115
029	Gimbweiler	6589	5,53	155	467	222	465	84	487
030	Gosenroth	6572	4,49	73	234	122	232	52	252
031	Gollenberg	6589	3,25	47	130	68	129	40	120
032	Griebelschied	6571	4,19	64	218	109	216	52	205
033	Hahnweiler	6589	2,28	66	202	101	200	89	236
034	Hattgenstein	6589	8,21	97	280	124	279	34	279
035	Hausen	6571	4,99	74	211	98	209	42	227
036	Heimbach	6589	6,78	537	1 351	666	1 338	199	1 773
037	Hellertshausen	6581	7,47	71	203	103	202	27	275
038	Herborn	6581	2,46	205	522	251	518	212	448
039	Herrstein	6583	4,79	291	770	379	758	161	790
040	Hettenrodt	6581	5,32	265	707	360	706	133	623
041	Hintertiefenbach	6580	4,68	123	346	183	344	74	350
042	Hoppstädten-Weiersbach	6589	17,86	857	2 348	1 158	2 318	131	2 329
043	Horbruch	6541	5,18	97	286	144	282	55	308
044	Hottenbach	6581	11,21	239	707	354	704	63	667
045	Idar-Oberstein, Stadt	6580	66,18	14 424	33 643	15 951	32 785	508	39 000
046	Kempfeld	6581	9,66	324	783	368	772	81	835
047	Kirschweiler	6580	4,88	462	1 183	527	1 163	242	1 128
048	Kronweiler	6581	3,51	158	395	191	387	113	458
049	Krummenau	6541	4,32	33	116	56	116	27	126
050	Leisel	6589	8,82	196	534	253	533	61	538
051	Leitzweiler	6589	3,02	40	124	65	124	41	146
052	Mackenrodt	6581	4,90	155	400	182	400	82	339
053	Meckenbach	6589	3,78	44	150	72	150	40	137
054	Mettweiler	6589	5,50	109	291	144	289	53	338
055	Mittelreidenbach	6581	4,06	252	726	368	721	179	699
056	Mörschied	6581	10,70	296	793	373	782	74	738
057	Niederbrombach	6581	7,28	192	541	279	530	74	563
058	Niederhambach	6581	9,77	126	342	165	339	35	354
059	Niederhosenbach	6581	7,43	120	328	164	327	44	396
060	Niederwörresbach	6584	9,35	373	1 035	511	1 026	111	1 155
061	Nohren	6589	7,49	151	419	204	417	56	420

Gemeinden in systematischer Ordnung mit Postleitzahl, Fläche, Zahl der Haushalte, Bevölkerung, Deutschen und Bevölkerungsdichte

Schlüsselnummer	Gemeinde		Fläche	Haushalte	Bevölkerung am				
	Name	Postleitzahl			25.5.1987				27.5.1970
					insgesamt	und zwar		Einwohner je km²	insgesamt
						männlich	Deutsche		
			km²	Anzahl					
062	Oberbrombach	6581	6,56	179	493	239	490	75	452
063	Oberhambach	6589	5,11	78	207	119	196	41	172
064	Oberhosenbach	6581	4,14	43	141	73	140	34	140
065	Oberkirn	6572	5,45	126	378	190	374	69	436
066	Oberreidenbach	6581	6,81	212	611	302	610	90	682
067	Oberwürresbach	6581	1,40	52	152	77	152	109	135
068	Reichenbach	6589	9,11	221	655	326	652	72	694
069	Rhaunen	6572	10,75	552	1 461	721	1 425	136	1 603
070	Rimsberg	6588	3,19	34	123	62	122	39	126
071	Rinzenberg	6589	11,33	102	272	134	268	24	217
072	Rötsweiler-Nockenthal	6581	3,21	208	565	293	561	176	403
073	Rohrbach	6589	2,46	77	253	126	253	103	282
074	Rückweiler	6589	2,74	115	381	176	378	139	355
075	Ruschberg	6589	5,23	338	861	422	853	165	962
076	Schahren	6581	7,12	182	529	262	526	74	550
077	Schmidthachenbach	6581	10,05	147	446	206	445	44	470
078	Schmüßberg	6589	1,68	80	229	106	224	136	131
079	Schwerbach	6572	2,55	16	61	32	60	24	50
080	Schwoilen	6589	8,83	158	472	228	468	53	464
081	Sensweiler	6586	13,63	267	771	374	765	57	801
082	Sien	6581	8,47	220	605	283	603	71	618
083	Sienhachenbach	6581	4,88	68	200	107	199	41	236
084	Siesbach	6581	7,43	157	443	215	442	60	380
085	Sonnenberg-Winnenberg	6581	2,87	195	536	263	533	187	628
086	Sonnschied	6581	3,85	42	120	65	116	31	125
087	Stipshausen	6581	11,11	282	838	411	831	75	983
088	Sulzbach	6581	6,68	113	378	179	361	57	372
089	Veitsrodt	6581	7,94	225	641	316	637	81	567
090	Vollmersbach	6581	2,44	214	507	239	499	208	494
091	Weiden	6581	2,60	44	122	52	122	47	131
092	Weitersbach	6581	7,75	31	95	48	95	12	109
093	Wickenrodt	6581	5,28	49	159	80	158	30	165
094	Wilzenberg-Hußweiler	6589	6,46	108	306	154	304	47	325
095	Wirschweiler	6581	10,26	141	421	209	420	41	460
501	Gutsbezirk Baumholder, gemfr. Gebiet	6587	113,74	26	74	37	74	1	312
zusammen ...			X	798,00	34 083	85 484	41 319	83 839	107 93 619

07 1 35 Landkreis Cochem-Zell
Sitz: Cochem, Stadt

AG: Cochem; - LG, DLG: Koblenz; - ArG, SG, VG: Koblenz; - AA: Mayen f.d.Gem. 011,023,026,028,033,038,040,042,043,045,046,051, 052,058,067,084,093, Zell (Mosel) f.d.Gem. 001,003,004,010,013,019,032,037,039,041,054,061,064,068,070,071,073,074,076,077,080,081, 088,092, Cochem f.übr.Gem.; - FA: Zell (Mosel); - OFD, HZA: Koblenz; - IHK, HK: Koblenz; - OPD: Koblenz; - KWGA: Koblenz; StA: Cochem f.d.Gem.d. Verbandsgemeinde Cochem-Land, Kaisersesch f.d.Gem.d. Verbandsgemeinde Kaisersesch, Ulmen f.d.Gem.d. Verbandsgemeinde Ulmen, Treis-Karden f.d.Gem.d. Verbandsgemeinde Treis-Karden, Zell (Mosel), f.d.Gem.d. Verbandsgemeinde Zell (Mosel), übr. Gem. bilden jeweils einen eigenen Standesamtsbezirk.

001	Alf	5584	6,33	428	1 058	444	1 021	167	1 272
002	Afilen	5598	13,42	264	748	367	744	56	775
003	Altley	5581	5,75	150	405	204	399	70	401
004	Altstrimmig	5581	8,90	128	375	178	374	42	399
005	Auderath	5441	6,19	172	493	245	490	80	408
007	Beilstein	5591	1,71	71	147	70	140	86	210
008	Beuren	5591	10,64	158	477	227	472	45	539
009	Binnigen	5441	6,67	204	599	300	597	90	596
010	Blankenrath	5588	4,59	329	935	452	931	204	904
011	Brachtendorf	5441	2,45	78	217	108	217	89	261
012	Bremm	5599	9,12	359	909	433	904	100	1 079
013	Briedel	5589	26,61	438	1 173	569	1 166	44	1 549
014	Brieden	5593	4,40	50	134	61	134	30	156
015	Briedern	5594	3,55	135	379	187	374	107	377
016	Brohl	5441	5,88	129	371	183	371	63	421
017	Bruttig-Fankel	5591	14,37	420	1 096	526	1 090	76	1 176
018	Büchel	5596	12,84	359	1 033	517	1 032	80	1 084
019	Bullay	5584	3,95	553	1 382	644	1 337	350	1 296
020	Cochem, Stadt	5590	21,25	2 206	5 230	2 638	5 100	246	6 950
021	Dohr	5590	5,02	208	608	310	602	121	408
022	Dünfus	5441	3,25	81	252	124	252	78	268
023	Düngenheim	5441	9,31	318	1 145	621	1 139	123	1 266
024	Ediger-Eller	5591	19,13	497	1 261	601	1 253	66	1 662
025	Ellenz-Poltersdorf	5597	7,37	326	868	434	866	118	981
026	Eppenberg	5443	4,13	75	202	100	202	49	225
027	Ernst	5591	4,18	217	622	298	622	149	659
028	Eulgem	5441	3,01	33	99	52	99	33	120
029	Faid	5591	8,23	314	903	474	887	110	701
030	Filz	5441	3,11	26	74	36	74	24	75
031	Forst (Eifel)	5441	3,93	135	368	189	365	94	361
032	Forst (Hunsrück)	5581	3,35	16	45	23	45	13	65
033	Gamlen	5441	5,59	155	477	222	475	85	409
034	Gevenich	5591	7,12	209	573	283	567	80	570
035	Gillenbeuren	5591	4,70	102	294	144	292	63	314
036	Greimersburg	5591	10,16	213	629	302	628	62	585
037	Grendrich	5581	8,51	149	393	211	392	46	452
038	Hambuch	5441	4,81	183	557	282	555	116	560
039	Haserich	5581	4,45	61	165	82	165	37	223
040	Haurath	5441	3,94	93	258	128	258	65	286
041	Hesweiler	5588	2,31	47	146	70	145	63	161

Gemeinden in systematischer Ordnung mit Postleitzahl, Fläche, Zahl der Haushalte, Bevölkerung, Deutschen und Bevölkerungsdichte

Schlüsselnummer	Gemeinde		Fläche	Haushalte	Bevölkerung am				
					25.5.1987				27.5.1970
	Name	Postleitzahl			insgesamt	und zwar		Einwohner je km²	insgesamt
						männlich	Deutsche		
			km²		Anzahl				
042	Illerich	5591	7,75	225	618	298	616	80	590
043	Kaifenheim	5441	6,17	221	657	310	657	106	628
044	Kail	5593	6,15	103	288	142	284	47	298
045	Kaisersesch	5443	8,18	881	2 383	1 148	2 358	291	2 249
046	Kalenborn	5443	5,30	82	247	132	243	47	252
048	Kliding	5591	5,27	79	244	120	244	46	254
049	Klotten	5592	16,07	656	1 581	744	1 549	98	1 875
050	Lahr	5448	3,60	59	176	83	175	49	169
051	Landkern	5591	10,61	262	701	360	695	66	683
052	Laubach	5443	6,83	358	956	478	941	140	966
053	Lieg	5449	9,68	144	403	202	402	42	417
054	Liesenich	5581	8,76	115	326	147	326	37	338
056	Lütz	5449	5,48	119	281	134	278	51	284
057	Lutzerath	5595	23,70	483	1 352	655	1 336	57	1 234
058	Masburg	5441	9,12	313	870	425	865	95	995
060	Mesenich	5594	2,98	133	356	176	352	119	448
061	Mittelstrimmig	5581	11,47	154	451	222	450	39	461
062	Montenich	5441	4,08	49	148	69	148	36	151
063	Morsdorf	5449	17,37	249	716	337	706	41	795
064	Moritzheim	5588	4,02	34	98	50	97	24	101
065	Moselkern	5401	4,74	255	664	316	651	140	751
066	Müden (Mosel)	5401	7,47	272	763	380	760	102	871
067	Müllenbach	5441	4,27	243	642	318	637	150	691
068	Neef	5581	6,50	213	550	264	550	85	643
069	Nehren	5594	0,76	31	76	36	76	100	99
070	Panzweiler	5588	3,85	54	161	76	160	42	189
071	Peterswald-Löffelscheid	5581	15,33	167	486	240	479	32	542
072	Pommern	5593	5,66	221	585	279	579	103	721
073	Pünderich	5587	4,87	345	893	441	889	183	1 049
074	Reidenhausen	5588	2,06	54	142	76	142	69	168
075	Roes	5441	6,74	163	524	265	524	78	545
076	Sankt Aldegund	5581	6,16	258	695	336	693	113	767
077	Schauen	5588	3,05	102	269	126	268	88	234
078	Schmitt	5591	2,71	46	126	60	126	46	129
079	Senheim	5594	12,57	243	610	292	598	49	716
080	Sosberg	5581	3,91	73	193	99	191	49	220
081	Tellig	5581	1,21	90	301	156	301	249	292
082	Treis-Karden	5402	31,31	990	2 478	1 221	2 442	79	2 796
083	Ulmen	5447	28,60	812	2 295	1 162	2 262	80	2 341
084	Urmersbach	5441	4,34	172	463	226	457	107	507
085	Urschmitt	5591	6,61	77	234	115	234	35	297
086	Valwig	5591	5,70	136	336	162	333	59	375
087	Wagenhausen	5595	1,80	23	89	44	89	49	75
088	Walhausen	5588	2,27	38	117	61	115	52	147
089	Weiler	5591	7,32	90	286	149	285	39	282
090	Wirfus	5591	4,66	84	237	117	237	51	271
091	Wollmerath	5595	4,06	64	201	110	200	50	225
092	Zell (Mosel), Stadt	5583	44,94	1 892	4 576	2 195	4 500	102	4 960
093	Zettingen	5441	3,70	60	172	91	170	46	172
094	Zilshausen	5448	6,63	126	378	185	378	57	379
501	Bad Bertrich	5582	8,71	442	1 036	483	1 007	119	1 178
	zusammen ...	X	719,33	22 644	60 530	29 652	59 831	84	66 024

07 1 37 Landkreis Mayen-Koblenz
Sitz: Koblenz, Stadt

AG: Andernach f.d.Gem. 003,056,057,081,088,096,202,209,211,216,222,225,228, Koblenz f.d.Gem. 201,203,204,205,206,207,212,215,217, 218,219,220,221,223,224,226,227,229,230,231,503,504, Mayen f.übr.Gem.; - LG, DLG: Koblenz; - ArG, SG, VG: Koblenz; - AA: Bendorf f.d.Gem. 203,218,224,226,229, Weißenthurm f.d.Gem. 202,209,211,216,225,228, Andernach f.d.Gem. 003,056,057,081,088,096, Koblenz f.d.Gem. 201,204,205,206,207,212,215,217,219,220,221,222,223,227,230,231,503,504, Mayen f.übr.Gem.; - FA: Koblenz f.d.Gem. 201, 202,203,204,205,206,207,209,211,212,215,216,217,218,219,220,221,222,223,224,225,226,227,228,229,230,231,503,504, Mayen f.übr.Gem.; DFD, HZA: Koblenz; - IHK, HK: Koblenz; - DPD: Koblenz; - KWEA: Koblenz; - StA: Andernach f.d.Gem.d. Verbandsgemeinde Andernach-Land, Polch f.d.Gem.d. Verbandsgemeinde Maifeld, Mayen f.d.Gem.d. Verbandsgemeinde Mayen-Land, Mendig f.d.Gem.d. Verbandsgemeinde Mendig, Rhens f.d.Gem.d. Verbandsgemeinde Rhens, Koborn-Gondorf f.d.Gem.d. Verbandsgemeinde Untermosel, Vallendar f.d.Gem.d. Verbandsgemeinde Vallendar, Weißenthurm f.d.Gem.d. Verbandsgemeinde Weißenthurm, übr. Gem. bilden jeweils einen eigenen Standesamtsbezirk.

001	Acht	5441	3,79	33	89	45	89	23	132
003	Andernach, Stadt	5470	53,23	11 338	26 739	12 828	25 676	502	27 140
004	Anschau	5441	5,15	78	245	115	234	48	223
006	Arft	5441	5,83	90	254	133	248	44	284
007	Baar	5441	11,74	210	677	354	674	58	605
008	Bell	5441	10,28	509	1 415	676	1 407	138	1 172
011	Bermel	5441	7,33	142	389	188	387	53	350
014	Boos	5441	10,36	208	582	292	580	56	527
019	Ditscheid	5441	4,48	72	230	127	230	51	216
023	Einig	5444	3,10	49	136	72	136	44	163
025	Ettringen	5441	9,16	940	2 387	1 165	2 363	261	2 521
027	Gappenach	5401	3,51	79	220	103	217	63	223
029	Gering	5444	2,94	93	274	134	273	93	265
030	Gierschnach	5401	3,27	25	74	38	74	23	87
034	Hausten	5441	3,56	115	308	145	308	87	352
035	Herresbach	5441	8,47	133	411	208	409	49	397
036	Hirten	5441	2,51	75	207	106	207	82	189
041	Kalt	5401	5,36	113	339	164	337	63	319
043	Kehrig	5440	10,41	348	1 002	492	998	96	969
048	Kerben	5401	4,71	97	280	152	275	59	275

Gemeinden in systematischer Ordnung mit Postleitzahl, Fläche, Zahl der Haushalte, Bevölkerung, Deutschen und Bevölkerungsdichte

Schlüsselnummer	Gemeinde		Fläche km ²	Haushalte	Bevölkerung am				
	Name	Postleitzahl			25.5.1987				27.5.1970
					insgesamt	und zwar		Einwohner je km ²	insgesamt
						männlich	Deutsche		
Anzahl									
049	Kirchwald	5441	9,50	331	898	439	885	95	789
053	Kollig	5444	4,99	129	356	173	355	71	387
055	Kottenheim	5445	6,07	1 047	2 664	1 294	2 649	439	2 762
056	Kretz	5471	4,16	240	689	340	669	166	567
057	Kruft	5473	18,17	1 512	3 905	1 905	3 780	215	4 320
060	Langenfeld	5441	4,71	270	782	404	781	166	753
061	Langscheid	5441	2,54	34	93	48	90	37	107
063	Lind	5441	2,78	23	64	33	63	23	78
065	Lonngig	5401	5,49	293	850	408	847	155	749
066	Luxem	5441	4,94	76	261	144	260	53	246
068	Mayen, Stadt	5440	58,05	7 941	18 584	8 947	18 174	320	20 765
069	Mendig, Stadt	5442	23,78	2 802	7 281	3 557	7 156	306	7 988
070	Mertloch	5441	10,28	381	1 047	499	1 042	102	994
074	Monreal	5441	14,64	329	886	436	875	61	821
077	Munk	5441	5,13	80	261	138	261	51	236
079	Nachtsheim	5441	7,21	177	542	276	541	75	499
080	Naunheim	5441	6,12	126	337	170	334	55	364
081	Nickenich	5477	16,56	1 231	3 219	1 581	3 179	194	2 893
086	Ochtiendung	5405	24,09	1 489	3 910	1 945	3 875	162	4 067
087	Pillig	5441	6,29	167	490	238	489	78	465
088	Plaidt	5472	9,38	1 994	5 190	2 576	5 031	553	5 135
089	Polch	5444	28,70	1 443	3 891	1 906	3 864	136	3 745
092	Reudelsterz	5440	3,94	109	331	161	331	84	257
093	Rieden	5441	9,08	471	1 266	620	1 250	139	1 284
095	Rüben	5401	5,61	227	667	328	666	119	603
096	Saffig	5478	6,96	689	1 944	1 051	1 926	279	2 121
097	Sankt Johann	5440	4,31	307	756	364	749	175	756
099	Siebenbach	5441	3,42	61	172	88	169	50	183
101	Thür	5441	8,26	512	1 381	698	1 362	167	1 212
105	Virneburg	5441	5,42	158	398	197	394	73	378
106	Volkesfeld	5441	2,59	158	460	229	457	178	410
110	Weiler	5441	7,51	170	473	241	473	63	570
113	Welschenbach	5441	2,79	19	55	26	55	20	86
114	Wierschem	5401	8,39	103	300	148	295	36	305
201	Alken	5401	7,98	256	673	327	668	84	690
202	Bassenheim	5401	14,71	905	2 319	1 126	2 302	158	2 307
203	Bendorf, Stadt	5413	24,07	6 342	15 354	7 351	14 134	638	15 828
204	Brey	5401	6,41	489	1 245	597	1 234	194	1 009
205	Brodenbach	5401	9,63	246	633	302	628	66	593
206	Burgen	5401	11,28	320	762	355	756	68	798
207	Dieblich	5401	17,68	776	2 043	1 006	2 018	116	1 600
209	Kaltenengers	5401	3,07	675	1 645	819	1 585	536	1 600
211	Kettig	5401	7,78	1 042	2 656	1 334	2 560	341	2 577
212	Kobbern-Gondorf	5401	28,34	1 157	2 961	1 461	2 915	104	3 019
215	Macken	5449	8,61	113	338	169	335	39	345
216	Mülheim-Kärlich	5403	16,38	3 779	9 600	4 632	9 241	586	9 267
217	Niederfell	5401	11,54	306	1 040	358	1 029	90	1 232
218	Niederwerth	5414	3,04	471	1 230	597	1 212	405	1 115
219	Nörtershausen	5401	5,67	264	788	391	780	139	548
220	Oberfell	5401	5,56	380	1 004	478	1 001	181	930
221	Rhens, Stadt	5401	16,30	1 139	2 761	1 343	2 715	169	2 932
222	Sankt Sebastian	5401	2,87	830	2 056	1 018	1 890	716	1 493
223	Spay	5401	2,67	809	2 101	1 001	2 063	787	2 088
224	Urbar	5417	3,46	1 145	2 645	1 298	2 577	764	2 840
225	Urmitz	5401	3,68	1 257	3 203	1 596	2 993	870	2 780
226	Vallendar, Stadt	5414	13,22	3 791	9 490	4 259	9 172	718	7 325
227	Waldesch	5401	3,35	840	2 116	1 019	2 083	632	2 114
228	Weißenthurm, Stadt	5452	3,99	2 843	6 786	3 324	6 185	1 701	7 038
229	Weitersburg	5411	6,62	806	2 048	1 022	2 007	309	1 641
230	Winnigen	5406	6,62	1 048	2 457	1 161	2 402	371	2 459
231	Wolken	5401	2,85	259	663	339	659	233	340
501	Münstermaifeld, Stadt	5401	27,78	881	2 544	1 233	2 524	92	2 610
502	Welling	5441	11,32	480	1 259	625	1 247	111	1 184
503	Löf	5401	9,10	791	2 024	975	1 998	222	2 121
504	Lehmen	5401	10,26	430	1 177	571	1 172	115	1 218
zusammen ...			X	816,89	74 716	188 282	91 232	182 534	230 186 945

07 1 38 Landkreis Neuwied
Sitz: Neuwied, Stadt

AG: Linz am Rhein f.d.Gem. 003,004,008,009,019,024,037,038,041,044,055,062,063,068,073,075,077,080,501, Neuwied f.übr.Gem.: - LG, OLG: Koblenz; - ArG, SG, VG: Koblenz; - AA: Linz am Rhein f.d.Gem. 003,004,008,009,019,024,037,041,044,055,062,063,068,073,075, 077,080,501, Neuwied f.übr.Gem.; - FA: Neuwied; - OFD, HZA: Koblenz; - IHK, HK: Koblenz; - OPD: Koblenz; - KWEA: Neuwied; StA: Asbach f.d.Gem.d. Verbandsgemeinde Asbach, Bad Hönningen f.d.Gem.d. Verbandsgemeinde Bad Hönningen, Dierdorf f.d.Gem.d. Verbandsgemeinde Dierdorf, Linz am Rhein f.d.Gem.d. Verbandsgemeinde Linz am Rhein, Puderbach f.d.Gem.d. Verbandsgemeinde Puderbach, Rengsdorf f.d.Gem.d. Verbandsgemeinde Rengsdorf, Unkel f.d.Gem.d. Verbandsgemeinde Unkel, Waldbreitbach f.d.Gem.d. Verbandsgemeinde Waldbreitbach, übr. Gem. bilden jeweils einen eigenen Standesamtsbezirk.

002	Anhausen	5459	9,54	385	1 087	521	1 085	114	806
003	Asbach	5464	38,59	1 993	5 504	2 737	5 344	143	4 739
004	Bad Hönningen, Stadt	5462	20,09	2 402	5 454	2 539	5 171	271	5 732
005	Bonefeld	5455	5,21	268	718	359	716	138	593
006	Breitscheid	5461	12,21	599	1 528	759	1 495	125	1 102
007	Haufen (Wied)	5461	7,67	484	1 588	830	1 535	207	1 876
008	Bruchhausen	5461	2,61	310	778	388	761	298	708
009	Dattenberg	5461	9,33	485	1 235	589	1 216	132	1 219
010	Datzeroth	5451	8,01	63	149	75	149	19	159

Gemeinden in systematischer Ordnung mit Postleitzahl, Fläche, Zahl der Haushalte, Bevölkerung, Deutschen und Bevölkerungsdichte

Schlüsselnummer	Gemeinde		Fläche km²	Haushalte	Bevölkerung am					
	Name	Postleitzahl			25.5.1987			27.5.1970		
					insgesamt	und zwar			Einwohner je km²	
						männlich	Deutsche			
Anzahl										
011	Dernbach	5419	5,48	287	755	363	740	138	696	
012	Dierdorf, Stadt	5419	31,90	1 586	4 106	2 044	3 955	129	3 883	
013	Döttesfeld	5419	5,85	223	527	251	523	90	493	
014	Dürrholz	5419	6,90	388	972	463	949	141	856	
015	Ehlscheid	5451	6,28	473	1 087	505	1 048	173	638	
019	Erpel	5465	9,18	899	2 231	1 084	2 150	243	2 033	
023	Großmaischeid	5419	15,52	683	1 846	906	1 832	119	1 740	
024	Hammerstein	5456	7,21	137	351	179	338	49	497	
025	Hanroth	5419	2,43	137	376	188	370	155	401	
026	Hardert	5455	3,44	244	632	311	624	184	447	
027	Harschbach	5419	2,18	102	317	147	310	145	328	
030	Hümmerich	5461	4,27	206	526	267	502	123	299	
031	Isenburg	5411	4,17	277	753	378	746	181	775	
034	Kleinmaischeid	5419	6,99	338	946	475	933	135	834	
036	Kurtscheid	5451	5,10	345	917	455	876	180	799	
037	Leubsdorf	5461	10,22	601	1 551	751	1 518	152	1 438	
038	Leutesdorf	5458	10,79	784	2 047	933	1 975	190	2 311	
040	Linkenbach	5419	5,43	136	355	187	355	65	401	
041	Linz am Rhein, Stadt	5460	18,10	2 450	5 629	2 583	5 379	311	6 268	
042	Meinborn	5459	4,39	154	428	204	427	97	301	
043	Melsbach	5451	2,80	784	2 015	980	1 992	720	1 391	
044	Neustadt (Wied)	5466	35,90	1 971	5 370	2 644	5 208	150	4 759	
045	Neuwied, Stadt	5450	86,61	26 117	60 261	28 339	57 559	696	62 560	
047	Niederbreitbach	5451	8,53	466	1 204	589	1 186	141	1 070	
048	Niederhofen	5419	1,38	82	243	111	235	176	236	
050	Niedermambach	5231	6,88	160	418	205	413	61	396	
052	Oberdreis	5231	9,00	297	781	405	778	87	735	
053	Oberhonnefeld-Gierend	5457	3,97	266	706	353	690	178	412	
054	Oberraden	5457	4,33	172	500	250	496	115	416	
055	Ockenfels	5461	1,66	370	919	444	887	554	798	
057	Puderbach	5419	11,01	822	2 113	1 012	2 021	192	1 720	
058	Ratzert	5231	2,78	75	203	100	202	73	228	
059	Raubach	5419	7,83	597	1 666	836	1 561	213	1 280	
061	Rengsdorf	5455	6,91	1 023	2 255	1 047	2 164	326	2 291	
062	Rheinbreitbach	5342	6,58	1 588	3 909	1 908	3 643	594	2 856	
063	Rheinbrohl	5456	17,20	1 456	3 845	1 809	3 597	224	3 872	
064	Rodenbach bei Puderbach	5231	6,62	200	511	238	507	77	507	
065	Roßbach	5461	6,30	474	1 179	558	1 165	187	967	
066	Rüscheld	5459	4,90	255	687	327	672	140	527	
068	Sankt Katharinen (Landkreis Neuwied)	5468	13,73	873	2 458	1 208	2 391	179	2 097	
069	Stebach	5419	2,38	80	200	96	198	84	157	
070	Steimel	5231	5,59	314	727	342	721	130	554	
071	Straßenhaus	5457	10,16	569	1 465	715	1 407	144	1 224	
072	Thalhausen	5459	3,65	188	557	269	555	153	466	
073	Unkel, Stadt	5463	8,16	1 672	4 173	1 969	3 818	511	3 152	
074	Urbach	5419	11,26	355	985	466	974	87	856	
075	Vettelschoß	5467	6,88	970	2 671	1 372	2 537	388	2 305	
076	Waldbreitbach	5454	6,38	658	1 912	773	1 852	300	1 841	
077	Windhagen	5469	13,11	1 052	2 752	1 347	2 678	210	1 588	
078	Woldert	5231	5,03	168	494	247	478	98	537	
080	Buchholz (Westerwald)	5464	20,62	1 123	3 159	1 607	3 096	153	2 410	
201	Marienhausen	5419	4,84	129	382	185	365	79	351	
501	Kasbach-Ohlenberg	5461	4,78	471	1 219	576	1 174	255	1 271	
zusammen ...			X	626,85	63 236	156 332	74 798	150 242	249	148 202

07 1 40 Rhein-Hunsrück-Kreis
Sitz: Simmern/ Hunsrück, Stadt

AG: Sankt Goar f.d.Gem. 005,014,016,025,031,036,043,045,047,060,063,075,080,084,087,089,093,098,102,104,108,110,112,116,117,133,140, 149,156,161,201,205,501, Simmern f.Übr.Gem.; - LG: Koblenz, Bad Kreuznach; - OLG: Koblenz; - ArG, SG: Mainz f.d.Gem.d. Verbandsgemeinden Kastellaun, Kirchberg (Hunsrück), Rheinböllen, Simmern, Koblenz f.Übr.Gem.; - VG: Koblenz; - AA: Boppard f.d.Gem. 005,014,016,025,031,036,043,045,047,060,063,075,080,084,087,089,093,098,102,104,108,110,112,116,117,133,140,149,156,161,201,205,501, Simmern/ Hunsrück f.Übr.Gem.; - FA: Sankt Goar f.d.Gem. 005,014,016,025,031,036,043,045,047,060,063,075,080,084,087,089,093,098, 102,104,108,110,112,116,117,133,140,149,156,161,201,205,501, Simmern/ Hunsrück f.Übr.Gem.; - OFD: Koblenz; - HZA: Mainz f.d.Gem. d. Verbandsgemeinden Kirchberg (Hunsrück), Simmern, Rheinböllen, Koblenz f.Übr.Gem.; - IHK, HK: Koblenz; - OPD: Koblenz; KWEA: Bad Kreuznach; - StA: Emmelshausen f.d.Gem.d. Verbandsgemeinde Emmelshausen, Kastellaun f.d.Gem.d. Verbandsgemeinde Kastellaun, Kirchberg (Hunsrück) f.d.Gem.d. Verbandsgemeinde Kirchberg (Hunsrück), Rheinböllen f.d.Gem.d. Verbandsgemeinde Rheinböllen, Oberwesel f.d.Gem.d. Verbandsgemeinde Oberwesel, Simmern/ Hunsrück f.d.Gem.d. Verbandsgemeinde Simmern, Übr. Gem. bilden jeweils einen eigenen Standesamtsbezirk.

001	Alterkülz	5448	7,58	130	400	199	396	53	464
002	Altweidelbach	6540	4,10	73	223	106	219	54	187
003	Argenthal	6546	28,52	512	1 479	717	1 450	52	1 394
005	Badenhard	5449	3,00	49	135	67	135	45	155
006	Barenbach	6541	4,83	118	349	190	343	72	386
007	Belg	5581	4,79	43	137	67	136	29	151
008	Belgweiler	6540	3,39	62	211	104	207	62	232
009	Bell (Hunsrück)	5448	23,53	411	1 290	645	1 276	55	1 322
010	Beltheim	5449	24,85	630	1 829	889	1 818	74	1 773
011	Benzweiler	6542	3,19	55	176	79	175	55	168
012	Bergenhäusen	6540	2,68	40	129	61	129	48	143
014	Bickenbach	5449	6,39	121	354	181	354	55	369
015	Biebern	6541	4,10	89	289	139	288	70	282
016	Birkheim	5449	2,30	51	151	81	151	66	114
018	Braunshorn	5448	6,98	188	520	248	520	74	495
020	Bubach	5448	7,11	76	261	133	257	37	272
021	Buch	5449	13,45	297	842	420	840	63	869

Gemeinden in systematischer Ordnung mit Postleitzahl, Fläche, Zahl der Haushalte, Bevölkerung, Deutschen und Bevölkerungsdichte

Schlüsselnummer	Gemeinde		Fläche km²	Haushalte	Bevölkerung am				
	Name	Postleitzahl			25.5.1987				27.5.1970
					insgesamt	und zwar		Einwohner je km²	
						männlich	Deutsche		
Anzahl									
023	Budenbach	6540	3,51	53	166	76	165	47	162
024	Büchenbeuren	6547	6,00	365	949	454	928	158	788
025	Damscheid	6531	15,10	167	511	261	509	34	527
027	Dichtelbach	6542	5,38	173	511	250	504	95	436
028	Dickenschied	6541	5,86	191	579	291	576	99	559
029	Dill	6543	5,55	56	192	92	192	35	229
030	Dillendorf	6541	6,50	180	435	197	404	67	299
031	Dörth	5401	5,16	156	463	226	461	90	359
035	Ellern (Hunsrück)	6548	9,35	281	756	380	747	81	604
036	Emmelshausen	5401	7,92	1 557	3 815	1 851	3 694	482	2 569
037	Erbach	6542	1,65	75	212	97	209	128	196
039	Fronhofen	6541	3,71	48	167	84	167	45	197
040	Gehlweiler	6541	4,50	79	247	126	242	55	265
041	Gemünden	6545	10,67	452	1 176	563	1 159	110	999
042	Gödenroth	5449	6,82	142	427	216	425	63	413
043	Gondershausen	5401	13,45	448	1 245	626	1 192	93	1 165
044	Hahn	5585	5,29	65	199	99	199	38	223
045	Halsenbach	5401	10,03	375	1 096	543	1 083	109	940
046	Hasselbach	5448	4,79	48	165	83	165	34	190
047	Hausbay	5449	3,24	57	179	88	168	55	194
048	Hecken	6544	3,89	34	132	70	132	34	138
049	Heinzenbach	6541	3,40	99	345	174	344	101	318
050	Henau	6541	6,70	60	182	89	180	27	221
053	Hirschfeld (Hunsrück)	6541	5,09	106	322	150	320	63	336
055	Hollnich	5448	2,27	93	258	131	254	114	196
056	Holzbach	6540	5,03	148	451	225	443	90	444
058	Horn	6540	6,85	94	277	143	277	40	286
060	Hungenroth	5401	6,00	72	231	115	230	39	160
062	Kappel	6541	12,41	138	426	199	426	34	500
063	Karbach	5401	4,98	171	516	261	508	104	477
064	Kastellaun, Stadt	5448	8,47	1 470	3 741	1 852	3 659	442	3 275
065	Keidelheim	6541	2,72	65	208	95	205	76	152
067	Kirchberg (Hunsrück), Stadt	6544	18,05	1 092	2 757	1 331	2 696	153	2 653
068	Kisselbach	5449	9,13	165	530	250	525	58	542
070	Klosterkumbd	6540	7,33	78	260	120	258	35	255
071	Kludenbach	6541	2,88	32	92	42	91	32	123
073	Korweiler	5448	2,46	25	68	35	68	28	116
075	Kratzenburg	5401	7,16	112	361	189	354	50	296
076	Külz (Hunsrück)	6541	6,92	137	404	201	404	58	440
077	Kümbdchen	6541	3,28	131	427	210	426	130	292
079	Laubach	5448	10,02	142	398	200	398	40	411
080	Laudert	5449	6,17	113	379	196	374	61	343
081	Laufersweiler	6543	6,80	296	785	377	781	115	975
082	Lautzenhausen	6541	4,93	85	232	110	214	47	315
084	Leiningen	5449	5,77	173	502	253	492	87	525
085	Liebshausen	6542	5,84	116	345	169	327	59	424
086	Lindenschied	6541	3,17	64	224	115	223	71	281
087	Lingerhahn	5449	6,01	132	375	177	370	62	351
089	Maisborn	5449	1,47	40	108	56	108	73	114
090	Maitzborn	6544	3,15	34	123	60	122	39	118
092	Mengerschied	6545	9,53	261	767	373	757	80	855
093	Mermuth	5401	4,92	72	244	132	244	50	229
094	Metzenhausen	6541	3,10	33	119	63	119	38	138
095	Michelbach	5448	2,38	52	169	93	168	71	163
096	Mörschbach	6542	5,82	93	289	155	285	50	302
098	Mühlpfad	5449	1,39	21	74	36	70	53	90
099	Mutterschied	6540	3,07	138	433	225	363	141	407
100	Nannhausen	6540	6,05	137	494	242	489	82	572
101	Neuerkirch	6541	5,28	81	219	109	218	41	266
102	Ney	5401	5,61	116	342	173	341	61	314
104	Niederburg	6531	6,78	236	681	343	679	100	661
105	Nieder Kostenz	6544	4,12	50	171	87	169	42	214
106	Niederkumbd	6540	2,27	64	192	95	191	85	195
107	Niedersohren	6543	3,90	101	296	152	292	76	327
108	Niedert	5449	2,21	42	130	72	129	59	115
109	Niederweiler	6547	4,80	108	329	156	319	69	424
110	Norath	5449	3,30	145	407	200	401	123	385
111	Ober Kostenz	6544	5,84	78	218	111	217	37	249
112	Oberwesel, Stadt	6532	21,67	1 689	4 228	2 033	4 149	195	4 813
113	Ohlweiler	6541	3,91	102	312	151	308	80	244
115	Oppertshausen	6540	1,52	30	105	49	104	69	85
116	Perscheid	6532	18,51	92	330	160	330	18	291
117	Pfalzfeld	5449	5,27	204	587	313	564	111	531
118	Pleizenhausen	6540	4,04	61	197	101	197	49	199
119	Ravengiersburg	6541	6,16	109	422	194	413	69	369
120	Raversbeuren	5585	5,14	51	160	78	160	31	215
121	Rayerschied	6540	2,51	31	111	52	111	44	121
122	Reckershausen	6544	8,19	102	315	155	312	38	338
123	Reich	6541	4,76	96	310	148	303	65	348
125	Rheinböllen	6542	16,33	1 118	3 075	1 519	2 763	188	2 652
126	Riegenroth	6540	3,14	46	148	72	147	47	136
127	Riesweiler	6541	16,81	248	702	336	698	42	643
128	Rödelhausen	5581	2,56	40	124	61	123	48	152
129	Rödern	6544	2,72	53	168	82	165	62	129
130	Rohrbach	6545	3,76	48	179	92	179	48	165
131	Roth	5448	3,87	66	203	96	203	52	243
133	Sankt Goar, Stadt	5401	22,92	1 245	3 116	1 502	3 021	136	3 515
134	Sargenroth	6549	12,71	134	426	206	422	34	461
135	Schlierschied	6541	8,60	63	198	96	196	23	219

Gemeinden in systematischer Ordnung mit Postleitzahl, Fläche, Zahl der Haushalte, Bevölkerung, Deutschen und Bevölkerungsdichte

Schlüsselnummer	Gemeinde		Fläche km ²	Haushalte	Bevölkerung am				
	Name	Postleitzahl			25.5.1987			27.5.1970	
					insgesamt	und zwar		Einwohner je km ²	insgesamt
						männlich	Deutsche		
Anzahl									
138	Schnorbach	6548	3,42	59	188	90	184	55	215
139	Schönborn	6540	3,90	64	204	100	204	52	223
140	Schwall	5401	1,77	65	185	93	181	105	140
141	Schwarzen	6544	3,88	35	128	59	126	33	152
144	Simmern/ Hunsrück, Stadt	6540	11,89	2 594	6 145	2 862	5 927	517	5 507
145	Sohren	6543	9,44	711	1 929	942	1 880	204	1 951
146	Sohrschied	6543	4,46	40	107	52	107	24	117
147	Spesenroth	5448	3,51	42	151	74	150	43	176
148	Steinbach	5449	2,60	32	105	53	105	40	116
149	Thörlingen	5449	2,24	38	123	59	121	55	128
150	Tiefenbach	6549	5,79	237	706	353	703	122	615
151	Todenroth	6541	1,56	29	87	47	87	56	81
153	Uhler	5449	5,58	113	332	166	332	59	349
154	Unzenberg	6541	5,49	126	374	180	365	68	405
156	Utzenhain	5449	4,47	44	128	63	128	29	144
158	Wahlbach	6542	4,34	41	146	74	146	34	210
159	Wahlenau	6547	4,46	50	150	72	150	34	191
161	Wiebelsheim	5449	7,32	109	342	160	342	47	375
163	Womrath	6544	8,39	60	206	109	201	25	244
164	Woppenroth	6545	8,67	84	275	135	273	32	286
165	Würrich	5581	4,33	50	171	85	171	39	185
166	Wüschheim	6541	3,86	63	241	123	234	62	212
201	Beulich	5401	13,28	187	507	254	505	38	439
202	Dommershausen	5449	24,68	397	1 173	593	1 164	48	1 102
204	Mastershausen	5581	11,84	341	1 001	513	999	85	933
205	Morshausen	5401	7,56	128	380	190	378	50	301
501	Boppard, Stadt	5407	75,14	6 447	15 356	7 210	14 782	204	15 665
zusammen ...			X	962,96	33 072	89 554	43 548	87 356	93 87 444

07 1 41 Rhein-Lahn-Kreis
Sitz: Bad Ems, Stadt

AG: Sankt Goar f.d.Gem. 004,016,024,031,069,072,079,083,099,109,112,114,115,121,122,136,138, Lahnstein f.d.Gem. 006,008,009,012,015, 019,023,025,035,037,040,041,042,044,047,055,060,063,066,067,070,071,075,078,080,084,085,086,092,094,097,098,100,104,105,107,108,110, 116,120,131,134,137,140,201,501,502, Diez f.übr.Gem.; - LG, DLG: Koblenz; - ArG, SG, VG: Koblenz; - AA: Lahnstein f.d.Gem. 023,042,066,075,108,501, Bad Ems f.d.Gem. 003,006,008,025,026,027,033,041,044,046,058,071,082,086,087,091,098,103,106,111,127,128, 129,132,135,139,141,201, Nastätten f.d.Gem. 004,005,012,015,016,019,024,031,035,037,040,047,055,060,063,067,069,070,072,078,079,080, 083,084,085,092,094,097,099,100,104,105,107,109,110,112,114,115,116,120,121,122,131,134,136,137,138,140,502, Diez f.übr.Gem.; FA: Sankt Goarshausen f.d.Gem. 004,009,012,015,016,019,023,024,031,035,037,040,042,047,055,060,063,066,067,069,070,072,075,078,079, 080,083,084,085,092,094,097,099,100,104,105,107,108,109,110,112,114,115,116,120,121,122,131,134,136,137,138,140,501,502, Diez f. übr. Gem.; - OFD, HZA: Koblenz; - IHK, HK: Koblenz; - OPD: Frankfurt am Main f.d.Gem. 002,005,007,014,020,022,029,038,043,049, 051,052,053,057,061,064,065,076,081,089,093,095,102,122,123,125, Koblenz f.übr.Gem.; - KNEA: Neuwied; - StA: Bad Ems f.d.Gem.d. Verbandsgemeinde Bad Ems, Braubach f.d.Gem.d. Verbandsgemeinde Braubach, Diez f.d.Gem.d. Verbandsgemeinde Diez, Hahnstätten f.d.Gem. d. Verbandsgemeinde Hahnstätten, Katzenelnbogen f.d.Gem.d. Verbandsgemeinde Katzenelnbogen, Nassau f.d.Gem.d. Verbandsgemeinde Nassau, Nastätten f.d.Gem.d. Verbandsgemeinde Nastätten, Sankt Goarshausen f.d.Gem.d. Verbandsgemeinde Loreley, übr. Gem. bilden je- weils einen eigenen Standesamtsbezirk.

001	Allendorf	5429	3,03	167	539	258	535	178	470
002	Altendiez	6251	9,23	773	2 036	997	2 005	221	1 756
003	Attenhausen	5409	5,85	140	381	186	381	65	465
004	Auel	5429	2,65	67	205	100	205	77	206
005	Aull	6252	2,18	155	402	199	398	184	393
006	Bad Ems, Stadt	5427	15,37	4 248	9 097	4 044	8 595	592	9 917
007	Balduinstein	6251	2,22	221	606	274	592	273	741
008	Becheln	5409	4,41	257	665	337	657	151	601
009	Berg	5429	3,30	52	172	91	172	52	162
010	Berghausen	5429	4,37	73	236	117	231	54	240
011	Berndroth	5429	6,22	114	339	169	338	55	326
012	Bettendorf	5428	3,24	93	291	151	287	90	272
013	Biebrich	5429	3,45	116	342	167	340	99	350
014	Birlenbach	6251	4,04	511	1 312	638	1 305	325	1 299
015	Bogel	5429	5,34	219	634	326	626	119	663
016	Bornich	5421	12,00	359	1 062	528	1 050	89	1 004
018	Bremberg	5409	6,07	104	287	147	287	47	337
019	Buch	5429	4,17	179	472	236	463	113	349
020	Burgschwalbach	6251	9,21	406	1 086	515	1 065	118	1 115
021	Charlottenberg	5409	0,76	54	150	71	148	197	190
022	Cramberg	6251	5,25	161	476	240	475	91	558
023	Dachsenhausen	5421	10,17	318	951	475	944	94	875
024	Dahlheim	5421	6,82	324	933	480	923	137	906
025	Dausenau	5409	9,80	549	1 361	665	1 316	139	1 263
026	Dessighofen	5429	3,57	60	158	87	157	44	126
027	Dienethal	5409	1,39	107	294	139	293	212	303
029	Diez, Stadt	6252	12,40	3 755	8 985	4 380	8 557	725	10 512
030	Dörnberg	5409	5,82	156	446	230	444	77	569
031	Dörscheid	5421	8,65	148	384	182	381	44	361
032	Dörsdorf	5429	4,87	105	328	155	326	67	318
033	Dornholzhausen	5429	3,93	59	196	99	190	50	204
034	Ebertshausen	5429	2,57	36	119	63	119	46	110
035	Ehr	5429	1,22	23	74	42	74	61	78
036	Eisighofen	5429	5,42	66	207	98	207	38	221
037	Endlichhofen	5428	2,24	49	145	77	144	65	156
038	Eppenrod	6251	6,98	170	524	257	516	75	473
039	Ergeshausen	5429	2,26	28	84	49	84	37	109
040	Eschbach	5429	2,58	70	234	120	234	91	207
041	Fachbach	5426	2,23	534	1 296	621	1 283	581	1 020
042	Filsen	5424	1,88	192	487	232	483	259	500

Gemeinden in systematischer Ordnung mit Postleitzahl, Fläche, Zahl der Haushalte, Bevölkerung, Deutschen und Bevölkerungsdichte

Schlüsselnummer	Gemeinde		Fläche km²	Haushalte	Bevölkerung am						
					25.5.1987				27.5.1970		
	Name	Postleitzahl			insgesamt	und zwar		Einwohner je km²	insgesamt		
						männlich	Deutsche				
Anzahl											
043	Flacht	6251	4,45	366	979	477	968	220	895		
044	Frucht	5421	5,53	225	574	279	567	104	435		
045	Geilnau	5409	2,25	141	351	171	351	156	384		
046	Geisig	5429	3,91	107	330	163	330	84	337		
047	Gemmerich	5429	6,79	179	537	264	536	79	580		
049	Gückingen	6251	2,34	217	591	280	586	253	536		
050	Gutenacker	5409	3,83	115	335	161	334	87	359		
051	Hahnstätten	6251	10,70	981	2 613	1 256	2 511	244	2 253		
052	Hambach	6252	2,76	134	378	185	374	137	277		
053	Heistenbach	6251	5,27	350	941	456	922	179	856		
054	Herold	5429	4,09	113	329	161	328	80	277		
055	Himmighofen	5429	5,03	102	332	160	331	66	304		
057	Hirschberg	6251	2,50	138	411	204	405	164	345		
058	Hömburg	5409	4,86	106	287	137	280	59	317		
059	Holzappel	5409	2,73	413	1 015	481	978	372	1 054		
060	Holzhausen an der Haide	5429	8,46	368	1 011	495	999	120	980		
061	Holzheim	6251	4,99	260	729	363	722	146	699		
062	Horhausen	5409	5,46	123	348	174	341	64	307		
063	Hunzel	5428	4,02	64	213	108	212	53	200		
064	Isselbach	6251	7,19	120	342	175	342	48	366		
065	Kaltenholzhausen	6251	6,06	169	463	232	455	76	445		
066	Kamp-Bornhofen	5424	11,46	674	1 708	753	1 662	149	1 814		
067	Kasdorf	5429	4,06	72	227	107	224	56	216		
068	Katzenelnbogen, Stadt	5429	9,20	592	1 602	733	1 560	174	1 636		
069	Kaub, Stadt	5425	12,98	593	1 261	603	1 224	97	1 935		
070	Kehlbach	5428	2,14	57	153	76	153	71	153		
071	Kemmenau	5421	3,76	180	448	210	443	119	334		
072	Kestert	5421	6,90	321	787	379	782	114	972		
073	Klingelbach	5429	5,14	203	545	273	541	106	534		
074	Kördorf	5429	7,81	171	541	270	541	69	533		
075	Lahnstein, Stadt	5420	36,85	8 050	17 827	8 447	17 226	484	19 695		
076	Längenscheid	6251	8,93	182	527	262	524	59	583		
077	Laurenburg	5409	2,16	132	387	189	375	179	343		
078	Lautert	5428	3,56	68	186	89	186	52	171		
079	Lierschied	5429	5,92	194	524	261	514	89	600		
080	Lipporn	5429	4,80	89	250	122	249	52	296		
081	Lohrheim	6251	4,13	161	533	263	487	129	535		
082	Lollschied	5429	4,08	61	188	102	187	46	204		
083	Lykershausen	5422	3,35	62	195	100	193	58	170		
084	Marienfels	5429	3,84	106	304	157	303	79	294		
085	Miehlen	5429	15,01	653	1 837	917	1 825	122	1 532		
086	Miellen	5421	2,05	169	425	214	423	207	373		
087	Misselberg	5408	0,74	29	76	37	76	103	147		
088	Mittelfischbach	5429	1,84	35	111	61	110	60	91		
089	Mudershausen	6251	4,72	119	358	180	357	76	351		
091	Nassau, Stadt	5408	17,50	1 817	4 639	2 253	4 319	265	5 215		
092	Nastätten, Stadt	5428	13,02	1 274	3 128	1 488	3 060	240	2 727		
093	Netzbach	6251	3,40	95	302	147	299	89	283		
094	Niederbachheim	5429	2,93	71	221	113	216	75	232		
095	Niederneisen	6251	7,95	483	1 307	637	1 300	164	1 299		
096	Niedertiefenbach	5429	4,08	72	206	98	204	50	212		
097	Niederwallmenach	5429	6,88	134	386	189	383	56	416		
098	Nievern	5421	4,32	388	966	464	950	224	954		
099	Nochern	5429	7,11	157	493	243	491	69	508		
100	Oberbachheim	5428	2,85	60	173	86	173	61	202		
101	Oberfischbach	5429	5,04	45	148	83	148	29	159		
102	Obernaisen	6251	4,54	265	710	357	680	156	818		
103	Obernhof	5409	3,86	182	420	195	413	109	486		
104	Obertiefenbach	5429	5,77	95	295	139	295	51	293		
105	Oberwallmenach	5429	3,18	62	170	92	168	53	194		
106	Oberwies	5409	2,02	49	153	86	151	76	150		
107	Oelsberg	5429	4,02	152	431	217	418	107	386		
108	Osterspai	5421	12,91	506	1 311	626	1 290	102	1 305		
109	Patersberg	5421	2,64	171	448	208	445	170	488		
110	Hainau	5429	3,31	42	143	74	142	43	167		
111	Pohl	5429	4,23	102	275	140	273	65	270		
112	Prath	5422	4,33	101	278	142	277	64	314		
113	Reckenroth	5429	3,59	65	180	93	180	50	181		
114	Reichenberg	5429	3,23	72	216	105	213	67	248		
115	Reitzenhain	5429	5,66	107	327	171	326	58	332		
116	Rettershain	5429	4,81	114	316	155	310	66	304		
117	Rettert	5429	5,80	170	449	219	444	77	402		
118	Roth	5429	3,40	54	165	82	163	49	158		
120	Rupperts Hofen	5429	4,78	106	333	164	332	70	332		
121	Sankt Goarshausen, Stadt	5422	6,99	701	1 585	730	1 499	227	2 210		
122	Sauerthal	6223	3,57	80	187	83	185	52	246		
123	Schaumburg	6251	2,95	5	18	11	17	6	27		
124	Scheidt	5409	2,51	104	286	134	286	114	307		
125	Schlesheim	6251	1,43	83	223	103	214	156	197		
126	Schönborn	5429	11,71	203	591	280	590	50	573		
127	Schweighausen	5408	3,66	62	189	94	189	52	214		
128	Seelbach	5408	7,24	135	358	183	356	49	381		
129	Singhofen	5409	15,66	553	1 492	729	1 476	95	1 246		
130	Steinsberg	5409	2,90	67	211	109	210	73	217		
131	Strüth	5429	4,66	108	316	142	313	68	268		
132	Sulzbach	5409	2,22	70	201	102	201	91	211		
133	Wasenbach	5409	2,40	108	307	158	305	128	322		
134	Weidenbach	5428	2,24	23	79	37	79	35	96		
135	Weinähr	5409	3,41	164	432	213	426	127	491		

Gemeinden in systematischer Ordnung mit Postleitzahl, Fläche, Zahl der Haushalte, Bevölkerung, Deutschen und Bevölkerungsdichte

Schlüsselnummer	Gemeinde		Fläche km ²	Haushalte	Bevölkerung am						
					25.5.1987				27.5.1970		
	Name	Postleitzahl			insgesamt	und zwar		Einwohner je km ²	insgesamt		
						männlich	Deutsche				
					Anzahl						
136	Weisel	5421	13,06	362	944	465	924	72	951		
137	Welterod	5429	9,94	132	381	191	381	38	414		
138	Weyer	5429	6,00	166	497	239	492	83	452		
139	Winden	5408	6,99	252	639	301	634	91	584		
140	Winterwerb	5428	3,01	37	136	73	136	45	159		
141	Zimmerschied	5409	2,21	31	76	42	76	34	76		
201	Arzbach	5411	9,93	713	1 961	909	1 935	197	1 948		
501	Braubach, Stadt	5423	20,26	1 563	3 701	1 764	3 442	183	3 869		
502	Diethardt	5428	4,42	102	254	118	253	57	246		
	zusammen ...	X	782,34	45 817	115 758	55 705	112 549	148	120 183		
07 1 43 Westerwaldkreis											
Sitz: Montabaur, Stadt											
AG: Montabaur f.d.Gem. 001,003,005,006,007,008,009,010,012,013,015,018,019,020,021,022,023,024,025,026,027,028,029,030,031,032,033,034,036,038,039,040,041,042,044,045,046,047,048,049,050,051,052,053,054,055,056,057,059,060,061,062,064,065,066,067,068,069,070,071,072,073,075,077,078,079,081,082,084,085,221,275,305, Westerburg f.d.Gem.; - LG, DLG: Koblenz; - ArG, SG, VG: Koblenz; - AA: Höhr-Grenzhausen f.d.Gem. 001,006,007,009,030,031,032,038,040,050,059,062,068,082,084, Westerburg f.d.Gem. 200,207,209,213,214,218,219,224,226,228,230,233,237,238,242,244,245,246,247,249,254,256,271,272,274,278,282,283,284,285,286,288,289,291,292,293,295,298,302,303,307,308,309,311,312,314,315, Hachenburg f.d.Gem. 202,204,205,206,211,212,215,216,222,223,225,227,229,231,234,235,236,240,241,243,248,250,252,253,255,257,258,259,260,261,262,264,265,267,268,269,270,276,277,279,280,287,294,296,297,299,300,301,306,310,313, Montabaur f.d.Gem.; - FA: Montabaur f.d.Gem. 001,003,005,006,007,008,009,010,011,012,013,015,018,019,020,021,022,023,024,025,026,027,028,029,030,031,032,033,034,036,037,038,039,040,041,042,044,045,046,047,048,049,050,051,052,053,054,055,056,057,058,059,060,061,062,064,065,066,067,068,069,070,071,072,073,074,075,077,078,079,080,081,082,084,085,203,208,210,217,220,221,232,239,251,263,266,273,275,281,290,304,305,316, Hachenburg f.d.Gem.; - OFD, HZA: Koblenz; - IHK, HK: Koblenz; - OPD: Koblenz; - KWEA: Neuwied; StA: Bad Marienberg (Westerwald) f.d.Gem.d. Verbandsgemeinde Bad Marienberg (Westerwald), Hachenburg f.d.Gem.d. Verbandsgemeinde Hachenburg, Höhr-Grenzhausen f.d.Gem.d. Verbandsgemeinde Höhr-Grenzhausen, Montabaur f.d.Gem.d. Verbandsgemeinde Montabaur, Ransbach-Baumbach f.d.Gem.d. Verbandsgemeinde Ransbach-Baumbach, Rennerod f.d.Gem.d. Verbandsgemeinde Rennerod, Selters (Westerwald) f.d.Gem.d. Verbandsgemeinde Selters (Westerwald), Wallmerod f.d.Gem.d. Verbandsgemeinde Wallmerod, Westerburg f.d.Gem.d. Verbandsgemeinde Westerburg, Wirges f.d.Gem.d. Verbandsgemeinde Wirges, Übr. Gem. bilden jeweils einen eigenen Standesamtsbezirk.											
001	Alsbach	5411	4,77	228	577	282	566	121	498		
003	Bannberscheid	5431	2,02	185	540	263	525	267	485		
005	Boden	5431	2,16	189	545	266	533	252	437		
006	Breitenau	5419	6,06	203	561	274	537	93	513		
007	Caen	5415	3,45	143	426	207	418	123	361		
008	Daubach	5431	2,51	123	351	184	339	140	252		
009	Deesen	5419	3,40	210	566	263	557	166	493		
010	Dernbach (Westerwald)	5434	8,73	890	2 504	1 091	2 422	287	2 759		
011	Dreikirchen	5431	3,70	269	783	387	763	212	741		
012	Ebernahn	5431	3,33	445	1 191	594	1 165	358	1 329		
013	Eitelborn	5411	7,10	892	2 325	1 156	2 292	327	1 787		
015	Ellenhausen	5418	1,90	93	248	129	242	131	236		
018	Freilingen	5419	3,67	220	536	253	529	146	521		
019	Freirachdorf	5419	4,28	213	572	282	569	134	564		
020	Gackenbach	5431	4,75	149	410	205	407	86	339		
021	Girod	5431	7,45	324	973	483	959	131	984		
022	Goddert	5418	2,39	117	303	145	300	127	259		
023	Görgeshausen	5431	3,24	225	634	318	620	196	606		
024	Großholbach	5431	3,90	240	704	338	685	181	598		
025	Hartenfels	5419	8,15	226	702	346	692	86	646		
026	Heilberscheid	5431	6,36	168	490	255	488	77	438		
027	Heiligenroth	5431	6,00	457	1 277	633	1 259	213	1 073		
028	Helferskirchen	5419	5,00	308	857	410	781	171	738		
029	Herschbach	5419	15,71	842	2 337	1 167	2 205	149	2 031		
030	Hilgert	5411	4,58	515	1 255	599	1 204	274	1 099		
031	Hillscheid	5416	14,08	971	2 463	1 201	2 367	175	2 235		
032	Höhr-Grenzhausen, Stadt	5410	15,86	3 553	8 199	3 824	7 190	517	8 430		
033	Holler	5431	4,54	345	928	463	904	204	793		
034	Horbach	5431	3,94	166	559	280	551	142	462		
036	Hübingen	5431	3,56	150	435	210	410	122	343		
037	Hundsangen	5431	7,63	607	1 747	850	1 683	229	1 471		
038	Hundsdorf	5412	1,40	109	298	158	266	213	268		
039	Kadenbach	5411	4,45	463	1 188	600	1 134	267	864		
040	Kammerforst	5411	1,33	85	227	105	224	171	183		
041	Krümml	5418	2,20	52	157	82	149	71	166		
042	Leuterod	5419	3,91	236	659	320	648	169	640		
044	Marienrachdorf	5418	5,03	259	722	365	688	144	685		
045	Maroth	5419	3,43	68	174	92	171	51	142		
046	Maxsain	5419	13,51	354	945	470	918	70	888		
047	Mogendorf	5431	4,24	434	1 117	555	1 059	263	1 087		
048	Montabaur, Stadt	5430	33,61	4 327	10 903	5 145	10 218	324	10 284		
049	Moschheim	5431	3,44	204	623	301	614	181	654		
050	Nauort	5415	6,41	704	1 996	961	1 910	311	1 568		
051	Nentershausen	5431	7,55	609	1 779	892	1 695	236	1 498		
052	Neuhäusel	5411	1,66	626	1 589	762	1 538	957	1 331		
053	Niederelbert	5431	10,26	608	1 616	788	1 552	158	1 412		
054	Niedererbach	5431	4,43	275	778	381	772	176	734		
055	Nornborn	5431	4,00	178	589	303	565	147	484		
056	Nordhofen	5418	3,86	145	404	194	400	105	314		
057	Oberelbert	5431	3,44	312	866	434	841	252	774		
058	Obererbach	5431	2,60	149	458	231	458	176	405		
059	Oberhaid	5419	1,92	123	311	150	308	162	205		
060	Ötzingen	5419	5,98	291	895	459	843	150	857		
061	Quirnbach	5418	3,08	134	358	179	352	116	266		
062	Ransbach-Baumbach, Stadt	5412	12,14	2 479	6 316	3 091	5 148	520	5 433		
064	Ruckerodt	5419	3,48	141	358	161	355	103	312		

Gemeinden in systematischer Ordnung mit Postleitzahl, Fläche, Zahl der Haushalte, Bevölkerung, Deutschen und Bevölkerungsdichte

Schlüsselnummer	Gemeinde		Fläche km ²	Haushalte	Bevölkerung am						
	Name	Postleitzahl			25.5.1987			27.5.1970			
					insgesamt	und zwar männlich	Deutsche	Einwohner je km ²	insgesamt		
					Anzahl						
065	Ruppach-Goldhausen	5431	4,41	356	1 084	530	1 072	246	1 084		
066	Schenkelberg	5419	3,52	223	607	299	604	172	580		
067	Selters (Westerwald)	5418	8,71	845	2 079	988	1 809	239	2 016		
068	Sessenbach	5415	2,79	167	435	218	398	156	360		
069	Sessenhausen	5419	5,45	206	553	277	530	101	532		
070	Siershahn	5433	4,43	959	2 506	1 278	2 401	588	2 650		
071	Simmern	5411	9,09	435	1 228	638	1 193	135	877		
072	Stahlhofen	5431	2,98	178	527	254	520	177	441		
073	Staudt	5431	2,65	323	934	479	911	352	794		
074	Steinefrenz	5431	4,85	189	591	289	567	122	597		
075	Steinen	5419	4,21	68	211	110	211	50	197		
077	Untershausen	5431	1,92	138	397	201	386	207	304		
078	Vielbach	5419	4,55	164	435	213	427	96	411		
079	Welschneudorf	5431	7,77	303	864	439	848	111	703		
080	Weroth	5431	2,52	156	487	243	457	193	438		
081	Würges, Stadt	5432	10,13	1 894	4 836	2 369	4 398	477	4 918		
082	Wirscheid	5415	2,68	99	288	131	286	107	219		
084	Wittgert	5419	4,74	206	579	288	579	122	330		
085	Wölferlingen	5419	8,23	175	493	255	479	60	445		
200	Ailertchen	5439	5,58	188	542	267	538	97	544		
202	Alpenrod	5239	12,15	463	1 271	636	1 249	105	1 162		
203	Arnshöfen	5419	2,94	45	139	65	138	47	137		
204	Astert	5239	2,39	74	214	101	212	90	206		
205	Atzelgift	5239	2,75	199	563	278	555	205	488		
206	Bad Marienberg (Westerwald), Stadt	5439	10,00	2 011	5 077	2 418	4 798	508	4 599		
207	Bellingen	5439	4,27	175	484	231	484	113	432		
208	Berod bei Wallmerod	5431	3,92	143	440	214	439	112	410		
209	Berzhahn	5439	3,26	163	431	207	429	132	426		
210	Bilkheim	5431	2,66	120	347	173	338	130	332		
211	Bölsberg	5239	1,46	104	271	134	267	186	258		
212	Borod	5231	3,15	128	379	180	379	120	429		
213	Brandscheid	5439	3,05	140	406	205	395	133	349		
214	Bretthausen	5439	3,39	54	163	81	161	48	180		
215	Dreifelden	5239	5,11	62	201	92	201	39	212		
216	Dreisbach	5439	4,62	172	513	258	501	111	371		
217	Elbingen-Mähren	5439	3,89	142	412	213	402	106	404		
218	Elsoff (Westerwald)	5439	9,44	312	870	421	855	92	791		
219	Enspel	5239	1,45	96	273	142	270	188	298		
220	Ettinghausen	5419	2,38	75	217	107	215	91	200		
221	Ewighausen	5419	2,55	49	142	70	141	56	165		
222	Fehl-Ritzhausen	5439	4,02	254	746	365	737	186	694		
223	Gehlert	5238	5,19	166	476	226	468	92	519		
224	Gemünden	5439	5,19	393	1 075	521	1 051	207	1 107		
225	Giesenhausen	5231	4,88	106	297	144	297	61	287		
226	Girkenroth	5439	2,77	178	572	274	566	206	541		
227	Großseifen	5439	1,52	184	458	220	445	301	441		
228	Guckheim	5439	3,76	263	771	385	765	205	617		
229	Hachenburg, Stadt	5238	21,44	2 002	4 571	2 095	4 411	213	4 246		
230	Härtlingen	5439	3,20	79	256	132	256	80	295		
231	Hahn bei Marienberg	5439	2,20	121	368	185	368	167	357		
232	Hahn am See	5419	3,69	146	432	208	430	117	445		
233	Malbs	5438	2,13	102	284	146	282	133	277		
234	Hardt	5439	1,88	136	351	171	346	187	356		
235	Hattert	5239	11,53	537	1 637	812	1 625	142	1 626		
236	Heimbörn	5239	3,75	77	273	122	273	73	232		
237	Hellenhahn-Schellenberg	5439	7,28	374	1 126	550	1 121	155	1 109		
238	Hergenroth	5438	1,89	130	346	161	344	183	316		
239	Herschbach (Oberwesterwald)	5431	4,63	260	760	360	758	164	731		
240	Heuzert	5238	2,13	59	163	84	161	77	152		
241	Höchstensbach	5239	5,67	252	656	318	653	116	629		
242	Höhn	5439	13,68	1 043	2 975	1 491	2 928	217	2 785		
243	Hof	5439	8,10	413	1 196	554	1 184	148	1 094		
244	Homburg	5439	2,16	48	118	55	118	55	158		
245	Hüblingen	5439	4,50	98	255	134	255	57	293		
246	Irmtraut	5439	4,52	211	574	293	553	127	518		
247	Kaden	5439	2,25	173	509	249	505	226	516		
248	Kirburg	5239	4,07	167	455	222	447	112	413		
249	Kölbingen	5439	4,07	282	799	372	792	196	740		
250	Kroppach	5231	3,97	214	567	269	558	143	530		
251	Kuhnshöfen	5419	1,68	30	92	46	92	55	95		
252	Kundert	5239	3,14	89	273	137	270	87	299		
253	Langenbach bei Kirburg	5241	5,50	248	718	368	712	131	585		
254	Langenhahn	5439	5,76	421	1 155	562	1 147	201	1 118		
255	Lautzenbrücken	5439	4,29	117	329	172	328	77	311		
256	Liebenscheid	5439	10,56	222	684	345	656	65	697		
257	Limbach	5239	3,69	137	386	186	385	105	410		
258	Linden	5239	2,52	51	146	75	140	58	123		
259	Lochum	5239	4,65	111	304	151	303	65	260		
260	Luckenbach	5239	3,60	180	475	229	470	132	436		
261	Marzhausen	5238	3,03	69	215	112	215	71	225		
262	Merkelbach	5239	2,55	149	425	218	419	167	366		
263	Meudt	5431	14,70	509	1 518	737	1 457	103	1 576		
264	Mörlen	5241	3,07	177	510	246	504	166	441		
265	Morsbach	5239	5,91	151	454	212	454	77	523		
266	Molsberg	5431	3,65	134	388	182	368	106	395		
267	Mudenbach	5231	4,78	238	697	335	695	146	732		
268	Mundersbach	5419	9,27	230	647	322	639	70	648		
269	Müschenbach	5239	3,50	337	983	488	970	281	927		
270	Neunkhausen	5241	7,89	288	816	410	801	103	761		

Gemeinden in systematischer Ordnung mit Postleitzahl, Fläche, Zahl der Haushalte, Bevölkerung, Deutschen und Bevölkerungsdichte

Schlüsselnummer	Gemeinde		Fläche km²	Haushalte	Bevölkerung am				
	Name	Postleitzahl			25.5.1997			27.5.1970	
					insgesamt	und zwar		Einwohner je km²	insgesamt
						männlich	Deutsche		
			Anzahl						
271	Neunkirchen	5439	6,61	166	459	226	449	69	489
272	Neustadt/ Westerwald	5439	2,80	144	460	229	452	164	423
273	Niederahr	5431	4,03	248	703	347	695	174	658
274	Niederroßbach	5439	4,39	202	628	319	619	143	636
275	Niedersayn	5419	2,82	62	183	98	183	65	161
276	Nister	5239	5,40	330	875	412	861	162	816
277	Nisterau	5439	3,19	275	757	372	754	237	694
278	Nister-Möhrendorf	5439	2,97	96	271	130	271	91	284
279	Nistertal	5239	3,90	441	1 151	565	1 123	295	1 225
280	Norken	5239	5,98	298	862	422	855	144	761
281	Oberahr	5431	4,27	145	403	211	402	94	321
282	Oberrod	5439	6,72	224	645	288	622	96	607
283	Oberroßbach	5439	2,81	108	328	162	328	117	319
284	Pottum	5439	4,36	326	942	472	924	216	898
285	Rehe	5439	7,41	230	684	340	674	92	769
286	Rennerod, Stadt	5439	18,14	1 258	3 469	1 656	3 334	191	3 406
287	Roßbach	5419	7,47	255	724	373	717	97	691
288	Rotenhain	5439	4,12	147	414	196	410	100	403
289	Rothenbach	5439	6,72	278	844	417	835	126	846
290	Salz	5431	4,96	247	756	376	725	152	745
291	Salzburg	5439	2,30	63	191	99	180	83	150
292	Seck	5439	8,62	382	1 065	527	1 050	124	952
293	Stahlhofen am Wiesensee	5439	2,42	94	250	126	242	105	171
294	Steinebach an der Wied	5239	8,30	243	650	318	648	78	547
295	Stein-Neukirch	5439	7,15	133	362	180	352	51	349
296	Stein-Wingert	5239	3,50	51	163	77	163	47	161
297	Stockhausen-Illfurth	5439	3,23	124	355	172	355	110	399
298	Stockum-Püschchen	5439	3,53	235	659	332	654	187	609
299	Streithausen	5239	3,92	154	514	272	506	131	589
300	Unnau	5239	8,13	669	1 705	836	1 684	210	1 579
301	Wahlrod	5231	5,99	260	738	354	734	123	687
302	Waigandshain	5439	4,04	65	187	81	179	46	203
303	Waldmühlen	5439	3,10	80	229	111	227	74	253
304	Wallmerod	5431	2,66	351	911	448	875	342	789
305	Weidenhann	5419	3,24	193	558	281	553	172	573
306	Welkenbach	5239	2,30	51	147	78	146	64	155
307	Weitersburg	5439	2,66	78	234	111	231	88	212
308	Westerburg, Stadt	5438	18,47	1 949	4 926	2 368	4 715	267	5 284
309	Westernohe	5439	7,50	273	752	353	735	100	777
310	Wied	5239	4,68	179	451	211	439	96	416
311	Willingen	5439	3,68	106	323	157	310	88	330
312	Willmenrod	5439	3,63	224	596	288	584	164	541
313	Winkelbach	5239	1,34	55	139	71	135	104	163
314	Winnen	5439	3,26	147	395	198	394	121	306
315	Zehnhausen bei Rennerod	5439	2,96	113	307	150	306	104	307
316	Zehnhausen bei Wallmerod	5431	1,57	43	130	62	130	83	136
zusammen ...			X	988,68	63 187	170 689	83 052	163 514	173 160 006
Reg.-Bez. zusammen ...			X	8 092,58	534 855	1 351 830	650 419	1 305 905	167 1 354 260

07 2 Reg.-Bez. Trier
07 2 11 Kreisfreie Stadt Trier

AG, LG: Trier; - OLG: Koblenz; - Arg, SG, VG: Trier; - AA: Trier; - FA: Trier; - OFD: Koblenz; - HZA: Trier; - IHK, HK: Trier; - OPD: Koblenz; - KWEA: Trier; - STA: Trier.

000 Trier, Stadt 5500 | 117,20 45 831 94 118 43 402 91 318 803 103 731

07 2 31 Landkreis Bernkastel-Wittlich
Sitz: Wittlich, Stadt

AG: Hermeskeil f.d.Gem. 006,017,018,019,032,035,042,054,058,064,078,079,083,093,112,115,122,123,202,203,204, Bernkastel-Kues f.d. Gem. 008,012,014,016,029,030,040,041,056,066,070,071,075,076,077,081,086,087,090,092,105,120,124,125,126,133,136,206,207,501,502, Wittlich f.Übr.Gem.; - LG: Trier; - OLG: Koblenz; - Arg, SG, VG: Trier; - AA: Morbach f.d.Gem. 006,017,018,019,032,035,042, 054,058,064,078,079,083,093,112,115,122,123,202,203,204,502, Bernkastel-Kues f.d.Gem. 008,012,014,016,029,030,040,041,056,066,070, 071,075,076,077,081,086,087,090,092,105,120,124,125,126,133,136,206,207,501, Wittlich f.Übr.Gem.; - FA: Bernkastel-Kues f.d.Gem. 006,008,012,014,016,017,018,019,029,030,032,035,040,041,042,054,056,058,064,066,070,071,075,076,077,078,079,081,083,086,087,090,092, 093,105,112,115,120,122,123,124,125,126,133,136,202,203,204,206,207,501,502, Wittlich f.Übr.Gem.; - OFD: Koblenz; - HZA: Trier; IHK, HK: Trier; - OPD: Koblenz; - KWEA: Trier; - STA: Bernkastel-Kues f.d.Gem.d. Verbandsgemeinde Bernkastel-Kues, Kröv f.d. Gem. d. Verbandsgemeinde Kröv-Bausendorf, Manderscheid f.d.Gem.d. Verbandsgemeinde Manderscheid, Neumagen-Dhron f.d.Gem.d. Verbands- gemeinde Neumagen-Dhron, Thalfang f.d.Gem.d. Verbandsgemeinde Thalfang, Traben-Trarbach f.d.Gem.d. Verbandsgemeinde Traben-Trarbach, Wittlich f.d.Gem.d. Verbandsgemeinde Wittlich-Land, Übr. Gem. bilden jeweils einen eigenen Standesamtsbezirk.

001	Altrich	5561	16,25	487	1 399	696	1 367	86	1 123
003	Arenrath	5561	6,77	121	371	205	371	55	432
004	Bausendorf	5561	11,92	430	1 172	580	1 140	98	1 111
005	Bengel	5561	27,47	339	941	445	914	34	911
006	Berglicht	5509	7,55	165	506	248	494	67	534
007	Bergweiler	5561	13,25	267	801	406	794	60	669
008	Bernkastel-Kues, Stadt	5550	23,66	2 933	6 823	3 090	6 688	288	7 298
009	Bettenfeld	5561	17,26	257	749	377	747	43	787
010	Binsfeld	5561	9,98	340	959	477	941	96	1 071
012	Brauneberg	5551	12,20	441	1 179	566	1 170	97	1 367
013	Bruch	5561	8,63	141	421	216	420	49	437
014	Burg (Mosel)	5581	3,37	183	483	239	482	143	547
016	Burgen	5551	7,78	205	565	272	559	73	650

Gemeinden in systematischer Ordnung mit Postleitzahl, Fläche, Zahl der Haushalte, Bevölkerung, Deutschen und Bevölkerungsdichte

Schlüsselnummer	Gemeinde		Fläche km ²	Haushalte	Bevölkerung am				
	Name	Postleitzahl			25.5.1987			27.5.1970	
					insgesamt	und zwar		Einwohner je km ²	insgesamt
						männlich	Deutsche		
					Anzahl				
017	Burtscheid	5509	2,99	36	128	64	128	43	116
018	Deuselbach	5509	4,03	98	269	131	267	67	286
019	Dhronecken	5509	1,49	44	113	53	113	76	173
020	Diefenbach	5561	1,42	14	33	18	33	23	34
021	Dierfeld	5561	1,54	1	7	3	7	5	8
022	Dierscheid	5567	2,42	55	164	79	162	68	171
023	Dodenburg	5560	3,84	31	109	61	108	28	110
024	Dreis	5561	11,27	422	1 260	623	1 254	112	1 302
025	Eckfeld	5562	12,74	115	368	179	367	29	402
026	Eisenschmitt	5561	10,83	158	416	204	413	38	647
029	Enkirch	5585	25,44	731	1 740	809	1 710	68	2 076
030	Erden	5553	3,69	147	426	202	426	115	457
031	Esch	5561	2,31	148	441	225	437	191	275
032	Etgert	5509	3,75	20	73	37	73	19	88
033	Flußbach	5560	6,86	112	343	173	343	50	281
035	Gielert	5509	4,09	48	162	85	162	40	156
036	Gipperath	5561	4,87	63	209	107	206	43	220
037	Gladbach	5561	3,60	139	404	207	398	112	476
040	Gornhausen	5551	5,30	78	218	108	218	41	212
041	Graach an der Mosel	5550	8,64	321	792	387	790	92	1 026
042	Gräfendhron	5509	3,13	37	109	58	107	35	122
044	Greimerath	5561	3,76	63	216	104	216	57	206
046	Großlittgen	5561	13,20	320	943	459	930	71	973
049	Hasborn	5561	6,19	131	403	217	400	65	383
050	Heckenmünster	5560	4,88	36	102	52	102	21	113
051	Heidweiler	5561	10,28	64	175	83	174	17	228
053	Hetzlerath	5567	13,87	598	1 751	884	1 735	126	1 641
054	Hilscheid	5509	18,07	86	285	143	283	16	267
056	Hochscheid	5551	15,39	71	225	114	222	15	232
057	Hontheim	5561	24,77	270	744	376	734	30	818
058	Horath	5552	11,92	145	454	228	451	38	427
062	Hupperath	5561	4,11	162	531	270	520	129	479
064	Immert	5509	3,14	48	161	73	160	51	175
065	Karl	5561	10,38	74	220	104	220	21	246
066	Kesten	5561	3,80	154	422	203	422	111	498
067	Kinderbeuern	5561	5,42	350	989	493	966	182	1 000
068	Kinheim	5561	9,20	331	904	437	898	98	932
069	Klausen	5561	9,23	347	1 024	502	1 009	111	1 052
070	Kleinich	5551	20,31	220	705	356	703	35	793
071	Kommen	5551	2,82	76	243	114	241	86	231
072	Kröv	5563	14,75	923	2 430	1 155	2 396	165	2 649
074	Laufeld	5561	6,09	160	471	225	468	77	502
075	Lieser	5550	5,43	488	1 239	587	1 226	228	1 314
076	Löslich	5553	2,53	153	419	216	419	166	470
077	Longkamp	5551	11,51	329	970	477	954	84	921
078	Lückenburg	5509	2,57	28	91	44	91	35	102
079	Malborn	5509	26,24	498	1 406	699	1 397	54	1 459
080	Manderscheid	5562	10,07	481	1 159	528	1 135	115	1 118
081	Maring-Noviant	5554	12,20	541	1 431	686	1 411	117	1 516
082	Meerfeld	5562	13,23	106	349	177	347	26	356
083	Merschbach	5509	3,20	24	71	35	71	22	109
085	Minderlittgen	5561	8,19	197	574	281	561	70	613
086	Minheim	5561	5,40	187	495	252	494	92	604
087	Monzelfeld	5551	12,50	425	1 142	546	1 132	91	1 047
090	Mülheim (Mosel)	5556	4,92	357	888	416	876	180	945
091	Musweiler	5561	3,05	22	80	39	80	26	82
092	Neumagen-Dhron	5559	16,27	932	2 440	1 192	2 414	150	2 859
093	Neunkirchen	5509	3,17	47	163	80	163	51	177
095	Niederoßlingen	5561	8,17	144	435	223	435	53	450
096	Niederscheidweiler	5561	7,83	82	252	120	252	32	285
100	Oberoßlingen	5561	7,44	68	233	109	231	31	282
101	Oberscheidweiler	5561	4,50	63	198	94	198	44	215
103	Osann-Monzel	5561	16,57	520	1 442	700	1 429	87	1 487
104	Pantenburg	5562	4,87	80	260	136	258	52	269
105	Piesport	5555	19,63	776	2 091	1 017	2 081	107	2 220
107	Platten	5561	7,06	244	741	369	739	105	615
108	Plein	5561	7,22	182	562	278	556	78	478
110	Reil	5586	12,17	487	1 233	573	1 209	101	1 464
111	Rivenich	5561	7,77	226	696	349	686	90	745
112	Rorodt	5509	3,41	21	65	30	65	19	99
113	Salmthal	5566	14,05	662	1 952	942	1 905	139	1 863
114	Schladt	5561	4,96	38	132	70	131	27	156
115	Schönberg	5509	5,09	67	242	126	242	48	248
116	Schwarzenborn	5561	5,13	15	40	20	40	8	63
117	Sehlem	5561	11,28	270	772	389	770	68	749
120	Starkenbourg	5581	1,52	87	208	95	206	137	243
122	Talling	5509	3,90	62	201	96	200	52	168
123	Thalfang	5509	19,44	543	1 553	761	1 532	80	1 467
124	Traben-Trarbach, Stadt	5580	31,33	2 654	5 775	2 649	5 605	184	6 418
125	Ürzig	5564	6,04	368	963	457	953	159	1 176
126	Veldenz	5551	14,41	325	887	438	883	62	1 060
127	Wallscheid	5562	5,95	87	323	164	322	54	326
132	Willwerscheid	5561	2,46	11	33	16	33	13	41
133	Wintrich	5557	17,59	404	1 077	511	1 070	61	1 129
134	Wittlich, Stadt	5560	49,21	6 236	15 224	7 257	14 508	309	14 225
136	Zeitlingen-Rachtig	5553	16,95	898	2 375	1 139	2 360	140	2 809
202	Breit	5509	4,00	67	252	138	252	63	232
203	Büdlisch	5509	4,02	65	204	100	202	51	219
204	Heidenburg	5509	9,50	235	711	354	711	75	673

Gemeinden in systematischer Ordnung mit Postleitzahl, Fläche, Zahl der Haushalte, Bevölkerung, Deutschen und Bevölkerungsdichte

Schlüsselnummer	Gemeinde		Fläche	Haushalte	Bevölkerung am				
					25.5.1987			27.5.1970	
	Name	Postleitzahl			insgesamt	und zwar		Einwohner je km²	insgesamt
						männlich	Deutsche		
		km²	Anzahl						
206	Lötzbeuren	5581	10,20	148	384	195	383	38	503
207	Trittenheim	5559	10,10	454	1 203	582	1 195	119	1 477
501	Irmenach	5581	16,38	223	662	326	656	40	680
502	Morbach	5552	122,15	3 473	10 014	4 932	9 871	82	9 473
503	Landscheid	5565	30,13	723	1 982	966	1 943	66	2 187
504	Niersbach	5561	12,81	219	647	318	639	51	567
zusammen ...		X	1 177,74	39 798	106 492	51 516	104 581	90	109 983

07 2 32 Landkreis Bitburg-Prüm
Sitz: Bitburg, Stadt

AG: Prüm f.d.Gem. 201,202,206,207,208,209,211,212,213,214,216,217,220,221,222,223,224,226,227,229,230,231,233,234,236,238,240,245, 246,247,248,249,250,253,254,255,256,258,259,260,261,262,263,264,265,266,267,269,270,271,272,276,277,279,280,283,284,285,287,288,290, 291,292,293,294,295,296,297,298,300,301,302,304,305,307,308,309,310,315,318,320,321,322,327,328,329,332,333, Bitburg f.übr.Gem.; LG: Trier; - DLG: Koblenz; - ARG, SG, VG: Trier; - AA: Prüm f.d.Gem. 201,202,206,207,208,209,211,212,213,214,216,217,220,221, 222,223,224,226,227,229,230,231,233,234,236,238,240,245,246,247,248,249,250,253,254,255,256,258,259,260,261,262,263,264,265,266,267, 269,270,271,272,276,277,279,280,283,284,285,287,288,290,291,292,293,294,295,296,297,298,300,301,302,304,305,307,308,309,310,315,318, 320,321,322,327,328,329,332,333, Bitburg f.übr.Gem.; - FA: Prüm f.d.Gem. 201,202,206,207,208,209,211,212,213,214,216,217,220,221, 222,223,224,226,227,229,230,231,233,234,236,238,240,245,246,247,248,249,250,253,254,255,256,258,259,260,261,262,263,264,265,266,267, 269,270,271,272,276,277,279,280,283,284,285,287,288,290,291,292,293,294,295,296,297,298,300,301,302,304,305,307,308,309,310,315,318, 320,321,322,327,328,329,332,333, Bitburg f.übr.Gem.; - OFD: Koblenz; - HZA: Trier; - IHK, HK: Trier; - OPD: Koblenz; KNEA: Trier; - StA: Arzfeld f.d.Gem.d. Verbandsgemeinde Arzfeld, Bitburg f.d.Gem.d. Verbandsgemeinde Bitburg-Land, Irrel, f.d.Gem. d. Verbandsgemeinde Irrel, Kyllburg f.d.Gem.d. Verbandsgemeinde Kyllburg, Neuerburg f.d.Gem.d. Verbandsgemeinde Neuerburg, Prüm f. d.Gem.d. Verbandsgemeinde Prüm, Speicher f.d.Gem.d. Verbandsgemeinde Speicher, übr. Gem. bilden jeweils einen eigenen Standesamtsbezirk.

001	Affler	5529	2,02	11	46	27	44	23	56
002	Alsdorf	5521	6,37	122	358	171	351	56	378
003	Altscheid	5521	5,90	29	120	55	120	20	137
004	Ammeldingen an der Our	5529	2,63	4	21	13	21	8	34
005	Ammeldingen bei Neuerburg	5529	4,49	48	187	102	187	42	202
006	Auw an der Kyll	5521	0,96	68	183	88	180	191	222
007	Badem	5521	9,16	287	828	408	818	90	904
008	Bauler	5529	6,04	31	92	53	89	15	140
009	Baustert	5521	4,48	134	438	217	438	98	424
010	Beilingen	5522	4,31	124	339	167	335	79	417
011	Berkoth	5528	3,53	25	103	53	103	29	123
012	Berscheid	5529	7,49	17	67	33	67	9	79
013	Bettingen	5525	7,25	351	1 041	519	1 023	144	1 150
014	Bickendorf	5521	5,49	142	426	217	417	78	427
015	Biersdorf	5521	3,22	155	480	235	476	149	462
016	Biesdorf	5529	5,48	65	306	188	300	56	441
017	Birtfingen	5520	2,93	20	57	28	55	19	52
018	Bitburg, Stadt	5520	47,48	4 389	10 720	4 982	10 388	226	10 119
019	Bollendorf	5526	13,45	586	1 471	697	1 403	109	1 520
020	Brecht	5521	4,54	49	169	78	169	37	163
021	Brimingen	5525	3,79	20	88	42	87	23	92
022	Burg	5525	2,73	8	38	21	38	14	36
023	Burscheid	5528	3,65	6	22	13	22	6	29
024	Dahlem	5521	4,28	74	234	106	234	55	257
025	Dauwelshausen	5529	2,05	27	92	48	91	45	95
026	Dockendorf	5521	5,83	62	195	95	195	33	158
027	Dudeldorf	5521	11,03	382	1 047	514	1 038	95	1 174
028	Echternacherbrück	5521	4,85	232	553	278	504	114	471
029	Echtershausen	5521	2,49	34	117	59	114	47	122
030	Ehlenz	5521	5,95	142	424	218	420	71	450
031	Emmelbaum	5529	2,69	21	88	40	88	33	84
032	Enzen	5525	1,71	13	43	24	43	25	54
033	Ernzen	5521	9,97	145	457	232	447	46	554
034	Esslingen	5521	5,25	36	99	54	98	19	94
035	Etteldorf	5524	1,74	7	24	15	24	14	33
036	Feilsdorf	5521	3,80	12	36	14	36	9	63
037	Ferschweiler	5521	7,45	300	877	434	863	118	965
038	Fischbach-Oberraden	5529	6,68	21	61	34	61	9	72
039	Fließem	5521	8,38	192	569	287	567	68	576
040	Geichlingen	5529	5,31	99	323	157	320	61	341
041	Gemünd	5529	2,85	16	48	23	47	17	83
042	Gentingen	5529	4,21	23	68	35	61	16	81
043	Gindorf	5521	6,56	110	318	152	315	48	411
044	Gondorf	5521	3,76	93	314	144	306	84	269
045	Halsdorf	5525	3,21	29	92	48	92	29	129
046	Hamm	5521	1,73	10	33	17	33	19	45
047	Heilbach	5529	6,48	39	127	65	125	20	158
048	Heilenbach	5521	7,86	34	107	54	106	14	123
049	Herbstmühle	5529	2,15	12	38	19	37	18	43
050	Herforst	5522	3,76	281	796	374	771	212	766
052	Hisel	5525	2,13	6	29	13	29	14	36
053	Holsthum	5521	9,34	181	519	250	517	56	498
054	Hommerdingen	5529	2,05	19	72	33	72	35	92
055	Hosten	5521	2,88	56	199	92	198	69	201
056	Hütten	5528	3,09	17	64	37	64	21	99
057	Hütterscheid	5521	2,99	67	200	102	196	67	232
058	Hüttingen an der Kyll	5521	2,95	121	348	167	346	118	360
059	Hüttingen bei Lahr	5529	4,40	48	140	67	140	32	174
060	Idenheim	5521	7,73	116	400	196	398	52	417
061	Idesheim	5521	6,72	114	400	210	399	60	431
062	Ingendorf	5521	3,32	59	198	103	195	60	177

Gemeinden in systematischer Ordnung mit Postleitzahl, Fläche, Zahl der Haushalte, Bevölkerung, Deutschen und Bevölkerungsdichte

Schlüsselnummer	Gemeinde		Fläche km ²	Haushalte	Bevölkerung am				
	Name	Postleitzahl			25.5.1987			27.5.1970	
					insgesamt	und zwar		insgesamt	
						männlich	Deutsche		Einwohner je km ²
Anzahl									
063	Irrel	5527	7,05	427	1 191	573	1 175	169	1 176
064	Karlshausen	5529	7,09	119	403	204	396	57	364
065	Kaschenbach	5521	4,45	11	44	20	44	10	69
066	Keppeshausen	5529	2,38	5	17	8	14	7	15
067	Körperich	5529	19,16	320	1 046	502	1 029	55	1 107
068	Koxhausen	5529	3,81	32	112	57	111	29	124
069	Kruchten	5529	5,41	132	431	214	423	80	433
070	Kyllburg, Stadt	5524	4,62	423	1 045	501	1 028	226	1 122
071	Kyllburgweiler	5524	7,26	30	105	52	105	14	157
072	Lahr	5529	7,23	66	197	103	197	27	245
073	Leimbach	5529	2,96	23	66	33	66	22	86
074	Ließem	5521	2,99	27	91	46	91	30	77
075	Malberg	5524	6,61	302	773	363	752	117	977
076	Malbergweich	5524	10,11	112	335	161	333	33	388
077	Meckel	5521	10,80	77	295	142	295	27	330
078	Menningen	5501	3,42	60	165	85	157	48	155
079	Messerich	5521	6,53	116	382	177	378	58	434
080	Mettendorf	5529	14,98	354	1 055	520	1 027	70	1 084
081	Metterich	5520	5,59	134	442	218	440	79	440
082	Minden	5501	3,78	78	252	127	248	67	233
083	Mülbach	5521	1,55	36	112	59	112	72	116
084	Muxerath	5528	4,54	21	75	40	75	17	82
085	Nasingen	5528	2,38	12	41	22	41	17	62
086	Nattenheim	5521	6,93	125	412	187	407	59	431
087	Neidenbach	5521	9,37	299	843	420	839	90	814
088	Neuerburg, Stadt	5528	10,22	572	1 599	763	1 562	156	1 482
089	Niedergeckler	5529	1,41	22	65	33	65	46	86
090	Niederraden	5529	2,00	23	69	36	69	35	89
091	Niederstedem	5521	5,45	55	197	102	197	36	212
092	Niederweiler	5521	4,57	23	99	43	99	22	99
093	Niederweis	5521	7,55	69	239	115	239	32	267
094	Niehl	5525	1,99	19	75	42	75	38	75
095	Nusbaum	5529	17,16	131	454	239	451	26	542
096	Obergeckler	5529	6,35	55	165	86	164	26	203
097	Oberstedem	5521	4,49	21	100	45	99	22	93
098	Oberweiler	5521	5,31	40	145	70	144	27	149
099	Oberweis	5521	9,70	171	533	252	530	55	585
100	Oltdorf	5525	3,14	34	123	65	123	39	139
101	Orsfeld	5524	5,18	50	152	78	152	29	192
102	Utscheid	5529	5,75	143	486	249	482	85	533
103	Peffingen	5521	5,80	60	209	106	204	36	233
104	Philippshelm	5522	0,89	46	106	51	105	119	137
105	Pickließem	5521	5,76	91	327	157	326	57	412
106	Plascheid	5529	3,38	21	82	46	82	24	84
107	Preist	5521	6,45	232	666	342	665	103	797
108	Prümzurley	5521	3,83	166	410	189	396	107	305
109	Rittersdorf	5521	11,88	327	969	480	961	82	1 027
110	Rodershausen	5529	5,36	63	200	93	198	37	276
111	Röhl	5521	10,65	157	482	243	475	45	525
112	Roth an der Our	5529	1,92	86	225	105	213	117	244
113	Senkt Thomas	5524	9,13	109	312	155	303	34	359
114	Schankweiler	5521	6,55	57	200	105	198	31	233
115	Scharfbillig	5521	4,82	19	77	32	77	16	92
116	Scheitenkorb	5529	2,82	8	41	22	41	15	46
117	Scheuern	5529	6,51	20	76	43	76	12	87
118	Schleid	5521	6,24	109	402	197	399	64	441
119	Seffern	5521	4,92	106	315	149	315	64	387
120	Sefferweich	5521	10,73	69	230	110	228	21	230
121	Sevenig bei Neuerburg	5529	5,92	9	44	27	44	7	40
122	Sinspelt	5529	2,41	117	343	171	343	142	347
123	Speicher	5522	15,34	1 056	2 687	1 292	2 636	175	3 060
124	Stockem	5525	3,97	21	103	49	103	26	120
125	Sülm	5521	7,05	119	392	207	387	56	466
126	Trimport	5521	2,19	73	258	135	256	118	252
127	Übereisenbach	5529	2,44	17	48	22	47	20	51
128	Uppershausen	5528	3,40	20	82	44	82	24	96
129	Usch	5524	1,33	29	68	32	68	51	107
130	Waldhof-Falkenstein	5529	3,46	8	29	17	29	8	33
131	Wallendorf	5529	8,95	133	377	195	352	42	419
132	Weidingen	5521	5,86	51	176	88	176	30	239
133	Wettlingen	5525	3,46	17	57	26	57	16	77
134	Wiersdorf	5521	4,06	44	157	82	157	39	187
135	Wilsecker	5524	4,53	56	184	94	183	41	220
137	Wolsfeld	5521	9,26	213	632	324	626	68	675
138	Zweifelscheid	5528	1,81	20	62	32	62	34	86
201	Arzfeld	5529	19,38	371	1 168	609	1 156	60	1 150
202	Auw bei Prüm	5545	22,11	198	652	328	641	29	792
203	Balesfeld	5541	2,32	70	198	89	197	85	226
206	Bleialf	5542	7,55	365	977	464	947	129	850
207	Brandscheid	5541	16,20	96	330	168	328	20	369
208	Buchet	5542	13,32	81	270	144	264	20	270
209	Büdesheim	5546	13,55	192	526	248	518	39	567
210	Burbach	5541	16,88	195	609	310	604	36	576
211	Dackscheid	5523	5,09	58	196	91	194	39	160
212	Dahnen	5529	17,22	110	380	199	374	22	429
213	Daleiden	5529	15,53	263	803	398	775	52	688
214	Dasburg	5529	4,82	106	285	130	272	59	319
216	Dingdorf	5544	3,81	29	94	47	94	25	106
217	Eilscheid	5523	2,38	14	45	23	45	19	61

Gemeinden in systematischer Ordnung mit Postleitzahl, Fläche, Zahl der Haushalte, Bevölkerung, Deutschen und Bevölkerungsdichte

Schlüsselnummer	Gemeinde		Fläche km ²	Haushalte	Bevölkerung am				
	Name	Postleitzahl			25.5.1987			27.5.1970	
					insgesamt	und zwar		Einwohner je km ²	insgesamt
						männlich	Deutsche		
Anzahl									
218	Eisenach	5501	6,31	114	348	167	346	55	388
220	Eschfeld	5541	4,78	52	182	91	182	38	241
221	Euscheid	5541	3,69	38	127	62	126	34	133
222	Feuerscheid	5541	5,92	92	326	179	321	55	350
223	Fleringen	5546	8,50	96	369	183	365	43	356
224	Giesdorf	5540	3,56	30	116	52	115	33	119
225	Gilzem	5501	4,98	104	353	176	353	71	379
226	Weinsheim	5540	24,02	261	815	381	804	34	653
227	Gondenbrett	5540	23,03	150	465	234	459	20	514
228	Gransdorf	5561	7,10	99	298	147	295	42	354
229	Großkampfenberg	5541	6,31	52	189	95	187	30	186
230	Großlangenfeld	5542	6,95	56	175	95	175	25	180
231	Habscheid	5541	17,56	177	579	298	576	33	600
233	Hargarten	5523	2,00	30	94	48	94	47	98
234	Harspelt	5541	4,82	22	93	48	92	19	95
236	Heckhuscheid	5541	8,28	50	187	97	187	23	208
238	Heisdorf	5544	3,91	36	98	48	98	25	89
240	Herzfeld	5541	2,67	9	40	20	40	15	41
245	Irrhausen	5529	7,14	68	211	103	209	30	259
246	Jucken	5529	6,17	64	201	88	201	33	228
247	Kesfeld	5541	4,47	26	103	58	101	23	105
248	Kickshaussen	5529	1,53	13	36	18	36	24	38
249	Kinzenburg	5541	1,21	16	56	26	56	46	62
250	Kleinlangenfeld	5541	7,82	39	144	73	144	18	114
253	Krautscheid	5528	8,59	87	304	163	304	35	335
254	Lambertsberg	5523	3,66	81	299	157	296	82	232
255	Lascheid	5541	3,47	30	115	57	115	33	108
256	Lasel	5543	4,51	118	350	170	343	78	315
258	Lauperath	5523	5,77	34	123	61	123	21	168
259	Leidenborn	5541	5,57	49	195	89	188	35	194
260	Lichtenborn	5541	11,43	119	415	212	413	36	444
261	Lierfeld	5541	1,71	20	66	30	66	39	65
262	Lünebach	5541	10,27	205	628	298	621	61	671
263	Lützkampen	5541	10,99	134	465	236	444	42	439
264	Manderscheid	5523	4,24	24	74	37	73	17	83
265	Masthorn	5541	4,54	16	76	38	76	17	94
266	Matzerath	5541	4,31	23	87	45	87	20	83
267	Mauel	5523	5,44	32	113	56	113	21	122
269	Merkshaussen	5521	4,22	6	25	13	25	6	12
270	Merlscheid	5541	3,53	12	52	25	52	15	63
271	Mützenich	5542	6,43	49	151	76	150	23	155
272	Neuendorf	5541	5,71	34	114	59	114	20	123
273	Neuheilenbach	5541	0,96	71	219	103	218	228	266
276	Niederlauch	5544	0,79	9	35	18	35	44	49
277	Niederpierscheid	5523	1,64	13	46	19	45	28	45
279	Nimsbuscheid	5543	5,06	86	312	164	312	62	280
280	Nimsreuland	5544	4,43	32	87	41	84	20	89
282	Oberkail	5561	24,26	241	695	335	692	29	782
283	Oberlascheid	5542	9,39	48	173	84	173	18	181
284	Oberlauch	5544	3,69	14	60	32	60	17	65
285	Oberpierscheid	5523	6,19	83	309	149	309	50	341
287	Olmscheid	5529	4,87	51	168	78	168	34	175
288	Olzheim	5541	16,22	133	420	214	419	26	350
289	Orenhofen	5501	12,05	430	1 266	594	1 255	105	1 373
290	Orienbach	5540	6,21	53	151	70	151	24	109
291	Pintesfeld	5523	1,90	8	34	18	34	18	44
292	Pittenbach	5540	3,86	31	116	66	116	30	107
293	Plütscheid	5541	12,68	93	318	162	316	25	341
294	Preischeld	5529	6,23	48	174	92	173	28	182
295	Pronsfield	5541	15,44	322	924	447	912	60	818
296	Prüm, Stadt	5540	22,82	2 022	5 032	2 416	4 887	221	5 346
297	Reiff	5541	5,81	16	49	24	49	8	61
298	Reipeldingen	5529	4,75	35	79	37	79	17	131
300	Rommersheim	5541	16,98	174	575	282	574	34	449
301	Roscheid	5541	5,13	22	90	44	89	18	99
302	Roth bei Prüm	5541	19,08	126	359	175	351	19	403
304	Schönecken	5544	13,35	623	1 619	783	1 596	121	1 700
305	Schwirzheim	5541	13,68	120	393	190	379	29	383
306	Seinsfeld	5524	6,70	61	214	105	214	32	226
307	Seiwerath	5541	8,94	51	154	75	154	17	164
308	Sellerich	5540	17,37	89	299	152	299	17	333
309	Sengerich	5541	1,10	7	28	15	28	25	36
310	Sevenig (Our)	5541	4,83	22	68	33	67	14	128
311	Spangdahlem	5561	13,42	286	802	392	793	60	935
313	Steinborn	5524	11,29	72	248	126	247	22	275
315	Strickscheid	5541	1,41	11	44	23	44	31	73
318	Wallersheim	5541	14,51	229	745	373	742	51	696
320	Watzerath	5540	4,62	107	317	157	315	69	299
321	Wawern	5543	7,64	86	293	160	293	38	298
322	Waxweiler	5523	5,95	399	1 155	530	1 128	194	1 073
327	Winringen	5544	2,55	17	68	40	68	27	83
328	Winterscheid	5542	8,45	50	159	73	159	19	193
329	Winterspelt	5548	25,52	290	871	439	852	34	816
331	Zendscheid	5524	2,35	49	138	71	138	59	148
332	Hersdorf	5541	12,86	120	367	188	366	29	399
333	Üttfeld	5541	14,93	147	528	268	525	35	577
501	Wißmannsdorf	5521	6,73	214	679	338	674	101	760
zusammen ...			X	1 627,19	30 587	89 478	43 777	87 981	55 93 396

Gemeinden in systematischer Ordnung mit Postleitzahl, Fläche, Zahl der Haushalte, Bevölkerung, Deutschen und Bevölkerungsdichte

Schlüsselnummer	Gemeinde		Fläche km²	Haushalte	Bevölkerung am				
	Name	Postleitzahl			25.5.1987			27.5.1970	
					insgesamt	und zwar		Einwohner je km²	insgesamt
						männlich	Deutsche		
Anzahl									
07 2 33 Landkreis Daun Sitz: Daun, Stadt									
AG: Prüm f.d.Gem. 007,022,023,028,035,041,214,219,232,235,237,239,240,241, Daun f.Übr.Gem.; - LG: Trier; - OLG: Koblenz; Ar6, SG, VG: Trier; - AA: Mayen f.d.Gem. 003,010,032,037,048,201,202,203,205,206,207,208,210,212,213,215,216,217,218,220,221,222, 224,225,226,228,230,233,234,236,242,243,244, Daun f.d.Gem. 006,008,011,014,016,017,018,020,021,025,027,030,031,034,039,040,042,043, 046,049,052,055,061,062,063,064,065,067,068,070,071,074,075,077,079,081,084,501, Gerolstein f.Übr.Gem.; - FA: Daun; - OFD: Koblenz; - HZA: Trier; - IHK, HK: Trier; - OPD: Koblenz; - KWEA: Trier; - StA: Daun f.d.Gem.d. Verbandsgemeinde Daun, Gerolstein f.d.Gem.d. Verbandsgemeinde Gerolstein, Hillesheim f.d.Gem.d. Verbandsgemeinde Hillesheim, Kelberg f.d.Gem.d. Verbandsgemeinde Kelberg, Jünkerath f.d.Gem.d. Verbandsgemeinde Obere Kyll, Übr. Gem. bilden jeweils einen eigenen Standesamtsbezirk.									
002	Basberg	5531	2,32	23	61	31	61	26	91
003	Beinhausen	5569	2,63	26	78	38	78	30	87
004	Berlingen	5531	3,59	69	216	109	214	60	226
005	Berndorf	5531	9,14	157	465	240	465	51	486
006	Betteldorf	5531	3,31	91	252	129	249	76	280
007	Birgel	5534	6,53	169	458	232	452	70	522
008	Bleckhausen	5531	6,32	132	370	173	367	59	354
010	Boxberg	5569	5,64	54	201	105	201	36	177
011	Brockscheid	5569	2,04	74	231	121	231	113	204
014	Darscheid	5569	5,80	257	700	345	690	121	524
016	Demerath	5569	10,51	99	303	152	302	29	297
017	Deudesfeld	5531	8,03	152	431	205	423	54	453
018	Dockweiler	5569	6,05	202	585	299	579	97	492
019	Dohm-Lammersdorf	5533	4,54	55	163	80	161	36	176
020	Dreis-Brück	5569	18,18	303	872	421	868	48	868
021	Ellscheid	5569	5,22	81	256	134	256	49	280
022	Esch	5531	10,17	143	429	205	410	42	494
023	Feusdorf	5532	4,42	192	498	245	493	113	417
025	Gefell	5569	2,79	26	91	52	91	33	98
026	Gerolstein, Stadt	5530	64,33	2 574	6 460	3 075	6 350	100	7 075
027	Gillenfeld	5569	14,99	456	1 241	600	1 231	83	1 151
028	Gönnersdorf	5532	5,18	177	463	242	462	89	429
029	Hillesheim	5533	20,62	910	2 520	1 183	2 450	122	2 348
030	Hinterweiler	5531	5,32	80	231	112	231	43	272
031	Hörscheid	5569	4,04	36	117	61	117	29	120
032	Hörschhausen	5569	2,38	55	155	79	154	65	155
033	Hohenfels-Essingen	5531	5,02	121	316	155	315	63	346
034	Immerath	5569	5,95	83	250	130	248	42	266
035	Jünkerath	5532	10,10	713	1 761	860	1 701	174	1 861
036	Kalenborn-Scheuern	5531	7,34	132	403	198	402	55	396
037	Katzwinkel	5569	3,85	49	142	78	141	37	134
038	Kerpen (Eifel)	5531	8,22	166	427	214	425	52	478
039	Kirchweiler	5531	6,30	155	429	222	428	68	459
040	Kradenbach	5569	1,73	36	132	64	132	76	105
041	Lissendorf	5534	10,37	353	900	432	843	87	928
042	Mehren	5569	12,94	395	1 094	556	1 081	85	1 002
043	Meisburg	5531	7,05	78	268	127	268	38	322
046	Mückeln	5569	4,73	77	237	118	237	50	244
048	Neichen	5569	2,95	46	141	73	140	48	133
049	Nerdlen	5568	4,45	50	184	100	181	41	152
050	Neroth	5531	7,24	336	912	455	910	126	874
052	Niederstadtfeld	5531	9,13	172	471	239	468	52	498
053	Oberbettingen	5531	6,17	211	588	287	577	95	589
054	Oberhehe-Stroheich	5531	10,30	117	341	170	338	33	355
055	Oberstadtfeld	5531	10,21	182	561	279	560	55	511
056	Pelm	5531	10,06	342	907	453	894	90	838
058	Rockeskyll	5531	5,88	101	280	131	279	48	248
060	Salm	5531	9,09	134	373	188	373	41	374
061	Sarmersbach	5569	5,19	49	178	98	178	34	181
062	Saxler	5569	1,82	27	79	37	78	43	92
063	Schalkenmehren	5569	10,40	192	471	231	470	45	535
064	Schönbach	5569	4,68	96	292	149	292	62	190
065	Schutz	5531	9,04	57	154	78	153	17	195
067	Steineberg	5569	2,93	64	200	88	197	68	184
068	Steiningen	5569	7,60	61	192	101	192	25	207
070	Strohn	5569	8,61	163	485	257	481	56	517
071	Strotzbüsch	5569	6,45	118	372	186	370	58	359
074	Udler	5569	6,30	80	249	125	248	40	287
075	Udersdorf	5569	17,47	331	958	472	949	55	938
076	Uxheim	5538	30,98	498	1 380	681	1 360	45	1 473
077	Utzerath	5569	5,70	68	192	106	191	34	217
079	Wallenborn	5531	8,23	167	491	252	490	60	456
080	Walsdorf	5539	10,82	278	758	367	756	70	783
081	Weidenbach	5531	10,73	116	343	162	341	32	371
083	Wiesbaum	5531	15,18	177	509	271	507	34	456
084	Winkel (Eifel)	5569	6,69	52	160	80	160	24	193
201	Arbach	5441	4,39	48	159	76	159	36	202
202	Bereborn	5441	2,57	50	122	57	121	47	144
203	Berenbach	5441	3,15	57	166	83	166	53	195
204	Birresborn	5535	20,87	471	1 263	613	1 248	61	1 511
205	Bodenbach	5489	4,78	82	257	129	252	54	230
206	Bongard	5489	6,64	73	248	123	248	37	239
207	Borler	5489	4,54	36	97	47	97	21	137
208	Brücktal	5489	2,42	25	83	43	82	34	79
209	Densborn	5531	14,46	210	595	291	582	41	640
210	Drees	5489	4,11	45	160	78	159	39	175

Gemeinden in systematischer Ordnung mit Postleitzahl, Fläche, Zahl der Haushalte, Bevölkerung, Deutschen und Bevölkerungsdichte

Schlüsselnummer	Gemeinde		Fläche km ²	Haushalte	Bevölkerung am				
	Name	Postleitzahl			25.5.1987			27.5.1970	
					insgesamt	und zwar		Einwohner je km ²	insgesamt
						männlich	Deutsche		
Anzahl									
211	Duppach	5541	10,28	94	308	162	308	30	355
212	Gelenberg	5489	3,96	32	101	51	100	26	94
213	Gunderath	5441	1,29	33	91	47	87	71	84
214	Hallschlag	5547	12,75	188	486	245	450	38	457
215	Höchstberg	5441	4,85	146	401	194	397	83	357
216	Horperath	5441	2,40	37	106	58	106	44	117
217	Kaperich	5441	2,69	68	189	89	188	70	202
218	Kelberg	5489	24,62	548	1 613	808	1 579	66	1 290
219	Kerschenbach	5536	6,92	41	129	61	128	19	124
220	Kirsbach	5489	3,41	29	101	54	101	30	101
221	Kötterichen	5441	1,31	32	89	39	86	68	98
222	Kolverath	5441	2,46	53	158	73	156	64	154
223	Kopp	5535	8,40	69	194	91	189	23	192
224	Lirstal	5441	5,26	78	238	116	237	45	253
225	Mannebach	5441	7,34	77	255	127	255	35	247
226	Mosbruch	5441	3,39	54	184	89	184	54	186
227	Mürlenbach	5537	21,64	242	694	332	682	32	812
228	Nitz	5441	1,08	18	56	32	55	52	57
229	Nohn	5531	11,08	130	398	197	397	36	434
230	Oberelz	5441	5,55	55	170	78	169	31	162
232	Ormont	5541	12,44	131	363	183	360	29	397
233	Reimerath	5489	2,54	27	70	33	70	28	77
234	Retterath	5441	5,50	103	318	151	318	58	349
235	Reuth	5541	7,15	64	208	105	207	29	240
236	Sassen	5441	3,33	35	107	56	107	32	110
237	Scheid	5547	5,49	39	116	53	113	21	131
239	Schüller	5531	4,36	116	339	165	336	78	371
240	Stadtkyll	5536	20,78	442	1 206	592	1 167	58	1 154
241	Steffeln	5549	20,91	188	585	302	584	28	632
242	Uersfeld	5441	4,25	239	658	331	656	155	507
243	Ueß	5441	1,49	17	46	24	45	31	64
244	Welcherath	5489	3,18	41	128	65	128	40	146
501	Daun, Stadt	5568	48,97	2 841	7 358	3 510	7 205	150	6 626
zusammen ...			X	910,99	20 641	57 040	27 995	56 204	63 56 963

07 2 35 Landkreis Trier-Saarburg
Sitz: Trier, Stadt

AG: Hermeskeil f.d.Gem. 003,005,008,014,030,033,035,036,040,043,045,047,058,072,081,092,093,105,112,114,119,123,140,142,152,153, Saarburg f.d.Gem. 002,025,028,052,055,057,062,068,082,095,096,098,101,104,106,118,122,126,131,132,133,136,143,144,146,148,149,154, Trier f.Übr.Gem.; - LG: Trier; - OLG: Koblenz; - Arg, SG, VG: Trier; - AA: Hermeskeil f.d.Gem. 003,005,008,014,030,033,035, 036,040,043,045,047,058,072,081,092,093,105,112,114,119,123,140,142,152,153, Saarburg f.d.Gem. 002,025,028,052,055,057,062,068,082, 095,096,098,101,104,106,118,122,126,131,132,133,136,143,144,146,148,149,154, Trier f.Übr.Gem.; - FA: Trier; - OFD: Koblenz; HZA: Trier; - IHK, HK: Trier; - OPD: Koblenz; - KWEA: Trier; - StA: Hermeskeil f.d.Gem.d. Verbandsgemeinde Hermeskeil, Kell f.d.Gem.d. Verbandsgemeinde Kell, Konz f.d.Gem.d. Verbandsgemeinde Konz, Trier f.d.Gem.d. Verbandsgemeinde Rumer, Saarburg f.d.Gem. d. Verbandsgemeinde Saarburg, Schweich f.d.Gem.d. Verbandsgemeinde Schweich, Trier f.d.Gem.d. Verbandsgemeinde Trier-Land, Übr. Gem. bilden jeweils einen eigenen Standesamtsbezirk.

001	Aach	5501	6,95	394	1 146	547	1 127	165	894
002	Ayl	5511	7,63	371	1 082	520	1 065	142	1 077
003	Baldringen	5504	1,76	46	169	91	169	96	177
004	Bekond	5559	3,81	196	632	300	626	166	621
005	Bescheid	5509	7,62	117	359	187	355	47	376
008	Beuren (Hochwald)	5508	18,50	339	985	478	983	53	1 062
010	Bonerath	5501	4,25	68	225	112	225	53	266
014	Damflos	5509	5,31	243	679	330	678	128	626
015	Detzem	5559	5,56	188	519	260	519	93	615
019	Ensch	5559	6,80	179	478	236	476	70	506
021	Farschweiler	5501	7,45	261	706	352	704	95	701
022	Fell	5559	15,67	745	2 091	1 032	2 068	133	2 091
025	Fisch	5510	6,88	65	246	117	246	36	292
026	Föhren	5559	9,79	881	2 467	1 210	2 418	252	2 125
027	Franzenheim	5501	6,47	109	375	195	374	58	331
028	Freudenburg	5514	10,99	540	1 488	716	1 465	135	1 626
030	Geisfeld	5509	8,87	172	516	252	516	58	563
033	Greimerath	5501	12,11	357	1 054	507	1 038	87	1 073
035	Grimburg	5509	10,18	176	507	238	502	50	462
036	Gusenburg	5509	7,36	376	1 121	562	1 118	152	966
037	Gusterath	5501	4,41	663	1 864	929	1 820	423	508
038	Gutweiler	5501	2,51	234	685	343	674	273	283
040	Heddert	5509	4,90	81	226	104	218	46	212
043	Hentern	5504	6,15	111	347	163	344	56	363
044	Herl	5501	2,83	82	258	136	257	91	231
045	Hermeskeil, Stadt	5508	30,86	2 126	5 486	2 652	5 380	178	5 730
046	Hinzenburg	5501	2,87	58	159	79	158	55	155
047	Hinzert-Polert	5509	4,85	106	305	150	305	63	384
048	Hockweiler	5501	2,08	54	179	89	178	86	158
050	Holzerath	5501	6,76	136	400	205	399	59	339
051	Igel	5501	7,30	723	1 873	914	1 845	257	1 180
052	Irsch	5519	15,21	451	1 454	717	1 441	96	1 393
055	Kanzem	5511	4,31	184	496	230	493	115	518
056	Kasel	5501	4,53	453	1 220	584	1 205	269	993
057	Kastel-Staadt	5511	5,20	130	406	207	402	78	480
058	Kell	5509	28,26	625	1 675	827	1 648	59	1 709
060	Kenn	5559	3,83	837	2 276	1 131	2 246	594	1 324
062	Kirf	5511	19,15	228	769	385	768	40	869
063	Klüsserath	5559	11,61	386	1 120	549	1 118	96	1 251

Gemeinden in systematischer Ordnung mit Postleitzahl, Fläche, Zahl der Haushalte, Bevölkerung, Deutschen und Bevölkerungsdichte

Schlüsselnummer	Gemeinde		Fläche km²	Haushalte	Bevölkerung am					
	Name	Postleitzahl			25.5.1987			27.5.1970		
					insgesamt	und zwar		Einwohner je km²	insgesamt	
						männlich	Deutsche			
Anzahl										
067	Köwerich	5559	2,31	113	321	168	312	139	384	
068	Konz, Stadt	5503	44,55	5 953	15 433	7 469	14 781	346	12 510	
069	Kordel	5501	16,60	917	2 291	1 097	2 253	138	2 296	
070	Korlingen	5501	2,08	302	787	398	778	378	305	
072	Lampaden	5501	8,16	165	522	243	521	64	530	
073	Langsur	5501	12,18	524	1 523	760	1 471	125	1 592	
074	Leimen	5559	12,71	529	1 462	709	1 437	115	1 666	
077	Longen	5559	0,97	32	86	42	85	89	112	
078	Longuich	5559	8,94	422	1 169	579	1 151	131	1 117	
080	Lorscheid	5501	5,09	150	453	228	453	89	445	
081	Mandern	5509	23,96	285	942	483	938	39	944	
082	Mannebach	5511	6,02	95	300	159	295	50	344	
083	Mehring	5559	22,39	668	1 894	934	1 878	85	1 970	
085	Mertesdorf	5501	6,47	617	1 602	783	1 575	248	1 196	
090	Morscheid	5501	5,48	267	745	381	723	136	710	
091	Naurath (Eifel)	5559	5,18	116	330	157	323	64	375	
092	Naurath (Wald)	5509	5,58	57	163	82	158	29	204	
093	Neuhütten	5509	10,49	319	841	397	837	80	873	
094	Newel	5501	16,65	751	2 259	1 140	2 215	136	1 430	
095	Nittel	5515	16,97	520	1 564	760	1 553	92	1 734	
096	Oberbillig	5501	5,49	328	887	448	865	162	711	
098	Ockfen	5511	2,41	174	571	276	569	237	503	
100	Ollmuth	5501	3,93	40	141	81	141	36	153	
101	Onsdorf	5513	3,43	49	159	77	157	46	200	
103	Osburg	5501	32,95	554	1 599	779	1 592	49	1 514	
104	Palzem	5510	21,79	384	1 234	603	1 219	57	1 308	
105	Paschel	5504	4,30	63	203	98	202	47	204	
106	Pellingen	5501	7,21	311	937	458	929	130	652	
107	Pluwig	5501	4,87	398	1 115	537	1 101	229	779	
108	Pölich	5559	3,20	99	297	148	294	93	323	
111	Ralingen	5501	27,92	595	1 780	888	1 754	64	1 736	
112	Rascheid	5509	8,05	180	534	283	527	66	545	
114	Reinsfeld	5509	19,77	676	2 041	1 012	2 021	103	2 050	
115	Riol	5559	6,31	315	898	432	892	142	767	
116	Riveris	5501	2,07	98	298	144	296	144	284	
118	Saarlautern, Stadt	5510	20,35	2 299	5 611	2 640	5 381	276	6 237	
119	Schillingen	5509	19,58	424	1 288	637	1 279	66	1 263	
120	Schleich	5559	1,59	76	223	101	223	140	245	
122	Schoden	5511	5,11	168	545	275	541	107	462	
123	Schömerich	5504	2,46	32	132	62	132	54	151	
124	Schöndorf	5501	10,03	250	761	362	751	76	757	
125	Schweich, Stadt	5558	31,25	2 100	5 511	2 614	5 428	176	5 590	
126	Serrig	5512	17,58	482	1 337	658	1 333	76	1 560	
129	Sommersau	5501	1,04	23	64	29	64	62	80	
131	Taben-Rodt	5511	16,17	283	919	412	909	57	1 070	
132	Tawern	5513	10,10	750	2 075	990	2 045	205	2 121	
133	Tommels	5511	6,75	180	544	272	528	81	592	
134	Thörnich	5559	2,49	58	177	90	176	71	170	
135	Thomm	5501	4,49	298	839	425	837	187	860	
136	Trassem	5511	7,71	297	855	423	854	111	888	
137	Trierweiler	5501	18,41	864	2 438	1 218	2 390	132	1 559	
140	Vierherrenborn	5504	8,57	60	206	103	206	24	235	
141	Waldrach	5501	12,46	738	2 084	1 007	2 065	167	2 204	
142	Waldweiler	5509	11,08	280	874	437	872	79	844	
143	Wasserliesch	5505	7,60	705	1 767	853	1 731	233	1 776	
144	Wawern	5511	5,27	192	574	293	559	109	576	
146	Wellen	5518	3,26	245	675	339	656	207	753	
148	Wiltzingen	5516	16,03	461	1 312	645	1 294	82	1 424	
149	Wincheringen	5517	18,81	448	1 329	632	1 319	71	1 608	
151	Zemmer	5506	24,25	970	2 740	1 401	2 709	113	2 876	
152	Zerf	5504	28,87	505	1 400	682	1 395	48	1 542	
153	Züsch	5509	8,03	244	686	331	683	85	702	
154	Merzkirchen	5510	18,20	181	624	286	620	34	713	
501	Welschbillig	5501	37,09	770	2 285	1 160	2 266	62	2 490	
zusammen ...			X	1 092,69	44 940	125 299	61 246	123 113	115	118 348
Reg.-Bez. zusammen ...			X	4 925,81	181 797	472 427	227 936	463 197	96	482 421

07 3 Reg.-Bez. Rheinhessen-Pfalz
07 3 11 Kreisfreie Stadt Frankenthal (Pfalz)

AG, LG: Frankenthal (Pfalz); - DLG: Zweibrücken; - ArG: Ludwigshafen am Rhein; - SG: Speyer; - VG: Neustadt an der Weinstraße; - AA: Frankenthal (Pfalz); - FA: Frankenthal (Pfalz); - OFD: Koblenz; - HZA: Ludwigshafen am Rhein; - IHK: Ludwigshafen am Rhein; - HK: Kaiserslautern; - OPD: Karlsruhe; - KWEA: Neustadt an der Weinstraße; - StA: Frankenthal (Pfalz).

000 Frankenthal (Pfalz), Stadt 6710 | 43,79 19 278 44 717 21 530 40 588 1 021 40 868

07 3 12 Kreisfreie Stadt Kaiserslautern

AG, LG: Kaiserslautern; - DLG: Zweibrücken; - ArG: Kaiserslautern; - SG: Speyer; - VG: Neustadt an der Weinstraße; - AA: Kaiserslautern; - FA: Kaiserslautern; - OFD: Koblenz; - HZA: Kaiserslautern; - IHK: Ludwigshafen am Rhein; - HK: Kaiserslautern; - OPD: Karlsruhe; - KWEA: Kaiserslautern; - StA: Kaiserslautern.

000 Kaiserslautern, Stadt 6750 | 139,70 47 723 97 326 46 504 90 668 697 99 666

Gemeinden in systematischer Ordnung mit Postleitzahl, Fläche, Zahl der Haushalte, Bevölkerung, Deutschen und Bevölkerungsdichte

Schlüsselnummer	Gemeinde		Fläche km ²	Haushalte	Bevölkerung am				
	Name	Postleitzahl			25.5.1987		27.5.1970		
					insgesamt	und zwar		Einwohner je km ²	insgesamt
						männlich	Deutsche		
Anzahl									
07 3 13 Kreisfreie Stadt Landau in der Pfalz									
AG, LG: Landau in der Pfalz; - DLG: Zweibrücken; - ArG: Ludwigshafen am Rhein; - SG: Speyer; - VG: Neustadt an der Weinstraße; - AA: Landau in der Pfalz; - FA: Landau in der Pfalz; - OFD: Koblenz; - HZA: Landau in der Pfalz; - IHK: Ludwigshafen am Rhein; - HK: Kaiserslautern; - OPD: Karlsruhe; - KWEA: Neustadt an der Weinstraße; - StA: Landau in der Pfalz.									
000	Landau in der Pfalz, Stadt	6740	82,97	16 312	36 057	16 565	34 783	435 38 644	
07 3 14 Kreisfreie Stadt Ludwigshafen am Rhein									
AG: Ludwigshafen am Rhein; - LG: Frankenthal (Pfalz); - DLG: Zweibrücken; - ArG: Ludwigshafen am Rhein; - SG: Speyer; VG: Neustadt an der Weinstraße; - AA: Ludwigshafen am Rhein; - FA: Ludwigshafen am Rhein; - OFD: Koblenz; - HZA: Ludwigshafen am Rhein; - IHK: Ludwigshafen am Rhein; - HK: Kaiserslautern; - OPD: Karlsruhe; - KWEA: Neustadt an der Weinstraße; StA: Ludwigshafen am Rhein, -Oggersheim, -Oppau.									
000	Ludwigshafen am Rhein, Stadt	6700	77,63	74 250	156 601	75 096	136 028	2 017 178 298	
07 3 15 Kreisfreie Stadt Mainz									
AG, LG: Mainz; - DLG: Koblenz; - ArG, SG, VG: Mainz; - AA: Mainz; - FA: Mainz; - OFD: Koblenz; - HZA: Mainz; - IHK, HK: Mainz; - OPD: Koblenz; - KWEA: Mainz; - StA: Mainz.									
000	Mainz, Stadt	6500	97,74	86 906	172 529	81 238	155 248	1 765 172 200	
07 3 16 Kreisfreie Stadt Neustadt an der Weinstraße									
AG: Neustadt an der Weinstraße; - LG: Frankenthal (Pfalz); - DLG: Zweibrücken; - ArG: Ludwigshafen am Rhein; - SG: Speyer; VG: Neustadt an der Weinstraße; - AA: Neustadt an der Weinstraße; - FA: Neustadt an der Weinstraße; - OFD: Koblenz; - HZA: Landau in der Pfalz; - IHK: Ludwigshafen am Rhein; - HK: Kaiserslautern; - OPD: Karlsruhe; - KWEA: Neustadt an der Weinstraße; - StA: Neustadt an der Weinstraße.									
000	Neustadt an der Weinstraße, Stadt	6730	117,13	22 172	50 120	23 439	48 179	428 51 690	
07 3 17 Kreisfreie Stadt Pirmasens									
AG: Pirmasens; - LG, DLG: Zweibrücken; - ArG: Kaiserslautern; - SG: Speyer; - VG: Neustadt an der Weinstraße; - AA: Pirmasens; - FA: Pirmasens; - OFD: Koblenz; - HZA: Kaiserslautern; - IHK: Ludwigshafen am Rhein; - HK: Kaiserslautern; OPD: Karlsruhe; - KWEA: Kaiserslautern; - StA: Pirmasens.									
000	Pirmasens, Stadt	6780	61,41	22 254	47 997	22 464	46 551	782 57 775	
07 3 18 Kreisfreie Stadt Speyer									
AG: Speyer; - LG: Frankenthal (Pfalz); - DLG: Zweibrücken; - ArG: Ludwigshafen am Rhein; - SG: Speyer; - VG: Neustadt an der Weinstraße; - AA: Speyer; - FA: Speyer; - OFD: Koblenz; - HZA: Ludwigshafen am Rhein; - IHK: Ludwigshafen am Rhein; HK: Kaiserslautern; - OPD: Karlsruhe; - KWEA: Neustadt an der Weinstraße; - StA: Speyer.									
000	Speyer, Stadt	6720	42,58	19 774	44 034	20 532	40 766	1 034 41 763	
07 3 19 Kreisfreie Stadt Worms									
AG: Worms; - LG: Mainz; - DLG: Koblenz; - ArG, SG, VG: Mainz; - AA: Worms; - FA: Worms; - OFD: Koblenz; - HZA: Ludwigshafen am Rhein; - IHK, HK: Mainz; - OPD: Koblenz; - KWEA: Mainz; - StA: Worms.									
000	Worms, Stadt	6520	108,72	32 723	73 635	34 880	69 200	677 76 697	
07 3 20 Kreisfreie Stadt Zweibrücken									
AG, LG, DLG: Zweibrücken; - ArG: Kaiserslautern; - SG: Speyer; - VG: Neustadt an der Weinstraße; - AA: Zweibrücken; - FA: Zweibrücken; - OFD: Koblenz; - HZA: Kaiserslautern; - IHK: Ludwigshafen am Rhein; - HK: Kaiserslautern; - OPD: Saarbrücken; KWEA: Kaiserslautern; - StA: Zweibrücken.									
000	Zweibrücken, Stadt	6660	70,68	14 514	33 373	15 659	32 380	472 38 251	
07 3 31 Landkreis Alzey-Worms Sitz: Alzey, Stadt									
AG: Worms f.d.Gem. 002,006,009,011,015,018,023,028,034,036,037,038,039,041,045,046,047,048,049,054,055,066,071, Alzey f.Übr.Gem.; LG: Mainz; - DLG: Koblenz; - ArG, SG, VG: Mainz; - AA: Worms f.d.Gem. 002,006,009,011,015,018,023,028,034,036,037,038,039,041, 045,046,047,048,049,054,055,066,071, Alzey f.Übr.Gem.; - FA: Worms f.d.Gem. 002,006,009,011,015,018,023,028,034,036,037,038,039, 041,045,046,047,048,049,054,055,066,071, Alzey f.Übr.Gem.; - OFD: Koblenz; - HZA: Ludwigshafen am Rhein f.d.Gem. 003,005,007, 014,020,021,022,024,026,027,031,032,042,044,050,051,052,053,055,067, Eich f.d.Gem.d. Verbandsgemeinde Eich, Monsheim f.d.Gem.d. Verbandsgemeinde Monsheim, Westhofen f.d.Gem.d. Verbandsgemeinde Westhofen, Mainz f.Übr.Gem.; - IHK: Ludwigshafen am Rhein f.d.Gem. 044, Mainz f.Übr.Gem.; - HK: Mainz; - OPD: Karlsruhe f.d.Gem. 044, Koblenz f.Übr.Gem.; - KWEA: Mainz; - StA: Alzey f.d.Gem. d. Verbandsgemeinde Alzey-Land, Eich f.d.Gem.d. Verbandsgemeinde Eich, Monsheim f.d.Gem.d. Verbandsgemeinde Monsheim, Westhofen f. d.Gem. d. Verbandsgemeinde Westhofen, Wöllstein f.d.Gem.d. Verbandsgemeinde Wöllstein, Wörrstadt f.d.Gem.d. Verbandsgemeinde Wörrstadt, Übr. Gem. bilden jeweils einen eigenen Standesamtsbezirk.									
001	Albig	6509	10,23	480	1 317	645	1 296	129 1 270	
002	Alsheim	6526	15,53	907	2 390	1 152	2 355	154 2 538	
003	Alzey, Stadt	6508	35,21	6 084	15 039	7 179	14 254	427 14 646	

Gemeinden in systematischer Ordnung mit Postleitzahl, Fläche, Zahl der Haushalte, Bevölkerung, Deutschen und Bevölkerungsdichte

Schlüsselnummer	Gemeinde		Fläche km²	Haushalte	Bevölkerung am				
	Name	Postleitzahl			25.5.1987		27.5.1970		
					insgesamt	und zwar		Einwohner je km²	insgesamt
						männlich	Deutsche		
					Anzahl				
004	Armsheim	6509	10,03	566	1 514	719	1 500	151	1 567
005	Bechenheim	6509	2,55	148	421	208	417	165	381
006	Bechttheim	6521	13,34	600	1 617	794	1 580	121	1 862
007	Bechtolsheim	6509	10,67	485	1 394	686	1 364	131	1 407
008	Bermersheim vor der Höhe	6509	2,87	92	257	125	254	90	265
009	Bermersheim	6525	2,32	85	241	119	238	104	272
010	Biebelnheim	6509	6,20	200	593	280	584	96	564
011	Hochborn	6509	3,56	123	363	182	354	102	401
012	Bornheim	6509	4,45	183	538	265	507	121	552
014	Dintesheim	6509	1,96	49	135	67	135	69	136
015	Dittelsheim-Heßloch	6521	13,84	634	1 746	839	1 719	126	1 799
017	Eckelsheim	6551	4,92	148	442	226	437	90	516
018	Eich	6528	21,02	959	2 627	1 315	2 537	125	2 418
019	Ensheim	6508	3,93	127	360	160	354	92	398
020	Eppelsheim	6509	5,57	364	982	469	984	178	985
021	Erbes-Büdesheim	6509	10,16	327	953	461	940	94	917
022	Esselborn	6509	4,10	91	260	121	256	63	271
023	Flörsheim-Dalsheim	6523	12,71	874	2 330	1 151	2 298	183	2 653
024	Flornborn	6509	7,94	260	737	353	732	93	694
025	Flonheim	6509	14,94	732	2 023	974	1 981	135	2 169
026	Framersheim	6509	9,31	477	1 323	662	1 313	142	1 518
027	Freimersheim	6509	6,40	157	449	228	441	70	493
028	Frettenheim	6521	2,74	51	147	74	147	54	159
029	Gabsheim	6509	8,10	202	591	305	547	73	522
030	Gau-Bickelheim	6551	7,99	530	1 628	802	1 532	204	1 338
031	Gau-Heppenheim	6509	5,53	153	433	202	427	78	469
032	Gau-Odernheim	6509	18,27	903	2 440	1 181	2 394	134	2 455
033	Gau-Weinheim	6551	3,91	163	459	223	447	117	488
034	Gimbsheim	6527	17,62	1 171	3 155	1 580	3 109	179	3 415
035	Gumbsheim	6556	3,34	123	343	167	335	103	204
036	Gundersheim	6521	8,64	527	1 493	749	1 474	173	1 500
037	Gundheim	6521	4,61	284	810	376	794	176	870
038	Hamm	6521	7,89	717	2 039	1 010	2 019	258	1 753
039	Hangen-Weisheim	6509	4,60	138	392	192	390	85	399
041	Hohen-Sülzen	6521	3,78	210	549	263	547	145	490
042	Kettenheim	6509	3,47	102	280	143	269	81	325
043	Lonsheim	6509	4,56	140	436	208	429	96	450
044	Mauchenheim	6719	6,87	289	839	405	831	122	889
045	Mettenheim	6521	6,41	344	919	447	898	143	1 015
046	Mölsheim	6521	4,62	213	577	276	563	125	656
047	Mörstadt	6521	5,62	232	629	313	627	112	626
048	Monsheim	6528	9,61	869	2 377	1 170	2 339	247	2 167
049	Monzernheim	6509	3,95	167	474	231	473	120	550
050	Nack	6509	5,55	174	496	244	486	89	528
051	Nieder-Wiesen	6509	4,90	207	574	275	569	117	651
052	Ober-Flörsheim	6509	10,24	316	898	443	882	88	1 053
053	Offenheim	6509	13,88	159	459	236	457	33	464
054	Offstein	6521	5,64	581	1 512	745	1 445	268	1 483
055	Osthofen, Stadt	6522	18,63	2 824	7 033	3 375	6 901	378	6 732
056	Partenheim	6501	8,42	382	1 089	537	1 068	129	965
058	Saulheim	6501	18,95	1 958	5 503	2 699	5 227	290	4 128
059	Schornsheim	6509	8,91	469	1 268	632	1 237	142	1 203
060	Sieffersheim	6551	6,28	304	845	413	825	135	795
061	Spiesheim	6509	7,31	273	778	387	756	106	727
062	Stein-Bockenheim	6551	5,55	194	543	260	539	98	562
063	Sulzheim	6501	6,07	240	682	333	654	112	653
064	Udenheim	6501	7,97	303	906	465	890	114	798
065	Vendersheim	6551	4,17	124	393	189	383	94	394
066	Wachenheim	6521	3,55	218	599	292	589	169	584
067	Wahlheim	6509	3,27	146	434	225	422	133	402
068	Wallertheim	6551	8,10	420	1 136	565	1 126	140	1 224
070	Wendelsheim	6509	12,56	357	1 006	498	997	80	986
071	Westhofen	6525	14,73	1 025	2 779	1 343	2 747	189	2 480
072	Wöllstein	6556	12,01	1 138	2 969	1 464	2 909	247	2 602
073	Wörstadt	6501	16,79	2 241	5 920	2 860	5 659	353	4 806
075	Wonsheim	6551	8,79	264	726	349	709	83	652
zusammen ... X			588,16	36 997	99 619	48 526	96 898	169	96 304

07 3 32 Landkreis Bad Dürkheim
Sitz: Bad Dürkheim, Stadt

AG: Neustadt an der Weinstraße f.d.Gem. 014,016,018,025,032,034,037,048, Bad Dürkheim f.d.Gem. 002,005,008,009,013,015,017,019,020, 022,026,028,035,039,043,046,049,050, Grünstadt f.übr.Gem.; - LG: Frankenthal (Pfalz); - OLG: Zweibrücken; - ArG: Ludwigshafen am Rhein; - SG: Speyer; - VG: Neustadt an der Weinstraße; - AA: Bad Dürkheim f.d.Gem. 002,005,008,013,015,019,020,022,026,028, 046,049,050, Neustadt an der Weinstraße f.d.Gem. 009,014,016,017,018,025,032,034,035,037,039,043,048, Grünstadt f.übr.Gem.; - FA: Frankenthal (Pfalz) f.d.Gem. 001,003,004,006,007,010,012,021,023,024,027,029,030,031,033,036,038,040,041,042,044,047, Neustadt an der Weinstraße f.übr.Gem.; - OFD: Koblenz; - HZA: Landau in der Pfalz f.d.Gem. 014,016,018,025,032,034,035,037,043,048, Ludwigshafen am Rhein f.übr.Gem.; - IHK: Ludwigshafen am Rhein; - HK: Kaiserslautern; - OPD: Karlsruhe; - KWEA: Neustadt an der Weinstraße; - StA: Deidesheim f.d.Gem.d. Verbandsgemeinde Deidesheim, Freinsheim f.d.Gem.d. Verbandsgemeinde Freinsheim, Grünstadt f.d.Gem.d. Verbandsgemeinde Grünstadt-Land, Hattenleidelheim f.d.Gem.d. Verbandsgemeinde Hattenleidelheim, Lambrecht (Pfalz) f.d.Gem. d. Verbandsgemeinde Lambrecht (Pfalz), Wachenheim an der Weinstraße f.d.Gem.d. Verbandsgemeinde Wachenheim an der Weinstraße, übr. Gem. bilden jeweils einen eigenen Standesamtsbezirk.

001	Altleiningen	6719	11,46	657	1 818	895	1 687	1 769
002	Bad Dürkheim, Stadt	6702	102,64	7 285	16 476	7 651	15 791	16 597
003	Battenberg (Pfalz)	6719	5,86	161	438	227	428	274
004	Bissersheim	6719	2,57	148	421	203	409	355

Gemeinden in systematischer Ordnung mit Postleitzahl, Fläche, Zahl der Haushalte, Bevölkerung, Deutschen und Bevölkerungsdichte

Schlüsselnummer	Gemeinde		Fläche km ²	Haushalte	Bevölkerung am				
	Name	Postleitzahl			25.5.1987			27.5.1970	
					insgesamt	und zwar		Einwohner je km ²	insgesamt
						männlich	Deutsche		
			Anzahl						
005	Bobenheim am Berg	6719	6,33	274	724	359	706	114	470
006	Bockenheim an der Weinstraße	6719	11,24	784	2 087	1 003	2 046	186	2 096
007	Carlsberg	6719	7,03	1 121	2 773	1 359	2 691	394	2 385
008	Dackenheim	6719	3,33	128	302	143	299	91	374
009	Deidesheim, Stadt	6705	26,49	1 357	3 490	1 644	3 400	132	3 004
010	Dirmstein	6716	14,68	1 005	2 605	1 274	2 530	177	2 252
012	Ebertsheim	6719	5,25	471	1 232	608	1 213	233	1 384
013	Ellerstadt	6701	6,34	757	1 960	984	1 922	309	1 392
014	Elmstein	6738	75,69	1 084	2 746	1 348	2 707	36	3 264
015	Erpolzheim	6701	3,60	420	1 088	558	1 072	302	682
016	Esthal	6731	15,51	570	1 510	748	1 498	97	1 917
017	Forst an der Weinstraße	6701	3,59	274	669	311	649	186	687
018	Frankeneck	6731	4,76	388	913	447	896	192	1 126
019	Freinsheim, Stadt	6713	13,61	1 708	4 049	1 928	3 942	298	3 543
020	Friedelsheim	6701	4,16	507	1 355	678	1 318	326	1 058
021	Gerolsheim	6711	4,81	504	1 369	682	1 344	285	928
022	Gönheim	6701	6,54	476	1 233	593	1 210	189	1 001
023	Großkarlbach	6711	5,26	385	983	497	965	187	830
024	Grünstadt, Stadt	6718	18,10	4 962	12 081	5 723	11 310	667	10 582
025	Haßloch	6733	40,03	7 336	18 502	9 045	17 845	462	17 864
026	Herxheim am Berg	6719	4,35	220	519	245	516	119	595
027	Hettenthal	6719	5,13	1 142	3 044	1 466	2 847	593	3 110
028	Kallstadt	6701	6,58	435	1 014	479	997	154	1 123
029	Kindenheim	6719	8,96	345	927	465	921	103	902
030	Kirchheim an der Weinstraße	6719	7,76	585	1 422	675	1 374	183	1 541
031	Kleinkarlbach	6719	3,51	301	701	337	672	200	832
032	Lambrecht (Pfalz), Stadt	6734	8,31	1 748	4 058	1 928	3 862	488	4 917
033	Laumersheim	6711	4,86	314	834	401	826	172	719
034	Lindenberg	6731	3,79	526	1 239	610	1 216	327	1 482
035	Meckenheim	6701	15,05	1 052	2 707	1 310	2 652	180	2 574
036	Mertesheim	6719	2,20	120	322	165	318	146	348
037	Neidenfels	6731	6,65	418	1 050	513	1 004	158	1 245
038	Neuleiningen	6719	9,07	276	727	366	677	80	769
039	Niederkirchen bei Deidesheim	6701	3,78	640	1 868	928	1 849	494	1 816
040	Obersülzen	6719	3,52	144	375	185	372	107	418
041	Obrigheim (Pfalz)	6719	10,81	922	2 405	1 187	2 366	222	2 627
042	Quirnheim	6719	4,45	152	516	242	509	116	610
043	Ruppertsberg	6701	8,11	486	1 277	619	1 259	157	1 278
044	Tiefenthal	6719	4,21	200	664	348	658	158	599
046	Wachenheim an der Weinstraße, Stadt	6706	24,96	1 683	4 240	2 033	4 130	170	3 376
047	Wattenheim	6719	12,48	593	1 547	733	1 531	124	1 358
048	Weidenthal	6739	14,49	852	2 107	1 013	2 047	145	2 587
049	Weisenheim am Berg	6719	9,21	624	1 682	848	1 644	183	948
050	Weisenheim am Sand	6714	13,70	1 628	4 060	1 949	3 975	296	3 443
zusammen ...			X	594,86	48 168	120 129	57 953	116 100	202 115 051

07 3 33 Donnersbergkreis
Sitz: Kirchheimbolanden, Stadt

AG: Rockenhausen; - LG: Kaiserslautern; - OLG: Zweibrücken; - ARG: Kaiserslautern; - SG: Speyer; - VG: Neustadt an der Weinstraße; - AA: Kirchheimbolanden f.d.Gem. 001,005,006,007,010,012,013,017,018,019,022,026,031,032,035,038,039,040,041,045,046,047,056,057,058,060,062,064,074,076,081,501, Rockenhausen f.übr.Gem.; - FA: Kirchheimbolanden; - OFD: Koblenz; - HZA: Ludwigshafen am Rhein f.d.Gem.d. Verbandsgemeinden Kirchheimbolanden, Eisenberg (Pfalz), Gölheim, Kaiserslautern f.übr.Gem.; - IHK: Ludwigshafen am Rhein; - HK: Kaiserslautern; - OPD: Karlsruhe; - KWEA: Kaiserslautern; - StA: Alsenz f.d.Gem.d. Verbandsgemeinde Alsenz-Obermoschel, Eisenberg (Pfalz) f.d.Gem.d. Verbandsgemeinde Eisenberg (Pfalz), Gölheim f.d.Gem.d. Verbandsgemeinde Gölheim, Kirchheimbolanden f.d.Gem.d. Verbandsgemeinde Kirchheimbolanden, Rockenhausen f.d.Gem.d. Verbandsgemeinde Rockenhausen, Winnweiler f.d.Gem.d. Verbandsgemeinde Winnweiler, übr. Gem. bilden jeweils einen eigenen Standesamtsbezirk.

001	Albisheim (Pfimm)	6719	10,74	495	1 345	657	1 320	125	1 282
003	Alsenz	6762	12,93	678	1 716	829	1 679	133	1 908
004	Bayerfeld-Steckweiler	6761	8,60	171	475	225	471	55	574
005	Bennhausen	6761	1,49	40	118	56	118	79	113
006	Biedesheim	6719	6,32	192	544	256	535	86	626
007	Bischheim	6719	6,57	202	552	267	514	84	629
008	Bisterschied	6760	5,16	100	285	146	285	55	347
009	Börrstadt	6751	15,11	270	808	388	801	53	957
010	Bolanden	6719	17,44	560	1 529	747	1 499	88	1 701
011	Breunigweiler	6751	3,24	125	383	193	382	118	281
012	Bubenheim	6719	2,94	142	386	189	384	131	396
013	Dannenfels	6765	15,79	334	880	433	859	56	881
014	Dielkirchen	6761	8,10	226	569	280	564	70	660
016	Dörrmoschel	6761	2,88	57	152	80	152	53	197
017	Dreisen	6766	9,03	308	889	441	877	98	805
018	Einseltum	6719	5,51	204	603	303	593	109	536
019	Eisenberg (Pfalz), Stadt	6719	18,70	3 111	8 077	3 934	7 196	432	7 581
020	Falkenstein	6761	7,48	75	192	101	186	26	262
021	Finkenbach-Gersweiler	6761	7,73	135	395	193	393	51	530
022	Gauersheim	6719	5,24	187	561	271	551	107	585
023	Gaugrehweiler	6761	9,92	177	468	231	467	47	565
024	Gehrweiler	6751	4,09	132	396	181	396	97	410
025	Gerbach	6761	7,32	202	550	285	545	75	639
026	Gölheim	6719	18,02	1 180	3 161	1 539	3 070	175	2 321
027	Gonbach	6751	2,92	132	364	182	358	125	269
028	Gundersweiler	6751	10,44	164	481	244	470	46	501
030	Höringen	6751	10,74	205	572	287	562	53	508
031	Ilbesheim	6719	6,13	177	466	233	465	76	523
032	Immesheim	6719	2,98	51	157	78	157	53	201

Gemeinden in systematischer Ordnung mit Postleitzahl, Fläche, Zahl der Haushalte, Bevölkerung, Deutschen und Bevölkerungsdichte

Schlüsselnummer	Gemeinde		Fläche km²	Haushalte	Bevölkerung am				
	Name	Postleitzahl			25.5.1987				27.5.1970
					insgesamt	und zwar		Einwohner je km²	insgesamt
						männlich	Deutsche		
Anzahl									
033	Imsbach	6761	8,89	320	892	439	879	100	913
034	Imsweiler	6761	9,90	226	601	286	587	61	704
035	Jakobsweiler	6765	2,40	74	198	99	197	83	265
036	Kalkofen	6761	1,83	77	243	118	242	133	266
037	Katzenbach	6760	6,06	181	493	246	473	81	501
038	Kerzenheim	6719	17,90	698	1 905	934	1 862	106	1 950
039	Kirchheimbolanden, Stadt	6719	26,36	2 558	6 103	2 888	5 629	232	5 525
040	Kriegsfeld	6761	26,42	393	1 115	539	1 108	42	1 171
041	Lautersheim	6719	3,71	185	504	249	497	136	435
042	Lohnsfeld	6751	6,90	230	673	339	664	98	647
043	Mannweiler-Cölln	6761	4,90	163	410	197	408	84	461
045	Marnheim	6719	9,94	522	1 404	685	1 376	141	1 530
046	Mörsfeld	6761	5,25	133	366	182	360	70	431
047	Morschheim	6719	6,51	185	522	252	515	80	493
048	Munchweiler an der Alsenz	6751	7,12	405	1 077	546	1 047	151	1 107
049	Münsterappel	6761	6,33	179	529	265	528	84	578
050	Niederhausen an der Appel	6761	5,46	93	280	130	280	51	339
051	Niedermoschel	6761	6,59	171	450	222	450	68	534
053	Oberhausen an der Appel	6761	3,33	63	181	80	179	54	220
054	Obermoschel, Stadt	6763	10,16	481	1 125	541	1 114	111	1 348
055	Oberndorf	6762	2,82	91	262	131	262	93	288
056	Oberwiesen	6719	1,61	169	500	232	497	311	519
057	Orbis	6719	5,68	182	519	256	512	91	473
058	Ottersheim	6719	2,74	121	331	165	325	121	227
060	Ramsen	6719	27,08	662	1 810	897	1 776	67	1 761
061	Ransweiler	6761	4,80	102	310	161	306	65	353
062	Rittersheim	6719	3,96	59	153	73	153	39	176
064	Russingen	6719	4,84	149	380	181	379	79	467
065	Ruppertsecken	6761	9,43	116	347	169	341	37	381
066	Sankt Alban	6761	5,46	104	290	136	290	53	383
067	Schiersfeld	6761	7,05	98	279	141	278	40	330
068	Schönborn	6761	2,59	54	137	63	136	53	159
069	Schweisweiler	6761	4,85	128	321	160	318	66	361
071	Sippersfeld	6751	13,23	344	938	464	926	71	905
072	Sitters	6763	2,62	39	115	52	115	44	139
073	Stahlberg	6761	2,58	70	186	93	186	72	271
074	Standenbühl	6766	1,25	77	209	98	207	167	225
075	Steinbach am Donnersberg	6761	4,43	238	614	297	612	139	688
076	Stetten	6719	6,54	165	474	238	466	72	559
077	Teschmoschel	6760	3,73	38	130	63	130	35	176
078	Unkenbach	6763	5,13	77	252	135	252	49	282
079	Waldgrehweiler	6761	7,75	88	234	109	234	30	326
080	Wartenberg-Rohrbach	6751	4,47	110	330	164	326	74	286
081	Weitersweiler	6761	4,52	123	338	161	333	75	231
083	Winterborn	6761	8,45	64	193	89	192	23	228
084	Würzweiler	6761	2,33	80	218	108	208	94	221
201	Rathskirchen	6759	5,12	79	211	103	208	41	254
202	Reichsthal	6759	2,17	38	120	57	120	55	127
203	Seelen	6759	3,16	62	186	97	186	59	220
501	Zellertal	6719	6,93	432	1 189	593	1 159	172	1 261
502	Rockenhausen, Stadt	6760	36,84	1 910	5 291	2 529	5 064	144	4 908
503	Winnweiler	6752	21,80	1 476	3 744	1 832	3 620	172	3 566
zusammen ...			X	645,48	24 914	66 756	32 533	64 361	103 66 957

07 3 34 Landkreis Germersheim
Sitz: Germersheim, Stadt

AG: Germersheim f.d.Gem. 001,006,007,011,014,015,016,017,018,023,025,028,032,033,036, Kandel f.Übr.Gem.; - LG: Landau in der Pfalz;
 OLG: Zweibrücken; - ARG: Ludwigshafen am Rhein; - SG: Speyer; - VG: Neustadt an der Weinstraße; - AA: Germersheim f.d.Gem.
 001,006,007,011,014,015,016,017,018,023,025,028,032,033,036, Kandel f.Übr.Gem.; - FA: Germersheim; - OFD: Koblenz; - HZA:
 Ludwigshafen am Rhein f.d.Gem. 001,006,007,017,018,028,032,033,036, Landau in der Pfalz f.Übr.Gem.; - IHK: Ludwigshafen am Rhein;
 HK: Kaiserslautern; - OPD: Karlsruhe; - KWEA: Neustadt an der Weinstraße; - StA: Bellheim f.d.Gem.d. Verbandsgemeinde Bellheim,
 Hagenbach f.d.Gem.d. Verbandsgemeinde Hagenbach, Jockgrim f.d.Gem.d. Verbandsgemeinde Jockgrim, Kandel f.d.Gem.d. Verbandsgemeinde
 Kandel, Lingenfeld f.d.Gem.d. Verbandsgemeinde Lingenfeld, Rülzheim f.d.Gem.d. Verbandsgemeinde Rülzheim, Übr. Gem. bilden jeweils
 einen eigenen Standesamtsbezirk.

001	Bellheim	6729	20,43	2 606	6 869	3 347	6 711	336	6 317
002	Berg (Pfalz)	6729	6,76	682	1 874	947	1 831	277	1 749
004	Erlenbach bei Kandel	6741	5,47	230	633	313	629	116	555
005	Freckenfeld	6749	11,13	522	1 401	695	1 386	126	1 302
006	Freisbach	6721	4,97	269	756	380	717	152	524
007	Germersheim, Stadt	6728	21,30	6 382	13 530	6 480	11 088	635	11 106
008	Hagenbach	6729	15,85	1 715	4 556	2 276	4 148	287	4 234
009	Hatzenbühl	6729	7,76	828	2 369	1 181	2 325	305	2 215
011	Hördt	6729	18,52	828	2 119	1 035	2 080	114	2 254
012	Jockgrim	6729	12,61	2 178	5 670	2 817	5 414	450	4 401
013	Kandel, Stadt	6744	26,61	2 975	7 617	3 713	7 222	286	6 468
014	Knittelsheim	6741	6,37	271	751	369	737	118	654
015	Kuhardt	6729	4,88	583	1 597	797	1 576	327	1 516
016	Leimersheim	6729	12,97	804	2 259	1 104	2 231	174	2 057
017	Lingenfeld	6722	15,31	1 647	4 084	1 991	3 915	267	3 769
018	Lustadt	6723	23,76	993	2 910	1 442	2 756	122	2 968
020	Minfeld	6741	8,41	525	1 488	744	1 483	177	1 457
021	Neuburg am Rhein	6729	8,25	962	2 557	1 272	2 519	310	2 593
022	Neupotz	6729	7,53	516	1 510	755	1 480	201	1 501
023	Ottersheim bei Landau	6741	7,89	522	1 537	763	1 525	195	1 343
024	Rheinzebern	6729	13,03	1 460	3 862	1 903	3 732	296	3 382

Schlüsselnummer	Gemeinde		Fläche km²	Haushalte	Bevölkerung am				
					25.5.1967			27.5.1970	
	Name	Postleitzahl			insgesamt	und zwar		Einwohner je km²	insgesamt
						männlich	Deutsche		
				Anzahl					
025	Rülzheim	6729	16,61	2 509	6 676	3 228	6 554	402	5 315
027	Scheibenhardt	6729	2,87	222	622	301	611	217	623
028	Schweigenheim	6721	12,26	798	2 244	1 110	2 169	183	2 036
030	Steinweiler	6741	11,87	550	1 526	750	1 506	129	1 550
031	Vollmersweiler	6729	2,19	65	220	101	217	100	178
032	Weingarten (Pfalz)	6721	6,67	440	1 287	621	1 210	193	1 350
033	Westheim (Pfalz)	6721	7,21	460	1 300	646	1 264	180	1 118
034	Winden	6741	3,21	286	783	385	780	244	718
036	Zeiskam	6721	8,87	635	1 761	841	1 714	199	1 914
501	Wörth am Rhein, Stadt	6729	131,63	6 347	16 926	8 460	15 545	129	14 513
zusammen ...		X	463,20	39 810	103 294	50 767	97 075	223	91 680

07 3 35 Landkreis Kaiserslautern
Sitz: Kaiserslautern, Stadt

AG: Landstuhl f.d.Gem. 002,003,011,012,016,018,020,022,027,030,031,038,044,201,202,203, Kaiserslautern f.übr.Gem.; - LG: Kaiserslautern, Zweibrücken; - DLG: Zweibrücken; - Arg: Kaiserslautern; - SG: Speyer; - VG: Neustadt an der Weinstraße; - AA: Landstuhl f.d.Gem. 002,003,011,012,016,018,020,022,027,030,031,038,044,201,202,203, Kaiserslautern f.übr.Gem.; - FA: Landstuhl f.d.Gem. 002,003,011,012,016,018,020,022,027,030,031,038,044,201,202,203, Kaiserslautern f.übr.Gem.; - OFD: Koblenz; - HZA: Kaiserslautern; - IHK: Ludwigshafen am Rhein; - HK: Kaiserslautern; - OPD: Karlsruhe; - KWEA: Kaiserslautern; - StA: Bruchmühlbach-Miesau f.d.Gem.d. Verbandsgemeinde Bruchmühlbach-Miesau, Enkenbach-Alsenborn f.d.Gem.d. Verbandsgemeinde Enkenbach-Alsenborn, Hochspeyer f.d.Gem.d. Verbandsgemeinde Hochspeyer, Kaiserslautern f.d.Gem.d. Verbandsgemeinde Kaiserslautern-Süd, Landstuhl f.d.Gem.d. Verbandsgemeinde Landstuhl, Otterbach f.d.Gem.d. Verbandsgemeinde Otterbach, Otterberg f.d.Gem.d. Verbandsgemeinde Otterberg, Ramstein-Miesenbach f.d.Gem.d. Verbandsgemeinde Ramstein-Miesenbach, Weilerbach f.d.Gem.d. Verbandsgemeinde Weilerbach, übr. Gem. bilden jeweils einen eigenen Standesamtsbezirk.

002	Bann	6791	12,95	738	2 180	1 078	2 168	168	2 142
003	Bruchmühlbach-Miesau	6793	26,86	2 613	6 760	3 339	6 330	252	6 541
004	Enkenbach-Alsenborn	6753	30,04	2 628	6 671	3 239	6 640	229	6 514
005	Erzenhausen	6751	5,63	198	547	272	531	97	444
006	Eulenbis	6751	3,97	154	443	223	432	112	352
007	Fischbach	6751	15,03	272	705	355	689	47	641
009	Frankelbach	6751	5,29	120	316	162	314	60	349
010	Frankenstein	6731	13,82	421	1 057	492	1 027	76	1 367
011	Gerhardsbrunn	6791	10,04	39	156	81	156	16	156
012	Hauptstuhl	6791	5,00	404	1 094	542	1 082	219	1 125
013	Heiligenmoschel	6751	8,68	197	555	274	554	64	610
014	Hirschhorn/ Pfalz	6751	3,32	261	658	309	649	198	707
015	Hochspeyer	6755	22,72	1 652	4 094	1 993	3 995	180	4 251
016	Hütchenhausen	6791	18,02	1 404	3 748	1 834	3 700	208	3 855
017	Katzweiler	6751	9,43	586	1 541	776	1 519	163	1 587
018	Kindsbach	6795	8,80	935	2 413	1 174	2 351	274	2 700
019	Kollweiler	6791	5,58	118	346	175	344	62	349
020	Kottweiler-Schwanden	6791	7,61	466	1 243	602	1 224	163	1 315
021	Krickenbach	6751	10,02	371	1 101	579	1 084	110	949
022	Landstuhl, Stadt	6790	15,35	3 369	8 177	3 775	7 649	533	9 104
023	Linden	6791	5,10	431	1 206	609	1 192	236	1 268
024	Mackenbach	6751	3,54	683	1 801	866	1 752	509	1 583
025	Mehlbach	6751	9,01	405	1 026	493	1 013	114	1 051
026	Mehlingen	6751	21,92	1 179	3 023	1 460	2 958	138	2 754
027	Mittelbrunn	6791	8,97	201	575	284	570	64	642
028	Neuhemsbach	6751	6,67	225	586	282	575	88	589
029	Niederkirchen	6751	23,95	645	1 852	932	1 825	77	1 868
030	Niedermohr	6791	12,12	478	1 380	677	1 352	114	1 581
031	Obernarnbach	6791	5,08	141	410	198	407	81	394
033	Olsbrücken	6751	7,22	440	1 177	572	1 162	163	1 198
034	Otterbach	6756	6,20	1 356	3 326	1 625	3 227	536	3 585
035	Otterberg, Stadt	6754	32,10	1 738	4 386	2 110	4 297	137	4 379
037	Queidersbach	6791	14,75	893	2 422	1 176	2 401	164	2 311
038	Ramstein-Miesenbach	6792	43,02	2 750	6 995	3 426	6 587	163	7 852
040	Rodenbach	6751	13,73	956	2 478	1 200	2 440	180	2 483
041	Schallodenbach	6751	7,44	330	892	441	878	120	995
042	Schneckenhausen	6751	3,71	194	548	272	545	148	510
043	Schwedelbach	6751	8,41	303	852	433	840	101	758
044	Steinwenden	6791	11,81	900	2 324	1 135	2 253	197	2 414
045	Stelzenberg	6751	9,23	451	1 106	528	1 085	120	909
046	Sulzbachtal	6751	6,71	164	437	231	430	65	444
047	Trippstadt	6751	43,73	1 147	2 478	1 189	2 443	57	2 176
048	Waldleiningen	6751	26,66	155	430	201	426	16	426
049	Weilerbach	6751	16,01	1 210	3 163	1 525	3 101	198	2 739
201	Lambsborn	6791	4,73	289	798	398	782	169	798
202	Langwieden	6791	7,03	57	202	104	197	29	229
203	Martinshöhe	6791	10,92	472	1 704	956	1 679	156	1 725
204	Schopp	6751	11,35	538	1 381	672	1 353	122	1 318
205	Sembach	6751	5,49	311	821	389	786	150	762
501	Reichenbach-Steeßen	6791	14,98	497	1 345	663	1 323	90	1 426
zusammen ...			X	639,75	36 485	95 129	46 321	92 317	149 96 276

Gemeinden in systematischer Ordnung mit Postleitzahl, Fläche, Zahl der Haushalte, Bevölkerung, Deutschen und Bevölkerungsdichte

Schlüsselnummer	Gemeinde		Fläche km²	Haushalte	Bevölkerung am				
					25.5.1987		27.5.1970		
	Name	Postleitzahl			insgesamt	und zwar		Einwohner je km²	insgesamt
						männlich	Deutsche		
								Anzahl	
07 3 36 Landkreis Kusel Sitz: Kusel, Stadt									
AG: Landstuhl f.d.Gem. 004,010,011,016,017,027,032,076,092,102, Kusel f.Übr.Gem.; - LG: Kaiserslautern, Zweibrücken; - OLG: Zweibrücken; - ArG: Kaiserslautern; - SG: Speyer; - VG: Neustadt an der Weinstraße; - AA: Waldmohr f.d.Gem. 004,008,010,011,016,017,027,032,037,064,092,096,102, Lauterecken f.d.Gem. 001,005,012,013,014,019,023,029,030,033,035,036,038,040,042,043,044,045,048,049,050,053,057,058,060,061,062,065,069,072,073,074,075,085,086,087,090,095,100,104,105, Kusel f.Übr.Gem.; - FA: Kusel; DFD: Koblenz; - HZA: Kaiserslautern; - IHK: Ludwigshafen am Rhein; - HK: Kaiserslautern; - OPD: Karlsruhe; - KWEA: Kaiserslautern; - StA: Altenglan f.d.Gem.d. Verbandsgemeinde Altenglan, Glan-Münchweiler f.d.Gem.d. Verbandsgemeinde Glan-Münchweiler, Kusel f.d.Gem.d. Verbandsgemeinde Kusel, Lauterecken f.d.Gem.d. Verbandsgemeinde Lauterecken, Schönenberg-Kübelberg f.d.Gem.d. Verbandsgemeinde Schönenberg-Kübelberg, Waldmohr f.d.Gem.d. Verbandsgemeinde Waldmohr, Wolfstein f.d.Gem.d. Verbandsgemeinde Wolfstein, Übr. Gem. bilden jeweils einen eigenen Standesamtsbezirk.									
001	Adenbach	6758	2,94	70	181	91	181	62	170
002	Albessen	6799	4,42	51	142	64	141	32	169
003	Altenglan	6799	13,62	1 204	3 133	1 530	3 106	230	3 336
004	Altenkirchen	6791	6,44	510	1 277	612	1 273	198	1 272
005	Aschbach	6759	4,46	126	333	155	325	75	339
006	Blaubach	6799	3,13	165	444	217	441	142	399
008	Börsborn	6791	3,90	151	426	227	418	109	522
009	Bosenbach	6791	8,16	308	869	434	856	106	929
010	Breitenbach	6791	8,89	735	1 933	938	1 915	217	2 082
011	Brücken (Pfalz)	6794	8,12	888	2 353	1 154	2 337	290	2 504
012	Buborn	6758	2,87	29	120	64	120	42	138
013	Cronenberg	6759	2,65	78	216	110	215	82	258
014	Deimberg	6758	2,08	37	114	60	113	55	153
015	Dennweiler-Frohnbach	6799	6,13	96	287	131	284	47	328
016	Dittweiler	6791	5,63	320	788	380	773	140	796
017	Dunzweiler	6791	5,53	396	1 014	512	1 006	183	1 118
018	Ehweiler	6799	3,57	69	194	87	194	54	225
019	Einöllen	6759	4,89	188	501	250	499	102	551
021	Elzweiler	6799	2,09	63	190	92	184	91	205
022	Erdesbach	6799	3,93	222	573	277	562	146	696
023	Eßweiler	6759	8,09	189	533	271	529	66	649
024	Etschberg	6799	3,45	240	630	313	627	183	669
025	Föckelberg	6791	3,97	150	383	197	380	96	430
027	Frohnhofen	6791	3,87	182	475	236	472	123	489
029	Ginsweiler	6758	3,99	128	353	181	352	88	368
030	Glanbrücken	6799	4,46	191	535	271	534	120	546
031	Glan-Münchweiler	6791	5,99	445	1 131	540	1 108	189	1 295
032	Gries	6791	3,90	345	873	437	868	224	942
033	Grumbach	6759	3,31	197	563	283	555	170	545
034	Haschbach am Remigiusberg	6799	4,02	242	653	318	644	162	607
035	Hausweiler	6758	1,56	30	84	42	84	54	110
036	Hefersweiler	6759	7,20	194	537	268	511	75	532
037	Henschtal	6791	3,46	151	399	197	398	115	438
038	Heinzenhausen	6758	2,21	82	256	121	255	116	302
039	Herchweiler	6799	2,89	172	486	245	485	168	562
040	Herren-Sulzbach	6759	2,95	74	230	119	230	78	201
041	Herschweiler-Pettersheim	6799	7,47	502	1 378	687	1 372	184	1 396
042	Hinzweiler	6759	5,32	153	446	229	444	84	543
043	Hohenöllen	6759	5,17	147	453	227	453	88	488
044	Homburg	6759	3,86	81	236	105	236	61	241
045	Hoppstädten	6759	6,24	121	383	188	382	61	400
046	Horschbach	6799	7,05	91	284	144	284	40	356
047	Hüffler	6799	3,65	198	590	300	587	162	576
048	Jettenbach	6791	10,24	331	918	461	910	90	943
049	Kappeln	6759	7,67	75	248	132	248	32	280
050	Kirchweiler	6759	4,64	74	254	123	252	55	308
051	Korborn	6799	5,86	124	342	173	338	58	300
052	Konken	6799	7,04	273	763	384	760	108	797
053	Kreimbach-Kaulbach	6751	9,05	334	905	444	902	100	970
054	Krottelbach	6799	5,56	276	754	371	751	136	799
055	Kusel, Stadt	6798	14,38	2 304	5 469	2 640	5 295	380	6 265
056	Langenbach	6799	6,59	174	498	257	493	76	478
057	Langweiler	6759	4,16	101	303	146	298	73	309
058	Lauterecken, Stadt	6758	8,93	975	2 433	1 137	2 345	272	2 844
060	Lohnweiler	6759	4,91	161	443	218	439	90	509
061	Medard	6759	5,99	200	567	283	561	95	600
062	Merzweiler	6759	2,27	61	211	110	211	93	184
064	Nanzdietschweiler	6791	9,82	430	1 259	628	1 250	128	1 440
065	Nerzweiler	6759	2,13	44	135	62	135	63	156
066	Neunkirchen am Potzberg	6791	5,01	157	429	202	421	86	484
067	Niederalben	6799	3,23	145	394	191	384	122	494
068	Niederstaufenbach	6791	2,02	98	276	140	276	137	271
069	Nußbach	6759	8,11	235	667	326	666	82	678
070	Oberalben	6799	5,63	90	260	143	260	46	293
071	Oberstaufenbach	6791	2,68	70	190	101	186	71	218
072	Oberweiler im Tal	6759	4,71	75	223	114	223	47	244
073	Oberweiler-Tiefenbach	6759	3,21	100	267	135	267	83	259
074	Odenbach	6759	7,95	350	954	466	947	120	1 113
075	Offenbach-Hundheim	6759	7,91	510	1 295	633	1 272	164	1 363
076	Ohmbach	6791	3,90	289	794	391	787	204	837
077	Pfeffelbach	6799	11,28	349	997	484	982	88	1 006
079	Rammelsbach	6799	2,64	729	1 881	908	1 870	713	2 141
081	Rathsweiler	6799	4,25	51	140	69	138	33	163
082	Rehweiler	6799	6,74	164	435	210	428	65	480
084	Reichweiler	6799	3,87	179	561	273	557	145	536
085	Reipoltskirchen	6759	7,49	132	377	169	376	50	490

Gemeinden in systematischer Ordnung mit Postleitzahl, Fläche, Zahl der Haushalte, Bevölkerung, Deutschen und Bevölkerungsdichte

Schlüsselnummer	Gemeinde		Fläche km ²	Haushalte	Bevölkerung am				
	Name	Postleitzahl			25.5.1987				27.5.1970
					insgesamt	und zwar		Einwohner je km ²	insgesamt
						männlich	Deutsche		
			Anzahl						
086	Relsberg	6759	3,81	69	197	90	194	52	222
087	Rothselberg	6759	8,74	255	685	348	683	78	771
088	Ruthweiler	6798	3,33	191	494	246	487	148	517
089	Rutsweiler am Glan	6799	1,59	135	362	180	358	228	356
090	Rutsweiler an der Lauter	6759	4,32	111	310	158	305	72	277
091	Schellweiler	6799	4,31	179	499	244	498	116	526
092	Schönenberg-Kübelberg	6796	18,66	1 816	4 765	2 356	4 640	255	4 708
094	Selchenbach	6799	4,80	120	341	175	341	71	417
095	Sankt Julian	6799	11,17	496	1 361	653	1 341	122	1 492
096	Steinbach am Glan	6791	6,86	350	921	461	912	134	1 051
097	Thallichtenberg	6799	5,72	207	579	286	572	101	572
098	Theisbergstegen	6799	5,01	292	779	370	776	155	862
099	Ulmet	6799	7,10	277	764	360	757	108	853
100	Unterjeckenbach	6759	3,15	36	121	57	121	38	144
101	Wahnwegen	6799	4,64	265	730	365	728	157	804
102	Waldmohr	6797	13,07	1 814	4 827	2 340	4 572	369	3 399
103	Welchweiler	6799	3,47	86	223	99	223	64	305
104	Wiesweiler	6759	3,33	174	507	257	506	152	577
105	Wolfstein, Stadt	6759	13,75	787	2 049	982	1 958	149	2 119
106	Bedesbach	6799	4,43	286	746	367	743	168	760
107	Matzenbach	6799	7,04	198	593	294	567	84	555
501	Quirnbach/ Pfalz	6799	6,11	199	554	270	549	91	626
	zusammen ...	X	551,81	28 014	75 028	36 785	73 792	136	79 040

07 3 37 Landkreis Südliche Weinstraße
Sitz: Landau in der Pfalz, Stadt

AG, LG: Landau in der Pfalz; - DLG: Zweibrücken; - ArG: Ludwigshafen am Rhein; - SG: Speyer; - VG: Neustadt an der Weinstraße; - AA: Neustadt an der Weinstraße f.d.Gem. 047,052,070, Annweiler am Trifels f.d.Gem. 001,017,024,033,054,060,064,067,074, 078,079,080,081,083,501, Bad Bergzabern f.d.Gem. 005,006,008,013,018,019,029,037,045,046,049,055,056,058,059,062,071,072,076, Landau in der Pfalz f.übr.Gem.; - FA: Landau in der Pfalz; - OFD: Koblenz; - HZA: Landau in der Pfalz; - IHK: Ludwigshafen am Rhein; HK: Kaiserslautern; - OPD: Karlsruhe; - KWEA: Neustadt an der Weinstraße; - StA: Annweiler am Trifels f.d.Gem.d. Verbandsgemeinde Annweiler am Trifels, Bad Bergzabern f.d.Gem.d. Verbandsgemeinde Bad Bergzabern, Edenkoben f.d.Gem.d. Verbandsgemeinde Edenkoben, Herxheim bei Landau/ Pfalz f.d.Gem.d. Verbandsgemeinde Herxheim, Landau in der Pfalz f.d.Gem.d. Verbandsgemeinde Landau-Land, Maikammer f.d.Gem.d. Verbandsgemeinde Maikammer, Offenbach an der Queich f.d.Gem.d. Verbandsgemeinde Offenbach an der Queich, übr. Gem. bilden jeweils einen eigenen Standesamtsbezirk.

001	Albersweiler	6743	10,85	780	1 948	903	1 922	180	2 368
002	Altdorf	6731	6,36	267	744	355	733	117	557
005	Bad Bergzabern, Stadt	6748	10,71	2 938	6 405	2 886	6 176	598	5 392
006	Barbelroth	6749	4,05	197	586	290	584	145	503
007	Billigheim-Ingenheim	6741	22,95	1 351	3 628	1 766	3 577	158	3 747
008	Birkenhördt	6749	8,58	215	558	271	553	65	612
009	Birkweiler	6741	4,99	253	653	323	649	131	726
011	Böbingen	6731	6,91	160	480	252	477	69	483
012	Bochingen	6741	5,31	250	644	305	631	121	770
013	Böllenborn	6749	4,12	83	233	120	228	57	220
014	Bornheim	6741	3,55	392	1 077	533	1 064	303	680
015	Burrweiler	6741	6,31	320	799	368	792	127	915
017	Dernbach	6741	3,86	166	434	205	428	112	551
018	Dierbach	6749	5,48	150	425	210	424	78	486
019	Dörrenbach	6749	10,14	377	963	459	960	95	1 076
020	Edenkoben, Stadt	6732	17,90	2 436	5 697	2 719	5 161	318	6 514
021	Edesheim	6736	16,33	860	2 200	1 066	2 177	135	2 617
022	Eschbach	6741	3,66	201	574	292	559	157	623
023	Essingen	6741	11,35	701	1 858	882	1 839	163	1 594
024	Eußerthal	6741	12,52	323	862	411	846	69	1 088
025	Flemlingen	6741	3,88	138	383	165	382	99	431
026	Frankweiler	6741	6,86	375	943	460	938	137	1 007
027	Freimersheim (Pfalz)	6731	5,37	259	762	369	758	142	697
028	Gleisweiler	6741	3,74	210	529	262	525	141	570
029	Gleiszellen-Gleishorbach	6749	5,32	292	752	381	747	141	811
031	Göcklingen	6741	7,27	337	959	454	948	132	989
032	Gommersheim	6721	11,29	435	1 218	597	1 208	108	1 279
033	Gossersweiler-Stein	6749	8,60	472	1 308	643	1 294	152	1 276
035	Großfischlingen	6736	4,31	159	432	214	431	100	381
036	Hainfeld	6741	6,23	252	704	344	685	113	685
037	Hergersweiler	6741	1,80	59	179	94	176	99	136
038	Herxheim bei Landau/ Pfalz	6742	29,12	3 278	8 924	4 249	8 688	306	7 995
039	Herxheimweyher	6742	3,57	158	458	239	454	128	411
040	Heuchelheim-Klingen	6741	7,38	308	837	413	826	113	925
041	Hochstadt (Pfalz)	6741	15,44	784	2 179	1 059	2 156	141	2 184
042	Ilbesheim bei Landau in der Pfalz	6741	6,07	413	1 141	560	1 132	188	902
043	Impflingen	6741	5,18	267	712	361	700	137	709
044	Insheim	6741	8,01	719	1 944	963	1 928	243	2 013
045	Kapellen-Drusweiler	6749	5,77	230	676	309	667	117	689
046	Kapsweyer	6749	8,27	318	918	442	906	111	849
047	Kirrweiler (Pfalz)	6731	14,85	613	1 597	786	1 576	108	1 545
048	Kleinfischlingen	6731	2,52	95	262	129	262	104	284
049	Klingenmünster	6749	10,71	707	2 087	1 073	2 051	195	2 986
050	Knöringen	6741	2,53	158	422	209	418	167	419
051	Leinsweiler	6740	5,80	170	413	192	407	71	381
052	Maikammer	6735	13,68	1 466	3 615	1 712	3 475	264	3 638
054	Münchweiler am Klingbach	6749	2,14	79	202	109	201	94	234
055	Niederhorbach	6749	4,32	138	370	162	366	86	378
056	Niederrotterbach	6749	3,58	78	252	120	252	70	251
058	Oberhausen	6749	4,50	143	416	202	412	92	385

Gemeinden in systematischer Ordnung mit Postleitzahl, Fläche, Zahl der Haushalte, Bevölkerung, Deutschen und Bevölkerungsdichte

Schlüsselnummer	Gemeinde		Fläche km ²	Haushalte	Bevölkerung am				
	Name	Postleitzahl			25.5.1987				27.5.1970
					insgesamt	und zwar		Einwohner je km ²	insgesamt
						männlich	Deutsche		
Anzahl									
059	Oberotterbach	6749	15,37	379	1 017	484	986	66	932
060	Oberschlettenbach	6749	4,58	56	157	87	156	34	171
061	Offenbach an der Queich	6745	15,24	1 786	4 676	2 334	4 535	307	3 437
062	Pleisweiler-Oberhofen	6749	5,05	293	772	359	763	153	718
064	Ramberg	6741	7,75	361	942	456	924	122	1 162
065	Ranschbach	6740	1,20	212	601	287	600	501	670
066	Rhodt unter Rietburg	6741	10,06	445	1 141	552	1 115	113	1 313
067	Rinnthal	6741	13,81	200	553	267	542	40	528
068	Rohrbach	6741	9,24	570	1 524	755	1 490	165	1 634
069	Roschbach	6741	3,45	270	754	374	752	219	674
070	Sankt Martin	6731	11,21	703	1 780	864	1 762	159	1 925
071	Schweigen-Rechtenbach	6749	16,05	482	1 300	652	1 281	81	1 298
072	Schweighofen	6749	11,23	195	543	267	535	48	559
073	Sieboldingen	6741	6,04	376	922	439	909	153	1 051
074	Silz	6749	8,51	264	811	385	803	95	798
076	Steinfeld	6749	14,88	637	1 720	850	1 665	116	1 757
077	Venningen	6731	9,86	305	898	431	886	91	929
078	Völkersweiler	6748	4,09	169	524	288	524	128	535
079	Vorderweidenthal	6749	10,12	240	641	316	637	63	667
080	Waldhambach	6749	3,92	128	358	180	357	91	356
081	Waldrohrbach	6749	5,90	132	362	175	362	61	406
082	Walsheim	6741	5,16	186	506	244	496	98	514
083	Wernersberg	6741	8,03	394	1 123	540	1 120	140	1 065
084	Weyher in der Pfalz	6741	5,18	226	560	267	552	108	739
501	Annweiler am Trifels, Stadt	6747	39,87	2 785	6 801	3 255	6 489	171	7 401
	zusammen ...	X	639,88	37 324	97 348	46 996	94 990	152	98 201

07 3 38 Landkreis Ludwigshafen
Sitz: Ludwigshafen am Rhein, Stadt

AG: Frankenthal (Pfalz) f.d.Gem. 002,004,009,012,013,015,016, Speyer f.d.Gem. 005,007,010,011,021,023,025,026, Ludwigshafen am Rhein f.Übr.Gem.; - LG: Frankenthal (Pfalz); - OLG: Zweibrücken; - Arg: Ludwigshafen am Rhein; - SG: Speyer; - VG: Neustadt an der Weinstraße; - AA: Frankenthal (Pfalz) f.d.Gem. 002,004,009,012,013,015,016, Speyer f.d.Gem. 007,010,011,021,023,025,026, Ludwigshafen am Rhein f.Übr.Gem.; - FA: Ludwigshafen am Rhein f.d.Gem. 001,003,008,018,020, Frankenthal (Pfalz) f.d.Gem. 002,004,009,012,013,015,016, Speyer f.Übr.Gem.; - OFD: Koblenz; - HZA: Ludwigshafen am Rhein; - IHK: Ludwigshafen am Rhein; - HK: Kaiserslautern; - DPD: Karlsruhe; - KWEA: Neustadt an der Weinstraße; - StA: Dannstadt-Schauernheim f.d.Gem.d. Verbandsgemeinde Dannstadt-Schauernheim, Dudenhofen f.d.Gem.d. Verbandsgemeinde Dudenhofen, Heßheim f.d.Gem.d. Verbandsgemeinde Heßheim, Maxdorf f.d.Gem.d. Verbandsgemeinde Maxdorf, Waldsee f.d.Gem.d. Verbandsgemeinde Waldsee, übr. Gem. bilden jeweils einen eigenen Standesamtsbezirk.

001	Altrip	6701	10,48	2 471	5 873	2 847	5 675	560	5 341
002	Beindersheim	6711	5,73	1 091	2 838	1 423	2 721	495	2 353
003	Birkenheide	6701	2,93	947	2 430	1 218	2 380	829	2 047
004	Bobenheim-Roxheim	6712	20,44	3 458	8 670	4 210	8 342	424	8 837
005	Böhl-Iggelheim	6737	32,85	3 950	10 054	4 905	9 820	306	9 488
006	Dannstadt-Schauernheim	6701	15,24	2 414	6 426	3 162	6 137	422	4 507
007	Dudenhofen	6724	12,96	1 912	5 110	2 555	5 006	394	3 924
008	Fußgönheim	6701	6,66	927	2 358	1 119	2 171	354	2 123
009	Großniedesheim	6711	3,78	406	1 092	539	1 062	289	975
010	Hanhofen	6721	5,81	592	1 673	843	1 633	288	1 276
011	Harthausen	6721	8,35	853	2 300	1 151	2 246	275	2 129
012	Heßheim	6717	5,78	1 205	3 083	1 503	3 037	533	2 718
013	Heuchelheim bei Frankenthal	6711	5,76	427	1 143	585	1 113	198	864
014	Hochdorf-Assenheim	6701	9,71	886	2 304	1 132	2 218	237	2 260
015	Kleinniedesheim	6711	3,87	254	679	332	670	175	645
016	Lamsheim	6715	12,75	2 071	5 331	2 592	5 059	418	5 496
017	Limburgerhof	6703	8,99	3 959	9 614	4 649	9 277	1 069	8 813
018	Maxdorf	6701	7,35	2 206	5 554	2 781	5 389	756	4 776
019	Mutterstadt	6704	20,48	4 928	12 063	5 810	11 416	589	8 306
020	Neuhofen	6708	12,30	2 931	6 783	3 292	6 576	551	5 291
021	Otterstadt	6701	15,57	1 225	3 116	1 545	3 050	200	2 458
022	Rodersheim-Gronau	6701	8,23	943	2 486	1 228	2 412	302	2 452
023	Römerberg	6725	27,86	2 648	6 988	3 393	6 855	251	6 536
025	Schifferstadt, Stadt	6707	28,06	6 869	17 322	8 433	15 770	617	17 148
026	Waldsee	6701	12,93	1 828	4 505	2 157	4 408	348	4 426
	zusammen ...	X	304,87	51 401	129 795	63 404	124 443	426	115 189

07 3 39 Landkreis Mainz-Bingen
Sitz: Mainz, Stadt

AG: Bingen am Rhein f.d.Gem. 001,002,003,004,005,007,008,016,019,021,022,029,030,036,038,040,041,044,045,046,048,050,051,056,058, 062,063,065,068,202, Mainz f.Übr.Gem.; - LG: Mainz; - OLG: Koblenz; - Arg, SG, VG: Mainz; - AA: Ingelheim am Rhein f.d.Gem. 001,008,016,019,027,030,041,046,048,051,061, Bingen am Rhein f.d.Gem. 002,003,004,005,007,021,022,029,036,038,040,044,045,050,056, 058,062,063,065,068,202, Mainz f.Übr.Gem.; - FA: Bingen am Rhein f.d.Gem. 001,002,003,004,005,007,008,016,019,021,022,027,029,030, 036,038,040,041,044,045,046,048,050,051,056,058,061,062,063,065,068,202, Mainz f.Übr.Gem.; - OFD: Koblenz; - HZA: Mainz; - IHK, HK: Mainz; - DPD: Koblenz; - KWEA: Mainz; - StA: Bingen am Rhein f.d.Gem.d. Verbandsgemeinde Rhein-Nahe, Bodenheim f.d. Gem. d. Verbandsgemeinde Bodenheim, Gau-Algesheim f.d.Gem.d. Verbandsgemeinde Gau-Algesheim, Guntersblum f.d.Gem.d. Verbandsgemeinde Guntersblum, Heidesheim am Rhein f.d.Gem.d. Verbandsgemeinde Heidesheim am Rhein, Nieder-Olm f.d.Gem.d. Verbandsgemeinde Nieder-Olm, Oppenheim f.d.Gem.d. Verbandsgemeinde Nierstein-Oppenheim, Sprendlingen f.d.Gem.d. Verbandsgemeinde Sprendlingen-Gensingen, übr. Gem. bilden jeweils einen eigenen Standesamtsbezirk.

001	Appenheim	6531	6,98	395	1 129	559	1 110	162	933
002	Aspisheim	6531	5,81	297	826	393	812	142	794
003	Bacharach, Stadt	6533	23,44	894	2 184	1 046	2 148	93	2 712
004	Badenheim	6551	4,33	152	453	231	447	105	412

Gemeinden in systematischer Ordnung mit Postleitzahl, Fläche, Zahl der Haushalte, Bevölkerung, Deutschen und Bevölkerungsdichte

Schlüsselnummer	Gemeinde		Fläche	Haushalte	Bevölkerung am				
					25.5.1987				27.5.1970
	Name	Postleitzahl			insgesamt	und zwar		Einwohner je km²	insgesamt
						männlich	Deutsche		
			km²	Anzahl					
005	Bingen am Rhein, Stadt	6530	37,75	9 973	23 070	10 843	22 148	611	25 542
006	Bodenheim	6501	13,43	2 293	5 877	2 896	5 686	438	4 459
007	Breitscheid	6533	5,28	49	144	75	144	27	182
008	Bubenheim	6501	4,38	208	560	282	557	128	524
009	Budenheim	6501	10,61	3 194	7 354	3 645	6 473	693	7 291
010	Delheim	6501	6,34	299	881	440	868	139	747
011	Dexheim	6501	5,69	356	1 023	500	1 012	180	793
012	Dienheim	6501	9,91	524	1 441	709	1 423	145	1 470
013	Dolgesheim	6501	6,55	301	854	415	848	130	754
015	Eimsheim	6501	4,61	164	469	224	467	102	434
016	Engelstadt	6501	7,75	196	540	279	532	70	597
017	Essenheim	6501	10,51	800	2 058	1 020	1 999	196	1 555
018	Friesenheim	6501	3,47	154	434	209	432	125	496
019	Gau-Algesheim, Stadt	6535	13,99	2 160	5 558	2 673	5 362	397	5 009
020	Gau-Bischofsheim	6501	2,84	552	1 568	776	1 545	552	846
021	Gensingen	6537	8,73	930	2 629	1 273	2 241	301	1 904
022	Grolsheim	6531	3,90	281	778	389	713	199	572
024	Guntersblum	6524	16,18	1 155	2 988	1 423	2 931	185	3 143
025	Mahnheim	6501	6,39	467	1 311	630	1 291	205	841
026	Marxheim	6501	3,51	571	1 495	746	1 460	426	1 166
027	Heidesheim am Rhein	6501	17,56	2 339	5 925	2 891	5 746	337	5 823
028	Hillesheim	6521	5,54	198	575	278	572	104	587
029	Horrweiler	6537	4,39	226	636	315	624	145	605
030	Ingelheim am Rhein, Stadt	6507	49,89	8 455	21 081	10 257	19 743	423	19 735
031	Jugenheim in Rheinhessen	6501	6,17	344	1 016	486	1 002	165	1 008
032	Klein-Winternheim	6501	5,50	1 090	2 945	1 466	2 863	535	1 361
033	Köngernheim	6501	3,63	249	695	329	689	191	524
034	Lörzweiler	6501	5,74	578	1 713	854	1 675	298	1 071
035	Ludwigshöhe	6501	2,99	149	437	217	433	146	404
036	Manubach	6531	7,72	131	348	172	345	45	425
037	Mommenheim	6501	7,78	652	1 833	920	1 792	236	1 303
038	Münster-Sarmsheim	6538	6,92	1 032	2 541	1 196	2 474	367	2 855
039	Nackenheim	6506	8,62	1 510	3 891	1 939	3 513	451	3 218
040	Niederheimbach	6531	7,38	326	827	391	813	112	1 081
041	Nieder-Hilbersheim	6531	4,60	157	444	215	439	97	465
042	Nieder-Olm	6501	11,23	2 509	6 469	3 155	6 275	576	5 448
043	Nierstein	6505	19,34	2 457	5 997	2 879	5 811	310	6 402
044	Oberdiebach	6531	8,38	353	935	457	929	112	905
045	Oberheimbach	6531	8,70	236	659	319	644	76	698
046	Ober-Hilbersheim	6531	7,38	269	778	383	772	105	781
047	Ober-Olm	6501	17,10	1 296	3 303	1 646	3 200	193	2 462
048	Ockenheim	6531	6,03	712	1 958	967	1 938	325	1 717
049	Oppenheim, Stadt	6504	7,09	2 187	5 289	2 460	5 116	746	5 284
050	Sankt Johann	6551	5,66	181	548	282	518	97	537
051	Schwabenheim an der Selz	6501	9,49	631	1 759	885	1 734	185	1 550
053	Selzen	6501	6,66	427	1 189	556	1 181	179	1 177
054	Sörngeloch	6501	2,43	292	780	376	756	321	684
056	Sprendlingen	6555	13,02	1 303	3 484	1 708	3 213	268	3 524
057	Stadecken-Elsheim	6501	14,52	1 160	3 333	1 618	3 268	230	2 294
058	Trechtingshausen	6531	8,22	458	1 101	518	1 075	134	1 155
059	Uelversheim	6501	7,49	292	885	419	881	118	808
060	Undenheim	6509	9,97	572	1 567	765	1 554	157	1 702
061	Wackernheim	6501	5,89	731	1 854	932	1 805	315	1 654
062	Waldalgesheim	6539	16,01	1 027	2 754	1 348	2 713	172	2 276
063	Weiler bei Bingen	6531	22,81	950	2 483	1 185	2 456	109	2 235
064	Weinolsheim	6501	5,91	189	536	260	533	91	502
065	Welgesheim	6555	2,00	148	422	208	418	211	440
066	Wintersheim	6521	3,82	83	263	132	260	69	264
067	Zornheim	6501	5,58	1 097	3 014	1 477	2 935	540	1 285
068	Zotzenheim	6555	3,13	168	481	237	462	154	428
201	Dorn-Dürkheim	6521	5,60	302	876	428	876	156	893
202	Wolfsheim	6551	4,99	218	588	299	587	118	583
zusammen ...			X	605,26	64 049	163 836	79 501	157 382	271 151 269

07 3 40 Landkreis Pirmasens
Sitz: Pirmasens, Stadt

AG: Zweibrücken f.d.Gem. 017,018,041,042,055,201,202,203,204,206,207,208,209,210,211,212,213,214,215,216,218,219,221,223,224,225, 226,227,228, Pirmasens f.übr.Gem.; - LG, DLG: Zweibrücken; - Arg: Kaiserslautern; - SG: Speyer; - VG: Neustadt an der Weinstraße; - AA: Dahn f.d.Gem. 001,002,004,005,006,009,010,011,014,020,021,029,030,033,034,039,043,045,047,049,056,057, Zweibrücken f.d.Gem. 017,018,041,042,055,201,202,203,204,206,207,208,209,210,211,212,213,214,215,216,218,219,221,223,224,225,226,227,228, Pirmasens f.übr.Gem.; - FA: Zweibrücken f.d.Gem. 017,018,041,042,055,201,202,203,204,206,207,208,209,210,211,212,213,214,215,216, 218,219,221,223,224,225,226,227,228, Pirmasens f.übr.Gem.; - OFD: Koblenz; - HZA: Landau in der Pfalz f.d.Gem. 001,002,005,006, 008,010,011,019,021,026,029,030,033,034,039,045,047,048,049,052,053,056,057,205,208,210,211,214,218,221,226, Kaiserslautern f. übr. Gem.; - IHK: Ludwigshafen am Rhein; - HK: Kaiserslautern; - OPD: Saarbrücken f.d.Gem. 201,202,205,206,207,208,209,210,211,213, 214,217,218,220,221,222,224,226,228, Karlsruhe f.übr.Gem.; - KWEA: Kaiserslautern; - StA: Dahn f.d.Gem.d. Verbandsgemeinde Dahn, Hauenstein f.d.Gem.d. Verbandsgemeinde Hauenstein, Pirmasens f.d.Gem.d. Verbandsgemeinde Pirmasens-Land, Rodalben f.d.Gem.d. Verbands-gemeinde Rodalben, Thaleischweiler-Fröschen f.d.Gem.d. Verbandsgemeinde Thaleischweiler-Fröschen, Waldfishbach-Burgalben f.d. Gem. d. Verbandsgemeinde Waldfishbach-Burgalben, Wallhalben f.d.Gem.d. Verbandsgemeinde Wallhalben, Zweibrücken f.d.Gem.d. Verbands-gemeinde Zweibrücken-Land, übr. Gem. bilden jeweils einen eigenen Standesamtsbezirk.

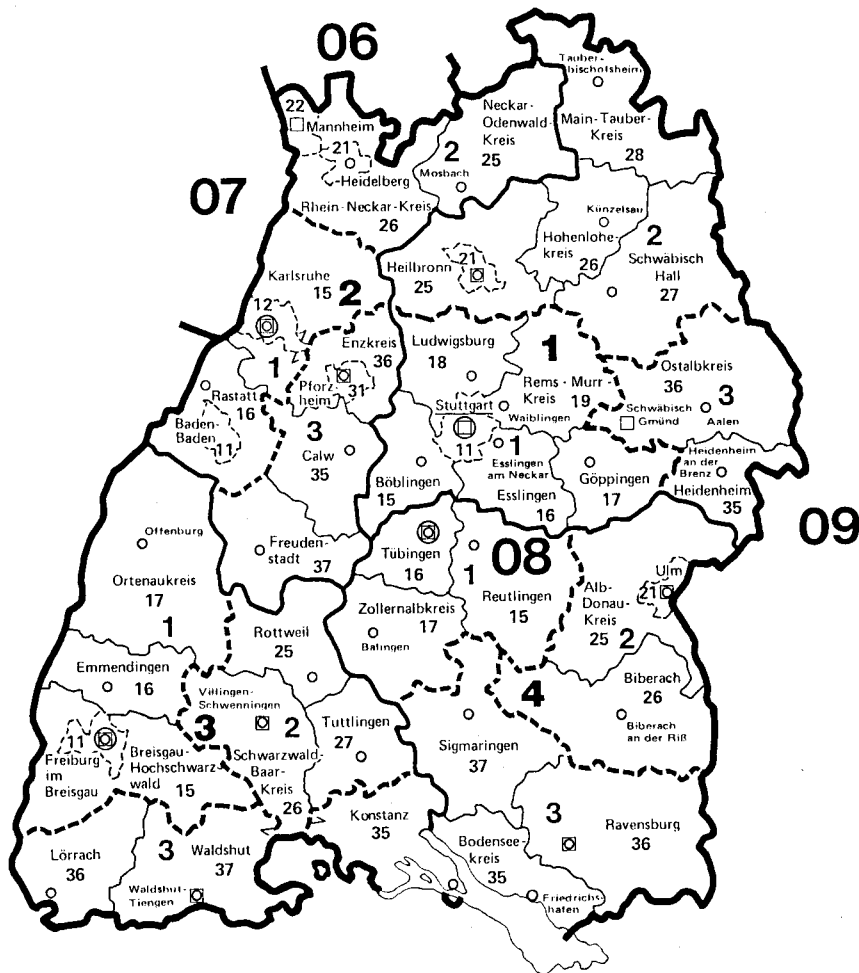
001	Bobenthal	6749	21,24	137	373	184	364	18	399
002	Busenberg	6749	9,64	466	1 336	670	1 309	139	1 314
003	Clausen	6781	12,46	574	1 523	736	1 490	122	1 590
004	Dahn, Stadt	6783	40,75	1 888	4 842	2 336	4 730	119	4 476
005	Darstein	6749	2,39	66	193	92	192	81	194
006	Dimbach	6749	2,19	65	192	96	188	88	185

Gemeinden in systematischer Ordnung mit Postleitzahl, Fläche, Zahl der Haushalte, Bevölkerung, Deutschen und Bevölkerungsdichte

Schlüsselnummer	Gemeinde		Fläche km ²	Haushalte	Bevölkerung am						
					25.5.1987				27.5.1970		
	Name	Postleitzahl			insgesamt	und zwar		Einwohner je km ²	insgesamt		
						männlich	Deutsche				
					Anzahl						
007	Donsieders	6781	9,03	369	1 032	497	1 026	114	1 191		
008	Eppenbrunn	6789	34,02	629	1 635	786	1 594	48	1 520		
009	Erfweiler	6781	8,84	418	1 165	578	1 154	132	1 159		
010	Erlenbach bei Dahn	6749	12,99	137	377	189	370	29	381		
011	Fischbach bei Dahn	6781	32,87	569	1 508	734	1 458	46	1 512		
012	Geiselberg	6751	6,33	263	712	353	706	112	713		
014	Hauenstein	6746	13,91	1 509	4 201	2 015	4 126	302	4 714		
015	Heltersberg	6751	28,15	767	2 022	985	2 012	72	1 982		
016	Hermersberg	6791	13,02	623	1 845	910	1 826	142	1 828		
017	Herschberg	6791	11,54	321	925	461	915	80	1 025		
018	Hettenhausen	6791	4,39	82	262	126	257	60	230		
019	Hilst	6781	3,38	145	372	189	367	110	382		
020	Hinterweidenthal	6787	17,00	659	1 694	826	1 663	100	1 957		
021	Hirschthal	6781	1,59	46	115	55	114	72	154		
022	Höheinod	6781	10,88	519	1 416	689	1 390	130	1 564		
023	Höheischweiler	6781	4,36	344	849	424	840	195	933		
024	Hohfroschen	6781	4,17	292	793	384	783	190	659		
025	Horbach	6791	5,31	186	514	251	510	97	483		
026	Kroppen	6781	10,50	264	706	355	698	67	707		
027	Leimen	6781	29,22	407	1 079	537	1 023	37	1 199		
028	Lemberg	6786	58,17	1 546	3 860	1 899	3 765	66	3 439		
029	Ludwigswinkel	6781	21,27	332	759	367	723	36	674		
030	Lug	6749	2,31	197	610	293	608	264	623		
031	Merzalben	6781	30,01	476	1 268	596	1 243	42	1 248		
032	Münchweiler an der Rodalb	6785	27,19	1 149	2 889	1 420	2 833	106	2 934		
033	Niederschlettenbach	6749	7,64	126	358	171	355	47	347		
034	Nothweiler	6749	3,68	76	188	96	187	51	192		
035	Nünchweiler	6781	9,98	311	816	390	805	82	914		
036	Obersimten	6781	2,26	225	599	306	591	265	534		
037	Petersberg	6781	3,84	318	848	412	835	221	774		
038	Rodalben, Stadt	6782	15,69	2 944	7 458	3 656	7 299	475	8 147		
039	Rumbach	6749	14,79	182	485	235	477	33	524		
040	Ruppertsweiler	6781	4,78	449	1 173	575	1 152	245	842		
041	Saalsstadt	6791	5,30	107	327	157	322	62	352		
042	Schauerberg	6791	4,08	70	217	117	212	53	224		
043	Schindhard	6781	4,36	183	512	257	508	117	526		
044	Schmalenberg	6751	10,39	244	627	307	621	60	687		
045	Schönew (Pfalz)	6781	16,35	233	574	276	554	35	658		
047	Schwanheim	6749	6,96	219	629	322	623	90	703		
048	Schweix	6781	3,73	132	358	171	349	96	359		
049	Spirkelbach	6741	6,89	200	561	266	561	81	610		
050	Steinalben	6791	2,54	128	364	181	360	143	309		
051	Thaleischweiler-Froschen	6784	12,27	1 479	3 742	1 840	3 655	305	4 147		
052	Trulben	6781	7,36	501	1 311	641	1 295	178	1 412		
053	Vinningen	6788	12,66	613	1 647	784	1 634	130	1 634		
054	Waldfischbach-Burgalben	6757	17,60	2 124	5 295	2 554	5 185	301	6 197		
055	Weselberg	6791	14,65	421	1 368	687	1 363	93	1 446		
056	Wieslautern	6749	19,58	952	2 764	1 377	2 724	141	2 760		
057	Wilgartswiesen	6741	58,34	434	1 150	558	1 125	20	1 369		
201	Althornbach	6661	5,59	257	669	323	668	120	777		
202	Battweiler	6661	5,67	257	717	363	709	126	612		
203	Bechhofen	6791	6,58	743	1 952	940	1 912	297	2 016		
204	Biedershausen	6791	3,65	66	221	113	212	61	206		
205	Bottenbach	6661	6,15	246	695	344	693	113	692		
206	Contwig	6662	24,73	1 866	4 779	2 320	4 702	193	5 254		
207	Dellfeld	6663	7,27	488	1 304	619	1 281	179	1 222		
208	Dietrichingen	6661	9,40	105	295	142	291	31	367		
209	Großbundenbach	6661	6,90	128	354	167	349	51	365		
210	Großsteinhausen	6661	4,84	183	501	253	496	104	576		
211	Hornbach, Stadt	6661	13,32	638	1 670	827	1 635	125	1 982		
212	Kashofen	6791	8,82	183	532	264	530	60	496		
213	Kleimbundenbach	6661	5,00	118	348	180	347	70	359		
214	Kleinsteinhausen	6661	5,73	251	667	332	655	116	687		
215	Knopp-Lebach	6791	5,95	139	477	235	474	80	473		
216	Krähenberg	6791	4,40	62	196	98	196	45	202		
217	Maßweiler	6661	10,88	361	1 142	567	1 130	105	1 333		
218	Mauschbach	6661	4,44	70	204	105	201	46	240		
219	Obernheim-Kirchenarnbach	6791	8,65	547	1 810	895	1 788	209	1 746		
220	Reifenberg	6661	7,73	262	803	389	797	104	793		
221	Riedelberg	6661	5,23	151	423	210	406	81	417		
222	Rieschweiler-Mühlbach	6661	10,42	824	2 181	1 092	2 163	209	2 244		
223	Rosenkopf	6791	2,47	105	293	143	289	119	207		
224	Schmitshausen	6661	4,49	136	398	199	396	89	414		
225	Wallhalben	6791	4,87	291	873	420	868	179	781		
226	Walshausen	6661	4,64	101	261	126	261	56	340		
227	Wiesbach	6791	4,06	212	602	293	598	148	542		
228	Winterbach (Pfalz)	6661	7,03	156	438	217	436	62	448		
zusammen ...			X	953,75	37 062	99 243	48 545	97 552	104 937		
Reg.-Bez. zusammen ...			X	6 829,37	760 130	1 806 566	869 239	1 709 301	265 1 808 756		
Land insgesamt ...			X	19 847,76	1 476 782	3 630 823	1 747 594	3 478 403	183 3 645 437		

08 BADEN - WÜRTTEMBERG

Verwaltungsgrenzen nach dem Stand vom 25. 5. 1987



Schlüsselnummern und Namen der Regierungsbezirke und Regionen
(In der Karte jeweils nur die Schlüsselnummer)

Regierungsbezirke

- | | |
|-------------|----------------------------|
| 1 Stuttgart | in 3 Freiburg |
| 2 Karlsruhe | 1 Südlicher Oberrhein |
| 3 Freiburg | 2 Schwarzwald-Baar-Heuberg |
| 4 Tübingen | 3 Hochrhein-Bodensee |

Regionen

- | | |
|-----------------------|-------------------------|
| in 1 Stuttgart | in 4 Tübingen |
| 1 Mittlerer Neckar | 1 Neckar-Alb |
| 2 Franken | 2 Donau-Iller |
| 3 Ostwürttemberg | 3 Bodensee-Oberschwaben |
| in 2 Karlsruhe | |
| 1 Mittlerer Oberrhein | |
| 2 Unterer Neckar | |
| 3 Nordschwarzwald | |

Schlüsselnummern Grenzen Verwaltungssitze¹⁾

Land:	08	—	Stuttgart
Regierungsbezirk:	1	—	○
Region:	1	- - -	□
Landkreis:	15	—	○
Stadtkreis:	11	- - -	

1) Verwaltungssitze der Kreise sind nur benannt, wenn sie nicht mit dem Namen des Kreises übereinstimmen.

Gemeinden in systematischer Ordnung mit Postleitzahl, Fläche, Zahl der Haushalte, Bevölkerung, Deutschen und Bevölkerungsdichte

Schlüsselnummer	Gemeinde		Fläche	Haushalte	Bevölkerung am				
					25.5.1987		27.5.1970		
	Name	Postleitzahl			insgesamt	und zwar		Einwohner je km²	insgesamt
						männlich	Deutsche		
			km²		Anzahl				

08 Baden-Württemberg									
08 1 Reg.-Bez. Stuttgart									
08 1 11 Stadtkreis Stuttgart									
AG, LG, DLG: Stuttgart; - ArG, SG, VG: Stuttgart; - AA: Stuttgart; - FA: Stuttgart I, II, III, IV, FA für Körperschaften, Fa Zentrale Konzern- und Großbetriebsprüfungsstelle; - OFD: Stuttgart; - HZA: Stuttgart-Ost; - IHK, HK: Stuttgart; - OPD: Stuttgart; - KWEA: Stuttgart; - StA: Stuttgart, -Bad Cannstatt, -Botnang, -Degerloch, -Feuerbach, -Hedelfingen, -Möhringen, -Mühlhausen, -Münster, -Obertürkheim, -Plieningen, -Birkach, -Sillenbach, -Stammheim, -Untertürkheim, -Vaihingen, -Wangen, -Weilimdorf, -Zuffenhausen.									
000	Stuttgart, Landeshauptstadt	7000	207,36	283 561	551 904	263 484	454 178	2 662	633 158

08 1 15 Landkreis Böblingen									
Sitz: Böblingen, Stadt									
AG: Leonberg f.d.Gem. 028,041,042,050,052, Böblingen f.übr.Gem.; - LG, DLG: Stuttgart; - ArG, SG, VG: Stuttgart; - AA: Leonberg f.d.Gem. 028,041,042,050,052, Herrenberg f.d.Gem. 004,010,015,016,021,034,037,053, Böblingen f.übr.Gem.; - FA: Stuttgart III f.d.Gem. 046,048, Leonberg f.d.Gem. 028,041,042,050,052, Böblingen f.übr.Gem.; - OFD: Stuttgart; - HZA: Stuttgart-West; - IHK, HK: Stuttgart; - OPD: Stuttgart; - KWEA: Stuttgart; - StA: Böblingen, -Dagersheim f.d.Gem. 003, Renningen, -Mailsheim f.d.Gem. 041, Sindelfingen, -Darmsheim, -Maichingen f.d.Gem. 045, übr. Gem. bilden jeweils einen eigenen Standesamtsbezirk.									
001	Aidlingen	7031	26,56	3 121	7 754	3 765	7 021	292	5 420
002	Altdorf	7031	17,47	1 024	2 827	1 418	2 544	162	1 935
003	Böblingen, Stadt	7030	39,04	18 388	42 589	20 813	36 576	1 091	39 450
004	Bondorf	7031	17,55	1 249	3 457	1 727	3 015	197	2 576
010	Deckenpfronn	7269	11,42	756	2 062	1 028	1 884	181	1 504
013	Ehningen	7031	17,82	2 787	6 906	3 403	6 055	388	5 890
015	Gartringen	7034	20,20	3 943	10 147	5 055	8 919	502	6 355
016	Gäufelden	7031	20,15	2 221	6 283	3 129	5 731	312	4 093
021	Herrenberg, Stadt	7033	65,72	10 072	26 001	12 641	22 931	396	20 733
022	Hildrizhausen	7031	12,17	1 117	2 862	1 457	2 598	235	2 144
024	Holzgerlingen	7038	13,39	3 528	8 918	4 475	8 014	666	7 173
028	Leonberg, Stadt	7250	48,74	17 357	40 303	19 502	35 448	827	33 300
029	Magstadt	7037	19,12	2 998	7 585	3 760	6 060	397	6 982
034	Mötzingen	7031	8,15	920	2 643	1 325	2 311	324	1 922
037	Nufringen	7031	10,04	1 542	4 085	2 049	3 766	407	2 866
041	Renningen, Stadt	7253	31,13	5 226	13 393	6 650	11 876	430	10 396
042	Rutesheim	7255	16,24	3 307	8 511	4 219	7 506	524	7 719
044	Schonaich	7036	14,16	3 658	9 229	4 575	7 903	652	8 243
045	Sindelfingen, Stadt	7032	50,85	24 730	56 861	28 440	46 893	1 118	51 012
046	Steinenbronn	7031	9,72	1 889	4 636	2 294	4 094	477	4 000
048	Waldenbuch, Stadt	7035	22,70	2 993	7 389	3 572	6 482	326	5 220
050	Weil der Stadt, Stadt	7252	43,17	6 337	16 145	8 060	14 409	374	12 466
051	Weil im Schonbuch	7039	26,14	3 215	8 429	4 194	7 388	322	6 818
052	Weissach	7251	22,14	2 422	6 193	3 122	5 647	280	4 455
053	Jettingen	7031	21,11	1 929	5 330	2 622	4 851	252	3 721
054	Grafenau	7031	13,04	2 130	5 139	2 526	4 674	394	4 482
	zusammen ... X		617,94	128 859	315 677	155 821	274 596	511	260 875

08 1 16 Landkreis Esslingen									
Sitz: Esslingen am Neckar, Stadt									
AG: Kirchheim unter Teck f.d.Gem. 012,016,018,029,033,043,048,053,054,070,079, Esslingen am Neckar f.d.Gem. 004,007,014,015,019,027, 037,047,056,058,072,076,080, Nürtingen f.übr.Gem.; - LG, DLG: Stuttgart; - ArG, SG, VG: Stuttgart; - AA: Leinfelden-Echterdingen f.d.Gem. 077,078, Kirchheim unter Teck f.d.Gem. 012,016,018,029,033,043,048,053,054,070,071,079, Esslingen am Neckar f.d.Gem. 004,007,014,015,019,027,035,037,047,056,058,072,076,080, Nürtingen f.übr.Gem.; - FA: Stuttgart III f.d.Gem. 077,078,080, Kirchheim unter Teck f.d.Gem. 012,016,029,033,043,048,053,054,070,079, Esslingen am Neckar f.d.Gem. 004,007,014,015,019,027,035,037,047,056, 058,072,076, Nürtingen f.übr.Gem.; - OFD: Stuttgart; - HZA: Stuttgart-Ost f.d.Gem. 004,007,014,015,019,027,035,037,047,056,058, 072,076,077,078,080, Reutlingen f.übr.Gem.; - IHK, HK: Stuttgart; - OPD: Stuttgart; - KWEA: Stuttgart; - StA: Baltmannsweiler, -Hohengehren f.d.Gem. 007, Bissingen an der Teck, -Dachsenwang f.d.Gem. 012, Echterdingen, Leinfelden, Musberg, Stetten in Leinfelden-Echterdingen f.d.Gem. 078, Esslingen am Neckar, -Bergheim, -Zell a. N. f.d.Gem. 018, Frickenhausen, -Linsenhofen f.d.Gem. 020, Lenningen, -Gutenbarg, -Schopfloch f.d.Gem. 079, übr. Gem. bilden jeweils einen eigenen Standesamtsbezirk.									
004	Altbach	7305	3,35	2 365	5 559	2 731	4 805	1 659	4 917
005	Altdorf	7441	3,25	308	891	443	847	274	710
006	Altenriet	7441	3,35	498	1 380	681	1 249	412	916
007	Baltmannsweiler	7066	18,54	2 016	5 294	2 676	4 808	286	3 944
008	Bempflingen	7445	6,27	1 183	3 100	1 510	2 830	494	2 657
011	Beuren	7444	11,70	1 295	3 233	1 578	2 974	276	2 864
012	Bissingen an der Teck	7311	17,05	1 238	3 271	1 644	2 999	192	2 583
014	Deizisau	7301	5,18	2 424	6 031	3 020	5 253	1 164	6 131
015	Denkendorf	7306	13,05	4 054	9 719	4 951	8 352	745	9 736
016	Dettingen unter Teck	7319	15,18	1 980	5 055	2 445	4 606	333	4 047
018	Erkenbrechtsweiler	7311	6,92	682	1 831	899	1 756	265	1 446
019	Esslingen am Neckar, Stadt	7300	46,44	42 254	90 557	44 377	76 147	1 950	98 166
020	Frickenhausen	7443	11,35	3 441	8 544	4 195	7 701	753	7 279
022	Großbottlingen	7441	4,23	1 302	3 464	1 704	3 233	819	2 434
027	Hochdorf	7311	7,75	1 622	4 115	2 079	3 813	531	3 541
029	Holzmaden	7311	3,09	601	1 646	802	1 468	533	1 520
033	Kirchheim unter Teck, Stadt	7312	40,47	14 256	33 920	16 372	29 621	838	32 551
035	Köngen	7316	12,49	3 228	8 058	3 967	7 050	645	8 113
036	Kohlberg	7441	4,39	788	2 119	1 055	2 008	483	1 753
037	Lichtenwald	7061	10,81	882	2 399	1 174	2 245	222	1 351
041	Neckartailfingen	7441	8,27	1 252	3 274	1 623	2 992	396	2 772
042	Neckartenzlingen	7449	9,04	2 062	5 443	2 692	4 460	602	4 914
043	Neidlingen	7311	12,64	572	1 602	780	1 492	127	1 387

Gemeinden in systematischer Ordnung mit Postleitzahl, Fläche, Zahl der Haushalte, Bevölkerung, Deutschen und Bevölkerungsdichte

Schlüsselnummer	Gemeinde		Fläche km²	Haushalte	Bevölkerung am				
	Name	Postleitzahl			25.5.1987			27.5.1970	
					insgesamt	und zwar		Einwohner je km²	insgesamt
						männlich	Deutsche		
Anzahl									
046	Neuffen, Stadt	7442	17,44	2 053	5 208	2 543	4 889	299	4 899
047	Neuhausen auf den Fildern	7303	12,47	4 267	10 398	5 111	9 516	834	8 676
048	Notzingen	7311	7,70	1 155	3 089	1 529	2 943	401	2 215
049	Nürtingen, Stadt	7440	46,89	14 997	36 350	17 433	32 045	775	29 682
050	Oberboihingen	7446	6,33	1 783	4 500	2 249	4 158	711	3 810
053	Ohmden	7311	5,55	580	1 579	811	1 476	285	1 249
054	Owen, Stadt	7311	9,70	1 129	2 925	1 449	2 590	302	2 685
056	Plochingen, Stadt	7310	10,66	5 364	12 140	6 046	10 008	1 139	12 953
058	Reichenbach an der Fils	7313	7,43	2 943	7 012	3 439	5 939	944	8 111
063	Schlaithdorf	7441	7,31	535	1 442	720	1 346	197	995
068	Unterensingen	7441	7,64	1 494	3 927	1 976	3 500	514	3 303
070	Weilheim an der Teck, Stadt	7315	26,51	3 150	8 145	4 004	7 206	307	7 443
071	Wendlingen am Neckar, Stadt	7317	12,15	5 988	14 414	7 123	12 197	1 186	13 666
072	Wernau (Neckar), Stadt	7314	10,89	4 743	11 765	5 768	10 228	1 080	12 552
073	Wolfschlugen	7448	7,12	2 019	5 212	2 568	4 880	732	3 547
076	Aichwald	7307	14,68	2 817	7 624	3 738	7 097	519	4 212
077	Filderstadt, Stadt	7024	38,55	15 418	36 323	17 858	32 139	942	30 264
078	Leinfelden-Echterdingen, Stadt	7022	29,90	15 015	33 694	16 399	30 139	1 127	29 557
079	Lenningen	7318	41,44	3 131	7 978	3 970	7 174	193	7 667
080	Ostfildern, Stadt	7302	22,82	12 174	27 888	13 636	25 114	1 222	24 949
081	Aichtal, Stadt	7447	23,65	3 277	8 311	4 156	7 865	351	6 444
zusammen ...			X	641,64	194 435	460 429	225 924	405 158	718 424 611

08 1 17 Landkreis Göppingen
Sitz: Göppingen, Stadt

AG: Geislingen an der Steige f.d.Gem. 006,007,010,014,015,016,024,025,028,031,033,035,049,058,061, Göppingen f.Übr.Gem.; - LG: Ulm;
 OLG: Stuttgart; - ArG: Stuttgart; - SG: Ulm; - VG: Stuttgart; - AA: Geislingen an der Steige f.d.Gem. 006,007,010,014,016,
 024,025,031,033,035,058, Göppingen f.Übr.Gem.; - FA: Geislingen an der Steige f.d.Gem. 006,007,010,014,015,016,024,025,028,031,
 033,035,049,058,061, Göppingen f.Übr.Gem.; - OFD: Stuttgart; - HZA: Stuttgart-Ost; - IHK, HK: Stuttgart; - OPD: Stuttgart;
 KWEA: Stuttgart; - StA: Göppingen, -Bartenbach, -Bezenriet, -Hohenstaufen, -Holzheim, -Jebenhausen, -Faurndau f.d.Gem. 026, Übr.
 Gem. bilden jeweils einen eigenen Standesamtsbezirk.

001	Adelberg	7327	9,49	667	1 710	865	1 635	180	1 288
002	Aichelberg	7321	4,01	325	839	398	827	209	688
003	Albershausen	7321	6,50	1 427	3 710	1 774	3 433	571	3 255
006	Bad Ditzgenbach	7342	25,46	1 183	3 010	1 451	2 720	118	3 070
007	Bad Überkingen	7347	24,03	1 361	3 586	1 732	3 490	149	2 967
009	Birenbach	7321	2,50	624	1 627	803	1 544	651	1 076
010	Böhenkirch	7926	51,08	1 718	4 633	2 297	4 389	91	4 510
011	Börtlingen	7321	8,26	641	1 657	804	1 606	201	1 311
012	Boll	7325	10,96	1 792	4 161	1 935	3 977	380	3 692
014	Deggingen	7345	22,70	2 066	5 548	2 651	5 315	244	5 415
015	Donzdorf, Stadt	7322	39,82	4 072	10 963	5 449	9 848	275	9 605
016	Drackenstein	7349	5,69	116	338	179	330	59	310
017	Dürnau	7321	5,37	592	1 525	742	1 425	284	1 514
018	Ebersbach an der Fils, Stadt	7333	26,27	5 858	14 596	7 255	12 505	556	13 789
019	Eislingen/ Fils, Stadt	7332	16,42	7 194	17 217	8 340	14 688	1 049	18 032
020	Eschenbach	7321	4,82	623	1 659	813	1 629	344	1 023
023	Gammelshausen	7321	3,31	542	1 485	749	1 396	449	688
024	Geislingen an der Steige, Stadt	7340	75,81	11 197	25 980	12 580	22 298	343	30 798
025	Gingen an der Fils	7344	10,01	1 669	4 173	1 971	3 830	417	4 080
026	Göppingen, Stadt	7320	59,19	22 847	52 151	24 647	45 390	881	56 843
028	Gruibingen	7348	23,05	703	1 836	934	1 691	80	1 467
029	Hattenhofen	7323	7,64	1 008	2 715	1 389	2 592	355	1 714
030	Heiningen	7326	12,46	1 840	4 896	2 408	4 502	393	3 422
031	Hohenstadt	7349	11,63	168	524	261	509	45	471
033	Kuchen	7343	8,95	2 222	5 567	2 711	5 197	622	5 335
035	Mühlhausen im Tale	7341	6,33	360	936	448	905	148	849
037	Ottenbach	7321	11,90	737	2 084	994	1 987	175	1 655
038	Rechberghausen	7324	6,40	1 997	4 991	2 366	4 773	780	4 629
042	Salach	7335	8,23	2 682	6 793	3 245	5 822	825	7 099
043	Schlat	7321	9,68	637	1 634	807	1 567	169	1 465
044	Schlierbach	7311	10,97	1 254	3 438	1 692	3 043	313	2 810
049	Süßen	7334	12,84	3 488	8 841	4 318	7 730	689	8 282
051	Uhingen	7336	24,78	4 852	12 090	6 025	10 652	488	11 986
053	Wäschenebeuren	7328	12,95	1 020	2 808	1 361	2 684	217	2 584
055	Wangen	7321	9,68	1 213	3 209	1 589	3 001	332	2 759
058	Wiesensteig, Stadt	7346	23,41	913	2 426	1 151	2 118	104	2 632
060	Zell unter Aichelberg	7321	6,39	934	2 363	1 143	2 254	370	1 434
061	Lauterstein, Stadt	7329	23,32	992	2 660	1 298	2 439	114	2 679
zusammen ...			X	642,31	93 534	230 379	111 615	205 741	359 227 226

Gemeinden in systematischer Ordnung mit Postleitzahl, Fläche, Zahl der Haushalte, Bevölkerung, Deutschen und Bevölkerungsdichte

Schlüsselnummer	Gemeinde		Fläche	Haushalte	Bevölkerung am				
					25.5.1987		27.5.1970		
	Name	Postleitzahl			insgesamt	und zwar		Einwohner je km²	insgesamt
						männlich	Deutsche		

08 1 18 Landkreis Ludwigsburg
Sitz: Ludwigsburg, Stadt

AG: Vaihingen an der Enz f.d.Gem. 012,059,068,073,076, Marbach am Neckar f.d.Gem. 001,006,014,021,049,054,060,070, Besigheim f.d.Gem. 007,010,015,016,018,028,040,047,053,071,074,077,079, Ludwigsburg f.Übr.Gem.; - LG: Heilbronn, Stuttgart; - OLG: Stuttgart; Arg: Stuttgart; - SG: Heilbronn; - VG: Stuttgart; - AA: Vaihingen an der Enz f.d.Gem. 012,059,068,073, Bietigheim-Bissingen f.d.Gem. 007,010,015,016,018,028,040,047,053,074,076,077,079, Ludwigsburg f.Übr.Gem.; - FA: Leonberg f.d.Gem. 011,019,027,080, Bietigheim-Bissingen f.d.Gem. 007,010,012,015,016,018,028,040,047,053,059,068,073,074,076,077,079, Ludwigsburg f.Übr.Gem.; - OFD: Stuttgart; - HZA: Stuttgart-West; - IHK, HK: Stuttgart; - OPD: Stuttgart; - KWEA: Ludwigsburg; - StA: Bietigheim-Bissingen I, II f.d.Gem. 079, Ditzingen, -Heimerdingen, -Hirschlanden, -Schöckingen f.d.Gem. 011, Korntal-Münchingen I, II f.d.Gem. 080, Übr. Gem. bilden jeweils einen eigenen Standesamtsbezirk.

001	Affalterbach	7151	10,15	1 567	4 271	2 149	4 013	421	3 061
003	Asperg, Stadt	7149	5,80	4 960	11 547	5 721	10 063	1 991	12 086
006	Benningen am Neckar	7141	4,87	1 891	4 704	2 335	4 197	966	3 875
007	Besigheim, Stadt	7122	16,84	3 682	9 185	4 380	7 982	545	8 207
010	Bonnigheim, Stadt	7124	20,13	2 377	6 186	3 058	5 293	307	6 120
011	Ditzingen, Stadt	7257	30,41	9 201	21 763	10 791	19 019	716	18 199
012	Eberdingen	7147	26,22	2 172	5 609	2 808	5 071	214	3 658
014	Erdmannhausen	7141	8,72	1 623	4 155	2 060	3 700	476	3 560
015	Erligheim	7121	6,19	739	1 975	961	1 753	319	1 648
016	Freudental	7121	3,07	762	2 076	1 028	1 958	676	1 412
018	Gemrigheim	7121	8,23	1 266	3 387	1 724	2 932	412	3 320
019	Gerlingen, Stadt	7016	17,00	7 973	17 938	8 718	16 236	1 055	18 191
021	Großbottwar, Stadt	7141	25,84	2 675	7 087	3 485	6 365	274	5 722
027	Hemmingen	7254	12,34	2 811	6 937	3 451	6 261	562	3 025
028	Hessigheim	7121	5,03	668	1 796	879	1 594	357	1 797
040	Kirchheim am Neckar	7125	8,52	1 702	4 203	2 027	3 473	493	4 365
046	Kornwestheim, Stadt	7014	14,55	12 623	28 117	13 913	23 066	1 932	28 843
047	Lochgau	7121	10,95	1 702	4 410	2 147	3 957	403	3 881
048	Ludwigsburg, Stadt	7140	43,66	36 489	78 884	37 794	66 355	1 807	86 717
049	Marbach am Neckar, Stadt	7142	18,05	5 296	12 586	6 069	11 274	697	11 945
050	Markgröningen, Stadt	7145	28,16	4 948	12 412	6 194	10 165	441	11 278
051	Möglingsen	7141	9,93	4 199	9 981	4 994	8 972	1 005	6 943
053	Mundelsheim	7121	10,19	1 043	2 827	1 417	2 469	277	2 459
054	Murr	7141	7,79	1 689	4 364	2 136	3 979	560	2 855
055	Oberriexingen, Stadt	7141	8,17	869	2 349	1 187	2 185	288	1 580
060	Oberstenfeld	7141	21,11	2 665	7 235	3 616	6 455	343	4 835
063	Pleidelsheim	7127	10,18	1 623	4 359	2 123	3 677	428	3 608
067	Schwieberdingen	7141	14,87	3 646	8 971	4 476	7 982	603	6 065
068	Sersheim	7126	11,48	1 540	4 160	2 080	3 703	362	3 300
070	Steinheim an der Murr, Stadt	7141	23,19	3 649	9 464	4 654	8 684	408	7 071
071	Tamm	7146	8,78	4 191	10 646	5 266	9 671	1 213	4 917
073	Vaihingen an der Enz, Stadt	7143	73,40	8 851	23 151	11 500	20 354	315	21 081
074	Walheim	7121	6,14	1 056	2 634	1 273	2 328	429	2 704
076	Sachsenheim, Stadt	7123	57,92	5 670	14 794	7 296	12 976	255	12 218
077	Ingersheim	7121	11,55	1 965	5 074	2 510	4 558	439	3 882
078	Freiberg am Neckar, Stadt	7149	13,14	5 568	13 525	6 689	12 229	1 029	11 052
079	Bietigheim-Bissingen, Stadt	7120	31,29	15 105	36 820	17 916	30 875	1 177	32 478
080	Korntal-Münchingen, Stadt	7015	20,71	7 175	16 476	7 996	14 257	796	16 113
081	Remseck am Neckar	7148	22,60	6 726	16 331	8 102	14 272	723	13 435
zusammen ...			X	687,17	184 357	442 389	216 923	384 353	644 397 506

08 1 19 Rems-Murr-Kreis
Sitz: Waiblingen, Stadt

AG: Schorndorf f.d.Gem. 001,037,055,061,067,076,084,086,090, Waiblingen f.d.Gem. 020,041,042,068,079,085,089,091,093, Backnang f.Übr. Gem.; - LG, OLG: Stuttgart; - Arg, SG, VG: Stuttgart; - AA: Waiblingen f.d.Gem. 020,041,042,068,079,085,091,093, Schorndorf f.d.Gem. 001,037,055,061,067,076,084,086,089,090, Backnang f.Übr.Gem.; - FA: Schorndorf f.d.Gem. 001,037,055,061,067,076,084,086,090, Waiblingen f.d.Gem. 020,041,042,068,079,085,089,091,093, Backnang f.Übr.Gem.; - OFD: Stuttgart; - HZA: Stuttgart-Ost; IHK, HK: Stuttgart; - OPD: Stuttgart; - KWEA: Ludwigsburg; - StA: Alfdorf, -Pfahlbronn, -Vordersteinenberg f.d.Gem. 001, Fellbach, -Oeffingen, -Schmiden f.d.Gem. 020, Geradstetten, Grunbach in Remshalden f.d.Gem. 090, Schorndorf, -Haubersbronn, -Oberberken f.d.Gem. 067, Waiblingen, -Bittenfeld, -Hegnach, Hohenacker, -Neustadt f.d.Gem. 079, Beutelsbach, Endersbach, Großheppach, Schnait, Strümpfelbach in Weinstadt f.d.Gem. 091, Übr. Gem. bilden jeweils einen eigenen Standesamtsbezirk.

001	Alfdorf	7077	68,50	2 084	5 901	2 931	5 586	86	5 295
003	Allmersbach im Tal	7151	7,96	1 522	4 203	2 090	4 077	528	2 697
004	Althütte	7154	18,15	1 355	3 488	1 695	3 426	192	2 506
006	Auenwald	7159	19,75	1 982	5 308	2 586	5 158	269	3 807
008	Backnang, Stadt	7150	39,37	12 810	30 092	14 591	26 199	764	30 360
018	Burgstetten	7151	10,29	1 104	2 939	1 433	2 767	286	2 656
020	Fellbach, Stadt	7012	27,66	17 891	39 140	18 769	33 717	1 415	42 961
024	Großberlach	7151	27,14	746	2 183	1 102	2 147	80	1 910
037	Kaisersbach	7061	27,94	772	2 061	1 018	1 990	74	1 933
038	Kirchberg an der Murr	7141	13,18	1 202	3 216	1 610	2 971	244	3 091
041	Korb	7054	8,54	3 869	9 327	4 627	8 518	1 092	9 064
042	Leutenbach	7057	14,72	3 687	9 299	4 628	8 551	632	7 105
044	Murrhardt, Stadt	7157	71,14	5 263	13 274	6 360	12 030	187	13 344
053	Oppenweiler	7155	19,83	1 469	3 720	1 827	3 360	188	3 425
055	Plüderhausen	7067	26,13	3 480	8 714	4 280	7 686	333	7 108
061	Rudersberg	7062	39,37	3 833	9 824	4 934	9 107	250	8 516
067	Schorndorf, Stadt	7060	56,86	14 771	35 759	17 188	31 861	629	31 149
068	Schwaikheim	7052	9,22	3 216	7 962	3 909	6 836	864	7 604
069	Spiegelberg	7151	28,22	651	1 719	858	1 681	61	1 759
075	Sulzbach an der Murr	7158	40,11	1 734	4 519	2 164	4 180	113	4 608
076	Urbach	7068	20,77	2 811	7 076	3 477	6 367	341	6 795
079	Waiblingen, Stadt	7050	42,69	19 747	45 603	22 187	39 408	1 068	43 067

Gemeinden in systematischer Ordnung mit Postleitzahl, Fläche, Zahl der Haushalte, Bevölkerung, Deutschen und Bevölkerungsdichte

Schlüsselnummer	Gemeinde		Fläche	Haushalte	Bevölkerung am				
	Name	Postleitzahl			25.5.1987			27.5.1970	
					insgesamt	und zwar		Einwohner je km²	insgesamt
						männlich	Deutsche		
			km²	Anzahl					
083	Weissach im Tal	7153	14,13	2 350	6 163	3 110	5 960	436	4 182
084	Welzheim, Stadt	7063	37,99	3 576	8 863	4 296	7 844	233	8 255
085	Winnenden, Stadt	7057	28,05	8 924	22 044	10 802	19 505	786	20 114
086	Winterbach	7065	17,10	2 609	6 587	3 234	6 102	385	5 352
087	Aspach	7152	35,46	2 517	6 624	3 276	6 329	187	5 905
089	Berglen	7069	25,87	2 030	5 266	2 644	5 033	204	4 393
090	Remshalden	7064	15,15	5 245	12 836	6 308	11 883	847	11 473
091	Weinstadt, Stadt	7056	31,71	9 408	23 148	11 283	20 939	730	17 822
093	Kernen im Remstal	7053	15,06	5 606	13 776	6 810	12 679	915	13 164
zusammen ... X			858,06	148 264	360 634	176 027	323 937	420	331 420

08 1 21 Stadtkreis Heilbronn

AG, LG: Heilbronn; - OLG: Stuttgart; - ArG, SG: Heilbronn; - VG: Stuttgart; - AA: Heilbronn; - FA: Heilbronn; - OFD: Stuttgart; - HZA: Heilbronn; - IHK, HK: Heilbronn; - OPD: Stuttgart; - KWEA: Heilbronn; - StA: Heilbronn, -Biberach, -Frankenbach, -Kirchhausen.

000 Heilbronn, Stadt 7100 | 99,86 50 010 110 970 52 928 96 599 1 111 113 725

08 1 25 Landkreis Heilbronn
Sitz: Heilbronn, Stadt

AG: Brackenheim f.d.Gem. 013,017,038,081,108, Heilbronn f.Übr.Gem.; - LG: Heilbronn; - OLG: Stuttgart; - ArG, SG: Heilbronn; VG: Stuttgart; - AA: Bad Friedrichshall f.d.Gem. 005,006,007,039,048,063,068,069,078,079,084,087,096,103,111, Heilbronn f.Übr.Gem. FA: Heilbronn; - OFD: Stuttgart; - HZA: Heilbronn; - IHK, HK: Heilbronn; - OPD: Karlsruhe f.d.Gem. 006,026,034,039,047,049, 068,087, Stuttgart f.Übr.Gem.; - KWEA: Heilbronn; - StA: Bad Friedrichshall, -Untergriesheim f.d.Gem. 005, Bretiach, Langenbeutungen in Langenbrettach f.d.Gem. 113, Möckmühl, -Züttlingen f.d.Gem. 063, Neckarsulm, -Obereisesheim f.d.Gem. 065, Neudenau, -Herbolzheim (Jagst), -Siglingen f.d.Gem. 068, Weinsberg, -Gellmersbach f.d.Gem. 102, Zaberfeld, -Burgbronn f.d.Gem. 108, Übr. Gem. bilden jeweils einen eigenen Standesamtsbezirk.

001	Abstatt	7101	9,66	1 017	2 828	1 418	2 689	293	1 654
005	Bad Friedrichshall, Stadt	7107	24,70	4 825	11 815	5 725	10 672	478	11 498
006	Bad Rappenau, Stadt	6927	73,57	5 747	14 461	6 946	13 614	197	12 484
007	Bad Wimpfen, Stadt	7107	19,38	2 408	5 870	2 824	5 360	303	6 059
008	Beilstein, Stadt	7141	25,26	1 945	5 221	2 553	4 734	207	3 607
013	Brackenheim, Stadt	7129	45,76	4 100	10 783	5 253	10 133	236	9 813
017	Cleebronn	7121	17,09	750	2 021	998	1 871	118	1 890
021	Eberstadt	7101	12,50	990	2 606	1 277	2 383	208	1 992
024	Ellhofen	7101	5,86	1 095	2 741	1 368	2 610	468	2 024
026	Eppingen, Stadt	7519	88,59	5 789	15 462	7 581	14 455	175	14 657
027	Erlenbach	7101	12,73	1 487	3 778	1 867	3 522	297	3 547
030	Flein	7101	8,47	2 332	5 516	2 630	5 293	651	4 318
034	Gemmingen	7519	19,08	1 479	4 088	2 023	3 820	214	3 175
038	Güglingen, Stadt	7129	16,22	1 689	4 600	2 285	3 801	284	3 622
039	Gundelsheim, Stadt	6953	38,45	2 330	6 487	3 111	6 088	169	6 049
046	Ilsfeld	7129	26,16	2 614	6 694	3 310	6 182	256	4 926
047	Ittlingen	6921	14,11	668	1 773	880	1 616	126	1 665
048	Jagsthausen	7109	17,67	501	1 301	625	1 255	74	1 411
049	Kirchardt	6926	21,50	1 394	4 020	2 000	3 405	187	2 960
056	Lauffen am Neckar, Stadt	7128	22,63	3 769	9 089	4 351	8 221	402	9 157
057	Lehrensteinsfeld	7102	6,21	571	1 639	818	1 571	264	1 128
058	Leingarten	7105	23,48	3 113	7 984	3 863	7 565	340	6 385
059	Löwenstein, Stadt	7101	23,46	998	2 630	1 306	2 576	112	2 428
061	Massenbachhausen	7101	8,76	984	2 847	1 392	2 593	325	1 978
063	Möckmühl, Stadt	7108	49,60	2 238	5 829	2 900	5 497	118	5 643
065	Neckarsulm, Stadt	7107	24,94	8 909	21 534	10 534	17 728	863	21 964
066	Neckarwestheim	7129	13,97	1 154	2 349	1 210	2 176	168	1 688
068	Neudenau, Stadt	6956	32,93	1 620	4 491	2 228	4 215	136	4 743
069	Neuenstadt am Kocher, Stadt	7106	41,18	2 559	7 227	3 582	6 744	175	5 360
074	Nordheim	7107	12,71	2 103	5 660	2 801	5 152	445	4 690
078	Oedheim	7101	21,24	1 608	4 444	2 226	4 156	209	4 006
079	Offenau	7101	5,65	891	2 341	1 171	2 128	414	2 003
081	Pfaffenhofen	7129	12,07	761	2 022	976	1 787	168	1 838
084	Roigheim	7109	14,01	515	1 383	658	1 325	99	1 569
086	Schwaigern, Stadt	7103	49,50	3 736	8 916	4 342	8 111	180	8 261
087	Siegelesbach	6921	7,68	520	1 391	683	1 301	181	1 409
094	Talheim	7129	11,61	1 405	3 571	1 742	3 397	308	3 181
096	Untereisesheim	7101	3,67	1 111	3 030	1 465	2 860	826	1 291
098	Untergruppenbach	7101	27,27	2 508	6 530	3 186	6 199	239	4 503
102	Weinsberg, Stadt	7102	22,24	3 742	8 899	4 344	8 229	400	9 029
103	Widdern, Stadt	7109	25,24	510	1 392	676	1 353	55	1 464
107	Wüstenrot	7156	30,02	2 092	5 662	2 624	5 577	189	4 977
108	Zaberfeld	7129	22,18	1 080	2 878	1 401	2 633	130	2 836
110	Obersulm	7104	31,07	4 160	11 191	5 434	10 508	360	9 105
111	Hardthausen am Kocher	7101	35,56	1 026	2 883	1 425	2 738	81	2 796
113	Langenbrettach	7101	23,97	916	2 581	1 262	2 508	108	2 099
zusammen ...		X	1 099,61	97 759	252 458	123 274	232 351	230	222 882

Gemeinden in systematischer Ordnung mit Postleitzahl, Fläche, Zahl der Haushalte, Bevölkerung, Deutschen und Bevölkerungsdichte

Schlüsselnummer	Gemeinde		Fläche	Haushalte	Bevölkerung am				
					25.5.1987			27.5.1970	
	Name	Postleitzahl	km²		insgesamt	und zwar		Einwohner je km²	insgesamt
						männlich	Deutsche		

08 1 26 Hohenlohekreis
Sitz: Künzelsau, Stadt

AG: Öhringen f.d.Gem. 011,047,058,066,069,085,094, Künzelsau f.Übr.Gem.; - LG: Heilbronn; - OLG: Stuttgart; - ArG, SG: Heilbronn; - VG: Stuttgart; - AA: Künzelsau f.d.Gem. 020,039,045,046,056,060,072,086, Öhringen f.Übr.Gem.; - FA: Öhringen; OFD: Stuttgart; - HZA: Heilbronn; - IHK, HK: Heilbronn; - OPD: Stuttgart; - KWEA: Heilbronn; - StA: Forchtenberg, -Ernsbach f.d.Gem. 028, Ingelfingen, -Dörrenzimmern, -Weidingsfelden f.d.Gem. 039, Übr. Gem. bilden jeweils einen eigenen Standesamtsbezirk.

011	Bretzfeld	7117	64,68	3 167	8 770	4 258	8 543	136	7 378	
020	Dörzbach	7119	32,37	1 632	1 841	906	1 829	57	2 132	
028	Forchtenberg, Stadt	7119	38,07	1 380	3 905	1 956	3 675	103	3 755	
039	Ingelfingen, Stadt	7118	46,47	1 852	5 310	2 594	5 063	114	5 137	
045	Krautheim, Stadt	7109	52,91	1 350	4 083	2 001	3 999	77	4 167	
046	Künzelsau, Stadt	7118	75,16	4 617	11 600	5 570	10 750	154	12 241	
047	Kupferzell	7115	54,27	1 531	4 251	2 091	4 122	78	3 913	
056	Mulfingen	7119	80,05	1 012	3 347	1 666	3 282	42	3 641	
058	Neuenstein, Stadt	7113	47,84	1 925	5 323	2 625	5 035	111	5 307	
060	Niedernhall, Stadt	7119	17,71	1 238	3 298	1 607	3 083	186	2 927	
066	Öhringen, Stadt	7110	67,78	6 756	16 942	8 161	15 494	250	15 964	
069	Pfedelbach	7114	41,28	2 396	6 709	3 288	6 519	163	5 658	
072	Schöntal	7109	81,65	1 774	5 335	2 681	5 248	65	5 898	
085	Waldenburg, Stadt	7112	31,55	1 107	2 404	1 151	2 314	76	2 271	
086	Weißbach	7119	12,77	606	1 648	814	1 472	129	1 922	
094	Zweiflingen	7111	32,10	400	1 337	666	1 324	42	1 321	
zusammen ...			X	776,66	21 743	86 103	42 035	81 752	111	83 632

08 1 27 Landkreis Schwäbisch Hall
Sitz: Schwäbisch Hall, Stadt

AG: Crailsheim f.d.Gem. 014,073,101,102,103,104, Langenburg f.d.Gem. 008,032,046,047,071,075,091, Schwäbisch Hall f.Übr.Gem.; LG: Ellwangen (Jagst), Heilbronn; - OLG: Stuttgart; - ArG, SG: Heilbronn; - VG: Stuttgart; - AA: Blaifelden f.d.Gem. 008, 032,047,071,075,091, Crailsheim f.d.Gem. 014,046,073,101,102,103,104, Schwäbisch Hall f.Übr.Gem.; - FA: Crailsheim f.d.Gem. 008, 014,032,046,047,071,073,075,091,101,102,103,104, Schwäbisch Hall f.Übr.Gem.; - OFD: Stuttgart; - HZA: Heilbronn; - IHK, HK: Heilbronn; - OPD: Stuttgart; - KWEA: Heilbronn; - StA: Blaifelden I, II f.d.Gem. 008, Rot am See, -Bretttheim f.d.Gem. 071, Schwäbisch Hall, -Bibersfeld, -Hessental, -Gailenkirchen, -Sulzdorf, -Tüngental f.d.Gem. 076, Übr. Gem. bilden jeweils einen eigenen Standesamtsbezirk.

008	Blaufelden	7186	90,17	1 498	4 549	2 276	4 477	50	4 953	
009	Braunsbach	7176	52,82	800	2 414	1 204	2 381	46	2 637	
012	Bühlertann	7167	23,59	758	2 246	1 122	2 185	95	2 143	
013	Bühlerzell	7161	49,32	545	1 754	854	1 736	36	1 763	
014	Crailsheim, Stadt	7180	109,08	10 441	26 083	12 571	24 786	239	23 331	
023	Fichtenberg	7165	24,19	942	2 511	1 230	2 428	104	2 273	
025	Gaildorf, Stadt	7160	62,56	4 073	10 571	5 135	9 286	169	10 061	
032	Gerabronn, Stadt	7182	40,37	1 401	3 700	1 853	3 563	92	4 048	
043	Ilshofen, Stadt	7174	54,88	1 471	4 300	2 152	4 058	78	4 126	
046	Kirchberg an der Jagst, Stadt	7184	40,92	1 149	3 495	1 711	3 417	85	3 428	
047	Langenburg, Stadt	7183	31,38	710	1 802	889	1 756	57	2 078	
052	Mainhardt	7173	58,69	1 611	4 357	2 137	4 280	74	3 750	
056	Michelbach an der Bilz	7178	17,69	998	2 809	1 382	2 752	159	2 131	
059	Michelfeld	7171	35,22	990	2 621	1 305	2 564	74	2 066	
062	Oberrot	7163	37,91	1 042	2 919	1 417	2 702	77	2 475	
063	Obersontheim	7164	54,82	1 225	3 696	1 777	3 595	67	3 735	
071	Rot am See	7185	74,73	1 410	4 350	2 139	4 231	58	4 041	
073	Satteldorf	7181	46,21	1 307	3 823	1 872	3 762	83	3 611	
075	Schrozberg, Stadt	7187	105,25	1 861	5 292	2 590	5 077	50	5 849	
076	Schwäbisch Hall, Stadt	7170	104,24	13 562	31 289	14 586	29 200	300	30 516	
079	Sulzbach-Laufen	7166	43,96	786	2 242	1 137	2 186	51	2 407	
086	Untermünkheim	7177	27,15	883	2 490	1 246	2 450	92	2 239	
089	Vellberg, Stadt	7175	31,89	1 321	3 625	1 780	3 391	114	3 068	
091	Wallhausen	7181	25,47	684	1 992	985	1 936	78	2 089	
099	Wolpertshausen	7179	27,42	403	1 198	616	1 179	44	1 354	
100	Rosengarten	7172	31,00	1 445	4 019	1 915	3 871	130	3 861	
101	Kreßberg	7181	48,45	1 118	3 200	1 588	3 168	66	3 273	
102	Fichtenau	7188	31,28	1 491	4 313	2 121	4 289	138	4 672	
103	Frankenhardt	7189	69,87	1 259	3 977	1 988	3 554	57	3 650	
104	Stimpfach	7181	33,36	765	2 404	1 191	2 328	72	2 422	
zusammen ...			X	1 483,89	57 949	154 041	74 769	146 988	104	148 050

08 1 28 Main-Tauber-Kreis
Sitz: Tauberbischofsheim, Stadt

AG: Wertheim f.d.Gem. 039,064,131, Bad Mergentheim f.d.Gem. 006,007,020,058,082,126, Tauberbischofsheim f.Übr.Gem.; - LG: Mosbach, Ellwangen (Jagst); - OLG: Karlsruhe, Stuttgart; - ArG, SG: Heilbronn; - VG: Stuttgart; - AA: Wertheim f.d.Gem. 039,064,131, Bad Mergentheim f.d.Gem. 007,020,058,082,126, Tauberbischofsheim f.Übr.Gem.; - FA: Bad Mergentheim f.d.Gem. 007,020,058,082,126, Tauberbischofsheim f.Übr.Gem.; - OFD: Stuttgart; - HZA: Heilbronn; - IHK, HK: Heilbronn; - OPD: Karlsruhe; - KWEA: Heilbronn; - StA: Bad Mergentheim, -Markelsheim f.d.Gem. 007, Großbrinderfeld, -Gerchsheim f.d.Gem. 045, Weikersheim, -Haagen f.d.Gem. 126, Übr. Gem. bilden jeweils einen eigenen Standesamtsbezirk.

006	Assamstadt	6971	17,20	553	1 697	834	1 686	99	1 541
007	Bad Mergentheim, Stadt	6990	129,96	8 427	19 560	8 977	18 708	151	20 746
014	Boxberg, Stadt	6973	101,76	2 282	6 388	3 061	6 272	63	6 638
020	Creglingen, Stadt	6993	117,20	1 626	4 954	2 437	4 918	42	5 863
039	Freudenberg, Stadt	6982	34,81	1 341	3 735	1 824	3 538	107	4 011

Gemeinden in systematischer Ordnung mit Postleitzahl, Fläche, Zahl der Haushalte, Bevölkerung, Deutschen und Bevölkerungsdichte

Schlüsselnummer	Gemeinde		Fläche km²	Haushalte	Bevölkerung am				
					25.5.1987			27.5.1970	
	Name	Postleitzahl			insgesamt	und zwar		Einwohner je km²	insgesamt
						männlich	Deutsche		
					Anzahl				
045	Großrinderfeld	6975	56,64	1 147	3 423	1 700	3 366	60	3 161
047	Grünsfeld, Stadt	6974	44,72	1 130	3 331	1 700	3 312	74	3 519
058	Igersheim	6991	42,84	1 703	4 648	2 236	4 588	108	3 858
061	Königsheim	6976	61,26	1 085	3 320	1 636	3 307	54	3 654
064	Külsheim, Stadt	6987	81,46	1 769	5 324	2 688	5 214	65	5 870
082	Niederstetten, Stadt	6994	104,04	1 638	5 212	2 670	5 155	50	5 270
115	Tauberbischofsheim, Stadt	6972	69,04	4 615	11 666	5 608	11 149	169	11 962
126	Weikersheim, Stadt	6992	80,95	2 463	6 588	3 192	6 484	81	7 309
128	Werbach	6977	43,19	1 166	3 343	1 643	3 271	77	3 611
131	Wertheim, Stadt	6980	138,68	8 043	20 377	9 760	19 319	147	21 318
137	Wittighausen	6978	32,37	558	1 703	855	1 697	53	1 991
138	Ahorn	6965	54,03	739	2 166	1 076	2 157	40	2 423
139	Lauda-Königshofen, Stadt	6970	94,47	5 467	14 456	7 008	13 867	153	14 806
zusammen ...		X	1 304,62	45 752	121 891	58 906	118 008	93	127 571

08 1 35 Landkreis Heidenheim
Sitz: Heidenheim an der Brenz, Stadt

AG: Heidenheim an der Brenz; - LG: Ellwangen (Jagst); - OLG: Stuttgart; - ArG: Stuttgart; - SG: Ulm; - VG: Stuttgart;
AA: Heidenheim an der Brenz; - FA: Heidenheim an der Brenz; - OFD: Stuttgart; - HZA: Ulm; - IHK: Heidenheim an der Brenz;
HK: Ulm; - OPD: Stuttgart; - KWEA: Schwäbisch Gmünd; - StA: Gerstetten, -Dettingen f.d.Gem. 015, Heidenheim an der Brenz,
-Großkuchen, -Oggenhausen f.d.Gem. 019, Herbrechtingen, -Bolheim f.d.Gem. 020, Steinheim am Albuch, -Sönnstetten f.d.Gem. 032, übr.
Gem. bilden jeweils einen eigenen Standesamtsbezirk.

010	Dischingen	7925	78,06	1 483	4 356	2 167	4 277	56	4 504
015	Gerstetten	7929	92,42	3 887	10 407	5 035	9 963	113	10 042
016	Giengen an der Brenz, Stadt	7928	44,06	7 180	18 378	8 913	15 928	417	19 110
019	Heidenheim an der Brenz, Stadt	7920	107,11	20 552	47 753	22 568	42 618	446	52 533
020	Herbrechtingen, Stadt	7922	58,63	4 746	12 116	5 919	11 160	207	12 048
021	Hermaringen	7921	15,26	781	2 115	1 059	2 004	139	2 293
025	Königsbrunn	7923	45,53	2 900	7 307	3 568	7 000	160	6 711
026	Nattheim	7921	45,00	2 073	5 576	2 756	5 425	124	4 400
027	Niederstotzingen, Stadt	7908	29,81	1 484	4 012	1 942	3 853	135	3 662
031	Sonthheim an der Brenz	7927	28,92	1 865	5 251	2 621	4 731	182	5 032
032	Steinheim am Albuch	7924	82,40	3 021	8 069	3 938	7 823	98	6 834
	zusammen ...	X	627,20	49 972	125 340	60 486	114 788	200	127 169

08 1 36 Ostalbkreis
Sitz: Aalen, Stadt

AG: Neresheim f.d.Gem. 010,037,045,087, Aalen f.d.Gem. 002,021,033,050,088, Ellwangen (Jagst) f.d.Gem. 003,018,019,035,038,046,060, 068,071,075,082,084,089, Schwäbisch Gmünd f.übr.Gem.; - LG: Ellwangen (Jagst); - OLG: Stuttgart; - ArG: Stuttgart; - SG: Ulm;
VG: Stuttgart; - AA: Bopfingen f.d.Gem. 010,037,038,075,087, Aalen f.d.Gem. 002,003,021,033,045,050,082,088, Ellwangen (Jagst) f.
d. Gem. 018,019,035,046,060,068,071,084,089, Schwäbisch Gmünd f.übr.Gem.; - FA: Schwäbisch Gmünd f.d.Gem. 007,009,015,020,024,027,
028,029,034,040,042,043,044,049,061,062,065,066,070,079, Aalen f.übr.Gem.; - OFD: Stuttgart; - HZA: Ulm; - IHK: Heidenheim an
der Brenz; - HK: Ulm; - OPD: Stuttgart; - KWEA: Schwäbisch Gmünd; - StA: Aalen, -Dewangen, -Ebnat, -Fachsenfeld, -Unter-
kochen, -Waldhausen, -Wasseraufingen, -Hofen f.d.Gem. 088, Abtsgmünd, -Pommertsweiler, -Untergröningen f.d.Gem. 002, Heubach,
-Lautern f.d.Gem. 028, Lorch, -Waldhausen f.d.Gem. 042, Neresheim, -Elchingen, -Ohmenheim f.d.Gem. 045, Schwäbisch Gmünd, -Bargau,
-Bettringen, -Degenfeld, -Großdeinbach, -Herlikofen, -Lindach, -Straßdorf, -Weiler i. d. Bergen, -Rechberg f.d.Gem. 065, Wald-
stetten, -Wißgoldingen f.d.Gem. 079, übr. Gem. bilden jeweils einen eigenen Standesamtsbezirk.

002	Abtsgmünd	7083	71,59	2 257	6 068	2 956	5 962	85	6 010
003	Adelmannsfelden	7099	22,90	531	1 490	725	1 479	65	1 596
007	Bartholomä	7071	20,96	628	1 757	874	1 738	84	1 572
009	Böbingen an der Rems	7079	12,23	1 296	3 747	1 840	3 600	306	2 749
010	Bopfingen, Stadt	7085	77,00	4 188	11 322	5 495	10 781	147	12 089
015	Durlangen	7071	10,43	891	2 553	1 288	2 351	245	2 098
018	Ellenberg	7091	30,18	539	1 545	774	1 537	51	1 373
019	Ellwangen (Jagst), Stadt	7090	127,44	7 631	21 538	10 509	20 784	169	22 316
020	Eschach	7071	20,27	451	1 408	662	1 368	69	1 317
021	Essingen	7087	58,29	1 853	5 234	2 590	5 061	90	3 742
024	Göggingen	7071	11,39	582	1 723	827	1 630	151	1 310
027	Gschwend	7162	54,51	1 557	4 329	2 118	4 196	79	4 313
028	Heubach, Stadt	7072	25,80	3 432	8 880	4 282	7 942	344	7 162
029	Heuchlingen	7071	9,04	519	1 584	791	1 514	175	1 391
033	Hüttlingen	7088	18,70	1 840	5 127	2 498	4 985	274	4 591
034	Iggingen	7071	11,44	689	1 963	987	1 901	172	1 634
035	Jagstzell	7093	37,96	711	2 202	1 075	2 186	58	2 219
037	Kirchheim am Ries	7081	21,05	545	1 744	867	1 706	83	1 678
038	Lauchheim, Stadt	7089	40,97	1 260	3 527	1 723	3 440	86	3 239
040	Leinzell	7078	2,10	828	2 161	1 055	1 976	1 029	1 991
042	Lorch, Stadt	7073	34,26	3 813	9 834	4 775	8 845	287	9 050
043	Mögglingen	7074	10,27	1 197	3 316	1 625	3 162	323	2 933
044	Mutlangen	7075	8,78	1 915	4 860	2 363	4 556	554	3 472
045	Neresheim, Stadt	7086	118,55	2 315	7 077	3 585	6 835	60	6 617
046	Neuler	7096	36,27	780	2 580	1 312	2 568	71	2 182
049	Oberggröningen	7071	5,86	139	426	210	417	73	359
050	Oberkochen, Stadt	7082	23,56	3 399	8 104	3 991	7 593	344	8 648
060	Rosenberg	7092	41,02	760	2 314	1 157	2 261	56	2 186
061	Ruppertshofen	7071	14,22	430	1 274	616	1 229	90	1 087
062	Schechingen	7071	11,86	528	1 603	794	1 571	135	1 240
065	Schwäbisch Gmünd, Stadt	7070	113,78	23 350	56 754	26 894	50 261	499	56 740
066	Spraitbach	7071	12,39	1 044	2 878	1 437	2 786	232	1 713
068	Stödtlen	7091	31,18	463	1 708	848	1 702	55	1 617
070	Täferrot	7070	12,00	314	927	460	860	77	836

Schlüsselnummer	Gemeinde		Fläche	Haushalte	Bevölkerung am				
					25.5.1987			27.5.1970	
	Name	Postleitzahl			insgesamt	und zwar		Einwohner je km²	insgesamt
						männlich	Deutsche		
			km²	Anzahl					
071	Tannhausen	7097	17,73	465	1 662	823	1 661	94	1 487
075	Unterschneidheim	7094	68,06	1 136	4 098	2 058	4 086	60	3 816
079	Waldstetten	7076	20,99	2 482	6 703	3 256	6 416	319	5 615
082	Westhausen	7084	38,46	1 766	5 113	2 524	4 976	133	4 390
084	Wört	7098	18,18	360	1 170	603	1 144	64	1 051
087	Riesbürg	7081	17,96	724	1 991	949	1 985	111	2 043
088	Aalen, Stadt	7080	146,42	25 792	62 633	30 352	57 590	428	65 370
089	Rainau	7095	25,45	823	2 645	1 336	2 594	104	2 353
	zusammen ...	X	1 511,50	106 223	279 572	135 904	261 235	185	269 215
	Reg.-Bez. zusammen ...	X	10 557,82	1 472 418	3 491 787	1 698 096	3 099 684	331	3 367 040

08 2 Reg.-Bez. Karlsruhe
08 2 11 Stadtkreis Baden-Baden

AG, LG: Baden-Baden; - DLG: Karlsruhe; - ArG, SG, VG: Karlsruhe; - AA: Baden-Baden; - FA: Baden-Baden; - OFD: Karlsruhe; HZA: Baden-Baden; - IHK, HK: Karlsruhe; - OPD: Freiburg im Breisgau; - KWEA: Karlsruhe; - StA: Baden-Baden, -Haueneberstein, -Neuweier, -Sandweiler, -Steinbach, -Varnhalt.

000 Baden-Baden, Stadt 7570 | 140,21 24 150 50 127 22 161 46 195 358 51 545

08 2 12 Stadtkreis Karlsruhe

AG, LG, DLG: Karlsruhe; - ArG, SG, VG: Karlsruhe; - AA: Karlsruhe; - FA: Karlsruhe-Stadt; - OFD: Karlsruhe; - HZA: Karlsruhe; - IHK, HK: Karlsruhe; - OPD: Karlsruhe; - KWEA: Karlsruhe; - StA: Karlsruhe, -Durlach, -Grötzingen, -Neureut, -Wettersbach.

000 Karlsruhe, Stadt 7500 | 173,45 132 957 260 591 123 499 236 042 1 502 287 452

08 2 15 Landkreis Karlsruhe
Sitz: Karlsruhe, Stadt

AG: Karlsruhe-Durlach f.d.Gem. 089,090,101, Philippsburg f.d.Gem. 066,106,107, Karlsruhe f.d.Gem. 102,105,108,109, Ettlingen f.d.Gem. 017,046,047,096,110, Bretten f.d.Gem. 007,025,040,059,082,094, Bruchsal f.übr.Gem.; - LG, DLG: Karlsruhe; - ArG, SG, VG: Karlsruhe; - AA: Ettlingen f.d.Gem. 017,046,047,096,110, Waghäusel f.d.Gem. 029,066,099,106,107, Bretten f.d.Gem. 007,025,040,059, 082,094, Karlsruhe f.d.Gem. 089,090,101,102,105,108,109,111, Bruchsal f.übr.Gem.; - FA: Ettlingen f.d.Gem. 017,046,047,096,108, 110, Karlsruhe-Durlach f.d.Gem. 089,090,101,102,105,109, Bruchsal f.übr.Gem.; - OFD, HZA: Karlsruhe; - IHK, HK: Karlsruhe; OPD: Karlsruhe; - KWEA: Karlsruhe; - StA: Ostingen I, II f.d.Gem. 064, übr. Gem. bilden jeweils einen eigenen Standesamtsbezirk.

007	Bretten, Stadt	7518	71,12	9 217	23 711	11 463	21 139	333	21 423
009	Bruchsal, Stadt	7520	92,76	15 213	36 500	17 679	33 339	393	40 622
017	Ettlingen, Stadt	7505	56,67	16 078	37 168	17 911	33 953	656	31 981
021	Forst	7529	11,47	2 407	6 193	3 045	5 964	540	4 708
025	Gondelsheim	7519	14,86	953	2 423	1 194	2 305	163	2 047
029	Hambrücken	7521	11,25	1 451	4 062	2 010	3 955	361	3 595
039	Kronau	7521	10,91	1 615	4 569	2 271	4 373	419	4 259
040	Kürnbach	7519	12,67	849	2 390	1 160	2 144	189	2 096
046	Malsch	7502	51,24	4 721	11 844	5 750	11 264	231	11 796
047	Marxzell	7501	34,92	1 681	4 500	2 172	4 354	129	3 833
059	Oberderdingen	7519	33,57	3 042	8 190	3 992	7 143	244	7 525
064	Ostingen, Stadt	7524	53,22	4 142	10 735	5 292	10 078	202	10 514
066	Philippsburg, Stadt	7522	50,58	4 289	10 922	5 430	9 598	216	10 369
082	Sulzfeld	7519	18,76	1 493	3 901	1 946	3 585	208	4 121
084	Ubstadt-Weiher	7526	36,46	3 852	10 146	4 983	9 872	278	9 047
089	Walzbachtal	7519	36,71	2 899	7 234	3 581	6 960	197	7 068
090	Weingarten (Baden)	7504	29,39	3 359	8 142	3 892	7 835	277	8 478
094	Zeisenhausen	7519	10,11	549	1 420	689	1 347	140	1 641
096	Karlsbad	7516	38,01	5 326	13 239	6 342	12 548	348	10 977
097	Kraichtal, Stadt	7527	80,58	4 576	12 576	6 198	11 782	156	12 296
099	Graben-Neudorf	7523	28,80	3 556	9 396	4 661	8 930	326	8 323
100	Bad Schönborn	7525	24,09	3 264	8 710	4 262	7 807	362	7 746
101	Pfinztal	7507	31,06	6 185	14 946	7 275	14 235	481	14 874
102	Eggenstein-Leopoldshafen	7514	26,11	5 147	12 630	6 211	11 974	484	8 650
103	Karlsdorf-Neuthard	7528	13,98	2 928	7 920	3 961	7 507	567	6 934
105	Linkenheim-Hochstetten	7515	23,60	3 893	9 632	4 697	8 747	408	7 677
106	Waghäusel, Stadt	6833	42,84	6 510	17 107	8 380	16 000	399	16 439
107	Oberhausen-Rheinhausen	6839	18,95	3 351	8 520	4 289	8 165	450	8 063
108	Rheinstetten	7512	32,31	7 680	19 065	9 412	18 348	590	17 095
109	Stutensee	7513	45,67	7 613	18 932	9 352	17 903	415	13 878
110	Waldbronn	7517	11,35	4 881	12 257	5 932	11 492	1 080	8 300
111	Dettenheim	7521	30,90	2 211	5 818	2 869	5 677	188	5 255
	zusammen ...	X	1 084,92	144 931	364 798	178 301	340 323	336	331 630

Gemeinden in systematischer Ordnung mit Postleitzahl, Fläche, Zahl der Haushalte, Bevölkerung, Deutschen und Bevölkerungsdichte

Schlüsselnummer	Gemeinde		Fläche km ²	Haushalte	Bevölkerung am				
	Name	Postleitzahl			25.5.1987				27.5.1970
					insgesamt	und zwar		Einwohner je km ²	insgesamt
						männlich	Deutsche		
Anzahl									
08 2 16 Landkreis Rastatt Sitz: Rastatt, Stadt									
AG: Gernsbach f.d.Gem. 013,017,029,059, Bühl f.d.Gem. 007,008,022,028,041,049,063, Rastatt f.übr.Gem.; - LG: Baden-Baden; - DLG: Karlsruhe; - ArG, SG, VG: Karlsruhe; - AA: Baden-Baden f.d.Gem. 049, Bühl f.d.Gem. 007,008,028,041,063, Gaggenau f.d.Gem. 006, 013,015,017,029,059, Rastatt f.übr.Gem.; - FA: Bühl f.d.Gem. 007,008,028,041,049,063, Rastatt f.übr.Gem.; - OFD: Karlsruhe; HZA: Baden-Baden; - IHK, HK: Karlsruhe; - OPD: Freiburg im Breisgau; - KWEA: Karlsruhe; - StA: Bühl, -Eisental, -Neusatz f.d.Gem. 007, Gernsbach, -Reichental f.d.Gem. 017, Lichtenau, -Grauelsbaum f.d.Gem. 028, Rastatt, -Niederbühl, -Ottersdorf, -Plittersdorf, -Rauental, -Wintersdorf f.d.Gem. 043, übr. Gem. bilden jeweils einen eigenen Standesamtsbezirk.									
002	Au am Rhein	7559	13,28	996	2 773	1 394	2 744	209	2 685
005	Bietigheim	7555	13,90	2 150	5 461	2 660	5 312	393	5 465
006	Bischweier	7558	4,59	1 040	2 663	1 327	2 492	580	1 936
007	Bühl, Stadt	7580	73,20	8 803	23 246	11 001	21 680	318	20 187
008	Bühlertal	7582	17,67	3 128	7 890	3 864	7 482	447	8 421
009	Durmersheim	7552	26,16	4 221	10 368	5 130	9 824	396	9 353
012	Elchesheim-Illingen	7551	10,16	1 009	2 758	1 376	2 723	271	2 490
013	Forbach	7564	131,83	2 120	5 795	2 792	5 433	44	6 891
015	Gaggenau, Stadt	7560	65,05	11 699	28 116	13 695	25 013	432	28 960
017	Gernsbach, Stadt	7562	82,09	5 784	14 115	6 763	13 115	172	13 674
022	Hügelsheim	7571	14,97	559	1 496	718	1 461	100	1 360
023	Iffezheim	7557	19,95	1 484	3 987	1 963	3 838	200	3 521
024	Kuppenheim, Stadt	7554	18,08	2 684	6 922	3 336	6 445	383	6 197
028	Lichtenau, Stadt	7585	27,63	1 530	4 133	2 034	3 839	150	3 947
029	Loffenau	7563	17,06	955	2 400	1 163	2 275	141	2 343
033	Muggensturm	7553	11,55	2 048	5 103	2 490	4 884	442	4 780
039	Otigheim	7556	10,98	1 532	3 861	1 854	3 762	352	3 414
041	Ottersweier	7583	29,21	1 905	5 732	2 855	5 541	196	5 389
043	Rastatt, Stadt	7550	59,02	17 124	39 660	18 881	36 726	672	38 658
049	Sinzheim	7573	28,49	3 231	8 311	4 011	7 859	292	7 295
052	Steinmauern	7551	12,40	836	2 272	1 129	2 181	183	2 003
059	Weisenbach	7566	9,07	955	2 540	1 240	2 364	280	2 942
063	Rheinmünster	7587	42,48	1 824	5 001	2 456	4 880	118	4 535
zusammen ... X			738,82	77 617	194 603	94 132	181 973	263	186 446
08 2 21 Stadtkreis Heidelberg									
AG, LG: Heidelberg; - DLG: Karlsruhe; - ArG, SG: Mannheim; - VG: Karlsruhe; - AA: Heidelberg; - FA: Heidelberg; - OFD: Karlsruhe; - HZA: Heidelberg; - IHK, HK: Mannheim; - OPD: Karlsruhe; - KWEA: Mannheim; - StA: Heidelberg.									
000	Heidelberg, Stadt	6900	108,83	70 836	127 768	59 012	114 479	1 174	129 656
08 2 22 Stadtkreis Mannheim									
AG, LG: Mannheim; - DLG: Karlsruhe; - ArG, SG: Mannheim; - VG: Karlsruhe; - AA: Mannheim; - FA: Mannheim-Stadt; - OFD: Karlsruhe; - HZA: Mannheim; - IHK, HK: Mannheim; - OPD: Karlsruhe; - KWEA: Mannheim; - StA: Mannheim, -Feudenheim, -Friedrichsfeld, -Käfertal, -Neckarau, -Rheinau, -Sandhofen, -Schönau, -Seckenheim, -Vogelstang, -Waldhof, -Wallstadt.									
000	Mannheim, Universitätsstadt	6800	144,95	148 451	295 191	142 454	250 805	2 037	332 163
08 2 25 Neckar-Odenwald-Kreis Sitz: Mosbach, Stadt									
AG: Adelsheim f.d.Gem. 001,075,082,091,114, Buchen (Odenwald) f.d.Gem. 014,032,039,060,109, Mosbach f.übr.Gem.; - LG: Mosbach; DLG: Karlsruhe; - ArG, SG: Mannheim; - VG: Karlsruhe; - AA: Buchen (Odenwald) f.d.Gem. 014,032,039,060,109, Osterburken f.d.Gem. 001,075,082,091,114, Mosbach f.übr.Gem.; - FA: Walldürn f.d.Gem. 014,032,039,060,109, Mosbach f.übr.Gem.; - OFD: Karlsruhe; HZA: Heidelberg; - IHK, HK: Mannheim; - OPD: Karlsruhe; - KWEA: Mannheim; - StA: Buchen (Odenwald), -Eberstadt f.d.Gem. 014, Hüffenhardt, -Kälbertshausen f.d.Gem. 042, Mosbach f.d.Gem. 058,067, Mudau, -Schlossau f.d.Gem. 060, übr. Gem. bilden jeweils einen eigenen Standesamtsbezirk.									
001	Adelsheim, Stadt	6962	43,84	1 762	4 708	2 448	4 627	107	4 879
002	Aglasterhausen	6955	22,85	1 362	3 738	1 834	3 564	164	3 518
009	Billigheim	6959	48,98	1 853	5 309	2 675	5 190	108	5 292
010	Binau	6951	4,83	454	1 252	622	1 186	259	1 007
014	Buchen (Odenwald), Stadt	6967	138,99	5 388	14 832	7 186	13 836	107	14 100
024	Fahrenbach	6951	16,42	860	2 461	1 236	2 421	150	2 252
032	Hardheim	6969	87,02	2 322	6 429	3 146	6 289	74	7 152
033	Haßmersheim	6954	19,16	1 624	4 259	2 034	3 910	222	4 279
039	Höpfingen	6969	30,47	1 002	2 779	1 355	2 749	91	3 075
042	Hüffenhardt	6921	17,62	664	1 848	875	1 790	105	1 845
052	Limbach	6958	43,63	1 411	4 244	2 103	4 147	97	4 179
058	Mosbach, Stadt	6950	62,24	9 255	23 568	11 437	21 296	379	23 246
060	Mudau	6933	107,56	1 534	4 774	2 352	4 705	44	5 101
064	Neckargerach	6934	15,32	851	2 233	1 077	2 084	146	2 286
067	Neckarzimmern	6951	8,18	642	1 622	767	1 480	198	1 618
068	Neunkirchen	6951	15,95	572	1 558	751	1 515	98	1 535
074	Obrigheim	6952	24,27	1 962	5 102	2 512	4 801	210	5 178
075	Osterburken, Stadt	6960	47,32	1 749	4 727	2 334	4 633	100	4 712
082	Rosenberg	6964	40,97	712	1 941	957	1 910	47	2 112
091	Seckach	6966	27,86	1 277	3 666	1 810	3 577	132	3 713
109	Walldürn, Stadt	6968	105,87	3 839	10 375	5 074	10 083	98	11 296
113	Zwingenberg	6931	4,70	278	718	356	701	153	606
114	Ravenstein, Stadt	6963	55,99	898	2 645	1 308	2 610	47	2 817
115	Schefflenz	6951	36,97	1 509	4 042	1 983	3 898	109	3 882
116	Schwarzach	6951	8,37	681	2 593	1 377	2 480	310	1 873

Gemeinden in systematischer Ordnung mit Postleitzahl, Fläche, Zahl der Haushalte, Bevölkerung, Deutschen und Bevölkerungsdichte

Schlüsselnummer	Gemeinde		Fläche km ²	Haushalte	Bevölkerung am						
					25.5.1987			27.5.1970			
	Name	Postleitzahl			insgesamt	und zwar		Einwohner je km ²	insgesamt		
						männlich	Deutsche				
Anzahl											
117	Elztal	6957	46,61	2 019	5 027	2 468	4 864	108	4 913		
118	Waidbrunn	6935	44,33	1 556	4 206	2 029	4 152	95	4 068		
zusammen ...			X	1 126,32	48 036	130 656	64 106	124 498	116 130 534		

08 2 26 Rhein-Neckar-Kreis
Sitz: Heidelberg, Stadt

AG: Wiesloch f.d.Gem. 010,046,054,065,095,098,103, Weinheim f.d.Gem. 028,031,038,040,082,096,107, Schwetzingen f.d.Gem. 003,009,032, 037,059,062,063,068,084, Sinsheim f.d.Gem. 017,020,048,049,055,058,066,085,086,091,101,102,104,106, Heidelberg f.übr.Gem.; - LG: Heidelberg, Mannheim; - OLG: Karlsruhe; - ARG, SG: Mannheim; - VG: Karlsruhe; - AA: Eberbach f.d.Gem. 013,027,081, Mannheim f.d.Gem. 028,036,038,105, Weinheim f.d.Gem. 031,040,082,096,107, Wiesloch f.d.Gem. 010,046,054,060,065,095,098,103, Schwetzingen f. d. Gem. 003,009,032,037,059,062,063,068,084, Sinsheim f.d.Gem. 017,020,055,058,066,085,091,101,102,106, Heidelberg f.übr.Gem.; FA: Mannheim-Neckarstadt f.d.Gem. 036,105, Mosbach f.d.Gem. 013,081, Weinheim f.d.Gem. 028,031,038,040,082,096,107, Schwetzingen f. d. Gem. 003,009,032,037,059,062,063,068,084, Sinsheim f.d.Gem. 017,020,055,058,066,085,091,101,102,106, Heidelberg f.übr.Gem.; OFD: Karlsruhe; - HZA: Mannheim f.d.Gem. 003,009,028,031,032,036,037,038,040,059,062,063,068,082,084,095,105,107, Heidelberg f. übr. Gem.; - IHK, HK: Mannheim; - OPD: Karlsruhe; - KWEA: Mannheim; - StA: Barga, Helmstadt in Helmstadt-Barga f.d.Gem. 106, übr. Gem. bilden jeweils einen eigenen Standesamtsbezirk.

003	Altlußheim	6822	15,97	2 042	4 961	2 436	4 645	311	4 764
006	Bammental	6919	12,16	2 279	5 647	2 718	5 338	464	4 616
009	Brühl	6835	10,19	5 784	13 494	6 595	12 712	1 324	10 924
010	Dielheim	6912	22,70	2 773	7 482	3 719	7 127	330	6 141
012	Dossenheim	6915	14,14	4 408	9 119	4 314	8 615	645	8 612
013	Eberbach, Stadt	6930	81,16	6 286	15 063	7 024	13 514	186	16 022
017	Epfenbach	6921	12,97	789	2 206	1 088	2 110	170	1 931
018	Eppelheim	6904	5,70	6 077	12 956	6 189	11 672	2 273	11 731
020	Eschelbronn	6925	8,26	892	2 274	1 097	2 151	275	2 253
022	Galberg	6901	4,15	846	2 054	990	1 957	495	1 545
027	Heddesbach	6932	8,21	171	429	212	407	52	429
028	Heddesheim	6805	14,24	4 404	10 660	5 240	10 153	749	8 926
029	Heiligkreuzsteinach	6901	19,61	908	2 368	1 204	2 319	121	1 888
031	Hemsbach, Stadt	6944	12,86	5 047	12 502	6 168	11 683	972	9 550
032	Hockenheim, Stadt	6832	34,85	6 754	16 112	7 823	14 777	462	15 542
036	Ilvesheim	6804	5,90	3 145	7 075	3 424	6 759	1 199	7 505
037	Ketsch	6834	16,53	4 807	12 069	5 844	11 541	730	8 674
038	Ladenburg, Stadt	6802	19,01	4 919	11 395	5 553	10 351	599	9 799
040	Laudenbach	6947	10,29	1 990	5 227	2 543	4 951	508	3 645
041	Leimen, Stadt	6906	20,64	8 068	18 225	8 786	16 865	883	14 245
046	Malsch	6911	6,77	984	2 610	1 278	2 484	386	2 493
048	Mauer	6901	6,30	1 258	3 258	1 617	3 129	517	2 547
049	Meckesheim	6922	16,33	1 861	4 775	2 357	4 549	292	4 319
054	Mühlhausen	6913	15,30	2 320	6 352	3 183	6 027	415	5 763
055	Neckarbischofsheim, Stadt	6924	26,42	1 298	3 455	1 684	3 208	131	3 425
056	Neckargemünd, Stadt	6903	26,15	6 031	13 701	6 614	12 996	524	11 763
058	Neidenstein	6921	6,48	601	1 539	759	1 506	238	1 346
059	Neulußheim	6823	3,39	2 149	5 043	2 483	4 677	1 488	4 859
060	Nußloch	6907	13,58	3 644	8 808	4 217	8 285	649	7 893
062	Oftersheim	6836	12,77	4 452	10 382	5 029	9 654	813	8 398
063	Plankstadt	6831	8,39	3 967	9 042	4 267	8 485	1 078	9 050
065	Rauenberg, Stadt	6914	11,12	2 225	6 018	2 935	5 704	541	5 659
066	Reichartshausen	6921	10,00	588	1 611	792	1 580	161	1 457
068	Reilingen	6838	16,32	2 327	6 077	3 043	5 589	372	5 195
076	Sandhausen	6902	14,55	5 254	12 470	6 165	11 718	857	10 207
080	Schönau, Stadt	6917	22,50	1 884	4 409	2 133	4 245	196	4 520
081	Schönbrunn	6936	34,48	944	2 598	1 287	2 562	75	1 921
082	Schriesheim, Stadt	6905	31,67	5 453	12 913	6 253	12 347	408	10 343
084	Schwetzingen, Stadt	6830	21,69	8 241	17 728	8 413	15 771	817	16 433
085	Sinsheim, Stadt	6920	127,01	10 508	27 454	13 239	25 814	216	23 353
086	Spechbach	6921	8,52	514	1 411	673	1 355	166	1 308
091	Walbstadt, Stadt	6923	25,57	1 875	4 970	2 444	4 611	194	4 696
095	Walldorf, Stadt	6909	19,91	5 395	13 071	6 501	11 193	657	12 935
096	Weinheim, Stadt	6940	58,58	17 797	41 934	20 229	37 860	716	40 623
097	Wiesenbach	6901	11,13	1 042	2 697	1 316	2 619	242	1 674
098	Wiesloch, Stadt	6908	30,26	8 782	21 862	10 571	19 454	722	20 451
099	Wilhelmsfeld	6916	4,75	1 255	2 831	1 407	2 768	596	2 606
101	Zuzenhausen	6921	11,64	717	1 905	930	1 833	164	1 715
102	Angelbachtal	6929	17,92	1 345	3 724	1 845	3 469	208	3 296
103	Sankt Leon-Rot	6837	25,56	3 624	10 526	5 260	9 736	412	9 019
104	Lobbach	6921	14,91	801	2 134	1 054	2 076	143	1 720
105	Edingen-Neckarhausen	6803	12,04	6 088	13 806	6 613	12 876	1 147	13 026
106	Helmstadt-Barga	6928	27,95	1 196	3 387	1 674	3 222	121	3 186
107	Hirschberg an der Bergstraße	6945	12,29	3 889	9 522	4 573	9 118	775	7 085
zusammen ...			X	1 061,80	192 698	465 342	225 805	432 167	438 413 020

08 2 31 Stadtkreis Pforzheim

AG: Pforzheim; - LG, OLG: Karlsruhe; - ARG, VG: Pforzheim; - SG, VG: Karlsruhe; - AA: Pforzheim; - FA: Pforzheim; - OFD, HZA: Karlsruhe; - IHK: Pforzheim; - HK: Karlsruhe; - OPD: Karlsruhe; - KWEA: Karlsruhe; - StA: Pforzheim, -Eutingen, -Huchenfeld.

000	Pforzheim, Stadt	7530	97,81	50 547	106 530	49 777	93 311	1 089	106 405
-----	------------------	------	-------	--------	---------	--------	--------	-------	---------

Gemeinden in systematischer Ordnung mit Postleitzahl, Fläche, Zahl der Haushalte, Bevölkerung, Deutschen und Bevölkerungsdichte

Schlüsselnummer	Gemeinde		Fläche km²	Haushalte	Bevölkerung am				
					25.5.1987		27.5.1970		
	Name	Postleitzahl			insgesamt	und zwar		Einwohner je km²	insgesamt
						männlich	Deutsche		

08 2 35 Landkreis Calw
Sitz: Calw, Stadt

AG: Nagold f.d.Gem. 006,020,022,032,046,060,066,080, Calw f.übr.Gem.; - LG: Tübingen; - OLG: Stuttgart; - Arg: Pforzheim; SG, VG: Karlsruhe; - AA: Wildbad im Schwarzwald f.d.Gem. 018,025,033,035,065,079, Nagold f.d.Gem. 006,020,022,032,046,060,066,080, Calw f.übr.Gem.; - FA: Neuenburg f.d.Gem. 018,025,033,035,065,073,079, Calw f.übr.Gem.; - OFD, HZA: Karlsruhe; - IHK: Pforzheim; - HK: Karlsruhe; - OPD: Karlsruhe f.d.Gem. 018,025,033,035,065,079, Freiburg im Breisgau f.d.Gem. 006,020,022,032,046,060,066,080, Stuttgart f.übr.Gem.; - KNEA: Karlsruhe; - StA: Calw, -Altbach, -Hirsau, -Stammheim f.d.Gem. 085, Nagold, -Hochdorf f.d.Gem. 046, Schömbach, -Bieselsberg, -Langenbrand, -Oberlengenhard f.d.Gem. 065, Wildberg, -Effringen, -Gültzingen, -Suiz am Eck f.d.Gem. 080, übr. Gem. bilden jeweils einen eigenen Standesamtsbezirk.

006	Altensteig, Stadt	7272	53,20	3 432	9 584	4 652	8 401	180	8 841
007	Althengstett	7262	19,16	2 115	5 698	2 786	5 209	297	3 616
008	Bad Liebenzell, Stadt	7263	33,80	3 232	6 845	3 095	6 302	203	5 731
018	Dobel	7544	18,43	714	1 546	708	1 497	84	1 460
020	Ebnhausen	7273	24,56	1 331	3 626	1 781	3 319	148	3 428
022	Egenhausen	7271	10,02	534	1 583	769	1 509	158	1 434
025	Enzklosterle	7546	20,20	510	1 241	584	1 209	61	1 132
029	Gechingen	7268	14,68	1 211	3 305	1 616	2 967	225	2 299
032	Haibach, Stadt	7274	28,92	1 687	4 665	2 296	4 100	161	3 914
033	Bad Herrenalb, Stadt	7506	33,03	3 024	6 164	2 712	5 859	187	4 933
035	Höfen an der Enz	7545	9,08	685	1 563	722	1 474	172	1 631
046	Nagold, Stadt	7270	63,09	8 141	19 949	9 652	17 290	316	17 467
047	Neubulach, Stadt	7265	24,69	1 422	3 899	1 925	3 678	158	3 256
050	Neuweiler	7266	51,30	903	2 536	1 279	2 433	49	2 333
055	Oberreichenbach	7261	35,99	872	2 355	1 133	2 297	65	2 108
057	Ostelsheim	7251	9,23	762	2 020	1 029	1 721	219	1 662
060	Rohrdorf	7271	3,93	717	1 788	866	1 616	455	1 348
065	Schömbach	7542	37,22	3 276	6 792	3 299	6 249	182	5 293
066	Simmersfeld	7275	44,18	585	1 712	846	1 673	39	1 605
067	Simmozheim	7261	9,50	785	2 154	1 059	1 935	227	1 371
073	Unterreichenbach	7267	6,30	920	2 108	1 006	1 958	335	1 883
079	Wildbad im Schwarzwald, Stadt	7547	105,26	4 720	10 133	4 657	9 387	96	12 324
080	Wildberg, Stadt	7277	56,70	3 165	8 633	4 267	7 899	152	6 138
084	Bad Teinach-Zavelstein, Stadt	7264	25,18	1 025	2 404	1 169	2 268	95	2 352
085	Calw, Stadt	7260	59,88	8 576	21 018	10 167	17 603	351	20 863
zusammen ...			X	797,53	54 344	133 321	64 075	119 853	167 118 422

08 2 36 Enzkreis
Sitz: Pforzheim, Stadt

AG: Maulbronn f.d.Gem. 019,025,028,033,038,039,040,050,061,065,067,068, Pforzheim f.übr.Gem.; - LG: Heilbronn, Karlsruhe; - OLG: Stuttgart, Karlsruhe; - Arg: Pforzheim; - SG, VG: Karlsruhe; - AA: Muhlacker f.d.Gem. 028,033,038,040,050,061,065, Pforzheim f.übr.Gem.; - FA: Neuenburg f.d.Gem. 004,013,043,072, Pforzheim f.d.Gem. 011,030,031,044,046,062,070,071,073,074,076, Muhlacker f.übr.Gem.; - OFD, HZA: Karlsruhe; - IHK: Pforzheim; - HK: Karlsruhe; - OPD: Stuttgart f.d.Gem. 019,025,028,033,038,039,040, 050,061,065,067,068, Karlsruhe f.übr.Gem.; - KNEA: Karlsruhe; - StA: Gem bilden jeweils einen eigenen Standesamtsbezirk.

004	Birkenfeld	7534	19,04	3 829	9 118	4 293	8 568	479	8 990
011	Eisingen	7531	8,03	1 600	4 101	1 981	3 888	511	2 360
013	Engelsbrand	7543	15,19	1 477	3 785	1 839	3 624	249	3 049
019	Friolzheim	7259	8,54	1 126	3 054	1 531	2 569	358	1 998
025	Heimsheim, Stadt	7258	14,32	1 600	4 037	2 006	3 612	282	2 757
028	Illingen	7132	29,36	2 545	6 605	3 204	5 906	225	6 087
030	Ispringen	7536	8,21	2 575	5 896	2 863	5 505	718	6 413
031	Kieselbronn	7531	8,63	908	2 217	1 071	2 178	257	1 919
033	Knittlingen, Stadt	7134	26,33	2 308	6 107	3 013	5 430	232	5 988
038	Maulbronn, Stadt	7133	25,44	2 285	5 786	2 856	4 781	227	5 576
039	Monsheim	7256	16,78	881	2 285	1 154	2 095	136	1 974
040	Muhlacker, Stadt	7130	54,32	9 678	23 856	11 698	19 991	439	23 640
043	Neuenburg, Stadt	7540	28,17	2 939	6 984	3 322	6 517	248	6 499
044	Neuhausen	7531	29,76	1 559	4 167	2 063	3 889	140	3 076
046	Niefern-Oschelbronn	7532	22,02	3 819	9 530	4 430	8 526	433	8 911
050	Otisheim	7136	14,27	1 637	4 218	2 041	3 840	296	4 039
061	Sternenfels	7137	17,32	902	2 319	1 152	2 094	134	2 258
062	Tiefenbronn	7533	14,79	1 700	4 352	2 100	4 059	294	2 840
065	Wiernsheim	7135	24,63	1 840	4 778	2 383	4 453	194	3 605
067	Wimsheim	7251	8,06	793	2 050	1 007	1 899	254	1 815
068	Wurmberg	7131	7,36	822	2 241	1 118	2 150	304	2 025
070	Keltern	7538	29,83	3 183	7 804	3 757	7 550	262	7 137
071	Remchingen	7537	24,04	3 560	9 369	4 608	8 803	390	7 735
072	Straubenhardt	7541	33,08	3 265	8 420	4 070	7 982	255	6 918
073	Neulingen	7531	23,38	1 728	4 638	2 226	4 438	198	3 304
074	Kampfelbach	7539	13,64	2 194	5 613	2 699	5 356	412	5 140
075	Ölbronn-Dürrn	7531	15,64	1 065	2 835	1 405	2 711	181	2 782
076	Königsbach-Stein	7535	33,73	3 257	8 474	4 131	8 224	251	7 131
zusammen ...			X	573,91	65 075	164 639	80 021	150 638	287 145 966

Gemeinden in systematischer Ordnung mit Postleitzahl, Fläche, Zahl der Haushalte, Bevölkerung, Deutschen und Bevölkerungsdichte

Schlüsselnummer	Gemeinde		Fläche	Haushalte	Bevölkerung am				
					25.5.1987			27.5.1970	
	Name	Postleitzahl			insgesamt	und zwar		Einwohner je km²	insgesamt
						männlich	Deutsche		

08 2 37 Landkreis Freudenstadt
Sitz: Freudenstadt, Stadt

AG: Horb am Neckar f.d.Gem. 019,024,027,030,040,061,074, Freudenstadt f.Übr.Gem.; - LG: Rottweil; - OLG: Stuttgart; - Arg: Pforzheim; - SG: Reutlingen; - VG: Karlsruhe; - AA: Horb am Neckar f.d.Gem. 024,027,040, Freudenstadt f.Übr.Gem.; - FA: Freudenstadt; - OFD: Karlsruhe; - HZA: Baden-Baden; - IHK: Pforzheim; - HK: Reutlingen; - OPD: Freiburg im Breisgau; KWEA: Karlsruhe; - StA: Dornstetten, -Aach, -Hallwangen f.d.Gem. 019, Eutingen im Gäu, -Weitingen f.d.Gem. 027, Freudenstadt, -Dietersweiler, -Mittelsweiler f.d.Gem. 028, Horb am Neckar, -Altheim, -Mühringen, -Obertalheim, -Rexingen, -Untertalheim f.d.Gem. 040, Pfalzgrafenweiler, -Bösingen, -Durrweiler f.d.Gem. 054, Übr. Gem. bilden jeweils einen eigenen Standesamtsbezirk.

002	Alpirsbach, Stadt	7297	64,55	2 464	6 388	3 065	6 163	99	6 778
004	Baiersbronn	7292	189,70	5 906	14 389	6 776	13 556	76	14 504
008	Betzweiler-Wäldle	7291	10,32	502	1 287	626	1 282	125	1 271
019	Dornstetten, Stadt	7295	24,21	2 273	5 879	2 884	5 444	243	5 101
024	Empfingen	7246	18,30	991	2 888	1 404	2 726	158	2 630
027	Eutingen im Gäu	7241	32,82	1 396	4 016	1 984	3 779	122	3 225
028	Freudenstadt, Stadt	7290	87,59	9 580	21 090	9 474	19 234	241	19 987
030	Glatten	7296	15,51	857	2 282	1 120	2 190	147	2 043
032	Grömbach	7291	12,18	187	515	246	497	42	505
040	Horb am Neckar, Stadt	7240	119,80	7 788	21 050	10 313	19 148	176	18 677
045	Loßburg	7298	68,94	2 000	5 293	2 586	5 130	77	4 925
054	Pfalzgrafenweiler	7293	44,72	1 948	5 292	2 537	4 786	118	4 631
061	Schopfloch	7294	17,04	648	1 976	932	1 907	116	1 733
072	Wörnnersberg	7291	3,48	73	201	100	201	58	261
073	Seewald	7291	58,50	653	2 028	971	1 984	35	1 813
074	Waldachtal	7244	29,87	1 853	4 933	2 423	4 778	165	4 362
075	Bad Rippoldsau-Schapbach	7624	73,14	774	2 450	1 202	2 410	33	2 647
zusammen ...		X	870,67	39 893	101 957	48 643	95 215	117	95 093
Reg.-Bez. zusammen ...		X	6 919,22	1 049 535	2 395 523	1 151 986	2 185 499	346	2 328 332

08 3 Reg.-Bez. Freiburg
08 3 11 Stadtkreis Freiburg im Breisgau

AG, LG: Freiburg im Breisgau; - OLG: Karlsruhe; - Arg, SG, VG: Freiburg im Breisgau; - AA: Freiburg im Breisgau; - FA: Freiburg im Breisgau-Stadt; - OFD, HZA: Freiburg im Breisgau; - IHK, HK: Freiburg im Breisgau; - OPD: Freiburg im Breisgau; KWEA: Freiburg im Breisgau; - StA: Freiburg im Breisgau, -Ebnet, -Hochdorf, -Kappel, -Lehen, -Munzingen, -Opfingen, -Tiengen, -Waltershofen.

000	Freiburg im Breisgau, Stadt	7800	153,05	96 573	178 672	82 170	163 752	1 167	174 377
-----	-----------------------------	------	--------	--------	---------	--------	---------	-------	---------

08 3 15 Landkreis Breisgau-Hochschwarzwald
Sitz: Freiburg im Breisgau, Stadt

AG: Breisach am Rhein f.d.Gem. 015,043,059,072,133, Müllheim f.d.Gem. 004,007,022,074,076,111, Staufen im Breisgau f.d.Gem. 006,008, 014,033,048,050,108,130,131, Titisee-Neustadt f.d.Gem. 016,031,037,039,052,068,070,102,113, Freiburg im Breisgau f.Übr.Gem.; - LG: Freiburg im Breisgau; - OLG: Karlsruhe; - Arg, SG, VG: Freiburg im Breisgau; - AA: Müllheim f.d.Gem. 004,007,008,022,050,074, 076,111, Titisee-Neustadt f.d.Gem. 016,031,037,039,052,068,070,094,102,113, Freiburg im Breisgau f.Übr.Gem.; - FA: Müllheim f.d.Gem. 004,007,022,074,076, Titisee-Neustadt f.d.Gem. 016,031,037,039,052,068,070,094,102,113, Freiburg im Breisgau-Land f. Übr. Gem.; - OFD: Freiburg im Breisgau; - HZA: Singen f.d.Gem. 070, Freiburg im Breisgau f.Übr.Gem.; - IHK, HK: Freiburg im Breisgau; - OPD: Freiburg im Breisgau; - KWEA: Freiburg im Breisgau; - StA: Buchenbach, -Unteribental f.d.Gem. 020, Eisenbach (Hochschwarzwald), -Schollach f.d.Gem. 031, Löffingen, -Unadingen f.d.Gem. 070, Neuenburg am Rhein, -Steinstadt f.d.Gem. 076, Schallstadt, -Mengen f.d.Gem. 098, Stegen, -Eschbach f.d.Gem. 109, Vogtsburg im Kaiserstuhl, -Achkarren, -Bischoffingen, -Burkheim, -Oberrotweil f.d.Gem. 133, Übr. Gem. bilden jeweils einen eigenen Standesamtsbezirk.

003	Au	7801	3,99	454	1 051	507	1 034	263	644
004	Auggen	7841	14,16	753	1 981	950	1 875	140	1 649
006	Bad Krozingen	7812	35,66	5 151	12 016	5 495	11 439	337	8 319
007	Badenweiler	7847	13,02	1 588	3 274	1 442	2 999	251	3 799
008	Ballrechten-Dottingen	7801	6,62	615	1 682	831	1 618	254	1 014
013	Bötzingen	7805	12,99	1 723	4 657	2 314	4 161	359	4 054
014	Bollschweil	7801	16,42	747	2 044	1 021	1 975	124	1 621
015	Breisach am Rhein, Stadt	7814	54,59	3 793	9 905	4 829	9 282	181	8 336
016	Breitnau	7821	39,89	502	1 622	806	1 574	41	1 653
020	Buchenbach	7801	38,99	974	2 903	1 454	2 811	74	2 085
022	Buggingen	7845	15,32	1 114	3 117	1 570	2 884	203	3 082
028	Ebringen	7801	8,17	808	2 020	965	1 990	247	1 643
030	Eichstetten	7837	12,30	903	2 578	1 264	2 477	210	2 212
031	Eisenbach (Hochschwarzwald)	7821	28,79	769	2 162	1 085	2 018	75	2 067
033	Eschbach	7849	10,02	446	1 378	744	1 337	138	1 245
037	Feldberg (Schwarzwald)	7828	24,97	733	1 479	695	1 425	59	1 468
039	Friedenweiler	7829	27,08	623	1 617	787	1 583	60	1 560
041	Glotttetal	7804	30,75	955	2 584	1 268	2 537	84	2 600
043	Gottenheim	7801	8,74	820	2 197	1 070	2 160	251	1 772
047	Gundelfingen	7803	14,27	4 711	10 389	4 937	9 971	728	6 145
048	Hartheim	7801	26,05	1 089	3 142	1 573	3 053	121	2 139
050	Heitersheim, Stadt	7843	11,72	1 569	4 591	2 196	4 277	392	3 487
051	Heuweiler	7803	4,03	311	853	414	839	212	698
052	Hinterzarten	7824	33,36	987	2 102	961	1 991	63	2 151
056	Horben	7801	8,75	317	819	409	799	94	738
059	Ihringen	7817	23,00	1 815	4 717	2 279	4 594	205	4 700
064	Kirchzarten	7815	21,14	3 294	8 301	3 932	8 059	393	5 991
068	Lenzkirch	7825	57,90	1 839	4 376	2 048	4 244	76	3 755
070	Löffingen, Stadt	7827	88,02	2 198	6 288	3 065	6 048	71	5 523
072	Merdlingen	7801	14,39	759	2 177	1 062	2 150	151	1 780
073	Merzhausen	7802	2,78	1 954	4 135	1 919	3 944	1 487	2 577

Gemeinden in systematischer Ordnung mit Postleitzahl, Fläche, Zahl der Haushalte, Bevölkerung, Deutschen und Bevölkerungsdichte

Schlüsselnummer	Gemeinde		Fläche km ²	Haushalte	Bevölkerung am				
	Name	Postleitzahl			25.5.1987			27.5.1970	
					insgesamt	und zwar		Einwohner je km ²	insgesamt
						männlich	Deutsche		
Anzahl									
074	Müllheim, Stadt	7840	57,91	5 659	13 640	6 317	12 365	236	11 600
076	Neuenburg am Rhein, Stadt	7844	44,12	2 960	8 050	3 919	7 430	182	5 620
084	Oberried	7801	66,32	805	2 401	1 222	2 374	36	2 075
089	Pfaffenweiler	7801	3,61	964	2 616	1 277	2 553	725	1 547
094	Sankt Märgen	7811	33,32	545	1 720	865	1 700	52	1 592
095	Sankt Peter	7811	35,93	710	2 116	1 060	2 086	59	1 818
098	Schallstadt	7801	19,55	1 922	4 835	2 355	4 641	247	3 564
102	Schluchsee	7826	69,44	1 008	2 273	1 077	2 185	33	1 973
107	Sölden	7801	3,80	365	903	419	881	238	813
108	Staufen im Breisgau, Stadt	7813	23,26	2 635	6 580	3 160	6 184	283	5 009
109	Stegen	7801	26,32	1 321	3 631	1 768	3 578	138	2 051
111	Sulzburg, Stadt	7811	22,73	892	2 290	1 070	2 226	101	2 113
113	Titisee-Neustadt, Stadt	7820	89,66	4 423	10 772	5 044	10 104	120	10 947
115	Umkirch	7801	8,72	2 027	4 653	2 263	4 401	534	1 718
125	Wittnau	7801	5,04	431	1 132	569	1 112	225	630
130	Münstertal/ Schwarzwald	7816	67,76	1 533	4 680	2 254	4 576	69	4 481
131	Ehrenkirchen	7801	37,79	2 159	5 547	2 735	5 398	147	4 563
132	March	7806	17,78	3 141	7 815	3 856	7 606	440	4 457
133	Vogtsburg im Kaiserstuhl, Stadt	7818	37,39	1 875	5 300	2 640	5 241	142	5 295
zusammen ...			X	1 378,33	79 689	203 111	97 762	193 889	147 162 383

08 3 16 Landkreis Emmendingen
Sitz: Emmendingen, Stadt:

AG: Waldkirch f.d.Gem. 003,010,014,042,055,056, Emmendingen f.d.Gem. 009,011,024,036,039,043,045,054, Kenzingen f.übr.Gem.; - LG: Freiburg im Breisgau; - DLG: Karlsruhe; - ArG, SG, VG: Freiburg im Breisgau; - AA: Waldkirch f.d.Gem. 003,010,014,042,055,056, Emmendingen f.übr.Gem.; - FA: Emmendingen; - OFD, HZA: Freiburg im Breisgau; - IHK, HK: Freiburg im Breisgau; - OPD: Freiburg im Breisgau; - KWEA: Freiburg im Breisgau; - StA: Emmendingen, -Kollmarsreute, -Windensreute, -Wasser f.d.Gem. 011, Kenzingen, -Bombach, -Nordweil f.d.Gem. 020, Waldkirch, -Buchholz, -Kollnau f.d.Gem. 056, übr. Gem. bilden jeweils einen eigenen Standesamtsbezirk.

002	Bahlingen	7836	12,66	1 190	3 240	1 620	3 206	256	2 850
003	Biederbach	7807	31,36	358	1 466	749	1 453	47	1 473
009	Denzlingen	7819	16,97	4 831	11 239	5 469	10 616	662	6 458
010	Elzach, Stadt	7807	75,27	2 073	6 363	3 174	6 286	85	6 199
011	Emmendingen, Stadt	7830	33,79	9 570	22 766	10 805	21 604	674	21 373
012	Endingen, Stadt	7833	26,71	2 503	6 986	3 393	6 825	262	6 216
013	Forchheim	7831	10,78	349	1 030	502	1 027	96	1 079
014	Gutach im Breisgau	7809	24,76	1 291	3 526	1 736	3 398	142	3 756
017	Herbolzheim, Stadt	7834	35,48	2 906	7 777	3 708	7 636	219	7 575
020	Kenzingen, Stadt	7832	36,94	2 500	6 962	3 295	6 827	188	6 821
024	Malterdingen	7831	11,14	831	2 290	1 104	2 265	206	2 195
036	Reute	7801	4,79	844	2 436	1 221	2 408	509	1 564
037	Riegel	7839	18,35	1 032	2 701	1 317	2 545	147	2 180
038	Sasbach	7831	20,78	940	2 730	1 338	2 684	131	2 645
039	Sexau	7831	16,30	1 006	2 692	1 345	2 627	165	2 103
042	Simonswald	7809	74,32	990	2 837	1 418	2 795	38	2 676
043	Teningen	7835	40,28	4 067	10 640	5 209	10 251	264	9 755
045	Vorstetten	7801	7,89	812	2 041	999	1 994	259	1 396
049	Weisweil	7831	19,09	555	1 609	791	1 590	84	1 492
051	Wyhl	7831	16,95	967	2 863	1 413	2 818	169	2 688
053	Rheinhausen	7831	21,97	1 060	3 108	1 527	3 075	141	3 112
054	Freiamt	7838	52,92	1 196	3 860	1 893	3 840	73	4 001
055	Winden im Elztal	7809	21,96	845	2 528	1 280	2 494	115	2 461
056	Waldkirch, Stadt	7808	48,47	7 797	18 818	8 860	17 435	388	18 565
zusammen ...			X	679,93	50 513	132 508	64 166	127 699	195 120 733

08 3 17 Ortenaukreis
Sitz: Offenburg, Stadt

AG: Kehl f.d.Gem. 057,141,153, Ettenheim f.d.Gem. 026,073,113,114,152, Oberkirch f.d.Gem. 008,067,089,098,110, Achern f.d.Gem. 001, 056,068,102,116,118,126, Gengenbach f.d.Gem. 009,011,034,085,088,097,146, Lehr f.d.Gem. 031,059,065,075,121,127,150, Offenburg f.d.Gem. 005,021,047,096,100,122,151, Wolfach f.übr.Gem.; - LG: Baden-Baden, Freiburg im Breisgau, Offenburg; - DLG: Karlsruhe; ArG, SG, VG: Freiburg im Breisgau; - AA: Kehl f.d.Gem. 057,141,153, Oberkirch f.d.Gem. 008,067,089,098,110, Achern f.d.Gem. 001, 056,068,102,116,118,126, Offenburg f.d.Gem. 005,009,021,034,047,096,097,100,122,151 u.f.d. gemfr. Grundbesitz 971, Lehr/ Schwarzwald f.d.Gem. 026,031,059,065,073,075,113,114,121,127,150,152, Hausach f.übr.Gem.; - FA: Kehl f.d.Gem. 005,057,141,151,153, Achern f.d.Gem. 001,056,068,102,116,118,126, Lehr/ Schwarzwald f.d.Gem. 026,031,059,065,073,075,113,114,121,127,150,152, Offenburg f.d.Gem. 008,009,021,034,047,067,089,096,097,098,100,110,122 u.f.d. gemfr. Grundbesitz 971, Wolfach f.übr.Gem.; - OFD: Freiburg im Breisgau; HZA: Kehl; - IHK, HK: Freiburg im Breisgau; - OPD: Freiburg im Breisgau; - KWEA: Offenburg; - StA: Appenweier, -Urloffen f.d.Gem. 005, Ettenheim, -Altdorf f.d.Gem. 026, Gengenbach, -Bermersbach, -Reichenbach f.d.Gem. 034, Kehl, -Auenheim, -Bodersweier, -Goldscheuer, -Kork, Zieroffshofen, -Leutesheim f.d.Gem. 057, Rheinau I, II f.d.Gem. 153, Willstätt, -Legelsnurst f.d.Gem. 141, Zell am Harmersbach, -Unterentersbach, -Unterharmersbach f.d.Gem. 146, übr. Gem. bilden jeweils einen eigenen Standesamtsbezirk.

001	Achern, Stadt	7590	65,25	7 867	20 524	9 787	19 416	315	19 578
005	Appenweier	7604	38,05	2 986	8 229	4 010	7 989	216	6 769
008	Bad Peterstal-Griesbach	7605	41,24	1 049	2 997	1 418	2 962	73	3 330
009	Berghaupten	7611	9,69	794	2 158	1 056	2 100	223	2 045
011	Biberach	7616	22,39	1 027	2 895	1 431	2 829	129	2 882
021	Durbach	7601	26,33	1 260	3 600	1 766	3 558	137	3 197
026	Ettenheim, Stadt	7637	48,90	3 310	9 091	4 435	8 882	186	8 807
029	Fischerbach	7612	20,30	458	1 487	729	1 475	73	1 264
031	Friesenheim	7632	46,60	3 796	10 168	4 920	9 781	218	9 859
034	Gengenbach, Stadt	7614	61,91	3 998	10 697	4 937	9 853	173	10 218
039	Gutach (Schwarzwaldbahn)	7611	31,74	834	2 222	1 078	2 140	70	2 447
040	Haslach im Kinzigtal, Stadt	7612	18,70	2 407	5 979	2 853	5 680	320	6 138

Gemeinden in systematischer Ordnung mit Postleitzahl, Fläche, Zahl der Haushalte, Bevölkerung, Deutschen und Bevölkerungsdichte

Schlüsselnummer	Gemeinde		Fläche km²	Haushalte	Bevölkerung am				
	Name	Postleitzahl			25.5.1987				27.5.1970
					insgesamt	und zwar		Einwohner je km²	insgesamt
						männlich	Deutsche		
Anzahl									
041	Hausach, Stadt	7613	36,06	1 965	5 138	2 491	4 827	142	5 051
046	Hofstetten	7612	18,15	407	1 515	795	1 498	83	902
047	Hohberg	7609	28,97	2 449	6 848	3 372	6 734	236	6 702
051	Hornberg, Stadt	7746	54,45	1 793	4 642	2 245	4 153	85	5 389
056	Kappelrodeck	7594	17,91	2 000	5 627	2 732	5 442	314	5 582
057	Kehl, Stadt	7640	75,06	12 062	28 557	13 759	25 897	380	28 829
059	Kippenheim	7634	20,86	1 521	4 164	2 059	4 006	200	3 516
065	Lahr/ Schwarzwald, Stadt	7630	69,79	13 997	33 047	15 440	30 970	474	34 845
067	Lautenbach	7606	21,55	596	1 855	916	1 843	86	1 884
068	Lauf	7598	15,01	1 348	3 822	1 833	3 765	255	3 601
073	Mahlberg, Stadt	7638	16,59	1 215	3 420	1 670	3 216	206	2 689
075	Meißenheim	7631	21,33	1 110	3 011	1 489	2 966	141	3 295
078	Mühlenbach	7611	31,22	423	1 492	742	1 488	48	1 566
085	Nordrach	7618	37,75	633	1 960	999	1 915	52	1 870
088	Oberharmersbach	7611	40,91	715	2 336	1 178	2 320	57	2 381
089	Oberkirch, Stadt	7602	69,12	6 070	16 711	8 146	16 030	242	15 824
093	Oberwolfach	7620	51,27	804	2 677	1 340	2 655	52	2 611
096	Offenburg, Stadt	7600	78,39	21 614	51 311	24 215	47 860	655	51 538
097	Ohlsbach	7601	11,14	869	2 335	1 153	2 284	210	2 100
098	Oppenau, Stadt	7603	73,04	1 674	4 983	2 410	4 890	68	5 430
100	Ortenberg	7601	5,66	1 126	2 822	1 371	2 738	499	2 813
102	Ottenhöfen im Schwarzwald	7593	25,25	1 087	3 229	1 556	3 131	128	3 370
110	Renchen, Stadt	7592	32,10	2 247	6 074	2 970	5 792	189	6 103
113	Ringsheim	7636	11,31	712	1 974	953	1 934	175	1 837
114	Rust	7631	13,27	921	2 663	1 319	2 607	201	2 599
116	Sasbach	7591	16,74	1 649	4 967	2 396	4 800	297	4 649
118	Sasbachwalden	7595	18,13	869	2 113	989	2 068	117	1 856
121	Schuttertal	7631	50,28	948	3 203	1 598	3 193	64	3 494
122	Schutterwald	7601	21,06	2 219	6 214	3 046	6 096	295	5 170
126	Seebach	7596	19,05	444	1 433	675	1 410	75	1 514
127	Seelbach	7633	29,91	1 723	4 610	2 247	4 554	154	4 170
129	Steinach	7611	33,33	1 144	3 648	1 806	3 615	109	3 448
141	Willstätt	7608	55,26	2 702	7 375	3 611	7 122	133	5 962
145	Wolfach, Stadt	7620	67,99	2 330	5 980	2 860	5 708	88	6 453
146	Zell am Harmersbach, Stadt	7615	36,44	2 375	6 505	3 095	6 245	179	5 904
150	Schwanau	7635	38,33	1 963	5 375	2 525	5 322	140	5 498
151	Neuried	7607	57,72	2 633	7 482	3 640	7 299	130	6 942
152	Kappel-Grafenhausen	7639	25,72	1 249	3 601	1 756	3 560	140	3 551
153	Rheinau, Stadt	7597	73,43	3 507	9 889	4 859	9 521	135	9 281
971	Gemeindefreier Grundbesitz	-	9,98	-	-	-	-	-	-
zusammen ...			X	1 860,63	134 899	354 655	170 676	338 139	191 346 753

08 3 25 Landkreis Rottweil
Sitz: Rottweil, Stadt

AG: Rottweil f.d.Gem. 009,011,014,049,060,064,069,071,072, Oberndorf am Neckar f.Übr.Gem.; - LG: Rottweil; - DLG: Stuttgart;
ARG: Freiburg im Breisgau; - SG: Reutlingen; - VG: Freiburg im Breisgau; - AA: Oberndorf am Neckar f.d.Gem. 012,015,045,057,
061,070, Rottweil f.d.Gem. 009,011,014,049,060,064,069,072, Schramberg f.Übr.Gem.; - FA: Rottweil f.d.Gem. 009,011,014,024,049,
058,060,064,069,071,072, Oberndorf am Neckar f.Übr.Gem.; - OFD: Freiburg im Breisgau; - HZA: Kehl f.d.Gem. 050,051, Singen f.
Übr. Gem.; - IHK: Villingen-Schwenningen; - HK: Konstanz; - OPD: Freiburg im Breisgau; - KWEA: Donaueschingen; - StA:
Dornhan, -Leinstetten, -Marschalkenzimmern f.d.Gem. 012, Epfendorf, -Trichtingen f.d.Gem. 015, Rottweil, -Göllsdorf, -Neufra f.d.
Gem. 049, Schramberg, -Waldmössingen f.d.Gem. 053, Sulz am Neckar, -Bergfelden, -Dürrenmetztetten, -Fischingen, -Glatt, -Hopfau,
-Mülheim/ Bach f.d.Gem. 057, Vöhringen, -Wittershausen f.d.Gem. 061, Übr. Gem. bilden jeweils einen eigenen Standesamtsbezirk.

001	Aichhalden	7234	25,74	1 403	3 857	1 880	3 787	150	3 599
009	Bosingen	7215	22,45	882	2 736	1 394	2 675	122	2 409
011	Dietingen	7216	42,26	1 187	3 408	1 676	3 364	81	3 203
012	Dornhan, Stadt	7242	44,92	1 956	5 287	2 595	5 185	118	5 297
014	Dunningen	7213	48,45	1 652	4 801	2 377	4 676	99	4 451
015	Epfendorf	7239	29,71	1 193	3 262	1 606	3 151	110	3 088
024	Hardt	7232	10,17	766	2 275	1 159	2 225	224	1 786
036	Lauterbach	7233	19,95	1 280	3 393	1 612	3 297	170	4 005
045	Oberndorf am Neckar, Stadt	7238	55,93	5 632	14 050	6 663	12 933	251	14 418
049	Rottweil, Stadt	7210	71,76	9 392	22 787	10 671	20 845	318	25 027
050	Schenkenzell	7623	42,14	703	1 913	942	1 835	45	2 305
051	Schiltach, Stadt	7622	34,22	1 530	3 848	1 821	3 639	112	4 135
053	Schramberg, Stadt	7230	45,69	7 515	18 102	8 468	16 664	396	20 400
057	Sulz am Neckar, Stadt	7247	87,60	3 918	10 407	5 074	9 830	119	11 098
058	Tennenbronn	7741	35,01	1 262	3 731	1 864	3 631	107	3 701
060	Villingendorf	7211	9,32	937	2 565	1 271	2 384	275	2 105
061	Vöhringen	7243	24,72	1 221	3 331	1 584	3 106	135	3 053
064	Wellendingen	7217	17,47	889	2 371	1 164	2 232	136	2 155
069	Zimmern ob Rottweil	7214	33,82	1 760	4 807	2 394	4 643	142	3 852
070	Fluorn-Winzeln	7239	24,59	1 036	2 966	1 470	2 858	121	2 939
071	Eschbronn	7211	11,41	685	1 931	970	1 859	169	1 697
072	Beißlingen	7212	32,13	1 902	4 968	2 414	4 661	155	4 891
zusammen ...			X	769,46	48 701	126 796	61 069	119 480	165 129 614

Gemeinden in systematischer Ordnung mit Postleitzahl, Fläche, Zahl der Haushalte, Bevölkerung, Deutschen und Bevölkerungsdichte

Schlüsselnummer	Gemeinde		Fläche	Haushalte	Bevölkerung am				
					25.5.1987			27.5.1970	
	Name	Postleitzahl			insgesamt	und zwar		Einwohner je km²	insgesamt
						männlich	Deutsche		

08 3 26 Schwarzwald-Baar-Kreis
Sitz: Villingen-Schwenningen, Stadt

AG: Donaueschingen f.d.Gem. 005,006,012,017,020,027,068, Villingen-Schwenningen f.übr.Gem.; - LG: Konstanz; - OLG: Karlsruhe; ArG: Freiburg im Breisgau; - SG: Reutlingen; - VG: Freiburg im Breisgau; - AA: Schwenningen (Villingen-Schwenningen) f.d.Gem. 061, Sankt Georgen im Schwarzwald f.d.Gem. 052,060, Donaueschingen f.d.Gem. 005,006,012,027, Furtwangen f.d.Gem. 017,020,054,055, 068, Villingen-Schwenningen f.übr.Gem.; - FA: Donaueschingen f.d.Gem. 005,006,012,017,020,027,068, Villingen-Schwenningen f. übr. Gem.; - OFD: Freiburg im Breisgau; - HZA: Kehl f.d.Gem. 054,055,060, Singen f.übr.Gem.; - IHK: Villingen-Schwenningen; HK: Konstanz; - OPD: Freiburg im Breisgau; - KWEA: Donaueschingen; - StA: Bad Dür rheim, -Biesingen, -Hochemmingen, Oberbaldingen, -Öfingen, -Sunthausen, -Unterbaldingen f.d.Gem. 003, Donaueschingen, -Neudingen f.d.Gem. 012, Hüfingen, -Mundelfingen f. d. Gem. 027, Königsfeld im Schwarzwald, -Buchenberg, -Neuhausen, -Weiler f.d.Gem. 031, Villingen, Herzogenweiler, Pfaffenweiler, Riethelm, Schwenningen, Tannheim, Weilheim in Villingen-Schwenningen f.d.Gem. 074, übr. Gem. bilden jeweils einen eigenen Standesamtsbezirk.

003	Bad Dür rheim, Stadt	7737	62,10	4 511	10 336	4 672	9 824	166	8 323
005	Blumberg, Stadt	7712	98,69	3 676	10 012	4 942	8 965	101	10 621
006	Braunlingen, Stadt	7715	62,11	1 825	5 301	2 636	4 816	85	5 405
010	Dauchingen	7735	10,04	1 124	2 849	1 391	2 747	284	1 788
012	Donaueschingen, Stadt	7710	104,62	7 367	18 196	8 674	16 783	174	16 436
017	Furtwangen, Stadt	7743	82,57	4 530	9 702	4 884	8 851	118	10 748
020	Gutenbach	7741	18,49	534	1 459	704	1 428	79	1 742
027	Hüfingen, Stadt	7713	58,55	2 212	6 469	3 170	5 929	110	5 967
031	Königsfeld im Schwarzwald	7744	40,24	2 170	5 254	2 465	5 055	131	5 510
037	Monchweiler	7733	9,60	1 188	2 999	1 472	2 764	312	2 636
041	Niedereschach	7732	33,07	1 671	4 606	2 287	4 427	139	3 183
052	Sankt Georgen im Schwarzwald, Stadt	7742	59,85	5 625	14 103	6 725	12 474	236	15 296
054	Schonwald im Schwarzwald	7741	27,81	833	2 170	1 033	2 128	78	2 053
055	Schonach im Schwarzwald	7745	36,71	1 683	4 459	2 163	4 183	121	4 813
060	Triberg im Schwarzwald, Stadt	7740	33,32	2 372	5 783	2 769	5 265	174	7 581
061	Tuningen	7201	15,59	830	2 231	1 088	2 070	143	2 148
065	Unterkirnach	7731	13,17	757	2 067	1 050	1 909	157	1 740
068	Vöhrenbach, Stadt	7741	70,47	1 467	4 004	2 020	3 541	57	4 413
074	Villingen-Schwenningen, Stadt	7730	165,47	33 093	75 861	35 817	66 467	458	79 522
075	Brigachtal	7734	22,80	1 719	4 759	2 363	4 546	209	2 575
zusammen ...			X	1 025,27	79 187	192 620	92 325	174 172	188 192 500

08 3 27 Landkreis Tuttlingen
Sitz: Tuttlingen, Stadt

AG: Tuttlingen f.d.Gem. 004,008,016,018,025,027,030,036,038,041,048,050,054,055,056,057, Spaichingen f.übr.Gem.; - LG: Rottweil; OLG: Stuttgart; - ArG: Freiburg im Breisgau; - SG: Reutlingen; - VG: Freiburg im Breisgau; - AA: Rottweil f.d.Gem. 012,020, 048,049, Tuttlingen f.übr.Gem.; - FA: Donaueschingen f.d.Gem. 018,025, Tuttlingen f.übr.Gem.; - OFD: Freiburg im Breisgau; HZA: Konstanz f.d.Gem. 008,038,057, Singen f.übr.Gem.; - IHK: Villingen-Schwenningen; - HK: Konstanz; - OPD: Freiburg im Breisgau; - KWEA: Donaueschingen; - StA: Aldingen, -Aixheim f.d.Gem. 002, Emmingen, -Liptingen in Emmingen-Liptingen f.d.Gem. 057, Trossingen f.d.Gem. 012,020,049, Tuttlingen, -Möhringen, -Nendingen f.d.Gem. 050, übr. Gem. bilden jeweils einen eigenen Standesamtsbezirk.

002	Aldingen	7209	22,17	2 089	5 592	2 690	5 076	252	5 249
004	Bärenthal	7201	12,69	155	449	228	434	35	451
005	Balgheim	7201	7,61	254	750	356	687	99	559
006	Böttingen	7205	16,31	399	1 226	592	1 184	75	1 185
007	Bubsheim	7201	8,29	217	669	334	635	81	632
008	Buchheim	7791	18,30	188	616	301	612	34	613
009	Deilingen	7209	10,52	496	1 435	707	1 342	131	1 342
010	Denkingen	7209	15,02	671	1 883	929	1 839	125	1 585
011	Dürbheim	7201	14,82	464	1 260	623	1 201	85	1 212
012	Durchhausen	7201	8,99	266	744	376	716	83	656
013	Egesheim	7201	7,66	155	451	234	419	59	440
016	Fridingen an der Donau, Stadt	7203	22,47	1 091	3 078	1 548	2 853	137	2 767
017	Frittlingen	7211	8,79	621	1 735	882	1 574	197	1 440
018	Geisingen, Stadt	7716	73,76	1 659	5 172	2 511	4 873	70	5 702
019	Gosheim	7209	9,32	1 103	3 210	1 588	2 720	344	3 069
020	Gunningen	7201	5,44	187	535	272	524	98	431
023	Hausen ob Verena	7201	5,88	235	630	305	629	107	536
025	Immendingen	7717	74,03	1 805	5 190	2 750	4 995	70	5 326
027	Irndorf	7201	14,55	244	732	354	717	50	752
029	Königsheim	7201	4,36	160	507	266	470	116	531
030	Kolbingen	7201	16,49	369	1 098	543	1 068	67	1 102
033	Mahlstetten	7201	12,20	238	692	357	688	57	752
036	Mühlheim an der Donau, Stadt	7202	21,73	1 211	3 311	1 602	3 205	152	2 914
038	Neuhausen ob Eck	7201	46,24	1 097	3 094	1 535	3 028	67	3 028
040	Reichenbach am Heuberg	7209	6,10	152	398	201	355	65	445
041	Renquishausen	7201	7,71	197	611	295	607	79	557
046	Spaichingen, Stadt	7208	18,50	3 883	9 964	4 717	8 882	539	8 296
048	Talheim	7201	13,10	364	967	473	954	74	942
049	Trossingen, Stadt	7218	24,24	4 992	11 358	5 319	10 193	469	11 386
050	Tuttlingen, Stadt	7200	90,50	13 634	31 552	15 023	27 442	349	32 010
051	Wehingen	7209	14,59	1 108	3 127	1 515	2 582	214	2 829
054	Wurmlingen	7204	15,43	1 323	3 449	1 689	3 297	224	2 781
055	Seitingen-Oberflacht	7201	19,65	673	1 873	937	1 807	95	1 547
056	Rietheim-Weilheim	7207	11,98	872	2 278	1 114	2 176	190	2 110
057	Emmingen-Liptingen	7206	54,57	1 170	3 249	1 643	3 148	60	2 661
zusammen ...			X	734,41	43 742	112 885	54 809	102 932	154 107 838

Schlüsselnummer	Gemeinde		Fläche	Haushalte	Bevölkerung am				
					25.5.1987			27.5.1970	
	Name	Postleitzahl			insgesamt	und zwar		Einwohner je km²	insgesamt
						männlich	Deutsche		

08 3 35 Landkreis Konstanz
Sitz: Konstanz, Universitätsstadt

AG: Konstanz f.d.Gem. 002,043,066, Radolfzell am Bodensee f.d.Gem. 025,055,061,063, Stockach f.d.Gem. 021,057,079,096,098,099, Singen (Hohentwiel) f.übr.Gem.; - LG: Konstanz; - OLG: Karlsruhe; - Arg: Lörrach; - SG: Konstanz; - VG: Freiburg im Breisgau; - AA: Konstanz f.d.Gem. 002,043,066, Radolfzell am Bodensee f.d.Gem. 025,055,061,063, Stockach f.d.Gem. 021,057,079,096, 098,099, Singen (Hohentwiel) f.übr.Gem.; - FA: Konstanz f.d.Gem. 002,043,066, Singen (Hohentwiel) f.übr.Gem.; - OFD: Freiburg im Breisgau; - HZA: Singen (Hohentwiel) f.d.Gem. 001,015,022,025,026,028,035,055,061,075,080,081,097,100, Konstanz f.übr.Gem.; IHK, HK: Konstanz; - OPD: Freiburg im Breisgau; - KWEA: Donaueschingen; - StA: Gem. bilden jeweils einen eigenen Standes-

001	Aach, Stadt	7701	10,69	536	1 387	685	1 299	130	1 427
002	Allensbach	7753	26,53	2 313	5 652	2 550	5 489	213	4 365
015	Büdingen am Hochrhein	7701	7,62	641	1 321	627	1 103	173	863
021	Eigelingen	7706	59,29	974	2 834	1 409	2 708	48	2 937
022	Engen, Stadt	7707	70,53	3 307	8 805	4 227	8 212	125	8 005
025	Gaienhofen	7766	12,55	1 098	2 724	1 287	2 613	217	2 323
026	Gailingen	7704	13,17	956	2 268	1 054	2 097	172	2 252
028	Gottmadingen	7702	23,59	3 407	8 482	4 187	7 611	360	9 056
035	Hilzingen	7709	53,02	2 330	6 385	3 158	6 154	120	5 134
043	Konstanz, Universitätsstadt	7750	54,08	37 177	70 378	33 435	63 256	1 301	66 479
055	Moos	7761	14,38	947	2 520	1 228	2 462	175	1 932
057	Mühlingen	7769	32,68	579	1 753	871	1 725	54	1 842
061	Öhningen	7763	28,19	1 331	3 324	1 621	3 230	118	3 123
063	Radolfzell am Bodensee, Stadt	7760	58,57	10 768	25 051	12 051	22 828	428	22 285
066	Reichenau	7752	12,73	1 627	4 247	2 021	4 087	334	4 323
075	Singen (Hohentwiel), Stadt	7700	61,77	18 616	42 403	20 250	36 455	686	45 409
077	Steißlingen	7705	24,53	1 226	3 296	1 608	3 181	134	2 855
079	Stockach, Stadt	7768	69,75	4 976	13 268	6 366	12 353	190	12 137
080	Tengen, Stadt	7708	61,97	1 376	4 086	1 984	4 005	66	4 062
081	Volkertshausen	7701	5,14	712	1 987	977	1 705	387	1 737
096	Hohenfels	7769	30,50	507	1 577	815	1 548	52	1 265
097	Mühlhausen-Ehingen	7701	17,80	1 115	3 034	1 513	2 914	170	2 585
098	Bodman-Ludwigshafen	7762	28,03	1 411	3 323	1 576	3 163	119	3 090
099	Orsingen-Nenzingen	7769	22,24	723	2 188	1 103	2 125	98	1 975
100	Rielasingen-Worblingen	7703	18,72	3 897	9 605	4 678	8 905	513	7 826
zusammen ...			X	818,07	102 550	231 898	111 281	211 228	283 220 297

08 3 36 Landkreis Lörrach
Sitz: Lörrach, Stadt

AG: Schönau im Schwarzwald f.d.Gem. 004,010,025,079,080,087,089,090,094,096,103,106, Schopfheim f.d.Gem. 012,020,034,036,057,060, 067,074,081,086,097,098, Lörrach f.übr.Gem.; - LG: Freiburg im Breisgau, Waldshut-Tiengen; - OLG: Karlsruhe; - Arg: Lörrach; SG, VG: Freiburg im Breisgau; - AA: Zell im Wiesental f.d.Gem. 004,010,012,020,025,036,060,067,074,079,080,086,087,089,090,094, 096,097,103,106, Lörrach f.übr.Gem.; - FA: Müllheim f.d.Gem. 006,078,104, Lörrach f.übr.Gem.; - OFD: Freiburg im Breisgau; HZA: Lörrach; - IHK: Konstanz; - HK: Freiburg im Breisgau; - OPD: Freiburg im Breisgau; - KWEA: Lörrach; - StA: Hüg, Ehrsb, berg in Hüg-Ehrsb f.d.Gem. 106, Lörrach, -Brombach, -Hauingen f.d.Gem. 050, Weil am Rhein, -Haltingen f.d.Gem. 091, Zell im Wiesental, -Mambach f.d.Gem. 103, übr. Gem. bilden jeweils einen eigenen Standesamtsbezirk.

004	Aitern	7869	9,21	128	477	233	475	52	462
006	Bad Bellingen	7841	16,93	1 148	2 889	1 363	2 824	171	2 418
008	Binzen	7852	5,86	869	2 158	1 051	2 089	368	1 768
010	Böllen	7869	5,67	32	102	56	101	18	125
012	Bürchau	7861	6,12	79	217	102	217	35	234
014	Efringen-Kirchen	7859	43,74	2 564	6 852	3 297	6 601	157	6 012
019	Eimeldingen	7859	3,51	628	1 502	738	1 424	428	1 094
020	Elbenschwand	7861	6,77	54	178	85	172	26	211
024	Fischingen	7851	1,89	190	550	283	539	291	319
025	Frönd	7869	16,19	118	438	232	437	27	501
034	Hasel	7861	11,67	366	1 006	501	967	86	993
036	Hausen im Wiesental	7862	5,14	840	2 209	1 080	1 917	430	1 941
043	Inzlingen	7854	9,48	965	2 380	1 161	2 306	251	1 809
045	Kandern, Stadt	7842	62,27	2 579	6 851	3 284	6 453	110	6 172
050	Lörrach, Stadt	7850	39,42	18 636	40 561	18 950	35 999	1 029	45 173
057	Maulburg	7864	9,73	1 445	3 612	1 799	3 277	371	3 729
060	Neuenweg	7861	12,65	117	342	165	337	27	409
067	Raich	7861	9,36	75	246	119	244	26	283
069	Rheinfelden (Baden), Stadt	7888	62,84	10 975	27 453	13 467	24 755	437	26 116
073	Rümmingen	7851	4,45	530	1 274	616	1 240	286	595
074	Sallneck	7861	4,60	79	281	140	280	61	253
075	Schallbach	7851	3,96	199	596	299	550	151	405
078	Schliengen	7846	37,46	1 406	3 871	1 876	3 691	103	3 530
079	Schönau im Schwarzwald, Stadt	7869	14,71	912	2 241	1 068	2 078	152	2 380
080	Schönenberg	7869	7,43	100	339	178	327	46	292
081	Schopfheim, Stadt	7860	68,01	6 218	15 857	7 492	14 689	233	15 404
082	Schwörstadt	7881	20,08	849	2 311	1 165	2 081	115	2 429
084	Steinen	7853	46,86	3 558	8 794	4 248	8 225	188	7 596
086	Tegernau	7861	10,14	145	425	211	423	42	553
087	Todtnau, Stadt	7868	69,60	1 874	4 856	2 334	4 538	70	5 461
089	Tunau	7869	4,05	50	180	91	178	44	165
090	Utzenfeld	7861	7,40	206	584	296	570	79	571
091	Weil am Rhein, Stadt	7858	19,47	11 076	25 800	12 400	23 110	1 325	26 885
094	Wembach	7869	1,80	91	251	124	250	139	218
096	Wieden	7861	12,25	148	525	286	523	43	531
097	Wies	7861	21,76	242	678	347	668	31	675
098	Wieslet	7861	6,40	189	506	250	494	79	506
100	Wittlingen	7851	4,50	237	647	310	621	144	468

Gemeinden in systematischer Ordnung mit Postleitzahl, Fläche; Zahl der Haushalte, Bevölkerung, Deutschen und Bevölkerungsdichte

Schlüsselnummer	Gemeinde		Fläche	Haushalte	Bevölkerung am					
					25.5.1987				27.5.1970	
	Name	Postleitzahl			insgesamt	und zwar		Einwohner je km²	insgesamt	
						männlich	Deutsche			
			km²	Anzahl						
103	Zell im Wiesental, Stadt		7863	36,13	2 374	6 183	2 994	5 304	171	7 520
104	Malsburg-Marzell		7841	24,92	595	1 532	752	1 414	61	1 700
105	Grenzach-Wyhlen		7889	17,32	5 257	12 316	5 975	11 298	711	11 887
106	Häg-Ehrsberg		7861	25,04	266	934	468	917	37	1 087
	zusammen ...		X	806,79	78 409	191 004	91 886	174 643	237	190 880

08 3 37 Landkreis Waldshut
Sitz: Waldshut-Tiengen, Stadt

AG: Bad Säckingen f.d.Gem. 049,066,076,090,096,116, Sankt Blasien f.d.Gem. 013,027,045,051,059,097,108, Waldshut-Tiengen f.übr.Gem. LG: Waldshut-Tiengen; - DLG: Karlsruhe; - ARG: Lörrach; - SG, VG: Freiburg im Breisgau; - AA: Bad Säckingen f.d.Gem. 027, 038,049,059,066,076,090,108,116, Waldshut-Tiengen f.übr.Gem.; - FA: Bad Säckingen f.d.Gem. 002,038,049,066,076,090,096,108, 116, Waldshut-Tiengen f.übr.Gem.; - OFD: Freiburg im Breisgau; - HZA: Waldshut; - IHK, HK: Konstanz; - OPD: Freiburg im Breisgau; - KWEA: Lörrach; - StA: Birkendorf, Uhlingen, Berau, Brenden in Uhlingen-Birkendorf f.d.Gem. 128, Waldshut, Tiengen, Gurtweil in Waldshut-Tiengen f.d.Gem. 126, übr. Gem. bilden jeweils einen eigenen Standesamtsbezirk.

002	Albbruck	7892	39,69	2 204	6 113	3 016	5 743	154	5 590
013	Bernau	7821	38,05	604	1 730	822	1 586	45	1 384
022	Bonnendorf im Schwarzwald, Stadt	7823	75,98	1 986	5 334	2 557	5 035	70	5 066
027	Dachsbühl (Südschwarzwald)	7821	35,60	403	1 163	560	1 128	33	1 183
030	Dettighofen	7891	14,39	352	975	486	912	68	978
032	Dogern	7891	7,45	858	2 220	1 115	2 105	298	1 727
038	Görwihl	7883	50,43	1 307	3 859	1 891	3 621	77	3 972
039	Grafenhausen	7821	48,55	666	1 944	976	1 862	40	1 801
045	Häusern	7822	8,88	417	1 049	496	1 024	118	953
049	Herrischried	7881	37,50	711	1 958	967	1 877	52	1 887
051	Hochenschwand	7821	29,56	832	1 874	859	1 736	63	1 707
053	Hohentengen am Hochrhein	7891	27,56	1 022	2 748	1 364	2 664	100	2 583
059	Ibach	7822	21,39	116	350	177	335	16	311
060	Jestetten	7893	20,62	1 614	4 059	1 926	3 465	197	3 912
062	Klettgau	7895	45,77	2 419	6 579	3 239	6 016	144	6 225
065	Lauchringen	7898	12,76	2 380	6 364	3 128	5 441	499	5 226
066	Laufenburg (Baden), Stadt	7887	23,58	2 804	7 214	3 533	6 431	306	7 174
070	Lottstetten	7891	13,39	800	1 952	947	1 737	146	1 692
076	Murg	7886	20,90	2 393	6 431	3 145	5 662	308	5 663
090	Rickenbach	7884	34,65	1 204	3 452	1 715	3 267	100	3 199
096	Bad Säckingen, Stadt	7880	25,33	6 401	14 613	6 795	12 994	577	14 393
097	Sankt Blasien, Stadt	7822	54,36	1 484	3 851	1 995	3 608	71	3 979
106	Stühlingen, Stadt	7894	93,25	1 710	4 811	2 329	4 632	52	5 176
108	Todtmoos	7865	28,06	816	1 793	837	1 711	64	1 963
116	Wehr, Stadt	7867	35,66	4 825	11 931	5 746	10 459	335	11 264
118	Weilheim	7891	35,64	794	2 463	1 213	2 417	69	2 105
123	Wutöschingen	7896	26,48	1 946	5 506	2 699	5 051	208	4 607
124	Eggingen	7891	13,96	473	1 405	693	1 286	101	1 143
125	Küssaberg	7897	26,16	1 815	4 561	2 247	4 388	174	3 492
126	Waldshut-Tiengen, Stadt	7890	77,99	9 098	21 264	10 094	19 737	273	21 675
127	Wutach	7821	30,44	325	1 151	572	1 136	38	1 212
128	Uhlingen-Birkendorf	7899	77,06	1 432	4 166	2 080	4 065	54	3 648
	zusammen ...	X	1 131,09	56 211	144 883	70 219	133 071	128	136 890
	Reg.-Bez. zusammen ...	X	9 357,03	770 474	1 869 032	896 363	1 739 005	200	1 782 265

08 4 Reg.-Bez. Tübingen
08 4 15 Landkreis Reutlingen
Sitz: Reutlingen, Stadt

AG: Reutlingen f.d.Gem. 019,059,060,061,080,087,091,092, Bad Urach f.d.Gem. 014,028,029,039,050,062,078,088,093, Münsingen f. übr. Gem.; - LG: Tübingen; - DLG: Stuttgart; - ARG, SG: Reutlingen; - VG: Sigmaringen; - AA: Bad Urach f.d.Gem. 014,028,039, 078,088, Münsingen f.d.Gem. 027,034,048,053,058,085,086,090, Reutlingen f.übr.Gem.; - FA: Reutlingen f.d.Gem. 019,059,060,061,073, 080,087,089,091,092, Bad Urach f.übr.Gem.; - OFD: Stuttgart; - HZA: Reutlingen; - IHK, HK: Reutlingen; - OPD: Stuttgart; KWEA: Tübingen; - StA: Bad Urach, -Hengen, -Seeburg, -Sörchingen, -Wittlingen f.d.Gem. 078, Gomadingen, -Dapfen f.d.Gem. 027, Lichtenstein, -Holzelfingen, -Honau f.d.Gem. 092, Metzingen, -Glems f.d.Gem. 050, Münsingen, -Rietheim f.d.Gem. 053, Pliezhausen, -Dornach, -Gniebel, -Rübgarten f.d.Gem. 050, Reutlingen, -Altenburg, -Bronnweiler, -Degerschlacht, -Gönnigen, -Mittelstadt, -Oferdingen, -Ohmenhausen, -Reicheneck, -Rommelsbach, -Sickenhausen, -Sondelfingen f.d.Gem. 061, Bohringen, Donnstetten, Zainingen in Römerstein f.d.Gem. 088, Erpfingen, Genkingen, Udingen, Willmandingen in Sonnenbühl f.d.Gem. 091, St. Johann, -Gächingen, -Lonsingen, -Upfingen f.d.Gem. 093, Trochtelfingen, -Mägerkingen, Steinhilben, -Wilsingen f.d.Gem. 073, Häslebach, Walddorf in Walddorf-Häslebach f.d.Gem. 087, übr. Gem. bilden jeweils einen eigenen Standesamtsbezirk.

014	Dettingen an der Erms	7433	15,82	3 175	8 497	4 097	7 566	537	7 339
019	Eningen unter Achalm	7412	23,16	3 909	9 309	4 537	8 331	402	8 401
027	Gomadingen	7423	45,85	700	2 001	1 035	1 987	44	1 954
028	Grabenstetten	7431	14,54	468	1 312	667	1 272	90	1 220
029	Grafenberg	7441	3,51	861	2 277	1 111	2 156	649	1 592
034	Hayingen, Stadt	7427	63,34	613	2 034	992	1 989	32	2 114
039	Hülben	7435	6,40	974	2 610	1 255	2 512	408	2 676
048	Mehrstetten	7421	17,10	414	1 201	593	1 180	70	1 067
050	Metzingen, Stadt	7430	34,61	7 816	19 468	9 354	16 826	562	18 884
053	Münsingen, Stadt	7420	116,01	4 079	11 266	5 445	10 809	97	10 896
058	Pfronstetten	7426	54,11	377	1 354	687	1 349	25	1 364
059	Pfullingen, Stadt	7417	30,14	6 912	16 350	7 789	14 640	542	16 034
060	Pliezhausen	7401	17,30	2 641	7 087	3 481	6 620	410	5 285
061	Reutlingen, Stadt	7410	87,04	42 965	98 853	46 927	87 351	1 136	92 412
062	Riederich	7434	4,61	1 509	3 963	1 968	3 585	860	2 641
073	Trochtelfingen, Stadt	7416	79,17	1 891	5 341	2 609	5 093	67	4 536
078	Bad Urach, Stadt	7432	55,47	4 686	11 311	5 339	9 862	204	11 391

Gemeinden in systematischer Ordnung mit Postleitzahl, Fläche, Zahl der Haushalte, Bevölkerung, Deutschen und Bevölkerungsdichte

Schlüsselnummer	Gemeinde		Fläche km ²	Haushalte	Bevölkerung am				
	Name	Postleitzahl			25.5.1987			27.5.1970	
					insgesamt	und zwar		Einwohner je km ²	insgesamt
						männlich	Deutsche		
Anzahl									
080	Wannweil	7415	5,34	1 931	4 583	2 222	4 057	858	4 485
085	Zwiefalten	7942	45,44	770	2 334	1 164	2 285	51	3 000
086	Gutsbezirk Münsingen, gemfr. Gebiet	7420	67,02	66	143	73	124	2	262
087	Waldorfhäslach	7401	14,44	1 287	3 668	1 807	3 329	254	2 501
088	Römerstein	7436	45,96	1 222	3 500	1 695	3 462	76	3 198
089	Engstingen	7418	31,52	1 372	4 038	1 997	3 969	128	4 280
090	Hohenstein	7425	61,69	938	3 022	1 503	2 930	49	2 611
091	Sonnenbühl	7419	61,27	2 082	5 888	2 880	5 686	96	4 888
092	Lichtenstein	7414	34,25	3 205	8 364	4 005	7 352	244	7 967
093	St. Johann	7411	58,96	1 657	4 472	2 174	4 372	76	3 927
	zusammen ...	X	1 094,07	98 520	244 246	117 406	220 704	223	226 925

08 4 16 Landkreis Tübingen
Sitz: Tübingen, Universitätsstadt

AG: Rottenburg am Neckar f.d.Gem. 018,036,049,050, Tübingen f.Übr.Gem.; - LG: Tübingen; - OLG: Stuttgart; - ArG, SG: Reutlingen; - VG: Sigmaringen; - AA: Reutlingen f.d.Gem. 015, Tübingen f.Übr.Gem.; - FA: Tübingen; - OFD: Stuttgart; - HZA: Reutlingen; - IHK, HK: Reutlingen; - OPD: Freiburg im Breisgau f.d.Gem. 006,050, Stuttgart f.Übr.Gem.; - KWEA: Tübingen; StA: Allingen, Breitenholz, Entringen, Poltringen, Pfäffingen, Reuten in Ammerbuch f.d.Gem. 048, Kusterdingen, -Immenhausen, -Jettenburg, -Mähringen, -Wankheim f.d.Gem. 023, Mössingen, -Öschingen, -Talheim f.d.Gem. 025, Rottenburg am Neckar, -Baisingen, -Bieringen, -Dettingen, -Ergenzingen, -Frommenhausen, -Hailfingen, -Hemmendorf, -Kiebingen, -Bad Niedernau, -Oberrau, -Schwalldorf, -Seeborn, -Weiler, -Wendelsheim, -Wurmlingen, -Oberndorf f.d.Gem. 036, Bierlingen, Felldorf, Wachendorf, Sulzau, Birstingen in Starzach f.d.Gem. 050, Tübingen, -Bühl, -Derendingen, -Hagelloch, -Hirschau, -Kilchberg, -Lustnau, -Pfrondorf, -Unterjesingen, -Weilheim f.d.Gem. 041, Übr. Gem. bilden jeweils einen eigenen Standesamtsbezirk.

006	Bodelshausen	7454	13,82	1 699	4 627	2 310	4 065	335	3 619
009	Dettenhausen	7405	11,01	1 845	4 746	2 340	4 258	431	3 123
011	Dußlingen	7409	13,06	1 771	4 353	2 119	4 020	333	4 326
015	Gomaringen	7413	17,31	2 611	6 624	3 149	6 221	383	5 818
018	Hirrlingen	7401	12,81	719	2 147	1 108	2 027	168	1 893
022	Kirchentellinsfurt	7402	11,00	2 092	4 827	2 326	4 363	439	4 228
023	Kusterdingen	7408	24,24	2 707	6 661	3 214	6 286	275	5 593
025	Mössingen, Stadt	7406	50,06	5 988	15 803	7 710	14 396	316	12 367
026	Nehren	7401	8,58	1 148	3 011	1 456	2 837	351	2 523
031	Ofterdingen	7404	15,15	1 399	3 735	1 825	3 427	247	2 746
036	Rottenburg am Neckar, Stadt	7407	142,27	12 340	33 108	16 552	30 148	233	27 914
041	Tübingen, Universitätsstadt	7400	108,13	41 918	71 701	33 972	64 170	663	66 211
048	Ammerbuch	7403	48,00	3 550	9 333	4 630	8 568	194	7 265
049	Neustetten	7401	15,87	742	2 241	1 116	2 118	141	1 535
050	Starzach	7245	27,81	1 084	2 938	1 433	2 792	106	2 995
zusammen ...			X	519,12	81 613	175 855	85 260	159 696	339 152 156

08 4 17 Zollernalbkreis
Sitz: Balingen, Stadt

AG: Hechingen f.d.Gem. 008,013,023,031,036,051, Albstadt f.d.Gem. 010,044,045,047,063,075,079, Balingen f.Übr.Gem.; - LG: Hechingen; - OLG: Stuttgart; - ArG, SG: Reutlingen; - VG: Sigmaringen; - AA: Albstadt f.d.Gem. 010,044,063,075,079, Hechingen f.d.Gem. 008,013,023,025,031,036,051, Balingen f.Übr.Gem.; - FA: Balingen; - OFD: Stuttgart; - HZA: Reutlingen; IHK, HK: Reutlingen; - OPD: Freiburg im Breisgau; - KWEA: Tübingen; - StA: Ebingen, Onstmettingen, Pfeffingen, Taiflingen in Albstadt f.d.Gem. 079, Balingen, -Frommern, -Ostdorf, -Weilstetten, -Zillhausen f.d.Gem. 002, Bisingen, -Wessingen, -Thanheim, -Zimmern f.d.Gem. 008, Burladingen, -Hausen im Killertal, -Killer, -Melchingen, -Salmendingen, -Starzeln, -Stetten unter Holstein, -Ringingen, -Gauselfingen, -Hörschwag f.d.Gem. 013, Haigerloch, -Bittelbronn, -Gruol, -Öwingen, -Trillfingen f.d.Gem. 025, Hechingen, -Bechtoldsweiler, -Boll, -Schlatt, -Sickingen, -Stein, -Weilheim, -Beuren f.d.Gem. 031, Rangendingen, -Bietenhausen, -Höfendorf f.d.Gem. 051, Rosenfeld, -Heiligenzimmern, -Leidringen, -Täbingen f.d.Gem. 054, Winterlingen, -Harthausen f.d.Gem. 075, Übr. Gem. bilden jeweils einen eigenen Standesamtsbezirk.

002	Balingen, Stadt	7460	90,34	12 274	30 346	14 563	28 311	336	26 893
008	Bisingen	7457	32,84	2 818	7 384	3 575	6 892	225	6 881
010	Bitz	7474	8,82	1 360	3 506	1 709	3 323	398	3 191
013	Burladingen, Stadt	7453	123,32	4 248	11 766	5 655	10 469	95	12 264
014	Dautmergen	7461	4,54	124	326	164	303	72	322
015	Dormettingen	7461	6,55	277	797	401	744	122	761
016	Dotternhausen	7466	10,00	505	1 489	729	1 404	149	1 181
022	Geislingen, Stadt	7465	31,95	1 823	5 034	2 513	4 896	158	5 094
023	Grosselfingen	7451	16,15	589	1 613	813	1 542	100	1 679
025	Haigerloch, Stadt	7452	76,46	3 435	9 433	4 638	8 877	123	9 301
029	Hausen am Tann	7461	8,49	141	404	198	373	48	356
031	Hechingen, Stadt	7450	66,43	6 393	15 962	7 538	14 595	240	15 707
036	Jungingen	7455	9,33	540	1 403	687	1 342	150	1 335
044	Meßstetten, Stadt	7475	76,82	3 511	9 555	4 841	9 115	126	9 098
045	Nusplingen	7461	20,75	655	1 901	916	1 845	92	1 924
047	Obernheim	7461	15,01	489	1 344	669	1 252	90	1 449
051	Rangendingen	7456	21,68	1 511	4 440	2 208	4 202	205	3 286
052	Ratshausen	7461	5,77	232	653	320	610	113	644
054	Rosenfeld, Stadt	7463	51,13	1 855	5 148	2 544	4 965	101	4 928
057	Schömberg, Stadt	7464	23,27	1 312	3 623	1 806	3 274	156	3 341
063	Sträßberg	7473	24,90	895	2 416	1 166	2 323	97	2 224
071	Weilen unter den Rinnen	7461	3,08	151	452	220	437	147	410
075	Winterlingen	7472	50,64	2 431	6 382	3 102	5 849	126	6 141
078	Zimmern unter der Burg	7461	5,05	135	399	196	388	79	404
079	Albstadt, Stadt	7470	134,41	19 692	46 369	21 867	41 250	345	51 691
zusammen ...			X	917,73	67 396	172 245	83 038	158 581	188 170 505

Gemeinden in systematischer Ordnung mit Postleitzahl, Fläche, Zahl der Haushalte, Bevölkerung, Deutschen und Bevölkerungsdichte

Schlüsselnummer	Gemeinde		Fläche	Haushalte	Bevölkerung am				
					25.5.1987			27.5.1970	
	Name	Postleitzahl			insgesamt	und zwar		Einwohner je km²	insgesamt
						männlich	Deutsche		
			km²		Anzahl				

08 4 21 Stadtkreis Ulm

AG, LG: Ulm; - DLG: Stuttgart; - ArG, SG: Ulm; - VG: Sigmaringen; - AA: Ulm; - FA: Ulm; - OFD: Stuttgart; - HZA: Ulm; IHK, HK: Ulm; - DPD: Stuttgart; - KWEA: Ulm; - StA: Ulm, -Jungingen, -Unterweiler, -Lehr.

000 Ulm, Universitätsstadt 7900 | 118,73 47 069 103 494 49 609 90 145 872 101 641

08 4 25 Alb-Donau-Kreis
Sitz: Ulm, Universitätsstadt

AG: Ehingen (Donau) f.d.Gem. 002,004,033,035,036,050,052,055,073,081,088,090,091,093,098,104,108,123,124,125, Ulm f.Übr.Gem.; LG: Ulm; - DLG: Stuttgart; - ArG, SG: Ulm; - VG: Sigmaringen; - AA: Blaubeuren f.d.Gem. 017,020,071,079,084,134,139, Ehingen (Donau) f.d.Gem. 002,004,033,035,036,050,052,055,073,081,088,090,091,093,098,104,108,123,124,125, Ulm f.Übr.Gem.; - FA: Bad Urach f.d.Gem. 071,134,139, Ehingen (Donau) f.d.Gem. 002,004,033,035,036,050,052,055,073,081,088,090,091,093,098,104,108,123,124,125, Ulm f.Übr.Gem.; - OFD: Stuttgart; - HZA: Ulm; - IHK, HK: Ulm; - DPD: Stuttgart; - KWEA: Ulm; - StA: Allmendingen f.d.Gem. 002,004, Blaustein, -Arnegg, -Herrlingen f.d.Gem. 141, Dornstadt, -Tomerdingen f.d.Gem. 031, Ehingen (Donau), -Nasgenstadt f.d.Gem. 033, Obermarchtal, -Reutlingendorf f.d.Gem. 090, Oberstadion, -Hundersingen f.d.Gem. 091, Übr. Gem. bilden jeweils einen eigenen Standesamtsbezirk.

002	Allmendingen	7936	45,92	1 429	4 097	1 965	3 823	89	3 910
004	Altheim	7931	7,80	166	524	252	496	67	452
005	Altheim (Alb)	7901	25,77	479	1 453	731	1 433	56	1 416
008	Amstetten	7341	49,82	1 143	3 369	1 671	3 004	68	2 755
011	Asselfingen	7901	12,84	260	796	423	773	62	753
013	Ballendorf	7901	14,21	179	603	291	590	42	546
014	Beimerstetten	7901	14,34	703	1 844	900	1 768	129	1 542
017	Berghülen	7901	26,13	559	1 720	869	1 650	66	1 505
019	Bernstadt	7901	13,95	569	1 F10	811	1 583	115	1 375
020	Blaubeuren, Stadt	7902	79,14	4 182	10 842	5 207	10 049	137	11 709
022	Borslingen	7901	6,29	47	153	75	153	24	167
024	Brettingen	7901	2,89	66	201	100	200	70	185
028	Dietersheim, Stadt	7905	18,75	1 892	5 218	2 583	4 571	278	5 071
031	Dornstadt	7909	59,24	2 916	8 356	4 102	8 044	141	6 458
033	Ehingen (Donau), Stadt	7930	178,36	7 724	22 194	10 943	19 677	124	20 384
035	Emeringen	7940	7,54	44	130	63	130	17	176
036	Emerkingen	7931	7,40	182	644	316	637	87	525
039	Erbach	7904	63,29	3 865	10 797	5 412	10 040	171	9 077
050	Griesingen	7931	8,15	219	746	360	745	92	728
052	Grundsheim	7931	3,70	63	198	104	198	54	247
055	Hausen am Bussen	7932	3,52	55	210	101	210	60	160
062	Holz Kirch	7901	8,14	73	236	116	232	29	315
064	Hüttisheim	7901	10,36	398	1 197	594	1 116	116	1 007
066	Illerrieden	7901	18,17	980	2 899	1 445	2 855	160	2 050
071	Laichingen, Stadt	7903	69,83	3 171	8 714	4 281	8 035	125	8 057
072	Langenau, Stadt	7907	75,04	4 363	11 560	5 660	10 715	154	10 631
073	Lauterach	7930	13,76	143	456	227	452	33	439
075	Lonsee	7901	43,31	1 216	3 547	1 764	3 259	82	2 919
076	Merklingen	7901	21,31	541	1 508	744	1 431	71	1 423
081	Munderkingen, Stadt	7932	13,08	1 760	4 667	2 241	4 085	357	4 583
083	Neenstetten	7901	8,30	213	677	346	669	82	675
084	Nellingen	7901	35,77	503	1 487	713	1 436	42	1 534
085	Nerenstetten	7907	6,06	79	288	154	270	48	281
088	Oberdischingen	7938	8,83	560	1 622	779	1 551	184	1 325
090	Obermarchtal	7937	26,56	365	1 164	532	1 117	44	1 438
091	Oberstadion	7931	15,81	381	1 184	605	1 163	75	1 155
092	Öllingen	7907	8,09	123	397	196	387	49	383
093	Öpfingen	7939	8,87	640	1 859	931	1 786	210	1 265
097	Rammingen	7901	14,03	354	1 059	556	1 039	75	968
098	Rechtenstein	7937	3,77	105	309	152	309	82	243
104	Rottenacker	7935	10,29	656	1 804	895	1 717	175	1 845
108	Scheiklingen, Stadt	7933	75,23	2 164	6 255	3 151	5 870	83	6 609
110	Schnürpflingen	7901	10,72	352	1 200	603	1 164	112	890
112	Setzingen	7907	8,42	177	582	296	560	69	460
123	Untermarchtal	7934	5,61	183	888	279	854	158	1 068
124	Unterstadion	7931	8,85	184	586	292	559	66	519
125	Unterwachingen	7932	2,59	40	153	82	150	59	141
130	Weidenstetten	7901	17,21	350	1 035	515	995	60	1 052
134	Westerheim	7437	22,93	802	2 369	1 155	2 303	103	1 810
135	Westerstetten	7901	13,09	626	1 798	885	1 711	137	1 488
137	Illerkirchberg	7901	11,45	1 438	3 863	1 888	3 679	337	3 477
138	Staig	7901	17,73	953	2 731	1 389	2 605	154	2 070
139	Heroldstatt	7424	21,81	629	1 831	902	1 794	84	1 844
140	Balzheim	7959	17,58	526	1 468	735	1 357	84	1 282
141	Blaustein	7906	55,56	5 302	13 146	6 515	12 231	237	12 954
	zusammen ...	X	1 357,21	57 132	160 244	78 897	149 230	118	147 341

Gemeinden in systematischer Ordnung mit Postleitzahl, Fläche, Zahl der Haushalte, Bevölkerung, Deutschen und Bevölkerungsdichte

Schlüsselnummer	Gemeinde		Fläche km ²	Haushalte	Bevölkerung am				
					25.5.1987			27.5.1970	
	Name	Postleitzahl			insgesamt	und zwar		Einwohner je km ²	insgesamt
						männlich	Deutsche		

08 4 26 Landkreis Biberach
Sitz: Biberach an der Riß, Stadt

AG: Riedlingen f.d.Gem. 005,006,008,013,020,035,036,045,064,067,078,090,097,109,118,121,124, Biberach an der Riß f.übr.Gem.; - LG: Ravensburg; - DLG: Stuttgart; - ArG, SG: Ulm; - VG: Sigmaringen; - AA: Riedlingen f.d.Gem. 005,006,008,013,020,035,036,045, 064,067,078,090,097,109,118,121,124, Biberach an der Riß f.übr.Gem.; - FA: Riedlingen f.d.Gem. 005,006,008,013,020,035,036,045, 064,067,078,090,097,109,118,121,124, Biberach an der Riß f.übr.Gem.; - OFD: Stuttgart; - HZA: Ulm; - IHK, HK: Ulm; - OPD: Freiburg im Breisgau f.d.Gem. 006, Stuttgart f.übr.Gem.; - KNEA: Ulm; - StA: Attenweiler, -Oggelshausen, -Rupertsheim f.d.Gem. 011, Eberhardzell, -Oberessendorf f.d.Gem. 038, Ertingen, -Binzwangen, -Erisdorf f.d.Gem. 045, Gutenzell-Hürbel, -Gutenzell f.d.Gem. 135, Hochdorf, -Schweinhausen, -Unteressendorf f.d.Gem. 058, Ingoldingen, -Winterstettenstadt f.d.Gem. 062, Langenenslingen, -Andelfingen, -Billafingen, -Dürrenwaldstetten, -Emersfeld, -Friedingen, -Ittenhausen, -Wilflingen f.d.Gem. 067, Laupheim, -Obersulmetingen f.d.Gem. 070, Maseheim, -Apfingen, -Laupertshausen, -Sulmingen f.d.Gem. 071, Ochsenhausen, -Mittelbuch f.d.Gem. 087, Rot an der Rot, -Haslach f.d.Gem. 100, Schemmerhofen, -Alberweiler, -Altheim/ B., -Aßmannshardt, -Ingerkingen f.d.Gem. 134, übr. Gem. bilden jeweils einen eigenen Standesamtsbezirk.

001	Achstetten	7959	23,39	994	3 099	1 566	2 933	132	2 472
005	Alleshausen	7952	11,31	128	427	213	425	38	450
006	Allmannsweiler	7968	4,10	70	263	140	263	64	252
008	Altheim	7940	23,76	583	1 751	884	1 717	74	1 432
011	Attenweiler	7951	27,21	478	1 457	739	1 447	54	1 605
013	Bad Buchau, Stadt	7952	23,77	1 549	3 743	1 733	3 608	157	3 803
014	Bad Schussenried, Stadt	7953	55,01	2 625	7 201	3 417	6 892	131	7 371
019	Berkheim	7951	24,95	636	2 087	983	1 949	84	1 575
020	Betzenweiler	7952	9,70	209	647	326	645	67	667
021	Biberach an der Riß, Stadt	7950	72,15	12 351	28 121	13 236	26 158	390	28 915
028	Burgrieden	7959	21,87	858	2 576	1 295	2 538	118	2 379
031	Dettingen an der Iller	7951	11,14	540	1 603	788	1 551	144	1 560
035	Dürmentingen	7948	24,08	716	2 159	1 074	2 121	90	2 187
036	Dürnau	7941	7,26	121	366	183	358	50	311
038	Eberhardzell	7951	59,72	1 002	3 234	1 598	3 213	54	2 993
043	Erlenmoos	7955	24,26	421	1 351	670	1 304	56	1 175
044	Erolzheim	7951	26,31	750	2 168	1 043	2 109	82	1 677
045	Ertingen	7943	37,79	1 379	4 116	2 002	3 997	109	3 989
058	Hochdorf	7951	23,76	617	1 830	920	1 814	77	1 492
062	Ingoldingen	7951	44,23	779	2 415	1 227	2 398	55	2 135
064	Kanzach	7952	11,20	143	411	199	410	37	458
065	Kirchberg an der Iller	7959	18,65	534	1 625	788	1 584	87	1 473
066	Kirchdorf an der Iller	7951	22,85	822	2 481	1 261	2 294	109	1 886
067	Langenenslingen	7945	88,44	1 046	3 077	1 503	3 020	35	3 292
070	Laupheim, Stadt	7958	61,79	5 615	15 014	7 303	13 818	243	14 099
071	Maseheim	7951	47,04	1 202	3 892	1 922	3 836	83	3 359
073	Mietingen	7959	26,33	1 009	3 199	1 622	3 160	121	2 243
074	Mittelbiberach	7951	23,68	981	2 669	1 312	2 632	113	1 992
078	Moosburg	7952	1,86	57	171	82	170	92	161
087	Ochsenhausen, Stadt	7955	59,96	2 476	6 941	3 406	6 666	116	6 467
090	Oggelshausen	7952	13,11	286	816	404	814	62	829
097	Riedlingen, Stadt	7940	64,91	3 351	8 383	4 017	7 924	129	8 716
100	Rot an der Rot	7956	63,46	1 250	3 827	1 940	3 741	60	3 778
108	Schwendi	7959	49,24	1 830	5 367	2 712	5 196	109	5 284
109	Seekirch	7952	5,77	54	196	88	196	34	212
113	Steinhausen an der Rottum	7955	29,88	514	1 610	813	1 592	54	1 639
117	Tannheim	7951	27,69	656	1 871	925	1 833	68	1 795
118	Tiefenbach	7952	6,95	129	418	201	417	60	390
120	Ummendorf	7951	20,65	1 226	3 415	1 685	3 369	165	2 797
121	Unlingen	7941	26,89	661	2 084	1 069	2 029	78	1 979
124	Uttenweiler	7946	49,74	970	2 937	1 439	2 911	59	3 066
125	Wain	7959	20,14	455	1 343	672	1 286	67	1 198
128	Warthausen	7951	25,76	1 471	3 889	1 931	3 791	151	2 809
134	Schemmerhofen	7957	50,17	2 066	6 234	3 083	6 140	124	5 489
135	Gutenzell-Hürbel	7959	37,87	456	1 406	693	1 384	37	1 480
zusammen ...			X	1 409,84	56 066	153 900	75 107	147 647	109 145 331

08 4 35 Bodenseekreis
Sitz: Friedrichshafen, Stadt

AG: Tettnang f.d.Gem. 013,016,024,029,030,035,042,057, Überlingen f.übr.Gem.; - LG: Konstanz, Ravensburg; - DLG: Stuttgart, Karlsruhe; - ArG: Ulm; - SG: Konstanz; - VG: Sigmaringen; - AA: Friedrichshafen f.d.Gem. 013,016,029,030,035,042,045,057, Überlingen f.übr.Gem.; - FA: Friedrichshafen f.d.Gem. 013,016,029,030,035,042,045,057, Überlingen f.übr.Gem.; - OFD: Stuttgart; HZA: Friedrichshafen; - IHK: Weingarten; - HK: Ulm; - OPD: Freiburg im Breisgau; - KNEA: Ravensburg; - StA: Friedrichshafen, -Ailingen, -Kluftern f.d.Gem. 016, Meersburg f.d.Gem. 010,036,054, Tettnang, -Langnau f.d.Gem. 057, übr. Gem. bilden jeweils einen eigenen Standesamtsbezirk.

005	Bermatingen	7775	15,45	1 074	3 085	1 544	2 925	200	2 540
010	Daisendorf	7758	2,44	462	1 111	544	1 062	455	554
013	Eriskirch	7991	14,58	1 453	3 733	1 868	3 496	256	2 722
015	Frickingen	7771	26,48	801	2 227	1 104	2 185	84	2 131
016	Friedrichshafen, Stadt	7990	69,87	22 201	51 808	25 086	45 737	741	51 220
018	Hagnau am Bodensee	7759	2,94	538	1 290	607	1 249	439	1 129
020	Heiligenberg	7799	40,77	899	2 440	1 189	2 378	60	2 267
024	Immenstaad am Bodensee	7997	9,23	2 272	5 229	2 556	4 917	567	3 126
029	Kressbronn am Bodensee	7993	20,43	2 545	6 833	3 172	6 226	325	6 069
030	Langenargen	7994	15,24	2 547	6 073	2 921	5 774	398	5 253
034	Markdorf, Stadt	7778	40,92	4 122	10 578	5 138	9 615	259	8 143
035	Meckenbeuren	7996	31,90	3 788	10 833	5 336	10 252	340	8 838
036	Meersburg, Stadt	7758	12,03	2 203	4 703	2 165	4 405	391	4 224
042	Neukirch	7995	26,57	689	2 147	1 060	2 019	81	2 008
045	Oberteuringen	7991	20,07	1 213	3 313	1 663	3 163	165	2 509

Gemeinden in systematischer Ordnung mit Postleitzahl, Fläche, Zahl der Haushalte, Bevölkerung, Deutschen und Bevölkerungsdichte

Schlüsselnummer	Gemeinde		Fläche km²	Haushalte	Bevölkerung am				
	Name				25.5.1987		27.5.1970		
					insgesamt	und zwar		Einwohner je km²	insgesamt
						männlich	Deutsche		
		Postleitzahl	Anzahl						
047	Dwingen	7776	36,73	1 097	3 119	1 559	3 026	85	2 252
052	Salem	7777	62,71	2 942	8 520	4 177	7 988	136	6 543
053	Sipplingen	7767	4,28	762	2 044	990	1 953	478	1 805
054	Stetten	7758	4,30	372	914	433	886	213	812
057	Tettang, Stadt	7992	71,22	5 958	15 522	7 664	14 536	218	13 186
059	Überlingen, Stadt	7770	58,55	8 438	18 729	8 450	17 500	320	16 349
066	Uhltingen-Mühlhofen	7772	15,66	2 305	5 521	2 661	5 105	353	4 539
067	Deggenhausertal	7774	62,18	993	3 204	1 609	3 132	52	3 019
zusammen ...		X	664,55	69 674	172 776	83 476	159 529	260	151 238

08 4 36 Landkreis Ravensburg
Sitz: Ravensburg, Stadt

AG: Bad Waldsee f.d.Gem. 008,009,014, Leutkirch im Allgäu f.d.Gem. 003,004,010,055, Wangen im Allgäu f.d.Gem. 001,006,049,052,081, 094, Ravensburg f.übr.Gem.; - LG: Ravensburg; - DLG: Stuttgart; - Arg: Ulm; - SG: Konstanz; - VG: Sigmaringen; - AA: Bad Waldsee f.d.Gem. 008,009,014,085, Leutkirch im Allgäu f.d.Gem. 003,004,010,055, Wangen im Allgäu f.d.Gem. 001,006,049,052,081, 094, Ravensburg f.übr.Gem.; - FA: Wangen im Allgäu f.d.Gem. 001,003,004,006,010,049,052,055,081,094, Saulgau f.d.Gem. 005,019,024, 027,032,040,047,053,067,077,093, Ravensburg in Weingarten f.übr.Gem.; - OFD: Stuttgart; - HZA: Friedrichshafen; - IHK: Weingarten; - HK: Ulm; - DPD: München f.d.Gem. 001, Stuttgart f.d.Gem. 010, Freiburg im Breisgau f.übr.Gem.; - KWEA: Ravensburg; StA: Bad Waldsee I, II, -Haisterkirch, -Mittelurbach f.d.Gem. 009, Bad Wurzach, -Arnach, -Dietmanns, -Eintürnen, -Gospoldshofen, Haidgau, -Hauz, -Selbranz, -Unterschwarzach, -Ziegelbach f.d.Gem. 010, Blitzenreute, -Fronhofen in Fronreute f.d.Gem. 096, Isny im Allgäu, -Beuren, -Großholzleute, -Neutrauchburg, -Rohrdorf f.d.Gem. 049, Ravensburg, -Eschach, -Schmalegg, -Taldorf f.d.Gem. 064, Wangen im Allgäu, -Deuchelried, -Niederwangen, -Schomburg, -Karssee, -Neuravensburg, -Leupolz f.d.Gem. 081, übr. Gem. bilden jeweils einen eigenen Standesamtsbezirk.

001	Achberg	8991	12,92	348	1 060	526	1 033	82	955
003	Aichstetten	7971	33,76	721	2 140	1 057	2 052	63	1 987
004	Aitrach	7971	30,20	870	2 477	1 222	2 380	82	2 320
005	Altshausen	7963	20,48	1 276	3 845	1 899	3 637	188	3 772
006	Amtzell	7989	30,55	879	2 751	1 330	2 691	90	2 472
008	Aulendorf, Stadt	7960	52,34	2 680	6 950	3 372	6 751	133	6 776
009	Bad Waldsee, Stadt	7967	108,48	5 771	15 171	7 024	14 382	140	12 845
010	Bad Wurzach, Stadt	7954	182,26	4 045	12 144	6 126	11 213	67	11 160
011	Baienfurt	7982	16,02	2 542	6 344	3 089	5 787	396	5 942
012	Baindt	7985	23,07	1 454	4 116	2 051	3 848	178	2 562
013	Berg	7981	28,41	1 293	3 685	1 808	3 593	130	2 623
014	Bergatreute	7961	23,16	814	2 441	1 212	2 411	105	2 178
018	Bodnegg	7981	24,56	786	2 653	1 342	2 602	108	2 339
019	Boms	7963	9,55	143	448	227	442	47	455
024	Ebenweiler	7961	10,12	264	782	390	760	77	618
027	Eichstegen	7963	14,24	123	405	202	404	28	411
032	Fleischwangen	7961	5,80	127	424	215	419	73	415
039	Grünkraut	7981	17,16	829	2 366	1 164	2 287	138	1 604
040	Guggenhausen	7961	8,25	53	192	91	191	23	196
047	Hoßkirch	7961	15,81	190	554	285	542	35	518
049	Isny im Allgäu, Stadt	7972	85,35	5 522	12 757	5 912	11 854	149	11 741
052	Kiblegg	7964	92,40	2 520	7 573	3 725	7 377	82	6 818
053	Königseggwald	7961	6,86	167	500	242	496	73	490
055	Leutkirch im Allgäu, Stadt	7970	174,97	7 524	20 309	9 946	19 152	116	19 385
064	Ravensburg, Stadt	7980	92,03	18 376	43 913	20 815	40 057	477	43 798
067	Riedhausen	7961	8,42	118	383	201	382	45	429
069	Schlier	7981	32,58	1 057	3 115	1 560	3 069	96	2 112
077	Unterwaldhausen	7961	4,11	72	219	111	217	53	212
078	Vogt	7981	22,31	1 337	3 781	1 894	3 524	169	2 731
079	Waldburg	7981	22,70	726	2 152	1 066	2 133	95	1 839
081	Wangen im Allgäu, Stadt	7988	101,27	9 104	23 588	11 257	21 836	233	21 760
082	Weingarten, Stadt	7987	12,17	9 633	20 918	10 124	19 367	1 719	17 830
083	Wilhelmsdorf	7983	38,10	1 399	3 563	1 749	3 410	94	3 652
085	Wolfegg	7962	39,49	1 008	2 961	1 435	2 893	75	2 854
087	Wolpertswende	7984	26,36	1 171	3 442	1 713	3 235	131	2 833
093	Ebersbach-Musbach	7961	26,85	392	1 190	603	1 185	44	1 175
094	Argenbühl	7989	76,37	1 592	5 171	2 597	5 092	68	4 993
095	Horgenzell	7981	56,14	1 111	3 630	1 808	3 573	65	3 343
096	Fronreute	7981	46,07	1 164	3 522	1 771	3 481	76	2 354
zusammen ...			X	1 631,70	89 201	233 635	113 161	219 758	143 212 497

08 4 37 Landkreis Sigmaringen
Sitz: Sigmaringen, Stadt

AG: Saulgau f.d.Gem. 044,053,076,086,100,101, Sigmaringen f.übr.Gem.; - LG: Hechingen, Ravensburg; - DLG: Stuttgart; - Arg: Ulm; - SG: Konstanz; - VG: Sigmaringen; - AA: Saulgau f.d.Gem. 044,100, Pfullendorf f.d.Gem. 056,072,078,088,118,123,124, Sigmaringen f.übr.Gem.; - FA: Saulgau f.d.Gem. 044,053,076,100,101, Sigmaringen f.übr.Gem.; - OFD: Stuttgart; - HZA: Friedrichshafen; - IHK: Weingarten; - HK: Reutlingen; - DPD: Stuttgart f.d.Gem. 044,076, Freiburg im Breisgau f.übr.Gem.; - KWEA: Ravensburg; - StA: Hettingen, -Inneringen f.d.Gem. 047, Inzigkofen, -Engelswies, -Vilsingen f.d.Gem. 059, Krauchenwies, -Hausen f. d. Gem. 065, Mengen, -Beuren, -Blochingen, -Ennetach, -Rulfingen f.d.Gem. 076, Meßkirch, -Rengetswiler f.d.Gem. 078, Saulgau, -Bierstetten, -Friedberg, -Renhardswiler, -Wolfartswiler f.d.Gem. 100, Sigmaringen, -Laiz f.d.Gem. 104, Wald, -Walbertswiler f. d. Gem. 118, übr. Gem. bilden jeweils einen eigenen Standesamtsbezirk.

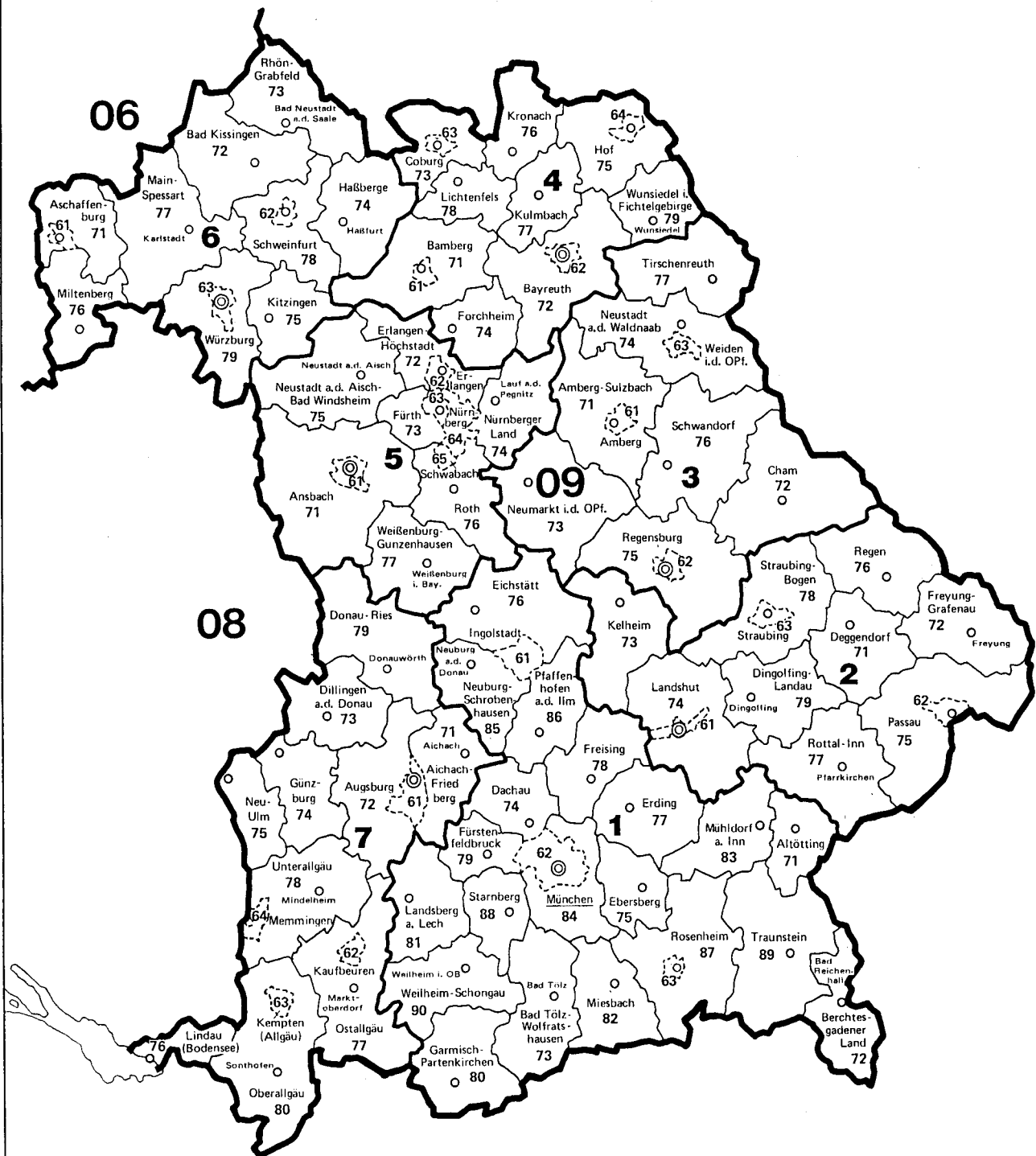
005	Beuron	7792	35,11	314	894	449	869	25	1 147
008	Bingen	7481	37,01	970	2 556	1 241	2 445	69	2 351
031	Gammertingen, Stadt	7487	52,96	2 084	5 908	2 885	5 428	112	4 910
044	Herbertingen	7944	38,64	1 392	3 997	1 990	3 815	103	3 686
047	Hettingen, Stadt	7481	46,06	633	1 929	952	1 850	42	1 900
053	Hohentengen	7969	36,60	1 180	3 806	1 977	3 753	104	3 940
056	Illmensee	7797	24,92	496	1 476	741	1 438	59	1 079

Gemeinden in systematischer Ordnung mit Postleitzahl, Fläche, Zahl der Haushalte, Bevölkerung, Deutschen und Bevölkerungsdichte

Schlüsselnummer	Gemeinde		Fläche km ²	Haushalte	Bevölkerung am				
	Name	Postleitzahl			25.5.1987				27.5.1970
					insgesamt	und zwar		Einwohner je km ²	insgesamt
						männlich	Deutsche		
Anzahl									
059	Inzigkofen	7483	28,75	783	2 223	1 106	2 155	77	2 163
065	Krauchenwies	7482	44,66	1 438	4 209	2 069	4 000	94	3 677
072	Leibertingen	7795	47,20	596	1 900	936	1 892	40	1 882
076	Mengen, Stadt	7947	49,78	3 371	8 962	4 345	8 489	180	8 686
078	Meßkirch, Stadt	7790	76,23	2 497	6 934	3 318	6 532	91	7 204
082	Neufra	7458	28,39	668	1 813	875	1 735	64	1 764
086	Ostrach	7965	108,95	1 771	5 214	2 569	5 037	48	4 831
088	Pfullendorf, Stadt	7798	90,56	3 650	10 326	5 264	9 185	114	8 721
100	Saulgau, Stadt	7968	97,33	5 456	14 874	7 034	13 739	153	15 382
101	Scheer, Stadt	7486	18,72	849	2 368	1 147	2 234	126	2 251
102	Schwenningen	7476	19,33	518	1 597	771	1 518	83	1 502
104	Sigmaringen, Stadt	7480	92,86	6 498	15 109	7 413	14 225	163	14 884
105	Sigmaringendorf	7485	12,47	1 311	3 527	1 704	3 203	283	3 178
107	Stetten am kalten Markt	7488	56,47	1 782	5 140	2 691	5 023	91	5 930
114	Veringenstadt, Stadt	7484	31,25	761	2 125	1 049	1 999	68	2 258
118	Wald	7794	43,86	687	2 425	1 034	2 371	55	2 227
123	Sauldorf	7793	49,73	651	2 140	1 088	2 123	43	2 450
124	Herdwangen-Schönach	7796	36,53	721	2 198	1 105	2 174	60	1 647
	zusammen ...	X	1 204,37	41 077	113 650	55 753	107 232	94	109 650
	Reg.-Bez. zusammen ...	X	8 917,32	607 748	1 530 045	741 707	1 412 522	172	1 417 284
	Land insgesamt ...	X	35 751,39	3 900 175	9 286 387	4 488 152	8 436 710	260	8 894 921

09 BAYERN

Verwaltungsgrenzen nach dem Stand vom 25. 5. 1987



Schlüsselnummern und Namen
der Regierungsbezirke
(In der Karte jeweils nur die Schlüsselnummer)

- 1 Oberbayern
- 2 Niederbayern
- 3 Oberpfalz
- 4 Oberfranken
- 5 Mittelfranken
- 6 Unterfranken
- 7 Schwaben

	Schlüsselnummern	Grenzen	Verwaltungssitz ¹⁾
Land:	09	—	<u>München</u>
Regierungsbezirk:	1	—	○
Landkreis:	71	—	○
Kreisfreie Stadt:	61	----	

¹⁾ Verwaltungssitze der Kreise sind nur benannt, wenn sie nicht mit dem Namen des Kreises übereinstimmen.

Gemeinden in systematischer Ordnung mit Postleitzahl, Fläche, Zahl der Haushalte, Bevölkerung, Deutschen und Bevölkerungsdichte

Schlüsselnummer	Gemeinde		Fläche	Haushalte	Bevölkerung am				
					25.5.1987		27.5.1970		
	Name	Postleitzahl	km²	Anzahl	insgesamt	und zwar		Einwohner je km²	insgesamt
					insgesamt	männlich	Deutsche	Einwohner je km²	insgesamt

09 Bayern
09 1 Reg.-Bez. Oberbayern
09 1 61 Kreisfreie Stadt Ingolstadt

AG: Ingolstadt; - LG: München II; - OLG: München; - ArG, SG, VG: München; - AA: Ingolstadt; - FA: Ingolstadt; - OFD: München; - HZA: Augsburg; - IHK, HK: München; - OPD: München; - KWEA: München; - StA: Ingolstadt.

000 Ingolstadt, Stadt 8070 | 133,37 40 587 96 071 46 820 86 309 720 85 683

09 1 62 Kreisfreie Stadt München

AG: München; - LG: München I; - OLG: München; - ArG, SG, VG: München; - AA: München; - FA: München I, II, III, IV, V, -Zentralfinanzamt, FA für Grundbesitz und Verkehrssteuern, FA für Körperschaften; - OFD: München; - HZA: München-Mitte; - IHK, HK: München; - OPD: München; - KWEA: München; - StA: München I, II, III, IV, München-Pasing.

000 München, Landeshauptstadt 8000 | 310,39 652 904 1 185 421 558 707 1 006 888 3 819 1 293 599

09 1 63 Kreisfreie Stadt Rosenheim

AG: Rosenheim; - LG: Traunstein; - OLG: München; - ArG: Rosenheim; - SG, VG: München; - AA: Rosenheim; - FA: Rosenheim; - OFD: München; - HZA: Rosenheim; - IHK, HK: München; - OPD: München; - KWEA: Traunstein; - StA: Rosenheim.

000 Rosenheim, Stadt 8200 | 37,11 26 004 53 155 25 339 48 015 1 432 46 018

09 1 71 Landkreis Altötting
Sitz: Altötting, Stadt

AG: Altötting; - LG: Traunstein; - OLG: München; - ArG: Rosenheim; - SG, VG: München; - AA: Altötting; - FA: Burghausen; - OFD: München; - HZA: Bad Reichenhall; - IHK, HK: München; - OPD: München; - KWEA: Traunstein; - StA: Altötting f.d.Gem. 111,114,121,131,133,135, Burghausen f.d.Gem. 112,118,123,124,130, Burghausen a. d. Alz f.d.Gem. 113,119,134, Garching a. d. Alz f. d.Gem. 116,117,122, Neuötting f.d.Gem. 115,125,126,129,137, Töging a. Inn f.d.Gem. 127,132, übr. Gem. bilden jeweils einen eigenen Standesamtsbezirk.

111	Altötting, Stadt	8262	21,59	4 769	10 624	4 700	10 239	492	11 325
112	Burghausen, Stadt	8263	18,57	7 757	16 736	7 835	15 580	901	18 153
113	Burghausen a.d. Alz	8269	42,93	3 688	9 194	4 440	8 603	214	6 598
114	Emmerting	8261	6,88	1 202	3 285	1 653	3 176	477	2 005
115	Erlbach	8261	28,13	313	1 200	607	1 196	43	1 252
116	Feichten a.d. Alz	8261	17,92	284	948	496	942	53	834
117	Garching a.d. Alz	8268	25,87	2 931	7 352	3 519	7 076	284	7 494
118	Haiming	8261	21,91	684	2 103	1 037	2 055	96	2 052
119	Halsbach	8261	22,05	265	866	432	860	39	838
121	Kastl	8261	22,33	587	1 754	865	1 723	79	1 725
122	Kirchweidach	8261	20,19	558	1 661	823	1 638	82	1 157
123	Marktl, Markt	8261	21,89	998	2 814	1 405	2 770	129	2 514
124	Mehring	8261	16,49	626	1 857	937	1 809	113	1 317
125	Neuötting, Stadt	8265	25,86	3 113	7 570	3 391	7 363	293	7 386
126	Perach	8261	14,11	340	1 085	551	1 070	77	1 091
127	Pleiskirchen	8261	52,64	583	2 127	1 039	2 122	40	2 325
129	Reischach	8261	28,46	685	2 309	1 115	2 291	81	2 102
130	Stammham	8261	5,68	334	947	470	936	167	746
131	Teising	8261	5,38	524	1 477	742	1 438	275	846
132	Töging a. Inn, Stadt	8266	13,66	3 469	8 499	4 048	8 290	622	8 514
133	Tüßling, Markt	8261	19,64	938	2 396	1 112	2 376	122	2 642
134	Tyrlaching	8261	20,52	275	861	445	851	42	793
135	Unterneukirchen	8261	23,27	698	2 051	1 019	1 930	88	2 362
137	Winhöring	8261	24,60	1 629	4 500	2 146	4 417	183	3 463
444	Altötting, 4 gemfr. Gebiete	-	48,84	-	-	-	-	-	-
zusammen ...			X	569,41	37 250	94 216	44 827	90 751	165 89 934

09 1 72 Landkreis Berchtesgadener Land
Sitz: Bad Reichenhall, Stadt

AG: Laufen; - LG: Traunstein; - OLG: München; - ArG: Rosenheim; - SG, VG: München; - AA: Traunstein f.d.Gem. 134, u.f.d. gemfr. Gebiet 444, Freilassing f.d.Gem. 111,118,122,130, Bad Reichenhall f.d.Gem. 112,114,115,128,131, Berchtesgaden f.übr.Gem.; - FA: Berchtesgaden; - OFD: München; - HZA: Bad Reichenhall; - IHK, HK: München; - OPD: München; - KWEA: Traunstein; - StA: Bad Reichenhall f.d.Gem. 114,131, Berchtesgaden f.d.Gem. 116,132, übr. Gem. bilden jeweils einen eigenen Standesamtsbezirk.

111	Ainring	8229	32,95	3 321	8 099	3 924	7 565	246	6 482
112	Anger	8233	45,90	1 310	3 739	1 829	3 602	81	3 171
114	Bad Reichenhall, Stadt	8230	39,43	8 139	16 342	6 942	15 116	414	17 392
115	Bayerisch Gmain	8232	11,40	1 235	2 557	1 188	2 332	224	2 309
116	Berchtesgaden, Markt	8240	34,78	3 467	7 538	3 335	7 070	217	8 683
117	Bischofswiesen	8242	34,46	2 960	7 033	3 061	6 722	204	7 736
118	Freilassing, Stadt	8228	14,79	6 240	13 451	6 217	11 837	909	11 382
122	Laufen, Stadt	8229	35,30	2 218	5 634	2 650	5 334	160	5 547
124	Marktschellenberg, Markt	8246	17,66	637	1 726	825	1 646	98	1 761
128	Piding	8235	17,54	1 784	4 213	1 983	4 017	240	3 284
129	Ramsau b. Berchtesgaden	8243	129,18	580	1 694	806	1 642	13	1 753
130	Saaldorf	8229	39,12	1 339	4 125	2 062	3 953	105	3 309
131	Schneizlreuth	8230	57,66	467	1 264	623	1 228	13	1 155
132	Schönau a. Königssee	8240	131,55	2 129	5 213	2 508	4 896	40	4 903
134	Teisendorf, Markt	8221	86,76	2 553	8 061	3 911	7 934	93	7 420

Gemeinden in systematischer Ordnung mit Postleitzahl, Fläche, Zahl der Haushalte, Bevölkerung, Deutschen und Bevölkerungsdichte

Schlüsselnummer	Gemeinde		Fläche km ²	Haushalte	Bevölkerung am				
	Name	Postleitzahl			25.5.1987			27.5.1990	
					insgesamt	und zwar		insgesamt	
						männlich	Deutsche		Einwohner je km ²
				Anzahl					
444	Berchtesgadener Land, 4 gemfr. Gebiete	-	71,33	-	-	-	-	-	-
	zusammen ...	X	839.85	38 379	90 689	41 864	84 894	108	86 287

09 1 73 Landkreis Bad Tölz-Wolfratshausen
Sitz: Bad Tölz, Stadt

AG: Wolfratshausen; - LG: München II; - OLG: München; - ArG, SG, VG: München; - AA: Rosenheim f.d.gemfr. Gebiet 444, Wolfratshausen f.d.Gem. 118,120,123,126,130,134,137,147, Bad Tölz f.übr.Gem.; - FA: Wolfratshausen; - OFD: München; - HZA: Rosenheim f.d.Gem. 131,135, München-Mitte f.übr.Gem.; - IHK, HK: München; - OPD: München; - KWEA: Weilheim; - StA: Benediktbeuern f.d.Gem. 113,115, Kochel a. See f.d.Gem. 133,142, Reichersbeuern f.d.Gem. 127,140,141, übr. Gem. bilden jeweils einen eigenen Standesamtsbezirk.

111	Bad Heilbrunn	8173	40,33	1 058	2 743	1 314	2 650	68	2 232
112	Bad Tölz, Stadt	8170	30,95	6 371	13 798	6 172	12 706	446	12 986
113	Benediktbeuern	8174	37,87	1 158	2 717	1 293	2 614	72	2 186
115	Bichl	8177	13,92	639	1 544	749	1 507	111	1 370
118	Dietramszell	8157	96,83	1 425	4 192	2 076	4 042	43	3 751
120	Egling	8195	74,45	1 361	4 031	1 980	3 905	54	3 360
123	Eurasburg	8196	40,80	1 030	2 894	1 423	2 790	71	2 345
124	Gaibach	8178	38,55	937	2 570	1 256	2 467	67	2 302
126	Geretsried, Stadt	8192	24,63	8 223	20 722	10 087	19 195	841	17 158
127	Greiling	8175	7,65	411	1 038	512	1 001	136	847
130	Icking	8021	16,98	1 171	3 186	1 543	3 072	188	2 767
131	Jachenau	8171	128,60	243	828	405	816	6	716
133	Kochel a. See	8113	80,10	1 533	3 604	1 603	3 407	45	3 670
134	Königsdorf	8197	45,72	766	2 172	1 077	2 123	48	1 865
135	Lenggries	8172	242,88	3 130	8 078	3 802	7 817	33	6 615
137	Münzing	8193	52,26	1 211	3 317	1 622	3 180	63	2 754
140	Reichersbeuern	8175	15,41	600	1 581	730	1 545	103	1 413
141	Sachsenkam	8179	15,92	274	780	381	768	49	659
142	Schlehdorf	8118	25,39	302	931	402	917	37	879
145	Wackersberg	8170	64,90	1 070	2 763	1 301	2 686	43	2 303
147	Wolfratshausen, Stadt	8190	6,77	6 272	15 090	7 315	14 500	1 721	12 881
444	Bad Tölz-Wolfratshausen, 2 gemfr. Geb.	-	7,98	-	-	-	-	-	-
	zusammen ...	X	1 110,89	39 185	98 579	47 043	93 728	89	85 060

09 1 74 Landkreis Dachau
Sitz: Dachau, Stadt

AG: Dachau; - LG: München II; - OLG: München; - ArG, SG, VG: München; - AA: Dachau; - FA: Dachau; - OFD: München; HZA: München-Mitte; - IHK, HK: München; - OPD: München; - KWEA: München; - StA: Odelzhausen f.d.Gem. 135,137,146, übr. Gem. bilden jeweils einen eigenen Standesamtsbezirk.

111	Altomünster, Markt	8064	75,76	1 790	5 563	2 724	5 419	73	4 660
113	Bergkirchen	8066	59,96	1 838	5 139	2 566	4 954	86	4 647
115	Dachau, Stadt	8060	34,80	15 176	33 823	16 023	30 565	972	33 531
118	Erdweg	8065	36,05	1 386	4 026	1 979	3 799	112	2 690
121	Haimhausen	8048	26,95	1 364	3 673	1 845	3 512	136	2 423
122	Hebertshausen	8061	29,59	1 482	4 128	2 048	3 900	140	3 292
126	Karlsfeld	8047	15,58	5 869	13 650	6 706	11 497	876	11 687
131	Markt Indersdorf, Markt	8062	68,60	2 480	7 240	3 558	7 041	106	5 517
135	Odelzhausen	8063	30,40	1 119	3 211	1 603	3 101	106	2 323
136	Petershausen	8067	32,78	1 576	4 327	2 129	4 221	132	2 694
137	Pfaffenhofen a.d. Glonn	8063	20,91	435	1 345	686	1 326	64	987
141	Röhrmoos	8061	31,73	1 424	5 017	2 338	4 806	158	4 400
143	Schwabhausen	8061	30,20	1 282	3 648	1 803	3 531	121	2 735
146	Sulzemoos	8061	19,04	618	1 792	900	1 762	94	1 497
147	Hilgertshausen-Tandern	8893	28,64	771	2 348	1 204	2 314	82	1 750
150	Vierkirchen	8061	19,42	1 040	2 940	1 467	2 853	151	2 097
151	Weichs	8061	18,80	798	2 410	1 204	2 316	128	1 769
	zusammen ...	X	579,21	40 448	104 280	50 783	96 917	180	88 699

09 1 75 Landkreis Ebersberg
Sitz: Ebersberg, Stadt

AG: Ebersberg; - LG: München II; - OLG: München; - ArG, SG, VG: München; - AA: Ebersberg; - FA: Ebersberg; - OFD: München; - HZA: München-Mitte; - IHK, HK: München; - OPD: München; - KWEA: München; - StA: Aßling f.d.Gem. 112,119,136, Glonn f.d.Gem. 113,114,116,121,128,131, übr. Gem. bilden jeweils einen eigenen Standesamtsbezirk.

111	Anzing	8011	16,18	1 116	3 077	1 540	2 973	190	2 057
112	Aßling	8019	31,39	1 133	3 319	1 619	3 261	106	3 112
113	Bayern	8019	19,95	287	1 048	543	1 015	53	986
114	Bruck	8018	21,60	292	908	456	901	42	879
115	Ebersberg, Stadt	8017	40,83	3 509	8 993	4 294	8 499	220	7 141
116	Egmatting	8011	19,16	492	1 388	680	1 339	72	1 180
118	Forstinning	8011	12,26	943	2 638	1 296	2 551	215	2 069
119	Frauenneuharting	8091	22,68	305	1 115	563	1 101	49	1 079
121	Glonn, Markt	8019	30,24	1 297	3 706	1 806	3 546	123	3 570
122	Graßing b. München, Stadt	8018	29,57	4 365	11 039	5 316	10 614	373	9 426
123	Hohenlinden	8011	17,32	735	2 149	1 036	2 113	124	1 854
124	Kirchseon, Markt	8011	17,91	3 091	7 255	3 475	6 884	405	6 668
127	Markt Schwaben, Markt	8015	10,86	3 716	8 719	4 243	8 087	803	6 528
128	Moosach	8019	18,20	425	1 100	534	1 069	60	1 133

Gemeinden in systematischer Ordnung mit Postleitzahl, Fläche, Zahl der Haushalte, Bevölkerung, Deutschen und Bevölkerungsdichte

Schlüsselnummer	Gemeinde		Fläche km²	Haushalte	Bevölkerung am				
	Name	Postleitzahl			25.5.1987			27.5.1970	
					insgesamt	und zwar		Einwohner je km²	insgesamt
						männlich	Deutsche		
			Anzahl						
131	Oberpfarrmarn	8011	18,47	583	1 522	761	1 458	82	1 179
132	Vaterstetten	8011	34,13	7 069	17 843	8 736	16 972	523	11 522
133	Pliening	8011	22,79	1 212	3 296	1 674	3 179	145	2 383
135	Pöing	8011	12,89	2 566	6 152	3 115	5 628	477	4 363
136	Emmerling	8091	17,22	362	1 205	604	1 196	70	1 219
137	Steinhöring	8019	36,30	1 015	3 068	1 509	3 006	85	2 395
139	Zorneding	8011	23,77	2 574	6 743	3 344	6 440	284	3 139
444	Ebersberg, 3 gemfr. Gebiete	-	75,62	-	-	-	-	-	-
zusammen ...			X	549,34	37 087	96 283	47 144	91 832	175 73 882

09 1 76 Landkreis Eichstätt
Sitz: Eichstätt, Stadt

AG: Ingolstadt; - LG: München II; - DLG: München; - ArG, SG, VG: München; - AA: Ingolstadt f.d.Gem. 112,114,124,126,129,131, 139,143,147,150,153,161,167, u.f.d. gemfr. Gebiet 444, Eichstätt f.Übr.Gem.; - FA: Eichstätt; - OFD: München; - HZA: Augsburg; IHK, HK: München; - OPD: Nürnberg f.d.Gem. 121,148,166, Regensburg f.d.Gem. 112,114,147, München f.Übr.Gem.; - KWEA: München; StA: Eichstätt f.d.Gem. 155,160,165, Eitensheim f.d.Gem. 116,124,132, Lenting f.d.Gem. 131,143, Nassenfels f.d.Gem. 111,122,149, Pförring f.d.Gem. 147,150,153, Übr. Gem. bilden jeweils einen eigenen Standesamtsbezirk.

111	Adelschlag	8079	51,98	731	2 280	1 156	2 272	44	2 051
112	Altmannstein, Markt	8426	114,60	1 958	6 145	3 016	6 095	54	5 892
114	Beilngries, Stadt	8432	100,11	2 362	7 076	3 462	6 970	71	6 648
116	Böhmfeld	8079	16,28	333	1 086	540	1 077	67	815
118	Buxheim	8079	22,50	817	2 478	1 247	2 437	110	1 586
120	Denkendorf	8071	48,00	997	3 246	1 601	3 151	68	2 626
121	Dollnstein, Markt	8833	40,55	916	2 566	1 266	2 520	63	2 342
122	Egweil	8079	9,39	294	907	466	899	97	744
123	Eichstätt, Stadt	8078	47,78	5 408	11 978	5 719	11 338	251	12 958
124	Eitensheim	8071	15,71	597	1 797	891	1 748	114	1 538
126	Gaimersheim, Markt	8074	28,22	2 742	7 758	3 838	7 492	275	5 229
129	Großmehring	8071	47,38	1 494	4 440	2 210	4 371	94	4 053
131	Hepberg	8071	4,14	601	1 760	900	1 721	425	1 118
132	Hitzhofen	8079	33,82	598	1 892	960	1 879	56	1 467
137	Kinding, Markt	8079	51,72	680	2 172	1 095	2 159	42	1 949
138	Kipfenberg, Markt	8079	81,48	1 515	4 543	2 260	4 237	56	4 149
139	Kösching, Markt	8073	55,49	2 083	5 873	2 886	5 688	106	5 335
143	Lenting	8071	8,48	1 324	3 826	1 851	3 474	451	2 802
147	Mindelstetten	8421	22,46	366	1 254	641	1 251	56	1 273
148	Mörnsheim, Markt	8831	33,53	597	1 562	794	1 570	50	1 862
149	Nassenfels, Markt	8079	18,46	442	1 411	717	1 401	76	1 285
150	Oberdolling	8071	19,36	297	954	500	947	49	826
153	Pförring, Markt	8071	43,56	901	2 766	1 384	2 732	63	2 881
155	Pollenfeld	8079	45,80	645	2 378	1 169	2 332	52	1 984
160	Schernfeld	8079	52,23	679	2 229	1 136	2 185	43	1 981
161	Stammham	8071	38,81	849	2 547	1 231	2 498	66	1 886
164	Titting, Markt	8079	71,08	645	2 420	1 209	2 363	34	2 433
165	Walting	8079	39,78	559	1 888	944	1 874	47	1 595
166	Wellheim, Markt	8839	33,70	875	2 452	1 200	2 385	73	2 489
167	Wettstetten	8071	12,53	1 247	3 563	1 785	3 490	284	1 788
444	Eichstätt, 1 gemfr. Gebiet	-	5,42	-	-	-	-	-	-
zusammen ...			X	1 214,35	33 552	97 347	48 074	94 556	80 85 585

09 1 77 Landkreis Erding
Sitz: Erding, Stadt

AG: Erding; - LG: München II; - DLG: München; - ArG, SG, VG: München; - AA: Erding; - FA: Erding; - OFD: München; HZA: München-Mitte; - IHK, HK: München; - OPD: München; - KWEA: München; - StA: Neuching f.d.Gem. 131,134, Oberding f.d.Gem. 116,133, Pastetten f.d.Gem. 114,135, Steinkirchen f.d.Gem. 121,122,124,138, Wartenberg f.d.Gem. 112,126,143, Worth f.d.Gem. 142,144, Übr. Gem. bilden jeweils einen eigenen Standesamtsbezirk.

112	Berglern	8059	19,87	379	1 192	591	1 180	60	1 007
113	Bockhorn	8059	47,18	795	2 600	1 313	2 561	55	2 337
114	Buch a. Buchrain	8011	22,75	338	1 084	548	1 066	48	812
115	Dorfen, Stadt	8250	99,55	3 446	10 477	5 174	10 043	105	10 007
116	Eitting	8059	35,61	545	1 657	852	1 629	47	1 458
117	Erding, Stadt	8058	54,62	9 858	23 944	11 484	22 364	438	20 977
118	Finsing	8059	23,18	843	2 494	1 265	2 430	108	1 961
119	Forstern	8011	15,38	734	2 063	1 031	1 971	134	1 591
120	Fraunberg	8059	42,36	755	2 587	1 282	2 554	61	2 198
121	Hohenpolding	8251	27,43	275	1 084	550	1 062	40	1 128
122	Inning a. Holz	8252	11,83	323	1 098	565	1 089	93	716
123	Isen, Markt	8254	43,76	1 343	4 107	2 060	4 002	94	3 732
124	Kirchberg	8251	17,09	190	732	359	727	43	769
126	Langenpreising	8059	27,50	606	1 867	919	1 839	68	1 550
127	Lengdorf	8256	33,91	606	2 002	1 031	1 994	59	1 973
130	Moosinning	8059	40,13	1 207	3 569	1 800	3 465	89	2 899
131	Neuching	8059	19,66	500	1 561	800	1 529	79	1 268
133	Oberding	8059	64,69	1 115	3 229	1 637	3 083	50	3 111
134	Ottenhofen	8015	10,28	381	1 071	540	1 029	104	1 040
135	Pastetten	8011	22,08	527	1 702	853	1 664	77	1 308
137	Sankt Wolfgang	8257	46,34	846	3 010	1 471	2 952	65	2 700
138	Steinkirchen	8251	18,08	295	1 073	537	1 072	59	1 069
139	Taufkirchen (Vils)	8252	70,17	2 493	7 768	3 875	7 408	111	7 733
142	Walpertskirchen	8059	18,47	418	1 323	676	1 313	72	958
143	Wartenberg, Markt	8059	17,88	1 097	3 038	1 505	3 002	170	2 458

Gemeinden in systematischer Ordnung mit Postleitzahl, Fläche, Zahl der Haushalte, Bevölkerung, Deutschen und Bevölkerungsdichte

Schlüsselnummer	Gemeinde		Fläche km ²	Haushalte	Bevölkerung am				
					25.5.1987			27.5.1970	
	Name	Postleitzahl			insgesamt	und zwar		Einwohner je km ²	insgesamt
						männlich	Deutsche		
							Anzahl		
144	Wörth	8059	21,05	995	2 858	1 401	2 785	136	2 215
	zusammen ...	X	870.85	30 910	89 190	44 119	85 823	102	78 975

09 1 78 Landkreis Freising
Sitz: Freising, Stadt

AG: Freising; - LG: München II; - OLG: München; - ArG, SG, VG: München; - AA: Moosburg a. d. Isar f.d.Gem. 115,116,122,125, 129,132,142,143,144,155,156, Freising f.übr.Gem.; - FA: Freising; - OFD: München; - HZA: München-Mitte; - IHK, HK: München; OPD: Regensburg f.d.Gem. 116,122, München f.übr.Gem.; - KWEA: München; - StA: Allershausen f.d.Gem. 113,133,136,150, Langenbach f.d.Gem. 138,140, Mauern f.d.Gem. 125,132,142,155, Zolling f.d.Gem. 115,129,156,157, übr. Gem. bilden jeweils einen eigenen Standesamtsbezirk.

113	Allershausen	8051	26,56	1 237	3 465	1 741	3 265	130	2 333
115	Attenkirchen	8053	16,75	526	1 485	748	1 442	89	1 041
116	Au i.d. Hallertau, Markt	8308	54,34	1 319	4 137	2 058	4 018	76	3 728
120	Eching	8057	37,85	3 881	9 667	4 823	8 888	255	5 453
122	Rudelzhausen	8301	40,80	722	2 390	1 207	2 370	59	2 315
123	Fahrenzhausen	8049	37,60	1 045	3 120	1 568	3 012	83	2 690
124	Freising, Stadt	8050	88,45	16 167	34 325	16 531	32 112	388	32 454
125	Gammelsdorf	8051	21,64	295	1 002	529	996	46	955
129	Haag a.d. Amper	8051	21,70	711	2 003	1 016	1 956	92	1 387
130	Hallbergmoos	8055	34,89	1 554	4 003	2 099	3 722	115	2 814
132	Hörgertshausen	8051	21,50	493	1 493	744	1 484	69	1 360
133	Hohenkammer	8051	25,75	532	1 609	804	1 574	62	1 238
136	Kirchdorf a.d. Amper	8051	32,96	552	1 817	915	1 786	55	1 523
137	Kranzberg	8051	39,53	1 015	2 933	1 500	2 852	74	1 939
138	Langenbach	8051	26,67	1 030	2 667	1 323	2 575	100	1 670
140	Marzling	8051	20,50	775	1 871	950	1 801	91	1 233
142	Mauern	8054	24,14	625	1 942	965	1 916	80	1 354
143	Moosburg a.d. Isar, Stadt	8052	43,85	5 549	14 251	6 975	12 850	325	13 050
144	Nandlstadt, Markt	8051	34,31	1 049	3 203	1 628	3 031	93	2 320
145	Neufahrn b. Freising	8056	45,51	5 719	14 120	7 170	12 439	310	8 735
150	Paunzhausen	8069	12,74	305	977	482	956	77	790
155	Wang	8052	31,13	462	1 439	741	1 416	46	1 392
156	Wolfersdorf	8053	26,06	483	1 537	766	1 520	59	1 104
157	Zolling	8051	34,53	1 044	3 061	1 544	2 898	89	2 276
	zusammen ...	X	799,76	47 090	118 518	58 827	110 879	148	95 154

09 1 79 Landkreis Fürstenfeldbruck
Sitz: Fürstenfeldbruck, Stadt

AG: Fürstenfeldbruck; - LG: München II; - OLG: München; - ArG, SG, VG: München; - AA: Fürstenfeldbruck; - FA: Fürstenfeldbruck; - OFD: München; - HZA: München-West; - IHK, HK: München; - OPD: München; - KWEA: München; - StA: Grafrath f.d.Gem. 125,131,147, Mammendorf f.d.Gem. 111,114,128,130,132,136,137,140, übr. Gem. bilden jeweils einen eigenen Standesamtsbezirk.

111	Adelshofen	8081	13,27	353	1 094	538	1 085	82	700
113	Alling	8031	21,01	985	2 789	1 403	2 675	133	1 641
114	Althegnenberg	8081	16,10	487	1 368	666	1 341	85	1 083
117	Egenhofen	8081	33,40	706	2 216	1 096	2 147	66	1 684
118	Eichenau	8031	6,96	3 825	9 689	4 775	9 316	1 392	5 650
119	Emmering	8089	11,03	2 213	5 543	2 802	5 205	503	4 492
121	Fürstenfeldbruck, Stadt	8080	32,57	12 919	30 334	14 761	28 504	931	23 085
123	Germering	8034	21,59	15 526	34 968	16 594	32 867	1 620	25 261
125	Grafrath	8082	14,43	1 125	2 861	1 397	2 704	198	2 147
126	Gröbenzell	8038	6,34	6 961	17 504	8 508	16 595	2 761	11 386
128	Hattenhofen	8081	7,16	420	1 090	538	1 074	152	929
130	Jesenwang	8081	15,31	329	1 044	508	1 027	68	829
131	Kottgeisering	8081	8,20	473	1 296	633	1 265	158	905
132	Landsberied	8081	10,53	284	849	429	837	81	593
134	Maisach	8031	53,57	3 879	10 007	4 961	9 617	187	7 778
136	Mammendorf	8083	21,21	969	2 593	1 273	2 524	122	2 368
137	Mittelstetten	8081	18,62	425	1 294	622	1 273	69	881
138	Moorenweis	8086	45,42	935	2 900	1 509	2 849	64	2 679
140	Oberschweinbach	8081	7,20	310	1 002	474	990	139	795
142	Olching	8037	29,80	8 287	20 062	9 781	18 868	673	13 790
145	Puchheim	8039	12,24	7 356	18 074	8 849	16 672	1 477	6 652
147	Schöngelting	8081	12,86	608	1 523	755	1 493	119	1 091
149	Türkenfeld	8087	15,90	963	2 654	1 332	2 570	167	2 204
	zusammen ...	X	434,72	70 338	172 760	84 204	163 498	397	118 623

09 1 80 Landkreis Garmisch-Partenkirchen
Sitz: Garmisch-Partenkirchen, Markt

AG: Garmisch-Partenkirchen; - LG: München II; - OLG: München; - ArG, SG, VG: München; - AA: Garmisch-Partenkirchen; - FA: Garmisch-Partenkirchen; - OFD: München; - HZA: München-Mitte f.d.Gem. 112,114,119,124,127,128,131,132,133,134, Rosenheim f. übr. Gem.; - IHK, HK: München; - OPD: München; - KWEA: Weilheim; - StA: Ohlstadt f.d.Gem. 114,119,127,131, Säulgrub f.d.Gem. 113, 129, Seehausen a. Staffelsee f.d.Gem. 128,132,133, Unterammergau f.d.Gem. 115,135, übr. Gem. bilden jeweils einen eigenen Standesamtsbezirk.

112	Bad Kohlgrub	8112	32,67	831	1 987	940	1 930	61	1 975
113	Bayersoien	8117	17,65	367	993	474	986	56	818
114	Eschenlohe	8116	55,03	554	1 391	697	1 323	25	1 351
115	Ettal	8107	14,73	297	911	557	868	62	1 022

Gemeinden in systematischer Ordnung mit Postleitzahl, Fläche, Zahl der Haushalte, Bevölkerung, Deutschen und Bevölkerungsdichte

Schlüsselnummer	Gemeinde		Fläche km ²	Haushalte	Bevölkerung am				
	Name	Postleitzahl			25.5.1987			27.5.1970	
					insgesamt	und zwar		Einwohner je km ²	insgesamt
						männlich	Deutsche		
Anzahl									
116	Farchant	8105	25,79	1 457	3 220	1 537	2 993	125	2 835
117	Garmisch-Partenkirchen, Markt	8100	205,58	13 004	25 742	11 102	23 802	125	26 885
118	Grainau	8104	49,40	1 559	3 383	1 593	3 159	68	3 032
119	Großweil	8119	22,04	413	1 133	561	1 106	51	863
122	Krün	8108	36,31	752	1 745	807	1 652	48	1 551
123	Mittenwald, Markt	8102	132,84	3 404	8 019	3 899	7 695	60	8 786
124	Murnau a. Staffelsee, Markt	8110	38,05	4 437	9 913	4 629	9 314	261	8 233
125	Oberammergau	8103	30,06	2 171	4 944	2 262	4 610	164	4 661
126	Oberau	8106	17,86	1 157	2 599	1 239	2 428	146	2 426
127	Ohlstadt	8115	41,16	1 042	2 609	1 265	2 543	63	2 427
128	Riegsee	8110	20,43	379	1 000	495	975	49	794
129	Saulgrub	8111	20,72	564	1 469	698	1 438	71	1 212
131	Schwaigen	8116	23,58	197	556	255	551	24	418
132	Seehausen a. Staffelsee	8110	15,71	864	1 917	860	1 862	122	1 544
133	Spatzenhausen	8111	7,74	227	670	340	655	87	487
134	Uffing a. Staffelsee	8114	42,75	872	2 194	1 052	2 130	51	1 795
135	Unterammergau	8101	29,91	458	1 217	588	1 176	41	1 238
136	Wallgau	8109	33,99	464	1 170	570	1 096	34	1 071
444	Garmisch-Partenkirchen, 2 gemfr. Gebiete ..	-	98,17	-	-	-	-	-	-
zusammen ...		X	1 012,17	35 470	78 782	36 420	74 292	78	75 424

09 1 81 Landkreis Landsberg a. Lech
Sitz: Landsberg a. Lech, Stadt

AG: Landsberg a. Lech; - LG: Augsburg; - OLG: München; - ArG, SG, VG: München; - AA: Landsberg a. Lech; - FA: Landsberg a. Lech; - OFD: München; - HZA: München-Mitte; - IHK, HK: München; - OPD: München; - KWEA: Weilheim; - StA: Fuchstal f.d. Gem. 121,143, Igling f.d.Gem. 126,127,131, Prittriching f.d.Gem. 116,134,138, Pürgen f.d.Gem. 124,140,141, Reichling f.d.Gem. 111, 129,133,135,137,142, Schondorf a. Ammersee f.d.Gem. 115,123,139, Windach f.d.Gem. 118,120,146, übr. Gem. bilden jeweils einen eigenen Standesamtsbezirk.

111	Apfeldorf	8921	12,31	286	828	396	824	67	812
113	Denklingen	8911	41,53	656	1 979	992	1 507	48	1 842
114	Dießen a. Ammersee, Markt	8918	82,64	3 240	8 318	3 798	7 971	101	7 211
115	Eching a. Ammersee	8088	6,21	498	1 293	627	1 238	208	749
116	Egling a.d. Paar	8901	20,77	532	1 543	749	1 511	74	1 413
118	Eresing	8911	14,24	399	1 345	804	1 326	94	1 312
120	Finning	8911	23,33	415	1 191	602	1 187	51	1 060
121	Fuchstal	8915	39,75	966	2 771	1 382	2 695	70	2 454
122	Geltendorf	8085	34,80	1 413	3 850	1 906	3 773	111	3 249
123	Greifenberg	8919	8,19	437	1 243	571	1 204	152	830
124	Hofstetten	8911	17,02	430	1 245	630	1 220	73	999
126	Hurlach	8931	17,14	370	1 075	531	1 024	63	903
127	Igling	8939	26,43	573	1 767	802	1 751	67	1 656
128	Kaufering	8912	17,63	3 224	8 140	3 941	7 996	462	5 397
129	Kinsau	8921	11,43	265	790	410	787	69	697
130	Landsberg a. Lech, Stadt	8910	57,89	7 760	19 230	9 612	18 202	332	16 641
131	Obermeitingen	8933	10,03	337	1 265	790	1 255	126	1 161
132	Penzing	8916	33,81	1 000	3 104	1 681	3 078	92	3 113
133	Vilgertshofen	8911	27,18	573	1 741	868	1 718	64	1 555
134	Prittriching	8911	25,36	592	1 863	938	1 813	73	1 499
135	Reichling	8911	23,28	416	1 272	624	1 256	55	1 067
137	Rott	8911	19,75	349	1 018	514	999	52	961
138	Scheuring	8911	21,26	430	1 277	647	1 254	60	1 115
139	Schondorf a. Ammersee	8913	6,56	1 204	2 930	1 421	2 821	447	2 004
140	Schwifting	8911	11,45	222	616	303	612	54	578
141	Pürgen	8911	22,00	780	2 241	1 125	2 216	102	1 857
142	Thaining	8911	8,70	285	846	422	831	97	629
143	Unterdießen	8911	12,79	357	1 026	521	1 016	80	878
144	Utting a. Ammersee	8919	18,97	1 234	2 933	1 428	2 802	155	2 652
145	Weil	8911	44,47	851	2 608	1 294	2 574	59	2 278
146	Windach	8911	24,85	833	2 264	1 123	2 210	91	1 741
444	Landsberg a. Lech, 1 gemfr. Gebiet	-	62,63	-	-	-	-	-	-
zusammen ...		X	804,40	30 927	83 612	41 453	81 071	104	70 313

09 1 82 Landkreis Miesbach
Sitz: Miesbach, Stadt

AG: Miesbach; - LG: München II; - OLG: München; - ArG, SG, VG: München; - AA: Holzkirchen; - FA: Miesbach; - OFD: München; - HZA: Rosenheim; - IHK, HK: München; - OPD: München; - KWEA: Weilheim; - StA: Gem. bilden jeweils einen eigenen Standesamtsbezirk.

111	Bad Wiessee	8182	32,79	2 245	4 163	1 791	3 825	127	4 044
112	Bayrischzell	8163	79,46	623	1 571	718	1 508	20	1 612
114	Fischbachau	8165	75,82	1 822	4 823	2 302	4 716	64	4 601
116	Gmund a. Tegernsee	8184	34,38	2 352	5 397	2 487	5 133	157	5 210
119	Hausham	8164	22,29	3 324	7 520	3 577	6 948	337	6 977
120	Holzkirchen, Markt	8150	48,24	4 385	10 788	5 213	10 255	224	8 125
123	Irschenberg	8167	53,94	775	2 504	1 228	2 442	46	2 363
124	Kreuth	8185	122,27	1 583	3 305	1 457	3 135	27	2 962
125	Miesbach, Stadt	8160	32,45	3 921	9 571	4 503	8 887	295	8 943
127	Otterfing	8156	18,40	1 183	3 189	1 580	3 082	173	1 925
129	Rottach-Egern	8183	59,10	2 682	5 395	2 262	5 116	91	5 240
131	Schliersee, Markt	8162	79,16	2 941	6 141	2 861	5 842	78	5 807
132	Tegernsee, Stadt	8180	22,77	1 993	4 099	1 698	3 754	180	4 057
133	Valley	8155	42,17	792	2 199	1 117	2 134	52	2 145

Gemeinden in systematischer Ordnung mit Postleitzahl, Fläche, Zahl der Haushalte, Bevölkerung, Deutschen und Bevölkerungsdichte

Schlüsselnummer	Gemeinde		Fläche km²	Haushalte	Bevölkerung am				
					25.5.1987			27.5.1970	
	Name	Postleitzahl			insgesamt	und zwar		Einwohner je km²	insgesamt
						männlich	Deutsche		
			Anzahl						
134	Waakirchen	8176	42,34	1 855	4 705	2 255	4 505	111	4 191
136	Wargau	8151	51,25	955	2 784	1 367	2 722	54	2 463
137	Weyarn	8153	46,71	949	2 686	1 330	2 591	58	2 477
	zusammen ...	X	863,54	34 380	80 840	37 746	76 595	94	73 142

09 1 83 Landkreis Mühldorf a. Inn
Sitz: Mühldorf a. Inn, Stadt

AG: Mühldorf a. Inn; - LG: Traunstein; - OLG: München; - ArG: Rosenheim; - SG, VG: München; - AA: Mühldorf a. Inn; - FA: Mühldorf a. Inn; - OFD: München; - HZA: Bad Reichenhall; - IHK, HK: München; - OPD: München; - KWEA: Traunstein; - StA: Erharting f.d.Gem. 116,130,131, Gars a. Inn f.d.Gem. 118,147, Haag i. OB f.d.Gem. 119,123,126,139,140, Heldenstein f.d.Gem. 120,138, Kraiburg a. Inn f.d.Gem. 122,124,145, Neumarkt-Sankt Veit f.d.Gem. 115,129, Oberbergkirchen f.d.Gem. 125,132,143,151, Polling f.d.Gem. 134,136, Schwindegg f.d.Gem. 135,144, übr. Gem. bilden jeweils einen eigenen Standesamtsbezirk.

112	Ampfing	8261	31,08	1 838	4 890	2 392	4 769	157	4 387
113	Aschau a. Inn	8261	20,75	995	2 745	1 386	2 532	132	2 586
114	Buchbach, Markt	8253	28,79	821	2 475	1 224	2 381	86	2 207
115	Eggkofen	8261	13,99	339	984	487	953	70	942
116	Erharting	8266	13,69	288	820	406	814	60	954
118	Gars a. Inn, Markt	8096	43,65	1 151	3 585	1 799	3 549	82	3 835
119	Haag i. OB, Markt	8092	20,37	1 846	4 775	2 206	4 636	234	4 451
120	Heldenstein	8251	15,84	553	1 812	908	1 785	91	1 170
122	Jettenbach	8261	9,18	253	722	358	708	79	645
123	Kirchdorf	8092	21,02	326	1 162	577	1 154	55	1 082
124	Kraiburg a. Inn, Markt	8261	27,56	1 038	2 876	1 429	2 811	104	2 715
125	Lohkirchen	8267	14,89	170	602	304	601	40	589
126	Maitenbeth	8091	30,92	491	1 585	791	1 544	51	1 314
127	Mettenheim	8261	27,24	681	2 015	985	1 941	74	1 672
128	Mühldorf a. Inn, Stadt	8260	28,43	6 424	14 636	6 708	14 210	497	14 523
129	Neumarkt-Sankt Veit, Stadt	8267	61,07	1 970	5 278	2 524	5 154	86	5 502
130	Niederbergkirchen	8267	24,69	323	1 099	570	1 093	45	1 051
131	Niedertaufkirchen	8267	26,69	293	1 083	558	1 081	41	1 188
132	Oberbergkirchen	8261	27,53	362	1 184	583	1 180	43	1 256
134	Oberneukirchen	8261	19,59	179	684	331	681	35	751
135	Obertaufkirchen	8255	31,64	512	1 722	862	1 684	54	1 682
136	Polling	8261	43,85	1 024	3 019	1 458	2 986	69	2 828
138	Kattenkirchen	8251	15,87	226	764	370	757	38	730
139	Rechtmeiring	8091	24,34	385	1 330	666	1 319	55	1 280
140	Reichertshausen	8251	31,37	362	1 455	688	1 448	46	1 576
143	Schönberg	8261	25,32	249	909	469	907	36	966
144	Schwindegg	8255	20,77	913	2 661	1 305	2 561	128	1 665
145	Taufkirchen	8261	25,32	335	1 184	596	1 182	47	1 005
147	Unterreit	8091	32,21	372	1 354	660	1 342	42	1 385
148	Waldkraiburg, Stadt	8254	20,90	9 824	22 672	10 618	21 220	1 085	17 399
151	Zangberg	8261	9,84	206	800	357	790	81	569
444	Mühldorf a. Inn, 1 gemfr. Gebiet	-	7,85	-	-	-	-	-	-
	zusammen ...	X	805,25	34 749	92 882	44 575	89 833	115	83 915

09 1 84 Landkreis München
Sitz: München, Landeshauptstadt

AG: München; - LG: München I; - OLG: München; - ArG, SG, VG: München; - AA: Pasing (München-Pasing) f.d.Gem. 120,132,138, München f.übr.Gem.; - FA: München I; - OFD: München; - HZA: München-West f.d.Gem. 120,132,138,139, München-Mitte f.übr.Gem.; IHK, HK: München; - OPD: München; - KWEA: München; - StA: Gem. bilden jeweils einen eigenen Standesamtsbezirk.

112	Aschheim	8011	28,04	1 646	4 155	2 044	3 868	148	2 188
113	Baierbrunn	8021	7,19	929	2 176	1 068	1 996	303	1 811
114	Brunnthal	8011	26,61	1 354	3 242	1 647	3 015	122	2 523
118	Feldkirchen	8016	6,41	1 435	3 345	1 645	3 024	522	3 804
119	Garching b. München	8046	28,16	4 909	11 587	5 913	10 012	411	7 469
120	Gräfelfing	8032	9,58	5 804	12 792	5 949	11 995	1 335	12 781
121	Grasbrunn	8011	23,59	1 366	3 517	1 730	3 380	149	2 756
122	Grünwald	8022	7,64	4 003	8 894	4 023	8 280	1 164	7 895
123	Haar	8013	13,34	7 407	16 645	7 771	15 523	1 248	11 074
127	Höhenkirchen-Siegertsbrunn	8011	15,19	2 307	5 861	2 921	5 133	386	3 944
129	Hohenbrunn	8011	16,78	2 467	6 283	2 997	5 878	374	5 691
130	Ismaning	8045	40,16	5 205	12 498	6 147	11 566	311	8 038
131	Kirchheim b. München	8011	15,51	4 050	11 146	5 595	10 462	719	2 005
132	Neuried	8027	5,03	2 570	5 848	2 911	5 409	1 163	2 645
134	Oberhaching	8024	26,49	3 625	8 790	4 252	8 208	332	7 753
135	Oberschleißheim	8042	30,59	4 556	10 034	4 839	9 220	328	9 287
136	Ottobrunn	8012	5,24	8 551	18 784	9 121	17 505	3 585	13 413
137	Aying	8011	44,87	1 169	3 062	1 479	2 947	68	2 678
138	Planegg	8033	9,39	4 319	9 720	4 610	8 963	1 035	6 816
139	Pullach i. Isartal	8023	7,41	3 283	7 655	3 630	7 163	1 033	7 228
140	Putzbrunn	8011	11,18	1 793	4 578	2 278	4 260	409	2 294
141	Sauerlach	8029	48,50	1 940	5 094	2 548	4 845	105	3 455
142	Schäftlarn	8021	16,71	1 817	4 724	2 284	4 498	283	4 320
144	Sträßlach	8021	28,39	984	2 435	1 197	2 298	86	2 012
145	Taufkirchen	8028	22,32	5 693	14 891	7 353	13 625	667	1 604
146	Neubiberg	8014	6,24	3 039	9 054	5 123	8 518	1 451	7 785
147	Unterföhring	8043	12,90	2 432	5 071	2 480	4 754	393	3 953
148	Unterhaching	8025	10,36	7 796	17 260	8 232	16 172	1 666	13 995
149	Unterschleißheim	8044	14,39	8 920	20 643	10 269	18 681	1 435	7 019

Gemeinden in systematischer Ordnung mit Postleitzahl, Fläche, Zahl der Haushalte, Bevölkerung, Deutschen und Bevölkerungsdichte

Schlüsselnummer	Gemeinde		Fläche km ²	Haushalte	Bevölkerung am				
	Name	Postleitzahl			25.5.1987			27.5.1970	
					insgesamt	und zwar		Einwohner je km ²	insgesamt
						männlich	Deutsche		
Anzahl									
444	München, 7 gemfr. Gebiete	-	128,52	-	-	-	-	-	-
	zusammen ...	X	667,73	105 369	249 784	122 056	231 198	374	168 336

444	München, 7 gemfr. Gebiete	-	129,52	-	-	-	-	-	-
	zusammen ...	X	667,73	105 369	249 784	122 056	231 198	374	168 336

09 1 85 Landkreis Neuburg-Schrobenhausen
Sitz: Neuburg a. d. Donau, Stadt

AG: Neuburg a. d. Donau; - LG: Augsburg; - DLG: München; - ArG, SG, VG: München; - AA: Neuburg a. d. Donau; - FA: Schrobenhausen; - OFD: München; - HZA: Augsburg; - IHK, HK: München; - OPD: München; - KWEA: München; - StA: Neuburg a. d. Donau f.d.Gem. 118,150,157, Schrobenhausen f.d.Gem. 113,116,123,131,143,166, übr. Gem. bilden jeweils einen eigenen Standesamtsbezirk.

113	Aresing	8899	29,95	728	2 341	1 188	2 305	76	1 857
116	Berg im Gau	8899	22,60	274	1 005	505	1 005	44	949
118	Bergheim	8859	28,93	477	1 490	759	1 484	52	1 150
123	Brunnen	8899	32,12	423	1 440	719	1 429	45	1 297
125	Burgheim, Markt	8859	49,73	1 347	4 056	2 016	4 036	82	3 783
127	Ehekirchen	8859	62,77	945	3 118	1 572	3 093	50	2 905
131	Gachenbach	8899	30,31	561	1 839	909	1 826	61	1 654
139	Karlshuld	8859	29,12	1 318	3 790	1 932	3 772	130	3 422
140	Karlskron	8071	38,47	1 157	3 465	1 716	3 425	90	2 741
143	Längenmosen	8899	23,91	388	1 305	668	1 303	55	1 150
149	Neuburg a.d. Donau, Stadt	8858	81,28	9 927	24 157	11 674	22 610	297	23 758
150	Oberhausen	8859	31,94	643	1 800	916	1 792	56	1 991
153	Rennertshofen, Markt	8859	93,09	1 449	4 221	2 073	4 183	45	4 278
157	Rohrenfels	8859	17,52	369	1 057	535	1 050	60	984
158	Schrobenhausen, Stadt	8898	75,31	5 657	14 618	6 970	13 979	194	15 155
163	Königsmoos	8859	40,83	1 021	3 226	1 630	3 219	79	3 196
166	Waidhofen	8899	27,32	527	1 711	848	1 693	63	1 560
168	Weichering	8859	24,54	598	1 854	910	1 841	76	1 608
	zusammen ...	X	739,74	27 809	76 493	37 540	74 045	103	73 438

09 1 86 Landkreis Pfaffenhofen a. d. Ilm
Sitz: Pfaffenhofen a. d. Ilm, Stadt

AG: Pfaffenhofen a. d. Ilm; - LG: München II; - DLG: München; - ArG, SG, VG: München; - AA: Ingolstadt f.d.Gem. 113,116,137, 139,147,158, Pfaffenhofen a. d. Ilm f.übr.Gem.; - FA: Pfaffenhofen a. d. Ilm; - OFD: München; - HZA: Augsburg; - IHK, HK: München; - OPD: München; - KWEA: München; - StA: Geisenfeld f.d.Gem. 116,122, Ilmmünster f.d.Gem. 126,130, Reichertshofen f. d. Gem. 144,147, übr. Gem. bilden jeweils einen eigenen Standesamtsbezirk.

113	Baar-Ebenhausen	8076	14,78	1 453	4 005	2 016	3 742	271	2 896
116	Ernsgraben	8071	6,72	410	1 138	579	1 128	169	1 047
122	Geisenfeld, Stadt	8069	88,33	2 665	7 689	3 815	7 502	87	7 138
125	Gerolsbach	8069	58,92	720	2 439	1 197	2 418	41	2 211
126	Hettenshausen	8068	18,62	520	1 532	759	1 506	82	1 246
128	Hohenwart, Markt	8899	52,23	1 036	3 407	1 648	3 361	65	3 336
130	Ilmmünster	8069	13,89	565	1 590	789	1 543	114	1 429
132	Jetzendorf	8069	21,80	759	2 225	1 093	2 177	102	1 660
137	Manching, Markt	8072	35,37	3 500	9 235	4 601	8 836	261	9 109
139	Münchsmünster	8071	15,84	812	2 312	1 156	2 290	146	1 998
143	Pfaffenhofen a.d. Ilm, Stadt	8068	92,65	6 922	17 801	8 488	17 047	192	14 218
144	Pörsbach	8069	22,64	507	1 485	735	1 472	66	1 365
146	Reichertshausen	8069	23,63	1 380	3 837	1 903	3 750	162	2 299
147	Reichertshofen, Markt	8077	36,26	2 008	5 624	2 755	5 376	155	4 497
149	Rohrbach	8069	29,62	1 200	3 461	1 726	3 355	117	2 983
151	Scheyern	8069	38,29	1 241	3 468	1 759	3 427	91	3 271
152	Schweitenkirchen	8069	53,00	1 071	3 586	1 818	3 509	68	2 717
158	Vohburg a.d. Donau, Stadt	8075	45,19	2 078	5 863	2 939	5 745	130	5 603
162	Wolnzach, Markt	8069	91,55	2 690	7 752	3 824	7 521	85	7 541
	zusammen ...	X	759,33	31 537	88 449	43 600	85 705	116	76 564

09 1 87 Landkreis Rosenheim
Sitz: Rosenheim, Stadt

AG: Rosenheim; - LG: Traunstein; - DLG: München; - ArG: Rosenheim; - SG, VG: München; - AA: Bad Aibling f.d.Gem. 117,122, 129,130,150,179, Wasserburg a. Inn f.d.Gem. 113,116,124,126,134,159,164,170,173,176,182, Rosenheim f.übr.Gem.; - FA: Rosenheim; OFD: München; - HZA: Rosenheim; - IHK, HK: München; - OPD: München; - KWEA: Traunstein; - StA: Breitbrunn a. Chiemsee f. d. Gem. 121,123,138, Halfing f.d.Gem. 139,145,173, Rott a. Inn f.d.Gem. 164,170, Wasserburg a. Inn f.d.Gem. 113,116,124,126,159,176, 182, übr. Gem. bilden jeweils einen eigenen Standesamtsbezirk.

113	Amerang	8201	39,83	854	2 727	1 342	2 676	68	2 484
114	Aschau i. Chiemgau	8213	79,59	1 654	3 889	1 735	3 748	49	3 748
116	Babensham	8099	54,31	664	2 349	1 167	2 318	43	2 145
117	Bad Aibling, Stadt	8202	41,53	5 333	12 583	5 833	11 877	303	10 860
118	Bernau a. Chiemsee	8214	24,07	1 972	4 859	2 326	4 670	202	3 792
120	Brannenburg	8204	33,66	1 937	4 672	2 177	4 494	139	4 300
121	Breitbrunn a. Chiemsee	8211	8,12	493	1 260	622	1 223	155	1 057
122	Bruckmühl, Markt	8206	50,23	4 613	12 196	5 953	11 578	243	9 970
123	Chiemsee	8211	2,57	74	431	110	409	168	642
124	Edling	8094	20,04	1 065	3 067	1 492	2 978	153	2 390
125	Eggstätt	8201	24,30	690	1 889	923	1 823	78	1 577
126	Eiselfing	8091	34,90	716	2 429	1 195	2 403	70	2 065
128	Endorf i. OB, Markt	8207	40,11	1 971	5 059	2 392	4 887	126	4 341
129	Bad Feilnbach	8201	57,42	1 988	5 328	2 532	5 227	93	4 417

Gemeinden in systematischer Ordnung mit Postleitzahl, Fläche, Zahl der Haushalte, Bevölkerung, Deutschen und Bevölkerungsdichte

Schlüsselnummer	Gemeinde		Fläche km ²	Haushalte	Bevölkerung am				
	Name	Postleitzahl			25.5.1987				27.5.1970
					insgesamt	und zwar		Einwohner je km ²	insgesamt
						männlich	Deutsche		
Anzahl									
130	Feldkirchen-Westerham	8152	52,32	2 900	8 190	4 077	7 775	157	5 003
131	Flintsbach a. Inn	8201	31,30	821	2 154	998	2 099	69	2 055
132	Frasdorf	8201	32,72	810	2 382	1 180	2 319	73	1 970
134	Griesstätt	8091	29,52	584	1 902	931	1 863	64	1 509
137	Großkarolinenfeld	8201	29,04	1 966	5 207	2 551	5 084	179	3 515
138	Gstadt a. Chiemsee	8211	10,70	346	1 013	473	986	95	801
139	Halfing	8201	22,81	680	2 005	948	1 956	88	1 755
142	Schechen	8201	31,74	1 194	3 489	1 760	3 428	110	2 649
145	Höslwang	8201	16,18	269	934	466	920	58	832
148	Kiefersfelden	8205	36,72	2 385	5 575	2 637	5 226	152	4 954
150	Kolbermoor, Stadt	8208	19,80	5 488	13 835	6 685	12 566	699	10 661
154	Neubeuern, Markt	8201	15,30	1 149	3 358	1 665	3 256	219	2 333
156	Nußdorf a. Inn	8201	28,58	740	2 001	978	1 919	70	1 635
157	Oberraudorf	8203	59,27	2 010	4 373	1 972	4 201	74	3 571
159	Pfaffing	8098	53,51	1 277	4 152	2 063	4 070	78	3 299
162	Prien a. Chiemsee, Markt	8210	20,69	3 917	8 682	3 891	8 222	420	7 037
163	Prutting	8201	16,22	607	1 769	871	1 752	109	1 523
164	Ramerberg	8091	8,07	346	1 050	540	1 000	130	848
165	Raubling	8201	44,19	3 567	8 894	4 305	8 596	201	7 999
167	Riedering	8201	37,95	1 484	4 336	2 128	4 268	114	3 323
168	Rimsting	8219	19,98	1 114	2 847	1 312	2 780	142	2 125
169	Rohrdorf	8201	28,70	1 583	4 266	2 083	4 117	149	3 738
170	Rott a. Inn	8093	19,57	1 057	3 000	1 484	2 947	153	2 758
172	Samerberg	8201	33,39	644	1 981	944	1 955	59	1 574
173	Schonstett	8201	13,60	280	1 006	496	992	74	689
174	Söchtenau	8201	25,60	644	2 039	1 018	2 015	80	1 643
176	Soyen	8091	28,97	721	2 304	1 151	2 282	80	1 952
177	Stephanskirchen	8209	26,51	3 726	8 909	4 253	8 584	336	7 570
179	Tuntenhausen	8201	68,96	1 377	4 454	2 219	4 362	65	3 779
181	Vogtareuth	8097	34,22	710	2 192	1 054	2 167	64	1 844
182	Wasserburg a. Inn, Stadt	8090	18,80	3 647	9 067	4 413	8 351	482	10 087
444	Rosenheim, 2 gemfr. Gebiete	-	10,37	-	-	-	-	-	-
zusammen ...			X	1 435,98	72 067	190 104	91 345	182 369	132 158 819

09 1 88 Landkreis Starnberg
Sitz: Starnberg, Stadt

AG: Starnberg; - LG: München II; - DLG: München; - ArG, SG, VG: München; - AA: Starnberg; - FA: Starnberg; - OFD: München; - HZA: München-West; - IHK, HK: München; - OPD: München; - KWEA: Weilheim; - StA: Gem. bilden jeweils einen eigenen Standesamtsbezirk.

113	Berg	8137	32,35	2 494	6 381	3 008	5 975	197	5 106
117	Andechs	8138	40,45	988	2 682	1 361	2 566	66	1 867
118	Feldafing	8133	9,15	1 615	3 647	1 740	3 343	399	2 966
120	Gauting	8035	50,12	7 725	17 561	8 243	16 116	350	15 153
121	Gilching	8031	31,67	5 350	12 913	6 306	12 205	408	8 345
124	Herrsching a. Ammersee	8036	20,87	3 473	7 898	3 627	7 366	378	6 259
126	Inning a. Ammersee	8084	24,43	1 326	3 191	1 552	3 038	131	2 252
127	Krailling	8039	16,10	3 088	7 346	3 421	6 828	456	7 064
132	Seefeld	8031	34,86	2 298	5 820	2 783	5 454	167	3 897
137	Pocking	8134	20,94	2 093	5 272	2 606	5 027	252	3 195
139	Starnberg, Stadt	8130	61,76	8 894	19 411	8 959	18 033	314	18 036
141	Tutzing	8132	35,65	3 526	8 845	4 033	8 509	248	6 958
144	Wefling	8031	22,60	1 641	4 118	2 028	3 959	182	3 124
145	Worthsee	8031	20,42	1 594	3 802	1 846	3 645	186	2 448
444	Starnberg, 3 gemfr. Gebiete	-	66,64	-	-	-	-	-	-
zusammen ...			X	488,01	46 105	108 887	51 513	102 058	223 86 670

09 1 89 Landkreis Traunstein
Sitz: Traunstein, Stadt

AG, LG: Traunstein; - DLG: München; - ArG: Rosenheim; - SG, VG: München; - AA: Freilassing f.d.Gem. 118,127,135,152, Trostberg f.d.Gem. 111,115,126,133,134,137,142,149,154,157, Traunstein f.übr.Gem.; - FA: Traunstein; - OFD: München; - HZA: Rosenheim f.d.Gem. 129,139,141,160, Bad Reichenhall f.übr.Gem.; - IHK, HK: München; - OPD: München; - KWEA: Traunstein; - StA: Bergen f.d.Gem. 113,161, Marquartstein f.d.Gem. 129,146, Obing f.d.Gem. 126,133,137, Waging a. See f.d.Gem. 150,162,165, übr. Gem. bilden jeweils einen eigenen Standesamtsbezirk.

111	Altenmarkt a.d. Alz	8226	25,09	1 223	3 151	1 484	3 051	121	3 313
113	Bergen	8221	36,91	1 418	3 542	1 703	3 468	96	2 831
114	Chieming	8224	35,36	1 339	3 685	1 763	3 576	104	3 344
115	Engelsberg	8261	34,17	584	1 847	928	1 762	54	1 327
118	Fridolfing	8229	44,23	1 048	3 326	1 605	3 269	75	3 147
119	Grabenstätt	8221	40,20	1 185	3 145	1 465	3 066	78	2 586
120	Grassau, Markt	8217	34,80	2 178	5 383	2 543	4 880	155	4 803
124	Inzell	8221	42,32	1 434	3 736	1 762	3 609	88	3 007
126	Kienberg	8221	22,83	353	1 115	558	1 096	49	1 025
127	Kirchanschöring	8229	25,23	860	2 577	1 255	2 540	102	2 293
129	Marquartstein	8215	13,41	1 109	2 665	1 234	2 560	199	2 504
130	Nußdorf	8221	16,12	590	1 768	896	1 694	110	1 283
133	Obing	8201	43,74	1 107	3 226	1 567	3 177	74	2 920
134	Palling	8221	53,84	923	2 905	1 398	2 877	54	2 549
135	Petting	8221	29,93	554	1 891	945	1 874	63	1 727
137	Pittenhart	8201	27,91	400	1 320	640	1 306	47	1 237
139	Reit im Winkl	8216	70,99	1 082	2 632	1 229	2 515	37	2 392
140	Ruhpolding	8222	147,96	2 455	6 116	2 764	5 919	41	5 951

Gemeinden in systematischer Ordnung mit Postleitzahl, Fläche, Zahl der Haushalte, Bevölkerung, Deutschen und Bevölkerungsdichte

Schlüsselnummer	Gemeinde		Fläche km ²	Haushalte	Bevölkerung am				
					25.5.1987			27.5.1970	
	Name	Postleit- zahl			insgesamt	und zwar		Ein- wohner je km ²	insgesamt
						männlich	Deutsche		
141	Schlechting	8211	45,17	574	1 494	692	1 468	33	1 426
142	Schnaitsee	8095	61,57	953	3 020	1 512	2 976	49	2 912
143	Seon-Seebruck	8221	47,94	1 271	3 426	1 629	3 353	71	3 015
145	Siegsdorf	8227	55,08	2 794	7 219	3 464	7 068	131	6 020
146	Staudach-Egerndach	8217	19,34	393	1 046	490	1 025	54	857
148	Surberg	8221	23,73	971	2 823	1 334	2 772	119	2 420
149	Tacherting	8221	50,25	1 547	4 388	2 146	4 327	87	4 535
150	Taching a. See	8221	26,78	533	1 657	808	1 622	62	1 496
152	Tittmoning, Stadt	8261	72,12	1 801	4 947	2 356	4 826	69	5 223
154	Traunreut, Stadt	8225	45,01	7 592	19 278	9 224	17 399	428	16 678
155	Traunstein, Stadt	8220	48,58	7 596	17 349	7 823	16 882	357	18 171
157	Trostberg, Stadt	8223	51,54	4 311	10 251	4 817	9 821	199	10 116
159	Übersee	8212	29,37	1 509	3 787	1 793	3 722	129	3 621
160	Unterwössen	8218	41,27	1 168	2 752	1 278	2 678	67	2 313
161	Vachendorf	8221	9,95	531	1 481	699	1 466	149	980
162	Waging a. See, Markt	8221	48,91	1 884	5 317	2 557	5 199	109	4 580
165	Wonneberg	8221	18,01	330	1 143	562	1 138	63	1 021
444	Traunstein, 3 gemfr. Gebiete	-	96,42	-	-	-	-	-	-
	zusammen ...	X	1 537,08	55 600	145 408	68 922	140 081	95	133 623

09 1 90 Landkreis Weilheim-Schongau
Sitz: Weilheim i. OB, Stadt

AG: Weilheim i. OB; - LG: München II; - OLG: München; - ArG, SG, VG: München; - AA: Schongau f.d.Gem. 111,114,117,118,129, 130,133,140,143,145,148,149,151,154,160, Weilheim i. OB f.übr.Gem.; - FA: Weilheim i. OB; - OFD: München; - HZA: Lindau-Bodensee f.d.Gem. 117,143,145,154,160, München-Mitte f.übr.Gem.; - IHK, HK: München; - OPD: München; - KWEA: Weilheim i. OB; StA: Altenstadt f.d.Gem. 111,129,133,149,151, Bernbeuren f.d.Gem. 114,118, Habach f.d.Gem. 113,126,136,153, Huglfing f.d.Gem. 120, 121,131,135, Pahl f.d.Gem. 138,144, Rottenbuch f.d.Gem. 117,145, Seeshaupt f.d.Gem. 132,152, Steingaden f.d.Gem. 143,154,160, Weilheim i. OB f.d.Gem. 157,158, Übr. Gem. bilden jeweils einen eigenen Ständesamtsbezirk.

111	Altenstadt	8925	18,67	1 061	2 870	1 446	2 727	154	2 522
113	Antdorf	8121	22,36	284	927	455	913	41	784
114	Bernbeuren	8926	41,69	619	1 820	884	1 815	44	1 749
115	Bernried	8139	13,80	743	1 630	708	1 549	118	1 188
117	Böbing	8121	40,34	460	1 396	667	1 383	35	1 207
118	Burggen	8927	24,94	441	1 298	657	1 291	52	1 247
120	Eberfing	8121	27,92	277	872	439	859	31	753
121	Eglfing	8111	16,17	250	726	362	708	45	536
126	Habach	8121	12,15	243	723	365	711	60	567
129	Hohenfurch	8928	12,41	451	1 274	634	1 260	103	1 092
130	Hohenpeißenberg	8126	20,43	1 315	3 231	1 544	3 192	158	2 986
131	Huglfing	8125	24,35	678	1 864	941	1 810	77	1 516
132	Iffeldorf	8127	27,60	777	1 942	925	1 863	70	1 628
133	Ingenried	8921	17,44	228	687	340	680	39	648
135	Oberhausen	8125	14,90	540	1 503	730	1 487	101	1 207
136	Obersöchering	8121	22,28	331	1 064	538	1 047	48	908
138	Pahl	8121	32,21	589	1 676	809	1 635	52	1 333
139	Peißenberg, Markt	8123	32,68	4 420	10 675	5 141	10 189	327	10 309
140	Peiting, Markt	8922	75,16	3 609	10 319	5 380	10 041	137	9 664
141	Penzberg, Stadt	8122	25,72	5 382	12 949	6 235	12 311	503	10 958
142	Polling	8128	29,18	955	2 629	1 322	2 568	90	2 139
143	Prem	8921	15,98	289	818	412	791	51	766
144	Raisting	8121	21,96	528	1 541	777	1 528	70	1 304
145	Rottenbuch	8121	31,45	517	1 551	720	1 531	49	1 386
148	Schongau, Stadt	8920	21,36	4 502	10 182	4 844	9 098	477	11 006
149	Schwabbruck	8921	7,32	248	714	348	706	98	635
151	Schwabsöien	8929	17,03	374	1 072	545	1 061	63	1 110
152	Seeshaupt	8124	29,98	1 114	2 545	1 197	2 474	85	2 092
153	Sindelsdorf	8121	17,50	280	783	375	773	45	681
154	Steingaden	8924	64,08	888	2 443	1 193	2 352	38	2 368
157	Weilheim i. OB, Stadt	8120	55,51	7 607	17 294	8 236	16 316	312	15 545
158	Wessobrunn	8129	51,10	569	1 761	848	1 742	34	1 693
159	Wielenbach	8121	32,99	502	2 573	1 280	2 533	78	1 953
160	Wildsteig	8121	47,79	313	1 024	507	1 017	21	882
zusammen ...			X	966,45	41 784	106 376	51 804	101 961	110 96 362
Reg.-Bez. zusammen ...			X	17 528,93	1 609 531	3 598 126	1 724 725	3 293 298	205 3 324 105

09 2 Reg.-Bez. Niederbayern
09 2 61 Kreisfreie Stadt Landshut

AG, LG: Landshut; - OLG: München; - ArG: Regensburg; - SG: Landshut; - VG: Regensburg; - AA: Landshut; - FA: Landshut; OFD: München; - HZA: Landshut; - IHK: Passau; - HK: Passau und Regensburg; - OPD: Regensburg; - KWEA: Landshut; - StA: Landshut.

000	Landshut, Stadt	8300	65,67	26 104	56 446	25 662	53 143	860	58 376
-----	-----------------	------	-------	--------	--------	--------	--------	-----	--------

09 2 62 Kreisfreie Stadt Passau

AG, LG: Passau; - OLG: München; - ArG: Passau; - SG: Landshut; - VG: Regensburg; - AA: Passau; - FA: Passau; - OFD: München; - HZA: Passau; - IHK: Passau; - HK: Passau und Regensburg; - OPD: Regensburg; - KWEA: Deggendorf; - StA: Passau.

000	Passau, Stadt	8390	69,71	23 932	48 516	22 377	46 460	696	48 797
-----	---------------	------	-------	--------	--------	--------	--------	-----	--------

Gemeinden in systematischer Ordnung mit Postleitzahl, Fläche, Zahl der Haushalte, Bevölkerung, Deutschen und Bevölkerungsdichte

Schlüsselnummer	Gemeinde		Fläche km²	Haushalte	Bevölkerung am				
					25.5.1987			27.5.1970	
	Name	Postleitzahl			insgesamt	und zwar		Einwohner je km²	insgesamt
						männlich	Deutsche		
							Anzahl		

09 2 63 Kreisfreie Stadt Straubing

AG: Straubing; - LG: Regensburg; - OLG: Nürnberg; - ArG: Regensburg; - SG: Landshut; - VG: Regensburg; - AA: Straubing; FA: Straubing; - OFD: München; - HZA: Landshut; - IHK: Passau; - HK: Passau und Regensburg; - OPD: Regensburg; - KWEA: Landshut; - StA: Straubing.

000 Straubing, Stadt 8440 | 67,64 17 921 40 093 18 801 39 247 593 43 847

09 2 71 Landkreis Deggendorf
Sitz: Deggendorf, Stadt

AG, LG: Deggendorf; - OLG: München; - ArG: Passau; - SG: Landshut; - VG: Regensburg; - AA: Deggendorf; - FA: Deggendorf; OFD: München; - HZA: Landshut; - IHK: Passau; - HK: Passau und Regensburg; - OPD: Regensburg; - KWEA: Deggendorf; - StA: Hengersberg f.d.Gem. 113,125, Lalling f.d.Gem. 123,126,130,148, Moos f.d.Gem. 118,135, Oberpörling f.d.Gem. 139,143,152, Schöllnach f.d.Gem. 114,127,149, übr. Gem. bilden jeweils einen eigenen Standesamtsbezirk.

111	Aholming	8351	29,35	588	1 882	951	1 878	64	1 853
113	Auerbach	8351	24,08	562	1 776	872	1 774	74	1 530
114	Außernzell	8359	24,13	385	1 261	639	1 257	52	1 256
116	Bernried	8351	37,77	1 409	4 072	1 995	4 047	108	3 370
118	Buchhofen	8351	15,67	278	926	460	923	59	877
119	Deggendorf, Stadt	8360	77,23	12 265	28 560	13 373	27 551	370	27 892
122	Grafling	8351	46,28	833	2 524	1 248	2 507	55	2 413
123	Grattersdorf	8351	25,98	417	1 365	677	1 353	53	1 305
125	Hengersberg, Markt	8355	45,88	2 142	6 157	2 990	5 977	134	5 245
126	Hunding	8351	14,66	358	1 117	564	1 116	76	935
127	Iggensbach	8351	19,07	625	1 900	937	1 887	100	1 751
128	Künzing	8351	39,64	924	2 895	1 401	2 876	73	2 613
130	Lalling	8351	27,95	455	1 393	695	1 383	50	1 205
132	Metten, Markt	8354	11,89	1 325	3 680	1 849	3 578	310	3 154
135	Moos	8351	32,26	645	1 851	906	1 841	57	2 036
138	Niederaltelich	8351	9,96	509	1 509	765	1 446	152	1 304
139	Oberpörling	8351	17,39	324	1 014	510	1 009	58	1 080
140	Offenberg	8351	23,77	955	2 726	1 340	2 708	115	2 190
141	Osterhofen, Stadt	8353	111,20	3 664	10 428	5 047	10 275	94	10 016
143	Otzing	8351	30,42	509	1 504	727	1 492	49	1 474
146	Plattling, Stadt	8350	35,78	4 323	10 404	4 983	10 129	291	10 256
148	Schaufeling	8351	25,42	390	1 209	595	1 202	48	1 253
149	Schöllnach, Markt	8359	39,94	1 415	4 344	2 197	4 320	109	4 028
151	Stephansposching	8351	44,69	915	2 515	1 237	2 503	56	2 569
152	Wallerfing	8351	20,76	346	1 183	589	1 175	57	1 145
153	Winzer, Markt	8351	27,58	1 085	3 241	1 610	3 205	118	3 077
444	Deggendorf, 2 gemfr. Gebiete	-	2,38	-	-	-	-	-	-
zusammen ...			X	861,13	37 646	101 436	49 157	99 412	118 95 827

09 2 72 Landkreis Freyung-Grafenau
Sitz: Freyung, Stadt

AG: Freyung; - LG: Passau; - OLG: München; - ArG: Passau; - SG: Landshut; - VG: Regensburg; - AA: Passau f.d. gemfr. Gebiet 444, Grafenau f.d.Gem. 116,120,128,142,143,145,146,147,149,150,152, Waldkirchen f.übr.Gem.; - FA: Grafenau; - OFD: München; - HZA: Passau f.d.Gem. 136, Landshut f.übr.Gem.; - IHK: Passau; - HK: Passau und Regensburg; - OPD: Regensburg; KWEA: Deggendorf; - StA: Hinterschmiding f.d.Gem. 126,139, Perlesreut f.d.Gem. 119,138,140, Schonberg f.d.Gem. 116,128,145,147, Thurmsbang f.d.Gem. 150,152, übr. Gem. bilden jeweils einen eigenen Standesamtsbezirk.

116	Eppenschlag	8351	17,02	301	890	437	886	52	892
118	Freyung, Stadt	8393	48,58	2 750	7 124	3 354	7 016	147	6 810
119	Fürsteneck	8391	10,42	252	813	402	813	78	771
120	Grafenau, Stadt	8352	63,82	3 105	8 093	3 947	7 987	127	7 914
121	Gröinet	8391	36,12	675	2 112	1 043	2 109	58	1 862
122	Haidmühle	8391	21,02	580	1 526	733	1 512	73	1 778
126	Hinterschmiding	8391	21,04	703	2 107	1 016	2 105	100	1 937
127	Hohenau	8351	43,12	1 072	3 288	1 638	3 281	76	2 962
128	Innernzell	8351	22,12	488	1 542	801	1 519	70	1 530
129	Jandelsbrunn	8391	42,42	973	3 118	1 542	3 106	74	3 092
134	Mauth	8391	28,85	892	2 478	1 231	2 472	86	2 552
136	Neureichenau	8391	46,37	1 334	4 182	2 083	4 145	90	3 768
138	Perlesreut, Markt	8391	29,70	901	2 686	1 283	2 676	90	2 657
139	Philipsreut	8391	10,24	254	715	343	710	70	738
140	Ringelai	8391	16,41	575	1 813	889	1 803	110	1 641
141	Röhrnbach, Markt	8391	40,74	1 377	4 145	2 039	4 129	102	3 832
142	Saldenburg	8391	28,03	702	1 982	968	1 970	71	1 795
143	Sankt Oswald-Riedlhütte	8351	40,27	1 197	3 103	1 516	3 093	77	3 239
145	Schöfweg	8351	15,91	385	1 174	564	1 169	74	1 132
146	Neuschönau	8351	27,54	777	2 169	1 062	2 167	79	2 004
147	Schönberg, Markt	8351	32,73	1 371	3 663	1 752	3 636	112	3 519
149	Spiegelau	8356	40,43	1 673	4 064	1 953	4 028	101	4 383
150	Thurmsbang	8391	32,94	783	2 159	1 075	2 151	66	1 839
151	Waldkirchen, Stadt	8392	80,04	3 292	9 448	4 611	9 348	118	8 691
152	Zenting	8359	21,74	415	1 170	567	1 166	54	1 064
444	Freyung-Grafenau, 13 gemfr. Gebiete	-	166,75	-	-	-	-	-	-
zusammen ...			X	984,37	26 827	75 564	36 849	74 997	77 72 402

Gemeinden in systematischer Ordnung mit Postleitzahl, Fläche, Zahl der Haushalte, Bevölkerung, Deutschen und Bevölkerungsdichte

Schlüsselnummer	Gemeinde		Fläche	Haushalte	Bevölkerung am				
					25.5.1987		27.5.1970		
	Name	Postleitzahl	km ²		insgesamt	und zwar		Einwohner je km ²	insgesamt
						männlich	Deutsche		

09 2 73 Landkreis Kelheim
Sitz: Kelheim, Stadt

AG: Kelheim; - LG: Regensburg; - OLG: Nürnberg; - ArG: Regensburg; - SG: Landshut; - VG: Regensburg; - AA: Rottenburg a. d. Laaber f.d.Gem. 113,115,147,163,178, Kelheim f.übr.Gem.; - FA: Kelheim; - OFD: München; - HZA: Landshut; - IHK: Regensburg; - HK: Passau und Regensburg; - OPD: Regensburg; - KWEA: Landshut; - StA: Ihrlerstein f.d.Gem. 121,133, Langgaid f.d. Gem. 125,127,141, Mainburg f.d.Gem. 113,115,163,178, Saal a. d. Donau f.d.Gem. 166,175, Siegenburg f.d.Gem. 119,139,172,177,181, übr. Gem. bilden jeweils einen eigenen Standesamtsbezirk.

111	Abensberg, Stadt	8423	60,29	3 408	9 244	4 488	8 988	153	7 765
113	Aiglsbach	8301	40,03	367	1 331	680	1 319	33	1 216
115	Attenhofen	8301	31,50	319	1 055	534	1 037	33	1 046
116	Bad Abbach, Markt	8403	55,32	2 571	6 560	3 157	6 485	119	5 123
119	Biburg	8427	14,21	288	939	466	926	66	885
121	Essing, Markt	8421	17,38	364	970	477	950	56	996
125	Hausen	8421	34,68	515	1 720	872	1 696	50	1 582
127	Herrngiersdorf	8301	25,12	311	1 010	521	1 009	40	1 018
133	Ihrlerstein	8429	23,10	1 272	3 583	1 753	3 543	155	2 849
137	Kelheim, Stadt	8420	76,84	5 804	14 701	7 043	14 074	191	15 419
139	Kirchdorf	8421	16,52	196	735	366	733	44	710
141	Langgaid, Markt	8301	56,70	1 289	3 777	1 845	3 686	67	3 669
147	Mainburg, Stadt	8302	61,67	3 798	10 657	5 229	9 515	173	10 010
152	Neustadt a.d. Donau, Stadt	8425	93,49	3 441	9 811	4 810	9 559	105	9 153
159	Painten, Markt	8421	13,62	583	1 878	956	1 864	138	1 767
163	Elsendorf	8301	32,66	489	1 616	794	1 581	49	1 577
164	Riedenburg, Stadt	8422	100,64	1 650	4 878	2 330	4 839	48	5 181
165	Rohr i. NB, Markt	8428	54,21	921	2 956	1 476	2 928	55	3 010
166	Saal a.d. Donau	8424	44,18	1 880	5 216	2 480	5 161	118	5 229
172	Siegenburg, Markt	8427	25,63	846	2 384	1 161	2 335	93	2 296
175	Teugn	8421	17,08	388	1 220	612	1 214	71	1 066
177	Train	8421	10,14	422	1 347	682	1 324	133	1 195
178	Volkeneschwand	8301	29,21	424	1 384	690	1 343	47	1 450
181	Wildenberg	8421	18,13	344	1 068	537	1 046	59	1 158
444	Kelheim, 5 gemfr. Gebiete	-	114,81	-	-	-	-	-	-
zusammen ...			X	1 067,16	31 890	90 040	43 959	87 161	84 85 370

09 2 74 Landkreis Landshut
Sitz: Landshut, Stadt

AG, LG: Landshut; - OLG: München; - ArG: Regensburg; - SG: Landshut; - VG: Regensburg; - AA: Rottenburg a. d. Laaber f.d. Gem. 141,153,165,172,176,187, Vilsbiburg f.d.Gem. 112,114,118,120,134,135,145,154,179,183,184,193, Landshut f.übr.Gem.; - FA: Landshut; - OFD: München; - HZA: Landshut; - IHK: Passau; - HK: Passau und Regensburg; - OPD: Regensburg; - KWEA: Landshut; - StA: Altfraunhofen f.d.Gem. 114,118,185, Ergoldsbach f.d.Gem. 119,127, Furth f.d.Gem. 132,165,187, Gerzen f.d.Gem. 112,135, 145,179, Velden f.d.Gem. 154,183,193, Worth a. d. Isar f.d.Gem. 174,188,191, übr. Gem. bilden jeweils einen eigenen Standesamtsbezirk.

111	Adlkofen	8311	47,81	1 019	3 090	1 537	3 069	65	2 387
112	Aham	8311	37,97	569	1 781	880	1 778	47	1 639
113	Altdorf	8300	23,06	3 504	9 185	4 472	8 895	398	4 096
114	Altfraunhofen	8311	24,29	431	1 363	685	1 353	56	1 177
118	Baierbach	8311	16,76	173	606	294	604	36	607
119	Bayerbach b. Ergoldsbach	8301	25,43	448	1 349	665	1 343	53	1 389
120	Bodenkirchen	8318	61,93	1 445	4 476	2 203	4 340	72	3 965
121	Buch a. Erlbach	8311	26,73	758	2 378	1 174	2 354	89	1 652
124	Eching	8311	30,12	675	2 093	1 043	2 050	69	1 543
126	Ergolding, Markt	8300	37,10	3 545	9 201	4 507	8 955	248	6 291
127	Ergoldsbach, Markt	8305	57,06	2 191	6 189	2 969	6 109	108	6 070
128	Essenbach	8307	83,57	2 616	7 736	3 873	7 609	93	6 240
132	Furth	8301	20,96	662	2 154	1 103	2 141	103	1 618
134	Geisenhausen, Markt	8315	62,53	1 845	5 256	2 531	5 124	84	4 744
135	Gerzen	8311	17,01	576	1 727	849	1 708	102	1 585
141	Hohenthann	8301	68,35	742	2 661	1 358	2 647	39	2 681
145	Kröning	8311	39,60	527	1 754	871	1 750	44	1 777
146	Kumhausen	8300	37,11	1 262	3 416	1 677	3 352	92	2 225
153	Neufahrn i. NB	8301	38,82	1 110	3 133	1 545	3 067	81	3 129
154	Neufraunhofen	8311	17,93	289	969	487	963	54	966
156	Niederaichbach	8301	34,18	871	2 396	1 208	2 358	70	2 146
165	Obersüßbach	8301	23,59	321	1 128	543	1 123	48	997
172	Pfeffenhausen, Markt	8308	71,86	1 386	4 179	2 042	4 130	58	4 188
174	Postau	8301	34,84	416	1 350	658	1 342	39	1 424
176	Rottenburg a.d. Laaber, Stadt	8303	90,24	2 315	6 790	3 278	6 681	75	6 813
179	Schalkham	8311	22,70	233	888	472	786	39	1 089
182	Tiefenbach	8311	24,83	867	2 590	1 299	2 553	104	1 412
183	Velden, Markt	8319	49,45	1 609	4 860	2 394	4 790	98	4 228
184	Vilsbiburg, Stadt	8313	68,89	3 720	9 908	4 654	9 365	144	9 263
185	Vilsheim	8311	21,72	535	1 674	850	1 665	77	1 428
187	Weihmichl	8301	32,18	574	1 804	947	1 784	56	1 355
188	Weng	8311	15,62	293	1 028	509	1 026	66	935
191	Worth a.d. Isar	8301	4,87	502	1 389	682	1 344	285	974
193	Wurmsham	8311	28,11	361	1 232	628	1 226	44	1 244
194	Bruckberg	8301	51,11	1 266	3 911	1 886	3 880	77	3 289
zusammen ...			X	1 348,33	39 656	115 644	56 773	113 264	86 96 566

Gemeinden in systematischer Ordnung mit Postleitzahl, Fläche, Zahl der Haushalte, Bevölkerung, Deutschen und Bevölkerungsdichte

Schlüsselnummer	Gemeinde		Fläche	Haushalte	Bevölkerung am				
					25.5.1987		27.5.1970		
					insgesamt	und zwar		Einwohner je km²	insgesamt
						männlich	Deutsche		
Name	Postleitzahl	km²	Anzahl						

09 2 75 Landkreis Passau
Sitz: Passau, Stadt

AG, LG: Passau; - OLG: München; - ArG: Passau; - SG: Landshut; - VG: Regensburg; - AA: Obernzell f.d.Gem. 118,126,137,148, 153,156, Vilshofen f.d.Gem. 111,112,114,117,120,127,138,154,159, Pocking f.d.Gem. 116,124,125,130,131,132,141,143,145,149, Passau f. übr. Gem.; - FA: Passau; - OFD: München; - HZA: Passau; - IHK: Passau; - HK: Passau und Regensburg; - OPD: Regensburg; KWEA: Deggendorf; - StA: Aidenbach f.d.Gem. 112,117, Breitenberg f.d.Gem. 118,148, Griesbach i. Rottal f.d.Gem. 124,149, Rothalmünster f.d.Gem. 131,132,143, Tittling f.d.Gem. 152,160, übr. Gem. bilden jeweils einen eigenen Standesamtsbezirk.

111	Aicha vorm Wald	8359	20,32	646	2 026	995	2 015	100	1 788
112	Aidenbach, Markt	8359	17,12	838	2 323	1 087	2 304	136	2 368
114	Aldersbach	8359	45,90	1 234	3 574	1 733	3 530	78	3 210
116	Bad Füssing	8397	55,10	2 177	5 081	2 340	4 922	92	3 740
117	Beutelsbach	8359	20,40	322	1 082	524	1 080	53	1 058
118	Breitenberg	8391	25,87	648	2 109	1 051	2 062	71	1 893
119	Bühlberg	8391	28,04	1 097	3 331	1 669	3 308	119	2 861
120	Eging a. See, Markt	8359	23,68	1 146	3 208	1 522	3 186	135	2 917
121	Fürstenstein	8359	19,32	1 255	3 550	1 734	3 520	184	3 669
122	Fürstenzell, Markt	8399	78,31	2 314	6 794	3 286	6 696	86	6 379
124	Griesbach i. Rottal, Stadt	8399	69,12	2 549	7 027	3 326	6 915	102	6 179
125	Haarbach	8359	45,42	719	2 374	1 156	2 368	52	2 503
126	Hauzenberg, Stadt	8395	82,80	3 955	11 857	5 794	11 794	143	11 319
127	Hofkirchen, Markt	8359	32,71	1 019	3 122	1 562	3 088	95	2 842
128	Hutthurm, Markt	8391	37,20	1 688	4 935	2 464	4 892	133	4 414
130	Kirchham	8399	18,47	658	1 969	1 013	1 929	107	1 404
131	Köflarn, Markt	8399	25,49	596	1 696	825	1 675	67	1 790
132	Malching	8399	25,24	376	1 154	566	1 148	46	1 252
133	Neuburg a. Inn	8399	41,69	1 114	3 257	1 553	3 190	78	3 008
134	Neuhaus a. Inn	8399	30,93	1 088	2 899	1 364	2 744	94	3 028
135	Neukirchen vorm Wald	8391	24,29	696	2 071	1 029	2 058	85	1 962
137	Obernzell, Markt	8391	18,20	1 271	3 425	1 597	3 353	188	3 426
138	Ortenburg, Markt	8359	60,75	2 162	6 546	3 216	6 452	108	6 305
141	Pocking, Stadt	8398	68,98	4 343	11 152	5 279	10 819	162	9 283
143	Rothalmünster, Markt	8399	44,51	1 782	4 538	2 203	4 454	102	4 726
144	Ruderting	8391	12,97	836	2 487	1 236	2 466	192	1 911
145	Ruhstorf a.d. Rott	8399	51,44	2 124	5 844	2 827	5 732	114	5 865
146	Salzweg	8391	31,91	1 726	5 018	2 504	4 940	157	3 244
148	Sonnen	8391	16,50	398	1 367	677	1 357	83	1 202
149	Tettenweis	8399	28,72	528	1 658	777	1 648	58	1 697
150	Thyrnau	8391	33,99	1 167	3 534	1 711	3 475	104	3 187
151	Tiefenbach	8391	49,65	1 843	5 524	2 740	5 463	111	4 509
152	Tittling, Markt	8391	20,79	1 467	3 860	1 809	3 819	186	3 924
153	Untergriesbach, Markt	8391	73,61	1 857	5 814	2 874	5 741	79	5 553
154	Vilshofen, Stadt	8358	86,35	5 835	15 142	7 190	14 931	175	14 298
156	Wegscheid, Markt	8396	80,65	1 715	5 393	2 649	5 314	67	5 135
159	Windorf, Markt	8359	56,90	1 400	4 212	2 108	4 183	74	3 872
160	Witzmannsberg	8391	18,73	457	1 402	681	1 386	75	1 365
444	Passau, 1 gemfr. Gebiet	-	3,28	-	-	-	-	-	-
zusammen ...			X	1 530,35	57 046	162 355	78 671	159 957	106 149 086

09 2 76 Landkreis Regen
Sitz: Regen, Stadt

AG: Viechtach; - LG: Deggendorf; - OLG: München; - ArG: Passau; - SG: Landshut; - VG: Regensburg; - AA: Zwiesel f.d.Gem. 115,116,117,121,126,127,129,130,138,139,148, Viechtach f.übr. Gem.; - FA: Zwiesel; - OFD: München; - HZA: Landshut; - IHK: Passau; - HK: Passau und Regensburg; - KWEA: Deggendorf; - StA: Ruhmannsfelden f.d.Gem. 111,123,134,142, 146, übr. Gem. bilden jeweils einen eigenen Standesamtsbezirk.

111	Achslach	8371	30,04	350	1 083	551	1 080	36	1 018
113	Arnbruck	8498	37,89	700	1 860	917	1 859	49	1 788
115	Bayerisch Eisenstein	8371	47,35	607	1 413	668	1 363	30	1 868
116	Bischofsmais	8379	46,30	1 047	3 009	1 479	2 998	65	2 693
117	Bodenmais, Markt	8373	45,27	1 322	3 331	1 601	3 292	74	3 288
118	Böbrach	8371	27,56	562	1 518	755	1 515	55	1 400
120	Drachselsried	8371	41,73	831	2 270	1 116	2 255	54	1 973
121	Frauenau	8377	59,60	1 271	3 102	1 496	3 079	52	3 557
122	Geiersthal	8376	22,37	751	2 085	1 030	2 079	93	1 852
123	Gotteszell	8375	9,23	429	1 167	567	1 165	126	1 132
126	Kirchberg	8371	48,78	1 342	3 969	1 992	3 959	81	3 484
127	Kirchdorf i. Wald	8371	30,57	693	2 054	1 034	2 046	67	1 972
128	Kollnburg	8371	59,64	912	2 789	1 449	2 783	47	2 695
129	Langdorf	8371	34,36	619	1 779	913	1 770	52	1 719
130	Lindberg	8372	109,64	867	2 296	1 122	2 288	21	2 481
134	Petersdorf	8371	17,05	607	1 699	864	1 693	100	1 654
135	Prackenbach	8371	40,06	839	2 476	1 241	2 472	62	2 353
138	Regen, Stadt	8370	65,17	4 283	11 001	5 297	10 909	169	10 638
139	Rinchnach	8371	40,20	1 018	2 988	1 444	2 983	74	2 779
142	Ruhmannsfelden, Markt	8375	5,81	769	1 972	930	1 960	339	2 095
143	Teisnach, Markt	8376	25,77	988	2 641	1 282	2 631	102	2 573
144	Viechtach, Stadt	8374	62,38	2 957	8 012	3 898	7 886	128	7 316
146	Zachenberg	8375	27,29	701	2 046	999	2 039	75	1 963
148	Zwiesel, Stadt	8372	40,98	4 190	10 128	4 784	9 987	247	10 179
zusammen ...			X	975,04	28 655	76 688	37 429	76 091	79 74 470

Gemeinden in systematischer Ordnung mit Postleitzahl, Fläche, Zahl der Haushalte, Bevölkerung, Deutschen und Bevölkerungsdichte

Schlüsselnummer	Gemeinde		Fläche	Haushalte	Bevölkerung am				
					25.5.1987			27.5.1970	
	Name	Postleitzahl			insgesamt	und zwar		Einwohner je km²	insgesamt
						männlich	Deutsche		
			km²	Anzahl					

09 2 77 Landkreis Rottal-Inn
Sitz: Pfarrkirchen, Stadt

AG: Eggenfelden; - LG: Landshut; - OLG: München; - ArG: Passau; - SG: Landshut; - VG: Regensburg; - AA: Eggenfelden f. d. Gem. 111,116,119,121,122,124,131,133,134,141,142,144,151,153, Pfarrkirchen f.übr.Gem.; - FA: Eggenfelden; - OFD: München; HZA: Passau; - IHK: Passau; - HK: Passau und Regensburg; - OPD: München f.d.Gem. 122, Regensburg f.übr.Gem.; - KWEA: Deggen- dorf; - StA: Birnbach f.d.Gem. 112,113, Ering f.d.Gem. 118,147, Falkenberg f.d.Gem. 119,131,141, Kirchdorf a. Inn f.d.Gem. 127, 128, Massing f.d.Gem. 122,133, Tann f.d.Gem. 140,148, Wurmansquick f.d.Gem. 134,153, übr. Gem. bilden jeweils einen eigenen Standesamtsbezirk.

111	Arnstorf, Markt	8382	80,53	1 777	5 579	2 625	5 367	69	5 286
112	Bayerbach	8399	19,41	535	1 574	744	1 561	81	1 510
113	Birnbach, Markt	8345	68,61	1 699	5 021	2 443	4 983	73	4 980
114	Dietersburg	8341	55,04	830	2 749	1 366	2 736	50	2 811
116	Eggenfelden, Stadt	8330	44,35	4 621	10 857	5 017	10 686	246	10 630
117	Egglham	8344	36,84	733	2 298	1 130	2 283	62	2 270
118	Ering	8399	39,56	650	1 845	897	1 818	47	2 157
119	Falkenberg	8335	66,69	1 020	3 480	1 707	3 454	52	3 243
121	Gangkofen, Markt	8314	108,82	2 052	6 095	2 974	6 017	56	6 336
122	Geratskirchen	8261	12,92	161	597	280	597	46	590
124	Hebertsfelden	8333	49,83	1 127	3 547	1 734	3 516	71	3 322
126	Johanniskirchen	8349	40,61	731	2 335	1 133	2 325	57	2 288
127	Julbach	8341	9,29	662	1 858	891	1 830	200	1 775
128	Kirchdorf a. Inn	8347	28,69	1 404	4 064	1 986	3 926	142	3 343
131	Malgersdorf	8336	11,53	322	998	482	997	87	736
133	Massing, Markt	8332	36,11	930	2 930	1 457	2 823	81	2 592
134	Mitterskirchen	8337	24,72	480	1 612	809	1 602	65	1 453
138	Pfarrkirchen, Stadt	8340	52,32	4 242	10 275	4 877	10 069	196	9 515
139	Postmünster	8341	43,50	653	2 240	1 073	2 223	51	2 394
140	Reut	8342	30,75	465	1 599	803	1 589	52	1 643
141	Rimbach	8331	22,87	231	837	402	835	37	836
142	Roßbach	8387	48,16	887	2 730	1 336	2 707	57	2 617
144	Schonau	8338	36,09	458	1 540	773	1 534	43	1 561
145	Simbach a. Inn, Stadt	8346	47,31	3 655	8 697	4 041	8 155	184	9 307
147	Stubenberg	8399	18,16	416	1 307	630	1 282	72	1 191
148	Tann, Markt	8342	37,54	1 157	3 289	1 565	3 266	88	3 330
149	Triftern, Markt	8343	62,21	1 714	5 012	2 427	4 977	81	5 075
151	Unterdietfurt	8339	27,54	587	1 844	889	1 829	67	1 794
152	Wittibreit	8348	38,34	561	1 872	929	1 864	49	1 936
153	Wurmansquick, Markt	8334	49,19	998	3 239	1 551	3 204	66	3 271
154	Zeilarn	8331	28,89	604	2 053	1 033	2 037	71	2 071
444	Rottal-Inn, 2 gemfr. Gebiete	-	4,96	-	-	-	-	-	-
zusammen ...			X	1 281,38	36 362	104 013	50 004	102 092	81 101 863

09 2 78 Landkreis Straubing-Bogen
Sitz: Straubing, Stadt

AG: Straubing; - LG: Regensburg; - OLG: Nürnberg; - ArG: Regensburg; - SG: Landshut; - VG: Regensburg; - AA: Deggen- dorf f.d. gemfr. Gebiet 444, Straubing f.d.Gem. 112,113,117,121,123,140,144,146,148,167,172,177,182,192, Bogen f.übr.Gem.; - FA: Straubing; - OFD: München; - HZA: Landshut; - IHK: Passau; - HK: Passau und Regensburg; - OPD: Regensburg; - KWEA: Landshut; - StA: Aiterhofen f.d.Gem. 113,182, Rain f.d.Gem. 112,117,172,177, Hunderdorf f.d.Gem. 139,154,198, Konzell f.d.Gem. 143,178, Mitterfels f.d.Gem. 116,120,134,151, Schwarzach f.d.Gem. 149,159,171,187, Stallwang f.d.Gem. 147,179,189, Straßkirchen f. d. Gem. 140,192, übr. Gem. bilden jeweils einen eigenen Standesamtsbezirk.

112	Aholting	8441	21,33	354	1 076	512	1 076	50	1 136
113	Aiterhofen	8441	43,04	868	2 749	1 253	2 731	64	2 424
116	Ascha	8441	19,54	385	1 152	560	1 146	59	946
117	Atting	8441	14,91	374	1 131	566	1 121	76	843
118	Bogen, Stadt	8443	49,73	2 986	8 199	4 044	8 000	165	8 623
120	Falkenfels	8441	11,50	254	715	365	713	62	772
121	Feldkirchen	8441	22,58	514	1 632	883	1 625	72	1 833
123	Geiselhöring, Stadt	8442	99,97	1 976	5 765	2 754	5 704	58	5 708
129	Haibach	8441	32,41	693	2 084	1 060	2 079	64	2 120
134	Haselbach	8441	18,42	444	1 222	594	1 220	66	1 150
139	Hunderdorf	8447	22,23	1 055	2 937	1 465	2 909	132	2 948
140	Irlbach	8444	15,83	389	1 131	558	1 128	71	1 161
141	Kirchroth	8441	43,09	971	3 104	1 546	3 096	72	2 608
143	Konzell	8441	26,76	592	1 751	854	1 749	65	1 707
144	Laberweinting	8301	76,29	1 062	3 280	1 607	3 272	43	3 405
146	Leiblfing	8448	78,46	1 023	3 395	1 691	3 384	43	3 392
147	Loitzendorf	8441	12,03	186	581	290	578	48	576
148	Mallersdorf-Pfaffenberg, Markt	8304	72,65	1 981	6 091	2 611	6 010	84	6 116
149	Mariaposching	8351	19,63	392	1 236	606	1 232	63	1 189
151	Mitterfels, Markt	8446	14,24	793	2 047	967	2 023	144	1 659
154	Neukirchen	8441	24,45	498	1 491	743	1 488	61	1 475
159	Niederwinkling	8351	25,62	562	1 759	841	1 748	69	1 634
167	Oberschneiding	8441	60,77	724	2 419	1 136	2 404	40	2 619
170	Parkstetten	8441	19,47	805	2 249	1 114	2 234	116	1 770
171	Perasdorf	8441	16,05	197	628	313	627	39	823
172	Perkam	8441	14,23	364	1 104	544	1 100	78	1 090
177	Rain	8441	14,28	592	1 720	881	1 716	120	1 274
178	Rattenberg	8441	30,22	585	1 793	882	1 792	59	1 698
179	Rattiszell	8441	22,17	416	1 314	666	1 307	59	1 268
182	Salching	8441	22,01	578	1 695	841	1 681	77	1 329
184	Sankt Englmar	8449	36,86	474	1 287	625	1 280	35	1 278
187	Schwarzach, Markt	8445	33,22	792	2 263	1 081	2 222	68	2 198
189	Stallwang	8441	20,57	462	1 326	659	1 325	64	1 384

Gemeinden in systematischer Ordnung mit Postleitzahl, Fläche, Zahl der Haushalte, Bevölkerung, Deutschen und Bevölkerungsdichte

Schlüsselnummer	Gemeinde		Fläche km²	Haushalte	Bevölkerung am				
					25.5.1987			27.5.1970	
	Name	Postleitzahl			insgesamt	und zwar		Einwohner je km²	insgesamt
						männlich	Deutsche		
		Anzahl							
190	Steinach	8441	23,05	722	2 073	1 025	2 061	90	1 753
192	Straßkirchen	8444	38,37	1 003	2 725	1 330	2 700	71	2 777
197	Wiesenfelden	8441	78,25	980	3 054	1 564	3 043	39	3 003
198	Windberg	8447	8,04	302	884	443	879	110	810
	zusammen ...	X	1 202,27	27 348	81 062	39 474	80 403	67	78 499

09 2 79 Landkreis Dingolfing-Landau
Sitz: Dingolfing, Stadt

AG: Landau a. d. Isar; - LG: Landshut; - OLG: München; - ArG: Regensburg; - SG: Landshut; - VG: Regensburg; - AA: Landau a. d. Isar f.d.Gem. 113,122,132,135,137, Dingolfing f.übr.Gem.; - FA: Dingolfing; - OFD: München; - HZA: Landshut; - IHK: Passau; - HK: Passau und Regensburg; - OPD: Regensburg; - KWEA: Landshut; - StA: Mamming f.d.Gem. 116,125, übr. Gem. bilden jeweils einen eigenen Standesamtsbezirk.

112	Dingolfing, Stadt	8312	44,04	5 666	13 856	6 809	13 089	315	13 314
113	Eichendorf, Markt	8383	98,19	2 050	6 236	3 066	6 206	64	6 475
115	Frontenhausen, Markt	8316	30,47	1 121	3 151	1 542	3 069	103	3 225
116	Gottfrieding	8311	27,12	537	1 601	803	1 594	59	1 491
122	Landau a.d. Isar, Stadt	8380	84,68	4 399	11 299	5 441	10 962	133	10 892
124	Loiching	8311	38,96	903	2 871	1 442	2 835	74	2 296
125	Mamming	8388	41,47	800	2 309	1 139	2 293	56	2 182
126	Marklkofen	8311	40,60	1 156	3 365	1 644	3 293	83	2 952
127	Mengkofen	8317	84,79	1 360	4 326	2 072	4 306	51	4 229
128	Moosthenning	8311	70,41	1 190	3 736	1 878	3 713	53	3 259
130	Niederviehbach	8311	29,63	612	1 901	962	1 869	64	1 940
132	Pilsting, Markt	8385	71,02	1 953	5 570	2 729	5 525	78	5 429
134	Reisbach, Markt	8386	94,34	2 048	6 258	3 078	6 168	66	5 644
135	Simbach, Markt	8384	51,23	1 088	3 392	1 662	3 364	66	3 357
137	Waltersdorf, Markt	8357	71,17	1 959	5 646	2 716	5 596	79	5 378
	zusammen ...	X	878,12	26 842	75 517	36 983	73 882	86	72 063
	Reg.-Bez. zusammen ...	X	10 331,17	380 229	1 027 374	496 139	1 006 109	99	977 166

09 3 Reg.-Bez. Oberpfalz
09 3 61 Kreisfreie Stadt Amberg

AG, LG: Amberg; - OLG: Nürnberg; - ArG: Weiden i. d. OPf.; - SG, VG: Regensburg; - AA: Amberg; - FA: Amberg; - OFD: Nürnberg; - HZA: Regensburg; - IHK: Regensburg; - HK: Passau und Regensburg; - OPD: Regensburg; - KWEA: Weiden i. d. OPf.; StA: Amberg.

000	Amberg, Stadt	8450	50,07	18 714	42 570	19 811	40 883	850	48 277
-----	---------------	------	-------	--------	--------	--------	--------	-----	--------

09 3 62 Kreisfreie Stadt Regensburg

AG, LG: Regensburg; - OLG: Nürnberg; - ArG, SG, VG: Regensburg; - AA: Regensburg; - FA: Regensburg; - OFD: Nürnberg; HZA: Regensburg; - IHK: Regensburg; - HK: Passau und Regensburg; - OPD: Regensburg; - KWEA: Regensburg; - StA: Regensburg.

000	Regensburg, Stadt	8400	80,81	63 959	118 639	54 681	112 962	1 468	133 066
-----	-------------------	------	-------	--------	---------	--------	---------	-------	---------

09 3 63 Kreisfreie Stadt Weiden i. d. OPf.

AG, LG: Weiden i. d. OPf.; - OLG: Nürnberg; - ArG: Weiden i. d. OPf.; - SG, VG: Regensburg; - AA: Weiden i. d. OPf.; - FA: Weiden i. d. OPf.; - OFD: Nürnberg; - HZA: Weiden i. d. OPf.; - IHK: Regensburg; - HK: Passau und Regensburg; - OPD: Regensburg; - KWEA: Weiden i. d. OPf.; - StA: Weiden i. d. OPf.

000	Weiden i.d. OPf., Stadt	8480	68,06	18 600	42 100	19 384	40 980	619	46 867
-----	-------------------------	------	-------	--------	--------	--------	--------	-----	--------

09 3 71 Landkreis Amberg-Sulzbach
Sitz: Amberg, Stadt

AG, LG: Amberg; - OLG: Nürnberg; - ArG: Weiden i. d. OPf.; - SG, VG: Regensburg; - AA: Sulzbach-Rosenberg f.d.Gem. 113,116, 119,128,131,135,140,141,144,151,157, Amberg f.übr.Gem.; - FA: Amberg; - OFD: Nürnberg; - HZA: Regensburg; - IHK: Regensburg; HK: Passau und Regensburg; - OPD: Nürnberg f.d.Gem. 157, Regensburg f.übr.Gem.; - KWEA: Weiden i. d. OPf.; - StA: Hahnbach f. d. Gem. 123,126, Illschwang f.d.Gem. 116,131, Königstein f.d.Gem. 119,128,135, Neukirchen b. Sulzbach-Rosenberg f.d.Gem. 140,141, 157, Schmidmühlen f.d.Gem. 129,148, Ursensollen f.d.Gem. 111,154, übr. Gem. bilden jeweils einen eigenen Standesamtsbezirk.

111	Ammerthal	8451	8,14	479	1 556	809	1 543	191	897
113	Auerbach i.d. OPf., Stadt	8572	70,25	3 262	8 900	4 122	8 619	127	9 491
116	Birgland	8451	62,50	454	1 601	822	1 597	26	1 621
118	Ebermannsdorf	8451	36,10	683	1 990	1 023	1 975	55	1 129
119	Edelsfeld	8459	34,73	443	1 497	734	1 496	43	1 467
120	Ensdorf	8451	41,46	595	1 934	997	1 923	47	1 902
121	Freihung, Markt	8451	46,35	856	2 538	1 276	2 526	55	2 922
122	Freudenberg	8451	73,72	1 092	3 545	1 813	3 532	48	3 073
123	Gebenbach	8451	18,09	228	667	329	667	37	695
126	Hahnbach, Markt	8451	67,39	1 603	4 594	2 251	4 573	68	3 962
127	Hirschau, Stadt	8452	74,60	2 229	6 067	2 994	6 018	81	6 427
128	Hirschbach	8459	26,77	409	1 144	568	1 143	43	1 261
129	Hohenburg, Markt	8451	39,31	484	1 563	758	1 554	40	1 677
131	Illschwang	8451	54,17	458	1 585	814	1 582	29	1 415
132	Kastl, Markt	8455	61,08	748	2 588	1 305	2 402	42	2 860
135	Königstein, Markt	8459	28,27	543	1 561	766	1 559	55	1 652

Gemeinden in systematischer Ordnung mit Postleitzahl, Fläche, Zahl der Haushalte, Bevölkerung, Deutschen und Bevölkerungsdichte

Schlüsselnummer	Gemeinde		Fläche km²	Haushalte	Bevölkerung am				
	Name	Postleitzahl			25.5.1987			27.5.1970	
					insgesamt	und zwar		Einwohner je km²	insgesamt
						männlich	Deutsche		
				Anzahl					
136	Kümmersbruck	8451	46,39	2 873	7 640	3 816	7 537	165	7 192
140	Etzelwang	8459	21,70	487	1 367	671	1 361	63	1 480
141	Neukirchen b. Sulzbach-Rosenberg	8459	45,76	919	2 657	1 322	2 640	58	2 548
144	Poppenricht	8451	11,55	1 058	3 041	1 534	3 023	263	2 670
146	Rieden, Markt	8451	32,30	786	2 303	1 136	2 281	71	2 245
148	Schmidmühlen, Markt	8456	25,33	806	2 217	1 071	2 208	88	2 287
150	Schnaittenbach, Stadt	8454	55,74	1 499	4 266	2 123	4 246	77	4 390
151	Sulzbach-Rosenberg, Stadt	8458	48,53	7 475	18 139	8 705	17 855	374	20 073
154	Ursensollen	8451	72,94	862	2 991	1 503	2 971	41	2 678
156	Vilseck, Stadt	8453	64,72	1 894	5 541	2 713	5 470	86	5 856
157	Weigendorf	8561	12,58	417	1 125	572	1 122	89	1 248
444	Amberg-Sulzbach, 13 gemfr. Gebiete	-	74,85	-	-	-	-	-	-
	zusammen ...	X	1 255,32	33 642	94 617	46 547	93 423	75	95 118

09 3 72 Landkreis Cham
Sitz: Cham, Stadt

AG: Cham; - LG: Regensburg; - DLG: Nürnberg; - ARG: Weiden i. d. OPf.; - SG, VG: Regensburg; - AA: Kötzing f.d.Gem. 113, 115,117,130,135,137,138,143,151,177,178, Cham f.übr.Gem.; - FA: Cham; - OFD: Nürnberg; - HZA: Regensburg f.d.Gem. 116,125,142, 146,147,149,150,153,154,158,161,164,167,169,170, Weiden i. d. OPf. f.übr.Gem.; - IHK: Regensburg; - HK: Passau und Regensburg; OPD: Regensburg; - KWEA: Regensburg; - StA: Falkenstein f.d.Gem. 125,142,150, Grafenwiesen f.d.Gem. 130,151, Miltach f.d.Gem. 143,177, Stamsried f.d.Gem. 147,161, Tiefenbach f.d.Gem. 163,165, Wald f.d.Gem. 167,169, Walderbach f.d.Gem. 149,170, Weiding f.d. Gem. 128,174, Willmering f.d.Gem. 168,175, übr. Gem. bilden jeweils einen eigenen Standesamtsbezirk.

112	Arnschwang	8491	28,21	617	1 775	855	1 765	63	1 610
113	Arrach	8491	28,80	947	2 571	1 273	2 569	89	2 167
115	Blaibach	8491	17,03	731	1 913	928	1 908	112	1 725
116	Cham, Stadt	8490	80,69	6 398	16 692	7 894	16 447	207	17 115
117	Chamerau	8491	23,39	841	2 401	1 186	2 393	103	1 877
124	Eschlkam, Markt	8491	60,54	1 210	3 458	1 720	3 454	57	3 155
125	Falkenstein, Markt	8411	45,49	1 003	3 011	1 479	3 007	66	3 007
126	Furth i. Wald, Stadt	8492	67,14	3 873	9 437	4 505	9 326	141	10 307
128	Gleibenberg	8491	15,34	307	834	404	827	54	676
130	Grafenwiesen	8491	10,19	563	1 525	749	1 512	150	1 386
135	Hohenwarth	8491	24,23	774	2 129	1 040	2 125	88	1 903
137	Kötzing, Stadt	8493	62,15	2 597	6 805	3 368	6 761	109	6 905
138	Lam, Markt	8496	33,39	1 315	3 140	1 511	3 124	94	2 941
142	Michelsneukirchen	8411	32,87	429	1 453	723	1 451	44	1 292
143	Miltach	8491	25,24	771	2 211	1 091	2 205	88	1 885
144	Neukirchen b. Hl. Blut, Markt	8497	59,86	1 475	4 176	2 087	4 169	70	3 975
146	Pemfling	8491	44,51	635	2 083	1 029	2 080	47	1 946
147	Pöding	8491	9,13	304	870	450	866	95	887
149	Reichenbach	8411	8,71	255	1 052	737	1 042	108	1 011
150	Rettenbach	8411	24,59	460	1 493	753	1 490	61	1 447
151	Rimbach	8491	24,72	672	1 881	936	1 874	76	1 533
153	Roding, Stadt	8495	113,70	3 568	10 422	5 043	10 286	92	9 943
154	Rötz, Stadt	8463	66,71	1 151	3 426	1 651	3 410	51	3 608
155	Runding	8491	20,97	731	2 121	1 034	2 116	101	2 009
157	Schönthal	8491	43,72	577	1 894	926	1 886	43	1 900
158	Schorndorf	8491	38,52	606	1 908	946	1 902	50	1 748
161	Stamsried, Markt	8491	43,45	669	1 908	934	1 907	44	1 858
163	Tiefenbach	8491	45,81	794	2 228	1 071	2 219	49	2 366
164	Traitsching	8499	45,45	1 215	3 666	1 789	3 656	81	2 809
165	Treffelstein	8491	20,86	345	1 023	509	1 021	49	1 112
167	Zell	8411	32,92	490	1 554	795	1 551	47	1 520
168	Waffenbrunn	8491	25,16	585	1 792	882	1 788	71	1 582
169	Wald	8411	37,77	778	2 339	1 174	2 327	62	2 043
170	Walderbach	8411	26,86	614	1 731	856	1 723	64	1 557
171	Waldmünchen, Stadt	8494	92,80	2 659	7 274	3 470	7 247	78	7 359
174	Weiding	8491	28,34	670	2 060	1 029	2 049	73	1 636
175	Willmering	8491	10,29	535	1 516	731	1 511	147	1 193
177	Zandt	8491	21,60	480	1 578	745	1 574	73	1 376
178	Lohberg	8491	59,25	722	2 051	1 018	2 049	35	1 870
444	Cham, 1 gemfr. Gebiet	-	8,36	-	-	-	-	-	-
	zusammen ...	X	1 509,76	43 366	121 401	59 331	120 617	80	116 239

09 3 73 Landkreis Neumarkt i. d. OPf.
Sitz: Neumarkt i. d. OPf., Stadt

AG: Neumarkt i. d. OPf.; - LG: Nürnberg-Fürth; - DLG: Nürnberg; - ARG, SG, VG: Regensburg; - AA: Neumarkt i. d. OPf.; FA: Neumarkt i. d. OPf.; - OFD: Nürnberg; - HZA: Regensburg; - IHK: Regensburg; - HK: Passau und Regensburg; - OPD: Nürnberg f.d.Gem. 156, Regensburg f.übr.Gem.; - KWEA: Regensburg; - StA: Neumarkt i. d. OPf. f.d.Gem. 114,153,159, Parsberg f.d.Gem. 143,151, übr. Gem. bilden jeweils einen eigenen Standesamtsbezirk.

112	Berching, Stadt	8434	131,13	2 207	7 475	3 607	7 406	57	7 595
113	Berg b. Neumarkt i.d. OPf.	8438	65,12	1 805	5 739	2 850	5 713	88	4 779
114	Berngau	8431	27,09	439	1 668	824	1 663	62	1 424
115	Breitenbrunn, Markt	8431	70,71	883	2 965	1 449	2 962	42	2 904
119	Deining	8431	71,38	977	3 360	1 699	3 351	47	3 392
121	Dietfurt a.d. Altmühl, Stadt	8436	78,91	1 691	5 267	2 578	5 225	67	5 061
126	Freystadt, Stadt	8437	80,51	1 941	6 417	3 220	6 219	80	5 850
134	Hohenfels, Markt	8431	137,09	747	2 095	1 036	2 053	15	2 381
140	Lauterhofen, Markt	8451	77,47	838	3 167	1 453	3 162	41	3 285
143	Lupburg, Markt	8433	30,59	597	1 979	994	1 956	65	1 762
146	Mühlhausen	8431	37,00	1 241	3 705	1 869	3 589	100	3 366

Gemeinden in systematischer Ordnung mit Postleitzahl, Fläche, Zahl der Haushalte, Bevölkerung, Deutschen und Bevölkerungsdichte

Schlüsselnummer	Gemeinde		Fläche km²	Haushalte	Bevölkerung am				
	Name	Postleitzahl			25.5.1987			27.5.1970	
					insgesamt	und zwar		Einwohner je km²	insgesamt
						männlich	Deutsche		
					Anzahl				
147	Neumarkt i.d. OPf., Stadt	8430	78,83	12 725	32 924	15 594	31 843	418	27 395
151	Parsberg, Stadt	8433	57,30	1 870	5 619	2 778	5 352	98	5 369
153	Pilsach	8431	47,65	597	2 212	1 111	2 197	46	1 938
155	Postbauer-Heng	8439	24,64	1 789	5 479	2 794	5 406	222	3 252
156	Pyrbaum, Markt	8501	50,30	1 539	4 379	2 197	4 311	87	3 067
159	Sengenthal	8431	28,78	629	1 971	1 001	1 943	68	1 359
160	Seubersdorf i.d. OPf.	8431	68,24	1 361	4 456	2 257	4 437	65	4 211
167	Veilburg, Stadt	8436	175,67	1 308	4 479	2 200	4 453	25	4 315
444	Neumarkt i.d. OPf., 1 gemfr. Gebiet	-	5,51	-	-	-	-	-	-
zusammen ...			X	1 343,92	35 184	105 346	51 511	103 241	78 92 705

09 3 74 Landkreis Neustadt a. d. Waldnaab
Sitz: Neustadt a. d. Waldnaab, Stadt

AG, LG: Weiden i. d. OPf.; - OLG: Nürnberg; - ArG: Weiden i. d. OPf.; - SG, VG: Regensburg; - AA: Eschenbach i. d. OPf. f. d. Gem. 117,124,129,140,148,149,155,157,163, Vohenstrauß f.d.Gem. 118,123,132,137,147,159,162,164,165, Weiden i. d. OPf. f.Übr.Gem.; FA: Weiden i. d. OPf.; - OFD: Nürnberg; - HZA: Weiden i. d. OPf.; - IHK: Regensburg; - HK: Passau und Regensburg; - OPD: Nürnberg f.d.Gem. 140,155,163, Regensburg f.Übr.Gem.; - KWEA: Weiden i. d. OPf.; - StA: Eschenbach i. d. OPf. f.d.Gem. 117,140, 157, Kirchenthumbach f.d.Gem. 129,155,163, Neustadt a. d. Waldnaab f.d.Gem. 128,144,150,158,160, Pleystein f.d.Gem. 123,147, Pressath f.d.Gem. 148,149,156, Schirmitz f.d.Gem. 127,146,154, Tannesberg f.d.Gem. 132,159, Weiherhammer f.d.Gem. 119,131,166, Übr. Gem. bilden jeweils einen eigenen Standesamtsbezirk.

111	Altenstadt a.d. Waldnaab	8481	17,73	1 625	4 217	2 028	4 024	238	4 090
117	Eschenbach i.d. OPf., Stadt	8489	35,12	1 424	3 657	1 786	3 525	104	3 771
118	Eslarn, Markt	8481	55,25	1 109	2 997	1 472	2 993	54	3 045
119	Etzenricht	8481	13,58	546	1 512	755	1 512	111	1 305
121	Floß, Markt	8485	50,49	1 392	3 609	1 762	3 594	71	4 168
122	Flossenbürg	8481	22,32	775	1 980	964	1 976	89	2 071
123	Georgenberg	8481	16,00	528	1 508	730	1 498	94	1 610
124	Grafenwöhr, Stadt	8484	215,83	2 168	5 461	2 640	5 318	25	6 139
127	Irchenrieth	8481	10,03	491	1 574	805	1 565	157	786
128	Kirchendenreuth	8481	39,24	260	952	466	950	24	939
129	Kirchenthumbach, Markt	8575	67,46	1 096	3 402	1 681	3 388	50	3 491
131	Kohlberg, Markt	8481	33,51	386	1 175	566	1 161	35	1 212
132	Leuchtenberg, Markt	8481	32,36	368	1 192	600	1 184	37	1 199
133	Luhe-Wildenau, Markt	8481	38,58	1 068	3 012	1 478	2 984	78	2 620
134	Mantel, Markt	8481	16,73	998	2 800	1 360	2 786	167	2 613
137	Moosbach, Markt	8481	63,73	841	2 639	1 274	2 633	41	2 641
139	Neustadt a.d. Waldnaab, Stadt	8482	9,06	2 232	5 537	2 569	5 421	611	5 953
140	Neustadt a. Kulm, Stadt	8581	20,30	442	1 311	646	1 305	65	1 346
144	Parkstein, Markt	8481	23,04	588	1 749	900	1 741	76	1 148
146	Pirk	8481	26,25	578	1 629	812	1 619	62	1 602
147	Pleystein, Stadt	8481	33,36	918	2 591	1 277	2 589	78	2 788
148	Trabititz	8481	25,18	462	1 366	675	1 314	54	1 384
149	Pressath, Stadt	8487	45,92	1 661	4 572	2 255	4 504	100	4 947
150	Püchersreuth	8481	25,21	441	1 400	694	1 398	56	1 225
154	Schirmitz	8481	4,97	615	1 624	801	1 618	327	1 721
155	Schlammersdorf	8581	20,33	226	775	398	774	38	781
156	Schwarzenbach	8481	11,92	281	819	404	812	69	597
157	Speinshart	8489	23,73	291	1 030	516	1 020	43	974
158	Störnstein	8481	10,91	394	1 181	590	1 169	108	926
159	Tannesberg, Markt	8481	46,54	541	1 579	769	1 576	34	1 695
160	Theisseil	8480	21,39	303	985	486	982	46	646
162	Vohenstrauß, Stadt	8483	74,06	2 734	7 059	3 320	7 024	95	7 349
163	Vorbach	8581	13,53	275	908	468	906	67	870
164	Waldhaus, Markt	8481	29,45	885	2 413	1 165	2 373	82	2 592
165	Waldthurn, Markt	8481	30,97	655	2 072	988	2 066	67	2 052
166	Weiherhammer	8481	39,88	1 324	3 655	1 806	3 546	92	3 406
168	Windischeschenbach, Stadt	8486	35,09	2 151	5 850	2 800	5 562	167	6 695
444	Neustadt a.d. Waldnaab, 13 gemfr. Gebiete	-	129,80	-	-	-	-	-	-
zusammen ...			X	1 428,95	33 072	91 792	44 706	90 410	64 92 397

09 3 75 Landkreis Regensburg
Sitz: Regensburg, Stadt

AG, LG: Regensburg; - OLG: Nürnberg; - ArG, SG, VG: Regensburg; - AA: Regensburg; - FA: Regensburg; - OFD: Nürnberg; HZA: Regensburg; - IHK: Regensburg; - HK: Passau und Regensburg; - OPD: Regensburg; - KWEA: Regensburg; - StA: Alteglofsheim f.d.Gem. 113,143,161,182, Donaustauf f.d.Gem. 114,116,130, Kallmünz f.d.Gem. 131,153,156, Leaber f.d.Gem. 122,127,162, Petten-dorf f.d.Gem. 181,184,211, Sünching f.d.Gem. 115,171,191,201, Wörth a. d. Donau f.d.Gem. 120,210, Übr. Gem. bilden jeweils einen eigenen Standesamtsbezirk.

113	Alteglofsheim	8401	13,22	950	2 701	1 339	2 670	204	1 554
114	Altenthann	8411	21,48	474	1 315	652	1 307	61	1 283
115	Aufhausen	8401	27,31	487	1 461	722	1 455	53	1 403
116	Bach a.d. Donau	8401	14,73	555	1 545	767	1 534	105	1 403
117	Barbing	8408	30,49	1 184	3 373	1 679	3 288	111	2 732
118	Beratzhausen, Markt	8411	72,54	1 683	5 117	2 533	5 063	71	4 821
119	Bernhardswald	8411	71,91	1 428	4 225	2 100	4 204	59	3 684
120	Brennberg	8411	30,47	499	1 555	785	1 551	51	1 616
122	Brunn	8411	12,96	301	928	469	927	72	852
127	Deuerling	8411	7,13	572	1 625	806	1 608	228	1 287
130	Donaustauf, Markt	8405	9,68	1 283	3 288	1 587	3 235	340	2 772
131	Duggendorf	8411	21,78	448	1 320	663	1 308	61	1 182
143	Hageistadt	8401	20,75	598	1 727	853	1 721	83	1 530
148	Hemau, Stadt	8416	122,46	2 041	6 751	3 328	6 708	55	6 800

Gemeinden in systematischer Ordnung mit Postleitzahl, Fläche, Zahl der Haushalte, Bevölkerung, Deutschen und Bevölkerungsdichte

Schlüsselnummer	Gemeinde		Fläche km²	Haushalte	Bevölkerung am				
	Name	Postleitzahl			25.5.1987			27.5.1970	
					insgesamt	und zwar		Einwohner je km²	insgesamt
						männlich	Deutsche		
			Anzahl						
153	Holzheim a. Forst	8411	15,66	276	846	415	842	54	812
156	Kallmünz, Markt	8411	43,23	934	2 754	1 359	2 723	64	2 919
161	Köfering	8401	5,27	407	1 030	499	1 017	195	1 026
162	Laaber, Markt	8411	28,76	1 603	4 567	2 279	4 538	159	3 792
165	Lappersdorf	8411	31,53	4 482	10 908	5 329	10 777	346	8 021
170	Mintraching	8401	53,87	1 210	3 537	1 741	3 455	66	3 531
171	Mötzing	8401	36,18	430	1 230	599	1 227	34	1 378
174	Neutraubling, Stadt	8402	9,75	3 554	8 721	4 351	7 790	894	6 436
175	Nittendorf	8419	32,91	2 464	6 550	3 216	6 463	199	5 802
179	Obertraubling	8407	24,82	2 021	5 260	2 566	5 189	212	3 952
180	Pentling	8401	32,52	1 940	4 814	2 407	4 752	148	2 832
181	Pettendorf	8411	24,51	958	2 577	1 272	2 556	105	1 830
182	Pfakofen	8401	15,28	342	1 084	552	1 083	71	1 035
183	Pfaffer	8401	48,08	826	2 511	1 221	2 501	52	2 202
184	Pielenhofen	8411	9,68	342	1 060	541	1 008	110	1 051
190	Regenstauf, Markt	8413	96,12	5 053	12 849	6 343	12 665	134	10 141
191	Riekofen	8406	23,92	252	755	377	749	32	868
196	Schierling, Markt	8306	77,72	2 110	6 322	3 131	6 219	81	6 008
199	Sinzing	8411	44,30	2 090	5 715	2 786	5 649	129	4 192
201	Sünching	8406	19,42	617	1 677	750	1 665	86	1 598
204	Tegernheim	8409	11,44	1 471	3 633	1 753	3 594	318	2 989
205	Thalmassing	8401	37,10	722	2 238	1 095	2 228	60	1 891
208	Wenzenbach	8411	29,85	1 992	5 535	2 767	5 468	185	4 056
209	Wiesent	8401	17,93	705	1 997	1 000	1 955	111	1 749
210	Wörth a.d. Donau, Stadt	8404	39,92	1 314	3 591	1 787	3 562	90	3 331
211	Wolfsegg	8411	7,38	354	1 084	556	1 082	147	1 027
213	Zeitlarn	8411	16,16	1 660	4 502	2 239	4 398	279	2 902
444	Regensburg, 6 gemfr. Gebiete	-	85,19	-	-	-	-	-	-
zusammen ...			X	1 395,41	52 632	144 278	71 214	141 754	103 120 290

09 3 76 Landkreis Schwandorf
Sitz: Schwandorf, Stadt

AG: Schwandorf; - LG: Amberg; - OLG: Nürnberg; - ARG: Weiden i. d. OPf.; - SG, VG: Regensburg; - AA: Oberviechtach f.d. Gem. 131,148,151,160,167,171,176,178, Schwandorf f.Übr.Gem.; - FA: Schwandorf; - OFD: Nürnberg; - HZA: Weiden i. d. OPf. f.d. Gem. 151,160,167,171,176,178, Regensburg f.Übr.Gem.; - IHK: Regensburg; - HK: Passau und Regensburg; - OPD: Regensburg; KWEA: Weiden i. d. OPf.; - StA: Nabburg f.d.Gem. 112,133,144, Neunburg vorm Wald f.d.Gem. 122,146,164,172, Oberviechtach f.d.Gem. 131,148,171,178, Pfreimd f.d.Gem. 153,173, Schönsee f.d.Gem. 160,167,176, Schwarzenfeld f.d.Gem. 162,163,169, Wackersdorf f.d.Gem. 168,175, Übr. Gem. bilden jeweils einen eigenen Standesamtsbezirk.

112	Altendorf	8471	23,16	295	992	501	983	43	1 066
116	Bodenwöhr	8465	45,76	1 349	3 524	1 697	3 488	77	3 649
117	Bruck i.d. OPf., Markt	8466	33,10	1 460	4 037	1 960	3 957	122	3 550
119	Burglengenfeld, Stadt	8412	81,73	4 013	10 498	5 071	10 370	128	10 547
122	Dieterskirchen	8471	24,14	308	995	489	992	41	882
125	Fensterbach	8451	26,78	730	2 138	1 073	2 136	80	1 931
131	Gleiritsch	8481	10,94	204	693	353	693	63	653
133	Guteneck	8471	35,07	240	914	479	913	26	998
141	Maxhütte-Haidhof, Stadt	8414	34,70	3 562	8 893	4 343	8 837	256	9 855
144	Nabburg, Stadt	8470	62,39	2 203	6 062	2 937	6 018	97	6 491
146	Neukirchen-Balbini, Markt	8469	46,70	375	1 218	618	1 217	26	1 319
147	Neunburg vorm Wald, Stadt	8462	108,42	2 482	7 215	3 545	7 120	67	7 825
148	Niedermurach	8471	29,99	419	1 366	672	1 364	46	1 425
149	Nittenau, Stadt	8415	90,55	2 588	7 275	3 585	7 007	80	6 716
150	Wernberg-Koblitze, Markt	8475	66,03	1 875	5 607	2 845	5 487	85	5 417
151	Oberviechtach, Stadt	8474	62,45	1 743	4 698	2 317	4 646	75	5 014
153	Pfreimd, Stadt	8473	51,45	1 695	5 126	2 600	5 106	100	4 216
159	Schmidgaden	8477	41,24	710	2 421	1 219	2 418	59	2 265
160	Schönsee, Stadt	8476	50,26	1 046	2 697	1 304	2 674	54	2 957
161	Schwandorf, Stadt	8460	123,77	10 498	26 109	12 576	25 785	211	28 304
162	Schwarzach b. Nabburg	8471	27,39	459	1 372	673	1 369	50	1 360
163	Schwarzenfeld, Markt	8472	38,16	2 290	5 929	2 872	5 881	155	6 429
164	Schwarzhofen, Markt	8467	36,11	518	1 605	831	1 605	44	1 805
167	Stadlern	8471	10,54	256	611	297	604	58	713
168	Steinberg	8468	20,30	507	1 422	695	1 421	70	1 388
169	Teuln	8471	15,52	442	1 272	632	1 265	82	1 250
170	Teublitz, Stadt	8418	38,23	2 635	6 915	3 417	6 891	181	7 032
171	Teunz	8478	30,73	557	1 734	841	1 733	56	1 553
172	Thanstein	8471	27,84	303	975	483	974	35	1 087
173	Trausnitz	8471	17,62	329	979	480	976	56	1 120
175	Wackersdorf	8464	33,29	1 463	3 896	1 914	3 880	117	4 105
176	Weiding	8471	22,43	222	655	353	651	29	665
178	Winklarn, Markt	8479	33,75	474	1 417	698	1 417	42	1 530
444	Schwandorf, 7 gemfr. Gebiete	-	72,26	-	-	-	-	-	-
zusammen ...			X	1 472,80	48 250	131 260	64 370	129 878	89 135 117

Gemeinden in systematischer Ordnung mit Postleitzahl, Fläche, Zahl der Haushalte, Bevölkerung, Deutschen und Bevölkerungsdichte

Schlüsselnummer	Gemeinde		Fläche km²	Haushalte	Bevölkerung am				
					25.5.1987			27.5.1970	
	Name	Postleitzahl			insgesamt	und zwar		Einwohner je km²	insgesamt
						männlich	Deutsche		

09 3 77 Landkreis Tirschenreuth
Sitz: Tirschenreuth, Stadt

AG: Tirschenreuth; - LG: Weiden i. d. OPf.; - OLG: Nürnberg; - ArG: Weiden i. d. OPf.; - SG, VG: Regensburg; - AA: Weiden i. d. OPf. f.d.Gem. 116,132,149, Eschenbach i. d. OPf. f.d.Gem. 127,128,129,133, Marktredwitz f.d.Gem. 113,115,131,143,145,148,157, u.f.d. gemfr. Gebiet 444, Tirschenreuth f.übr.Gem.; - FA: Waldsassen; - OFD: Nürnberg; - HZA: Weiden i. d. OPf.; - IHK: Regensburg; - HK: Passau und Regensburg; - OPD: Regensburg f.d.Gem. 116,132,149, Nürnberg f.übr.Gem.; - KWEA: Weiden i. d. OPf.; - StA: Kemnath f.d.Gem. 128,129, Krummennaab f.d.Gem. 132,149, Mitterteich f.d.Gem. 137,141,145, Neusorg f.d.Gem. 113,115, 143,148, Wiesau f.d.Gem. 117,159, Übr. Gem. bilden jeweils einen eigenen Standesamtsbezirk.

112	Bärnau, Stadt	8591	74,44	1 319	3 663	1 819	3 655	49	4 292
113	Brand	8591	9,48	454	1 223	598	1 214	129	1 220
115	Ebnath	8591	11,01	572	1 495	707	1 495	136	1 598
116	Erbendorf, Stadt	8488	57,26	1 787	4 964	2 399	4 753	87	5 157
117	Falkenberg, Markt	8591	30,28	315	946	470	945	31	1 017
118	Friedenfels	8591	16,28	559	1 444	682	1 441	89	1 594
119	Fuchsmühl, Markt	8591	14,80	678	1 732	828	1 721	117	1 852
127	Immenreuth	8581	18,06	668	1 890	934	1 879	105	1 829
128	Kastl	8581	20,75	379	1 240	619	1 231	60	1 158
129	Kemnath, Stadt	8584	53,94	1 900	5 045	2 422	4 970	94	5 105
131	Konnersreuth, Markt	8591	23,32	548	1 825	909	1 820	78	2 031
132	Krummennaab	8481	17,71	657	1 748	864	1 701	99	1 961
133	Kulmain	8581	32,30	708	2 134	1 082	2 123	66	2 109
137	Leonberg	8596	51,36	345	1 075	554	1 073	21	1 173
139	Mähring, Markt	8591	72,92	586	1 882	948	1 880	26	2 080
141	Mitterteich, Stadt	8596	39,33	2 950	7 311	3 463	7 213	186	7 837
142	Neualbenreuth, Markt	8591	50,13	529	1 474	709	1 474	29	1 681
143	Neusorg	8591	17,88	796	2 159	1 038	2 154	121	2 249
145	Pechbrunn	8591	26,73	639	1 615	761	1 608	60	1 781
146	Plößberg, Markt	8591	74,24	1 039	3 186	1 555	3 183	43	3 206
148	Pullenreuth	8591	29,75	641	1 983	993	1 979	67	2 101
149	Reuth b. Erbendorf	8481	16,90	458	1 187	590	1 183	70	1 227
154	Tirschenreuth, Stadt	8593	97,23	3 862	9 740	4 576	9 630	100	9 830
157	Waldershof, Stadt	8598	59,78	1 683	4 300	2 055	4 234	72	4 852
158	Waldsassen, Stadt	8595	66,53	3 127	7 894	3 724	7 726	119	9 402
159	Wiesau, Markt	8597	42,68	1 917	4 710	2 237	4 647	110	5 415
444	Tirschenreuth, 8 gemfr. Gebiete	-	61,09	-	-	-	-	-	-
zusammen ...		X	1 086,18	29 116	77 865	37 536	76 932	72	83 757
Reg.-Bez. zusammen ...		X	9 691,28	376 535	969 868	469 091	951 080	100	963 833

09 4 Reg.-Bez. Oberfranken
09 4 61 Kreisfreie Stadt Bamberg

AG, LG, OLG: Bamberg; - ArG: Bamberg; - SG, VG: Bayreuth; - AA: Bamberg; - FA: Bamberg; - OFD: Nürnberg; - HZA: Bamberg; IHK, HK: Bayreuth; - OPD: Nürnberg; - KWEA: Bamberg; - StA: Bamberg.

000	Bamberg, Stadt	8600	54,73	33 261	69 100	31 260	66 290	1 263	77 453
-----	----------------	------	-------	--------	--------	--------	--------	-------	--------

09 4 62 Kreisfreie Stadt Bayreuth

AG, LG: Bayreuth; - OLG: Bamberg; - ArG, SG, VG: Bayreuth; - AA: Bayreuth; - FA: Bayreuth; - OFD: Nürnberg; - HZA: Bamberg; - IHK, HK: Bayreuth; - OPD: Nürnberg; - KWEA: Bayreuth; - StA: Bayreuth.

000	Bayreuth, Stadt	8580	66,90	34 582	69 813	32 274	67 030	1 044	69 212
-----	-----------------	------	-------	--------	--------	--------	--------	-------	--------

09 4 63 Kreisfreie Stadt Coburg

AG, LG: Coburg; - OLG: Bamberg; - ArG: Bamberg; - SG, VG: Bayreuth; - AA: Coburg; - FA: Coburg; - OFD: Nürnberg; HZA: Bamberg; - IHK, HK: Coburg; - OPD: Nürnberg; - KWEA: Bamberg; - StA: Coburg.

000	Coburg, Stadt	8630	47,14	20 589	42 909	19 795	40 851	910	48 969
-----	---------------	------	-------	--------	--------	--------	--------	-----	--------

09 4 64 Kreisfreie Stadt Hof

AG, LG: Hof; - OLG: Bamberg; - ArG, SG, VG: Bayreuth; - AA: Hof; - FA: Hof; - OFD: Nürnberg; - HZA: Hof; - IHK, HK: Bayreuth; - OPD: Nürnberg; - KWEA: Bayreuth; - StA: Hof.

000	Hof, Stadt	8670	57,89	23 906	51 108	23 577	47 115	883	56 838
-----	------------	------	-------	--------	--------	--------	--------	-----	--------

09 4 71 Landkreis Bamberg
Sitz: Bamberg, Stadt

AG, LG, OLG: Bamberg; - ArG: Bamberg; - SG, VG: Bayreuth; - AA: Bamberg; - FA: Bamberg; - OFD: Nürnberg; - HZA: Bamberg; IHK, HK: Bayreuth; - OPD: Nürnberg; - KWEA: Bamberg; - StA: Baunach f.d.Gem. 115,133,152,175, Burgebrach f.d.Gem. 120,186, Buttenheim f.d.Gem. 111,123, Ebrach f.d.Gem. 122,128, Frensdorf f.d.Gem. 131,168, Lisberg f.d.Gem. 154,173, Stadelhofen f.d.Gem. 151,189,209, Stegaurach f.d.Gem. 191,208, Übr. Gem. bilden jeweils einen eigenen Standesamtsbezirk.

111	Altendorf	8602	8,65	533	1 542	752	1 532	178	1 274
115	Baunach, Stadt	8611	26,13	1 123	3 174	1 561	3 145	121	2 914
117	Bischberg	8609	17,55	1 927	5 281	2 592	5 176	301	3 971
119	Breitengüßbach	8613	16,86	1 310	3 583	1 757	3 530	213	2 915
120	Burgebrach, Markt	8602	88,38	1 512	5 037	2 518	5 024	57	4 761

Gemeinden in systematischer Ordnung mit Postleitzahl, Fläche, Zahl der Haushalte, Bevölkerung, Deutschen und Bevölkerungsdichte

Schlüsselnummer	Gemeinde		Fläche km ²	Haushalte	Bevölkerung am				
	Name	Postleitzahl			25.5.1987				27.5.1970
					insgesamt	und zwar		Einwohner je km ²	insgesamt
						männlich	Deutsche		
Anzahl									
122	Burgwindheim, Markt	8602	37,26	392	1 350	660	1 345	36	1 375
123	Buttenheim, Markt	8602	30,02	908	2 786	1 363	2 772	93	2 619
128	Ebrach, Markt	8612	29,58	643	1 774	853	1 762	60	2 471
131	Frensdorf	8602	43,87	1 117	3 541	1 760	3 525	81	3 042
133	Gerach	8601	6,15	327	927	473	927	151	905
137	Gundelsheim	8601	3,78	974	2 755	1 390	2 705	729	1 335
140	Hallstadt, Stadt	8605	14,58	2 853	7 436	3 668	7 232	510	6 589
142	Heiligenstadt i. OFr., Markt	8551	76,73	983	3 492	1 731	3 423	46	3 193
145	Hirschaid, Markt	8606	41,02	3 142	8 786	4 305	8 717	214	8 295
150	Kemmern	8601	8,27	766	2 188	1 086	2 168	265	1 923
151	Königsfeld	8601	42,85	349	1 297	644	1 289	30	1 436
152	Lauter	8601	12,40	321	1 021	510	1 009	82	1 000
154	Lisberg	8602	8,36	413	1 345	672	1 330	161	1 345
155	Litzendorf	8615	25,85	1 661	4 825	2 402	4 766	187	3 507
159	Memmelsdorf	8608	26,26	2 963	7 893	3 843	7 811	301	6 582
165	Oberhaid	8616	27,03	1 400	4 090	2 021	4 036	151	3 771
169	Pettstadt	8602	9,86	477	1 411	713	1 378	143	1 041
172	Pommersfelden	8602	35,81	661	2 253	1 119	2 234	63	2 009
173	Priesendorf	8602	8,34	394	1 240	623	1 228	149	1 056
174	Rattelsdorf, Markt	8601	37,27	1 323	3 987	1 977	3 966	107	3 413
175	Reckendorf	8601	8,59	520	1 546	753	1 537	180	1 526
185	Scheßlitz, Stadt	8604	89,59	2 061	6 570	3 218	6 510	73	6 630
186	Schönbrunn i. Steigerwald	8602	24,69	517	1 732	886	1 726	70	1 793
189	Stadelhofen	8601	41,08	344	1 291	642	1 290	31	1 404
191	Stegaurach	8602	21,95	1 693	4 958	2 476	4 923	226	3 935
195	Strullendorf	8618	31,72	2 312	6 489	3 237	6 345	205	5 736
207	Viereth-Trunstadt	8602	15,80	955	2 838	1 411	2 803	180	2 262
208	Walsdorf	8602	16,22	559	1 695	834	1 682	105	1 412
209	Wettendorf	8601	22,23	179	723	345	722	33	753
214	Zapfendorf, Markt	8619	30,52	1 305	3 939	1 935	3 889	129	3 685
220	Schlusselfeld, Stadt	8602	70,23	1 599	5 034	2 454	4 963	72	4 780
444	Bamberg, 15 gemfr. Gebiete	-	112,60	-	-	-	-	-	-
zusammen ...			X	1 168,08	40 526	119 829	59 184	118 420	103 106 658

09 4 72 Landkreis Bayreuth
Sitz: Bayreuth, Stadt

AG, LG: Bayreuth; - OLG: Bamberg; - Arg, SG, VG: Bayreuth; - AA: Pegnitz f.d.Gem. 111,118,127,175,177,178,180,184, Bayreuth f. übr. Gem.; - FA: Bayreuth; - OFD: Nürnberg; - HZA: Bamberg; - IHK, HK: Bayreuth; - OPD: Nürnberg; - KWEA: Bayreuth; Sta: Betzenstein f.d.Gem. 118,177, Creußen f.d.Gem. 127,146,180,184, Fichtelberg f.d.Gem. 138,164, Hollfeld f.d.Gem. 115,154,176, Mistelbach f.d.Gem. 140,155,166, Mistelgau f.d.Gem. 141,167, Weidenberg f.d.Gem. 133,156,188,199, übr. Gem. bilden jeweils einen eigenen Ständesamtsbezirk.

111	Ahorntal	8581	41,69	551	2 077	1 006	2 071	50	2 116
115	Aufseß	8551	29,39	395	1 343	688	1 342	46	1 525
116	Bad Berneck i. Fichtelgebirge, Stadt	8582	33,59	1 964	4 630	2 133	4 333	138	5 014
118	Betzenstein, Stadt	8571	51,84	737	2 261	1 091	2 254	44	2 326
119	Bindlach	8589	37,60	2 018	5 084	2 457	5 017	135	4 600
121	Bischofsgrün	8583	8,38	840	1 985	902	1 966	237	2 168
127	Creußen, Stadt	8587	57,65	1 761	4 704	2 269	4 660	82	4 887
131	Eckersdorf	8581	36,20	1 816	4 773	2 341	4 740	132	3 635
133	Etmannsberg	8581	19,80	324	944	458	940	47	980
138	Fichtelberg	8591	4,90	923	2 192	1 011	2 168	447	2 606
139	Gefrees, Stadt	8586	50,31	1 884	4 744	2 274	4 706	94	5 043
140	Gesees	8581	9,90	356	989	492	981	100	829
141	Glashütten	8581	3,53	386	1 052	508	1 046	298	1 000
143	Goldkronach, Stadt	8581	23,25	1 095	2 903	1 401	2 889	125	2 935
146	Haag	8587	10,13	280	783	402	780	77	767
150	Heinersreuth	8581	14,63	1 282	3 301	1 619	3 262	226	2 708
154	Hollfeld, Stadt	8607	80,64	1 697	5 111	2 468	5 073	63	5 319
155	Hummeltal	8581	18,40	702	1 897	924	1 879	103	1 499
156	Kirchenpingarten	8588	27,53	307	1 118	559	1 117	41	1 220
164	Mehlmeisel	8591	12,65	546	1 461	718	1 455	115	1 615
166	Mistelbach	8581	6,12	584	1 502	752	1 496	245	1 340
167	Mistelgau	8581	39,39	1 079	3 133	1 541	3 119	80	2 993
175	Pegnitz, Stadt	8570	99,98	5 162	13 282	6 358	13 126	133	14 134
176	Plankenfels	8581	14,01	267	798	399	796	57	914
177	Pleeh, Markt	8571	15,30	402	1 191	583	1 135	78	1 141
179	Pottenstein, Stadt	8573	73,23	1 630	4 995	2 482	4 965	68	5 156
180	Prebitz	8587	20,98	291	979	503	974	47	1 013
184	Schnabelwaid, Markt	8571	21,28	331	893	440	890	42	993
188	Seybothenreuth	8581	15,69	248	725	358	723	46	674
190	Speichersdorf	8585	50,93	1 949	4 831	2 346	4 685	95	4 823
197	Waischenfeld, Stadt	8551	55,65	907	3 031	1 529	3 023	54	3 058
198	Warmensteinach	8581	7,42	1 080	2 571	1 205	2 488	346	2 903
199	Weidenberg, Markt	8588	59,14	2 078	5 489	2 651	5 405	93	5 170
444	Bayreuth, 21 gemfr. Gebiete	-	221,84	-	-	-	-	-	-
zusammen ...			X	1 273,07	35 872	96 772	46 868	95 504	76 97 104

Gemeinden in systematischer Ordnung mit Postleitzahl, Fläche, Zahl der Haushalte, Bevölkerung, Deutschen und Bevölkerungsdichte

Schlüsselnummer	Gemeinde		Fläche km ²	Haushalte	Bevölkerung am				
	Name	Postleitzahl			25.5.1987			27.5.1970	
					insgesamt	und zwar		insgesamt	
						männlich	Deutsche		Einwohner je km ²
Anzahl									
09 4 73 Landkreis Coburg Sitz: Coburg, Stadt									
AG, LG: Coburg; - DLG: Bamberg; - ArG: Bamberg; - SG, VG: Bayreuth; - AA: Neustadt b. Coburg f.d.Gem. 151, Coburg f. übr. Gem.; - FA: Coburg; - OFD: Nürnberg; - HZA: Bamberg; - IHK, HK: Coburg; - OPD: Nürnberg; - KWEA: Bamberg; - StA: Grub a. Forst f.d.Gem. 134,153, Untersiemau f.d.Gem. 132,170, übr. Gem. bilden jeweils einen eigenen Standesamtsbezirk.									
112	Ahorn	8631	19,85	1 552	4 262	2 131	4 231	215	3 096
120	Dorfles-Esbach	8635	3,82	1 425	3 461	1 673	3 353	906	2 901
121	Ebersdorf b. Coburg	8624	26,36	2 067	5 540	2 735	5 353	210	5 858
132	Großheirath	8621	22,21	617	1 877	922	1 865	85	2 113
134	Grub a. Forst	8621	11,97	1 062	2 913	1 425	2 895	243	2 823
138	Itzgrund	8621	33,08	605	1 825	877	1 819	55	1 866
141	Lautertal	8631	31,38	1 214	3 141	1 553	3 081	100	3 062
144	Meeder	8631	73,59	1 157	3 546	1 761	3 534	48	3 751
151	Neustadt b. Coburg, Stadt	8632	61,88	6 788	16 320	7 784	15 342	264	18 472
153	Niederfüllbach	8631	2,59	466	1 241	594	1 223	479	1 218
158	Rodach b. Coburg, Stadt	8634	77,66	2 378	6 137	2 921	5 953	79	7 333
159	Rödental	8633	49,97	4 816	12 037	5 730	11 802	241	11 868
165	Seßlach, Stadt	8601	72,47	1 221	3 737	1 865	3 732	52	4 036
166	Sonnefeld	8625	34,67	1 817	4 885	2 380	4 830	141	5 419
170	Untersiemau	8621	20,49	1 434	3 802	1 850	3 784	186	3 833
174	Weidhausen b. Coburg	8621	9,62	1 145	2 971	1 454	2 931	309	2 989
175	Weitraumsdorf	8631	29,80	1 661	4 338	2 128	4 290	146	4 523
444	Coburg, 4 gemfr. Gebiete	-	10,11	-	-	-	-	-	-
zusammen ...		X	591,52	31 425	82 033	39 783	80 018	139	85 161

09 4 74 Landkreis Forchheim
Sitz: Forchheim, Stadt

AG: Forchheim; - LG, OLG: Bamberg; - ArG: Bamberg; - SG, VG: Bayreuth; - AA: Forchheim; - FA: Forchheim; - OFD: Nürnberg; - HZA: Bamberg; - IHK, HK: Bayreuth; - OPD: Nürnberg; - KWEA: Bamberg; - StA: Dormitz f.d.Gem. 119,137,144, Ebermannstadt f.d.Gem. 121,168, Eifeltrich f.d.Gem. 122,160, Gräfenberg f.d.Gem. 132,138,173, Kirchhennbach f.d.Gem. 143,147,171, Pinzberg f.d.Gem. 145,158,175, übr. Gem. bilden jeweils einen eigenen Standesamtsbezirk.

119	Dormitz	8524	4,57	545	1 540	763	1 499	337	1 088
121	Ebermannstadt, Stadt	8553	49,98	2 103	5 860	2 876	5 752	117	5 218
122	Eifeltrich	8521	11,92	618	1 976	967	1 953	166	1 504
123	Eggolsheim, Markt	8557	49,04	1 749	5 111	2 457	5 051	104	4 894
124	Egloffstein, Markt	8551	28,03	616	1 827	904	1 766	65	1 868
126	Forchheim, Stadt	8550	40,00	11 847	28 556	13 439	26 679	715	27 883
129	Goßweinstein, Markt	8556	57,70	1 202	3 950	1 911	3 932	68	4 049
132	Gräfenberg, Stadt	8554	37,90	1 312	3 660	1 812	3 560	97	3 748
133	Hallerndorf	8551	31,54	968	3 016	1 500	2 998	96	2 772
134	Hausen	8551	10,92	1 016	2 949	1 441	2 865	270	2 398
135	Heroldsbach	8551	15,31	1 198	3 648	1 793	3 598	238	2 694
137	Hetzles	8524	11,74	321	1 089	538	1 083	93	1 057
138	Hiltspoltstein, Markt	8551	25,62	476	1 433	697	1 427	56	1 413
140	Igensdorf, Markt	8551	28,82	1 071	3 118	1 563	3 070	108	2 195
143	Kirchhennbach	8551	8,20	669	2 095	1 064	2 037	255	1 652
144	Kleinsendelbach	8524	7,49	434	1 222	613	1 187	163	789
145	Kunreuth	8551	9,78	403	1 241	620	1 237	127	1 159
146	Langensendelbach	8521	9,58	830	2 413	1 209	2 375	252	1 473
147	Leutenbach	8551	19,38	452	1 491	756	1 482	77	1 385
154	Neunkirchen a. Brand, Markt	8524	26,37	2 184	6 335	3 128	6 126	240	4 328
156	Obertrubach	8571	21,14	565	1 882	946	1 880	89	2 019
158	Pinzberg	8551	13,33	576	1 696	843	1 667	127	1 508
160	Poxdorf	8521	5,16	433	1 282	637	1 255	248	595
161	Pretzfeld, Markt	8551	24,20	729	2 128	1 037	2 090	88	2 046
168	Unterleinleiter	8551	12,48	394	1 219	579	1 160	98	1 249
171	Weilersbach	8551	8,62	602	1 767	892	1 763	205	1 625
173	Weißenehe	8551	4,71	307	862	424	857	183	932
175	Wiesenthau	8551	6,39	510	1 470	734	1 463	230	1 168
176	Wiesenthau, Markt	8551	45,90	761	2 557	1 208	2 479	56	2 645
444	Forchheim, 1 gemfr. Gebiet	-	17,08	-	-	-	-	-	-
zusammen ...			X	642,91	34 891	97 433	47 351	94 291	152 87 454

09 4 75 Landkreis Hof
Sitz: Hof, Stadt

AG, LG: Hof; - DLG: Bamberg; - ArG, SG, VG: Bayreuth; - AA: Selb f.d.Gem. 161,162, Münchberg f.d.Gem. 136,154,174,175,184,189, Hof f.übr. Gem.; - FA: Hof; - OFD: Nürnberg; - HZA: Hof; - IHK, HK: Bayreuth; - OPD: Nürnberg; - KWEA: Bayreuth; - StA: Feilitzsch f.d.Gem. 123,127,181,182, Lichtenberg f.d.Gem. 137,146, Schauenstein f.d.Gem. 145,165, Sparneck f.d.Gem. 174,184, übr. Gem. bilden jeweils einen eigenen Standesamtsbezirk.

112	Bad Steben, Markt	8675	25,84	1 615	3 667	1 633	3 632	142	3 898
113	Berg	8683	38,86	997	2 516	1 209	2 507	65	2 904
120	Döhlau	8671	15,25	1 285	3 390	1 669	3 323	222	1 805
123	Feilitzsch	8671	30,21	842	2 307	1 112	2 289	76	2 328
127	Gattendorf	8671	22,18	360	949	452	948	43	1 059
128	Geroldsdgrün	8682	15,57	1 419	3 500	1 717	3 484	225	4 170
136	Helmbrechts, Stadt	8662	58,65	4 472	10 126	4 757	9 956	173	12 405
137	Issigau	8671	18,69	508	1 233	586	1 228	66	1 436
141	Köditz	8671	31,66	868	2 209	1 078	2 194	70	2 411
142	Konradsreuth	8684	43,33	1 365	3 439	1 696	3 351	79	3 759

Gemeinden in systematischer Ordnung mit Postleitzahl, Fläche, Zahl der Haushalte, Bevölkerung, Deutschen und Bevölkerungsdichte

Schlüsselnummer	Gemeinde		Fläche km ²	Haushalte	Bevölkerung am				
	Name	Postleitzahl			25.5.1987			27.5.1970	
					insgesamt	und zwar		Einwohner je km ²	insgesamt
						männlich	Deutsche		
Anzahl									
145	Leupoldsgrün	8671	10,26	529	1 387	663	1 382	135	1 376
146	Lichtenberg, Stadt	8671	9,47	487	1 142	516	1 123	121	1 283
154	Münchberg, Stadt	8660	68,79	5 182	11 668	5 448	11 344	170	13 577
156	Naiba, Stadt	8674	37,05	3 822	8 636	4 024	8 359	233	9 799
158	Oberkotzau, Markt	8679	21,50	2 207	5 338	2 540	5 125	248	5 599
161	Regnitzlosau	8671	39,91	1 013	2 562	1 231	2 516	64	3 002
162	Rehau, Stadt	8673	80,33	4 436	9 988	4 633	9 516	124	12 335
165	Schauenstein, Stadt	8685	26,66	922	2 337	1 132	2 301	88	2 719
168	Schwarzenbach a.d. Saale, Stadt	8676	55,85	3 532	8 174	3 861	7 705	146	9 768
169	Schwarzenbach a. Wald, Stadt	8678	36,66	2 442	5 678	2 695	5 606	155	6 896
171	Selbitz, Stadt	8677	27,68	2 074	4 981	2 298	4 795	180	5 651
174	Sparneck, Markt	8663	9,49	771	1 861	907	1 697	196	2 198
175	Stammbach, Markt	8664	34,66	1 096	2 755	1 349	2 734	79	3 352
181	Töpen	8671	20,80	393	1 070	526	1 065	51	1 199
182	Trogen	8671	12,32	513	1 334	652	1 327	108	1 311
184	Weißdorf	8661	21,84	512	1 256	602	1 253	58	1 468
189	Zell, Markt	8665	27,47	860	2 125	1 031	2 119	77	2 450
444	Hof, 6 gemfr. Gebiete	-	51,33	-	-	-	-	-	-
zusammen ...			X	892,31	44 522	105 628	50 017	102 879	118 120 158

09 4 76 Landkreis Kronach
Sitz: Kronach, Stadt

AG: Kronach; - LG: Coburg; - OLG: Bamberg; - ArG: Bamberg; - SG, VG: Bayreuth; - AA: Ludwigsstadt f.d.Gem. 152,166,175, 179,180,182, Kronach f.Übr.Gem.; - FA: Kronach; - OFD: Nürnberg; - HZA: Hof f.d.Gem. 159, Bamberg f.Übr.Gem.; - IHK, HK: Bayreuth; - OPD: Nürnberg; - KWEA: Bamberg; - StA: Mitwitz f.d.Gem. 154,171, Teuschnitz f.d.Gem. 166,180,182, Übr. Gem. bilden jeweils einen eigenen Standesamtsbezirk.

145	Kronach, Stadt	8640	66,99	7 373	18 401	8 571	18 156	275	18 890
146	Kups, Markt	8643	35,64	2 743	7 125	3 435	7 051	200	7 798
152	Ludwigsstadt, Stadt	8642	56,04	1 521	4 043	1 962	4 004	72	4 894
154	Mitwitz, Markt	8621	33,19	1 148	3 042	1 470	2 938	92	3 260
159	Nordhalben, Markt	8646	16,98	946	2 352	1 164	2 330	139	2 757
164	Pressig, Markt	8644	49,69	1 615	4 498	2 170	4 475	91	5 059
166	Reichenbach	8641	8,41	360	966	464	951	115	1 104
171	Schneckenlohe	8621	9,31	400	1 168	580	1 166	125	1 257
175	Steinbach a. Wald	8641	33,78	1 324	3 736	1 836	3 569	111	3 768
177	Steinwiesen, Markt	8645	40,65	1 370	4 000	1 964	3 960	98	4 205
178	Stockheim	8647	25,36	1 963	5 280	2 552	5 257	208	5 523
179	Tettau, Markt	8648	12,89	1 150	2 880	1 379	2 625	223	3 455
180	Teuschnitz, Stadt	8641	33,99	948	2 485	1 181	2 473	73	2 728
182	Tschirn	8641	13,46	264	736	353	735	55	797
183	Marktrodach, Markt	8641	33,33	1 396	3 729	1 793	3 687	112	3 672
184	Wallenfels, Stadt	8649	45,62	1 310	3 459	1 653	3 443	76	3 913
185	Weißensbrunn	8641	26,40	1 162	3 084	1 488	3 068	117	3 261
189	Wilhelmsthal	8641	41,44	1 406	4 369	2 157	4 357	105	4 365
444	Kronach, 9 gemfr. Gebiete	-	68,38	-	-	-	-	-	-
zusammen ...			X	651,55	28 399	75 353	36 172	74 245	116 80 716

09 4 77 Landkreis Kulmbach
Sitz: Kulmbach, Stadt

AG: Kulmbach; - LG: Bayreuth; - OLG: Bamberg; - ArG, SG, VG: Bayreuth; - AA: Kulmbach; - FA: Kulmbach; - OFD: Nürnberg; HZA: Bamberg; - IHK, HK: Bayreuth; - OPD: Nürnberg; - KWEA: Bayreuth; - StA: Kasendorf f.d.Gem. 124,164, Marktkeugast f.d.Gem. 117,138, Stadtsteinach f.d.Gem. 151,156, Trebgast f.d.Gem. 119,127,158, Untersteinach f.d.Gem. 118,129,135,159, Übr. Gem. bilden jeweils einen eigenen Standesamtsbezirk.

117	Grafengehaig, Markt	8651	20,81	426	1 109	529	1 100	53	1 431
118	Guttenberg	8651	10,66	189	502	250	501	47	618
119	Harsdorf	8581	11,25	288	751	352	751	67	750
121	Himmelkron	8581	23,06	888	2 833	1 213	2 792	123	2 513
124	Kasendorf, Markt	8658	39,01	777	2 257	1 105	2 249	58	2 379
127	Ködnitz	8651	19,62	614	1 700	826	1 690	87	1 486
128	Kulmbach, Stadt	8650	92,76	11 730	27 241	12 665	26 490	294	29 482
129	Kupferberg, Stadt	8651	8,28	429	1 148	558	1 144	139	1 135
135	Ludwigschorgast, Markt	8651	5,95	336	881	419	879	148	984
136	Mainleus	8653	47,51	2 256	6 189	2 979	5 933	130	6 858
138	Marktkeugast, Markt	8654	33,88	1 440	3 843	1 848	3 806	113	4 460
139	Marktschorgast, Markt	8581	15,77	596	1 538	726	1 520	98	1 820
142	Neudrossenfeld	8581	45,43	1 047	3 002	1 490	2 984	66	3 009
143	Neuenmarkt	8655	18,95	1 041	2 750	1 289	2 639	145	2 693
148	Presseck, Markt	8657	52,14	931	2 369	1 118	2 361	45	2 871
151	Rugendorf	8651	17,39	336	968	464	966	56	1 018
156	Stadtsteinach, Stadt	8652	39,78	1 311	3 481	1 707	3 470	88	3 778
157	Thurnau, Markt	8656	57,25	1 426	4 003	1 961	3 982	70	4 128
158	Trebgast	8651	17,08	624	1 652	809	1 635	97	1 739
159	Untersteinach	8659	11,42	738	1 965	955	1 956	172	2 043
163	Wirsberg, Markt	8655	17,21	746	1 804	866	1 782	105	2 016
164	Wonsees, Markt	8601	36,79	307	1 068	528	1 068	29	1 178
444	Kulmbach, 2 gemfr. Gebiete	-	14,50	-	-	-	-	-	-
zusammen ...			X	656,50	28 476	73 055	34 657	71 698	111 78 489

Gemeinden in systematischer Ordnung mit Postleitzahl, Fläche, Zahl der Haushalte, Bevölkerung, Deutschen und Bevölkerungsdichte

Schlüsselnummer	Gemeinde		Fläche km²	Haushalte	Bevölkerung am				
					25.5.1987				27.5.1970
	Name	Postleitzahl			insgesamt	und zwar		Einwohner je km²	insgesamt
						männlich	Deutsche		
Anzahl									
09 4 78 Landkreis Lichtenfels Sitz: Lichtenfels, Stadt									
AG: Lichtenfels; - LG: Coburg; - OLG: Bamberg; - ArG: Bamberg; - SG, VG: Bayreuth; - AA: Lichtenfels; - FA: Lichtenfels; OFD: Nürnberg; - HZA: Bamberg; - IHK, HK: Bayreuth; - OPD: Nürnberg; - KWEA: Bamberg; - StA: Marktzeuln f.d.Gem. 127,144, Redwitz a. d. Rodach f.d.Gem. 143,155, Übr. Gem. bilden jeweils einen eigenen Standesamtsbezirk.									
111	Altenkunstadt	8621	28,90	1 725	4 766	2 336	4 716	165	4 560
116	Burgkunstadt, Stadt	8622	40,59	2 440	6 625	3 026	6 548	163	7 260
120	Ebensfeld, Markt	8629	68,73	1 593	5 281	2 624	5 237	77	5 272
127	Hochstadt a. Main	8621	13,77	598	1 679	824	1 651	122	1 856
139	Lichtenfels, Stadt	8620	107,22	8 149	20 248	9 627	19 889	189	20 690
143	Marktgraitz, Markt	8627	3,74	462	1 251	613	1 231	334	1 348
144	Marktzeuln, Markt	8621	6,88	545	1 514	760	1 455	220	1 631
145	Michelau i. OFr.	8626	19,52	2 427	6 368	3 125	6 279	326	6 955
155	Redwitz a.d. Rodach	8627	14,66	1 294	3 312	1 592	3 208	226	3 619
165	Staffelstein, Stadt	8623	99,04	3 623	9 883	4 696	9 710	100	9 804
176	Weismain, Stadt	8628	81,04	1 459	4 675	2 266	4 645	58	4 868
444	Lichtenfels, 4 gemfr. Gebiete	-	37,75	-	-	-	-	-	-
	zusammen ...	X	521,84	24 315	65 602	31 489	64 569	126	67 863
09 4 79 Landkreis Wunsiedel i. Fichtelgebirge Sitz: Wunsiedel, Stadt									
AG: Wunsiedel; - LG: Hof; - OLG: Bamberg; - ArG, SG, VG: Bayreuth; - AA: Selb f.d.Gem. 126,135,150,152,159, Marktredwitz f. Übr. Gem.; - FA: Wunsiedel; - OFD: Nürnberg; - HZA: Hof; - IHK, HK: Bayreuth; - OPD: Nürnberg; - KWEA: Bayreuth; StA: Schirnding f.d.Gem. 127,147, Thiersheim f.d.Gem. 126,158,159, Tröstau f.d.Gem. 111,138,161, Übr. Gem. bilden jeweils einen eigenen Standesamtsbezirk.									
111	Bad Alexandersbad	8591	8,85	373	1 238	493	1 210	140	968
112	Arzberg, Stadt	8594	35,49	3 226	7 105	3 348	6 832	200	9 110
126	Höchstädt b. Thiersheim	8671	14,91	415	1 107	540	1 099	74	1 220
127	Hohenberg a.d. Eger, Stadt	8591	8,21	702	1 576	743	1 555	192	1 906
129	Kirchenlamitz, Stadt	8686	42,30	1 806	4 382	2 031	4 108	104	5 418
135	Marktleuthen, Stadt	8688	33,66	1 557	3 942	1 850	3 750	117	4 660
136	Marktredwitz, Stadt	8590	49,62	8 414	18 854	8 682	18 142	380	20 236
138	Nagel	8591	7,79	718	1 825	869	1 813	234	2 090
145	Röslau	8689	29,84	1 106	2 764	1 321	2 524	93	3 444
147	Schirnding, Markt	8591	7,91	791	1 812	871	1 679	229	2 439
150	Schönwald, Stadt	8671	19,18	1 779	4 007	1 895	3 830	209	4 450
152	Selb, Stadt	8672	61,38	9 113	19 615	8 995	18 503	320	24 039
158	Thiersheim, Markt	8591	23,69	875	2 203	1 052	2 168	93	2 688
159	Thierstein, Markt	8671	11,36	605	1 405	657	1 392	124	1 853
161	Tröstau	8591	19,28	934	2 452	1 195	2 414	127	2 625
166	Weißensstadt, Stadt	8687	42,21	1 619	3 846	1 790	3 816	91	4 552
169	Wunsiedel, Stadt	8592	54,89	4 298	9 808	4 613	9 542	179	11 358
444	Wunsiedel i.Fichtelgeb., 15 gemfr. Gebiete	-	136,17	-	-	-	-	-	-
	zusammen ...	X	606,74	38 331	87 941	40 945	84 377	145	103 056
	Reg.-Bez. zusammen ...	X	7 231,18	419 095	1 036 576	493 372	1 007 287	143	1 079 131
09 5 Reg.-Bez. Mittelfranken									
09 5 61 Kreisfreie Stadt Ansbach									
AG, LG: Ansbach; - OLG: Nürnberg; - ArG, SG: Nürnberg; - VG: Ansbach; - AA: Ansbach; - FA: Ansbach; - OFD: Nürnberg; HZA: Nürnberg-Fürth; - IHK, HK: Nürnberg; - OPD: Nürnberg; - KWEA: Ansbach; - StA: Ansbach.									
000	Ansbach, Stadt	8800	99,93	16 231	36 970	17 123	35 475	370	40 358
09 5 62 Kreisfreie Stadt Erlangen									
AG: Erlangen; - LG: Nürnberg-Fürth; - OLG: Nürnberg; - ArG, SG: Nürnberg; - VG: Ansbach; - AA: Erlangen; - FA: Erlangen; OFD: Nürnberg; - HZA: Nürnberg-Fürth; - IHK, HK: Nürnberg; - OPD: Nürnberg; - KWEA: Nürnberg; - StA: Erlangen.									
000	Erlangen, Stadt	8520	76,97	50 970	99 808	48 156	90 819	1 297	94 963
09 5 63 Kreisfreie Stadt Fürth									
AG: Fürth; - LG: Nürnberg-Fürth; - OLG: Nürnberg; - ArG, SG: Nürnberg; - VG: Ansbach; - AA: Fürth; - FA: Fürth; - OFD: Nürnberg; - HZA: Nürnberg-Fürth; - IHK, HK: Nürnberg; - OPD: Nürnberg; - KWEA: Nürnberg; - StA: Fürth.									
000	Fürth, Stadt	8510	63,35	45 683	97 480	45 526	87 055	1 539	105 322
09 5 64 Kreisfreie Stadt Nürnberg									
AG: Nürnberg; - LG: Nürnberg-Fürth; - OLG: Nürnberg; - ArG, SG: Nürnberg; - VG: Ansbach; - AA: Nürnberg; - FA: Nürnberg-Nord, -Ost, -Zentralfinanzamt; - OFD: Nürnberg; - HZA: Nürnberg-Fürth; - IHK, HK: Nürnberg; - OPD: Nürnberg; - KWEA: Nürnberg; - StA: Nürnberg.									
000	Nürnberg, Stadt	8500	185,77	235 304	470 943	219 625	417 406	2 535	504 140

Schlüsselnummer	Gemeinde Name	Postleitzahl	Fläche km²	Haushalte	Bevölkerung am				
					insgesamt	25.5.1987		Einwohner je km²	insgesamt
						und zwar	Deutsche		
09 5 65 Kreisfreie Stadt Schwabach									
AG: Schwabach; - LG: Nürnberg-Fürth; - OLG: Nürnberg; - ArG, SG: Nurnberg; - VG: Ansbach; - AA: Schwabach; - FA: Nürnberg-West; - OFD: Nürnberg; - HZA: Nürnberg-Fürth; - IHK, HK: Nürnberg; - OPD: Nürnberg; - KWEA: Nürnberg; - StA: Schwabach.									
000	Schwabach, Stadt	8540	40,71	14 506	33 539	15 869	31 629	824	30 790
09 5 71 Landkreis Ansbach Sitz: Ansbach, Stadt									
AG, LG: Ansbach; - OLG: Nürnberg; - ArG, SG: Nürnberg; - VG: Ansbach; - AA: Rothenburg ob der Tauber f.d.Gem. 111,125,134, 137,152,155,169,181,188,193,198,205,222,225,228, Dinkelsbühl f.d.Gem. 128,132,136,139,141,145,154,170,179,192,199,200,208,214,218, 223,224,227, Ansbach f.Übr.Gem.; - FA: Ansbach; - OFD: Nürnberg; - HZA: Nürnberg-Fürth; - IHK, HK: Nürnberg; - OPD: Nürnberg; - KWEA: Ansbach; - StA: Dettlein a. Forst f.d.Gem. 128,132,223, Ehingen f.d.Gem. 141,154,192,208,227, Flachslanden f. d. Gem. 146,183, Lehrberg f.d.Gem. 130,171, Rothenburg ob der Tauber f.d.Gem. 111,152,155,169,181,188,205,225, Schillingsfürst f.d. Gem. 125,134,137,198,222,228, Weidenbach f.d.Gem. 189,216, Weihenzell f.d.Gem. 122,194,217, Wilburgstetten f.d.Gem. 179,218,224, Wolframs-Eschenbach f.d.Gem. 178,229, Übr. Gem. bilden jeweils einen eigenen Standesamtsbezirk.									
111	Adelshofen	8801	27,14	272	980	484	978	36	1 180
113	Arberg, Markt	8826	31,31	619	2 007	978	2 002	64	2 067
114	Aurech	8801	36,68	791	2 469	1 225	2 443	67	2 294
115	Bechhofen, Markt	8809	61,95	1 813	5 384	2 701	5 299	87	5 520
122	Bruckberg	8802	7,62	310	1 223	659	1 208	160	1 267
125	Buch a. Wald	8801	26,47	239	858	441	849	32	855
127	Burgoberbach	8802	12,59	898	2 610	1 285	2 591	207	2 311
128	Burk	8802	14,22	320	1 004	499	995	71	959
130	Colmberg, Markt	8801	38,35	507	1 663	799	1 645	43	1 426
132	Dettlein a. Forst, Markt	8801	18,03	786	2 396	1 177	2 390	133	2 488
134	Diebach	8813	22,37	270	919	476	914	41	947
135	Dietenhofen, Markt	8501	63,97	1 387	4 260	2 179	3 959	67	3 614
136	Dinkelsbühl, Stadt	8804	75,13	4 039	10 630	4 985	10 480	141	10 711
137	Dombühl, Markt	8801	17,90	395	1 119	559	1 056	63	1 153
139	Dürrwangen, Markt	8817	23,03	797	2 402	1 173	2 385	104	2 242
141	Ehingen	8821	47,63	568	1 940	972	1 939	41	2 100
145	Feuchtwangen, Stadt	8805	137,97	3 737	10 603	5 180	10 333	77	10 658
146	Flachslanden, Markt	8802	40,90	761	2 236	1 117	2 225	55	2 287
152	Gebstättel	8801	19,12	491	1 425	713	1 403	75	1 300
154	Geroltingen	8821	12,59	316	1 065	495	1 061	85	1 053
155	Geslau	8801	41,96	347	1 282	627	1 275	31	1 334
165	Heilsbronn, Stadt	8807	62,21	2 795	7 409	3 587	7 146	119	7 347
166	Herrieden, Stadt	8808	81,71	2 041	6 250	3 143	6 188	76	5 631
169	Insingen	8801	21,32	266	934	458	929	44	889
170	Langfurth	8821	21,17	597	1 956	951	1 952	92	1 878
171	Lehrberg, Markt	8818	50,87	915	2 605	1 259	2 551	51	2 708
174	Leutershausen, Stadt	8811	84,13	1 695	5 052	2 488	4 920	60	5 268
175	Lichtenau, Markt	8814	41,31	1 139	3 486	1 658	3 442	84	3 264
177	Merkendorf, Stadt	8828	26,07	695	2 174	1 072	2 156	83	2 055
178	Mittelschenbach	8821	10,53	432	1 356	692	1 356	129	1 300
179	Monchsroth	8801	11,93	449	1 286	650	1 279	108	1 087
180	Neuendettelsau	8806	33,77	2 165	6 448	2 619	6 202	191	6 525
181	Neusitz	8803	13,71	513	1 437	705	1 423	105	951
183	Oberdachstetten	8802	23,66	433	1 249	600	1 245	53	1 628
188	Ohrenbach	8801	22,71	199	728	372	728	32	840
189	Ornbau, Stadt	8829	15,16	473	1 457	715	1 449	96	1 360
190	Petersaurach	8815	41,81	1 325	3 927	1 948	3 880	94	3 727
192	Röckingen	8821	10,91	220	705	352	701	65	705
193	Rothenburg ob der Tauber, Stadt	8803	41,76	4 823	11 059	5 031	10 265	265	12 267
194	Rügland	8802	20,89	360	1 093	542	1 088	52	1 105
196	Sachsen b. Ansbach	8802	21,03	1 047	2 985	1 463	2 959	142	2 283
198	Schillingsfürst, Stadt	8813	27,55	818	2 290	1 084	2 265	83	2 581
199	Schnelldorf	8816	51,59	989	3 030	1 504	2 988	59	2 990
200	Schopfloch, Markt	8819	15,34	950	2 640	1 259	2 621	172	2 587
205	Steinsfeld	8801	31,78	362	1 179	562	1 175	37	1 238
208	Unterschwaningen	8821	18,57	273	858	437	857	46	913
214	Wassertrüdingen, Stadt	8822	53,58	2 041	5 600	2 677	5 486	105	5 378
216	Weidenbach, Markt	8825	21,71	861	1 994	989	1 976	92	1 864
217	Weihenzell	8802	45,15	610	2 095	1 062	2 084	46	1 649
218	Weiltingen, Markt	8821	24,01	402	1 289	640	1 271	54	1 403
222	Wettringen	8801	21,47	284	886	439	880	41	848
223	Wieseth	8802	20,63	388	1 285	636	1 278	62	1 316
224	Wilburgstetten	8801	25,30	672	1 998	984	1 984	79	1 987
225	Windelsbach	8801	38,53	287	959	484	959	25	980
226	Windsbach, Stadt	8812	68,15	1 637	4 973	2 544	4 840	73	5 167
227	Wittelshofen	8821	24,22	346	1 261	626	1 255	52	1 334
228	Wörnitz	8801	24,41	351	1 138	571	1 121	47	972
229	Wolframs-Eschenbach, Stadt	8802	25,46	672	2 086	1 017	2 068	82	2 018
444	Ansbach, 1 gemfr. Gebiet	-	1,82	-	-	-	-	-	-
zusammen ...		X	1 972,26	54 188	157 632	76 544	154 397	80	155 809

Gemeinden in systematischer Ordnung mit Postleitzahl, Fläche, Zahl der Haushalte, Bevölkerung, Deutschen und Bevölkerungsdichte

Schlüsselnummer	Gemeinde		Fläche	Haushalte	Bevölkerung am				
					25.5.1987				27.5.1970
	Name	Postleitzahl			insgesamt	und zwar		Einwohner je km ²	insgesamt
						männlich	Deutsche		
						Anzahl			

09 5 72 Landkreis Erlangen-Hochstadt
Sitz: Erlangen, Stadt

AG: Erlangen; - LG: Nürnberg-Fürth; - OLG: Nürnberg; - ArG, SG: Nürnberg; - VG: Ansbach; - AA: Nürnberg f.d.Gem. 121,131, 137, Erlangen f.übr.Gem.; - FA: Erlangen; - OFD: Nürnberg; - HZA: Nürnberg-Fürth; - IHK, HK: Nürnberg; - OPD: Nürnberg; KWEA: Nürnberg; - StA: Aurachtal f.d.Gem. 114,147, Heßdorf f.d.Gem. 127,133, Höchststadt a. d. Aisch f.d.Gem. 126,139,143,159,160, Uttenreuth f.d.Gem. 120,141,154,158, übr. Gem. bilden jeweils einen eigenen Standesamtsbezirk.

111	Adelsdorf	8555	31,62	1 913	5 725	2 834	5 588	181	4 216
114	Aurachtal	8521	18,40	714	2 035	1 010	2 003	111	1 440
115	Baiersdorf, Stadt	8523	11,77	2 411	6 073	2 995	5 813	516	5 186
119	Bubenreuth	8526	4,13	1 713	4 104	1 992	3 975	994	3 414
120	Buckenhof	8520	1,38	1 191	2 771	1 367	2 670	2 008	2 116
121	Eckental, Markt	8501	29,71	4 316	11 612	5 745	11 323	391	7 363
126	Gremsdorf	8551	13,01	301	1 201	747	1 189	92	1 058
127	Großenseebach	8521	7,21	614	1 849	954	1 779	256	529
130	Hemhofen	8551	6,85	1 494	4 278	2 112	4 155	625	2 314
131	Heroldsberg, Markt	8501	11,04	2 633	6 345	3 041	5 960	575	6 249
132	Herzogenaurach, Stadt	8522	47,73	7 239	18 451	8 980	17 238	387	15 934
133	Heßdorf	8521	24,79	905	2 634	1 358	2 587	106	1 603
135	Höchststadt a.d. Aisch, Stadt	8552	70,84	3 771	11 034	5 415	10 699	156	8 231
137	Kalchreuth	8501	10,84	888	2 314	1 129	2 279	213	1 873
139	Lonnerstadt, Markt	8531	22,79	519	1 608	800	1 595	71	1 421
141	Marloffstein	8525	6,63	545	1 499	760	1 473	226	1 083
142	Mohrendorf	8521	13,17	1 296	3 363	1 676	3 284	255	2 157
143	Mühlhausen, Markt	8602	16,61	423	1 373	663	1 360	83	1 294
147	Oberreichenbach	8521	4,82	281	763	365	756	158	621
149	Rottenbach	8551	7,74	1 420	3 904	1 957	3 807	504	2 040
154	Spardorf	8521	3,22	763	1 908	933	1 847	593	1 245
158	Uttenreuth	8525	5,93	1 759	4 608	2 285	4 416	777	2 906
159	Vestenbergsreuth, Markt	8531	31,88	346	1 132	560	1 123	36	1 248
160	Wachenroth, Markt	8602	23,17	444	1 440	713	1 422	62	1 330
164	Weisendorf, Markt	8521	36,72	1 444	4 089	2 035	4 017	111	2 881
444	Erlangen-Hochstadt, 10 gemfr. Gebiete	-	102,90	-	-	-	-	-	-
zusammen ...			X	564,90	39 343	106 113	52 432	102 358	188 79 752

09 5 73 Landkreis Fürth
Sitz: Fürth, Stadt

AG: Fürth; - LG: Nürnberg-Fürth; - OLG: Nürnberg; - ArG, SG: Nürnberg; - VG: Ansbach; - AA: Fürth; - FA: Fürth; - OFD: Nürnberg; - HZA: Nürnberg-Fürth; - IHK, HK: Nürnberg; - OPD: Nürnberg; - KWEA: Nürnberg; - StA: Tuchenbach f.d.Gem. 123, 124,129, Veitsbronn f.d.Gem. 126,130, Großhabersdorf f.d.Gem. 111,115, übr. Gem. bilden jeweils einen eigenen Standesamtsbezirk.

111	Ammerndorf, Markt	8501	5,06	497	1 286	640	1 267	254	912
114	Cadolzburg, Markt	8501	45,44	3 155	8 003	3 896	7 843	176	6 414
115	Großhabersdorf	8501	35,50	1 250	3 429	1 678	3 388	97	3 126
120	Langenzenn, Stadt	8506	46,56	3 162	8 193	4 073	7 954	176	7 232
122	Oberasbach	8507	12,12	6 381	14 833	7 172	14 406	1 224	12 911
123	Obermichelbach	8501	9,29	632	1 795	911	1 765	193	449
124	Puschendorf	8501	3,39	549	1 582	694	1 564	467	1 059
125	Roßtal, Markt	8501	44,41	3 067	8 006	3 913	7 890	180	6 765
126	Seukendorf	8501	8,50	793	2 103	1 069	2 075	247	1 007
127	Stein, Stadt	8504	19,51	5 954	13 267	6 280	12 298	680	9 612
129	Tuchenbach	8501	6,50	335	944	469	928	145	374
130	Veitsbronn	8501	15,90	2 176	5 461	2 692	5 370	343	4 954
133	Wilhermsdorf, Markt	8534	26,63	1 470	3 937	1 941	3 884	148	3 879
134	Zirndorf, Stadt	8502	28,78	8 876	21 022	10 126	19 596	730	16 567
zusammen ...			X	307,59	38 297	93 861	45 554	90 228	305 75 261

09 5 74 Landkreis Nürnberger Land
Sitz: Lauf a. d. Pegnitz, Stadt

AG: Hersbruck; - LG: Nürnberg-Fürth; - OLG: Nürnberg; - ArG, SG: Nürnberg; - VG: Ansbach; - AA: Nürnberg f.d.Gem. 112,117, 123,157,164, Lauf a. d. Pegnitz f.übr.Gem.; - FA: Hersbruck; - OFD: Nürnberg; - HZA: Nürnberg-Fürth; - IHK, HK: Nürnberg; OPD: Nürnberg; - KWEA: Nürnberg; - StA: Happurg f.d.Gem. 111,128, Henfenfeld f.d.Gem. 120,131,145, Reichenschwand f.d.Gem. 146, 150, Velden f.d.Gem. 129,160,161, übr. Gem. bilden jeweils einen eigenen Standesamtsbezirk.

111	Alfeld	8561	17,95	389	1 059	517	1 045	59	1 115
112	Altdorf b. Nürnberg, Stadt	8503	48,59	4 855	12 612	6 123	12 052	260	9 652
117	Burgthann	8501	39,18	3 283	9 029	4 368	8 878	230	6 681
120	Engelthal	8561	13,61	360	1 031	512	1 025	76	1 102
123	Feucht, Markt	8501	9,19	5 146	12 139	5 869	11 612	1 321	9 982
128	Happurg	8569	42,60	1 229	3 396	1 648	3 327	80	3 407
129	Hartenstein	8564	22,80	482	1 307	655	1 222	57	1 494
131	Henfenfeld	8561	6,65	637	1 668	813	1 619	251	1 563
132	Hersbruck, Stadt	8562	22,89	4 970	11 479	5 443	10 955	501	10 478
135	Kirchensittenbach	8565	43,20	674	2 020	992	2 015	47	2 082
138	Lauf a.d. Pegnitz, Stadt	8560	59,82	9 308	22 371	10 623	20 477	374	22 020
139	Leinburg	8566	29,41	1 936	5 370	2 669	5 273	183	4 365
140	Neuhaus a.d. Pegnitz, Markt	8574	23,95	1 063	2 867	1 405	2 773	120	3 065
141	Neunkirchen a. Sand	8567	14,13	1 644	4 265	2 070	4 029	302	3 824
145	Offenhausen	8561	22,49	433	1 348	679	1 344	60	1 314
146	Ottensoo	8561	10,02	615	1 661	842	1 654	166	1 608
147	Pommelsbrunn	8561	50,04	1 794	4 786	2 275	4 714	96	4 772
150	Reichenschwand	8561	6,84	779	2 050	987	2 025	300	1 852

Gemeinden in systematischer Ordnung mit Postleitzahl, Fläche, Zahl der Haushalte, Bevölkerung, Deutschen und Bevölkerungsdichte

Schlüsselnummer	Gemeinde		Fläche km²	Haushalte	Bevölkerung am					
	Name	Postleitzahl			25.5.1987				27.5.1970	
					insgesamt	und zwar		Einwohner je km²	insgesamt	
						männlich	Deutsche			
			Anzahl							
152	Röthenbach a.d. Pegnitz, Stadt		8505	13,13	4 992	11 899	5 683	10 368	906	11 325
154	Rückersdorf		8501	3,57	1 681	4 020	1 907	3 820	1 126	4 023
155	Schnaittach, Markt		8563	49,36	2 630	6 990	3 364	6 848	142	6 724
156	Schwaig b. Nürnberg		8501	5,91	3 700	8 175	3 841	7 886	1 383	9 184
157	Schwarzenbruck		8501	22,21	2 736	7 800	3 863	7 550	351	5 651
158	Simmelsdorf		8568	40,85	1 111	3 008	1 471	2 974	74	3 104
160	Velden, Stadt		8564	21,33	638	1 702	825	1 629	80	1 725
161	Vorra		8561	22,08	624	1 694	793	1 674	77	1 766
164	Winkelhaid		8501	6,52	1 289	3 381	1 643	3 306	519	2 397
444	Nürnberger Land, 15 gemfr. Gebiete		-	132,35	-	-	-	-	-	-
zusammen ...			X	800,67	58 998	149 127	71 880	142 094	186	136 275

09 5 75 Landkreis Neustadt a. d. Aisch-Bad Windsheim
Sitz: Neustadt a. d. Aisch, Stadt

AG: Neustadt a. d. Aisch; - LG: Nürnberg-Fürth; - OLG: Nürnberg; - ArG, SG: Nürnberg; - VG: Ansbach; - AA: Bad Windsheim f.d.Gem. 112,115,122,124,127,130,133,134,135,143,146,155,156,163,168,179, Neustadt a. d. Aisch f.Übr.Gem.; - FA: Uffenheim; - OFD: Nürnberg; - HZA: Nürnberg-Fürth; - IHK, HK: Nürnberg; - OPD: Nürnberg; - KWEA: Ansbach; - StA: Burgbernheim f.d.Gem. 115,124,133,143, Neuho f. a. d. Zenn f.d.Gem. 152,166, Uehlfeld f.d.Gem. 117,125,167, Diespeck f.d.Gem. 113,118,128,150, Emskirchen f. d. Gem. 121,129,181, Scheinfeld f.d.Gem. 138,144,147,157,161,165, Uffenheim f.d.Gem. 122,127,130,134,146,155,163,168,179, Übr. Gem. bilden jeweils einen eigenen Standesamtsbezirk.

112	Bad Windsheim, Stadt	8532	78,35	4 600	11 195	5 238	10 450	143	11 346
113	Baudenbach, Markt	8531	22,09	327	970	483	970	44	943
115	Burgbernheim, Stadt	8801	42,30	1 015	2 643	1 255	2 610	62	2 885
116	Burghaslach, Markt	8502	44,02	703	2 072	1 030	2 038	47	2 258
117	Dachsbach, Markt	8531	20,55	469	1 398	689	1 388	68	1 477
118	Diespeck	8531	21,00	1 079	2 927	1 437	2 905	139	2 522
119	Dietersheim	8531	31,21	597	1 807	891	1 786	58	1 806
121	Emskirchen, Markt	8535	67,29	1 722	4 835	2 357	4 798	72	4 510
122	Ergersheim	8531	30,05	304	1 047	532	1 044	35	1 183
124	Gallmersgarten	8801	15,23	249	782	374	773	51	850
125	Gerhardshofen	8531	27,21	460	1 389	687	1 356	51	1 251
127	Göllhofen	8701	17,04	231	785	397	785	46	914
128	Gutenstetten	8531	21,34	342	1 070	536	1 059	50	1 079
129	Hagenbüschach	8531	11,49	308	820	393	819	71	703
130	Hemmersheim	8701	23,83	228	710	358	706	30	839
133	Illesheim	8531	21,43	257	849	423	812	40	967
134	Ippesheim, Markt	8701	23,56	377	1 165	583	1 158	49	1 362
135	Ipsheim, Markt	8531	42,25	565	1 773	881	1 757	42	1 842
138	Langenfeld	8531	7,20	275	779	373	771	108	678
143	Marktbergel, Markt	8801	24,20	506	1 471	742	1 450	61	1 645
144	Markt Bibart, Markt	8536	30,10	641	1 852	897	1 828	62	1 885
145	Markt Erlbach, Markt	8531	60,88	1 564	4 269	2 079	4 187	70	3 665
146	Markt Nordheim, Markt	8531	39,33	317	1 116	569	1 113	28	1 265
147	Markt Taschendorf, Markt	8531	27,69	282	960	491	950	35	1 023
150	Münchsteinach	8531	29,45	448	1 329	658	1 320	45	1 119
152	Neuhof a.d. Zenn, Markt	8501	30,84	585	1 756	878	1 734	57	1 706
153	Neustadt a.d. Aisch, Stadt	8530	61,23	4 507	10 903	5 121	10 638	178	11 520
155	Oberickelsheim	8701	18,23	204	699	351	698	38	789
156	Obernenn, Markt	8802	39,62	749	2 503	1 188	2 490	63	2 618
157	Oberscheinfeld, Markt	8531	42,26	363	1 205	594	1 203	29	1 309
161	Scheinfeld, Stadt	8533	45,09	1 462	4 225	2 053	4 181	94	4 266
163	Simmershofen	8704	34,17	311	1 057	543	1 054	31	1 155
165	Sugenheim, Markt	8531	63,35	720	2 333	1 161	2 317	37	2 527
166	Trautskirchen	8501	19,82	384	1 141	564	1 127	58	1 089
167	Uehlfeld, Markt	8531	31,21	709	2 182	1 093	2 149	70	2 193
168	Uffenheim, Stadt	8704	59,46	2 044	5 694	2 713	5 541	96	5 695
179	Weigenheim	8704	32,75	274	972	484	970	30	999
181	Wülhelmsdorf	8531	7,77	358	1 002	493	987	129	985
444	Neustadt a.d.Aisch-Bad Windsh., 1 gemfr.Ge.	-	2,74	-	-	-	-	-	-
zusammen ...		X	1 267,63	30 536	85 686	41 599	83 922	68	86 868

09 5 76 Landkreis Roth
Sitz: Roth, Stadt

AG: Schwabach; - LG: Nürnberg-Fürth; - OLG: Nürnberg; - ArG, SG: Nürnberg; - VG: Ansbach; - AA: Nürnberg f.d.Gem. 151, u. f. d. gemfr. Gebiet 444, Schwabach f.d.Gem. 128,132,137,142, Roth f.Übr.Gem.; - FA: Hilpoltstein; - OFD: Nürnberg; - HZA: Nürnberg-Fürth; - IHK, HK: Nürnberg; - OPD: Nürnberg; - KWEA: Nürnberg; - StA: Schwabach f.d.Gem. 128,142, Übr. Gem. bilden jeweils einen eigenen Standesamtsbezirk.

111	Abenberg, Stadt	8549	48,39	1 555	4 619	2 229	4 510	95	4 663
113	Allersberg, Markt	8501	59,64	2 466	6 898	3 387	6 572	116	6 236
117	Büchenbach	8541	30,77	1 551	4 242	2 110	4 185	138	3 484
121	Georgensgmünd	8544	46,96	1 945	5 167	2 528	5 079	110	5 363
122	Greding, Stadt	8547	103,84	1 959	6 366	3 146	6 311	61	5 848
126	Heideck, Stadt	8548	58,57	1 368	4 108	2 051	4 071	70	3 841
127	Hilpoltstein, Stadt	8543	89,44	3 359	10 127	5 093	9 881	113	9 002
128	Kammerstein	8541	37,11	764	2 266	1 135	2 235	61	1 819
132	Schwanstetten, Markt	8501	32,44	2 272	6 111	3 004	6 001	188	3 251
137	Rednitzhembach	8540	13,01	2 039	5 447	2 701	5 378	419	2 966
141	Röttenbach	8541	21,68	806	2 328	1 125	2 211	107	2 189
142	Roth, Stadt	8541	46,51	912	2 809	1 425	2 791	60	2 503
143	Roth, Stadt	8542	96,26	7 832	19 807	9 619	18 924	206	17 458
147	Spalt, Stadt	8545	55,74	1 686	4 830	2 382	4 773	87	5 048

Gemeinden in systematischer Ordnung mit Postleitzahl, Fläche, Zahl der Haushalte, Bevölkerung, Deutschen und Bevölkerungsdichte

Schlüsselnummer	Gemeinde		Fläche km²	Haushalte	Bevölkerung am				
	Name				25.5.1987				27.5.1970
					insgesamt	und zwar		Einwohner je km²	insgesamt
						männlich	Deutsche		
		Anzahl							
148	Thalmässing, Markt	8546	80,53	1 627	5 010	2 452	4 963	62	5 225
151	Wendelstein, Markt	8508	50,01	5 403	13 809	6 811	13 336	276	9 754
444	Roth, 5 gemfr. Gebiete	-	24,42	-	-	-	-	-	-
	zusammen ...	X	895,32	37 544	103 944	51 198	101 221	116	88 650

09 5 77 Landkreis Weißenburg-Gunzenhausen
Sitz: Weißenburg i. Bay., Stadt

AG: Weißenburg i. Bay.; - LG: Ansbach; - OLG: Nürnberg; - ArG, SG: Nürnberg; - VG: Ansbach; - AA: Gunzenhausen f.d.Gem. 111,114,122,133,136,138,140,149,150,159,162,172,179, Weißenburg i. Bay. f.übr.Gem.; - FA: Gunzenhausen; - OFD: Nürnberg; HZA: Nürnberg-Fürth; - IHK, HK: Nürnberg; - OPD: Nürnberg; - KWEA: Ansbach; - StA: Ellingen f.d.Gem. 125,127,141, Gunzenhausen f.d.Gem. 111,114,138,159,172, Heidenheim f.d.Gem. 133,140,179, Meinheim f.d.Gem. 113,122,149,150, Nennslingen f.d.Gem. 115, 120,151,163, übr. Gem. bilden jeweils einen eigenen Standesamtsbezirk.

111	Absberg, Markt	8821	18,98	316	1 179	496	1 174	62	1 224
113	Alesheim	8831	20,44	257	949	456	948	46	953
114	Muhr a. See	8823	10,95	586	1 523	733	1 515	139	1 563
115	Bergen	8837	19,89	303	981	484	981	49	1 056
120	Burgsalach	8837	19,30	306	998	494	998	52	976
122	Dittlenheim	8821	29,33	474	1 643	824	1 638	56	1 622
125	Ellingen, Stadt	8836	31,19	1 148	3 258	1 560	3 215	104	3 275
127	Ettstatt	8831	15,95	251	791	415	788	50	809
133	Gnotzheim, Markt	8821	12,48	209	718	354	716	58	722
136	Gunzenhausen, Stadt	8820	82,48	5 864	15 285	7 035	14 747	185	15 302
138	Haundorf	8827	51,35	605	1 909	970	1 904	37	1 721
140	Heidenheim, Markt	8824	52,30	778	2 538	1 327	2 394	49	2 404
141	Höttingen	8831	19,34	323	1 032	495	1 024	53	935
148	Langenaltheim	8831	39,06	824	2 224	1 090	2 176	57	2 383
149	Markt Berolzheim, Markt	8831	14,54	440	1 232	587	1 221	85	1 297
150	Meinheim	8831	16,35	243	788	391	787	48	876
151	Nennslingen, Markt	8837	21,96	403	1 294	635	1 282	59	1 467
158	Pappenheim, Stadt	8834	64,30	1 644	4 237	2 063	4 036	66	4 459
159	Pföfeld	8821	23,88	386	1 180	576	1 172	49	1 259
161	Pleinfeld, Markt	8835	71,46	2 219	6 297	3 092	6 189	88	6 054
162	Polsingen	8831	33,92	471	1 785	919	1 780	53	2 036
163	Raitenbuch	8837	38,20	271	1 011	522	1 006	26	972
168	Solnhofen	8838	13,57	650	1 583	787	1 476	117	1 821
172	Theilenhofen	8821	20,33	286	1 008	472	1 006	50	932
173	Treuchtlingen, Stadt	8830	103,38	4 892	12 285	5 913	11 795	119	12 761
177	Weißenburg i. Bay., Stadt	8832	97,56	7 272	17 445	8 122	16 496	179	18 076
179	Westheim	8821	28,32	347	1 208	580	1 203	43	1 246
	zusammen ...	X	970,81	31 768	86 381	41 392	83 667	89	88 201
	Reg.-Bez. zusammen ...	X	7 245,91	653 368	1 521 484	726 898	1 420 271	210	1 486 389

09 6 Reg.-Bez. Unterfranken
09 6 61 Kreisfreie Stadt Aschaffenburg

AG, LG: Aschaffenburg; - OLG: Bamberg; - ArG, SG, VG: Würzburg; - AA: Aschaffenburg; - FA: Aschaffenburg; - OFD: Nürnberg; HZA: Würzburg; - IHK: Aschaffenburg; - HK: Würzburg; - OPD: Nürnberg; - KWEA: Aschaffenburg; - StA: Aschaffenburg.

000	Aschaffenburg, Stadt	8750	62,56	27 397	60 964	28 735	55 742	974	59 838
-----	----------------------	------	-------	--------	--------	--------	--------	-----	--------

09 6 62 Kreisfreie Stadt Schweinfurt

AG, LG: Schweinfurt; - OLG: Bamberg; - ArG, SG, VG: Würzburg; - AA: Schweinfurt; - FA: Schweinfurt; - OFD: Nürnberg; HZA: Schweinfurt; - IHK, HK: Würzburg; - OPD: Nürnberg; - KWEA: Würzburg; - StA: Schweinfurt.

000	Schweinfurt, Stadt	8720	35,88	24 985	51 962	24 325	47 726	1 448	58 446
-----	--------------------	------	-------	--------	--------	--------	--------	-------	--------

09 6 63 Kreisfreie Stadt Würzburg

AG, LG: Würzburg; - OLG: Bamberg; - ArG, SG, VG: Würzburg; - AA: Würzburg; - FA: Würzburg; - OFD: Nürnberg; - HZA: Würzburg; - IHK, HK: Würzburg; - OPD: Nürnberg; - KWEA: Würzburg; - StA: Würzburg.

000	Würzburg, Stadt	8700	87,85	63 524	123 378	55 668	118 339	1 404	128 546
-----	-----------------	------	-------	--------	---------	--------	---------	-------	---------

09 6 71 Landkreis Aschaffenburg
Sitz: Aschaffenburg, Stadt

AG, LG: Aschaffenburg; - OLG: Bamberg; - ArG, SG, VG: Würzburg; - AA: Alzenau i. Ufr. f.d.Gem. 111,113,114,119,134,135,138, 143,152,153,159, Aschaffenburg f.übr.Gem.; - FA: Aschaffenburg; - OFD: Nürnberg; - HZA: Würzburg; - IHK: Aschaffenburg; HK: Würzburg; - OPD: Nürnberg; - KWEA: Aschaffenburg; - StA: Heigenbrücken f.d.Gem. 126,128, Heimbuchenthal f.d.Gem. 127,141, 160, Schöllkrippen f.d.Gem. 113,119,135,138,152,153,159,162, Waldaschaff f.d.Gem. 148,156, Glattbach f.d.Gem. 120,133, übr. Gem. bilden jeweils einen eigenen Standesamtsbezirk.

111	Alzenau i. Ufr., Stadt	8755	59,29	5 800	15 711	7 738	14 823	265	13 567
112	Bessenbach	8751	29,98	1 690	4 831	2 390	4 639	161	4 337
113	Blankenbach	8752	3,96	474	1 277	623	1 221	322	1 013
114	Karlstein a. Main	8757	12,68	2 766	7 056	3 451	6 707	556	6 644
119	Geiselbach	8752	9,52	590	1 646	812	1 618	173	1 416
120	Glattbach	8752	3,53	1 236	3 172	1 562	3 106	899	2 885

Gemeinden in systematischer Ordnung mit Postleitzahl, Fläche, Zahl der Haushalte, Bevölkerung, Deutschen und Bevölkerungsdichte

Schlüsselnummer	Gemeinde		Fläche km²	Haushalte	Bevölkerung am				
	Name	Postleitzahl			25.5.1987				27.5.1970
					insgesamt	und zwar		Einwohner je km²	insgesamt
						männlich	Deutsche		
Anzahl									
121	Goldbach	8758	10,98	3 560	9 145	4 407	8 810	833	8 714
122	Großostheim, Markt	8754	44,29	5 031	13 514	6 659	12 383	305	12 788
124	Haibach	8751	7,35	3 025	7 688	3 759	7 459	1 046	6 827
126	Heigenbrücken	8751	6,70	846	2 332	1 140	2 259	348	2 330
127	Heimbuchenthal	8751	17,15	767	2 106	1 006	2 061	123	1 875
128	Heinrichsthal	8752	4,49	300	892	435	891	199	848
130	Hosbach	8759	30,59	4 441	11 925	5 936	11 554	390	11 050
133	Johannesberg	8752	13,63	1 258	3 391	1 688	3 332	249	2 730
134	Kahl a. Main	8756	10,64	2 941	7 030	3 412	6 667	661	7 585
135	Kleinkahl	8752	11,86	547	1 582	791	1 552	133	1 608
136	Kleinstheim	8752	13,90	2 749	7 212	3 531	6 807	519	6 371
138	Krombach	8752	10,65	641	1 772	866	1 743	166	1 501
139	Laufach	8752	15,62	1 656	4 716	2 397	4 281	302	3 953
140	Mainaschaff	8752	7,24	2 800	6 743	3 231	6 270	931	6 329
141	Mespeibrunn	8751	15,53	765	2 073	995	2 033	133	1 941
143	Mombris, Markt	8752	35,91	3 875	10 830	5 402	10 637	302	10 309
148	Rothensbuch	8751	7,05	556	1 560	761	1 523	221	1 470
150	Sailauf	8752	13,81	1 185	3 205	1 570	3 124	232	2 942
152	Schöllkrippen, Markt	8752	12,65	1 159	3 197	1 535	3 122	253	2 933
153	Sommerkahl	8752	5,46	363	1 053	505	1 028	193	958
155	Stockstadt a. Main	8751	18,87	2 518	6 615	3 302	5 802	351	6 416
156	Waldaschaff	8752	6,60	1 300	3 692	1 850	3 383	559	3 298
157	Weibersbrunn	8751	2,84	652	1 934	971	1 869	681	1 817
159	Westerngrund	8752	8,88	550	1 584	794	1 566	178	1 454
160	Dambach	8751	18,47	620	1 833	918	1 794	99	1 771
162	Wiesen	8752	5,64	368	1 050	508	1 028	186	1 053
444	Aschaffenburg, 11 gemfr. Gebiete	-	223,30	-	-	-	-	-	-
zusammen			X	699,06	57 009	152 367	74 945	145 092	218 140 733

09 6 72 Landkreis Bad Kissingen
Sitz: Bad Kissingen, Stadt

AG: Bad Kissingen; - LG: Schweinfurt; - OLG: Bamberg; - ArG, SG, VG: Würzburg; - AA: Bad Kissingen; - FA: Bad Kissingen; OFD: Nürnberg; - HZA: Schweinfurt; - IHK, HK: Würzburg; - OPD: Nürnberg; - KWEA: Würzburg; - StA: Bad Brückenau f.d.Gem. 126,138,145,149, Elfershausen f.d.Gem. 121,124, Euerdorf f.d.Gem. 111,122,142,155, Maßbach f.d.Gem. 131,143,157, übr. Gem. bilden jeweils einen eigenen Standesamtsbezirk.

111	Aura a.d. Saale	8737	6,73	258	731	386	720	109	758
112	Bad Bocklet, Markt	8733	28,09	1 385	3 753	1 851	3 713	134	3 491
113	Bad Brückenau, Stadt	8788	19,96	2 691	6 038	2 645	5 858	303	6 270
114	Bad Kissingen, Stadt	8730	59,02	9 535	20 455	8 807	20 060	347	21 505
117	Burkardroth, Markt	8736	60,45	2 483	7 549	3 769	7 507	125	7 426
121	Elfershausen, Markt	8731	34,92	1 017	2 877	1 400	2 860	82	2 818
122	Euerdorf, Markt	8737	16,36	559	1 553	741	1 539	95	1 543
124	Fuchsstadt	8731	18,30	486	1 446	725	1 442	79	1 339
126	Geroda, Markt	8781	16,79	330	944	454	900	56	990
127	Hammelburg, Stadt	8783	128,92	4 286	11 488	5 595	11 397	89	13 071
131	Maßbach, Markt	8734	59,31	1 620	4 422	2 218	4 380	75	4 519
134	Motten	8781	16,19	574	1 641	798	1 629	101	1 617
135	Münnerstadt, Stadt	8732	82,31	2 745	7 837	3 868	7 724	95	8 521
136	Nüdlingen	8738	26,34	1 267	3 520	1 754	3 494	134	3 570
138	Oberleichtersbach	8781	27,52	580	1 787	893	1 779	65	1 653
139	Oberthulba, Markt	8731	52,48	1 410	4 261	2 081	4 241	81	3 717
140	Oerlenbach	8735	33,40	1 671	4 660	2 333	4 623	140	4 842
142	Ramsthal	8731	10,42	398	1 105	549	1 099	106	1 116
143	Rennungen	8721	17,35	341	1 117	546	1 114	64	1 116
145	Riedenberg	8781	13,23	365	1 072	546	1 058	81	1 015
149	Schöndra, Markt	8781	28,51	470	1 536	749	1 531	54	1 582
155	Sulzthal, Markt	8737	15,10	295	859	424	855	57	946
157	Thundorf i. Ufr.	8734	15,58	366	1 114	555	1 105	72	1 118
161	Wartmannsroth	8781	53,44	783	2 383	1 217	2 363	45	2 476
163	Wildflecken, Markt	8789	73,69	1 091	2 760	1 341	2 659	37	3 581
166	Zeitlofs, Markt	8787	27,56	730	2 114	1 048	2 112	77	2 259
444	Bad Kissingen, 26 gemfr. Gebiete	-	194,89	-	-	-	-	-	-
zusammen ...			X	1 136,86	37 736	99 022	47 293	97 762	87 102 859

09 6 73 Landkreis Rhön-Grabfeld
Sitz: Bad Neustadt a. d. Saale, Stadt

AG: Bad Neustadt a. d. Saale; - LG: Schweinfurt; - OLG: Bamberg; - ArG, SG, VG: Würzburg; - AA: Bad Neustadt a. d. Saale; FA: Bad Neustadt a. d. Saale; - OFD: Nürnberg; - HZA: Schweinfurt; - IHK, HK: Würzburg; - OPD: Nürnberg; - KWEA: Würzburg; StA: Bad Königshofen f.d.Gem. 113,126,131,134,172,173,174, Bad Neustadt a. d. Saale f.d.Gem. 135,146,156,161,163,171,186, Fladungen f.d.Gem. 123,129,147, Heustreu f.d.Gem. 133,136,175,183, Mellrichstadt f.d.Gem. 130,142,151,170, Ostheim v. d. Rhön f.d.Gem. 153, 167,182, Saal a. d. Saale f.d.Gem. 127,160,184, übr. Gem. bilden jeweils einen eigenen Standesamtsbezirk.

113	Aubstadt	8741	11,93	241	750	362	750	63	805
114	Bad Neustadt a.d. Saale, Stadt	8740	36,89	5 518	13 751	6 511	13 127	373	14 625
116	Bastheim	8741	41,74	625	2 175	1 216	2 160	52	2 195
117	Bischofsheim a.d. Rhön, Stadt	8743	67,78	1 685	4 610	2 287	4 569	68	4 942
123	Fladungen, Stadt	8741	46,35	823	2 279	1 128	2 276	49	2 520
126	Großbardorf	8741	16,54	275	876	452	869	53	883
127	Großleibstadt	8741	16,64	388	1 172	583	1 162	70	1 303
129	Hausen	8741	24,20	267	735	378	730	30	834
130	Hendungen	8741	22,85	345	1 023	539	1 020	45	1 112
131	Herbstadt	8741	20,69	234	676	341	675	33	862

Gemeinden in systematischer Ordnung mit Postleitzahl, Fläche, Zahl der Haushalte, Bevölkerung, Deutschen und Bevölkerungsdichte

Schlüsselnummer	Gemeinde		Fläche km ²	Haushalte	Bevölkerung am				
	Name	Postleitzahl			25.5.1987 27.5.1970				
					insgesamt	und zwar		Einwohner je km ²	insgesamt
						männlich	Deutsche		
Anzahl									
133	Heustreu	8741	10,55	405	1 157	575	1 155	110	1 128
134	Höchheim	8741	25,26	441	1 269	640	1 264	50	1 451
135	Hohenroth	8741	17,14	829	2 493	1 258	2 473	145	1 724
136	Hollstadt	8741	24,32	486	1 411	693	1 402	58	1 555
141	Bad Königshofen i. Grabfeld, Stadt	8742	69,52	2 156	5 901	2 909	5 838	85	5 715
142	Mellrichstadt, Stadt	8744	55,78	2 216	5 968	3 000	5 915	107	6 841
146	Niederlauer	8741	9,07	456	1 333	668	1 327	147	1 086
147	Nordheim v.d. Rhön	8741	16,56	430	1 176	568	1 169	71	1 308
149	Oberelsbach, Markt	8741	67,66	989	2 871	1 457	2 864	42	2 934
151	Oberstreu	8741	22,62	507	1 481	718	1 479	65	1 632
153	Ostheim v.d. Rhön, Stadt	8745	40,73	1 394	3 581	1 741	3 507	88	3 875
156	Rodelmaier	8741	6,28	232	752	365	749	120	682
160	Seal a.d. Saale, Markt	8741	21,57	567	1 588	777	1 587	74	1 789
161	Salz	8740	8,65	627	1 696	806	1 676	196	1 242
162	Sandberg	8741	28,01	848	2 798	1 390	2 791	100	2 761
163	Schönau a.d. Brend	8741	15,57	443	1 353	692	1 349	87	1 258
167	Sondheim v.d. Rhön	8741	18,58	389	1 061	509	1 060	57	1 105
170	Stockheim	8741	19,86	401	1 056	501	1 038	53	1 153
171	Strahlungen	8741	13,44	256	818	409	816	61	743
172	Sulzdorf a.d. Lederhecke	8729	36,42	408	1 213	603	1 180	33	1 368
173	Sulzfeld	8741	22,51	546	1 607	836	1 603	71	1 563
174	Trappstadt, Markt	8741	25,80	306	1 022	515	1 019	40	1 112
175	Unsleben	8741	8,93	334	871	434	863	98	1 016
182	Willmars	8741	12,17	220	673	326	667	55	799
183	Wollbach	8741	7,58	392	1 146	564	1 143	151	1 011
184	Wülfershausen a.d. Saale	8741	18,13	483	1 483	760	1 477	82	1 409
186	Burglauer	8731	13,95	457	1 372	699	1 364	98	1 163
444	Rhön-Grabfeld, 8 gemfr. Gebiete	-	79,51	-	-	-	-	-	-
zusammen ...			X	1 021,78	27 620	77 197	38 210	76 113	76 79 504

09 6 74 Landkreis Haßberge
Sitz: Haßfurt, Stadt

AG: Haßfurt; - LG, DLG: Bamberg; - ArG, SG, VG: Würzburg; - AA: Haßfurt; - FA: Zeil a. Main; - OFD: Nürnberg; - HZA: Schweinfurt; - IHK, HK: Würzburg; - OPD: Nürnberg; - KWEA: Würzburg; - StA: Ebelsbach f.d.Gem. 118,129,160,201, Ebern f.d.Gem. 130,184,190,210, Hofheim i. Ufr. f.d.Gem. 111,120,121,149,153, Theres f.d.Gem. 139,180,219, übr. Gem. bilden jeweils einen eigenen Standesamtsbezirk.

111	Aidhausen	8729	35,04	570	1 911	991	1 906	55	2 067
118	Breitbrunn	8601	12,41	292	961	481	960	77	950
120	Bundorf	8729	30,44	333	1 050	523	1 030	34	1 323
121	Burgpreppach, Markt	8729	27,35	491	1 535	769	1 527	56	1 818
129	Ebelsbach	8729	25,82	1 250	3 549	1 743	3 516	137	3 560
130	Ebern, Stadt	8603	85,87	2 493	7 067	3 498	6 972	82	7 278
133	Eltmann, Stadt	8729	40,00	1 840	4 982	2 458	4 924	125	5 165
139	Gädheim	8729	9,58	383	1 085	527	1 083	113	995
147	Haßfurt, Stadt	8728	52,71	4 273	11 121	5 339	10 987	211	10 887
149	Hofheim i. Ufr., Stadt	8729	53,94	1 688	5 007	2 375	4 966	93	5 280
153	Riedbach	8729	31,68	517	1 724	876	1 720	54	1 892
159	Oberaurach	8729	36,76	1 215	3 901	1 953	3 860	106	3 589
160	Kirchlauter	8601	16,93	433	1 391	688	1 384	82	1 369
163	Knetzgau	8729	43,95	1 893	5 544	2 742	5 498	126	5 274
164	Königsberg i. Bay., Stadt	8729	60,33	1 338	3 757	1 849	3 730	62	4 160
171	Maroldsweisach, Markt	8617	81,08	1 416	4 567	2 357	4 517	56	4 758
180	Theres	8729	30,77	833	2 375	1 182	2 366	77	2 188
184	Pfarrweisach	8601	28,45	470	1 595	802	1 591	56	1 642
187	Rauhenebrach	8602	46,82	885	3 078	1 563	3 068	66	3 009
190	Rentweinsdorf, Markt	8601	24,62	428	1 361	656	1 342	55	1 338
195	Sand a. Main	8729	6,54	864	2 596	1 310	2 583	397	2 390
201	Stettfeld	8601	11,31	331	1 024	518	1 023	91	1 036
210	Untermmerzbach	8601	27,75	566	1 757	870	1 748	63	1 960
219	Wonnfurt	8729	17,37	556	1 635	806	1 624	94	1 667
221	Zeil a. Main, Stadt	8729	35,75	2 213	5 684	2 768	5 578	159	5 942
444	Haßberge, 9 gemfr. Gebiete	-	83,25	-	-	-	-	-	-
zusammen ...			X	956,52	27 571	80 257	39 644	79 503	84 81 537

09 6 75 Landkreis Kitzingen
Sitz: Kitzingen, Stadt

AG: Kitzingen; - LG: Würzburg; - DLG: Bamberg; - ArG, SG, VG: Würzburg; - AA: Kitzingen; - FA: Kitzingen; - OFD: Nürnberg; - HZA: Würzburg; - IHK, HK: Würzburg; - OPD: Nürnberg; - KWEA: Würzburg; - StA: Großlangheim f.d.Gem. 131,142,177, Iphofen f.d.Gem. 139,148,161,179, Kitzingen f.d.Gem. 112,113,114,146,170, Marktbreit f.d.Gem. 147,149,150,156,166,167, Volkach f.d.Gem. 155,169,174, Wiesentheid f.d.Gem. 111,116,162,178, übr. Gem. bilden jeweils einen eigenen Standesamtsbezirk.

111	Abtswind, Markt	8711	12,81	241	681	320	680	53	681
112	Albertshofen	8711	3,80	655	1 792	861	1 749	472	1 675
113	Biebelried	8710	22,72	337	1 040	519	1 016	46	954
114	Buchbrunn	8711	4,57	302	827	416	821	181	804
116	Castell	8711	22,91	255	796	392	792	35	829
117	Dettelbach, Stadt	8716	60,92	2 204	6 174	3 099	6 116	101	6 450
127	Geiselwind, Markt	8614	48,76	596	2 016	1 052	1 996	41	2 125
131	Großlangheim, Markt	8711	14,77	430	1 293	639	1 268	88	1 341
139	Iphofen, Stadt	8715	78,05	1 393	4 046	2 021	4 023	52	4 308
141	Kitzingen, Stadt	8710	47,03	7 915	18 999	8 935	17 948	404	20 470
142	Kleinlangheim, Markt	8711	19,09	506	1 447	743	1 434	76	1 462

Gemeinden in systematischer Ordnung mit Postleitzahl, Fläche, Zahl der Haushalte, Bevölkerung, Deutschen und Bevölkerungsdichte

Schlüsselnummer	Gemeinde		Fläche	Haushalte	Bevölkerung am				
	Name	Postleitzahl			25.5.1987			27.5.1970	
					insgesamt	und zwar		Einwohner je km²	insgesamt
						männlich	Deutsche		
			km²	Anzahl					
144	Mainbernheim, Stadt	8717	12,23	794	2 190	1 083	2 157	179	1 780
146	Mainstockheim	8711	8,52	618	1 630	803	1 617	191	1 608
147	Marktbreit, Stadt	8713	20,16	1 420	3 669	1 792	3 622	182	4 023
148	Markt Einersheim, Markt	8711	7,77	402	1 114	542	1 085	143	1 033
149	Marktsteft, Stadt	8711	10,49	585	1 623	804	1 584	155	1 597
150	Martinsheim	8713	23,22	312	979	496	978	42	1 094
155	Nordheim a. Main	8711	5,30	301	956	481	950	180	947
156	Übernbreit, Markt	8711	9,82	571	1 484	696	1 465	151	1 543
158	Prichsenstadt, Stadt	8718	48,85	935	2 786	1 398	2 771	57	3 095
161	Rödelsee	8711	11,50	501	1 323	618	1 313	115	1 380
162	Rüdenhausen, Markt	8711	6,88	252	688	343	681	100	676
165	Schwarzach a. Main, Markt	8719	21,11	949	3 190	1 776	3 168	151	3 016
166	Segnitz	8713	2,78	310	877	434	868	315	976
167	Seinsheim, Markt	8711	17,50	322	1 049	540	1 047	60	1 201
169	Sommerach	8711	5,67	381	1 163	552	1 157	205	926
170	Sulzfeld a. Main	8711	7,66	447	1 240	611	1 224	162	1 151
174	Volkach, Stadt	8712	60,43	2 935	8 179	4 073	8 075	135	7 961
177	Wiesenbronn	8711	10,57	295	848	416	844	80	862
178	Wiesentheid, Markt	8714	33,37	1 291	3 806	1 921	3 753	114	3 476
179	Willanzheim, Markt	8711	25,19	420	1 399	713	1 397	56	1 630
zusammen ...			X	684,45	28 875	79 304	39 089	77 599	116 81 074

09 6 76 Landkreis Miltenberg
Sitz: Miltenberg, Stadt

AG: Obernburg a. Main; - LG: Aschaffenburg; - OLG: Bamberg; - ARG, SG, VG: Würzburg; - AA: Obernburg a. Main f.d.Gem. 121, 122,123,126,128,133,134,136,140,141,144,145,151,160,169, Miltenberg f.übr.Gem.; - FA: Obernburg a. Main; - OFD: Nürnberg; HZA: Würzburg; - IHK: Aschaffenburg; - HK: Würzburg; - DPD: Karlsruhe f.d.Gem. 111,117,118,124,158, Nürnberg f.übr.Gem.; KNEA: Aschaffenburg; - StA: Kleinwallstadt f.d.Gem. 128,133, Mönchberg f.d.Gem. 141,151, Stadtprozelten f.d.Gem. 111,118,158, Burgstadt f.d.Gem. 116,119,143, Kleinheubach f.d.Gem. 132,135,153, übr. Gem. bilden jeweils einen eigenen Standesamtsbezirk.

111	Altenbuch	6981	9,78	406	1 224	609	1 213	125	1 090
112	Amorbach, Stadt	8762	50,92	1 631	4 273	1 996	4 079	84	4 481
116	Burgstadt, Markt	8768	17,39	1 430	3 864	1 892	3 707	222	3 549
117	Collenberg	6981	23,86	868	2 340	1 137	2 221	98	2 294
118	Dorfprozelten	6981	10,40	656	1 741	841	1 667	167	1 627
119	Eichenbühl	8761	31,24	922	2 680	1 340	2 540	86	2 553
121	Elsenfeld, Markt	8751	24,38	2 593	7 370	3 687	6 170	302	6 908
122	Erlenbach a. Main, Stadt	8765	15,71	3 097	8 319	4 129	6 914	530	7 646
123	Eschau, Markt	8751	38,11	1 348	3 891	1 912	3 741	102	3 395
124	Faulbach	6981	10,97	919	2 502	1 246	2 459	228	2 466
125	Großheubach, Markt	8766	19,00	1 714	4 596	2 280	4 370	242	4 335
126	Großwallstadt	8751	14,06	1 171	3 345	1 690	3 128	238	3 011
128	Hausen	8751	8,06	548	1 682	831	1 620	209	1 385
131	Kirchzell, Markt	8761	63,86	791	2 382	1 178	2 359	37	2 373
132	Kleinheubach, Markt	8764	9,49	1 108	2 761	1 319	2 465	291	2 689
133	Kleinwallstadt, Markt	8751	15,77	1 827	4 876	2 322	4 485	309	4 778
134	Klingenberg a. Main, Stadt	8763	21,14	2 372	6 009	2 975	5 320	284	6 629
135	Laudenbach	8761	4,94	493	1 233	617	1 144	250	1 218
136	Leidersbach	8751	19,80	1 465	4 304	2 163	3 998	217	3 799
139	Miltenberg, Stadt	8760	60,19	3 721	8 842	4 186	8 075	147	8 977
140	Momlingen	8751	18,45	1 537	4 348	2 143	4 158	236	4 186
141	Mönchberg, Markt	8761	24,16	811	2 291	1 130	2 213	95	2 161
143	Neunkirchen	8761	16,63	390	1 309	683	1 307	79	1 261
144	Niedernberg	8751	15,62	1 217	3 426	1 734	3 246	219	2 853
145	Obernburg a. Main, Stadt	8753	24,84	2 720	7 405	3 673	6 962	298	6 124
151	Röllbach	8761	12,40	439	1 279	647	1 245	103	1 105
153	Rüdenau	8764	4,01	291	793	398	755	198	745
156	Schneeberg, Markt	8761	16,61	659	1 822	908	1 751	110	1 754
158	Stadtprozelten, Stadt	6985	10,85	555	1 504	732	1 394	139	1 477
160	Sulzbach a. Main, Markt	8751	19,97	2 118	5 777	2 864	5 455	289	5 235
165	Weilbach, Markt	8761	27,27	753	2 057	1 033	1 955	75	1 987
169	Wörth a. Main, Stadt	8767	15,89	1 473	4 010	1 950	3 446	252	3 887
444	Miltenberg, 6 gemfr. Gebiete	-	39,94	-	-	-	-	-	-
zusammen ...			X	715,71	42 053	114 255	56 245	105 562	160 107 978

09 6 77 Landkreis Main-Spessart
Sitz: Karlstadt, Stadt

AG: Gemünden a. Main; - LG: Würzburg; - OLG: Bamberg; - ARG, SG, VG: Würzburg; - AA: Würzburg f.d.Gem. 114, Lohr a. Main f. übr. Gem.; - FA: Lohr a. Main; - OFD: Nürnberg; - HZA: Würzburg; - IHK, HK: Würzburg; - DPD: Karlsruhe f.d.Gem. 137,151, Nürnberg f.übr.Gem.; - KNEA: Würzburg; - StA: Burgsinn f.d.Gem. 116,122,128,159,169, Gemünden a. Main f.d.Gem. 132,133,149, Kreuzwertheim f.d.Gem. 137,151,182, Lohr a. Main f.d.Gem. 164,166,172,186, Marktheidenfeld f.d.Gem. 119,120,125,126,135,146,178,181, 193, Zelllingen f.d.Gem. 142,175,189,203, übr. Gem. bilden jeweils einen eigenen Standesamtsbezirk.

114	Arnstein, Stadt	8725	111,99	2 637	7 640	3 825	7 549	68	8 403
116	Aura i. Sinngrund	8781	12,07	353	1 104	554	1 099	91	1 134
119	Birkenfeld	8771	29,15	627	1 936	960	1 924	66	1 862
120	Bischbrunn	8771	8,45	531	1 723	853	1 717	204	1 855
122	Burgsinn, Markt	8784	51,39	1 006	2 626	1 298	2 572	51	2 949
125	Erlenbach b. Marktheidenfeld	8771	15,31	718	2 074	1 047	2 054	135	1 875
126	Esselbach	8771	10,62	581	1 747	855	1 723	165	1 627
127	Eußenheim	8785	57,27	1 061	3 191	1 617	3 176	56	3 400
128	Fellen	8781	34,35	336	972	468	964	28	1 004
129	Frammersbach, Markt	8773	19,19	1 752	4 803	2 407	4 706	250	4 517

Gemeinden in systematischer Ordnung mit Postleitzahl, Fläche, Zahl der Haushalte, Bevölkerung, Deutschen und Bevölkerungsdichte

Schlüsselnummer	Gemeinde		Fläche km ²	Haushalte	Bevölkerung am				
	Name	Postleitzahl			25.5.1987			27.5.1970	
					insgesamt	und zwar		insgesamt	
						männlich	Deutsche		Einwohner je km ²
					Anzahl				
131	Gemünden a. Main, Stadt	8780	74,99	3 778	10 050	4 890	9 797	134	10 024
132	Gossenheim	8781	11,36	399	1 167	574	1 165	103	1 070
133	Gräfenhof	8781	45,32	517	1 452	722	1 451	32	1 729
135	Hafenlohr	8771	11,35	639	1 721	839	1 669	152	1 804
137	Hasloch	6981	10,38	527	1 449	722	1 319	140	1 502
142	Himmelstadt	8702	13,42	562	1 558	801	1 552	116	1 425
146	Karbach, Markt	8771	24,31	429	1 308	625	1 295	54	1 154
148	Karlstadt, Stadt	8782	98,03	5 362	14 584	7 136	14 022	149	13 911
149	Karsbach	8781	30,17	502	1 507	730	1 493	50	1 526
151	Kreuzwertheim, Markt	6983	20,14	1 392	3 562	1 770	3 463	177	3 186
154	Triefenstein, Markt	8771	25,42	1 263	3 530	1 731	3 498	139	3 502
155	Lohr a. Main, Stadt	8770	90,29	5 895	15 719	7 541	15 046	174	16 464
157	Markttheidenfeld, Stadt	8772	34,68	3 631	9 421	4 478	8 996	272	8 364
159	Mittelsinn	8781	14,28	345	947	463	946	66	1 029
164	Neuendorf	8781	9,65	303	868	437	852	90	754
165	Neuhütten	8771	5,97	379	1 092	539	1 087	183	1 023
166	Neustadt a. Main	8771	19,98	479	1 301	618	1 286	65	1 204
169	Obersinn, Markt	8781	11,77	446	1 221	591	1 214	104	1 278
170	Partenstein	8775	10,48	1 014	2 683	1 309	2 613	256	2 516
172	Rechtenbach	8771	2,07	398	1 107	548	1 076	535	1 158
175	Retzstadt	8702	18,07	500	1 520	771	1 512	84	1 352
177	Rieneck, Stadt	8786	26,20	837	2 096	1 013	2 079	80	2 315
178	Roden	8771	20,01	295	872	452	865	44	901
181	Rothensfeld, Stadt	8774	12,23	371	1 011	501	1 001	83	1 159
182	Schollbrunn	8771	11,23	287	866	416	855	77	731
186	Steinfeld	8771	33,66	664	2 060	1 014	2 027	61	1 991
189	Thüngen, Markt	8702	13,61	512	1 341	657	1 329	99	1 336
193	Urspringen	8771	17,99	396	1 160	579	1 143	64	1 168
200	Wiesthal	8771	9,18	527	1 407	688	1 398	153	1 375
203	Zellingen, Markt	8705	41,11	2 086	5 651	2 766	5 527	137	5 451
444	Main-Spessart, 13 gemfr. Gebiete	-	203,87	-	-	-	-	-	-
zusammen ...			X	1 321,01	44 337	122 047	59 805	119 060	92 121 028

09 6 78 Landkreis Schweinfurt
Sitz: Schweinfurt, Stadt

AG, LG: Schweinfurt; - OLG: Bamberg; - ArG, SG, VG: Würzburg; - AA: Schweinfurt; - FA: Schweinfurt; - OFD: Nürnberg;
HZA: Schweinfurt; - IHK, HK: Würzburg; - OPD: Nürnberg; - KNEA: Würzburg; - StA: Gerolzhofen f.d.Gem. 122,124,130,134,153,
157,164,183, Schwanfeld f.d.Gem. 175,196, übr. Gem. bilden jeweils einen eigenen Standesamtsbezirk.

115	Bergtheimfeld	8722	19,86	1 730	4 456	2 223	4 391	224	4 410
122	Dingolshausen	8722	10,23	341	1 105	530	1 100	108	1 014
123	Dittelsbrunn	8721	23,84	2 495	6 838	3 388	6 765	287	4 520
124	Donnersdorf	8729	26,97	514	1 699	852	1 688	63	1 638
126	Euerbach	8721	17,40	946	2 627	1 295	2 601	151	2 372
130	Frankenwinheim	8723	14,72	272	890	446	889	60	973
132	Geldersheim	8721	15,33	820	2 350	1 144	2 315	153	2 175
134	Gerolzhofen, Stadt	8723	18,40	2 482	6 346	2 998	6 239	345	6 333
135	Gochsheim	8726	20,70	2 434	5 997	2 907	5 854	290	5 401
136	Grafenrheinfeld	8722	11,34	1 120	2 918	1 442	2 885	257	2 793
138	Grettsdorf	8722	34,96	1 265	3 527	1 785	3 452	101	3 346
150	Kolitzheim	8721	59,26	1 611	4 990	2 491	4 968	84	4 987
153	Lülsfeld	8722	11,19	229	819	394	817	73	830
157	Michelau i. Steigerwald	8721	14,14	337	1 068	543	1 064	76	960
160	Niederwerrn	8721	9,78	2 347	6 146	3 032	6 054	628	4 906
164	Oberschwarzach, Markt	8722	25,52	416	1 397	694	1 394	55	1 476
168	Poppenhausen	8721	39,15	1 314	3 682	1 782	3 655	94	3 723
170	Rothlein	8721	19,11	1 282	3 933	1 835	3 883	206	3 521
174	Schonungen	8724	81,03	2 923	7 878	3 891	7 807	97	8 286
175	Schwanfeld	8722	12,01	539	1 643	808	1 631	137	1 402
176	Schwebheim	8721	8,04	1 307	3 312	1 624	3 251	412	2 318
178	Sennfeld	8722	6,90	1 664	3 970	1 936	3 756	575	3 925
181	Stadtlauringen, Markt	8721	63,53	1 277	4 055	2 008	4 029	64	4 423
183	Sulzheim	8722	26,74	553	1 764	883	1 756	66	1 792
186	Uchtelhausen	8721	62,13	1 198	3 717	1 902	3 695	60	3 305
190	Waigolshausen	8722	23,75	896	2 614	1 315	2 587	110	2 772
192	Wasserlosen	8722	51,30	995	3 170	1 612	3 162	62	3 059
193	Werneck, Markt	8727	73,56	3 142	9 759	4 850	9 723	133	10 252
196	Wipfeld	8722	5,16	319	1 027	487	1 016	199	1 188
444	Schweinfurt, 7 gemfr. Gebiete	-	35,24	-	-	-	-	-	-
zusammen ...			X	841,29	36 768	103 697	51 097	102 467	123 98 100

09 6 79 Landkreis Würzburg
Sitz: Würzburg, Stadt

AG, LG: Würzburg; - OLG: Bamberg; - ArG, SG, VG: Würzburg; - AA: Ochsenfurt f.d.Gem. 114,118,122,124,131,134,135,138,170,179,
182,187,188,192,206, Würzburg f.übr.Gem.; - FA: Würzburg; - OFD: Nürnberg; - HZA: Würzburg; - IHK, HK: Würzburg; - OPD:
Nürnberg; - KNEA: Würzburg; - StA: Aub f.d.Gem. 114,135,188, Bergtheim f.d.Gem. 117,143,169, Eibelstadt f.d.Gem. 124,131,187,
206, Eisingen f.d.Gem. 126,204, Estenfeld f.d.Gem. 130,167,174, Giebelstadt f.d.Gem. 122,138, Helmstadt f.d.Gem. 144,149,177,196,
Hettstadt f.d.Gem. 141,146, Kirchheim f.d.Gem. 137,153,155, Kist f.d.Gem. 154,165, Margetshöchheim f.d.Gem. 128,161, Röttingen f.d.
Gem. 118,179,182,192, übr. Gem. bilden jeweils einen eigenen Standesamtsbezirk.

114	Aub, Stadt	8701	17,52	480	1 631	826	1 474	93	1 714
117	Bergtheim	8702	26,48	950	2 874	1 427	2 827	109	2 543
118	Bieberehren	8701	14,85	296	988	499	988	67	1 057

Schlüsselnummer	Gemeinde		Fläche km²	Haushalte	Bevölkerung am					
	Name	Postleitzahl			25.5.1987				27.5.1970	
					insgesamt	und zwar		Einwohner je km²	insgesamt	
						männlich	Deutsche			
			Anzahl							
122	Bütthard, Markt	8701	36,27	412	1 318	637	1 316	36	1 415	
124	Eibelstadt, Stadt	8701	7,03	862	2 279	1 137	2 254	324	2 023	
126	Eisingen	8702	5,32	841	2 492	1 260	2 447	468	1 496	
128	Erlabrunn	8702	3,77	485	1 320	646	1 313	350	997	
130	Estenfeld	8702	18,12	1 592	4 391	2 166	4 339	242	3 186	
131	Frickenhausen a. Main, Markt	8701	10,53	473	1 236	580	1 222	117	1 511	
134	Gaukönigshofen	8701	31,96	588	1 938	1 008	1 930	61	1 944	
135	Gelchsheim, Markt	8701	15,75	281	855	426	849	54	974	
136	Gerbrunn	8708	4,75	2 814	5 791	2 823	5 615	1 219	4 037	
137	Geroldshausen	8701	10,40	343	1 011	509	1 008	97	932	
138	Giebelstadt, Markt	8701	48,01	1 265	3 642	1 833	3 581	76	3 886	
141	Greußenheim	8702	17,68	417	1 251	644	1 245	71	1 097	
142	Güntersleben	8702	16,05	1 290	3 591	1 809	3 516	224	2 296	
143	Hausen b. Würzburg	8702	21,92	615	1 954	1 001	1 945	89	1 754	
144	Helmstadt, Markt	8702	22,79	746	2 307	1 157	2 298	101	2 037	
146	Hettstadt	8702	14,00	794	2 235	1 112	2 221	160	1 804	
147	Höchberg	8706	7,54	3 743	8 761	4 277	8 568	1 162	5 449	
149	Holzkirchen	8702	8,42	310	945	488	943	112	795	
153	Kirchheim	8701	19,00	739	2 008	996	2 000	106	2 196	
154	Kist	8702	3,86	848	2 293	1 119	2 256	594	1 890	
155	Kleinrinderfeld	8702	7,74	657	1 823	900	1 798	236	1 679	
156	Kürnach	8702	12,30	975	2 849	1 410	2 824	232	1 754	
161	Margetshöchheim	8702	6,44	1 040	2 768	1 327	2 693	430	2 236	
164	Neubrunn, Markt	8702	26,54	774	2 124	1 021	2 087	80	2 179	
165	Altertheim	8702	24,09	613	1 775	874	1 767	74	1 695	
167	Eisenheim, Markt	8702	11,56	410	1 177	586	1 171	102	1 156	
169	Oberpleichfeld	8702	8,66	289	908	460	905	105	834	
170	Ochsenfurt, Stadt	8703	63,52	4 342	11 427	5 452	10 905	180	11 911	
174	Prosselsheim	8702	20,03	329	989	495	986	49	1 130	
175	Randersacker, Markt	8701	16,07	1 477	3 507	1 690	3 479	218	3 378	
176	Reichenberg, Markt	8701	34,79	1 360	3 732	1 860	3 707	107	3 501	
177	Remlingen, Markt	8702	20,46	491	1 371	653	1 360	67	1 336	
179	Riedenheim	8701	23,97	202	755	407	754	31	857	
180	Rimpar, Markt	8709	36,42	2 691	7 016	3 415	6 951	193	6 884	
182	Röttingen, Stadt	8701	27,18	606	1 733	862	1 717	64	1 988	
185	Rottendorf	8702	14,83	1 673	4 286	2 113	4 186	289	3 935	
187	Sommerhausen, Markt	8701	7,04	546	1 403	671	1 382	199	1 403	
188	Sonderhofen	8701	18,79	230	791	412	788	42	952	
192	Tauberrettersheim	8701	8,55	237	754	371	753	88	786	
193	Theilheim	8701	9,69	721	2 067	1 002	2 057	213	1 789	
194	Thüngersheim	8702	11,50	915	2 453	1 234	2 435	213	2 432	
196	Uettingen	8702	13,52	505	1 401	696	1 377	104	1 145	
200	Leinach	8702	28,02	920	2 568	1 272	2 548	92	2 030	
201	Unterpleichfeld	8702	24,08	821	2 376	1 196	2 341	99	1 999	
202	Veitshöchheim	8707	10,96	3 678	8 535	4 198	8 302	779	6 422	
204	Waldbrunn	8702	6,62	724	2 061	1 033	2 024	311	1 129	
205	Waldbüttelbrunn	8702	19,15	1 566	4 066	2 018	3 998	212	3 468	
206	Winterhausen, Markt	8701	8,84	464	1 209	592	1 193	137	1 320	
209	Zell a. Main, Markt	8702	9,95	1 367	3 226	1 472	3 055	324	3 244	
444	Würzburg, 3 gemfr. Gebiete	-	55,22	-	-	-	-	-	-	
zusammen ...			X	968,55	51 807	138 261	68 072	135 698	143	121 665
Reg.-Bez. zusammen ...			X	8 531,52	469 682	1 202 711	583 128	1 160 663	141	1 181 308

09 7 Reg.-Bez. Schwaben
09 7 61 Kreisfreie Stadt Augsburg

AG, LG: Augsburg; - OLG: München; - ArG, SG, VG: Augsburg; - AA: Augsburg; - FA: Augsburg-Stadt; - OFD: München; - HZA: Augsburg; - IHK, HK: Augsburg; - OPD: München; - KNEA: Augsburg; - StA: Augsburg.

000 Augsburg, Stadt 8900 | 147,15 116 776 242 819 113 300 214 144 1 650 254 233

09 7 62 Kreisfreie Stadt Kaufbeuren

AG: Kaufbeuren; - LG: Kempten (Allgäu); - OLG: München; - ArG: Kempten (Allgäu); - SG, VG: Augsburg; - AA: Kaufbeuren; FA: Kaufbeuren; - OFD: München; - HZA: Augsburg; - IHK, HK: Augsburg; - OPD: München; - KNEA: Kempten (Allgäu); - StA: Kaufbeuren.

000 Kaufbeuren, Stadt 8950 | 40,04 17 911 38 946 18 091 36 302 973 43 059

09 7 63 Kreisfreie Stadt Kempten (Allgäu)

AG, LG: Kempten (Allgäu); - OLG: München; - ArG: Kempten (Allgäu); - SG, VG: Augsburg; - AA: Kempten (Allgäu); - FA: Kempten (Allgäu); - OFD: München; - HZA: Lindau (Bodensee); - IHK, HK: Augsburg; - OPD: München; - KNEA: Kempten (Allgäu); StA: Kempten (Allgäu).

000 Kempten (Allgäu), Stadt 8960 | 63,28 28 015 59 369 27 799 54 035 938 56 663

09 7 64 Kreisfreie Stadt Memmingen

AG, LG: Memmingen; - OLG: München; - ArG: Kempten (Allgäu); - SG, VG: Augsburg; - AA: Memmingen; - FA: Memmingen; - OFD: München; - HZA: Augsburg; - IHK, HK: Augsburg; - OPD: München; - KNEA: Kempten (Allgäu); - StA: Memmingen.

000 Memmingen, Stadt 8940 | 70,16 17 090 38 127 17 919 34 514 543 38 623

Gemeinden in systematischer Ordnung mit Postleitzahl, Fläche, Zahl der Haushalte, Bevölkerung, Deutschen und Bevölkerungsdichte

Schlüsselnummer	Gemeinde		Fläche	Haushalte	Bevölkerung am				
					25.5.1987		27.5.1970		
	Name	Postleitzahl	km²	Anzahl	insgesamt	und zwar		Einwohner je km²	insgesamt
					männlich	Deutsche			

09 7 71 Landkreis Aichach-Friedberg
Sitz: Aichach, Stadt

AG: Aichach; - LG: Augsburg; - OLG: München; - ArG, SG, VG: Augsburg; - AA: Augsburg f.d.Gem. 122,129,130,142,145,146,160, 163,168, Aichach f.Übr.Gem.; - FA: Augsburg-Land; - OFD: München; - HZA: Augsburg; - IHK, HK: Augsburg; - OPD: München; KNEA: Augsburg; - StA: Aichach f.d.Gem. 111,113,149,165, Aindling f.d.Gem. 114,155,169, Friedberg f.d.Gem. 122,129,130, Inchenhofen f.d.Gem. 140,141, Kühbach f.d.Gem. 144,162, Mehring f.d.Gem. 146,160,163,168, Übr. Gem. bilden jeweils einen eigenen Standesamtsbezirk.

111	Adelzhausen	8891	16,97	350	1 084	556	1 074	64	862
112	Affing	8901	44,85	1 326	4 140	2 058	4 096	92	3 559
113	Aichach, Stadt	8890	92,98	5 814	16 202	7 757	15 284	174	13 440
114	Aindling, Markt	8901	31,45	1 115	3 471	1 757	3 443	110	2 954
122	Dasing	8901	40,89	1 368	4 173	2 095	4 053	102	3 036
129	Eurasburg	8901	23,95	423	1 214	586	1 204	51	949
130	Friedberg, Stadt	8904	81,20	9 759	25 580	12 448	24 538	315	19 541
140	Hollenbach	8894	26,12	595	1 996	992	1 971	76	1 681
141	Inchenhofen, Markt	8895	27,59	585	1 937	963	1 926	70	1 730
142	Kissing	8901	23,11	3 320	8 561	4 282	8 309	370	6 530
144	Kühbach, Markt	8892	37,56	1 009	3 165	1 563	3 085	84	2 575
145	Merching	8901	24,84	771	2 233	1 107	2 151	90	1 772
146	Mering, Markt	8905	26,89	3 515	9 152	4 440	8 848	340	6 982
149	Obergriesbach	8891	10,34	515	1 545	784	1 537	149	1 059
155	Petersdorf	8891	19,52	497	1 645	832	1 633	84	1 364
156	Pottmes, Markt	8897	82,56	1 768	5 580	2 738	5 536	68	5 539
158	Rehling	8901	26,25	593	1 956	977	1 936	75	1 471
160	Ried	8901	29,24	731	2 357	1 202	2 335	81	1 615
162	Schiltberg	8896	29,78	497	1 637	815	1 622	55	1 503
163	Schmiechen	8901	13,49	304	950	473	934	70	828
165	Sielenbach	8891	17,87	372	1 222	620	1 212	68	1 154
168	Steindorf	8081	16,19	263	805	390	795	50	799
169	Todtenweis	8901	20,26	361	1 187	609	1 172	59	843
zusammen ...			X	763,90	35 851	101 792	50 044	98 694	133 81 786

09 7 72 Landkreis Augsburg
Sitz: Augsburg, Stadt

AG, LG: Augsburg; - OLG: München; - ArG, SG, VG: Augsburg; - AA: Schwabmünchen f.d.Gem. 125,149,151,157,160,162,163,168,170, 178,179,186,197,200,209,214,215, u.f.d. gemfr. Gebiet 444, Augsburg f.Übr.Gem.; - FA: Augsburg-Land; - OFD: München; - HZA: Augsburg; - IHK, HK: Augsburg; - OPD: München; - KNEA: Augsburg; - StA: Gessertshausen f.d.Gem. 148,167,211, Großaitingen f.d. Gem. 151,160,186, Langenneufnach f.d.Gem. 168,178,179,197,214, Langerringen f.d.Gem. 157,170, Nordendorf f.d.Gem. 114,134,136, 166,185,217, Untermeitingen f.d.Gem. 149,162,209, Weiden f.d.Gem. 126,137,156,216, Übr. Gem. bilden jeweils einen eigenen Standesamtsbezirk.

111	Adelsried	8901	7,47	632	1 816	927	1 793	243	1 326
114	Allmannshofen	8851	10,32	193	715	344	701	69	807
115	Altenmünster	8901	38,73	1 136	3 385	1 687	3 351	87	3 096
117	Aystetten	8901	2,39	921	2 383	1 154	2 295	997	1 900
121	Biberbach, Markt	8901	36,87	561	2 758	1 380	2 700	75	2 499
125	Bobingen, Stadt	8903	50,28	5 157	13 553	6 651	11 634	270	12 461
126	Bonstetten	8901	6,74	335	935	461	922	139	571
130	Diedorf	8901	30,78	2 768	7 400	3 600	7 296	240	5 060
131	Dinkelscherben, Markt	8901	67,66	2 018	6 154	3 036	5 984	91	5 814
134	Ehingen	8851	9,63	250	805	401	797	84	738
136	Ellgau	8851	13,90	254	843	439	836	61	786
137	Emersacker	8901	11,68	350	1 012	501	1 001	87	936
141	Fischach, Markt	8935	30,18	1 326	3 863	1 886	3 710	128	3 397
145	Gablingen	8901	26,74	1 416	3 940	1 991	3 789	147	3 292
147	Gersthofen, Stadt	8906	33,75	7 047	17 051	8 330	15 835	505	16 986
148	Gessertshausen	8901	41,30	1 402	3 862	1 888	3 775	94	2 963
149	Graben	8933	14,53	633	1 742	875	1 715	120	1 234
151	Großaitingen	8934	39,05	1 279	3 620	1 786	3 550	93	3 043
156	Heretsried	8901	17,32	309	943	470	936	54	696
157	Hiltensfingen	8931	14,55	430	1 235	608	1 212	85	1 108
159	Horgau	8901	18,63	677	2 012	1 008	1 992	108	1 591
160	Kleinaitingen	8901	15,66	260	880	508	863	56	788
162	Klosterlechfeld	8933	2,24	742	1 838	884	1 805	821	1 599
163	Königsbrunn, Stadt	8901	18,39	7 395	19 231	9 402	18 149	1 046	12 796
166	Kühlenthal	8851	7,13	195	613	307	605	86	400
167	Kutzenhausen	8901	27,89	676	2 034	998	2 026	73	1 792
168	Langenneufnach	8937	12,87	507	1 424	727	1 409	111	1 527
170	Langerringen	8936	42,10	946	2 765	1 378	2 747	66	2 712
171	Langweid a. Lech	8901	23,62	2 209	6 084	3 055	5 174	258	4 722
177	Meitingen	8901	29,90	3 403	8 999	4 355	8 628	301	7 796
178	Mickhausen	8931	15,92	377	1 102	555	1 078	69	1 065
179	Mittelnneufnach	8931	16,96	294	901	425	882	53	928
184	Neusäß	8902	21,30	7 974	19 042	9 086	18 464	894	16 063
185	Nordendorf	8851	7,51	714	1 982	973	1 941	264	1 652
186	Oberottmarshausen	8901	8,59	355	1 033	500	1 023	120	683
187	Scherstetten	8931	15,70	304	918	439	910	58	923
190	Schwabmünchen, Stadt	8930	55,50	4 072	10 433	4 934	9 988	188	9 200
202	Stadtbergen, Markt	8901	11,48	5 173	11 713	5 546	11 195	1 020	9 934
207	Thierhaupten, Markt	8851	56,08	1 185	3 786	1 932	3 764	68	3 297
209	Untermeitingen	8933	16,14	1 420	3 853	1 889	3 775	239	2 639
211	Ustersbach	8901	11,14	314	1 005	477	987	90	1 001

Gemeinden in systematischer Ordnung mit Postleitzahl, Fläche, Zahl der Haushalte, Bevölkerung, Deutschen und Bevölkerungsdichte

Schlüsselnummer	Gemeinde		Fläche km ²	Haushalte	Bevölkerung am				
	Name	Postleitzahl			25.5.1987			27.5.1970	
					insgesamt	und zwar		insgesamt	
						männlich	Deutsche		
									Einwohner je km ²
Anzahl									
214	Walkertshofen	8931	12,67	279	846	429	841	67	894
215	Wehringen	8901	14,09	775	2 070	1 048	2 032	147	1 895
216	Welden, Markt	8901	15,87	1 075	2 961	1 489	2 914	187	2 765
217	Westendorf	8851	6,33	393	1 122	563	1 107	177	1 135
223	Zusmarshausen, Markt	8901	59,06	1 645	4 803	2 399	4 698	81	4 609
444	Augsburg, 4 gemfr. Gebiete	-	42,43	-	-	-	-	-	-
	zusammen ...	X	1 089,07	72 176	191 469	93 721	182 829	176	163 119

09 7 73 Landkreis Dillingen a. d. Donau
Sitz: Dillingen a. d. Donau, Stadt

AG: Dillingen a. d. Donau; - LG: Augsburg; - OLG: München; - ArG, SG, VG: Augsburg; - AA: Dillingen a. d. Donau; - FA: Dillingen a. d. Donau; - OFD: München; - HZA: Augsburg; - IHK, HK: Augsburg; - OPD: München; - KNEA: Donauwörth; - StA: Gundelfingen a. d. Donau f.d.Gem. 113,136,137,153, Höchstädt a. d. Donau f.d.Gem. 119,139,146,150,164, Holzheim f.d.Gem. 111,133, 140, Syrgenstein f.d.Gem. 112,170,187, Wertingen f.d.Gem. 116,143,179,182,188, Wittislingen f.d.Gem. 147,183,186, übr. Gem. bilden jeweils einen eigenen Standesamtsbezirk.

111	Aislingen, Markt	8871	19,34	452	1 395	705	1 370	72	1 323
112	Bachhagel	8887	19,74	616	1 788	871	1 771	91	1 564
113	Bachingen a.d. Brenz	8881	7,34	371	1 069	532	1 052	146	975
116	Binswangen	8881	11,91	349	1 094	531	1 084	92	1 011
117	Bissingen, Markt	8851	64,22	1 118	3 244	1 599	3 230	51	3 359
119	Blindheim	8888	26,38	560	1 620	845	1 609	61	1 614
122	Buttenkiesen	8851	59,48	1 567	4 864	2 446	4 801	82	4 490
125	Dillingen a.d. Donau, Stadt	8880	75,59	6 090	15 803	7 369	15 191	209	16 627
133	Glött	8871	10,99	314	1 099	479	1 095	100	956
136	Gundelfingen a.d. Donau, Stadt	8883	53,96	2 451	6 492	3 183	6 159	120	6 162
137	Haunsheim	8881	17,80	539	1 482	709	1 464	83	1 492
139	Höchstädt a.d. Donau, Stadt	8884	37,46	1 725	4 762	2 347	4 672	127	4 639
140	Holzheim	8885	40,06	1 043	3 240	1 651	3 210	81	2 780
143	Laugna	8901	27,61	423	1 313	666	1 308	48	1 304
144	Lauringen (Donau), Stadt	8882	44,31	3 637	9 308	4 371	8 531	210	9 330
146	Lutzingen	8881	24,94	330	983	505	983	39	979
147	Mödingen	8886	21,05	384	1 205	545	1 194	57	1 436
150	Finningen	8881	26,31	453	1 402	695	1 394	53	1 317
153	Medlingen	8881	17,07	285	817	409	807	48	917
164	Schwenningen	8881	25,03	454	1 343	676	1 341	54	1 397
170	Syrgenstein	8889	16,65	1 122	3 038	1 508	3 007	182	2 976
179	Villenbach	8881	17,81	340	1 062	528	1 055	60	1 098
182	Wertingen, Stadt	8857	51,93	2 366	6 829	3 332	6 657	132	5 930
183	Wittislingen, Markt	8886	17,41	829	2 322	1 138	2 240	133	2 355
186	Ziertheim	8881	20,81	369	1 083	527	1 080	52	1 186
187	Zoschingen	8881	14,61	233	640	316	635	44	657
188	Zusamthaltheim	8881	17,89	301	912	461	906	51	913
444	Dillingen a.d. Donau 2 gemfr. Gebiete	-	3,49	-	-	-	-	-	-
	zusammen ...	X	791,19	28 721	80 209	38 944	77 846	101	78 787

09 7 74 Landkreis Günzburg
Sitz: Günzburg, Stadt

AG: Günzburg; - LG: Memmingen; - OLG: München; - ArG, SG, VG: Augsburg; - AA: Günzburg; - FA: Günzburg; - OFD: München; HZA: Augsburg; - IHK, HK: Augsburg; - OPD: München; - KNEA: Augsburg; - StA: Haldenwang f.d.Gem. 127,140,151,178,196, Ichenhausen f.d.Gem. 133,143,191, Kötz f.d.Gem. 118,148, Krumbach (Schwabern) f.d.Gem. 111,117,124,129,189,192, Offingen f.d.Gem. 136,171, 174, Thannhausen f.d.Gem. 115,160,185, Ziemetshausen f.d.Gem. 166,198, übr. Gem. bilden jeweils einen eigenen Standesamtsbezirk.

111	Aletshausen	8909	17,65	361	1 036	510	1 031	59	1 146
115	Balzhausen	8909	14,65	333	971	467	956	66	930
116	Ursberg	8909	25,39	726	3 587	1 667	3 545	141	3 503
117	Breitenthal	8909	13,26	329	954	471	948	72	995
118	Bubesheim	8871	7,76	401	1 149	588	1 130	148	819
119	Bibertal	8878	27,31	1 389	4 021	1 981	3 840	147	3 631
121	Burgau, Stadt	8872	25,89	3 086	8 111	3 926	7 568	313	7 847
122	Burtenbach, Markt	8877	37,65	968	2 990	1 449	2 773	79	2 721
124	Deisenhausen	8909	11,67	450	1 321	683	1 293	113	1 140
127	Dürrlauringen	8871	12,34	528	1 862	1 126	1 834	151	1 760
129	Ebershausen	8909	9,11	206	582	305	577	64	603
133	Ellzee	8871	14,77	329	1 001	486	992	68	1 054
135	Günzburg, Stadt	8870	55,40	7 300	18 217	8 705	16 386	329	17 820
136	Gundremmingen	8871	10,83	382	1 124	560	1 111	104	1 001
140	Haldenwang	8871	17,97	577	1 615	794	1 593	90	1 626
143	Ichenhausen, Stadt	8873	34,21	2 696	7 166	3 517	6 454	209	7 016
144	Jettingen-Scheppach, Markt	8876	54,07	2 056	5 744	2 845	5 507	106	5 746
145	Kammeltal	8879	41,70	1 011	3 082	1 509	3 037	74	3 211
148	Kötz	8871	20,54	1 017	2 960	1 452	2 733	144	2 414
150	Krumbach (Schwabern), Stadt	8908	44,65	4 706	11 757	5 537	10 932	263	11 969
151	Landensberg	8871	7,95	194	616	319	605	77	526
155	Leipheim, Stadt	8874	32,14	1 913	5 132	2 540	4 551	160	5 057
160	Münsterhausen, Markt	8909	18,47	584	1 709	857	1 598	93	1 622
162	Neuburg a.d. Kammel, Markt	8909	37,89	994	2 757	1 312	2 724	73	2 747
166	Aichen	8909	17,59	347	1 063	525	1 056	60	1 126
171	Offingen, Markt	8875	14,92	1 290	3 330	1 636	3 232	223	3 412
174	Rettenbach	8871	12,76	460	1 275	655	1 237	100	1 180
178	Röfingen	8871	6,62	375	1 099	559	1 076	166	1 135
185	Thannhausen, Stadt	8907	20,03	1 870	4 825	2 266	4 409	241	4 667

Gemeinden in systematischer Ordnung mit Postleitzahl, Fläche, Zahl der Haushalte, Bevölkerung, Deutschen und Bevölkerungsdichte

Schlüsselnummer	Gemeinde		Fläche	Haushalte	Bevölkerung am				
					25.5.1987				27.5.1970
	Name	Postleitzahl			insgesamt	und zwar		Einwohner je km²	insgesamt
						männlich	Deutsche		
			km²	Anzahl					
189	Wiesenbach	8909	11,45	283	845	412	841	74	841
191	Waldstetten, Markt	8871	11,12	332	1 007	509	926	91	960
192	Waltenhausen	8909	13,43	198	607	297	606	45	639
196	Winterbach	8871	14,83	235	653	326	651	44	778
198	Ziemetshausen, Markt	8907	42,94	975	2 952	1 454	2 658	69	2 685
444	Günzburg, 2 gemfr. Gebiete	-	3,26	-	-	-	-	-	-
	zusammen ...	X	762,22	38 901	107 120	52 245	100 410	141	104 327

09 7 75 Landkreis Neu-Ulm
Sitz: Neu-Ulm, Stadt

AG: Neu-Ulm; - LG: Memmingen; - DLG: München; - ArG, SG, VG: Augsburg; - AA: Memmingen f. d. gemfr. Gebiet 444, Neu-Ulm f. d. Gem. 126,134,135,139,143,149,152,164, Illertissen f.übr.Gem.; - FA: Neu-Ulm; - OFD: München; - HZA: Augsburg; - IHK, HK: Augsburg; - OPD: Stuttgart; - KWEA: Augsburg; - StA: Altenstadt f.d.Gem. 111,132,142, Buch f.d.Gem. 118,141,161, Pfaffenhofen a. d. Roth f.d.Gem. 126,143, übr. Gem. bilden jeweils einen eigenen Standesamtsbezirk.

111	Altenstadt, Markt	7919	31,33	1 622	4 208	2 026	4 018	134	4 280
115	Bellenberg	7919	5,00	1 399	3 744	1 833	3 511	749	3 366
118	Buch, Markt	7919	39,89	1 059	3 171	1 588	3 129	79	3 052
126	Holzheim	7911	7,61	530	1 455	724	1 430	191	1 196
129	Illertissen, Stadt	7918	36,30	5 175	13 438	6 603	12 477	370	11 969
132	Kellmünz a.d. Iller, Markt	7919	8,52	457	1 153	561	1 125	137	1 152
134	Nersingen	7916	24,28	2 872	7 910	3 953	7 072	326	6 068
135	Neu-Ulm, Stadt	7910	80,94	19 630	44 438	21 365	39 660	549	41 766
139	Elchingen	7915	24,89	3 348	8 626	4 306	8 265	347	6 491
141	Oberroth	7919	9,95	226	723	336	722	73	660
142	Osterberg	7919	13,79	280	767	362	745	56	798
143	Pfaffenhofen a.d. Roth, Markt	7914	42,65	2 004	5 897	2 929	5 624	138	4 584
149	Roggenburg	7911	27,40	758	2 259	1 106	2 230	82	2 199
152	Senden, Stadt	7913	25,17	7 620	19 010	9 269	17 159	755	13 576
161	Unterroth	7919	15,35	278	833	414	828	54	788
162	Vöhringen, Stadt	7917	23,36	4 847	12 168	5 910	11 123	521	12 814
164	Weißenhorn, Stadt	7912	53,41	4 121	10 856	5 278	10 221	203	10 295
444	Neu-Ulm, 5 gemfr. Gebiete	-	45,56	-	-	-	-	-	-
	zusammen ...	X	515,40	56 226	140 666	68 563	129 339	273	125 054

09 7 76 Landkreis Lindau (Bodensee)
Sitz: Lindau (Bodensee), Stadt

AG: Lindau (Bodensee); - LG: Kempten (Allgäu); - DLG: München; - ArG: Kempten (Allgäu); - SG, VG: Augsburg; - AA: Lindau (Bodensee); - FA: Lindau (Bodensee); - OFD: München; - HZA: Lindau (Bodensee); - IHK: Lindau (Bodensee); - HK: Augsburg; - OPD: München; - KWEA: Kempten (Allgäu); - StA: Röthenbach (Allgäu) f.d.Gem. 112,113,118,124, Sigmarszell f.d.Gem. 115,126,130, Stiefenhofen f.d.Gem. 121,127, Wasserburg (Bodensee) f.d.Gem. 111,120,128, übr. Gem. bilden jeweils einen eigenen Standesamtsbezirk.

111	Bodolz	8990	3,03	1 108	2 460	1 172	2 329	812	1 550
112	Gestratz	8999	15,33	317	1 028	504	1 014	67	1 043
113	Grünenbach	8999	25,11	348	1 124	550	1 115	45	1 140
114	Heimenkirch, Markt	8999	21,24	1 100	3 093	1 501	2 750	146	2 845
115	Hergensweiler	8997	12,05	488	1 391	679	1 326	115	1 098
116	Lindau (Bodensee), Stadt	8990	32,97	10 898	23 619	10 906	20 960	716	26 773
117	Lindenberg i. Allgäu, Stadt	8998	11,84	4 503	10 075	4 552	9 508	851	9 888
118	Maierhöfen	8999	17,94	355	1 306	639	1 276	73	1 133
120	Nonnenhorn	8993	1,95	614	1 450	661	1 410	744	1 270
121	Oberreute	8999	13,49	432	1 283	627	1 211	95	1 040
122	Opfenbach	8996	16,79	617	1 952	974	1 850	116	1 879
124	Röthenbach (Allgäu)	8999	14,96	503	1 567	780	1 499	105	1 491
125	Scheidegg, Markt	8999	27,40	1 422	3 508	1 625	3 309	128	3 733
126	Sigmarszell	8995	15,98	817	2 215	1 113	2 110	139	1 907
127	Stiefenhofen	8999	28,97	477	1 498	753	1 478	52	1 557
128	Wasserburg (Bodensee)	8992	6,33	1 112	2 693	1 282	2 600	425	2 207
129	Weiler-Simmerberg, Markt	8999	31,29	1 895	5 137	2 539	4 914	164	4 862
130	Weißensberg	8995	7,81	790	1 965	938	1 819	252	1 505
131	Hergatz	8994	18,82	746	2 158	1 070	2 049	115	1 882
	zusammen ...	X	323,30	28 542	69 522	32 875	64 527	215	68 803

09 7 77 Landkreis Ostallgäu
Sitz: Marktberdorf, Stadt

AG: Kaufbeuren; - LG: Kempten (Allgäu); - DLG: München; - ArG: Kempten (Allgäu); - SG, VG: Augsburg; - AA: Füssen f.d.Gem. 125,129,135,147,153,159,163,166,168,169,170,173, Marktberdorf f.d.Gem. 111,112,118,131,138,144,149,151,154,165,167,171,175,176,179, Kaufbeuren f.übr.Gem.; - FA: Kaufbeuren; - OFD: München; - HZA: Lindau (Bodensee) f.d.Gem. 125,129,135,147,153,159,163,164, 166,168,169,170,173, Augsburg f.übr.Gem.; - IHK, HK: Augsburg; - OPD: München; - KWEA: Kempten (Allgäu); - StA: Biessenhofen f.d.Gem. 111,112,118,167, Buchloe f.d.Gem. 121,140,145,177, Eggenthal f.d.Gem. 114,124,128, Obergünzburg f.d.Gem. 138,154,176, Pforzen f.d.Gem. 139,158,164, Roßhaupten f.d.Gem. 163,166, Seeg f.d.Gem. 125,135,149,168,170,179, Unterthingau f.d.Gem. 131,144,175, Westendorf f.d.Gem. 141,155,157,172,182, übr. Gem. bilden jeweils einen eigenen Standesamtsbezirk.

111	Aitrang	8955	30,71	609	1 757	865	1 731	57	1 632
112	Biessenhofen	8954	27,00	1 398	3 806	1 859	3 687	141	3 207
114	Baisweil	8951	26,28	355	1 127	569	1 125	43	1 093
118	Bidingen	8951	36,31	441	1 383	693	1 380	38	1 477
121	Buchloe, Stadt	8938	36,16	3 419	8 640	4 102	8 037	239	7 845
124	Eggenthal	8951	28,10	391	1 186	604	1 178	42	1 124
125	Eisenberg	8959	13,65	326	870	444	865	64	742

Gemeinden in systematischer Ordnung mit Postleitzahl, Fläche, Zahl der Haushalte, Bevölkerung, Deutschen und Bevölkerungsdichte

Schlüsselnummer	Gemeinde		Fläche km²	Haushalte	Bevölkerung am				
	Name	Postleitzahl			25.5.1987			27.5.1970	
					insgesamt	und zwar		Einwohner je km²	insgesamt
						männlich	Deutsche		
Anzahl									
128	Friesenried	8951	22,25	452	1 399	683	1 390	63	1 261
129	Füssen, Stadt	8958	43,53	6 028	13 212	6 069	11 623	304	11 722
130	Germaringen	8956	22,87	1 012	2 814	1 425	2 759	123	2 388
131	Görisried	8951	23,14	321	1 011	530	959	44	873
135	Hopferau	8959	13,21	332	972	475	959	74	724
138	Günzach	8953	23,48	440	1 235	606	1 197	53	1 259
139	Irsee, Markt	8951	17,47	470	1 248	588	1 241	71	1 324
140	Jengen	8939	33,75	576	1 709	855	1 697	51	1 612
141	Kaltental, Markt	8951	22,13	419	1 232	620	1 223	56	1 260
144	Kraftisried	8957	16,22	229	722	370	720	45	627
145	Lamerdingen	8939	34,24	516	1 589	809	1 553	46	1 604
147	Lechbruck	8923	17,17	897	2 248	1 049	2 158	131	2 158
149	Lengenwang	8951	19,63	392	1 226	619	1 212	62	1 131
151	Marktoberdorf, Stadt	8952	95,27	6 101	15 909	7 607	15 081	167	15 040
152	Mauerstetten	8951	16,55	821	2 355	1 170	2 335	142	1 700
153	Nesselwang, Markt	8964	29,52	1 214	3 068	1 415	2 934	104	2 765
154	Obergünzburg, Markt	8953	46,71	1 954	5 476	2 644	5 335	117	5 006
155	Oberostendorf	8939	21,03	379	1 158	593	1 148	55	1 033
157	Osterzell	8951	10,82	208	615	320	613	57	607
158	Pforzen	8951	23,67	607	1 714	845	1 681	72	1 499
159	Pironten	8962	62,38	2 929	7 058	3 292	6 758	113	6 595
163	Rieden am Forggensee	8959	13,19	377	991	457	960	75	794
164	Rieden	8951	8,41	481	1 431	736	1 303	170	1 442
165	Ronsberg, Markt	8951	16,53	571	1 623	814	1 604	98	1 665
166	Roßhaupten	8959	39,11	630	1 768	879	1 744	45	1 547
167	Ruderatshofen	8951	33,51	483	1 425	706	1 408	43	1 504
168	Rückholz	8961	17,21	224	726	369	722	42	600
169	Schwangau	8959	76,06	1 310	3 075	1 464	2 964	40	2 859
170	Seeg	8959	50,07	715	2 276	1 121	2 246	45	2 318
171	Stöten a. Auerberg	8951	53,67	738	2 324	1 187	2 317	43	2 410
172	Stöttwang	8951	19,79	454	1 350	666	1 336	68	995
173	Halblech	8959	125,53	1 158	3 115	1 518	3 039	25	2 797
175	Unterthingau, Markt	8957	45,23	761	2 354	1 202	2 331	52	2 133
176	Untersried	8961	25,75	400	1 231	636	1 218	48	1 131
177	Waal, Markt	8939	27,95	621	1 784	888	1 765	64	1 737
179	Wald	8952	17,97	293	946	476	941	53	857
182	Westendorf	8951	11,91	468	1 389	704	1 378	117	1 038
zusammen ...			X	1 395,14	42 920	114 547	55 543	109 855	82 105 135

09 7 78 Landkreis Unterallgäu
Sitz: Mindelheim, Stadt

AG, LG: Memmingen; - OLG: München; - ArG: Kempten (Allgäu); - SG, VG: Augsburg; - AA: Mindelheim f.d.Gem. 111,113,116,121, 127,134,137,158,169,173,180,183,187,190,199,203,204,207,209,216, Memmingen f.übr.Gem.; - FA: Memmingen; - OFD: München; - HZA: Augsburg; - IHK, HK: Augsburg; - OPD: München; - KNEA: Kempten (Allgäu); - StA: Babenhausen f.d.Gem. 115,130,157,184,217, 221, Boos f.d.Gem. 120,138,150,177,188, Dirlwang f.d.Gem. 113,127,199,207, Erkheim f.d.Gem. 136,163,180,214, Grönenbach f.d.Gem. 144,218,219, Kirchheim i. Schw. f.d.Gem. 134,158, Legau f.d.Gem. 161,164,165, Memmingerberg f.d.Gem. 118,151,162,171,202,205, Pfaffenhausen f.d.Gem. 121,183,187,190, Türkheim f.d.Gem. 111,203,209,216, Ottobeuren f.d.Gem. 119,149,186, übr. Gem. bilden jeweils einen eigenen Standesamtsbezirk.

111	Amberg	8939	10,95	340	994	505	957	91	736
113	Apfeltrach	8949	15,03	302	842	412	828	56	781
115	Babenhausen, Markt	8943	27,23	1 762	4 630	2 216	4 402	170	4 631
116	Bad Wörishofen, Stadt	8939	57,81	5 904	12 195	5 244	11 732	211	11 327
118	Benningen	8941	11,16	670	1 761	877	1 705	158	1 935
119	Böhen	8941	20,53	220	731	377	725	36	839
120	Boos	8941	17,66	585	1 692	847	1 612	96	1 730
121	Breitenbrunn	8949	41,92	722	2 081	1 035	2 072	50	2 262
123	Buxheim	8941	10,24	905	2 649	1 313	2 530	259	2 236
127	Dirlwang, Markt	8949	23,30	623	1 762	871	1 746	76	1 540
130	Egg a.d. Günz	8941	20,71	302	938	465	927	45	888
134	Eppishausen	8949	39,50	591	1 816	888	1 812	46	1 806
136	Erkheim, Markt	8941	32,19	881	2 560	1 274	2 555	80	2 526
137	Ettringen	8939	41,53	1 060	2 993	1 495	2 825	72	2 919
139	Fellheim	8941	5,08	284	772	389	731	152	860
144	Grönenbach, Markt	8944	42,05	1 666	4 399	2 127	4 325	105	4 221
149	Hawangen	8941	14,50	350	1 019	515	1 002	70	1 050
150	Heimertingen	8941	13,89	470	1 406	694	1 354	101	1 300
151	Holzgünz	8941	12,09	321	914	456	883	76	842
157	Kirchhaslach	8941	32,04	373	1 157	605	1 154	36	1 207
158	Kirchheim i. Schw., Markt	8949	31,95	794	2 403	1 150	2 343	75	2 376
161	Kronburg	8941	20,25	472	1 398	711	1 393	69	1 292
162	Lachen	8941	13,33	376	1 116	578	1 076	84	1 107
163	Lauben	8941	18,38	375	1 168	589	1 162	64	1 112
164	Lautrach	8941	8,06	303	1 085	397	1 071	135	996
165	Legau, Markt	8945	36,35	934	2 894	1 400	2 872	80	2 955
168	Markt Rettenbach, Markt	8947	51,52	1 072	3 282	1 611	3 271	64	3 226
169	Markt Wald, Markt	8939	30,84	687	2 023	1 004	1 990	66	1 986
171	Memmingerberg	8946	6,09	808	2 023	992	1 984	332	2 535
173	Mindelheim, Stadt	8948	56,44	4 644	11 849	5 574	11 045	210	11 672
177	Niederrieden	8941	13,90	343	1 088	542	1 043	78	917
180	Kammloch	8949	26,74	538	1 483	727	1 455	55	1 459
183	Oberrieden	8949	20,83	377	1 160	571	1 147	56	1 149
184	Oberschöneck	8941	18,28	296	865	433	863	47	941
186	Ottobeuren, Markt	8942	56,09	2 778	7 317	3 459	7 118	130	6 709
187	Pfaffenhausen, Markt	8949	21,14	701	1 997	983	1 932	94	2 050
188	Pleiß	8941	15,38	244	705	353	685	46	730

Gemeinden in systematischer Ordnung mit Postleitzahl, Fläche, Zahl der Haushalte, Bevölkerung, Deutschen und Bevölkerungsdichte

Schlüsselnummer	Gemeinde		Fläche km²	Haushalte	Bevölkerung am				
	Name	Postleitzahl			25.5.1987			27.5.1970	
					insgesamt	und zwar		Einwohner je km²	insgesamt
						männlich	Deutsche		
190	Salgen	8949	23,30	387	1 227	644	1 201	53	1 135
196	Sontheim	8941	26,54	697	2 080	1 033	2 065	78	2 087
199	Stetten	8949	15,71	367	1 092	539	1 070	70	965
202	Trunkelsberg	8941	1,94	494	1 400	697	1 385	722	911
203	Türkheim, Markt	8939	31,54	1 963	5 236	2 495	4 980	166	5 182
204	Tussenhausen, Markt	8939	41,80	823	2 360	1 144	2 296	56	2 091
205	Ungerhausen	8941	7,01	316	954	488	924	136	724
207	Unteregg	8949	23,70	407	1 218	619	1 216	51	1 193
209	Rammingen	8939	19,27	385	1 164	592	1 156	60	1 014
214	Westerheim	8941	21,17	557	1 679	864	1 659	79	1 697
216	Wiedergeltingen	8939	11,60	351	1 021	512	1 004	88	898
217	Winterrieden	8941	9,78	232	706	349	706	72	668
218	Wolfertschwenden	8941	14,48	490	1 440	734	1 401	99	1 117
219	Woringen	8941	17,54	468	1 405	652	1 386	80	1 306
221	Kettlershausen	8909	26,71	534	1 621	825	1 605	61	1 695
444	Unteralpgäu, 1 gemfr. Gebiet	-	3,26	-	-	-	-	-	-
zusammen ...			X	1 230,33	42 544	115 770	55 906	112 381	94 111 531

09 7 79 Landkreis Donau-Ries
Sitz: Donauwörth, Stadt

AG: Nördlingen; - LG: Augsburg; - OLG: München; - ArG, SG, VG: Augsburg; - AA: Nördlingen f.d.Gem. 111,112,117,130,136,138, 146,147,154,162,176,177,180,184,185,188,194,197,203,224,226, Donauwörth f.übr.Gem.; - FA: Nördlingen; - OFD: München; - HZA: Augsburg; - IHK, HK: Augsburg; - OPD: München; - KWEA: Donauwörth; - StA: Nördlingen f.d.Gem. 111,112,130,136,146,162,184, 203,226, Monheim f.d.Gem. 126,129,186,206,217, Dettingen i. Bay. f.d.Gem. 117,138,154,180,188,197, Rain f.d.Gem. 149,163,187,192,201 Wallerstein f.d.Gem. 176,177,224, Wemding f.d.Gem. 148,167,198,228,231, übr. Gem. bilden jeweils einen eigenen Standesamtsbezirk.

111	Alerheim	8863	23,36	480	1 501	762	1 483	64	1 455
112	Amerdingen	8861	19,10	263	789	380	788	41	824
115	Asbach-Bäumenheim	8854	11,89	1 407	3 747	1 845	3 421	315	3 792
117	Auhausen	8861	15,16	306	992	497	990	65	1 012
126	Buchdorf	8851	16,80	463	1 303	656	1 295	78	1 290
129	Dalting	8855	25,48	215	707	354	706	28	727
130	Deiningen	8861	15,32	510	1 482	729	1 471	97	1 317
131	Donauwörth, Stadt	8850	76,98	6 967	17 487	8 479	16 620	227	17 116
136	Ederheim	8861	16,57	320	1 005	523	1 004	61	943
138	Ehingen a. Ries	8861	15,64	213	834	408	830	53	890
146	Forheim	8861	23,26	177	588	302	588	25	624
147	Fremdingen	8864	50,07	607	2 129	1 033	2 115	43	2 266
148	Fünfstetten	8851	26,72	415	1 335	643	1 330	50	1 290
149	Genderkingen	8851	11,69	369	1 059	547	1 029	91	1 016
154	Hainsfarth	8865	17,56	487	1 443	701	1 438	82	1 466
155	Herburg (Schwaben), Stadt	8856	73,17	2 029	5 711	2 843	5 666	78	5 857
162	Hohenaltheim	8861	17,82	193	575	291	573	32	641
163	Holzheim	8851	19,61	285	1 006	507	1 003	51	1 012
167	Huisheim	8851	22,77	457	1 448	725	1 447	64	1 348
169	Kaisheim, Markt	8851	41,56	1 045	3 378	1 900	3 301	81	2 657
176	Maihingen	8861	14,17	292	1 043	518	1 036	74	1 049
177	Marktoffingen	8861	13,60	367	1 238	621	1 233	91	1 085
178	Marxheim	8851	46,58	729	2 536	1 365	2 521	54	2 558
180	Megesheim	8861	12,53	229	753	359	752	60	768
181	Mertingen	8851	38,42	1 000	2 837	1 430	2 749	74	2 652
184	Mönchsdeggingen	8866	32,08	542	1 563	756	1 552	49	1 581
185	Möttingen	8868	31,83	731	2 249	1 138	2 241	71	2 255
186	Monheim, Stadt	8855	69,31	1 424	4 123	2 022	4 077	59	4 207
187	Münster	8851	16,19	257	856	430	852	53	735
188	Munningen	8861	22,78	486	1 659	836	1 658	73	1 529
192	Niederschönenfeld	8851	14,42	346	1 074	551	1 066	74	1 194
194	Nördlingen, Stadt	8860	68,11	7 438	18 275	8 606	17 587	268	19 120
196	Oberndorf a. Lech	8851	19,36	650	1 907	952	1 885	99	1 850
197	Dettingen i. Bay., Stadt	8867	34,20	1 700	4 616	2 215	4 441	135	4 643
198	Otting	8851	13,41	236	678	340	667	51	709
201	Rain, Stadt	8852	77,10	2 411	6 794	3 267	6 552	88	6 388
203	Reimlingen	8861	9,53	345	1 069	550	1 057	112	1 100
206	Rögling	8851	10,73	233	676	350	671	63	714
217	Tagmersheim	8851	15,95	349	1 025	505	987	64	960
218	Tapfheim	8851	44,44	1 195	3 463	1 731	3 422	78	3 367
224	Wallerstein, Markt	8862	19,46	957	2 943	1 415	2 883	151	2 935
226	Wechingen	8861	24,02	412	1 317	659	1 316	55	1 464
228	Wemding, Stadt	8853	31,69	2 009	5 275	2 518	5 090	166	5 346
231	Wolferstadt	8851	30,73	297	995	507	994	32	957
444	Donau-Ries, 3 gemfr. Gebiete	-	23,73	-	-	-	-	-	-
zusammen ...			X	1 274,90	41 843	117 483	57 766	114 387	92 116 709

09 7 80 Landkreis Oberallgäu
Sitz: Sonthofen, Stadt

AG, LG: Kempten (Allgäu); - OLG: München; - ArG: Kempten (Allgäu); - SG, VG: Augsburg; - AA: Sonthofen f.d.Gem. 113,115,116, 118,121,123,124,127,131,132,133,134,137,139, Kempten (Allgäu) f.übr.Gem.; - FA: Kempten (Allgäu); - OFD: München; - HZA: Lindau (Bodensee); - IHK, HK: Augsburg; - OPD: München; - KWEA: Kempten (Allgäu); - StA: Weitnau f.d.Gem. 127,144, Fischen i. Allgäu f.d.Gem. 113,116,121,131,134, übr. Gem. bilden jeweils einen eigenen Standesamtsbezirk.

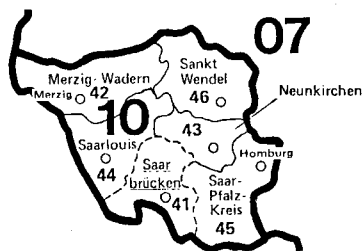
112	Altusried, Markt	8966	91,83	2 598	7 552	3 800	7 491	82	6 652
113	Balderschwang	8981	41,60	90	196	95	145	5	192
114	Betzigau	8961	29,25	775	2 280	1 133	2 264	78	1 803

Gemeinden in systematischer Ordnung mit Postleitzahl, Fläche, Zahl der Haushalte, Bevölkerung, Deutschen und Bevölkerungsdichte

Schlüsselnummer	Gemeinde		Fläche km²	Haushalte	Bevölkerung am					
	Name	Postleitzahl			25.5.1987				27.5.1970	
					insgesamt	und zwar		Einwohner je km²	insgesamt	
						männlich	Deutsche			
Anzahl										
115	Blaichach	8976	50,18	2 026	4 970	2 417	4 494	99	4 828	
116	Bolsterlang	8981	20,35	320	865	425	854	43	861	
117	Buchenberg, Markt	8961	58,12	1 196	3 358	1 647	3 296	58	2 680	
118	Burgberg i. Allgäu	8978	16,00	1 045	2 608	1 293	2 520	163	2 167	
119	Dietmannsried, Markt	8969	53,67	2 205	6 067	3 006	5 983	113	4 679	
120	Durach	8968	20,70	2 266	5 316	2 577	5 159	257	4 523	
121	Fischen i. Allgäu	8975	13,56	1 172	2 709	1 270	2 619	200	2 657	
122	Haldenwang	8961	26,69	915	2 726	1 352	2 698	102	2 086	
123	Hindelang, Markt	8973	137,02	1 766	4 648	2 132	4 504	34	4 806	
124	Immenstadt i. Allgäu, Stadt	8970	81,41	5 594	12 968	6 005	11 771	159	13 920	
125	Lauben	8961	8,37	1 051	2 757	1 368	2 671	329	1 847	
127	Missen-Wilhams	8979	34,96	396	1 135	563	1 124	32	1 139	
128	Oy-Mittelberg	8967	60,19	1 183	3 516	1 647	3 404	58	3 433	
131	Obermaiselstein	8981	25,00	304	823	392	807	33	590	
132	Oberstaufen, Markt	8974	125,83	2 756	6 461	2 945	6 172	51	5 962	
133	Oberstdorf, Markt	8980	230,13	4 729	9 994	4 429	9 440	43	11 375	
134	Ofterschwang	8972	19,56	623	1 427	683	1 376	73	1 598	
137	Rettenberg	8977	60,16	1 097	3 122	1 563	3 076	52	2 746	
139	Sonthofen, Stadt	8972	46,50	8 858	20 025	9 197	18 829	431	17 958	
140	Sulzberg, Markt	8961	39,99	1 410	4 043	2 042	3 979	101	2 885	
143	Waltenhofen	8963	59,65	3 057	7 969	3 883	7 608	134	8 031	
144	Weitnau, Markt	8961	65,24	1 409	3 873	1 934	3 702	59	4 395	
145	Wertach, Markt	8965	45,62	695	1 872	893	1 822	41	1 558	
146	Wiggensbach, Markt	8961	31,83	1 240	3 468	1 695	3 420	109	2 586	
147	Wildpoldsried	8961	21,35	676	1 917	948	1 892	90	1 668	
444	Oberallgäu, 1 gemfr. Gebiet	-	12,03	-	-	-	-	-	-	
zusammen ...			X	1 526,79	51 492	128 665	61 334	123 120	84	119 625
Reg.-Bez. zusammen ...			X	9 992,87	619 008	1 546 504	744 050	1 452 383	155	1 467 454
Land insgesamt ...			X	70 552,86	4 527 448	10 902 643	5 237 403	10 291 091	155	10 479 386

10 SAARLAND UND 11 BERLIN (WEST)

Verwaltungsgrenzen nach dem Stand vom 25. 5. 1987



	Schlüsselnummern	Grenzen	Verwaltungssitze ¹⁾
Land:	10	—	Saarbrücken
Landkreis:	42	——	○
Stadtverband:	41	----	

1) Verwaltungssitze der Kreise sind nur benannt, wenn sie nicht mit dem Namen des Kreises übereinstimmen.

Schlüsselnummer	Gemeinde		Fläche km ²	Haushalte	Bevölkerung am				
					25.5.1987			27.5.1970	
	Name	Postleitzahl			insgesamt	und zwar		Einwohner je km ²	insgesamt
						männlich	Deutsche		

10 Saarland									
10 0 41 Stadtverband Saarbrücken									
Sitz: Saarbrücken, Landeshauptstadt.									
AG: Sulzbach/ Saar f.d.Gem. 511,516,518, Völklingen f.d.Gem. 512,515,519, Saarbrücken f.Übr.Gem.; - LG, OLG: Saarbrücken; - ArG, SG: Saarbrücken; - VG: Saarlouis; - AA: Saarbrücken f.d.Gem. 100,514, Heusweiler f.d.Gem. 513,517, Sulzbach/ Saar f.d.Gem. 511, 516,518, Völklingen f.Übr.Gem.; - FA: Sulzbach/ Saar f.d.Gem. 511,516,518, Völklingen f.d.Gem. 512,515,519, Saarbrücken, Am Stadtgraben f.Übr.Gem.; - OFD: Saarbrücken; - HZA: Saarlouis f.d.Gem. 512,515,519, Saarbrücken f.Übr.Gem.; - IHK, HK: Saarbrücken; OPD: Saarbrücken; - KWEA: Saarbrücken; - StA: Saarbrücken-Mitte, -Halberg, -Dudweiler, -West.									
100	Saarbrücken, Landeshauptstadt	6600	168,10	93 122	188 702	88 563	176 044	1 123	212 828
511	Friedrichsthal, Stadt	6605	9,09	4 978	12 120	5 802	11 858	1 333	13 932
512	Großrosseln	6624	25,20	4 047	10 339	5 019	9 846	410	10 799
513	Heusweiler	6601	39,93	7 860	20 103	9 621	19 681	503	19 114
514	Kleinblittersdorf	6601	26,25	4 720	12 567	6 122	12 209	479	12 767
515	Püttlingen, Stadt	6625	23,92	8 338	20 502	9 812	20 124	857	22 060
516	Quierschied	6607	20,22	6 481	15 588	7 365	15 170	771	17 467
517	Riegelsberg	6601	14,70	5 948	14 349	6 877	14 006	976	14 068
518	Sulzbach/ Saar, Stadt	6603	16,13	8 564	19 762	9 371	18 919	1 225	23 821
519	Völklingen, Stadt	6620	67,04	18 659	43 429	20 574	39 847	648	50 079
zusammen ...		X	410,58	162 717	357 451	169 126	337 704	871	396 935

10 0 42 Landkreis Merzig-Wadern									
Sitz: Merzig, Kreisstadt									
AG: Merzig; - LG, OLG: Saarbrücken; - ArG, Saarlouis; - SG: Saarbrücken; - VG: Saarlouis; - AA: Wadern f.d.Gem. 112,116, 117, Merzig f.Übr.Gem.; - FA: Merzig; - OFD: Saarbrücken; - HZA: Saarlouis; - IHK, HK: Saarbrücken; - OPD: Saarbrücken; KWEA: Saarlouis; - StA: Gem. bilden jeweils einen eigenen Standesamtsbezirk.									
111	Beckingen	6645	51,63	5 741	15 340	7 419	14 939	297	14 637
112	Losheim	6646	96,79	5 328	14 858	7 218	14 558	154	14 068
113	Merzig, Kreisstadt	6640	108,78	11 088	29 369	14 024	28 398	270	30 223
114	Mettlach	6642	77,93	4 323	11 848	5 713	11 516	152	13 182
115	Perl	6643	75,07	2 084	6 004	2 897	5 830	80	6 539
116	Wadern, Stadt	6648	110,97	5 863	16 158	7 868	15 825	146	16 370
117	Weiskirchen	6649	33,64	2 194	6 086	2 968	6 014	181	6 254
zusammen ...		X	554,81	36 621	99 663	48 107	97 080	180	101 273

10 0 43 Landkreis Neunkirchen									
Sitz: Neunkirchen, Kreisstadt									
AG: Neunkirchen f.d.Gem. 114,117, Ottweiler f.Übr.Gem.; - LG, OLG: Saarbrücken; - ArG: Neunkirchen; - SG: Saarbrücken; - VG: Saarlouis; - AA: Illingen f.d.Gem. 111,112,113, Neunkirchen f.Übr.Gem.; - FA: Neunkirchen; - OFD, HZA: Saarbrücken; - IHK, HK: Saarbrücken; - OPD: Saarbrücken; - KWEA: Sankt Wendel; - StA: Gem. bilden jeweils einen eigenen Standesamtsbezirk.									
111	Eppelborn	6686	47,03	6 962	18 467	9 052	18 243	393	18 628
112	Illingen	6688	36,07	7 319	18 574	9 015	18 313	515	19 204
113	Merchweiler	6689	12,79	4 901	11 831	5 630	11 630	925	13 213
114	Neunkirchen, Kreisstadt	6680	75,04	23 018	51 215	24 325	48 390	683	58 995
115	Ottweiler, Stadt	6682	45,51	6 081	15 296	7 288	14 940	336	15 230
116	Schiffweiler	6685	21,31	7 097	17 245	8 234	16 818	809	19 985
117	Spiesen-Elversberg	6683	11,28	6 638	15 701	7 465	15 248	1 392	16 604
zusammen ...		X	249,03	62 016	148 329	71 009	143 582	596	161 859

10 0 44 Landkreis Saarlouis									
Sitz: Saarlouis, Kreisstadt									
AG: Lebach f.d.Gem. 112,113,116,117, Saarlouis f.Übr.Gem.; - LG, OLG: Saarbrücken; - ArG: Saarlouis; - SG: Saarbrücken; VG: Saarlouis; - AA: Lebach f.d.Gem. 112,117, Saarlouis f.Übr.Gem.; - FA: Saarlouis; - OFD: Saarbrücken; - HZA: Saarlouis; IHK, HK: Saarbrücken; - OPD: Saarbrücken; - KWEA: Saarlouis; - StA: Gem. bilden jeweils einen eigenen Standesamtsbezirk.									
111	Dillingen/ Saar, Stadt	6638	22,07	9 230	21 313	10 109	19 633	966	21 438
112	Lebach, Stadt	6610	64,15	7 072	20 634	10 309	19 960	322	19 231
113	Nalbach	6637	22,46	3 694	9 474	4 554	9 247	422	9 242
114	Rehlingen	6639	61,15	5 349	14 629	7 057	13 925	239	13 717
115	Saarlouis, Kreisstadt	6630	43,24	15 554	37 264	17 816	34 733	862	38 890
116	Saarwellingen	6632	41,65	5 281	14 089	6 839	13 549	338	14 235
117	Schmelz	6612	58,64	6 222	16 720	8 184	16 134	285	16 987
118	Schwalbach	6635	27,32	7 434	19 028	9 153	18 449	696	20 357
119	Überherrn	6636	34,30	4 224	11 406	5 573	11 063	333	11 470
120	Wadgassen	6633	25,93	7 380	18 622	9 030	17 973	718	20 513
121	Wallerfangen	6634	42,19	3 751	9 964	4 780	9 570	236	9 939
122	Bous	6626	7,61	3 074	7 483	3 561	7 070	983	7 879
123	Ensdorf	6631	8,39	2 704	6 780	3 236	6 501	808	7 227
zusammen ...		X	459,10	80 969	207 406	100 201	197 807	452	211 125

Gemeinden in systematischer Ordnung mit Postleitzahl, Fläche, Zahl der Haushalte, Bevölkerung, Deutschen und Bevölkerungsdichte

Schlüsselnummer	Gemeinde		Fläche km²	Haushalte	Bevölkerung am				
					25.5.1987		27.5.1970		
	Name	Postleitzahl			insgesamt	und zwar		Einwohner je km²	insgesamt
						männlich	Deutsche		
				Anzahl					

10 0 45 Saar-Pfalz-Kreis
Sitz: Homburg, Kreisstadt

AG: Sankt Ingbert f.d.Gem. 116,117, Homburg f.übr.Gem.; - LG, OLG: Saarbrücken; - ArG: Neunkirchen; - SG: Saarbrücken; - VG: Saarlouis; - AA: Blieskastel f.d.Gem. 112,113, Sankt Ingbert f.d.Gem. 116,117, Homburg f.übr.Gem.; - FA: Blieskastel f.d.Gem. 112,113, Sankt Ingbert f.d.Gem. 116,117, Homburg f.übr.Gem.; - OFD, HZA: Saarbrücken; - IHK, HK: Saarbrücken; - OPD: Saarbrücken; - KWEA: Saarbrücken; - StA: Gem. bilden jeweils einen eigenen Standesamtsbezirk.

111	Börsbach, Stadt	6652	31,09	7 789	19 105	9 215	18 752	615	20 815
112	Blieskastel, Stadt	6653	109,97	8 713	22 330	10 841	21 878	203	23 016
113	Gersheim	6657	56,89	2 469	6 948	3 409	6 807	122	6 798
114	Homburg, Kreisstadt	6650	82,58	18 294	41 384	19 965	39 100	501	41 262
115	Kirkel	6654	31,38	3 727	9 345	4 533	9 200	298	9 039
116	Mandelbachtal	6676	57,69	4 274	11 435	5 618	11 208	198	11 213
117	Sankt Ingbert, Stadt	6670	50,07	17 106	40 978	19 448	38 994	818	44 292
	zusammen ...	X	419,67	62 372	151 525	73 029	145 939	361	156 435

10 0 46 Landkreis Sankt Wendel
Sitz: Sankt Wendel, Kreisstadt

AG: Sankt Wendel; - LG, OLG: Saarbrücken; - ArG: Neunkirchen; - SG: Saarbrücken; - VG: Saarlouis; - AA: Sankt Wendel; - FA: Sankt Wendel; - OFD, HZA: Saarbrücken; - IHK, HK: Saarbrücken; - OPD: Saarbrücken; - KWEA: Sankt Wendel; - StA: Gem. bilden jeweils einen eigenen Standesamtsbezirk.

111	Freisen	6699	48,05	2 980	8 238	4 044	8 157	171	8 082
112	Marpingen	6694	39,67	4 215	11 251	5 544	11 017	284	10 947
113	Namorn	6698	26,00	2 831	7 386	3 596	7 294	284	7 593
114	Nohfelden	6697	100,70	3 836	10 570	5 106	10 407	105	10 391
115	Nonnweiler	6696	66,75	3 174	8 459	4 139	8 392	127	8 617
116	Oberthal	6692	23,86	2 377	6 431	3 146	6 392	270	6 575
117	Sankt Wendel, Kreisstadt	6690	113,52	10 360	26 417	12 743	25 947	233	28 094
118	Tholey	6685	57,57	4 386	12 524	6 189	12 391	218	11 816
	zusammen ...	X	476,12	34 159	91 276	44 507	89 997	192	92 115
	Land insgesamt ...	X	2 559,31	438 854	1 055 660	505 979	1 012 109	411	1 119 742

11 Berlin (West)
11 0 00 Kreisfreie Stadt Berlin (West)

AG: Berlin-Charlottenburg, -Neukölln, -Schöneberg, -Spandau, -Tempelhof, -Kreuzberg, -Tiergarten, -Wedding; - LG, OLG: Berlin (West); - ArG, SG, VG: Berlin (West); - AA: Berlin (West) I, II, III, IV, V; - FA: Berlin-Charlottenburg-Ost, -Charlottenburg-West, -Friedenau, -Kreuzberg, -Neukölln-Nord, -Neukölln-Süd, -Reinickendorf, -Schöneberg, -Spandau, -Steglitz, -Tempelhof, -Tiergarten, -Wedding, -Wilmerdorf, -Zehlendorf, FA für Erbschaft- und Verkehrssteuern, FA für Körperschaften; - OFD: Berlin (West); - IHK, HK: Berlin (West); - OPD: Berlin (West); - StA: Berlin-Charlottenburg, -Kreuzberg, -Neukölln, -Reinickendorf, -Schöneberg, -Spandau, -Steglitz, -Tempelhof, -Tiergarten, -Wedding, -Wilmerdorf, -Zehlendorf.

000	Berlin (West), Stadt	1000	480,14	1 090 464	2 012 709	936 031	1 789 220	4 192	2 122 346
-----	----------------------------	------	--------	-----------	-----------	---------	-----------	-------	-----------

Bundesgebiet

Insgesamt ...	X	248 709,34	26 218 438	61 077 042 29 322 923	56 931 467	246	60 650 649
---------------	---	------------	------------	-----------------------	------------	-----	------------

C

Alphabetische Verzeichnisse

Erläuterung s. Einführung Seite 6

1 Regierungsbezirke, kreisfreie Städte und Landkreise in alphabetischer Ordnung am 25.5.1987
mit Schlüsselnummer und Bevölkerung

Schlüssel- nummer	Regierungsbezirk Landkreis/Kreis	Land	Bevölkerung	Schlüssel- nummer	Regierungsbezirk Landkreis/Kreis	Land	Bevölkerung
1.1 Regierungsbezirke							
05 9	Arnsberg	NW	3 605 066	09 5	Mittelfranken	BY	1 521 484
03 1	Braunschweig	NI	1 586 006	05 5	Münster	NW	2 389 192
06 4	Darmstadt	HE	3 393 914	09 2	Niederbayern	BY	1 027 374
05 7	Detmold	NW	1 793 359	09 1	Oberbayern	BY	3 598 126
05 1	Düsseldorf	NW	5 068 126	09 4	Oberfranken	BY	1 036 576
08 3	Freiburg	BW	1 869 032	09 3	Oberpfalz	BY	969 868
06 5	Gießen	HE	952 661	07 3	Rhein Hessen-Pfalz	RP	1 806 566
03 2	Hannover	NI	2 001 374	09 7	Schwaben	BY	1 546 504
08 2	Karlsruhe	RW	2 395 523	08 1	Stuttgart	BW	3 491 787
06 6	Kassel	HE	1 161 202	07 2	Trier	RP	472 427
07 1	Koblenz	RP	1 351 830	08 4	Tübingen	BW	1 530 045
05 3	Köln	NW	3 856 102	09 6	Unterfranken	BY	1 202 711
03 3	Lüneburg	NI	1 446 797	03 4	Weser-Ems	NI	2 127 926
1.2 Kreisfreie Städte							
05 3 13	Aachen	NW	229 740	07 1 11	Koblenz	RP	108 246
09 3 61	Amberg	BY	42 570	05 3 15	Köln	NW	928 309
09 5 61	Ansbach	BY	36 970	05 1 14	Krefeld	NW	232 261
09 6 61	Aschaffenburg	BY	60 964	07 3 13	Landau in der Pfalz	RP	36 057
09 7 61	Augsburg	BY	242 819	09 2 61	Landshut	BY	56 446
08 2 11	Baden-Baden	BW	50 127	05 3 16	Leverkusen	NW	154 692
09 4 61	Bamberg	BY	69 100	07 3 14	Ludwigshafen am Rhein	RP	156 601
09 4 62	Bayreuth	BY	69 813	01 0 03	Lübeck	SH	210 497
11 0 00	Berlin (West)	BE	2 012 709	07 3 15	Mainz	RP	172 529
05 7 11	Bielefeld	NW	305 566	08 2 22	Mannheim	BW	295 191
05 9 11	Bochum	NW	386 271	09 7 64	Memmingen	BY	38 127
05 3 14	Bonn	NW	276 653	05 1 16	Mönchengladbach	NW	249 587
05 5 12	Bottrop	NW	114 640	05 1 17	Mülheim a.d. Ruhr	NW	176 423
03 1 01	Braunschweig	NI	252 351	09 1 62	München	BY	1 185 421
04 0 11	Bremen	HB	533 455	05 5 15	Münster	NW	246 186
04 0 12	Bremerhaven	HB	126 629	01 0 04	Neumünster	SH	79 771
09 4 63	Coburg	BY	42 909	07 3 16	Neustadt an der Weinstraße	RP	50 120
06 4 11	Darmstadt	HE	134 272	09 5 64	Nürnberg	BY	470 943
03 4 01	Delmenhorst	NI	72 072	05 1 19	Oberhausen	NW	220 286
05 9 13	Dortmund	NW	584 089	06 4 13	Offenbach am Main	HE	111 386
05 1 11	Düsseldorf	NW	553 531	03 4 03	Oldenburg (Oldenburg)	NI	140 149
05 1 12	Duisburg	NW	525 378	03 4 04	Osnabrück	NI	150 807
03 4 02	Dresden	NI	50 144	09 2 62	Passau	BY	48 516
09 5 62	Erlangen	BY	99 808	08 2 31	Pforzheim	BW	106 530
05 1 13	Essen	NW	623 427	07 3 17	Pirmasens	RP	47 997
01 0 01	Flensburg	SH	86 554	09 3 62	Regensburg	BY	118 639
07 3 11	Frankenthal (Pfalz)	RP	44 717	05 1 20	Remscheid	NW	120 132
06 4 12	Frankfurt am Main	HE	618 266	09 1 63	Rosenheim	BY	53 155
08 3 11	Freiburg im Breisgau	BW	178 672	03 1 02	Salzgitter	NI	111 069
09 5 63	Fürth	BY	97 480	09 5 65	Schwabach	BY	33 539
05 5 13	Gelsenkirchen	NW	287 508	09 6 62	Schweinfurt	BY	51 962
05 9 14	Hagen	NW	209 363	05 1 22	Solingen	NW	159 103
02 0 00	Hamburg	HH	1 592 770	07 3 18	Speyer	RP	44 034
05 9 15	Hamm	NW	171 170	09 2 63	Straubing	BY	40 093
03 2 01	Hannover	NI	494 864	08 1 11	Stuttgart	BW	551 904
08 2 21	Heidelberg	BW	127 768	07 2 11	Trier	RP	94 118
08 1 21	Heilbronn	BW	110 970	08 4 21	Ulm	BW	103 494
05 9 16	Herne	NW	174 238	09 3 63	Weiden i.d. OPf.	BY	42 100
09 4 64	Hof	BY	51 108	06 4 14	Wiesbaden	HE	251 871
09 1 61	Ingolstadt	BY	96 071	03 4 05	Wilhelmshaven	NI	90 982
07 3 12	Kaiserslautern	RP	97 326	03 1 03	Wolfsburg	NI	124 896
08 2 12	Karlsruhe	BW	260 591	07 3 19	Worms	RP	73 635
06 6 11	Kassel	HE	187 288	09 6 63	Würzburg	BY	123 378
09 7 62	Kaufbeuren	BY	38 946	05 1 24	Wuppertal	NW	365 662
09 7 63	Kempten (Allgäu)	BY	59 369	07 3 20	Zweibrücken	RP	33 373
01 0 02	Kiel	SH	237 767				

1 Regierungsbezirke, kreisfreie Städte und Landkreise in alphabetischer Ordnung am 25.5.1987

mit Schlüsselnummer und Bevölkerung

1.3 Landkreise

Schlüssel- nummer	Landkreis/ Kreis	Land	Bevölkerung	Schlüssel- nummer	Landkreis/ Kreis	Land	Bevölkerung
05 3 54	Aachen	NW	285 966	09 1 80	Garmisch-Partenkirchen	BY	78 782
07 1 31	Ahrweiler	RP	111 232	07 3 34	Germersheim	RP	103 294
09 7 71	Alchach-Friedberg	BY	101 792	06 5 31	Gießen	HE	225 967
08 4 25	Alb-Donau-Kreis	BW	160 244	03 1 51	Gifhorn	NI	129 505
07 1 32	Altenkirchen (Westerwald)	RP	120 757	08 1 17	Göppingen	BW	230 379
09 1 71	Altötting	BY	94 216	03 1 52	Göttingen	NI	244 954
07 3 31	Alzey-Worms	RP	99 619	03 1 53	Goslar	NI	157 839
09 3 71	Amberg-Regen	BY	94 617	03 4 56	Grafschaft Bentheim	NI	117 364
03 4 51	Ammerland	NI	93 603	06 4 33	Groß-Gerau	HE	227 015
09 5 71	Ansbach	BY	157 632	09 7 74	Günzburg	BY	107 120
09 6 71	Aschaffenburg	BY	152 367	05 7 54	Gütersloh	NW	287 883
09 7 72	Augsburg	BY	191 469	03 2 52	Hameln-Pyrmont	NI	154 554
03 4 52	Aurich	NI	168 281	03 2 53	Hannover	NI	545 564
07 3 32	Bad Dürkheim	RP	120 129	03 3 53	Harburg	NI	188 710
09 6 72	Bad Kissingen	BY	99 022	09 6 74	Haßberge	BY	80 257
07 1 33	Bad Kreuznach	RP	144 966	08 1 35	Heidenheim	BW	125 340
09 1 73	Bad Tölz-Wolfratshausen	BY	98 579	08 1 25	Heilbronn	BW	252 458
09 4 71	Bamberg	BY	119 829	05 3 70	Heinsberg	NW	212 745
09 4 72	Bayreuth	BY	96 772	03 1 54	Helmstedt	NI	97 807
09 1 72	Berchtesgadener Land	BY	90 689	05 7 58	Herford	NW	227 548
06 4 31	Bergstraße	HE	240 111	06 6 32	Hersfeld-Rotenburg	HE	125 268
07 2 31	Bernkastel-Wittlich	RP	106 492	01 0 53	Herzogtum Lauenburg	SH	153 473
08 4 26	Biberach	BW	153 900	03 2 54	Hildesheim	NI	280 497
07 1 34	Birkenfeld	RP	85 484	05 9 58	Hochsauerlandkreis	NW	260 265
07 2 32	Bitburg-Prüm	RP	89 478	06 4 34	Hochtaunuskreis	HE	203 220
08 4 35	Bodenseekreis	BW	172 776	05 7 62	Höxter	NW	140 653
08 1 15	Böblingen	BW	315 677	09 4 75	Hof	BY	105 628
05 5 54	Borken	NW	307 778	08 1 26	Hohenlohekreis	BW	86 103
08 3 15	Breisgau-Hochschwarzwald	BW	203 111	03 2 55	Holzminde	NI	80 070
08 2 35	Calw	BW	133 321	07 3 35	Kaiserslautern	RP	95 129
03 3 51	Celle	NI	165 433	08 2 15	Karlsruhe	BW	364 798
09 3 72	Cham	BY	121 401	06 6 33	Kassel	HE	222 210
09 4 73	Coburg	BY	82 033	09 2 73	Kelheim	BY	90 040
07 1 35	Cochem-Zell	RP	60 530	09 6 75	Kitzingen	BY	79 304
05 5 58	Coesfeld	NW	176 193	05 1 54	Kleve	NW	261 032
03 4 53	Cloppenburg	NI	115 243	08 3 35	Konstanz	BW	231 898
03 3 52	Cuxhaven	NI	190 234	09 4 76	Kronach	BY	75 353
09 1 74	Dachau	BY	104 280	09 4 77	Kulmbach	BY	73 055
06 4 32	Darmstadt-Dieburg	HE	248 983	07 3 36	Kusel	RP	75 028
07 2 33	Daun	RP	57 040	06 5 32	Lahn-Dill-Kreis	HE	237 823
09 2 71	Deggendorf	BY	101 436	09 1 81	Landsberg a. Lech	BY	83 612
03 2 51	Diepholz	NI	183 448	09 2 74	Landshut	BY	115 644
09 7 73	Dillingen a.d. Donau	BY	80 209	03 4 57	Leer	NI	143 822
09 2 79	Dingolfing-Landau	BY	75 517	09 4 78	Lichtenfels	BY	65 602
01 0 51	Dithmarschen	SH	127 883	06 5 33	Limburg-Weilburg	HE	151 837
09 7 79	Donau-Ries	BY	117 483	09 7 76	Lindau (Bodensee)	BY	69 522
07 3 33	Donnersbergkreis	RP	66 756	05 7 66	Lippe	NW	318 404
05 3 58	Düren	NW	233 840	08 3 36	Lörrach	BW	191 004
09 1 75	Ebersberg	BY	96 283	08 1 18	Ludwigsburg	BW	442 389
09 1 76	Eichstätt	BY	97 347	07 3 38	Ludwigshafen	RP	129 795
08 3 16	Emmendingen	BW	132 508	03 3 54	Lüchow-Dannenberg	NI	47 657
03 4 54	Emsland	NI	255 394	03 3 55	Lüneburg	NI	130 715
05 9 54	Ennepe-Ruhr-Kreis	NW	339 385	05 9 62	Märkischer Kreis	NW	421 321
08 2 36	Enzkreis	BW	164 639	06 4 35	Main-Kinzig-Kreis	HE	357 548
09 1 77	Erding	BY	89 190	09 6 77	Main-Spessart	BY	122 047
05 3 62	Erftkreis	NW	399 751	08 1 28	Main-Tauber-Kreis	BW	121 891
09 5 72	Erlangen-Höchstädt	BY	106 113	06 4 36	Main-Taunus-Kreis	HE	200 030
08 1 16	Esslingen	BW	460 429	07 3 39	Mainz-Bingen	RP	163 836
05 3 66	Euskirchen	NW	162 820	06 5 34	Marburg-Biedenkopf	HE	229 342
09 4 74	Forchheim	BY	97 433	07 1 37	Mayen-Koblenz	RP	188 282
09 1 78	Freising	BY	118 518	10 0 42	Merzig-Wadern	SL	99 663
08 2 37	Freudenstadt	BW	101 957	05 1 58	Mettmann	NW	479 749
09 2 72	Freyung-Grafenau	BY	75 564	09 1 82	Miesbach	BY	80 840
03 4 55	Friesland	NI	93 634	09 6 76	Miltenberg	BY	114 255
09 1 79	Fürstenfeldbruck	BY	172 760	05 7 70	Minden-Lübbecke	NW	282 588
09 5 73	Fürth	BY	93 861	09 1 83	Mühdorf a. Inn	BY	92 882
06 6 31	Fulda	HE	187 477	09 1 84	München	BY	249 784

1) Einschl. bewohnte gemeindefreie Gebiete.

1. Regierungsbezirke, kreisfreie Städte und Landkreise in alphabetischer Ordnung am 25.5.1987

mit Schlüsselnummer und Bevölkerung

1.3. Landkreise

Schlüssel- nummer	Landkreis/ Kreis	Land	Bevölkerung	Schlüssel- nummer	Landkreis/ Kreis	Land	Bevölkerung
08 2 25	Neckar-Odenwald-Kreis	BW	130 656	10 0 41	Saarbrücken (Stadtverband)	SL	357 461
09 1 85	Neuburg-Schrobenhausen	BY	76 493	10 0 44	Saarlouis	SL	207 406
09 3 73	Neumarkt i.d. OPf.	BY	105 346	10 0 45	Saar-Pfalz-Kreis	SL	151 525
10 0 43	Neunkirchen	SL	148 329	10 0 46	Sankt Wendel	SL	91 276
05 1 62	Neuss	NW	403 764	03 2 57	Schaumburg	NI	150 168
09 5 75	Neustadt a.d. Aisch-Bad-Windsheim	BY	85 686	01 0 59	Schleswig-Flensburg	SH	176 501
09 3 74	Neustadt a.d. Waldnaab	BY	91 792	08 1 27	Schwäbisch Hall	BW	154 041
09 7 75	Neu-Ulm	BY	140 666	06 6 34	Schwalm-Eder-Kreis	HE	176 689
07 1 38	Neuwied	RP	156 332	09 3 76	Schwandorf	BY	131 260
03 2 56	Nienburg (Weser)	NI	112 209	08 3 26	Schwarzwald-Paar-Kreis	BW	192 620
01 0 54	Nordfriesland	SH	150 220	09 6 78	Schweinfurt	BY	103 697
03 1 55	Northheim	NI	147 554	01 0 60	Segeberg	SH	212 110
09 5 74	Nürnberger Land	BY	149 127	05 9 70	Siegen-Wittgenstein	NW	279 700
				08 4 37	Sigmaringen	BW	113 650
09 7 80	Oberallgäu	BY	128 665	05 9 74	Soest	NW	266 693
05 3 74	Oberbergischer Kreis	NW	245 391	03 3 58	Soltau-Fallingb.ostel	NI	123 187
06 4 37	Odenwaldkreis	HE	85 670	03 3 59	Stade	NI	163 769
06 4 38	Offenbach	HE	301 627	09 1 88	Starnberg	BY	108 887
03 4 58	Oldenburg (Oldenburg)	NI	99 424	01 0 61	Steinburg	SH	125 620
05 9 66	Olpe	NW	125 142	05 5 66	Steinfurt	NW	378 416
08 3 17	Ortenaukreis	BW	354 655	01 0 62	Stormarn	SH	192 536
03 4 59	Osnabrück	NI	293 671	09 2 78	Straubing-Bogen	BY	81 062
08 1 36	Ostalbkreis	BW	279 572	07 3 37	Südliche Weinstraße	RP	97 348
09 7 77	Ostallgäu	BY	114 547				
03 3 56	Osterholz	NI	94 196	09 3 77	Tirschenreuth	BY	77 865
03 1 56	Osterode am Harz	NI	87 111	09 1 89	Traunstein	BY	145 408
01 0 55	Ostholstein	SH	183 559	07 2 35	Trier-Saarburg	RP	125 299
				08 4 16	Tübingen	BW	175 855
05 7 74	Paderborn	NW	230 717	08 3 27	Tuttlingen	BW	112 885
09 2 75	Passau	BY	162 355				
03 1 57	Peine	NI	117 550	03 3 60	Uelzen	NI	91 777
09 1 86	Pfaffenhofen a.d. Ilm	BY	88 449	05 9 78	Unna	NW	387 429
01 0 56	Pinneberg	SH	259 592	09 7 78	Unterallgäu	BY	115 770
07 3 40	Pirmasens	RP	99 243				
01 0 57	Plön	SH	115 892	03 4 60	Vechta	NI	101 627
				03 3 61	Verden	NI	113 223
08 2 16	Rastatt	BW	194 603	05 1 66	Viersen	NW	261 697
08 4 36	Ravensburg	BW	233 635	06 5 35	Vogelsbergkreis	HE	107 692
05 5 62	Recklinghausen	NW	631 024				
09 2 76	Regen	BY	76 688	06 6 35	Waldeck-Frankenberg	HE	149 874
09 3 75	Regensburg	BY	144 278	08 3 37	Waldshut	BW	144 883
08 1 19	Rems-Murr-Kreis	BW	360 634	05 5 70	Warendorf	NW	247 447
01 0 58	Rendsburg-Eckernförde	SH	242 266	09 1 90	Weilheim-Schongau	BY	106 376
08 4 15	Reutlingen	BW	244 246	09 5 77	Weißenburg-Gunzenhausen	BY	86 381
06 4 39	Rheingau-Taunus-Kreis	HE	163 170	06 6 36	Werra-Meißner-Kreis	HE	112 396
07 1 40	Rhein-Hunsrück-Kreis	RP	89 554	05 1 70	Wesel	NW	426 094
05 3 78	Rheinisch-Bergischer Kreis	NW	249 742	03 4 61	Wesermarsch	NI	89 349
07 1 41	Rhein-Lahn-Kreis	RP	115 758	07 1 43	Westerwaldkreis	RP	170 689
08 2 26	Rhein-Neckar-Kreis	BW	465 342	06 4 40	Wetteraukreis	HE	250 745
05 3 82	Rhein-Sieg-Kreis	NW	476 453	03 4 62	Wittmund	NI	52 360
09 6 73	Rhön-Grabfeld	BY	77 197	03 1 58	Wolfenbüttel	NI	115 370
09 1 87	Rosenheim	BY	190 104	09 6 79	Würzburg	BY	138 261
03 3 57	Rotenburg (Wümme)	NI	137 896	09 4 79	Wunsiedel i. Fichtelgebirge	BY	87 941
09 5 76	Roth	BY	103 944				
09 2 77	Rottal-Inn	BY	104 013	08 4 17	Zollernalbkreis	BW	172 245
08 3 25	Rottweil	BW	126 796				

1) Einschl. bewohnte gemeindefreie Gebiete.

Schlüssel- nummer	Gemeinde	Post- leit- zahl	Kreis	Land	Bevölkerung
A					
07 2 35 001	Aach	5501	Trier-Saarburg	RP	1 146
08 3 35 001	Aach, Stadt	7701	Konstanz	BW	1 387
05 3 13 000	Aachen, Stadt	5100	Kreisfreie Stadt	NW	229 740
08 1 36 088	Aalen, Stadt	7080	Ostalbkreis	BW	62 633
06 4 39 001	Aarbergen	6209	Rheingau-Taunus-Kreis	HE	6 236
01 0 61 001	Aasbüttel	2216	Steinburg	SH	103
09 5 76 111	Abenberg, Stadt	8549	Roth	BY	4 619
09 2 73 111	Abensberg, Stadt	8423	Kelheim	BY	9 244
07 1 34 001	Abentheuer	6589	Birkenfeld	RP	398
09 5 77 111	Absberg, Markt	8821	Weißenburg-Gunzenhausen	BY	1 179
08 1 25 001	Abstatt	7101	Heilbronn	BW	2 828
08 1 36 002	Abtsgmünd	7083	Ostalbkreis	BW	6 068
06 4 31 001	Abtsteinach	6941	Bergstraße	HE	2 272
09 6 75 111	Abtswind, Markt	8711	Kitzingen	BY	681
07 1 33 001	Abtweiler	6551	Bad Kreuznach	RP	260
08 4 36 001	Achberg	8991	Ravensburg	BW	1 060
08 3 17 001	Achern, Stadt	7590	Ortenaukreis	BW	20 524
03 1 58 001	Achim	3344	Wolfenbüttel	NI	838
03 3 61 001	Achim, Stadt	2807	Verden	NI	28 114
09 2 76 111	Achslach	8371	Regen	BY	1 083
08 4 26 001	Achstetten	7959	Biberach	BW	3 099
07 1 37 001	Acht	5441	Mayen-Koblenz	RP	89
07 1 34 002	Achtelsbach	6589	Birkenfeld	RP	436
01 0 58 001	Achterwehr	2301	Rendsburg-Eckernförde	SH	805
01 0 54 001	Achtrup	2262	Nordfriesland	SH	1 283
08 1 17 001	Adelberg	7327	Göppingen	BW	1 710
03 1 52 001	Adelebsen, Flecken	3404	Göttingen	NI	6 830
03 3 51 001	Adelheidsdorf	3101	Celle	NI	1 975
08 1 36 003	Adelmannsfelden	7099	Ostalbkreis	BW	1 490
09 1 76 111	Adelschlag	8079	Eichstätt	BY	2 280
09 5 72 111	Adelsdorf	8555	Erlangen-Höchstädt	BY	5 725
08 2 25 001	Adelsheim, Stadt	6962	Neckar-Odenwald-Kreis	BW	4 708
09 1 79 111	Adelshofen	8081	Fürstenfeldbruck	BY	1 094
09 5 71 111	Adelshofen	8801	Ansbach	BY	980
09 7 72 111	Adelsried	8901	Augsburg	BY	1 816
09 7 71 111	Adelzhausen	8891	Aichach-Friedberg	BY	1 084
07 1 31 001	Adenau, Stadt	5488	Ahrweiler	RP	2 712
07 3 36 001	Adenbach	6758	Kusel	RP	181
03 1 51 001	Adenbüttel	3171	Gifhorn	NI	1 173
03 3 55 001	Adendorf	2126	Lüneburg	NI	7 871
03 2 54 001	Adenstedt	3226	Hildesheim	NI	1 108
09 2 74 111	Adlkofen	8311	Landshut	BY	3 090
01 0 61 002	Aebtissinwisch	2211	Steinburg	SH	70
03 2 52 001	Aerzen, Flecken	3258	Hamel-Pyrmont	NI	10 744
08 1 18 001	Affalterbach	7151	Ludwigsburg	BW	4 271
09 7 71 112	Affing	8901	Aichach-Friedberg	BY	4 140
03 2 51 001	Affinghausen	2831	Diepholz	NI	909
07 2 32 001	Affler	5529	Bitburg-Prüm	RP	46
03 3 59 001	Agathenburg	2160	Stade	NI	898

A

2 Gemeinden in alphabetischer Ordnung am 25.5.1987 mit Schlüsselnummer, Postleitzahl und Bevölkerung

Schlüssel- nummer	Gemeinde	Post- leit- zahl	Kreis	Land	Bevölkerung
01 0 61 003	Agethorst	2216	Steinburg	SH	145
08 2 25 002	Aglasterhausen	6955	Neckar-Odenwald-Kreis	BW	3 738
09 2 74 112	Aham	8311	Landshut	BY	1 781
05 5 54 004	Ahaus, Stadt	4422	Borken	NW	29 850
03 3 57 001	Ahausen	2724	Rotenburg (Wumme)	NI	1 424
03 3 58 001	Ahlden (Aller), Flecken	3031	Soltau-Fallingb.	NI	1 231
01 0 58 002	Ahlefeld	2372	Rendsburg-Eckernförde	SH	165
05 5 70 004	Ahlen, Stadt	4730	Warendorf	NW	52 657
03 3 59 002	Ahlerstedt	2161	Stade	NI	4 262
06 6 33 001	Ahnatal	3501	Kassel	HE	7 531
01 0 59 102	Ahneby	2396	Schleswig-Flensburg	SH	210
03 3 51 002	Ahnsbeck	3101	Celle	NI	1 124
03 2 57 001	Ahnsen	3061	Schaumburg	NI	1 064
09 2 78 112	Aholting	8441	Straubing-Bogen	BY	1 076
09 2 71 111	Aholming	8351	Deggendorf	BY	1 882
09 4 73 112	Ahorn	8631	Coburg	BY	4 262
08 1 28 138	Ahorn	6965	Main-Tauber-Kreis	BW	2 166
09 4 72 111	Ahorntal	8581	Bayreuth	BY	2 077
07 1 31 002	Ahrbrück	5481	Ahrweiler	RP	1 119
01 0 55 001	Ahrensböck	2405	Ostholstein	SH	7 049
01 0 62 001	Ahrensburg, Stadt	2070	Stormarn	SH	27 006
01 0 54 002	Ahrenshöft	2251	Nordfriesland	SH	452
01 0 54 003	Ahrenviöl	2251	Nordfriesland	SH	446
01 0 54 004	Ahrenviölfeld	2251	Nordfriesland	SH	220
09 2 75 111	Aicha vorm Wald	8359	Passau	BY	2 026
09 7 71 113	Aichach, Stadt	8890	Aichach-Friedberg	BY	16 202
08 1 17 002	Aichelberg	7321	Göppingen	BW	839
09 7 74 166	Aichen	8909	Günzburg	BY	1 063
08 3 25 001	Aichhalden	7234	Rottweil	BW	3 857
08 4 36 003	Aichstetten	7971	Ravensburg	BW	2 140
08 1 16 081	Aichtal, Stadt	7447	Esslingen	BW	8 311
08 1 16 076	Aichwald	7307	Esslingen	BW	7 624
09 2 75 112	Aidenbach, Markt	8359	Passau	BY	2 323
09 6 74 111	Aidhausen	8729	Haßberge	BY	1 911
08 1 15 001	Aidlingen	7031	Böblingen	BW	7 754
09 2 73 113	Aiglsbach	8301	Kelheim	BY	1 331
07 1 43 200	Ailertchen	5439	Westerwaldkreis	RP	542
09 7 71 114	Aindling, Markt	8901	Aichach-Friedberg	BY	3 471
09 1 72 111	Ainring	8229	Berchtesgadener Land	BY	8 099
09 7 73 111	Aislingen, Markt	8871	Dillingen a.d. Donau	BY	1 395
09 2 78 113	Aiterhofen	8441	Straubing-Bogen	BY	2 749
08 3 36 004	Aitern	7869	Lörrach	BW	477
08 4 36 004	Aitrach	7971	Ravensburg	BW	2 477
09 7 77 111	Aitrang	8955	Ostallgäu	BY	1 757
08 3 37 002	Albbruck	7892	Waldshut	BW	6 113
01 0 51 001	Albersdorf	2243	Dithmarschen	SH	3 312
08 1 17 003	Albershausen	7321	Göppingen	BW	3 710
07 3 37 001	Albersweiler	6743	Südliche Weinstraße	RP	1 948
09 6 75 112	Albertshofen	8711	Kitzingen	BY	1 792
07 3 36 002	Albessen	6799	Kusel	RP	142
07 3 31 001	Albig	6509	Alzey-Worms	RP	1 317

Schlüssel- nummer	Gemeinde	Post- leit- zahl	Kreis	Land	Bevölkerung
07 3 33 001	Albisheim (Pfrimm)	6719	Donnersbergkreis	RP	1 345
01 0 53 001	Albsfelde	2418	Herzogtum Lauenburg	SH	70
08 4 17 079	Albstadt, Stadt	7470	Zollernalbkreis	BW	46 369
05 3 58 004	Aldenhoven	5173	Düren	NW	12 074
09 2 75 114	Aldersbach	8359	Passau	BY	3 574
02 3 27 002	Aldingen	7209	Tuttlingen	BW	5 592
09 7 79 111	Alerheim	8863	Donau-Ries	BY	1 501
09 5 77 113	Alesheim	8831	Weißenburg-Gunzenhausen	BY	949
09 7 74 111	Aletshausen	8909	Günzburg	BY	1 036
07 1 35 001	Alf	5584	Cochem-Zell	RP	1 058
08 1 19 001	Alfdorf	7077	Rems-Murr-Kreis	BW	5 901
09 5 74 111	Alfeld	8561	Nürnberger Land	BY	1 059
03 2 54 002	Alfeld (Leine), Stadt	3220	Hildesheim	NI	22 305
03 4 59 001	Alfhausen	4552	Osnabrück	NI	2 464
07 1 35 002	Alflen	5598	Cochem-Zell	RP	748
03 3 57 002	Alfstedt	2740	Rotenburg (Wümme)	NI	806
05 3 82 004	Alfter	5305	Rhein-Sieg-Kreis	NW	16 389
03 2 54 003	Algermissen	3201	Hildesheim	NI	6 791
06 6 32 001	Alheim	6445	Hersfeld-Rotenburg	HE	4 548
07 1 37 201	Alken	5401	Mayen-Koblenz	RP	673
01 0 54 005	Alkersum	2270	Nordfriesland	SH	400
07 1 34 003	Allenbach	6581	Birkenfeld	RP	730
07 1 41 001	Allendorf	5429	Rhein-Lahn-Kreis	RP	539
06 6 35 001	Allendorf (Eder)	3559	Waldeck-Frankenberg	HE	4 359
06 5 31 001	Allendorf (Lumda), Stadt	6301	Gießen	HE	3 553
07 1 33 002	Allenfeld	6551	Bad Kreuznach	RP	142
08 3 35 002	Allensbach	7753	Konstanz	BW	5 652
09 5 76 113	Allersberg, Markt	8501	Roth	BY	6 898
09 1 78 113	Allershausen	8051	Freising	BY	3 466
08 4 26 005	Alleshausen	7952	Biberach	BW	427
09 1 79 113	Ailing	8031	Fürstenfeldbruck	BY	2 789
09 7 72 114	Allmannshofen	8851	Augsburg	BY	715
08 4 26 006	Allmannsweiler	7968	Biberach	BW	263
08 4 25 002	Allmendingen	7936	Alb-Donau-Kreis	BW	4 097
08 1 19 003	Allmersbach im Tal	7151	Rems-Murr-Kreis	BW	4 203
01 0 54 006	Almdorf	2257	Nordfriesland	SH	422
07 1 32 001	Almersbach	5231	Altenkirchen (Westerwald)	RP	442
03 2 54 004	Almstedt	3226	Hildesheim	NI	987
05 1 70 004	Alpen	4234	Wesel	NW	10 553
07 1 43 202	Alpenrod	5239	Westerwaldkreis	RP	1 271
08 2 37 002	Alpirsbach, Stadt	7297	Freudenstadt	BW	6 388
07 1 43 001	Alsbach	5411	Westerwaldkreis	RP	577
06 4 32 001	Alsbach-Hähnlein	6146	Darmstadt-Dieburg	HE	7 404
07 1 32 002	Alsdorf	5240	Altenkirchen (Westerwald)	RP	1 742
07 2 32 002	Alsdorf	5521	Bitburg-Prüm	RP	358
05 3 54 004	Alsdorf, Stadt	5110	Aachen	NW	46 454
07 3 33 003	Alsenz	6762	Donnersbergkreis	RP	1 716
06 5 35 001	Alsfeld, Stadt	6320	Vogelsbergkreis	HE	16 346
07 3 31 002	Alsheim	6526	Alzey-Worms	RP	2 390
01 0 59 001	Alt Bennebek	2382	Schleswig-Flensburg	SH	298
01 0 58 003	Alt Duvenstedt	2371	Rendsburg-Eckernförde	SH	1 426

A

2 Gemeinden in alphabetischer Ordnung am 25.5.1987 mit Schlüsselnummer, Postleitzahl und Bevölkerung

Schlüssel- nummer	Gemeinde	Post- leit- zahl	Kreis	Land	Bevölkerung
01 0 53 002	Alt Mölln	2411	Herzogtum Lauenburg	SH	671
08 1 16 004	Altbach	7305	Esslingen	BW	5 559
08 1 16 005	Altdorf	7441	Esslingen	BW	891
08 1 15 002	Altdorf	7031	Böblingen	BW	2 827
07 3 37 002	Altdorf	6731	Südliche Weinstraße	RP	744
09 2 74 113	Altdorf	8300	Landshut	BY	9 185
09 5 74 112	Altdorf b. Nürnberg, Stadt	8503	Nürnberger Land	BY	12 612
09 3 75 113	Alteglofsheim	8401	Regensburg	BY	2 701
05 9 62 004	Altena, Stadt	5990	Märkischer Kreis	NW	23 198
07 1 31 003	Altenahr	5486	Ahrweiler	RP	1 758
03 1 53 001	Altenau, Bergstadt	3396	Goslar	NI	2 268
07 1 33 003	Altenbamberg	6551	Bad Kreuznach	RP	646
05 7 74 004	Altenbeken	4791	Paderborn	NW	6 955
05 5 66 004	Altenberge	4417	Steinfurt	NW	7 658
09 6 76 111	Altenbuch	6981	Miltenberg	BY	1 224
07 1 41 002	Altendiez	6251	Rhein-Lahn-Kreis	RP	2 036
09 3 76 112	Altendorf	8471	Schwandorf	BY	992
09 4 71 111	Altendorf	8602	Bamberg	BY	1 542
07 3 36 003	Altenglan	6799	Kusel	RP	3 133
01 0 58 004	Altenhof	2330	Rendsburg-Eckernförde	SH	271
01 0 58 005	Altenholz	2300	Rendsburg-Eckernförde	SH	9 446
07 3 36 004	Altenkirchen	6791	Kusel	RP	1 277
07 1 32 501	Altenkirchen (Westerwald), Stadt	5230	Altenkirchen (Westerwald)	RP	4 821
01 0 55 002	Altenkrempe	2430	Ostholstein	SH	1 035
09 4 78 111	Altenkunstadt	8621	Lichtenfels	BY	4 766
09 1 89 111	Altenmarkt a.d. Alz	8226	Traunstein	BY	3 151
03 3 60 001	Altenmedingen	3119	Uelzen	NI	1 442
01 0 61 004	Altenmoor	2200	Steinburg	SH	205
09 7 72 115	Altenmünster	8901	Augsburg	BY	3 385
08 1 16 006	Altenriet	7441	Esslingen	BW	1 380
06 4 40 001	Altenstadt	6472	Wetteraukreis	HE	9 086
09 1 90 111	Altenstadt	8925	Weilheim-Schongau	BY	2 870
09 3 74 111	Altenstadt a.d. Waldnaab	8481	Neustadt a.d. Waldnaab	BY	4 217
09 7 75 111	Altenstadt, Markt	7919	Neu-Ulm	BY	4 208
08 2 35 006	Altensteig, Stadt	7272	Calw	BW	9 584
09 3 75 114	Altensthann	8411	Regensburg	BY	1 315
07 1 40 001	Alterkülz	5448	Rhein-Hunsrück-Kreis	RP	400
09 6 79 165	Altertheim	8702	Würzburg	BY	1 775
09 2 74 114	Altfraunhofen	8311	Landshut	BY	1 363
09 1 79 114	Althegnenberg	8081	Fürstenfeldbruck	BY	1 368
08 4 26 008	Altheim	7940	Biberach	BW	1 751
08 4 25 004	Altheim	7931	Alb-Donau-Kreis	BW	524
08 4 25 005	Altheim (Alb)	7901	Alb-Donau-Kreis	BW	1 453
08 2 35 007	Althengstett	7262	Calw	BW	5 698
07 3 40 201	Althornbach	6661	Pirmasens	RP	669
08 1 19 004	Althütte	7154	Rems-Murr-Kreis	BW	3 488
07 1 35 003	Altlay	5581	Cochem-Zell	RP	405
07 3 32 001	Altleiningen	6719	Bad Dürkheim	RP	1 818
08 2 26 003	Altlußheim	6822	Rhein-Neckar-Kreis	BW	4 961
09 1 76 112	Altmannstein, Markt	8426	Eichstätt	BY	6 145
09 1 71 111	Altötting, Stadt	8262	Altötting	BY	10 624

Schlüssel- nummer	Gemeinde	Post- leit- zahl	Kreis	Land	Bevölkerung
09 1 74 111	Altomünster, Markt	8064	Dachau	BY	5 563
07 2 31 001	Altrich	5561	Bernkastel-Wittlich	RP	1 399
07 3 38 001	Altrip	6701	Ludwigshafen	RP	5 873
07 2 32 003	Altscheid	5521	Bitburg-Prüm	RP	120
08 4 36 005	Altshausen	7963	Ravensburg	BW	3 845
07 1 35 004	Altstrimmig	5581	Cochem-Zell	RP	375
09 7 80 112	Altusried, Markt	8966	Oberallgäu	BY	7 552
07 1 40 002	Altweidelbach	6540	Rhein-Hunsrück-Kreis	RP	223
01 0 60 002	Alveslohe	2081	Segeberg	SH	2 034
09 6 71 111	Alzenau i. UFr., Stadt	8755	Aschaffenburg	BY	15 711
07 3 31 003	Alzey, Stadt	6508	Alzey-Worms	RP	15 039
09 7 78 111	Amberg	8939	Unterallgäu	BY	994
09 3 61 000	Amberg, Stadt	8450	Kreisfreie Stadt	BY	42 570
03 3 55 002	Amelinghausen	2124	Lüneburg	NI	2 562
09 1 87 113	Amerang	8201	Rosenheim	BY	2 727
09 7 79 112	Amerdingen	8861	Donau-Ries	BY	789
07 2 32 004	Ammeldingen an der Our	5529	Bitburg-Prüm	RP	21
07 2 32 005	Ammeldingen bei Neuerburg	5529	Bitburg-Prüm	RP	187
08 4 16 048	Ammerbuch	7403	Tübingen	BW	9 333
09 5 73 111	Ammerndorf, Markt	8501	Fürth	BY	1 286
01 0 62 090	Ammersbek	2071	Stormarn	SH	8 107
09 3 71 111	Ammerthal	8451	Amberg-Weizbach	BY	1 556
06 5 34 001	Amöneburg, Stadt	3572	Marburg-Biedenkopf	HE	4 924
09 6 76 112	Amorbach, Stadt	8762	Miltenberg	BY	4 273
09 1 83 112	Ampfing	8261	Mühlendorf a. Inn	BY	4 890
08 4 25 008	Amstetten	7341	Alb-Donau-Kreis	BW	3 369
08 4 36 006	Amtzell	7989	Ravensburg	BW	2 751
09 1 88 117	Andechs	8138	Starnberg	BY	2 682
03 3 57 003	Anderlingen	2743	Rotenburg (Wümme)	NI	883
07 1 37 003	Andernach, Stadt	5470	Mayen-Koblenz	RP	26 739
03 4 54 001	Andervenne	4452	Emsland	NI	832
08 2 26 102	Angelbachtal	6929	Rhein-Neckar-Kreis	BW	3 724
06 5 34 002	Angelburg	6347	Marburg-Biedenkopf	HE	3 480
09 1 72 112	Anger	8233	Berchtesgadener Land	BY	3 739
07 1 38 002	Anhausen	5459	Neuwied	RP	1 087
03 4 59 002	Ankum	4554	Osnabrück	NI	5 064
07 3 37 501	Annweiler am Trifels, Stadt	6747	Südliche Weinstraße	RP	6 801
05 9 74 004	Anröchte	4783	Soest	NW	9 166
09 5 61 000	Ansbach, Stadt	8800	Kreisfreie Stadt	BY	36 970
07 1 37 004	Anschau	5441	Mayen-Koblenz	RP	245
09 1 90 113	Antdorf	8121	Weilheim-Schongau	BY	927
06 5 35 002	Antrifttal	6327	Vogelsbergkreis	HE	2 055
07 1 31 004	Antweiler	5489	Ahrweiler	RP	551
09 1 75 111	Anzing	8011	Ebersberg	BY	3 077
03 2 57 002	Apelern	3054	Schaumburg	NI	2 331
03 4 51 001	Apen	2913	Ammerland	NI	8 926
03 3 59 003	Apensen	2154	Stade	NI	2 313
09 1 81 111	Apfeldorf	8921	Landsberg a. Lech	BY	828
09 7 78 113	Apfeltrach	8949	Unterallgäu	BY	842
03 3 53 001	Appel	2114	Harburg	NI	1 409
03 3 52 001	Appeln	2855	Cuxhaven	NI	435

A

2 Gemeinden in alphabetischer Ordnung am 25.5.1987 mit Schlüsselnummer, Postleitzahl und Bevölkerung

Schlüssel- nummer	Gemeinde	Post- leit- zahl	Kreis	Land	Bevölkerung
01 0 56 001	Appen	2081	Pinneberg	SH	4 115
07 3 39 001	Appenheim	6531	Mainz-Bingen	RP	1 129
08 3 17 005	Appenweier	7604	Ortenaukreis	BW	8 229
07 2 33 201	Arbach	5441	Daun	RP	159
09 5 71 113	Arberg, Markt	8826	Ansbach	BY	2 007
07 1 31 005	Arenberg	5489	Ahrweiler	RP	221
07 2 31 003	Arenrath	5561	Bernkastel-Wittlich	RP	371
09 1 85 113	Aresing	8899	Neuburg-Schrobenhausen	BY	2 341
07 1 37 006	Arft	5441	Mayen-Koblenz	RP	254
08 4 36 094	Argenbühl	7989	Ravensburg	BW	5 171
07 1 33 004	Argenschwang	6551	Bad Kreuznach	RP	333
07 1 40 003	Argenthal	6546	Rhein-Hunsrück-Kreis	RP	1 479
03 2 55 001	Arholzen	3457	Holzwinden	NI	508
01 0 51 002	Arkebek	2243	Dithmarschen	SH	180
01 0 54 007	Arlewatt	2251	Nordfriesland	SH	306
07 3 31 004	Armsheim	6509	Alzey-Worms	RP	1 514
01 0 60 003	Armstedt	2351	Segeberg	SH	335
03 3 52 002	Armstorf	2171	Cuxhaven	NI	677
09 2 76 113	Arnbruck	8498	Regen	BY	1 860
01 0 59 002	Arnis, Stadt	2341	Schleswig-Flensburg	SH	350
05 9 58 004	Arnsberg, Stadt	5760	Hochsauerlandkreis	NW	74 091
09 3 72 112	Arnschwang	8491	Cham	BY	1 775
07 1 43 203	Arnshöfen	5419	Westerwaldkreis	RP	139
09 6 77 114	Arnstein, Stadt	8725	Main-Spessart	BY	7 640
09 2 77 111	Arnstorf, Markt	8382	Rottal-Inn	BY	5 579
06 6 35 002	Arolsen, Stadt	3548	Waldeck-Frankenberg	HE	14 686
01 0 58 007	Arpsdorf	2351	Rendsburg-Eckernförde	SH	240
09 3 72 113	Arrach	8491	Cham	BY	2 571
03 3 55 003	Artlenburg, Flecken	2121	Lüneburg	NI	1 163
07 1 41 201	Arzbach	5411	Rhein-Lahn-Kreis	RP	1 961
09 4 79 112	Arzberg, Stadt	8594	Munsiedel i. Fichtelgebirge	BY	7 105
07 2 32 201	Arzfeld	5529	Bitburg-Prüm	RP	1 168
07 1 34 004	Asbach	6581	Birkenfeld	RP	238
07 1 38 003	Asbach	5464	Neuwied	RP	5 504
09 7 79 115	Asbach-Bäumenheim	8854	Donau-Ries	BY	3 747
09 2 78 116	Ascha	8441	Straubing-Bogen	BY	1 152
09 6 61 000	Aschaffenburg, Stadt	8750	Kreisfreie Stadt	BY	60 964
09 1 83 113	Aschau a. Inn	8261	Mühldorf a. Inn	BY	2 745
09 1 87 114	Aschau i. Chiemgau	8213	Rosenheim	BY	3 889
07 3 36 005	Aschbach	6759	Kusel	RP	333
05 5 58 004	Ascheberg	4715	Coesfeld	NW	12 381
01 0 57 001	Ascheberg (Holstein)	2323	Plön	SH	2 404
01 0 58 008	Ascheffel	2331	Rendsburg-Eckernförde	SH	725
09 1 84 112	Aschheim	8011	München	BY	4 155
03 2 51 002	Asendorf	2811	Diepholz	NI	2 731
03 3 53 002	Asendorf	2116	Harburg	NI	1 388
08 1 19 087	Aspach	7152	Rems-Murr-Kreis	BW	6 624
08 1 18 003	Asperg, Stadt	7144	Ludwigsburg	BW	11 547
07 3 39 002	Aspisheim	6531	Mainz-Bingen	RP	826
08 1 28 006	Assamstadt	6971	Main-Tauber-Kreis	BW	1 697
08 4 25 011	Asselfingen	7901	Alb-Donau-Kreis	BW	796

Schlüssel- nummer	Gemeinde	Post- leit- zahl	Kreis	Land	Bevölkerung
06 5 32 001	Aßlar, Stadt	6334	Lahn-Dill-Kreis	HE	11 352
09 1 75 112	Aßling	8019	Ebersberg	BY	3 319
07 1 43 204	Astert	5239	Westerwaldkreis	RP	214
05 9 66 004	Attendorn, Stadt	5952	Olpe	NW	21 570
07 1 41 003	Attenhausen	5409	Rhein-Lahn-Kreis	RP	381
09 2 73 115	Attenhofen	8301	Kelheim	BY	1 055
09 1 78 115	Attenkirchen	8053	Freising	BY	1 485
08 4 26 011	Attenweiler	7951	Biberach	BW	1 467
09 2 78 117	Atting	8441	Straubing-Bogen	BY	1 131
07 1 43 205	Atzelgift	5239	Westerwaldkreis	RP	563
08 3 15 003	Au	7801	Breisgau-Hochschwarzwald	BW	1 051
08 2 16 002	Au am Rhein	7559	Rastatt	BW	2 773
09 1 78 116	Au i.d. Hallertau, Markt	8309	Freising	BY	4 137
09 6 79 114	Aub, Stadt	8701	Würzburg	BY	1 631
09 6 73 113	Aubstadt	8741	Rhön-Grabfeld	BY	750
07 1 35 005	Auderath	5441	Cochem-Zell	RP	493
07 1 41 004	Auel	5429	Rhein-Lahn-Kreis	RP	205
07 1 33 005	Auen	6557	Bad Kreuznach	RP	227
08 1 19 006	Auenwald	7159	Rems-Murr-Kreis	BW	5 308
09 2 71 113	Auerbach	8351	Deggendorf	BY	1 776
09 3 71 113	Auerbach i.d. OPf., Stadt	8572	Amberg-Weizsach	BY	8 900
03 2 57 003	Auetal	3262	Schaumburg	NI	6 159
09 3 75 115	Aufhausen	8401	Regensburg	BY	1 461
09 4 72 115	Aufseß	8551	Bayreuth	BY	1 343
08 3 15 004	Auggen	7841	Breisgau-Hochschwarzwald	BW	1 981
09 7 61 000	Augsburg, Stadt	8900	Kreisfreie Stadt	BY	242 819
05 7 66 004	Augustdorf	4936	Lippe	NW	6 483
01 0 54 008	Augustenkoog	2251	Nordfriesland	SH	56
03 2 57 004	Auhagen	3051	Schaumburg	NI	1 129
09 7 79 117	Auhausen	8861	Donau-Ries	BY	992
01 0 58 009	Aukrug	2356	Rendsburg-Eckernförde	SH	3 020
08 4 36 008	Aulendorf, Stadt	7960	Ravensburg	BW	6 950
07 1 41 005	Aull	6252	Rhein-Lahn-Kreis	RP	402
01 0 53 003	Aumühle	2055	Herzogtum Lauenburg	SH	3 292
09 6 72 111	Aura a.d. Saale	8737	Bad Kissingen	BY	731
09 6 77 116	Aura i. Sinnggrund	8781	Main-Spessart	BY	1 104
09 5 71 114	Aurach	8801	Ansbach	BY	2 469
09 5 72 114	Aurachtal	8521	Erlangen-Höchstädt	BY	2 035
03 4 52 001	Aurich, Stadt	2960	Aurich	NI	36 033
01 0 58 103	Ausacker	2395	Schleswig-Flensburg	SH	526
09 2 71 114	Außernzell	8359	Deggendorf	BY	1 261
01 0 61 005	Auufer	2217	Steinburg	SH	131
07 2 32 006	Auw an der Kyll	5521	Bitburg-Prüm	RP	183
07 2 32 202	Auw bei Prüm	5545	Bitburg-Prüm	RP	652
01 0 54 009	Aventoft	2268	Nordfriesland	SH	519
01 0 51 003	Averlak	2226	Dithmarschen	SH	632
03 3 56 001	Axstedt	2861	Osterholz	NI	1 061
09 1 84 137	Aying	8011	München	BY	3 062
07 2 35 002	Ayl	5511	Trier-Saarburg	RP	1 082
09 7 72 117	Aystetten	8901	Augsburg	BY	2 383

B

2 Gemeinden in alphabetischer Ordnung am 25.5.1987 mit Schlüsselnummer, Postleitzahl und Bevölkerung

Schlüssel- nummer	Gemeinde	Post- leitz- zahl	Kreis	Land	Bevölkerung
B					
07 1 37 007	Baar	5441	Mayen-Koblenz	RP	677
09 1 86 113	Baar-Ebenhausen	8076	Pfaffenhofen a.d. Ilm	BY	4 005
09 7 78 115	Babenhausen, Markt	8943	Unterallgäu	BY	4 630
06 4 32 002	Babenhausen, Stadt	6113	Darmstadt-Dieburg	HE	13 975
09 1 87 116	Babensham	8099	Rosenheim	BY	2 349
09 3 75 116	Bach a.d. Donau	8401	Regensburg	BY	1 545
07 3 39 003	Bacharach, Stadt	6533	Mainz-Bingen	RP	2 184
07 1 32 004	Bachenberg	5230	Altenkirchen (Westerwald)	RP	103
09 7 73 112	Bachhagel	8887	Dillingen a.d. Donau	BY	1 788
08 1 19 008	Backnang, Stadt	7150	Rems-Murr-Kreis	BN	30 092
09 2 73 116	Bad Abbach, Markt	8403	Kelheim	BY	6 560
09 1 87 117	Bad Aibling, Stadt	8202	Rosenheim	BY	12 583
09 4 79 111	Bad Alexandersbad	8591	Munsiedel i. Fichtelgebirge	BY	1 238
08 3 36 006	Bad Bellingen	7841	Lörrach	BW	2 889
03 4 56 001	Bad Bentheim, Stadt	4444	Grafschaft Bentheim	NI	13 697
07 3 37 005	Bad Bergzabern, Stadt	6748	Südliche Weinstraße	RP	6 405
05 9 70 004	Bad Berleburg, Stadt	5920	Siegen-Wittgenstein	NW	20 170
09 4 72 116	Bad Berneck i. Fichtelgebirge, Stadt	8582	Bayreuth	BY	4 630
07 1 35 501	Bad Bertrich	5582	Cochem-Zell	RP	1 036
03 3 60 002	Bad Bevensen, Stadt	3118	Uelzen	NI	8 670
09 6 72 112	Bad Bocklet, Markt	8733	Bad Kissingen	BY	3 753
01 0 60 004	Bad Bramstedt, Stadt	2357	Segeberg	SH	9 366
07 1 31 006	Bad Breisig, Stadt	5484	Ahrweiler	RP	6 908
09 6 72 113	Bad Brückenau, Stadt	8788	Bad Kissingen	BY	6 038
08 4 26 013	Bad Buchau, Stadt	7952	Biberach	BW	3 743
06 5 33 003	Bad Camberg, Stadt	6277	Limburg-Weilburg	HE	12 045
08 1 17 006	Bad Ditzenbach	7342	Göppingen	BW	3 010
05 7 62 004	Bad Driburg, Stadt	3490	Höxter	NW	16 582
07 3 32 002	Bad Dürkheim, Stadt	6702	Bad Dürkheim	RP	16 476
08 3 26 003	Bad Dürkheim, Stadt	7737	Schwarzwald-Baar-Kreis	BW	10 336
03 2 57 005	Bad Eilsen	3064	Schaumburg	NI	2 053
07 1 41 006	Bad Ems, Stadt	5427	Rhein-Lahn-Kreis	RP	9 097
06 5 34 003	Bad Endbach	3551	Marburg-Biedenkopf	HE	8 007
03 4 59 003	Bad Essen	4515	Osnabrück	NI	12 121
09 1 87 129	Bad Feilnbach	8201	Rosenheim	BY	5 328
08 1 25 005	Bad Friedrichshall, Stadt	7107	Heilbronn	BW	11 815
09 2 75 116	Bad Flörsing	8397	Passau	BY	5 081
03 1 55 001	Bad Gandersheim, Stadt	3353	Northeim	NI	10 977
03 1 56 001	Bad Grund (Harz), Bergstadt	3362	Osterode am Harz	NI	3 078
03 1 53 002	Bad Harzburg, Stadt	3388	Goslar	NI	23 157
09 1 73 111	Bad Heilbrunn	8173	Bad Tölz-Wolfratshausen	BY	2 743
08 2 35 033	Bad Herrenalb, Stadt	7506	Calw	BW	6 164
06 6 32 002	Bad Hersfeld, Kreisstadt	6430	Hersfeld-Rotenburg	HE	28 845
07 1 38 004	Bad Hönningen, Stadt	5462	Neuwied	RP	5 454
06 4 34 001	Bad Homburg v.d. Höhe, Stadt	6380	Hochtaunuskreis	HE	50 329
05 3 82 008	Bad Honnef, Stadt	5340	Rhein-Sieg-Kreis	NW	21 647
03 4 59 004	Bad Iburg, Stadt	4505	Osnabrück	NI	9 777
06 6 33 002	Bad Karlshafen, Stadt	3522	Kassel	HE	4 245
09 6 72 114	Bad Kissingen, Stadt	8730	Bad Kissingen	BY	20 455

Schlüssel- nummer	Gemeinde	Post- leit- zahl	Kreis	Land	Bevölkerung
06 4 37 001	Bad König, Stadt	6123	Odenwaldkreis	HE	8 077
09 6 73 141	Bad Königshofen i. Grabfeld, Stadt	8742	Rhön-Grabfeld	BY	5 901
09 1 80 112	Bad Kohlgrub	8112	Garmisch-Partenkirchen	BY	1 987
07 1 33 006	Bad Kreuznach, Stadt	6550	Bad Kreuznach	RP	38 942
08 3 15 006	Bad Krozingen	7812	Breisgau-Hochschwarzwald	BW	12 016
05 9 70 028	Bad Laasphe, Stadt	5928	Siegen-Wittgenstein	NW	14 713
03 4 59 005	Bad Laer	4518	Osnabrück	NI	6 150
03 1 56 002	Bad Lauterberg im Harz, Stadt	3422	Osterode am Harz	NI	12 940
08 2 35 008	Bad Liebenzell, Stadt	7263	Calw	BW	6 845
05 7 74 008	Bad Lippspringe, Stadt	4792	Paderborn	NW	11 891
07 1 43 206	Bad Marienberg (Westerwald), Stadt	5439	Westerwaldkreis	RP	5 077
08 1 28 007	Bad Mergentheim, Stadt	6990	Main-Tauber-Kreis	BW	19 560
03 2 52 002	Bad Münden am Deister, Stadt	3252	Hameln-Pyrmont	NI	18 578
07 1 33 007	Bad Münster am Stein-Ebernb., Stadt	6552	Bad Kreuznach	RP	3 570
05 3 66 004	Bad Münstereifel, Stadt	5358	Euskirchen	NW	15 230
06 4 40 002	Bad Nauheim, Stadt	6350	Wetteraukreis	HE	26 813
03 2 57 006	Bad Nenndorf	3052	Schaumburg	NI	8 834
07 1 31 007	Bad Neuenahr-Ahrweiler, Stadt	5483	Ahrweiler	RP	24 608
09 6 73 114	Bad Neustadt a.d. Saale, Stadt	8740	Rhön-Grabfeld	BY	13 751
05 7 70 004	Bad Deynhausen, Stadt	4970	Minden-Lübbecke	NW	44 036
01 0 62 004	Bad Oldesloe, Stadt	2060	Stormarn	SH	20 002
06 4 35 001	Bad Orb, Stadt	6482	Main-Kinzig-Kreis	HE	8 159
08 3 17 008	Bad Peterstal-Griesbach	7605	Ortenaukreis	BW	2 997
03 2 52 003	Bad Pyrmont, Stadt	3280	Hameln-Pyrmont	NI	20 443
08 1 25 006	Bad Rapp nau, Stadt	6927	Heilbronn	BW	14 461
09 1 72 114	Bad Reichenhall, Stadt	8230	Berchtesgadener Land	BY	16 342
08 2 37 075	Bad Rippoldsau-Schapbach	7624	Freudenstadt	BW	2 450
03 4 59 006	Bad Rothenfelde	4502	Osnabrück	NI	5 875
03 1 56 003	Bad Sachsa, Stadt	3423	Osterode am Harz	NI	7 990
08 3 37 096	Bad Säckingen, Stadt	7880	Waldshut	BW	14 613
03 2 54 005	Bad Salzdetfurth, Stadt	3202	Hildesheim	NI	13 670
06 6 31 001	Bad Salzschlirf	6427	Fulda	HE	2 620
05 7 66 008	Bad Salzungen, Stadt	4902	Lippe	NW	50 588
05 9 74 008	Bad Sassendorf	4772	Soest	NW	9 618
08 2 15 100	Bad Schönborn	7525	Karlsruhe	BW	8 710
08 4 26 014	Bad Schussenried, Stadt	7953	Biberach	BW	7 201
06 4 39 002	Bad Schwalbach, Kreisstadt	6208	Rheingau-Taunus-Kreis	HE	9 986
01 0 55 004	Bad Schwartau, Stadt	2407	Ostholstein	SH	19 822
01 0 60 005	Bad Segeberg, Stadt	2360	Segeberg	SH	14 584
06 4 36 001	Bad Soden am Taunus, Stadt	6232	Main-Taunus-Kreis	HE	18 086
06 4 35 002	Bad Soden-Salmünster, Stadt	6483	Main-Kinzig-Kreis	HE	11 088
06 6 36 001	Bad Sooden-Allendorf, Stadt	3437	Werra-Meißner-Kreis	HE	8 575
09 4 75 112	Bad Steben, Markt	8675	Hof	BY	3 667
08 2 35 084	Bad Teinach-Zavelstein, Stadt	7264	Calw	BW	2 404
09 1 73 112	Bad Tölz, Stadt	8170	Bad Tölz-Wolfratshausen	BY	13 798
08 1 17 007	Bad Überkingen	7347	Göppingen	BW	3 586
08 4 15 078	Bad Urach, Stadt	7432	Reutlingen	BW	11 311
06 4 40 003	Bad Vilbel, Stadt	6368	Wetteraukreis	HE	24 260
08 4 36 009	Bad Waldsee, Stadt	7967	Ravensburg	BW	15 171
09 1 82 111	Bad Wiessee	8182	Miesbach	BY	4 163
06 6 35 003	Bad Wildungen, Stadt	3590	Waldeck-Frankenberg	HE	15 779

B

2 Gemeinden in alphabetischer Ordnung am 25.5.1987 mit Schlüsselnummer, Postleitzahl und Bevölkerung

Schlüssel- nummer	Gemeinde	Post- leit- zahl	Kreis	Land	Bevölkerung
08 1 25 007	Bad Wimpfen, Stadt	7107	Heilbronn	BW	5 870
09 5 75 112	Bad Windsheim, Stadt	8532	Neustadt a.d.Aisch-Bad Windsheim ...	BY	11 195
09 7 78 116	Bad Wörishofen, Stadt	8939	Unterallgäu	BY	12 195
08 4 36 010	Bad Wurzach, Stadt	7954	Ravensburg	BW	12 144
03 4 51 002	Bad Zwischenahn	2903	Ammerland	NI	23 299
03 4 59 007	Badbergen	4574	Osnabrück	NI	4 016
03 1 58 002	Baddeckenstedt	3326	Wolfenbüttel	NI	2 934
07 2 32 007	Badem	5521	Bitburg-Prüm	RP	828
08 2 11 000	Baden-Baden, Stadt	7570	Stadtkreis	BW	50 127
01 0 62 003	Badendorf	2401	Stormarn	SH	720
07 1 40 005	Badenhard	5449	Rhein-Hunsrück-Kreis	RP	135
03 1 56 004	Badenhausen	3363	Osterode am Harz	NI	2 098
07 3 39 004	Badenheim	6551	Mainz-Bingen	RP	453
08 3 15 007	Badenweiler	7847	Breisgau-Hochschwarzwald	BW	3 274
09 7 73 113	Bächingen a.d. Brenz	8881	Dillingen a.d. Donau	BY	1 069
01 0 53 004	Bäk	2418	Herzogtum Lauenburg	SH	655
01 0 53 005	Bälau	2413	Herzogtum Lauenburg	SH	210
07 1 40 006	Bärenbach	6541	Rhein-Hunsrück-Kreis	RP	349
07 1 33 008	Bärenbach	6581	Bad Kreuznach	RP	491
08 3 27 004	Bärenthal	7201	Tuttlingen	BW	449
09 3 77 112	Bärnau, Stadt	8591	Tirschenreuth	BY	3 663
07 1 33 009	Bärweiler	6571	Bad Kreuznach	RP	304
05 3 54 008	Baesweiler, Stadt	5112	Aachen	NW	23 673
08 3 16 002	Bahlingen	7836	Emmendingen	BW	3 240
03 1 54 001	Bahrdorf	3181	Helmstedt	NI	1 946
03 2 51 003	Bahrenborstel	2839	Diepholz	NI	1 139
01 0 61 006	Bahrenfleth	2211	Steinburg	SH	550
01 0 60 006	Bahrenhof	2061	Segeberg	SH	165
08 4 36 011	Baienfurt	7982	Ravensburg	BW	6 344
09 2 74 118	Baierbach	8311	Landshut	BY	606
09 1 84 113	Baierbrunn	8021	München	BY	2 176
09 1 75 113	Baiern	8019	Ebersberg	BY	1 048
08 2 37 004	Baiersbronn	7292	Freudenstadt	BW	14 389
09 5 72 115	Baiersdorf, Stadt	8523	Erlangen-Höchststadt	BY	6 073
08 4 36 012	Baindt	7985	Ravensburg	BW	4 116
09 7 77 114	Baisweil	8951	Ostallgäu	BY	1 127
03 4 60 001	Bakum	2849	Vechta	NI	4 887
09 7 80 113	Balderschwang	8981	Oberallgäu	BY	196
07 2 35 003	Baldringen	5504	Trier-Saarburg	RP	169
07 1 41 007	Balduinstein	6251	Rhein-Lahn-Kreis	RP	606
07 2 32 203	Balesfeld	5541	Bitburg-Prüm	RP	198
03 2 56 001	Balge	3071	Nienburg (Weser)	NI	1 789
08 3 27 005	Balgheim	7201	Tuttlingen	BW	750
08 4 17 002	Balingen, Stadt	7460	Zollernalbkreis	BW	30 346
03 3 59 004	Balje	2161	Stade	NI	1 201
08 4 25 013	Ballendorf	7901	Alb-Donau-Kreis	BW	603
08 3 15 008	Ballrechten-Dottingen	7801	Breisgau-Hochschwarzwald	BW	1 682
08 1 16 007	Baltmannsweiler	7066	Esslingen	BW	5 294
03 4 52 002	Baltrum	2985	Aurich	NI	501
05 9 62 008	Balve, Stadt	5983	Märkischer Kreis	NW	11 190
09 7 74 115	Balzhausen	8909	Günzburg	BY	971

Schlüssel- nummer	Gemeinde	Post- leit- zahl	Kreis	Land	Bevölkerung
08 4 25 140	Balzheim	7959	Alb-Donau-Kreis	BW	1 468
09 4 61 000	Bamberg, Stadt	8600	Kreisfreie Stadt	BY	69 100
08 2 26 006	Bammental	6919	Rhein-Neckar-Kreis	BW	5 647
07 3 35 002	Bann	6791	Kaiserslautern	RP	2 180
07 1 43 003	Bannberscheid	5431	Westerwaldkreis	RP	540
01 0 55 005	Bannesdorf auf Fehmarn	2448	Ostholstein	SH	2 138
03 2 54 006	Banteln	3211	Hildesheim	NI	1 645
07 3 37 006	Barbelroth	6749	Südliche Weinstraße	RP	586
09 3 75 117	Barbing	8408	Regensburg	BY	3 373
03 3 55 004	Bardowick, Flecken	2123	Lüneburg	NI	4 482
03 2 51 004	Barenburg, Flecken	2839	Diepholz	NI	1 161
03 3 55 005	Barendorf	2121	Lüneburg	NI	1 104
01 0 51 004	Bargenstedt	2223	Dithmarschen	SH	792
01 0 62 005	Bargfeld-Stegen	2061	Stormarn	SH	2 068
01 0 58 010	Bargstall	2377	Rendsburg-Eckernförde	SH	131
01 0 58 011	Bargstedt	2371	Rendsburg-Eckernförde	SH	661
03 3 59 005	Bargstedt	2165	Stade	NI	1 407
01 0 62 006	Bargteheide, Stadt	2072	Stormarn	SH	10 871
01 0 54 010	Bargum	2255	Nordfriesland	SH	591
01 0 60 007	Bark	2361	Segeberg	SH	771
01 0 58 012	Barkelsby	2331	Rendsburg-Eckernförde	SH	1 430
01 0 51 005	Barkenholm	2241	Dithmarschen	SH	192
01 0 51 006	Barlt	2221	Dithmarschen	SH	816
01 0 57 002	Barmissen	2315	Plön	SH	183
01 0 56 002	Barmstedt, Stadt	2202	Pinneberg	SH	8 211
01 0 62 008	Barnitz	2067	Stormarn	SH	711
03 3 55 006	Barnstedt	2121	Lüneburg	NI	596
03 2 51 005	Barnstorf, Flecken	2847	Diepholz	NI	5 552
05 7 66 012	Barntrup, Stadt	4924	Lippe	NW	8 429
01 0 57 003	Barsbek	2306	Plön	SH	499
01 0 62 009	Barsbüttel	2000	Stormarn	SH	10 189
03 2 53 001	Barsinghausen, Stadt	3013	Hannover	NI	32 727
03 4 53 001	Barßel	2914	Cloppenburg	NI	9 537
08 1 36 007	Bartholomä	7071	Ostalbkreis	BW	1 757
03 3 55 007	Barum	2123	Lüneburg	NI	1 097
03 3 60 003	Barum	3119	Uelzen	NI	749
03 2 51 006	Barver	2841	Diepholz	NI	1 207
03 1 51 002	Barwedel	3181	Gifhorn	NI	892
07 1 31 008	Barweiler	5489	Ahrweiler	RP	419
07 2 33 002	Basberg	5531	Daun	RP	61
03 3 57 004	Basdahl	2740	Rotenburg (Wümme)	NI	1 345
01 0 53 006	Basedow	2059	Herzogtum Lauenburg	SH	377
07 1 37 202	Bassenheim	5401	Mayen-Koblenz	RP	2 319
03 2 51 007	Bassum, Stadt	2830	Diepholz	NI	13 860
09 6 73 116	Bastheim	8741	Rhon-Grabfeld	BY	2 175
01 0 53 007	Basthorst	2053	Herzogtum Lauenburg	SH	364
06 6 35 004	Battenberg (Eder), Stadt	3559	Waldeck-Frankenberg	HE	5 103
07 3 32 003	Battenberg (Pfalz)	6719	Bad Dürkheim	RP	438
07 3 40 202	Battweiler	6661	Pirmasens	RP	717
09 5 75 113	Baudenbach, Markt	8531	Neustadt a.d.Aisch-Bad Windsheim ...	BY	970
07 1 31 009	Bauler	5489	Ahrweiler	RP	58

Schlüssel- nummer	Gemeinde	Post- leit- zahl	Kreis	Land	Bevölkerung
07 2 32 008	Bauler	5529	Bitburg-Prüm	RP	92
07 1 34 005	Baumholder, Stadt	6587	Birkenfeld	RP	3 642
09 4 71 115	Baunach, Stadt	8611	Bamberg	BY	3 174
06 6 33 003	Baunatal, Stadt	3507	Kassel	HE	23 310
07 2 31 004	Bausendorf	5561	Bernkastel-Wittlich	RP	1 172
07 2 32 009	Baustert	5521	Bitburg-Prüm	RP	438
03 4 54 002	Bawinkel	4454	Emsland	NI	1 961
09 2 77 112	Bayerbach	8399	Rottal-Inn	BY	1 574
09 2 74 119	Bayerbach b. Ergoldsbach	8301	Landshut	BY	1 349
07 3 33 004	Bayerfeld-Steckweiler	6761	Donnersbergkreis	RP	475
09 2 76 115	Bayerisch Eisenstein	8371	Regen	BY	1 413
09 1 72 115	Bayerisch Gmain	8232	Berchtesgadener Land	BY	2 557
09 1 80 113	Bayersoien	8117	Garmisch-Partenkirchen	BY	993
09 4 62 000	Bayreuth, Stadt	8580	Kreisfreie Stadt	BY	69 813
09 1 82 112	Bayrischzell	8163	Miesbach	BY	1 571
01 0 60 008	Bebensee	2361	Segeberg	SH	558
06 6 32 003	Bebra, Stadt	6440	Hersfeld-Rotenburg	HE	15 189
07 1 41 008	Becheln	5409	Rhein-Lahn-Kreis	RP	665
07 3 31 005	Bechenheim	6509	Alzey-Worms	RP	421
07 1 33 011	Becherbach	6764	Bad Kreuznach	RP	1 008
07 1 33 010	Becherbach bei Kirn	6571	Bad Kreuznach	RP	431
07 3 40 203	Bechhofen	6791	Pirmasens	RP	1 952
09 5 71 115	Bechhofen, Markt	8809	Ansbach	BY	5 384
07 3 31 006	Bechtheim	6521	Alzey-Worms	RP	1 617
07 3 31 007	Bechtolsheim	6509	Alzey-Worms	RP	1 394
03 3 59 006	Beckdorf	2151	Stade	NI	1 831
03 2 57 007	Beckedorf	3061	Schaumburg	NI	1 565
03 4 58 001	Beckeln	2833	Oldenburg (Oldenburg)	NI	806
10 0 42 111	Beckingen	6645	Merzig-Wadern	SL	15 340
05 5 70 008	Beckum, Stadt	4720	Warendorf	NW	35 877
05 3 62 004	Bedburg, Stadt	5012	Erfkreis	NW	20 634
05 1 54 004	Bedburg-Hau	4194	Kleve	NW	12 323
03 3 52 003	Bederkesa, Flecken	2852	Cuxhaven	NI	4 242
07 3 36 106	Bedesbach	6799	Kusel	RP	746
03 3 51 003	Beedenbostel	3101	Celle	NI	858
05 5 70 012	Beelen	4413	Warendorf	NW	4 927
06 4 37 002	Beerfelden, Stadt	6124	Odenwaldkreis	HE	6 667
03 4 54 003	Beesten	4452	Emsland	NI	1 532
01 0 53 008	Behlendorf	2419	Herzogtum Lauenburg	SH	325
01 0 54 011	Behrendorf	2251	Nordfriesland	SH	466
01 0 57 004	Behrendorf (Ostsee)	2322	Plön	SH	534
01 0 61 007	Beidenfleth	2211	Steinburg	SH	877
03 1 54 002	Beierstedt	3339	Helmstedt	NI	461
07 2 32 010	Beilingen	5522	Bitburg-Prüm	RP	339
09 1 76 114	Beilngries, Stadt	8432	Eichstätt	BY	7 076
07 1 35 007	Beilstein	5591	Cochem-Zell	RP	147
08 1 25 008	Beilstein, Stadt	7141	Heilbronn	BW	5 221
08 4 25 014	Beimerstetten	7901	Alb-Donau-Kreis	BW	1 844
07 3 38 002	Beindersheim	6711	Ludwigshafen	RP	2 838
07 2 33 003	Beinhausen	5569	Daun	RP	78
01 0 61 008	Bekdorf	2213	Steinburg	SH	88

Schlüssel- nummer	Gemeinde	Post- leit- zahl	Kreis	Land	Bevölkerung
01 0 61 010	Bekmünde	2210	Steinburg	SH	194
07 2 35 004	Bekond	5559	Trier-Saarburg	RP	632
01 0 57 005	Belau	2355	Plön	SH	371
01 0 58 013	Beldorf	2215	Rendsburg-Eckernförde	SH	308
07 1 40 007	Belg	5581	Rhein-Hunsrück-Kreis	RP	137
07 1 40 008	Belgweiler	6540	Rhein-Hunsrück-Kreis	RP	211
07 1 37 008	Bell	5441	Mayen-Koblenz	RP	1 415
07 1 40 009	Bell (Hunsrück)	5448	Rhein-Hunsrück-Kreis	RP	1 290
09 7 75 115	Bellenberg	7919	Neu-Ulm	BY	3 744
07 3 34 001	Bellheim	6729	Germersheim	RP	6 869
07 1 43 207	Bellingen	5439	Westerwaldkreis	RP	484
03 4 59 008	Belm	4513	Osnabrück	NI	10 698
07 1 40 010	Beltheim	5449	Rhein-Hunsrück-Kreis	RP	1 829
03 3 52 004	Belum	2179	Cuxhaven	NI	955
08 1 16 008	Bempflingen	7445	Esslingen	BW	3 100
03 3 53 003	Bendestorf	2106	Harburg	NI	1 912
01 0 57 006	Bendfeld	2306	Plön	SH	200
01 0 58 014	Bendorf	2211	Rendsburg-Eckernförde	SH	429
07 1 37 203	Bendorf, Stadt	5413	Mayen-Koblenz	RP	15 354
09 1 73 113	Benediktbeuern	8174	Bad Tölz-Wolfratshausen	BY	2 717
07 2 31 005	Bengel	5561	Bernkastel-Wittlich	RP	941
07 3 33 005	Bennhausen	6761	Donnersbergkreis	RP	118
09 7 78 118	Benningen	8941	Unterallgäu	BY	1 761
08 1 18 006	Benningen am Neckar	7141	Ludwigsburg	BW	4 704
06 4 31 002	Bensheim, Stadt	6140	Bergstraße	HE	33 994
07 1 40 011	Benzweiler	6542	Rhein-Hunsrück-Kreis	RP	176
09 3 75 118	Beratzhausen, Markt	8411	Regensburg	BY	5 117
09 3 73 112	Berching, Stadt	8434	Neumarkt i.d. OPf.	BY	7 475
09 1 72 116	Berchtesgaden, Markt	8240	Berchtesgadener Land	BY	7 538
07 2 33 202	Bereborn	5441	Daun	RP	122
07 2 33 203	Berenbach	5441	Daun	RP	166
07 1 41 009	Berg	5429	Rhein-Lahn-Kreis	RP	172
09 4 75 113	Berg	8683	Hof	BY	2 516
09 1 88 113	Berg	8137	Starnberg	BY	6 381
08 4 36 013	Berg	7981	Ravensburg	BW	3 685
07 1 31 011	Berg	5486	Ahrweiler	RP	1 162
07 3 34 002	Berg (Pfalz)	6729	Germersheim	RP	1 874
09 3 73 113	Berg b. Neumarkt i.d. OPf.	8438	Neumarkt i.d. OPf.	BY	5 739
09 1 85 116	Berg im Gau	8899	Neuburg-Schrobenhausen	BY	1 005
08 4 36 014	Bergatreute	7961	Ravensburg	BW	2 441
03 4 59 009	Berge	4576	Osnabrück	NI	3 283
09 1 89 113	Bergen	8221	Traunstein	BY	3 542
09 5 77 115	Bergen	8837	Weißenburg-Gunzenhausen	BY	981
07 1 34 006	Bergen	6571	Birkenfeld	RP	435
03 3 54 001	Bergen (Dumme)	3134	Lüchow-Dannenberg	NI	1 395
03 3 51 004	Bergen, Stadt	3103	Celle	NI	12 230
07 1 40 012	Bergenhäusen	6540	Rhein-Hunsrück-Kreis	RP	129
01 0 59 005	Bergenhäusen	2381	Schleswig-Flensburg	SH	691
01 0 51 008	Bergewöhrden	2246	Dithmarschen	SH	32
03 1 51 003	Bergfeld	3181	Gifhorn	NI	681
08 3 17 009	Berghaupten	7611	Ortenaukreis	BW	2 158

Schlüssel- nummer	Gemeinde	Post- leit- zahl	Kreis	Land	Bevölkerung
07 1 41 010	Berghausen	5429	Rhein-Lahn-Kreis	RP	236
09 1 85 118	Bergheim	8859	Neuburg-Schrobenhausen	BY	1 490
05 3 62 008	Bergheim, Stadt	5010	Erftkreis	NW	54 545
08 4 25 017	Berghülen	7901	Alb-Donau-Kreis	BW	1 720
05 3 78 004	Bergisch Gladbach, Stadt	5060	Rheinisch-Bergischer Kreis	NW	100 589
05 9 78 004	Bergkamen, Stadt	4709	Unna	NW	47 660
09 1 74 113	Bergkirchen	8066	Dachau	BY	5 139
07 1 34 007	Berglangenbach	6589	Birkenfeld	RP	527
08 1 19 089	Berglen	7069	Rems-Murr-Kreis	BW	5 266
09 1 77 112	Berglern	8059	Erding	BY	1 192
07 2 31 006	Berglicht	5509	Bernkastel-Wittlich	RP	506
05 3 74 004	Bergneustadt, Stadt	5275	Oberbergischer Kreis	NW	17 949
09 6 78 115	Bergtheim	8722	Schweinfurt	BY	4 456
09 6 79 117	Bergtheim	8702	Würzburg	BY	2 874
07 2 31 007	Bergweiler	5561	Bernkastel-Wittlich	RP	801
01 0 58 015	Beringstedt	2211	Rendsburg-Eckernförde	SH	676
05 6 36 002	Berkatal	3441	Werra-Meißner-Kreis	HE	1 845
01 0 53 009	Berkenthin	2419	Herzogtum Lauenburg	SH	1 343
08 4 26 019	Berkheim	7951	Biberach	BW	2 087
07 2 32 011	Berkoth	5528	Bitburg-Prüm	RP	103
11 0 00 000	Berlin (West), Stadt	1000	Kreisfreie Stadt	BE	2 012 709
07 2 33 004	Berlingen	5531	Daun	RP	216
08 4 35 005	Bermatingen	7775	Bodenseekreis	BW	3 085
07 1 37 011	Bermel	5441	Mayen-Koblenz	RP	389
07 3 31 009	Bermersheim	6525	Alzey-Worms	RP	241
07 3 31 008	Bermersheim vor der Höhe	6509	Alzey-Worms	RP	257
08 3 37 013	Bernau	7821	Waldshut	BW	1 730
09 1 87 118	Bernau a. Chiemsee	8214	Rosenheim	BY	4 859
09 1 90 114	Bernbeuren	8926	Weilheim-Schongau	BY	1 820
07 2 33 005	Berndorf	5531	Daun	RP	465
07 1 41 011	Berndroth	5429	Rhein-Lahn-Kreis	RP	339
03 4 61 001	Berne	2876	Wesermarsch	NI	6 395
09 3 73 114	Berngau	8431	Neumarkt i.d. OPf.	BY	1 668
09 3 75 119	Bernhardswald	8411	Regensburg	BY	4 225
07 2 31 008	Bernkastel-Kues, Stadt	5550	Bernkastel-Wittlich	RP	6 823
09 1 90 115	Bernried	8139	Weilheim-Schongau	BY	1 630
09 2 71 116	Bernried	8351	Deggendorf	BY	4 072
08 4 25 019	Bernstadt	7901	Alb-Donau-Kreis	BW	1 610
07 1 32 201	Berod bei Hachenburg	5231	Altenkirchen (Westerwald)	RP	641
07 1 43 208	Berod bei Wallmerod	5431	Westerwaldkreis	RP	440
07 2 32 012	Berscheid	5529	Bitburg-Prüm	RP	67
07 1 34 008	Berschweiler bei Baumholder	6589	Birkenfeld	RP	546
07 1 34 009	Berschweiler bei Kirn	6571	Birkenfeld	RP	273
03 4 59 010	Bersenbrück, Stadt	4558	Osnabrück	NI	5 607
03 4 52 003	Berumbur	2984	Aurich	NI	1 952
07 1 43 209	Berzhahn	5439	Westerwaldkreis	RP	431
07 1 32 005	Berzhausen	5232	Altenkirchen (Westerwald)	RP	141
07 2 35 005	Bescheid	5509	Trier-Saarburg	RP	359
01 0 55 006	Beschendorf	2432	Ostholstein	SH	482
01 0 61 011	Besdorf	2211	Steinburg	SH	243
06 5 33 001	Beselich	6251	Limburg-Weilburg	HE	4 837

Schlüssel- nummer	Gemeinde	Post- leit- zahl	Kreis	Land	Bevölkerung
01 0 53 010	Besenthal	2411	Herzogtum Lauenburg	SH	82
08 1 18 007	Besigheim, Stadt	7122	Ludwigsburg	BW	9 185
09 6 71 112	Bessenbach	8751	Aschaffenburg	BY	4 831
05 9 58 008	Bestwig	5780	Hochsauerlandkreis	NW	11 354
03 2 54 007	Betheln	3211	Hildesheim	NI	1 054
07 2 33 006	Betteldorf	5531	Daun	RP	252
07 1 41 012	Bettendorf	5428	Rhein-Lahn-Kreis	RP	291
07 2 31 009	Bettenfeld	5561	Bernkastel-Wittlich	RP	749
07 2 32 013	Bettingen	5525	Bitburg-Prüm	RP	1 041
07 1 32 006	Betzdorf, Stadt	5240	Altenkirchen (Westerwald)	RP	10 154
03 3 55 008	Betzendorf	2121	Lüneburg	NI	838
09 4 72 118	Betzenstein, Stadt	8571	Bayreuth	BY	2 261
08 4 26 020	Betzenweiler	7952	Biberach	BW	647
09 7 80 114	Betzgau	8961	Oberallgäu	BY	2 280
08 2 37 008	Betzweiler-Wäldchen	7291	Freudenstadt	BW	1 287
07 1 40 201	Beulich	5401	Rhein-Hunsrück-Kreis	RP	507
08 1 16 011	Beuren	7444	Esslingen	BW	3 233
07 1 35 008	Beuren	5591	Cochem-Zell	RP	477
07 2 35 008	Beuren (Hochwald)	5509	Trier-Saarburg	RP	985
08 4 37 005	Beuron	7792	Sigmaringen	BW	894
09 2 75 117	Beutelsbach	8359	Passau	BY	1 082
01 0 56 003	Bevern	2201	Pinneberg	SH	458
03 2 55 002	Bevern, Flecken	3454	Holzminden	NI	4 493
03 3 52 005	Beverstedt, Flecken	2855	Cuxhaven	NI	3 820
05 7 62 008	Beverungen, Stadt	3472	Höxter	NW	14 791
10 0 45 111	Bexbach, Stadt	6652	Saar-Pfalz-Kreis	SL	19 105
08 3 17 011	Biberach	7616	Ortenaukreis	BW	2 895
08 4 26 021	Biberach an der Riß, Stadt	7950	Biberach	BW	28 121
09 7 72 121	Biberbach, Markt	8901	Augsburg	BY	2 758
09 7 74 119	Bibertal	8878	Günzburg	BY	4 021
06 4 31 003	Biblis	6843	Bergstraße	HE	8 048
09 2 73 119	Biburg	8427	Kelheim	BY	939
09 1 73 115	Bichl	8177	Bad Tölz-Wolfratshausen	BY	1 544
06 4 32 003	Bickenbach	6101	Darmstadt-Dieburg	HE	4 327
07 1 40 014	Bickenbach	5449	Rhein-Hunsrück-Kreis	RP	354
07 2 32 014	Bickendorf	5521	Bitburg-Prüm	RP	426
09 7 77 118	Bidingen	8951	Ostallgäu	BY	1 383
07 3 31 010	Biebelnheim	6509	Alzey-Worms	RP	593
09 6 75 113	Biebelried	8710	Kitzingen	BY	1 040
07 1 33 012	Biebelsheim	6551	Bad Kreuznach	RP	512
09 6 79 118	Bieberehren	8701	Würzburg	BY	988
06 4 35 003	Biebergemünd	6465	Main-Kinzig-Kreis	HE	7 040
07 1 40 015	Biebern	6541	Rhein-Hunsrück-Kreis	RP	289
06 5 31 002	Biebertal	6301	Gießen	HE	9 776
06 4 33 001	Biebesheim am Rhein	6083	Groß-Gerau	HE	6 007
07 1 41 013	Biebrich	5429	Rhein-Lahn-Kreis	RP	342
06 5 34 004	Biedenkopf, Stadt	3560	Marburg-Biedenkopf	HE	14 244
08 3 16 003	Biederbach	7807	Emmendingen	BW	1 466
07 3 40 204	Biedershausen	6791	Pirmasens	RP	221
07 3 33 006	Biedesheim	6719	Donnersbergkreis	RP	544
05 7 11 000	Bielefeld, Stadt	4800	Kreisfreie Stadt	NW	305 566

Schlüssel- nummer	Gemeinde	Post- leit- zahl	Kreis	Land	Bevölkerung
03 3 60 004	Bienenbüttel	3116	Uelzen	NI	5 146
07 2 32 015	Biersdorf	5521	Bitburg-Prüm	RP	480
07 2 32 016	Biesdorf	5529	Bitburg-Prüm	RP	306
09 7 77 112	Biessenhofen	8954	Ostallgäu	BY	3 806
08 2 16 005	Bietigheim	7555	Rastatt	BW	5 461
08 1 16 079	Bietigheim-Bissingen, Stadt	7120	Ludwigsburg	BW	36 820
07 1 43 210	Bilkheim	5431	Westerwaldkreis	RP	347
05 5 58 008	Billerbeck, Stadt	4425	Coesfeld	NW	9 646
08 2 25 009	Billigheim	6959	Neckar-Odenwald-Kreis	BW	5 309
07 3 37 007	Billigheim-Ingenheim	6741	Südliche Weinstraße	RP	3 628
01 0 56 004	Bilsen	2081	Pinneberg	SH	608
03 1 52 002	Bilshausen	3429	Göttingen	NI	2 369
01 0 60 009	Bimöhlen	2357	Segeberg	SH	680
08 2 25 010	Binau	6951	Neckar-Odenwald-Kreis	BW	1 252
09 4 72 119	Bindlach	8589	Bayreuth	BY	5 084
08 4 37 008	Bingen	7481	Sigmaringen	BW	2 556
07 3 39 005	Bingen am Rhein, Stadt	6530	Mainz-Bingen	RP	23 070
03 2 56 002	Binnen	3071	Nienburg (Weser)	NI	936
07 1 35 009	Binningen	5441	Cochem-Zell	RP	599
07 2 31 010	Binsfeld	5561	Bernkastel-Wittlich	RP	959
09 7 73 116	Binswangen	8881	Dillingen a.d. Donau	BY	1 094
08 3 36 008	Binzen	7852	Lörrach	BW	2 158
03 4 59 011	Bippen	4576	Osnabrück	NI	2 603
08 1 17 009	Birenbach	7321	Göppingen	BW	1 627
07 2 33 007	Birgel	5534	Daun	RP	458
09 3 71 116	Birgland	8451	Amberg-Weizbach	BY	1 601
07 1 32 008	Birken-Honigssessen	5249	Altenkirchen (Westerwald)	RP	2 349
06 4 31 004	Birkenau	6943	Bergstraße	HE	10 209
07 1 32 007	Birkenbeul	5249	Altenkirchen (Westerwald)	RP	402
08 2 36 004	Birkenfeld	7534	Enzkreis	BW	9 118
09 6 77 119	Birkenfeld	8771	Main-Spessart	BY	1 936
07 1 34 010	Birkenfeld, Stadt	6588	Birkenfeld	RP	5 728
07 3 38 003	Birkenheide	6701	Ludwigshafen	RP	2 430
07 3 37 008	Birkenhördt	6749	Südliche Weinstraße	RP	558
07 1 40 016	Birkheim	5449	Rhein-Hunsrück-Kreis	RP	151
07 3 37 009	Birkweiler	6741	Südliche Weinstraße	RP	653
07 1 41 014	Birlenbach	6251	Rhein-Lahn-Kreis	RP	1 312
07 1 32 009	Birnbach	5231	Altenkirchen (Westerwald)	RP	460
09 2 77 113	Birnbach, Markt	8345	Rottal-Inn	BY	5 021
07 2 33 204	Birresborn	5535	Daun	RP	1 263
06 4 35 004	Birstein	6484	Main-Kinzig-Kreis	HE	5 917
07 2 32 017	Birtlingen	5520	Bitburg-Prüm	RP	57
09 4 71 117	Bischberg	8609	Bamberg	BY	5 281
09 6 77 120	Bischbrunn	8771	Main-Spessart	BY	1 723
07 3 33 007	Bischheim	6719	Donnersbergkreis	RP	552
06 5 32 002	Bischoffen	6339	Lahn-Dill-Kreis	HE	3 281
09 4 72 121	Bischofsgrün	8583	Bayreuth	BY	1 985
06 4 33 002	Bischofsheim	6094	Groß-Gerau	HE	12 516
09 6 73 117	Bischofsheim a.d. Rhön, Stadt	8743	Rhön-Grabfeld	BY	4 610
09 2 76 116	Bischofsmais	8379	Regen	BY	3 009
09 1 72 117	Bischofswiesen	8242	Berchtesgadener Land	BY	7 033

Schlüssel- nummer	Gemeinde	Post- leit- zahl	Kreis	Land	Bevölkerung
08 2 16 006	Bischweier	7558	Rastatt	BW	2 663
08 4 17 008	Bisingen	7457	Zollernalbkreis	BW	7 384
03 3 58 002	Bispingen	3045	Soltau-Fallingbostel	NI	5 104
01 0 58 016	Bissee	2352	Rendsburg-Eckernförde	SH	168
03 4 59 012	Bissendorf	4516	Osnabrück	NI	12 266
07 3 32 004	Bissersheim	6719	Bad Dürkheim	RP	421
08 1 16 012	Bissingen an der Teck	7311	Esslingen	BW	3 271
09 7 73 117	Bissingen, Markt	8851	Dillingen a.d. Donau	BY	3 244
01 0 58 017	Bistensee	2331	Rendsburg-Eckernförde	SH	218
07 3 33 008	Bisterschied	6760	Donnersbergkreis	RP	285
07 2 32 018	Bitburg, Stadt	5520	Bitburg-Prüm	RP	10 720
08 4 17 010	Bitz	7474	Zollernalbkreis	BW	3 506
07 1 32 010	Bitzen	5249	Altenkirchen (Westerwald)	RP	736
09 3 72 115	Blaibach	8491	Cham	BY	1 913
09 7 80 115	Blaichach	8976	Oberallgäu	BY	4 970
09 6 71 113	Blankenbach	8752	Aschaffenburg	BY	1 277
05 3 66 008	Blankenheim	5378	Euskirchen	NW	7 318
07 1 35 010	Blankenrath	5588	Cochem-Zell	RP	935
07 3 36 006	Blaubach	6799	Kusel	RP	444
08 4 25 020	Blaubeuren, Stadt	7902	Alb-Donau-Kreis	BW	10 842
08 1 27 008	Blaufelden	7186	Schwäbisch Hall	BW	4 549
08 4 25 141	Blaustein	7906	Alb-Donau-Kreis	BW	13 146
03 3 55 009	Bleckede, Stadt	2122	Lüneburg	NI	7 698
07 2 33 008	Bleckhausen	5531	Daun	RP	370
07 2 32 206	Bleialf	5542	Bitburg-Prüm	RP	977
01 0 57 007	Blekendorf	2324	Plön	SH	1 584
03 3 61 002	Blender	2811	Verden	NI	2 269
03 3 59 007	Bliedersdorf	2152	Stade	NI	1 270
10 0 45 112	Blieskastel, Stadt	6653	Saar-Pfalz-Kreis	SL	22 330
01 0 53 011	Bliestorf	2061	Herzogtum Lauenburg	SH	491
09 7 73 119	Blindheim	8888	Dillingen a.d. Donau	BY	1 620
03 4 62 001	Blomberg	2941	Wittmund	NI	1 308
05 7 66 016	Blomberg, Stadt	4933	Lippe	NW	14 327
01 0 61 012	Blomesche Wildnis	2208	Steinburg	SH	569
08 3 26 005	Blumberg, Stadt	7712	Schwarzwald-Baar-Kreis	BW	10 012
01 0 58 018	Blumenthal	2301	Rendsburg-Eckernförde	SH	601
01 0 60 010	Blunk	2361	Segeberg	SH	424
07 3 32 005	Bobenheim am Berg	6719	Bad Dürkheim	RP	724
07 3 38 004	Bobenheim-Roxheim	6712	Ludwigshafen	RP	8 670
07 3 40 001	Bobenthal	6749	Pirmasens	RP	373
09 7 72 125	Bobingen, Stadt	8903	Augsburg	BY	13 553
05 5 54 008	Bocholt, Stadt	4290	Borken	NW	67 028
05 9 11 000	Bochum, Stadt	4630	Kreisfreie Stadt	NW	386 271
07 1 33 013	Bockenau	6551	Bad Kreuznach	RP	1 117
03 2 54 008	Bockenem, Stadt	3205	Hildesheim	NI	10 973
07 3 32 006	Bockenheim an der Weinstraße	6719	Bad Dürkheim	RP	2 087
03 4 55 025	Bockhorn	2935	Friesland	NI	7 574
09 1 77 113	Bockhorn	8059	Erding	BY	2 600
03 4 54 004	Bockhorst	2993	Emsland	NI	911
08 4 16 006	Bodelshausen	7454	Tübingen	BW	4 627
07 1 43 005	Boden	5431	Westerwaldkreis	RP	545

B

2 Gemeinden in alphabetischer Ordnung am 25.5.1987 mit Schlüsselnummer, Postleitzahl und Bevölkerung

Schlüssel- nummer	Gemeinde	Post- leit- zahl	Kreis	Land	Bevölkerung
07 2 33 205	Bodenbach	5489	Daun	RP	257
03 1 55 002	Bodenfelde, Flecken	3417	Northeim	NI	3 799
07 3 39 006	Bodenheim	6501	Mainz-Bingen	RP	5 877
09 2 74 120	Bodenkirchen	8318	Landshut	BY	4 476
09 2 76 117	Bodenmais, Markt	8373	Regen	BY	3 331
03 1 52 003	Bodensee	3429	Göttingen	NI	642
03 3 60 005	Bodenteich, Flecken	3123	Uelzen	NI	3 526
03 2 55 003	Bodenwerder, Stadt	3452	Holzminden	NI	6 029
09 3 76 116	Bodenwöhr	8465	Schwandorf	BY	3 524
08 3 35 098	Bodman-Ludwigshafen	7762	Konstanz	BW	3 323
08 4 36 018	Bodnegg	7981	Ravensburg	BW	2 653
09 7 76 111	Bodolz	8990	Lindau (Bodensee)	BY	2 460
09 1 90 117	Böbing	8121	Weilheim-Schongau	BY	1 396
07 3 37 011	Böbingen	6731	Südliche Weinstraße	RP	480
08 1 36 009	Böbingen an der Rems	7079	Ostalbkreis	BW	3 747
08 1 15 003	Boblingen, Stadt	7030	Boblingen	BW	42 589
09 2 76 118	Böbrach	8371	Regen	BY	1 518
07 3 37 012	Bochingen	6741	Südliche Weinstraße	RP	644
01 0 59 006	Böel	2341	Schleswig-Flensburg	SH	635
09 7 78 119	Böhen	8941	Unterallgäu	BY	731
07 3 38 005	Böhl-Iggelheim	6737	Ludwigshafen	RP	10 054
03 3 58 003	Böhme	3031	Soltau-Fallingb.ostel	NI	847
08 1 17 010	Böhlenkirch	7926	Göppingen	BW	4 633
09 1 76 116	Böhmfeld	8079	Eichstätt	BY	1 086
01 0 58 019	Bönnhusen	2302	Rendsburg-Eckernförde	SH	307
01 0 59 008	Böklund	2387	Schleswig-Flensburg	SH	1 249
08 3 36 010	Böllen	7869	Lörrach	BW	102
07 3 37 013	Böllenborn	6749	Südliche Weinstraße	RP	233
07 1 43 211	Bölsberg	5239	Westerwaldkreis	RP	271
03 4 57 001	Boen	2955	Leer	NI	452
01 0 57 008	Bonebüttel	2351	Plön	SH	1 436
05 9 78 008	Bönen	4703	Unna	NW	18 002
08 1 18 010	Bönnigheim, Stadt	7124	Ludwigsburg	BW	6 186
01 0 56 005	Bönnigstedt	2087	Pinneberg	SH	3 329
07 1 34 011	Borfink	5509	Birkenfeld	RP	209
03 4 54 005	Börger	2991	Emsland	NI	2 132
01 0 59 009	Börm	2381	Schleswig-Flensburg	SH	755
01 0 53 012	Börnsen	2050	Herzogtum Lauenburg	SH	3 084
07 3 33 009	Börrstadt	6751	Donnersbergkreis	RP	808
07 3 36 008	Borsborn	6791	Kusel	RP	426
08 4 25 022	Börslingen	7901	Alb-Donau-Kreis	BW	153
03 1 58 003	Borßum	3344	Wolfenbüttel	NI	2 162
08 1 17 011	Bortlingen	7321	Göppingen	BW	1 657
01 0 57 009	Bösdorf	2320	Plön	SH	1 248
03 4 53 002	Bösel	2909	Cloppenburg	NI	5 586
08 3 25 009	Bösingen	7215	Rottweil	BW	2 736
03 3 57 005	Bötersen	2724	Rotenburg (Wümme)	NI	820
08 3 27 006	Böttingen	7205	Tuttligen	BW	1 226
08 3 15 013	Bötzingen	7805	Breisgau-Hochschwarzwald	BW	4 657
01 0 59 105	Böxlund	2267	Schleswig-Flensburg	SH	98
03 2 55 004	Boffzen	3474	Holzminden	NI	3 109

Schlüssel- nummer	Gemeinde	Post- leit- zahl	Kreis	Land	Bevölkerung
07 1 41 015	Bogei	5429	Rhein-Lahn-Kreis	RP	634
09 2 78 118	Bogen, Stadt	8443	Straubing-Bogen	BY	8 199
01 0 54 012	Bohmstedt	2251	Nordfriesland	SH	668
03 4 59 013	Bohmte	4508	Osnabrück	NI	9 978
03 3 55 010	Boitze	2121	Lüneburg	NI	371
03 3 52 006	Bokel	2855	Cuxhaven	NI	2 264
01 0 56 006	Bokel	2205	Pinneberg	SH	467
01 0 58 021	Bokel	2371	Rendsburg-Eckernförde	SH	606
01 0 61 013	Bokelrehm	2211	Steinburg	SH	109
03 1 51 004	Bokensdorf	3171	Gifhorn	NI	483
01 0 56 008	Bokholt-Hanredder	2200	Pinneberg	SH	1 127
01 0 61 014	Bokhorst	2216	Steinburg	SH	146
01 0 57 010	Boksee	2302	Plön	SH	404
07 3 33 010	Bolanden	6719	Donnersbergkreis	RP	1 529
08 1 17 012	Boll	7325	Göppingen	BW	4 161
07 1 34 012	Bollenbach	6581	Birkenfeld	RP	142
07 2 32 019	Bollendorf	5526	Bitburg-Prüm	RP	1 471
01 0 59 010	Bollingstedt	2383	Schleswig-Flensburg	SH	1 272
08 3 15 014	Bollschweil	7801	Breisgau-Hochschwarzwald	BW	2 044
09 7 80 116	Bolsterlang	8981	Oberallgäu	BY	865
03 3 58 004	Bomlitz	3036	Saltau-Fallingb.	NI	7 206
08 4 36 019	Boms	7963	Ravensburg	BW	448
01 0 54 013	Bordelum	2251	Nordfriesland	SH	177
08 1 15 004	Bondorf	7031	Böblingen	BW	3 457
07 1 38 005	Bonefeld	5455	Neuwied	RP	718
07 2 35 010	Bonerath	5501	Trier-Saarburg	RP	225
07 2 33 206	Bongard	5489	Daun	RP	248
05 3 14 000	Bonn, Stadt	5300	Kreisfreie Stadt	NW	276 653
08 3 37 022	Bonndorf im Schwarzwald, Stadt	7823	Waldshut	BW	5 334
09 7 72 126	Bonstetten	8901	Augsburg	BY	939
09 7 78 120	Boos	8941	Unterallgäu	BY	1 692
07 1 33 014	Boos	6551	Bad Kreuznach	RP	366
07 1 37 014	Boos	5441	Mayen-Koblenz	RP	582
01 0 60 011	Boostedt	2351	Segeberg	SH	3 651
08 1 36 010	Bopfingen, Stadt	7085	Ostalbkreis	BW	11 322
07 1 40 501	Boppard, Stadt	5407	Rhein-Hunsrück-Kreis	RP	15 356
05 7 74 012	Borchen	4799	Paderborn	NW	10 272
01 0 54 014	Bordelum	2251	Nordfriesland	SH	1 730
01 0 58 022	Bordesholm	2352	Rendsburg-Eckernförde	SH	6 726
01 0 59 011	Boren	2347	Schleswig-Flensburg	SH	755
01 0 58 023	Borgdorf-Seedorf	2353	Rendsburg-Eckernförde	SH	263
05 7 62 012	Borgentreich, Stadt	3532	Höxter	NW	9 161
05 7 54 004	Borgholzhausen, Stadt	4807	Gütersloh	NW	7 463
01 0 58 024	Borgstedt	2371	Rendsburg-Eckernförde	SH	1 058
01 0 54 015	Borgsum	2270	Nordfriesland	SH	247
01 0 59 012	Borgwedel	2386	Schleswig-Flensburg	SH	472
06 6 34 001	Borken (Hessen), Stadt	3587	Schwalm-Eder-Kreis	HE	14 004
05 5 54 012	Borken, Stadt	4280	Borken	NW	34 228
03 4 57 002	Borkum, Stadt	2972	Leer	NI	5 709
07 2 33 207	Borler	5489	Daun	RP	97
07 3 31 012	Bornheim	6509	Alzey-Worms	RP	538

Schlüssel- nummer	Gemeinde	Post- leit- zahl	Kreis	Land	Bevölkerung
07 3 37 014	Bornheim	6741	Südliche Weinstraße	RP	1 077
05 3 82 012	Bornheim, Stadt	5303	Rhein-Sieg-Kreis	NW	34 211
01 0 60 012	Bornhöved	2351	Segeberg	SH	2 669
01 0 58 025	Bornholt	2211	Rendsburg-Eckernförde	SH	182
07 1 41 016	Bornich	5421	Rhein-Lahn-Kreis	RP	1 062
07 1 43 212	Borod	5231	Westerwaldkreis	RP	379
01 0 61 015	Borsfleth	2209	Steinburg	SH	766
01 0 60 013	Borstel	2351	Segeberg	SH	126
03 2 51 008	Borstel	2839	Diepholz	NI	1 283
01 0 56 009	Borstel-Hohenraden	2081	Pinneberg	SH	1 743
01 0 53 013	Borstorf	2411	Herzogtum Lauenburg	SH	239
01 0 55 007	Bosau	2422	Ostholstein	SH	2 954
01 0 54 016	Bosbüll	2260	Nordfriesland	SH	177
07 3 36 009	Bosenbach	6791	Kusel	RP	869
03 3 57 006	Bothel	2725	Rotenburg (Wümme)	NI	1 731
01 0 57 011	Bothkamp	2309	Plön	SH	267
07 3 40 205	Bottenbach	6661	Pirmasens	RP	695
05 5 12 000	Bottrop, Stadt	4250	Kreisfreie Stadt	NW	114 640
10 0 44 122	Bous	6626	Saarlouis	SL	7 483
01 0 58 026	Bovenau	2371	Rendsburg-Eckernförde	SH	838
03 1 52 004	Bovenden, Flecken	3406	Göttingen	NI	13 110
07 2 33 010	Boxberg	5569	Daun	RP	201
08 1 28 014	Boxberg, Stadt	6973	Main-Tauber-Kreis	BW	6 388
01 0 62 011	Braak	2000	Stormarn	SH	606
07 1 32 012	Brachbach	5245	Altenkirchen (Westerwald)	RP	2 609
07 1 35 011	Brachtendorf	5441	Cochem-Zell	RP	217
06 4 35 005	Brachtal	6486	Main-Kinzig-Kreis	HE	4 624
03 3 53 004	Brackel	2094	Harburg	NI	1 466
08 1 25 013	Brackenheim, Stadt	7129	Heilbronn	BW	10 783
01 0 54 017	Braderup	2264	Nordfriesland	SH	668
08 3 26 006	Bräunlingen, Stadt	7715	Schwarzwald-Baar-Kreis	BW	5 301
03 4 61 002	Brake (Unterweser), Stadt	2880	Wesermarsch	NI	16 276
05 7 62 016	Brakel, Stadt	3492	Höxter	NW	14 893
01 0 58 027	Brammer	2371	Rendsburg-Eckernförde	SH	314
03 4 59 014	Bramsche, Stadt	4550	Osnabrück	NI	24 147
03 3 52 007	Bramstedt	2856	Cuxhaven	NI	1 654
01 0 54 018	Bramstedtlund	2265	Nordfriesland	SH	230
09 3 77 113	Brand	8591	Tirschenreuth	BY	1 223
01 0 56 010	Brande-Hörnerkirchen	2205	Pinneberg	SH	1 004
07 2 32 207	Brandscheid	5541	Bitburg-Prüm	RP	330
07 1 43 213	Brandscheid	5439	Westerwaldkreis	RP	406
09 1 87 120	Brannenburg	8204	Rosenheim	BY	4 672
07 1 41 501	Braubach, Stadt	5423	Rhein-Lahn-Kreis	RP	3 701
07 2 31 012	Brauneberg	5551	Bernkastel-Wittlich	RP	1 179
06 5 32 003	Braunfels, Stadt	6333	Lahn-Dill-Kreis	HE	9 639
03 1 53 003	Braunlage, Stadt	3389	Goslar	NI	5 660
08 1 27 009	Braunsbach	7176	Schwäbisch Hall	BW	2 414
03 1 01 000	Braunschweig, Stadt	3300	Kreisfreie Stadt	NI	252 351
07 1 40 018	Braunshorn	5448	Rhein-Hunsrück-Kreis	RP	520
07 1 33 015	Braunweiler	6551	Bad Kreuznach	RP	561
07 1 33 016	Brauweiler	6570	Bad Kreuznach	RP	101

Schlüssel- nummer	Gemeinde	Post- leit- zahl	Kreis	Land	Bevölkerung
01 0 59 014	Brebel	2347	Schleswig-Flensburg	SH	271
06 5 33 002	Brechen	6259	Limburg-Weilburg	HE	6 184
07 2 32 020	Brecht	5521	Bitburg-Prüm	RP	169
05 9 54 004	Breckerfeld, Stadt	5805	Ennepe-Ruhr-Kreis	NW	7 767
03 4 54 006	Breddeberg	2993	Emsland	NI	565
03 3 57 007	Breddorf	2733	Rotenburg (Wümme)	NI	1 122
01 0 58 028	Bredenbek	2371	Rendsburg-Eckernförde	SH	1 003
01 0 54 019	Bredstedt, Stadt	2257	Nordfriesland	SH	4 538
06 5 34 005	Breidenbach	3565	Marburg-Biedenkopf	HE	6 250
01 0 58 029	Breiholz	2371	Rendsburg-Eckernförde	SH	1 239
08 3 15 015	Breisach am Rhein, Stadt	7814	Breisgau-Hochschwarzwald	BW	9 905
07 2 31 202	Breit	5509	Bernkastel-Wittlich	RP	252
09 6 74 118	Breitbrunn	8601	Haßberge	BY	961
09 1 87 121	Breitbrunn a. Chiemsee	8211	Rosenheim	BY	1 260
07 1 43 006	Breitenau	5419	Westerwaldkreis	RP	561
07 3 36 010	Breitenbach	6791	Kusel	RP	1 933
06 6 32 004	Breitenbach a. Herzberg	6431	Hersfeld-Rotenburg	HE	1 910
09 2 75 118	Breitenberg	8391	Passau	BY	2 109
01 0 61 016	Breitenberg	2211	Steinburg	SH	292
09 7 78 121	Breitenbrunn	8949	Unterallgäu	BY	2 081
09 3 73 115	Breitenbrunn, Markt	8431	Neumarkt i.d. OPf.	BY	2 965
01 0 61 017	Breitenburg	2210	Steinburg	SH	1 155
01 0 53 014	Breitenfelde	2413	Herzogtum Lauenburg	SH	1 631
09 4 71 119	Breitengüßbach	8613	Bamberg	BY	3 583
07 1 33 017	Breitenheim	6551	Bad Kreuznach	RP	446
07 1 34 013	Breitenthal	6581	Birkenfeld	RP	301
09 7 74 117	Breitenthal	8909	Günzburg	BY	954
08 4 25 024	Breitingen	7901	Alb-Donau-Kreis	BW	201
08 3 15 016	Breitnau	7821	Breisgau-Hochschwarzwald	BW	1 622
06 5 32 004	Breitscheid	6349	Lahn-Dill-Kreis	HE	4 439
07 3 39 007	Breitscheid	6533	Mainz-Bingen	RP	144
07 1 38 006	Breitscheid	5461	Neuwied	RP	1 528
07 1 32 013	Breitscheidt	5249	Altenkirchen (Westerwald)	RP	704
01 0 58 030	Brekendorf	2372	Rendsburg-Eckernförde	SH	743
01 0 54 020	Brekum	2257	Nordfriesland	SH	1 719
07 1 41 018	Bremberg	5409	Rhein-Lahn-Kreis	RP	287
04 0 11 000	Bremen, Stadt	2800	Kreisfreie Stadt	HB	533 455
04 0 12 000	Bremerhaven, Stadt	2850	Kreisfreie Stadt	HB	126 629
03 3 57 008	Bremervörde, Stadt	2740	Rotenburg (Wümme)	NI	17 700
07 1 35 012	Bremm	5599	Cochem-Zell	RP	909
07 1 31 201	Brenk	5476	Ahrweiler	RP	180
09 3 75 120	Brennberg	8411	Regensburg	BY	1 555
06 4 37 003	Brensbach	6101	Odenwaldkreis	HE	4 645
03 3 59 008	Brest	2165	Stade	NI	749
08 2 15 007	Bretten, Stadt	7518	Karlsruhe	BW	23 711
07 1 43 214	Bretthausen	5439	Westerwaldkreis	RP	163
07 1 33 018	Bretzenheim	6551	Bad Kreuznach	RP	2 075
08 1 26 011	Bretzfeld	7117	Hohenlohekreis	BW	8 770
06 4 37 004	Breuberg, Stadt	6127	Odenwaldkreis	HE	6 774
06 6 33 004	Breuna	3549	Kassel	HE	3 703
07 3 33 011	Breunigweiler	6751	Donnersbergkreis	RP	383

B

2 Gemeinden in alphabetischer Ordnung am 25.5.1987 mit Schlüsselnummer, Postleitzahl und Bevölkerung

Schlüssel- nummer	Gemeinde	Post- leit- zahl	Kreis	Land	Bevölkerung
03 2 55 005	Brevörde	3453	Holzwinden	NI	799
07 1 37 204	Brey	5401	Mayen-Koblenz	RP	1 245
01 0 51 010	Brickeln	2224	Dithmarschen	SH	165
07 1 35 013	Briedel	5589	Cochem-Zell	RP	1 173
07 1 35 014	Brieden	5593	Cochem-Zell	RP	134
07 1 35 015	Briedern	5594	Cochem-Zell	RP	379
03 3 55 011	Brietlingen	2121	Lüneburg	NI	1 867
08 3 26 075	Brigachtal	7734	Schwarzwald-Baar-Kreis	BW	4 759
05 9 58 012	Brilon, Stadt	5790	Hochsauerlandkreis	NW	24 218
07 2 32 021	Brimingen	5525	Bitburg-Prüm	RP	88
01 0 58 031	Brinjahe	2371	Rendsburg-Eckernförde	SH	145
03 4 57 003	Brinkum	2951	Leer	NI	610
03 3 57 009	Brockel	2725	Rotenburg (Wümme)	NI	1 039
07 2 33 011	Brockscheid	5569	Daun	RP	231
03 2 51 009	Brockum	2844	Diepholz	NI	994
07 1 37 205	Brodenbach	5401	Mayen-Koblenz	RP	633
01 0 58 032	Brodersby	2343	Rendsburg-Eckernförde	SH	599
01 0 59 016	Brodersby	2381	Schleswig-Flensburg	SH	516
01 0 57 012	Brodersdorf	2304	Plön	SH	273
03 3 51 005	Bröckel	3101	Celle	NI	1 265
01 0 53 015	Bröthen	2059	Herzogtum Lauenburg	SH	218
07 1 35 016	Brohl	5441	Cochem-Zell	RP	371
07 1 31 014	Brohl-Lützing	5474	Ahrweiler	RP	2 609
01 0 61 018	Brokdorf	2211	Steinburg	SH	871
01 0 61 019	Brokstedt	2351	Steinburg	SH	1 603
06 4 37 005	Brombachtal	6126	Odenwaldkreis	HE	3 169
03 1 51 005	Brome, Flecken	3127	Gifhorn	NI	2 807
06 6 35 005	Bromskirchen	5789	Waldeck-Frankenberg	HE	1 598
07 2 31 013	Bruch	5561	Bernkastel-Wittlich	RP	421
07 1 32 014	Bruchertseifen	5249	Altenkirchen (Westerwald)	RP	533
07 1 38 008	Bruchhausen	5461	Neuwied	RP	778
03 2 51 010	Bruchhausen-Vilsen, Flecken	2814	Diepholz	NI	5 073
06 4 35 006	Bruchköbel, Stadt	6454	Main-Kinzig-Kreis	HE	17 872
07 3 35 003	Bruchmühlbach-Miesau	6793	Kaiserslautern	RP	6 760
08 2 15 009	Bruchsal, Stadt	7520	Karlsruhe	BW	36 500
07 1 34 014	Bruchweiler	6581	Birkenfeld	RP	504
09 1 75 114	Bruck	8018	Ebersberg	BY	908
09 3 76 117	Bruck i.d. OPf., Markt	8466	Schwandorf	BY	4 037
09 2 74 194	Bruckberg	8301	Landshut	BY	3 911
09 5 71 122	Bruckberg	8802	Ansbach	BY	1 223
09 1 87 122	Bruckmühl, Markt	8206	Rosenheim	BY	12 196
07 1 34 015	Brücken	6589	Birkenfeld	RP	1 095
07 3 36 011	Brücken (Pfalz)	6794	Kusel	RP	2 353
07 2 33 208	Brücktal	5489	Daun	RP	83
01 0 58 033	Brügge	2352	Rendsburg-Eckernförde	SH	816
03 2 54 009	Brüggen	3211	Hildesheim	NI	1 047
05 1 66 004	Brüggen	4057	Viersen	NW	13 113
08 2 26 009	Brühl	6835	Rhein-Neckar-Kreis	BW	13 494
05 3 62 012	Brühl, Stadt	5040	Erfbkreis	NW	40 743
09 3 75 122	Brunn	8411	Regensburg	BY	928
09 1 85 123	Brunnen	8899	Neuburg-Schrobenhausen	BY	1 440

Schlüssel- nummer	Gemeinde	Post- leit- zahl	Kreis	Land	Bevölkerung
09 1 84 114	Brunnthal	8011	München	BY	3 242
01 0 62 088	Brunsbek	2077	Stormarn	SH	1 259
01 0 51 011	Brunsbüttel, Stadt	2212	Dithmarschen	SH	12 871
01 0 53 016	Brunsmark	2411	Herzogtum Lauenburg	SH	94
01 0 53 017	Brunstorf	2051	Herzogtum Lauenburg	SH	455
07 1 33 201	Bruschied	6570	Bad Kreuznach	RP	301
07 1 35 017	Bruttig-Fankel	5591	Cochem-Zell	RP	1 096
07 1 40 020	Bubach	5448	Rhein-Hunsrück-Kreis	RP	261
07 3 39 008	Bubenheim	6501	Mainz-Bingen	RP	560
07 3 33 012	Bubenheim	6719	Donnersbergkreis	RP	386
09 5 72 119	Bubenreuth	8526	Erlangen-Höchstädt	BY	4 104
09 7 74 118	Bubesheim	8871	Günzburg	BY	1 149
07 3 36 012	Buborn	6758	Kusel	RP	120
08 3 27 007	Bubsheim	7201	Tuttlingen	BW	669
07 1 40 021	Buch	5449	Rhein-Hunsrück-Kreis	RP	842
07 1 41 019	Buch	5429	Rhein-Lahn-Kreis	RP	472
09 1 77 114	Buch a. Buchrain	8011	Erding	BY	1 084
09 2 74 121	Buch a. Erlbach	8311	Landshut	BY	2 378
09 5 71 125	Buch a. Wald	8801	Ansbach	BY	858
09 7 75 118	Buch, Markt	7919	Neu-Ulm	BY	3 171
09 1 83 114	Buchbach, Markt	8253	Mühlendorf a. Inn	BY	2 475
09 6 75 114	Buchbrunn	8711	Kitzingen	BY	827
09 7 79 126	Buchdorf	8851	Donau-Ries	BY	1 303
08 2 25 014	Buchen (Odenwald), Stadt	6967	Neckar-Odenwald-Kreis	BW	14 832
08 3 15 020	Buchenbach	7801	Breisgau-Hochschwarzwald	BW	2 903
09 7 80 117	Buchenberg, Markt	8961	Oberallgäu	BY	3 358
07 2 32 208	Buchet	5542	Bitburg-Prüm	RP	270
08 3 27 008	Buchheim	7791	Tuttlingen	BW	616
09 2 71 118	Buchhofen	8351	Deggendorf	BY	926
03 2 57 008	Buchholz	3061	Schaumburg	NI	719
01 0 53 018	Buchholz	2419	Herzogtum Lauenburg	SH	199
01 0 51 012	Buchholz	2224	Dithmarschen	SH	940
03 3 58 005	Buchholz (Aller)	3031	Soltau-Fallingb.ostel	NI	1 382
07 1 38 080	Buchholz (Westerwald)	5464	Neuwied	RP	3 159
03 3 53 005	Buchholz in der Nordheide, Stadt	2110	Harburg	NI	29 824
01 0 53 019	Buchhorst	2058	Herzogtum Lauenburg	SH	180
09 7 77 121	Buchloe, Stadt	8938	Ostallgäu	BY	8 640
09 5 72 120	Buckenhof	8520	Erlangen-Höchstädt	BY	2 771
07 1 40 023	Budenbach	6540	Rhein-Hunsrück-Kreis	RP	166
07 3 39 009	Budenheim	6501	Mainz-Bingen	RP	7 354
07 1 35 018	Büchel	5596	Cochem-Zell	RP	1 033
01 0 53 020	Büchen	2059	Herzogtum Lauenburg	SH	4 647
09 5 76 117	Büchenbach	8541	Roth	BY	4 242
07 1 40 024	Büchenbeuren	6547	Rhein-Hunsrück-Kreis	RP	949
09 2 75 119	Bühlberg	8391	Passau	BY	3 331
03 2 57 009	Bückeburg, Stadt	3062	Schaumburg	NI	19 610
03 2 56 003	Bücken, Flecken	2811	Nienburg (Weser)	NI	2 138
03 1 54 003	Büddenstedt	3333	Helmstedt	NI	3 627
01 0 58 034	Büdelsdorf	2370	Rendsburg-Eckernförde	SH	10 114
07 2 32 209	Büdesheim	5546	Bitburg-Prüm	RP	526
06 4 40 004	Büdingen, Stadt	6470	Weiteraukreis	HE	16 902

B

2 Gemeinden in alphabetischer Ordnung am 25.5.1987 mit Schlüsselnummer, Postleitzahl und Bevölkerung

Schlüssel- nummer	Gemeinde	Post- leit- zahl	Kreis	Land	Bevölkerung
07 2 31 203	Budlich	5509	Bernkastel-Wittlich	RP	204
08 2 16 007	Bühl, Stadt	7580	Rastatt	BW	23 246
08 2 16 008	Bühlertal	7582	Rastatt	BW	7 890
08 1 27 012	Bühlertann	7167	Schwäbisch Hall	BW	2 246
08 1 27 013	Bühlerzell	7161	Schwäbisch Hall	BW	1 754
01 0 60 015	Bühnsdorf	2061	Segeberg	SH	346
03 1 52 005	Bühren	3402	Göttingen	NI	576
03 3 52 008	Bülkau	2179	Cuxhaven	NI	1 062
03 3 57 010	Bülstedt	2733	Rotenburg (Wümme)	NI	628
05 7 58 004	Bünde, Stadt	4980	Herford	NW	39 083
01 0 58 035	Bünsdorf	2371	Rendsburg-Eckernförde	SH	438
08 3 36 012	Bürchau	7861	Lörrach	BW	217
07 1 32 015	Bürdenbach	5453	Altenkirchen (Westerwald)	RP	352
05 7 74 016	Büren, Stadt	4793	Paderborn	NW	17 473
09 6 76 116	Bürgstadt, Markt	8768	Miltenberg	BY	3 864
06 4 31 005	Bürstadt, Stadt	6842	Bergstraße	HE	14 719
08 3 35 015	Büdingen am Hochrhein	7701	Konstanz	BW	1 321
01 0 51 013	Büsum	2242	Dithmarschen	SH	5 000
01 0 51 014	Büsumer Deichhausen	2242	Dithmarschen	SH	320
01 0 61 020	Büttel	2211	Steinburg	SH	54
06 4 33 003	Büttelborn	6087	Groß-Gerau	HE	10 831
09 6 79 122	Bütthard, Markt	8701	Würzburg	BY	1 318
08 3 15 022	Buggingen	7845	Breisgau-Hochschwarzwald	BW	3 117
07 1 34 016	Buhlenberg	6589	Birkenfeld	RP	435
07 1 35 019	Bullay	5584	Cochem-Zell	RP	1 382
01 0 56 011	Bullenkuhlen	2201	Pinneberg	SH	277
03 4 57 004	Bunde, Flecken	2955	Leer	NI	3 365
07 1 34 017	Bundenbach	6575	Birkenfeld	RP	1 013
03 4 57 005	Bunderhee	2955	Leer	NI	673
09 6 74 120	Bundorf	8729	Haßberge	BY	1 050
01 0 51 015	Bunsoh	2243	Dithmarschen	SH	717
05 9 70 008	Burbach	5909	Siegen-Wittgenstein	NW	13 405
07 2 32 210	Burbach	5541	Bitburg-Prüm	RP	609
07 2 32 022	Burg	5525	Bitburg-Prüm	RP	38
01 0 51 016	Burg (Dithmarschen)	2224	Dithmarschen	SH	3 992
07 2 31 014	Burg (Mosel)	5581	Bernkastel-Wittlich	RP	483
01 0 55 008	Burg auf Fehmarn, Stadt	2448	Ostholstein	SH	5 716
09 7 74 121	Burgau, Stadt	8872	Günzburg	BY	8 111
09 7 80 118	Burgberg i. Allgäu	8978	Oberallgäu	BY	2 608
09 5 75 115	Burgbernheim, Stadt	8801	Neustadt a.d.Aisch-Bad Windsheim ...	BY	2 643
07 1 31 202	Burgbrohl	5475	Ahrweiler	RP	3 034
03 1 58 004	Burgdorf	3322	Wolfenbüttel	NI	2 356
03 2 53 002	Burgdorf, Stadt	3167	Hannover	NI	28 073
09 4 71 120	Burgebrach, Markt	8602	Bamberg	BY	5 037
07 2 31 016	Burgen	5551	Bernkastel-Wittlich	RP	565
07 1 37 206	Burgen	5401	Mayen-Koblenz	RP	762
09 1 90 118	Burggen	8927	Weilheim-Schongau	BY	1 298
09 5 75 116	Burghaslach, Markt	8602	Neustadt a.d.Aisch-Bad Windsheim ...	BY	2 072
06 6 31 002	Burghaun	6419	Fulda	HE	5 785
09 1 71 112	Burghausen, Stadt	8263	Altötting	BY	16 736
09 1 85 125	Burgheim, Markt	8859	Neuburg-Schrobenhausen	BY	4 056

Schlüssel- nummer	Gemeinde	Post- leit- zahl	Kreis	Land	Bevölkerung
09 1 71 113	Burgkirchen a.d. Alz	8269	Altötting	BY	9 194
09 4 78 116	Burgkunstadt, Stadt	8622	Lichtenfels	BY	6 625
07 1 32 016	Burglahr	5231	Altenkirchen (Westerwald)	RP	392
09 6 73 186	Burglauer	8731	Rhön-Grabfeld	BY	1 372
09 3 76 119	Burglengenfeld, Stadt	8412	Schwandorf	BY	10 498
09 5 71 127	Burgoberbach	8802	Ansbach	BY	2 610
09 6 74 121	Burgpreppach, Markt	8729	Haßberge	BY	1 535
08 4 26 028	Burgrieden	7959	Biberach	BW	2 576
09 5 77 120	Burgsalach	8837	Weißenburg-Gunzenhausen	BY	998
07 1 41 020	Burgschwalbach	6251	Rhein-Lahn-Kreis	RP	1 086
09 6 77 122	Burgsinn, Markt	8784	Main-Spessart	BY	2 626
07 1 33 019	Burgsponheim	6551	Bad Kreuznach	RP	203
08 1 19 018	Burgstetten	7151	Rems-Murr-Kreis	BW	2 939
09 5 74 117	Burgthann	8501	Nürnberger Land	BY	9 029
06 6 35 006	Burgwald	3559	Waldeck-Frankenberg	HE	4 684
03 2 53 003	Burgwedel	3006	Hannover	NI	17 924
09 4 71 122	Burgwindheim, Markt	8602	Bamberg	BY	1 350
09 5 71 128	Burk	8802	Ansbach	BY	1 004
09 6 72 117	Burkardroth, Markt	8736	Bad Kissingen	BY	7 549
08 4 17 013	Burladingen, Stadt	7453	Zollernalbkreis	BW	11 766
07 3 37 015	Burrweiler	6741	Südliche Weinstraße	RP	799
07 2 32 023	Burscheid	5528	Bitburg-Prüm	RP	22
05 3 78 008	Burscheid, Stadt	5093	Rheinisch-Bergischer Kreis	NW	16 334
09 7 74 122	Burtenbach, Markt	8877	Günzburg	BY	2 990
07 2 31 017	Burtscheid	5509	Bernkastel-Wittlich	RP	128
03 3 59 009	Burweg	2167	Stade	NI	914
01 0 59 018	Busdorf	2381	Schleswig-Flensburg	SH	1 537
06 5 31 003	Buseck	6305	Gießen	HE	10 965
07 3 40 002	Busenberg	6749	Pirmasens	RP	1 336
07 1 32 017	Busenhausen	5231	Altenkirchen (Westerwald)	RP	315
01 0 51 017	Busenwurth	2221	Dithmarschen	SH	285
03 4 61 003	Butjadingen	2893	Wesermarsch	NI	5 830
09 4 71 123	Buttenheim, Markt	8602	Bamberg	BY	2 786
09 7 73 122	Buttenwiesen	8851	Dillingen a.d. Donau	BY	4 864
06 4 40 005	Butzbach, Stadt	6308	Wetteraukreis	HE	20 629
09 1 76 118	Buxheim	8079	Eichstätt	BY	2 478
09 7 78 123	Buxheim	8941	Unterallgäu	BY	2 649
03 3 59 010	Buxtehude, Stadt	2150	Stade	NI	31 004
C					
07 1 43 007	Caan	5415	Westerwaldkreis	RP	426
03 3 52 009	Cadenberge	2175	Cuxhaven	NI	3 081
09 5 73 114	Cadolzburg, Markt	8501	Fürth	BY	8 003
03 1 51 006	Calberlah	3171	Gifhorn	NI	3 684
06 6 33 005	Calden	3527	Kassel	HE	6 702
07 1 33 020	Callbach	6761	Bad Kreuznach	RP	423
08 2 35 085	Calw, Stadt	7260	Calw	BW	21 018
03 3 52 010	Cappel	2853	Cuxhaven	NI	685
03 4 53 003	Cappeln (Oldenburg)	4598	Cloppenburg	NI	4 677
07 3 32 007	Carlsberg	6719	Bad Dürkheim	RP	2 773
09 6 75 116	Castell	8711	Kitzingen	BY	796

Schlüssel- nummer	Gemeinde	Post- leit- zahl	Kreis	Land	Bevölkerung
05 5 62 004	Castrop-Rauxel, Stadt	4620	Recklinghausen	NW	77 081
03 3 51 006	Celle, Stadt	3100	Celle	NI	71 222
09 3 72 116	Cham, Stadt	8490	Cham	BY	16 692
09 3 72 117	Chamerau	8491	Cham	BY	2 401
07 1 41 021	Charlottenberg	5409	Rhein-Lahn-Kreis	RP	150
09 1 89 114	Chieming	8224	Traunstein	BY	3 685
09 1 87 123	Chiemsee	8211	Rosenheim	BY	431
01 0 58 036	Christiansholm	2371	Rendsburg-Eckernförde	SH	248
01 0 61 021	Christinenthal	2211	Steinburg	SH	60
07 3 40 003	Clausen	6781	Pirmasens	RP	1 523
03 1 53 004	Clausthal-Zellerfeld, Bergstadt	3392	Goslar	NI	15 823
08 1 25 017	Cleebronn	7121	Heilbronn	BW	2 021
03 3 54 002	Clenze, Flecken	3132	Lüchow-Dannenberg	NI	2 243
03 4 53 004	Cloppenburg, Stadt	4590	Cloppenburg	NI	22 266
09 4 63 000	Coburg, Stadt	8630	Kreisfreie Stadt	BY	42 909
07 1 35 020	Cochem, Stadt	5590	Cochem-Zell	RP	5 230
06 5 34 006	Cölbe	3553	Marburg-Biedenkopf	HE	6 032
05 5 58 012	Coesfeld, Stadt	4420	Coesfeld	NW	31 788
09 6 76 117	Collenberg	6981	Miltenberg	BY	2 340
09 5 71 130	Colmberg, Markt	8801	Ansbach	BY	1 663
03 4 58 002	Colnrade	2833	Oldenburg (Oldenburg)	NI	722
07 3 40 206	Contwig	6662	Pirmasens	RP	4 779
03 2 52 004	Coppenbrügge, Flecken	3256	Hameln-Pyrmont	NI	7 658
03 2 54 036	Coppengrave	3221	Hildesheim	NI	754
06 6 32 005	Cornberg	6441	Hersfeld-Rotenburg	HE	1 806
08 1 27 014	Crailsheim, Stadt	7180	Schwäbisch Hall	BW	26 083
07 1 41 022	Cramberg	6251	Rhein-Lahn-Kreis	RP	476
03 1 58 005	Cramme	3344	Wolfenbüttel	NI	885
08 1 28 020	Creglingen, Stadt	6993	Main-Tauber-Kreis	BW	4 954
03 1 58 006	Cremlingen	3302	Wolfenbüttel	NI	11 089
09 4 72 127	Creußen, Stadt	8587	Bayreuth	BY	4 704
07 3 36 013	Cronenberg	6759	Kusel	RP	216
03 3 52 011	Cuxhaven, Stadt	2190	Cuxhaven	NI	56 049
D					
07 1 32 018	Daaden	5244	Altenkirchen (Westerwald)	RP	4 537
09 1 74 115	Dachau, Stadt	8060	Dachau	BY	33 823
09 5 75 117	Dachsbach, Markt	8531	Neustadt a.d.Aisch-Bad Windsheim ...	BY	1 398
08 3 37 027	Dachsberg (Südschwarzwald)	7821	Waldshut	BW	1 163
07 1 41 023	Dachsenhausen	5421	Rhein-Lahn-Kreis	RP	951
07 3 32 008	Dackenheim	6719	Bad Dürkheim	RP	302
07 2 32 211	Dackscheid	5523	Bitburg-Prüm	RP	196
01 0 61 022	Dägeling	2211	Steinburg	SH	745
01 0 58 037	Dänischenhagen	2307	Rendsburg-Eckernförde	SH	2 670
01 0 58 038	Dätgen	2353	Rendsburg-Eckernförde	SH	425
01 0 54 022	Dagebüll	2260	Nordfriesland	SH	1 081
07 2 32 024	Dahlem	5521	Bitburg-Prüm	RP	234
05 3 66 012	Dahlem	5377	Euskirchen	NW	3 778
03 3 55 012	Dahlem	2121	Lüneburg	NI	465
03 3 55 013	Dahlenburg, Flecken	2121	Lüneburg	NI	3 065
07 1 41 024	Dahlheim	5421	Rhein-Lahn-Kreis	RP	933

Schlüssel- nummer	Gemeinde	Post- leit- zahl	Kreis	Land	Bevölkerung
03 1 58 007	Dahlum	3307	Wolfenbüttel	NI	748
01 0 55 010	Dahme	2435	Ostholstein	SH	1 142
01 0 53 021	Dahmker	2071	Herzogtum Lauenburg	SH	95
07 3 40 004	Dahn, Stadt	6783	Pirmasens	RP	4 842
07 2 32 212	Dahlen	5529	Bitburg-Prüm	RP	380
08 4 35 010	Daisendorf	7758	Bodenseekreis	BW	1 111
09 7 79 129	Daiting	8855	Donau-Ries	BY	707
07 1 33 021	Dalberg	6551	Bad Kreuznach	RP	264
01 0 60 016	Daldorf	2351	Segeberg	SH	590
07 2 32 213	Daleiden	5529	Bitburg-Prüm	RP	803
07 3 39 010	Dalheim	6501	Mainz-Bingen	RP	881
01 0 53 022	Dalldorf	2059	Herzogtum Lauenburg	SH	264
07 1 34 018	Dambach	6588	Birkenfeld	RP	135
01 0 58 039	Damendorf	2333	Rendsburg-Eckernförde	SH	355
07 2 35 014	Damflos	5509	Trier-Saarburg	RP	679
01 0 55 011	Damlos	2432	Ostholstein	SH	541
09 6 71 160	Dammbach	8751	Aschaffenburg	BY	1 833
03 4 60 002	Damme, Stadt	2845	Vechta	NI	13 029
01 0 61 023	Dammfleth	2213	Steinburg	SH	385
03 3 54 003	Damnatz	3139	Lüchow-Dannenberg	NI	351
01 0 58 040	Damp	2335	Rendsburg-Eckernförde	SH	1 357
07 1 40 025	Damscheid	6531	Rhein-Hunsrück-Kreis	RP	511
01 0 60 017	Damsdorf	2361	Segeberg	SH	206
07 1 31 015	Dankerath	5489	Ahrweiler	RP	117
01 0 57 013	Dannau	2325	Plön	SH	434
03 1 54 004	Dannndorf	3181	Helmstedt	NI	1 690
03 3 54 004	Dannenberg (Elbe), Stadt	3138	Lüchow-Dannenberg	NI	7 550
07 3 33 013	Dannenfels	6765	Donnersbergkreis	RP	880
01 0 59 019	Danneverk	2381	Schleswig-Flensburg	SH	1 009
07 3 38 006	Dannstadt-Schauernheim	6701	Ludwigshafen	RP	6 426
06 4 11 000	Darmstadt, Stadt	6100	Kreisfreie Stadt	HE	134 272
07 2 33 014	Darscheid	5569	Daun	RP	700
07 3 40 005	Darstein	6749	Pirmasens	RP	193
07 2 32 214	Dasburg	5529	Bitburg-Prüm	RP	285
09 7 71 122	Dasing	8901	Aichach-Friedberg	BY	4 173
03 1 55 003	Dassel, Stadt	3354	Northeim	NI	11 710
01 0 53 023	Dassendorf	2055	Herzogtum Lauenburg	SH	2 464
05 5 62 008	Datteln, Stadt	4354	Recklinghausen	NW	36 504
07 1 38 009	Dattenberg	5461	Neuwied	RP	1 235
07 1 38 010	Datzeroth	5451	Neuwied	RP	149
07 1 43 008	Daubach	5431	Westerwaldkreis	RP	351
07 1 33 022	Daubach	6553	Bad Kreuznach	RP	195
08 3 26 010	Dauchingen	7735	Schwarzwald-Baar-Kreis	BW	2 849
07 2 33 501	Daun, Stadt	5568	Daun	RP	7 358
07 1 41 025	Dausenau	5409	Rhein-Lahn-Kreis	RP	1 361
08 4 17 014	Dautmergen	7461	Zollernalbkreis	BW	326
06 5 34 007	Dautphetal	3563	Marburg-Biedenkopf	HE	11 667
07 2 32 025	Daumelshausen	5529	Bitburg-Prüm	RP	92
07 1 33 023	Daxweiler	6534	Bad Kreuznach	RP	740
08 1 15 010	Deckenpfronn	7269	Böblingen	BW	2 062
03 1 51 007	Dedelstorf	3122	Gifhorn	NI	1 286

D

2 Gemeinden in alphabetischer Ordnung am 25.5.1987 mit Schlüsselnummer, Postleitzahl und Bevölkerung

Schlüssel- nummer	Gemeinde	Post- leit- zahl	Kreis	Land	Bevölkerung
07 1 31 016	Dedenbach	5481	Ahrweiler	RP	367
03 2 55 007	Deensen	3457	Holzminden	NI	1 578
07 1 43 009	Deesen	5419	Westerwaldkreis	RP	566
09 2 71 119	Deggendorf, Stadt	8360	Deggendorf	BY	28 560
08 4 35 067	Deggenhausertal	7774	Bodenseekreis	BW	3 204
08 1 17 014	Deggingen	7345	Göppingen	BW	5 548
07 3 32 009	Deidesheim, Stadt	6705	Bad Dürkheim	RP	3 490
08 3 27 009	Deilingen	7209	Tuttlingen	BW	1 435
07 3 36 014	Deimberg	6758	Kusel	RP	114
09 3 73 119	Deining	8431	Neumarkt i.d. OPf.	BY	3 360
09 7 79 130	Deiningen	8861	Donau-Ries	BY	1 482
03 3 59 011	Deinste	2161	Stade	NI	1 586
03 3 57 011	Deinstedt	2743	Rotenburg (Wümme)	NI	653
09 7 74 124	Deisenhausen	8909	Günzburg	BY	1 321
08 3 25 072	Deißlingen	7212	Rottweil	BW	4 968
08 1 16 014	Deizisau	7301	Esslingen	BW	6 031
05 7 74 020	Delbrück, Stadt	4795	Paderborn	NW	22 645
01 0 62 014	Delingsdorf	2071	Stormarn	SH	1 009
07 3 40 207	Dellfeld	6663	Pirmasens	RP	1 304
03 2 55 008	Delligsen, Flecken	3223	Holzminden	NI	9 252
01 0 51 019	Dellstedt	2241	Dithmarschen	SH	763
03 4 01 000	Delmenhorst, Stadt	2870	Kreisfreie Stadt	NI	72 072
01 0 51 020	Delve	2241	Dithmarschen	SH	741
07 2 33 016	Demerath	5569	Daun	RP	303
08 1 16 015	Denkendorf	7306	Esslingen	BW	9 719
09 1 76 120	Denkendorf	8071	Eichstätt	BY	3 246
08 3 27 010	Denkingen	7209	Tuttlingen	BW	1 883
09 1 81 113	Denklingen	8911	Landsberg a. Lech	BY	1 979
03 1 58 008	Denkte	3341	Wolfenbüttel	NI	2 105
07 3 36 015	Dennweiler-Frohnbach	6799	Kusel	RP	287
07 2 33 209	Densborn	5531	Daun	RP	595
09 5 71 132	Dentlein a. Forst, Markt	8801	Ansbach	BY	2 396
08 3 16 009	Denzlingen	7819	Emmendingen	BW	11 239
03 2 55 009	Derental	3474	Holzminden	NI	672
07 1 31 017	Dernau	5487	Ahrweiler	RP	1 843
07 1 38 011	Dernbach	5419	Neuwied	RP	755
07 3 37 017	Dernbach	6741	Südliche Weinstraße	RP	434
07 1 43 010	Dernbach (Westerwald)	5434	Westerwaldkreis	RP	2 504
01 0 57 015	Dersau	2323	Plön	SH	735
07 1 32 019	Derschen	5241	Altenkirchen (Westerwald)	RP	943
03 4 54 007	Dersum	2951	Emsland	NI	1 315
07 1 33 024	Desloch	6551	Bad Kreuznach	RP	401
03 2 54 010	Despetal	3211	Hildesheim	NI	1 468
07 1 41 026	Dessighofen	5429	Rhein-Lahn-Kreis	RP	158
03 4 57 006	Detern	2951	Leer	NI	2 067
05 7 66 020	Detmold, Stadt	4930	Lippe	NW	65 502
09 6 75 117	Dettelbach, Stadt	8716	Kitzingen	BY	6 174
08 4 16 009	Dettenhausen	7405	Tübingen	BW	4 746
08 2 15 111	Dettenheim	7521	Karlsruhe	BW	5 818
08 3 37 030	Dettighofen	7891	Waldshut	BW	975
08 4 15 014	Dettingen an der Erms	7433	Reutlingen	BW	8 497

Schlüssel- nummer	Gemeinde	Post- leit- zahl	Kreis	Land	Bevölkerung
08 4 26 031	Dettingen an der Iller	7951	Biberach	BW	1 603
08 1 16 016	Dettingen unter Teck	7319	Esslingen	BW	5 055
03 1 58 009	Dettum	3305	Wolfenbüttel	NI	1 323
07 2 35 015	Deizem	5559	Trier-Saargburg	RP	519
07 2 33 017	Deudesfeld	5531	Daun	RP	431
09 3 75 127	Deuerling	8411	Regensburg	BY	1 625
07 2 31 018	Deuselbach	5509	Bernkastel-Wittlich	RP	269
03 3 55 014	Deutsch Evern	2121	Lüneburg	NI	2 730
07 3 39 011	Dexheim	6501	Mainz-Bingen	RP	1 023
07 2 31 019	Dhronecken	5509	Bernkastel-Wittlich	RP	113
07 1 40 027	Dichtelbach	6542	Rhein-Hunsrück-Kreis	RP	511
03 2 51 011	Dickel	2841	Diepholz	NI	536
07 1 32 020	Dickendorf	5241	Altenkirchen (Westerwald)	RP	268
07 1 40 028	Dickenschied	6541	Rhein-Hunsrück-Kreis	RP	579
07 1 34 019	Dickesbach	6581	Birkenfeld	RP	379
03 1 51 041	Didderse	3171	Gifhorn	NI	812
09 5 71 134	Diebach	8813	Ansbach	BY	919
07 1 37 207	Dieblich	5401	Mayen-Koblenz	RP	2 043
06 4 32 004	Dieburg, Stadt	6110	Darmstadt-Dieburg	HE	13 436
09 7 72 130	Diedorf	8901	Augsburg	BY	7 400
07 2 31 020	Diefenbach	5561	Bernkastel-Wittlich	RP	33
03 2 54 011	Diekhöhlen	3201	Hildesheim	NI	6 199
01 0 51 021	Diekhäuser-Fährstedt	2222	Dithmarschen	SH	598
08 2 26 010	Dielheim	6912	Rhein-Neckar-Kreis	BW	7 482
07 3 33 014	Dielkirchen	6761	Donnersbergkreis	RP	569
03 2 55 010	Dielmissen	3451	Holzminde	NI	892
06 6 35 007	Diemelsee	3543	Waldeck-Frankenberg	HE	4 859
06 6 35 008	Diemelstadt, Stadt	3549	Waldeck-Frankenberg	HE	5 408
07 1 41 027	Dienethal	5409	Rhein-Lahn-Kreis	RP	294
07 3 39 012	Dienheim	6501	Mainz-Bingen	RP	1 441
07 1 34 020	Dienstweiler	6588	Birkenfeld	RP	294
03 2 56 004	Diepenau, Flecken	3079	Nienburg (Weser)	NI	3 741
03 2 51 012	Diepholz, Stadt	2840	Diepholz	NI	14 458
07 3 37 018	Dierbach	6749	Südliche Weinstraße	RP	425
07 1 38 012	Dierdorf, Stadt	5419	Neuwied	RP	4 106
07 2 31 021	Dierfeld	5561	Bernkastel-Wittlich	RP	7
07 2 31 022	Dierscheid	5567	Bernkastel-Wittlich	RP	164
09 5 75 118	Diespeck	8531	Neustadt a.d.Aisch-Bad Windsheim ...	BY	2 927
09 1 81 114	Dießen a. Ammersee, Markt	8918	Landsberg a. Lech	BY	8 318
08 4 25 028	Dietenheim, Stadt	7905	Alb-Donau-Kreis	BW	5 218
09 5 71 135	Dietenhofen, Markt	8501	Ansbach	BY	4 260
09 2 77 114	Dietersburg	8341	Rottal-Inn	BY	2 749
09 5 75 119	Dietersheim	8531	Neustadt a.d.Aisch-Bad Windsheim ...	BY	1 807
09 3 76 122	Dieterskirchen	8471	Schwandorf	BY	995
09 3 73 121	Dietfurt a.d. Altmühl, Stadt	8435	Neumarkt i.d. OPf.	BY	5 257
07 1 41 502	Diethardt	5428	Rhein-Lahn-Kreis	RP	254
08 3 25 011	Dietingen	7216	Rottweil	BW	3 408
09 7 80 119	Dietmannsried, Markt	8969	Oberallgäu	BY	6 067
09 1 73 118	Dietramszell	8157	Bad Tölz-Wolfratshausen	BY	4 192
07 3 40 208	Dietrichingen	6661	Pirmasens	RP	295
06 4 38 001	Dietzenbach, Stadt	6057	Offenbach	HE	27 147

D

2 Gemeinden in alphabetischer Ordnung am 25.5.1987 mit Schlüsselnummer, Postleitzahl und Bevölkerung

Schlüssel- nummer	Gemeinde	Post- leit- zahl	Kreis	Land	Bevölkerung
06 5 32 005	Dietzhölztal	6344	Lahn-Dill-Kreis	HE	5 899
07 1 41 029	Diez, Stadt	6252	Rhein-Lahn-Kreis	RP	8 985
07 1 40 029	Dill	6543	Rhein-Hunsrück-Kreis	RP	192
06 5 32 006	Dillenburg, Stadt	6340	Lahn-Dill-Kreis	HE	23 538
07 1 40 030	Dillendorf	6541	Rhein-Hunsrück-Kreis	RP	435
09 7 73 125	Dillingen a.d. Donau, Stadt	8880	Dillingen a.d. Donau	BY	15 803
10 0 44 111	Dillingen/ Saar, Stadt	6638	Saarlouis	SL	21 313
07 3 40 006	Dimbach	6749	Pirmasens	RP	192
07 2 32 216	Dingdorf	5544	Bitburg-Prüm	RP	94
01 0 51 022	Dingen	2226	Dithmarschen	SH	613
09 2 79 112	Dingolfing, Stadt	8312	Dingolfing-Landau	BY	13 856
09 6 78 122	Dingolshausen	8722	Schweinfurt	BY	1 105
09 5 71 136	Dinkelsbühl, Stadt	8804	Ansbach	BY	10 630
09 7 72 131	Dinkelscherben, Markt	8901	Augsburg	BY	6 154
03 4 60 003	Dinklage	2843	Vechta	NI	9 214
05 1 70 008	Dinslaken, Stadt	4220	Wesel	NW	62 458
07 3 31 014	Dintesheim	6509	Alzey-Worms	RP	135
06 6 31 003	Dipperz	6409	Fulda	HE	2 690
09 7 78 127	Dirlewang, Markt	8949	Unterallgäu	BY	1 762
07 3 32 010	Dirmstein	6716	Bad Dürkheim	RP	2 605
08 1 35 010	Dischingen	7925	Heidenheim	BW	4 356
03 4 59 015	Dissen am Teutoburger Wald, Stadt	4503	Osnabrück	NI	8 031
07 1 37 019	Ditscheid	5441	Mayen-Koblenz	RP	230
09 6 78 123	Dittelbrunn	8721	Schweinfurt	BY	6 838
07 3 31 015	Dittelsheim-Heßloch	6521	Alzey-Worms	RP	1 746
09 5 77 122	Dittenheim	8821	Weißenburg-Gunzenhausen	BY	1 643
07 3 36 016	Dittweiler	6791	Kusel	RP	788
08 1 18 011	Ditzingen, Stadt	7257	Ludwigsburg	BW	21 763
08 2 35 018	Dobel	7544	Calw	BW	1 546
01 0 57 016	Dobersdorf	2314	Plön	SH	1 096
07 2 32 026	Dockendorf	5521	Bitburg-Prüm	RP	195
07 2 33 018	Dockweiler	5569	Daun	RP	585
07 2 31 023	Dodenburg	5560	Bernkastel-Wittlich	RP	109
09 4 75 120	Döhlau	8671	Hof	BY	3 390
05 7 66 024	Dörentrup	4926	Lippe	NW	7 799
09 4 73 120	Dorfles-Esbach	8635	Coburg	BY	3 461
07 1 41 030	Dörnberg	5409	Rhein-Lahn-Kreis	RP	446
01 0 57 017	Dörnick	2323	Plön	SH	238
03 4 54 008	Dörpen	2992	Emsland	NI	2 974
01 0 58 042	Dörphof	2343	Rendsburg-Eckernförde	SH	685
01 0 51 023	Dorpling	2241	Dithmarschen	SH	567
01 0 59 020	Dorpstädt	2381	Schleswig-Flensburg	SH	550
07 1 33 025	Dörrebach	6531	Bad Kreuznach	RP	709
07 3 37 019	Dörrenbach	6749	Südliche Weinstraße	RP	963
07 3 33 016	Dörrmoschel	6761	Donnersbergkreis	RP	152
07 1 41 031	Dörscheid	5421	Rhein-Lahn-Kreis	RP	384
07 1 41 032	Dörsdorf	5429	Rhein-Lahn-Kreis	RP	328
07 1 40 031	Dörth	5401	Rhein-Hunsrück-Kreis	RP	463
03 3 61 003	Dörverden	2817	Verden	NI	8 566
08 1 26 020	Dorzbach	7119	Hohenlohekreis	BW	1 841
03 4 58 003	Dötlingen	2879	Oldenburg (Oldenburg)	NI	4 573

Schlüssel- nummer	Gemeinde	Post- leit- zahl	Kreis	Land	Bevölkerung
07 1 38 013	Döttesfeld	5419	Neuwied	RP	527
08 3 37 032	Dogern	7891	Waldshut	BW	2 220
07 2 33 019	Dohm-Lammersdorf	5533	Daun	RP	163
07 1 35 021	Dohr	5590	Cochem-Zell	RP	608
03 3 53 006	Dohren	2117	Harburg	NI	705
03 4 54 009	Dohren	4479	Emsland	NI	1 048
07 3 39 013	Doigesheim	6501	Mainz-Bingen	RP	854
03 4 57 007	Dollart	2955	Leer	NI	1 468
03 3 59 012	Dollern	2166	Stade	NI	1 672
01 0 59 106	Dollerup	2391	Schleswig-Flensburg	SH	892
09 1 76 121	Dollnstein, Markt	8833	Eichstätt	BY	2 566
01 0 59 021	Dollrothfeld	2347	Schleswig-Flensburg	SH	258
09 5 71 137	Dombühl, Markt	8801	Ansbach	BY	1 119
07 1 40 202	Domershausen	5449	Rhein-Hunsrück-Kreis	RP	1 173
08 3 26 012	Donaueschingen, Stadt	7710	Schwarzwald-Baar-Kreis	BW	18 196
09 3 75 130	Donaustauf, Markt	8405	Regensburg	BY	3 288
09 7 79 131	Donaumörth, Stadt	8850	Donau-Ries	BY	17 487
09 6 78 124	Donnersdorf	8729	Schweinfurt	BY	1 699
07 3 40 007	Donsieders	6781	Pirmasens	RP	1 032
08 1 17 015	Donzdorf, Stadt	7322	Göppingen	BW	10 963
09 1 77 115	Dorfen, Stadt	8250	Erding	BY	10 477
09 6 76 118	Dorfprozelten	6981	Miltenberg	BY	1 741
05 1 62 004	Dormagen, Stadt	4047	Neuss	NW	54 790
08 4 17 015	Dormettingen	7461	Zollernalbkreis	BW	797
09 4 74 119	Dormitz	8524	Forchheim	BY	1 540
07 3 39 201	Dorn-Dürkheim	6521	Mainz-Bingen	RP	876
06 5 33 004	Dornburg	6255	Limburg-Weilburg	HE	7 819
08 3 25 012	Dornhan, Stadt	7242	Rottweil	BW	5 287
07 1 41 033	Dornholzhausen	5429	Rhein-Lahn-Kreis	RP	196
08 4 25 031	Dornstadt	7909	Alb-Donau-Kreis	BW	8 356
08 2 37 019	Dornstetten, Stadt	7295	Freudenstadt	BW	5 879
03 4 52 004	Dornum, Flecken	2988	Aurich	NI	2 042
03 4 52 005	Dornumsiedel	2988	Aurich	NI	1 016
07 1 31 018	Dorsel	5489	Ahrweiler	RP	222
07 1 33 026	Dorsheim	6531	Bad Kreuznach	RP	377
03 1 58 010	Dorstadt	3344	Wolfenbüttel	NI	680
05 5 62 012	Dorsten, Stadt	4270	Recklinghausen	NW	73 744
05 9 13 000	Dortmund, Stadt	4600	Kreisfreie Stadt	NW	584 088
03 3 52 012	Dorum	2853	Cuxhaven	NI	2 648
08 2 26 012	Dossenheim	6915	Rhein-Neckar-Kreis	BW	9 119
08 4 17 016	Dotternhausen	7466	Zollernalbkreis	BW	1 489
09 2 76 120	Drachselsried	8371	Regen	BY	2 270
08 1 17 016	Drackenstein	7349	Göppingen	BW	338
03 3 53 007	Drage	2090	Harburg	NI	2 204
01 0 61 024	Drage	2211	Steinburg	SH	259
01 0 54 023	Drage	2251	Nordfriesland	SH	513
03 2 56 005	Drakenburg, Flecken	3071	Nienburg (Weser)	NI	1 531
03 3 52 013	Drangstedt	2852	Cuxhaven	NI	1 282
03 1 52 006	Dransfeld, Stadt	3402	Göttingen	NI	3 890
03 2 51 013	Drebber	2841	Diepholz	NI	2 820
07 2 33 210	Drees	5489	Daun	RP	160

Schlüssel- nummer	Gemeinde	Post- leit- zahl	Kreis	Land	Bevölkerung
01 0 60 018	Dreggers	2061	Segeberg	SH	51
06 4 38 002	Dreieich, Stadt	6072	Offenbach	HE	38 336
07 1 43 215	Dreifelden	5239	Westerwaldkreis	RP	201
07 1 43 011	Dreikirchen	5431	Westerwaldkreis	RP	783
07 2 31 024	Dreis	5561	Bernkastel-Wittlich	RP	1 260
07 2 33 020	Dreis-Brück	5569	Daun	RP	872
07 1 43 216	Dreisbach	5439	Westerwaldkreis	RP	513
07 3 33 017	Dreisen	6766	Donnersbergkreis	RP	889
01 0 54 024	Dreisdorf	2251	Nordfriesland	SH	955
05 5 70 016	Drensteinfurt, Stadt	4406	Warendorf	NW	11 603
03 2 51 014	Drentwede	2847	Diepholz	NI	1 052
03 3 53 008	Drestedt	2114	Harburg	NI	639
06 5 32 007	Driedorf	6349	Lahn-Dill-Kreis	HE	4 712
03 3 52 014	Driftsethe	2856	Cuxhaven	NI	512
03 3 59 013	Drochtersen	2168	Stade	NI	10 452
05 9 66 008	Droishagen, Stadt	5962	Olpe	NW	10 419
07 1 33 027	Duchroth	6551	Bad Kreuznach	RP	588
07 2 32 027	Dudeldorf	5521	Bitburg-Prüm	RP	1 047
07 3 38 007	Dudenhofen	6724	Ludwigshafen	RP	5 110
03 1 52 007	Duderstadt, Stadt	3408	Göttingen	NI	22 253
01 0 53 024	Duchelsdorf	2061	Herzogtum Lauenburg	SH	144
03 3 59 014	Düdenbüttel	2167	Stade	NI	735
05 5 58 016	Dülmen, Stadt	4408	Coesfeld	NW	38 851
07 1 31 501	Dümpelfeld	5489	Ahrweiler	RP	632
07 1 35 022	Dünfus	5441	Cochem-Zell	RP	252
07 1 35 023	Düngenheim	5441	Cochem-Zell	RP	1 145
03 4 58 004	Dünsen	2833	Oldenburg (Oldenburg)	NI	1 043
08 3 27 011	Dürbheim	7201	Tuttlingen	BW	1 260
05 3 58 008	Düren, Stadt	5160	Düren	NW	82 857
08 4 26 035	Dürmentingen	7948	Biberach	BW	2 159
08 4 26 036	Dürnau	7941	Biberach	BW	366
08 1 17 017	Dürnau	7321	Göppingen	BW	1 525
07 1 38 014	Dürrholz	5419	Neuwied	RP	972
09 7 74 127	Dürrlauingen	8871	Günzburg	BY	1 862
09 5 71 139	Dürrwangen, Markt	8817	Ansbach	BY	2 402
05 1 11 000	Düsseldorf, Stadt	4000	Kreisfreie Stadt	NW	563 531
09 3 75 131	Duggendorf	8411	Regensburg	BY	1 320
03 2 54 037	Duingen, Flecken	3225	Hildesheim	NI	2 929
05 1 12 000	Duisburg, Stadt	4100	Kreisfreie Stadt	NW	525 378
08 3 25 014	Dunningen	7213	Rottweil	BW	4 801
01 0 54 025	Dunsum	2270	Nordfriesland	SH	85
03 4 62 002	Dunum	2943	Wittmund	NI	1 256
07 3 36 017	Dunzweiler	6791	Kusel	RP	1 014
07 2 33 211	Duppach	5541	Daun	RP	308
09 7 80 120	Durach	8968	Oberallgäu	BY	5 316
08 3 17 021	Durbach	7601	Ortenaukreis	BW	3 600
08 3 27 012	Durchhausen	7201	Tuttlingen	BW	744
08 1 36 015	Durlangen	7071	Ostalbkreis	BW	2 553
08 2 16 009	Durmersheim	7552	Rastatt	BW	10 368
08 4 16 011	Dußlingen	7409	Tübingen	BW	4 353
01 0 53 025	Duvensee	2411	Herzogtum Lauenburg	SH	442

Schlüssel- nummer	Gemeinde	Post- leitz- zahl	Kreis	Land	Bevölkerung
E					
09 6 74 129	Ebelsbach	8729	Haßberge	BY	3 549
09 4 78 120	Ebensfeld, Markt	8629	Lichtenfels	BY	5 281
08 4 36 024	Ebenweiler	7961	Ravensburg	BW	782
08 2 26 013	Eberbach, Stadt	6930	Rhein-Neckar-Kreis	BW	15 063
08 1 18 012	Eberdingen	7147	Ludwigsburg	BW	5 609
09 1 90 120	Eberfing	8121	Weilheim-Schongau	BY	872
03 1 52 008	Ebergötzen	3401	Göttingen	NI	1 822
08 4 26 038	Eberhardzell	7951	Biberach	BW	3 234
03 2 54 012	Eberholzen	3226	Hildesheim	NI	672
09 3 71 118	Ebermannsdorf	8451	Amberg-Sulzbach	BY	1 990
09 4 74 121	Ebermannstadt, Stadt	8553	Forchheim	BY	5 860
09 6 74 130	Ebern, Stadt	8603	Haßberge	BY	7 067
07 1 43 012	Ebernhahn	5431	Westerwaldkreis	RP	1 191
08 1 17 018	Ebersbach an der Fils, Stadt	7333	Göppingen	BW	14 596
08 4 36 093	Ebersbach-Musbach	7961	Ravensburg	BW	1 190
09 1 75 115	Ebersberg, Stadt	8017	Ebersberg	BY	8 993
06 6 31 004	Ebersburg	6408	Fulda	HE	3 894
03 3 57 012	Ebersdorf	2740	Rotenburg (Wümme)	NI	1 015
09 4 73 121	Ebersdorf b. Coburg	8624	Coburg	BY	5 540
09 7 74 129	Ebershausen	8909	Günzburg	BY	582
08 1 25 021	Eberstadt	7101	Heilbronn	BW	2 606
07 1 41 034	Ebertshausen	5429	Rhein-Lahn-Kreis	RP	119
07 3 32 012	Ebertsheim	6719	Bad Dürkheim	RP	1 232
08 2 35 020	Ebhausen	7273	Calw	BW	3 626
09 3 77 115	Ebnath	8591	Tirschenreuth	BY	1 495
09 4 71 128	Ebrach, Markt	8612	Bamberg	BY	1 774
08 3 15 028	Ebringen	7801	Breisgau-Hochschwarzwald	BW	2 020
06 5 34 008	Ebsdorfergrund	3557	Marburg-Biedenkopf	HE	7 972
03 3 60 006	Ebstorf, Flecken	3112	Uelzen	NI	4 352
03 3 55 015	Echem	2127	Lüneburg	NI	698
09 2 74 124	Eching	8311	Landshut	BY	2 093
09 1 78 120	Eching	8057	Freising	BY	9 667
09 1 81 115	Eching a. Ammersee	8088	Landsberg a. Lech	BY	1 293
07 2 32 028	Echternacherbrück	5521	Bitburg-Prüm	RP	553
07 2 32 029	Echtershausen	5521	Bitburg-Prüm	RP	117
06 4 40 006	Echzell	6363	Wetteraukreis	HE	5 015
07 3 31 017	Eckelsheim	6551	Alzey-Worms	RP	442
07 1 33 028	Eckenroth	6531	Bad Kreuznach	RP	217
09 5 72 121	Eckental, Markt	8501	Erlangen-Höchstädt	BY	11 612
01 0 58 043	Eckernförde, Stadt	2330	Rendsburg-Eckernförde	SH	21 734
09 4 72 131	Eckersdorf	8581	Bayreuth	BY	4 773
07 1 34 021	Eckersweiler	6589	Birkenfeld	RP	156
07 2 31 025	Eckfeld	5562	Bernkastel-Wittlich	RP	368
01 0 61 025	Ecklak	2211	Steinburg	SH	344
01 0 51 024	Eddelak	2226	Dithmarschen	SH	1 439
09 3 71 119	Edelsfeld	8459	Amberg-Sulzbach	BY	1 497
03 1 57 001	Edemissen	3155	Peine	NI	10 213
07 3 37 020	Edenkoben, Stadt	6732	Südliche Weinstraße	RP	5 697
09 7 79 136	Ederheim	8861	Donau-Ries	BY	1 005

Schlüssel- nummer	Gemeinde	Post- leit- zahl	Kreis	Land	Bevölkerung
06 6 34 002	Edermünde	3501	Schwalm-Eder-Kreis	HE	6 726
06 6 35 009	Edertal	3593	Waldeck-Frankenberg	HE	6 142
07 3 37 021	Edesheim	6736	Südliche Weinstraße	RP	2 200
03 4 51 004	Edewecht	2905	Ammerland	NI	14 398
07 1 35 024	Ediger-Eller	5591	Cochem-Zell	RP	1 261
08 2 26 105	Edingen-Neckarhausen	6803	Rhein-Neckar-Kreis	BW	13 806
09 1 87 124	Edling	8094	Rosenheim	BY	3 067
09 4 74 122	Effeltrich	8521	Forchheim	BY	1 976
08 3 36 014	Efringen-Kirchen	7859	Lörrach	BW	6 852
06 4 38 003	Egelsbach	6073	Offenbach	HE	9 089
08 2 35 022	Egenhausen	7271	Calw	BW	1 583
09 1 79 117	Egenhofen	8081	Fürstenfeldbruck	BY	2 216
08 3 27 013	Egesheim	7201	Tuttlingen	BW	451
03 3 53 009	Egestorf	2115	Harburg	NI	2 060
09 7 78 130	Egg a.d. Günz	8941	Unterallgäu	BY	938
01 0 59 107	Eggebek	2384	Schleswig-Flensburg	SH	1 748
09 2 77 116	Eggenfelden, Stadt	8330	Rottal-Inn	BY	10 897
08 2 15 102	Eggenstein-Leopoldshafen	7514	Karlsruhe	BW	12 630
09 7 77 124	Eggenthal	8951	Ostallgäu	BY	1 186
03 4 59 016	Eggermühlen	4554	Osnabrück	NI	1 294
08 3 37 124	Eggingen	7891	Waldshut	BW	1 405
09 2 77 117	Eggliham	8344	Rottal-Inn	BY	2 298
09 1 83 115	Eggkofen	8261	Mühdorf a. Inn	BY	964
09 4 74 123	Eggolsheim, Markt	8557	Forchheim	BY	5 111
09 1 87 125	Eggstätt	8201	Rosenheim	BY	1 889
01 0 51 026	Eggstedt	2221	Dithmarschen	SH	701
09 2 75 120	Eging a. See, Markt	8359	Passau	BY	3 208
09 1 90 121	Eglifing	8111	Weilheim-Schongau	BY	726
09 1 73 120	Egling	8195	Bad Tölz-Wolfratshausen	BY	4 031
09 1 81 116	Egling a.d. Paar	8901	Landsberg a. Lech	BY	1 543
09 4 74 124	Egloffstein, Markt	8551	Forchheim	BY	1 827
09 1 75 116	Egmating	8011	Ebersberg	BY	1 388
09 1 76 122	Egweil	8079	Eichstätt	BY	907
09 1 85 127	Ehekirchen	8859	Neuburg-Schrobenhausen	BY	3 118
09 5 71 141	Ehingen	8821	Ansbach	BY	1 940
09 7 72 134	Ehingen	8851	Augsburg	BY	805
08 4 25 033	Ehingen (Donau), Stadt	7930	Alb-Donau-Kreis	BW	22 194
09 7 79 138	Ehingen a. Ries	8861	Donau-Ries	BY	834
07 2 32 030	Ehlenz	5521	Bitburg-Prüm	RP	424
07 1 38 015	Ehlscheid	5451	Neuwied	RP	1 087
01 0 58 044	Ehndorf	2351	Rendsburg-Eckernförde	SH	433
08 1 15 013	Ehningen	7031	Böblingen	BW	6 906
07 1 41 035	Ehr	5429	Rhein-Lahn-Kreis	RP	74
03 1 51 008	Ehra-Lessien	3181	Gifhorn	NI	1 188
06 6 31 005	Ehrenberg (Rhön)	6414	Fulda	HE	2 517
03 2 51 015	Ehrenburg	2831	Diepholz	NI	1 632
08 3 15 131	Ehrenkirchen	7801	Breisgau-Hochschwarzwald	BW	5 547
06 5 32 008	Ehringshausen	6332	Lahn-Dill-Kreis	HE	8 588
07 3 36 018	Erweiler	6799	Kusel	RP	194
09 6 79 124	Eibelstadt, Stadt	8701	Würzburg	BY	2 279
07 3 31 018	Eich	6528	Alzey-Worms	RP	2 627

Schlüssel- nummer	Gemeinde	Post- leit- zahl	Kreis	Land	Bevölkerung
07 1 32 022	Eichelhardt	5231	Altenkirchen (Westerwald)	RP	394
07 1 32 023	Eichen	5232	Altenkirchen (Westerwald)	RP	429
09 1 79 118	Eichenau	8031	Fürstenfeldbruck	BY	9 689
07 1 31 021	Eichenbach	5489	Ahrweiler	RP	53
09 6 76 119	Eichenbühl	8761	Miltenberg	BY	2 680
09 2 79 113	Eichendorf, Markt	8383	Dingolfing-Landau	BY	6 236
06 6 31 006	Eichenzell	6405	Fulda	HE	8 115
09 1 76 123	Eichstätt, Stadt	8078	Eichstätt	BY	11 978
08 4 36 027	Eichstegen	7963	Ravensburg	BW	405
08 3 15 030	Eichstetten	7837	Breisgau-Hochschwarzwald	BW	2 578
03 3 58 006	Eickeloh	3031	Soltau-Fallingb.	NI	717
03 3 51 007	Eicklingen	3101	Celle	NI	2 275
08 3 35 021	Eigeltingen	7706	Konstanz	BW	2 834
07 2 32 217	Eilscheid	5523	Bitburg-Prüm	RP	45
03 2 54 013	Eime, Flecken	3211	Hildesheim	NI	2 785
08 3 36 019	Eimeldingen	7859	Lörrach	BW	1 502
03 2 55 012	Eimen	3456	Holzminde	NI	1 092
03 3 60 007	Eimke	3111	Uelzen	NI	983
07 3 39 015	Eimsheim	6501	Mainz-Bingen	RP	469
03 1 55 004	Einbeck, Stadt	3352	Northeim	NI	28 843
01 0 53 026	Einhaus	2418	Herzogtum Lauenburg	SH	299
06 4 31 006	Einhausen	6141	Bergstraße	HE	5 037
07 1 37 023	Einig	5444	Mayen-Koblenz	RP	136
07 3 36 019	Einöllen	6759	Kusel	RP	501
07 3 33 018	Einselthum	6719	Donnersbergkreis	RP	603
03 1 56 005	Eisdorf	3363	Osterode am Harz	NI	1 707
09 1 87 126	Eiselfing	8091	Rosenheim	BY	2 429
07 2 32 218	Eisenach	5501	Bitburg-Prüm	RP	348
08 3 15 031	Eisenbach (Hochschwarzwald)	7821	Breisgau-Hochschwarzwald	BW	2 162
09 7 77 125	Eisenberg	8959	Ostallgäu	BY	870
07 3 33 019	Eisenberg (Pfalz), Stadt	6719	Donnersbergkreis	RP	8 077
01 0 58 045	Eisendorf	2353	Rendsburg-Eckernförde	SH	180
09 6 79 167	Eisenheim, Markt	8702	Würzburg	BY	1 177
07 2 31 026	Eisenschmitt	5561	Bernkastel-Wittlich	RP	416
07 1 41 036	Eisighofen	5429	Rhein-Lahn-Kreis	RP	207
08 2 36 011	Eisingen	7531	Enzkreis	BW	4 101
09 6 79 126	Eisingen	8702	Würzburg	BY	2 492
08 1 17 019	Eislingen/ Fils, Stadt	7332	Göppingen	BW	17 217
07 1 43 013	Eitelborn	5411	Westerwaldkreis	RP	2 325
09 1 76 124	Eitensheim	8071	Eichstätt	BY	1 797
06 6 31 007	Eiterfeld	6419	Fulda	HE	6 836
05 3 82 016	Eitorf	5208	Rhein-Sieg-Kreis	NW	15 591
09 1 77 116	Eitting	8059	Erding	BY	1 657
01 0 59 022	Ekenis	2347	Schleswig-Flensburg	SH	250
03 1 58 011	Elbe	3323	Wolfenbüttel	NI	1 724
07 1 32 024	Elben	5241	Altenkirchen (Westerwald)	RP	266
08 3 36 020	Elbenschwand	7861	Lörrach	BW	178
07 1 43 217	Elbingen-Mähren	5439	Westerwaldkreis	RP	412
03 1 56 006	Elbingerode	3421	Osterode am Harz	NI	461
06 5 33 005	Elbtal	6251	Limburg-Weilburg	HE	2 123
08 2 16 012	Elchesheim-Illingen	7551	Rastatt	BW	2 758

E

2 Gemeinden in alphabetischer Ordnung am 25.5.1987 mit Schlüsselnummer, Postleitzahl und Bevölkerung

Schlüssel- nummer	Gemeinde	Post- leit- zahl	Kreis	Land	Bevölkerung
09 7 75 139	Elchingen	7915	Neu-Ulm	BY	8 626
07 1 34 022	Elchweiler	6589	Birkenfeld	RP	90
03 3 51 008	Eldingen	3101	Celle	NI	1 993
09 6 72 121	Elfershausen, Markt	8731	Bad Kissingen	BY	2 877
01 0 54 026	Elisabeth-Sophien-Koog	2251	Nordfriesland	SH	41
07 1 32 025	Elkenroth	5241	Altenkirchen (Westerwald)	RP	1 555
07 1 34 023	Ellenberg	6588	Birkenfeld	RP	63
08 1 36 018	Ellenberg	7091	Ostalbkreis	BW	1 545
07 1 43 015	Ellenhausen	5418	Westerwaldkreis	RP	248
07 1 35 025	Ellenz-Poltersdorf	5597	Cochem-Zell	RP	868
01 0 60 019	Ellerau	2086	Segeberg	SH	4 670
01 0 56 013	Ellerbek	2087	Pinneberg	SH	4 094
01 0 58 046	Ellerdorf	2353	Rendsburg-Eckernförde	SH	373
01 0 56 014	Ellerhoop	2201	Pinneberg	SH	981
07 1 40 035	Ellern (Hunsrück)	6548	Rhein-Hunsrück-Kreis	RP	756
07 3 32 013	Ellerstadt	6701	Bad Dürkheim	RP	1 960
09 7 72 136	Ellgau	8851	Augsburg	BY	843
01 0 54 027	Ellhöft	2264	Nordfriesland	SH	139
08 1 25 024	Ellhofen	7101	Heilbronn	BW	2 741
09 5 77 125	Ellingen, Stadt	8836	Weißenburg-Gunzenhausen	BY	3 258
01 0 59 023	Ellingstedt	2381	Schleswig-Flensburg	SH	717
07 2 33 021	Ellscheid	5569	Daun	RP	256
08 1 36 019	Ellwangen (Jagst), Stadt	7090	Ostalbkreis	BW	21 538
07 1 34 024	Ellweiler	6588	Birkenfeld	RP	291
09 7 74 133	Ellzee	8871	Günzburg	BY	1 001
01 0 53 027	Elmenhorst	2053	Herzogtum Lauenburg	SH	640
01 0 62 016	Elmenhorst	2061	Stormarn	SH	1 891
03 3 52 015	Elmlohe	2852	Cuxhaven	NI	727
01 0 56 015	Elmshorn, Stadt	2200	Pinneberg	SH	42 222
07 3 32 014	Elmstein	6738	Bad Dürkheim	RP	2 746
01 0 51 027	Elpersbüttel	2221	Dithmarschen	SH	749
03 3 57 013	Elsdorf	2730	Rotenburg (Wümme)	NI	1 671
05 3 62 016	Elsdorf	5013	Erftkreis	NW	18 605
01 0 58 047	Elsdorf-Westermühlen	2371	Rendsburg-Eckernförde	SH	1 254
09 2 73 163	Elsendorf	8301	Kelheim	BY	1 616
09 6 76 121	Elsenfeld, Markt	8751	Miltenberg	BY	7 370
03 4 61 004	Elsfleth, Stadt	2887	Wesermarsch	NI	8 217
01 0 61 026	Elskop	2204	Steinburg	SH	159
07 1 43 218	Elsoff (Westerwald)	5439	Westerwaldkreis	RP	870
09 6 74 133	Eltmann, Stadt	8729	Haßberge	BY	4 982
06 4 39 003	Eltville am Rhein, Stadt	6228	Rheingau-Taunus-Kreis	HE	15 155
06 5 33 006	Elz	6254	Limburg-Weilburg	HE	6 725
08 3 16 010	Elzach, Stadt	7807	Emmendingen	BW	6 363
03 2 54 014	Elze, Stadt	3210	Hildesheim	NI	9 362
08 2 25 117	Elztal	6957	Neckar-Odenwald-Kreis	BW	5 027
07 3 36 021	Elzweiler	6799	Kusel	RP	190
03 3 55 016	Embsen	2121	Lüneburg	NI	1 995
01 0 58 048	Embühren	2371	Rendsburg-Eckernförde	SH	230
03 4 02 000	Emden, Stadt	2970	Kreisfreie Stadt	NI	50 144
08 4 25 035	Emeringen	7940	Alb-Donau-Kreis	BW	130
08 4 25 036	Emerkingen	7931	Alb-Donau-Kreis	BW	644

Schlüssel- nummer	Gemeinde	Post- leit- zahl	Kreis	Land	Bevölkerung
09 7 72 137	Emersacker	8901	Augsburg	BY	1 012
01 0 58 049	Emkendorf	2371	Rendsburg-Eckernförde	SH	1 363
03 4 56 002	Emlichheim	4459	Grafschaft Bentheim	NI	6 155
07 2 32 031	Emmelbaum	5529	Bitburg-Prüm	RP	88
01 0 54 166	Emmelsbüll-Horsbüll	2266	Nordfriesland	SH	1 030
07 1 40 036	Emmelshausen	5401	Rhein-Hunsrück-Kreis	RP	3 815
08 3 16 011	Emmendingen, Stadt	7830	Emmendingen	BW	22 766
03 3 60 008	Emmendorf	3111	Uelzen	NI	788
05 1 54 008	Emmerich, Stadt	4240	Kleve	NW	27 924
09 1 79 119	Emmering	8089	Fürstenfeldbruck	BY	5 543
09 1 75 136	Emmering	8091	Ebersberg	BY	1 205
03 2 52 005	Emmerthal	3254	Hameln-Pyrmont	NI	10 712
09 1 71 114	Emmerting	8261	Altötting	BY	3 285
07 1 32 026	Emmerzhausen	5241	Altenkirchen (Westerwald)	RP	730
08 3 27 057	Emmingen-Liptingen	7206	Tuttlingen	BW	3 249
08 2 37 024	Empfingen	7246	Freudenstadt	BW	2 888
03 4 54 010	Emsbüren	4448	Emsland	NI	7 871
05 5 66 008	Emsdetten, Stadt	4407	Steinfurt	NW	31 007
09 5 75 121	Emskirchen, Markt	8535	Neustadt a.d.Aisch-Bad Windsheim ...	BY	4 835
06 6 33 006	Emstal	3501	Kassel	HE	5 202
03 4 53 005	Emstek	4593	Cloppenburg	NI	7 292
03 3 61 004	Emtinghausen	2819	Verden	NI	1 320
09 4 72 133	Etmannsberg	8581	Bayreuth	BY	944
08 3 16 012	Endingen, Stadt	7833	Emmendingen	BW	6 986
07 1 41 037	Endlichhofen	5428	Rhein-Lahn-Kreis	RP	145
09 1 87 128	Endorf i. OB, Markt	8207	Rosenheim	BY	5 059
03 4 56 003	Engden	4443	Grafschaft Bentheim	NI	419
01 0 54 167	Enge-Sande	2262	Nordfriesland	SH	1 048
01 0 61 027	Engelbrechtsche Wildnis	2208	Steinburg	SH	704
03 2 51 016	Engeln	2814	Diepholz	NI	1 084
09 1 89 115	Engelsberg	8261	Traunstein	BY	1 847
08 2 36 013	Engelsbrand	7543	Enzkreis	BW	3 785
03 3 59 015	Engelschoff	2161	Stade	NI	672
05 3 74 008	Engelskirchen	5250	Oberbergischer Kreis	NW	18 380
07 3 39 016	Engelstadt	6501	Mainz-Bingen	RP	540
09 5 74 120	Engelthal	8561	Nürnberger Land	BY	1 031
08 3 35 022	Engen, Stadt	7707	Konstanz	BW	8 805
05 7 58 008	Enger, Stadt	4904	Herford	NW	16 291
08 4 15 089	Engstingen	7418	Reutlingen	BW	4 038
08 4 15 019	Eningen unter Achalm	7412	Reutlingen	BW	9 309
07 3 35 004	Enkenbach-Alsenborn	6753	Kaiserslautern	RP	6 871
07 2 31 029	Enkirch	5585	Bernkastel-Wittlich	RP	1 740
05 9 54 008	Ennepetal, Stadt	5828	Ennepe-Ruhr-Kreis	NW	33 598
05 5 70 020	Ennigerloh, Stadt	4722	Warendorf	NW	19 192
07 2 35 019	Ensch	5559	Trier-Saarburg	RP	478
09 3 71 120	Ensdorf	8451	Amberg-Weizbach	BY	1 934
10 0 44 123	Ensdorf	6631	Saarlouis	SL	6 780
05 9 74 012	Ense	4763	Soest	NW	9 691
07 3 31 019	Ensheim	6508	Alzey-Worms	RP	360
07 1 43 219	Enspel	5239	Westerwaldkreis	RP	273
07 2 32 032	Enzen	5525	Bitburg-Prüm	RP	43

E

2 Gemeinden in alphabetischer Ordnung am 25.5.1987 mit Schlüsselnummer, Postleitzahl und Bevölkerung

Schlüssel- nummer	Gemeinde	Post- leit- zahl	Kreis	Land	Bevölkerung
08 2 35 025	Enzklosterle	7546	Calw	BW	1 241
01 0 51 028	Epenwöhrden	2223	Dithmarschen	SH	619
08 2 26 017	Epfenbach	6921	Rhein-Neckar-Kreis	BW	2 206
08 3 25 015	Epfendorf	7239	Rottweil	BW	3 262
10 0 43 111	Eppelborn	6686	Neunkirchen	SL	18 467
08 2 26 018	Eppelheim	6904	Rhein-Neckar-Kreis	BW	12 956
07 3 31 020	Eppelsheim	6509	Alzey-Worms	RP	992
07 1 35 026	Eppenberg	5443	Cochem-Zell	RP	202
07 3 40 008	Eppenbrunn	6789	Pirmasens	RP	1 635
07 1 41 038	Eppenrod	6251	Rhein-Lahn-Kreis	RP	524
09 2 72 116	Eppenschlag	8351	Freyung-Grafenau	BY	890
06 4 32 005	Eppertshausen	6116	Darmstadt-Dieburg	HE	5 022
08 1 25 026	Eppingen, Stadt	7519	Heilbronn	BW	15 462
09 7 78 134	Eppishausen	8949	Unterallgäu	BY	1 816
06 4 36 002	Eppstein, Stadt	6239	Main-Taunus-Kreis	HE	11 999
08 4 25 039	Erbach	7904	Alb-Donau-Kreis	BW	10 797
07 1 40 037	Erbach	6542	Rhein-Hunsrück-Kreis	RP	212
06 4 37 006	Erbach, Kreisstadt	6120	Odenwaldkreis	HE	10 640
09 3 77 116	Erbendorf, Stadt	8488	Tirschenreuth	BY	4 964
07 3 31 021	Erbes-Büdesheim	6509	Alzey-Worms	RP	953
07 2 31 030	Erden	5553	Bernkastel-Wittlich	RP	426
07 3 36 022	Erdesbach	6799	Kusel	RP	573
09 1 77 117	Erding, Stadt	8058	Erding	BY	23 944
08 1 18 014	Erdmannhausen	7141	Ludwigsburg	BW	4 155
09 1 74 118	Erdweg	8065	Dachau	BY	4 026
09 1 81 118	Eresing	8911	Landsberg a. Lech	BY	1 345
01 0 59 024	Erfde	2376	Schleswig-Flensburg	SH	1 877
05 3 62 020	Erftstadt, Stadt	5042	Erftkreis	NW	43 939
07 3 40 009	Erfweiler	6781	Pirmasens	RP	1 165
09 5 75 122	Ergersheim	8531	Neustadt a.d.Aisch-Bad Windsheim ...	BY	1 047
07 1 41 039	Ergeshausen	5429	Rhein-Lahn-Kreis	RP	84
09 2 74 126	Ergolding, Markt	8300	Landshut	BY	9 201
09 2 74 127	Ergoldsbach, Markt	8305	Landshut	BY	6 189
09 1 83 116	Erharting	8266	Mühlendorf a. Inn	BY	820
09 2 77 118	Ering	8399	Rottal-Inn	BY	1 845
08 4 35 013	Eriskirch	7991	Bodenseekreis	BW	3 733
05 3 70 004	Erkelenz, Stadt	5140	Heinsberg	NW	35 992
08 1 16 018	Erkenbrechtsweiler	7311	Esslingen	BW	1 831
03 1 58 012	Erkerode	3305	Wolfenbüttel	NI	812
09 7 78 136	Erkheim, Markt	8941	Unterallgäu	BY	2 560
05 1 58 004	Erkrath, Stadt	4006	Mettmann	NW	44 958
09 6 79 128	Erlabrunn	8702	Würzburg	BY	1 320
09 5 62 000	Erlangen, Stadt	8520	Kreisfreie Stadt	BY	99 808
09 1 71 115	Erlbach	8261	Altötting	BY	1 200
08 1 25 027	Erlenbach	7101	Heilbronn	BW	3 778
09 6 76 122	Erlenbach a. Main, Stadt	8765	Miltenberg	BY	8 319
09 6 77 125	Erlenbach b. Marktheidenfeld	8771	Main-Spessart	BY	2 074
07 3 40 010	Erlenbach bei Dahn	6749	Pirmasens	RP	377
07 3 34 004	Erlenbach bei Kandel	6741	Germersheim	RP	633
08 4 26 043	Erlenmoos	7955	Biberach	BW	1 351
06 4 35 007	Erlensee	6455	Main-Kinzig-Kreis	HE	10 561

Schlüssel- nummer	Gemeinde	Post- leit- zahl	Kreis	Land	Bevölkerung
08 1 18 015	Erligheim	7121	Ludwigsburg	BW	1 975
05 9 70 012	Erndtebrück	5927	Siegen-Wittgenstein	NW	7 893
09 1 86 116	Ernsgaden	8071	Pfaffenhofen a.d. Ilm	BY	1 138
07 1 35 027	Ernst	5591	Cochem-Zell	RP	622
07 2 32 033	Ernzen	5521	Bitburg-Prüm	RP	457
08 4 26 044	Erolzheim	7951	Biberach	BW	2 168
07 1 38 019	Erpel	5465	Neuwied	RP	2 231
07 3 32 015	Erpolzheim	6701	Bad Dürkheim	RP	1 088
07 1 32 027	Ersfeld	5231	Altenkirchen (Westerwald)	RP	52
08 4 26 045	Ertingen	7943	Biberach	BW	4 116
05 9 74 016	Erwitte, Stadt	4782	Soest	NW	13 410
07 3 35 005	Erzenhausen	6751	Kaiserslautern	RP	547
06 4 32 006	Erzhausen	6106	Darmstadt-Dieburg	HE	6 227
07 2 33 022	Esch	5531	Daun	RP	429
07 2 31 031	Esch	5561	Bernkastel-Wittlich	RP	441
08 1 36 020	Eschach	7071	Ostalbkreis	BW	1 408
09 6 76 123	Eschau, Markt	8751	Miltenberg	BY	3 891
07 1 41 040	Eschbach	5429	Rhein-Lahn-Kreis	RP	234
07 3 37 022	Eschbach	6741	Südliche Weinstraße	RP	574
08 3 15 033	Eschbach	7849	Breisgau-Hochschwarzwald	BW	1 378
06 4 36 003	Eschborn, Stadt	6236	Main-Taunus-Kreis	HE	17 779
08 3 25 071	Eschbronn	7211	Rottweil	BW	1 931
03 4 56 004	Esche	4458	Grafschaft Bentheim	NI	497
01 0 53 028	Escheburg	2050	Herzogtum Lauenburg	SH	1 456
03 3 51 009	Eschede	3106	Celle	NI	3 753
08 2 26 020	Eschelbronn	6925	Rhein-Neckar-Kreis	BW	2 274
08 1 17 020	Eschenbach	7321	Göppingen	BW	1 659
09 3 74 117	Eschenbach i.d. OPf., Stadt	8489	Neustadt a.d. Waldnaab	BY	3 657
06 5 32 009	Eschenburg	6345	Lahn-Dill-Kreis	HE	9 316
09 1 80 114	Eschenlohe	8116	Garmisch-Partenkirchen	BY	1 391
03 2 55 013	Eschershausen, Stadt	3456	Holzwinden	NI	4 307
07 2 32 220	Eschfeld	5541	Bitburg-Prüm	RP	182
09 3 72 124	Eschlkam, Markt	8491	Cham	BY	3 458
06 6 36 003	Eschwege, Kreisstadt	3440	Werra-Meißner-Kreis	HE	21 581
05 3 54 012	Eschweiler, Stadt	5180	Aachen	NW	53 058
03 4 62 003	Esens, Stadt	2943	Wittmund	NI	6 204
01 0 59 109	Esgrus	2341	Schleswig-Flensburg	SH	872
09 3 74 118	Eslarn, Markt	8481	Neustadt a.d. Waldnaab	BY	2 997
05 9 58 016	Eslohe (Sauerland)	5779	Hochsauerlandkreis	NW	8 492
05 7 70 008	Espelkamp, Stadt	4992	Minden-Lübbecke	NW	22 049
06 6 33 007	Espenau	3501	Kassel	HE	4 681
03 3 58 007	Essel	3031	Soltau-Fallingb.	NI	694
09 6 77 126	Esselbach	8771	Main-Spessart	BY	1 747
07 3 31 022	Esselborn	6509	Alzey-Worms	RP	260
03 4 53 006	Essen (Oldenburg)	4572	Cloppenburg	NI	6 455
05 1 13 000	Essen, Stadt	4300	Kreisfreie Stadt	NW	623 427
09 2 74 128	Essenbach	8307	Landshut	BY	7 736
07 3 39 017	Essenheim	6501	Mainz-Bingen	RP	2 058
09 2 73 121	Essing, Markt	8421	Kelheim	BY	970
08 1 36 021	Essingen	7087	Ostalbkreis	BW	5 234
07 3 37 023	Essingen	6741	Südliche Weinstraße	RP	1 858

Schlüssel- nummer	Gemeinde	Post- leit- zahl	Kreis	Land	Bevölkerung
07 2 32 034	Esslingen	5521	Bitburg-Prüm	RP	99
08 1 16 019	Esslingen am Neckar, Stadt	7300	Esslingen	BW	90 557
07 3 36 023	Eßweiler	6759	Kusel	RP	533
09 6 79 130	Estenfeld	8702	Würzburg	BY	4 391
03 4 54 011	Esterwegen	2993	Emsland	NI	3 659
07 3 32 016	Esthal	6731	Bad Dürkheim	RP	1 510
03 3 59 016	Estorf	2161	Stade	NI	1 280
03 2 56 006	Estorf	3071	Nienburg (Weser)	NI	1 623
07 2 31 032	Etgert	5509	Bernkastel-Wittlich	RP	73
07 3 36 024	Etschberg	6799	Kusel	RP	630
09 1 80 115	Ettal	8107	Garmisch-Partenkirchen	BY	911
07 2 32 035	Etteldorf	5524	Bitburg-Prüm	RP	24
08 3 17 026	Ettenheim, Stadt	7637	Ortenaukreis	BW	9 091
09 5 77 127	Ettenstatt	8831	Weißenburg-Gunzenhausen	BY	791
07 1 43 220	Ettinghausen	5419	Westerwaldkreis	RP	217
08 2 15 017	Ettlingen, Stadt	7505	Karlsruhe	BW	37 168
07 1 37 025	Ettringen	5441	Mayen-Koblenz	RP	2 387
09 7 78 137	Ettringen	8939	Unterallgäu	BY	2 993
07 1 32 028	Etzbach	5249	Altenkirchen (Westerwald)	RP	822
09 3 71 140	Etzelwang	8459	Amberg-Sulzbach	BY	1 367
09 3 74 119	Etzenricht	8481	Neustadt a.d. Waldnaab	BY	1 512
09 6 78 128	Euerbach	8721	Schweinfurt	BY	2 627
09 6 72 122	Euerdorf, Markt	8737	Bad Kissingen	BY	1 553
07 1 32 029	Eulenberg	5231	Altenkirchen (Westerwald)	RP	57
07 3 35 006	Eulenbis	6751	Kaiserslautern	RP	443
07 1 35 028	Eulgem	5441	Cochem-Zell	RP	99
09 1 73 123	Eurasburg	8196	Bad Tölz-Wolfratshausen	BY	2 894
09 7 71 129	Eurasburg	8901	Aichach-Friedberg	BY	1 214
07 2 32 221	Euscheid	5541	Bitburg-Prüm	RP	127
05 3 66 016	Euskirchen, Stadt	5350	Euskirchen	NW	47 050
09 6 77 127	Eußenheim	8785	Main-Spessart	BY	3 191
07 3 37 024	Eußerthal	6741	Südliche Weinstraße	RP	862
01 0 55 012	Eutin, Stadt	2420	Ostholstein	SH	16 640
08 2 37 027	Eutingen im Gäu	7241	Freudenstadt	BW	4 016
03 2 54 015	Everode	3221	Hildesheim	NI	496
03 4 62 004	Eversmeer	2989	Wittmund	NI	796
05 5 70 024	Everswinkel	4416	Warendorf	NW	7 445
03 1 58 013	Evessen	3305	Wolfenbüttel	NI	1 158
07 1 43 221	Ewighausen	5419	Westerwaldkreis	RP	142
05 7 66 028	Extertal	4923	Lippe	NW	12 098
03 2 51 017	Eydelstedt	2847	Diepholz	NI	1 937
03 3 53 010	Eyendorf	2125	Harburg	NI	904
03 2 56 007	Eystrup	2813	Nienburg (Weser)	NI	2 830
F					
07 1 41 041	Fachbach	5426	Rhein-Lahn-Kreis	RP	1 296
01 0 59 026	Fahrdorf	2386	Schleswig-Flensburg	SH	1 936
01 0 57 018	Fahren	2316	Plön	SH	133
08 2 25 024	Fahrenbach	6951	Neckar-Odenwald-Kreis	BW	2 461
01 0 60 020	Fahrenkrug	2360	Segeberg	SH	1 305
09 1 78 123	Fahrenzhausen	8049	Freising	BY	3 120

Schlüssel- nummer	Gemeinde	Post- leit- zahl	Kreis	Land	Bevölkerung
07 1 35 029	Faid	5591	Cochem-Zell	RP	903
08 2 77 119	Falkenberg	8335	Rottal-Inn	BY	3 480
08 3 77 117	Falkenberg, Markt	8591	Tirschenreuth	BY	946
09 2 78 120	Falkenfels	8441	Straubing-Bogen	BY	715
07 3 33 020	Falkenstein	6761	Donnersbergkreis	RP	192
09 3 72 125	Falkenstein, Markt	8411	Cham	BY	3 011
03 3 58 008	Fallingbostal, Stadt	3032	Soltau-Fallingbostal	NI	10 406
09 1 80 116	Farchant	8105	Garmisch-Partenkirchen	BY	3 220
01 0 57 090	Fargau-Pratjau	2317	Plön	SH	636
07 2 35 021	Farschweiler	5501	Trier-Saarburg	RP	706
03 3 57 014	Farven	2743	Rotenburg (Wümme)	NI	676
03 3 51 010	Faßberg	3105	Celle	NI	6 506
09 6 76 124	Faulbach	6981	Miltenberg	BY	2 502
01 0 51 030	Fedderingen	2246	Dithmarschen	SH	240
07 1 43 222	Fehl-Ritzhausen	5439	Westerwaldkreis	RP	746
09 1 71 116	Feichten a.d. Alz	8261	Altötting	BY	948
07 1 33 030	Feilbingert	6767	Bad Kreuznach	RP	1 473
09 4 75 123	Feilitzsch	8671	Hof	BY	2 307
07 2 32 036	Feilsdorf	5521	Bitburg-Prüm	RP	36
09 1 88 118	Feldafing	8133	Starnberg	BY	3 647
06 5 35 003	Feldatal	6324	Vogelsbergkreis	HE	2 942
08 3 15 037	Feldberg (Schwarzwald)	7828	Breisgau-Hochschwarzwald	BW	1 479
01 0 58 050	Felde	2301	Rendsburg-Eckernförde	SH	1 538
01 0 62 093	Feldhorst	2067	Stormarn	SH	416
09 1 84 118	Feldkirchen	8016	München	BY	3 345
09 2 78 121	Feldkirchen	8441	Straubing-Bogen	BY	1 632
09 1 87 130	Feldkirchen-Westerham	8152	Rosenheim	BY	8 190
07 2 35 022	Fell	5559	Trier-Saarburg	RP	2 091
08 1 19 020	Fellbach, Stadt	7012	Rems-Murr-Kreis	BW	39 140
09 6 77 128	Fellen	8781	Main-Spessart	BY	972
09 7 78 139	Fellheim	8941	Unterallgäu	BY	772
01 0 58 051	Felm	2301	Rendsburg-Eckernförde	SH	975
06 6 34 003	Felsberg, Stadt	3582	Schwalm-Eder-Kreis	HE	10 945
07 1 32 030	Fensdorf	5249	Altenkirchen (Westerwald)	RP	392
09 3 76 125	Fensterbach	8451	Schwandorf	BY	2 138
06 5 31 004	Fernwald	6301	Gießen	HE	5 911
07 2 32 037	Ferschweiler	5521	Bitburg-Prüm	RP	877
09 5 74 123	Feucht, Markt	8501	Nürnberger Land	BY	12 139
09 5 71 145	Feuchtwangen, Stadt	8805	Ansbach	BY	10 603
07 2 32 222	Feuerscheid	5541	Bitburg-Prüm	RP	326
07 2 33 023	Feusdorf	5532	Daun	RP	498
09 4 72 138	Fichtelberg	8591	Bayreuth	BY	2 192
08 1 27 102	Fichtenau	7188	Schwäbisch Hall	BW	4 313
08 1 27 023	Fichtenberg	7165	Schwäbisch Hall	BW	2 511
01 0 57 020	Fiefbergen	2306	Plön	SH	333
07 1 32 031	Fiersbach	5231	Altenkirchen (Westerwald)	RP	159
08 1 16 077	Filderstadt, Stadt	7024	Esslingen	BW	36 323
07 1 41 042	Filsen	5424	Rhein-Lahn-Kreis	RP	487
03 4 57 008	Filsum	2951	Leer	NI	1 816
07 1 35 030	Filz	5441	Cochem-Zell	RP	74
07 3 33 021	Finkenbach-Gersweiler	6761	Donnersbergkreis	RP	395

Schlüssel- nummer	Gemeinde	Post- leit- zahl	Kreis	Land	Bevölkerung
05 9 66 012	Finnentrop	5950	Olpe	NW	16 734
09 1 81 120	Finning	8911	Landsberg a. Lech	BY	1 191
09 7 73 150	Finningen	8881	Dillingen a.d. Donau	BY	1 402
09 1 77 118	Finsing	8059	Erding	BY	2 494
03 3 57 015	Fintel	2721	Rotenburg (Wumme)	NI	2 139
03 4 57 009	Firrel	2951	Leer	NI	696
07 2 35 025	Fisch	5510	Trier-Saarburg	RP	246
09 7 72 141	Fischach, Markt	8935	Augsburg	BY	3 863
07 1 34 025	Fischbach	6580	Birkenfeld	RP	1 101
07 3 35 007	Fischbach	6751	Kaiserslautern	RP	705
07 3 40 011	Fischbach bei Dahn	6781	Pirmasens	RP	1 508
07 2 32 038	Fischbach-Oberraden	5529	Bitburg-Prüm	RP	61
09 1 82 114	Fischbachau	8165	Miesbach	BY	4 823
06 4 32 007	Fischbachtal	6101	Darmstadt-Dieburg	HE	2 325
09 7 80 121	Fischen i. Allgäu	8975	Oberallgäu	BY	2 709
08 3 17 029	Fischerbach	7612	Ortenaukreis	BW	1 487
08 3 36 024	Fischingen	7851	Lörrach	BW	550
01 0 61 028	Fitzbek	2211	Steinburg	SH	337
01 0 53 029	Fitzen	2059	Herzogtum Lauenburg	SH	237
09 5 71 146	Flachslanden, Markt	8802	Ansbach	BY	2 236
07 1 41 043	Flacht	6251	Rhein-Lahn-Kreis	RP	979
09 6 73 123	Fladungen, Stadt	8741	Rhön-Grabfeld	BY	2 279
07 1 32 032	Flammersfeld	5232	Altenkirchen (Westerwald)	RP	1 039
01 0 58 052	Fleckeby	2334	Rendsburg-Eckernförde	SH	1 459
08 1 25 030	Flein	7101	Heilbronn	BW	5 516
08 4 36 032	Fleischwangen	7961	Ravensburg	BW	424
07 3 37 025	Flemlingen	6741	Südliche Weinstraße	RP	383
01 0 01 000	Flensburg, Stadt	2390	Kreisfreie Stadt	SH	86 554
07 2 32 223	Fleringen	5546	Bitburg-Prüm	RP	369
06 6 31 008	Flieden	6403	Fulda	HE	7 854
07 2 32 039	Fließem	5521	Bitburg-Prüm	RP	569
01 0 58 053	Flintbek	2302	Rendsburg-Eckernförde	SH	6 653
09 1 87 131	Flintsbach a. Inn	8201	Rosenheim	BY	2 154
03 3 52 016	Flögeln	2852	Cuxhaven	NI	677
06 4 35 008	Flörsbachtal	6487	Main-Kinzig-Kreis	HE	2 340
06 4 36 004	Florsheim am Main, Stadt	6093	Main-Taunus-Kreis	HE	16 515
07 3 31 023	Flörsheim-Dalsheim	6523	Alzey-Worms	RP	2 330
03 1 58 014	Flöthe	3344	Wolfenbüttel	NI	1 000
07 3 31 024	Flomborn	6509	Alzey-Worms	RP	737
07 3 31 025	Flonheim	6509	Alzey-Worms	RP	2 023
06 4 40 007	Florstadt	6364	Wetteraukreis	HE	7 745
09 3 74 121	Floß, Markt	8485	Neustadt a.d. Waldnaab	BY	3 609
09 3 74 122	Flossenbürg	8481	Neustadt a.d. Waldnaab	BY	1 980
08 3 25 070	Fluorn-Winzeln	7239	Rotthausen	BW	2 966
07 2 31 033	Flußbach	5560	Bernkastel-Wittlich	RP	343
07 1 32 033	Fluterschen	5231	Altenkirchen (Westerwald)	RP	646
01 0 58 054	Fockbek	2374	Rendsburg-Eckernförde	SH	5 180
07 3 36 025	Föckelberg	6791	Kusel	RP	383
01 0 60 021	Föhrden-Barl	2218	Segeberg	SH	218
07 2 35 026	Föhren	5559	Trier-Saarburg	RP	2 467
07 1 34 026	Föhren-Linden	6589	Birkenfeld	RP	300

Schlüssel- nummer	Gemeinde	Post- leit- zahl	Kreis	Land	Bevölkerung
08 2 16 013	Forbach	7564	Rastatt	BW	5 795
08 3 16 013	Forchheim	7831	Emmendingen	BW	1 030
09 4 74 126	Forchheim, Stadt	8550	Forchheim	BY	28 596
08 1 26 028	Forchtenberg, Stadt	7119	Hohenlohekreis	BW	3 905
09 7 79 146	Forheim	8861	Donau-Ries	BY	588
08 2 15 021	Forst	7529	Karlsruhe	BW	6 193
07 1 32 034	Forst	5248	Altenkirchen (Westerwald)	RP	501
07 1 35 031	Forst (Eifel)	5441	Cochem-Zell	RP	368
07 1 35 032	Forst (Hunsrück)	5581	Cochem-Zell	RP	45
07 3 32 017	Forst an der Weinstraße	6701	Bad Dürkheim	RP	669
09 1 77 119	Forstern	8011	Erding	BY	2 063
09 1 75 118	Forstinning	8011	Ebersberg	BY	2 638
07 1 32 035	Forstmehren	5231	Altenkirchen (Westerwald)	RP	132
06 4 37 007	Fränkisch-Crumbach	6101	Odenwaldkreis	HE	2 908
07 3 31 026	Framersheim	6509	Alzey-Worms	RP	1 323
09 6 77 129	Frammersbach, Markt	8773	Main-Spessart	BY	4 803
07 3 35 009	Frankelbach	6751	Kaiserslautern	RP	316
06 6 35 010	Frankenau, Stadt	3559	Waldeck-Frankenberg	HE	3 068
06 6 35 011	Frankenberg (Eder), Stadt	3558	Waldeck-Frankenberg	HE	16 269
07 3 32 018	Frankeneck	6731	Bad Dürkheim	RP	913
03 3 58 009	Frankenfeld	2818	Soltau-Fallingb.ostel	NI	540
08 1 27 103	Frankenhardt	7189	Schwäbisch Hall	BW	3 977
07 3 35 010	Frankenstein	6731	Kaiserslautern	RP	1 057
07 3 11 000	Frankenthal (Pfalz), Stadt	6710	Kreisfreie Stadt	RP	44 717
09 6 78 130	Frankenwinheim	8723	Schweinfurt	BY	890
06 4 12 000	Frankfurt am Main, Stadt	6000	Kreisfreie Stadt	HE	618 266
07 3 37 026	Frankweiler	6741	Südliche Weinstraße	RP	943
07 2 35 027	Franzenheim	5501	Trier-Saarburg	RP	375
09 1 87 132	Frasdorf	8201	Rosenheim	BY	2 382
09 2 76 121	Frauenau	8377	Regen	BY	3 102
07 1 34 027	Frauenberg	6581	Birkenfeld	RP	478
09 1 75 119	Frauenneuharting	8091	Ebersberg	BY	1 115
09 1 77 120	Fraunberg	8059	Erding	BY	2 587
05 3 62 024	Frechen, Stadt	5020	Erftkreis	NW	42 348
07 3 34 005	Freckenfeld	6749	Germersheim	RP	1 401
01 0 53 030	Fredeburg	2418	Herzogtum Lauenburg	SH	43
03 2 54 016	Freden (Leine)	3222	Hildesheim	NI	3 523
03 3 59 017	Fredenbeck	2161	Stade	NI	4 028
01 0 60 022	Fredesdorf	2361	Segeberg	SH	267
07 1 33 031	Frei-Laubersheim	6551	Bad Kreuznach	RP	994
08 3 16 054	Freiamt	7838	Emmendingen	BW	3 860
08 1 18 078	Freiberg am Neckar, Stadt	7149	Ludwigsburg	BW	13 525
03 3 59 018	Freiburg (Elbe), Flecken	2163	Stade	NI	2 195
08 3 11 000	Freiburg im Breisgau, Stadt	7800	Stadtkreis	BW	178 672
06 5 35 004	Freiensteinau	6494	Vogelsbergkreis	HE	3 212
01 0 59 182	Freienwill	2391	Schleswig-Flensburg	SH	1 186
06 4 35 009	Freigericht	6463	Main-Kinzig-Kreis	HE	12 649
09 3 71 121	Freihung, Markt	8451	Amberg-Weizbach	BY	2 538
09 1 72 118	Freilassing, Stadt	8228	Berchtesgadener Land	BY	13 451
07 1 43 018	Freilingen	5419	Westerwaldkreis	RP	536
07 3 31 027	Freimersheim	6509	Alzey-Worms	RP	449

F

2 Gemeinden in alphabetischer Ordnung am 25.5.1987 mit Schlüsselnummer, Postleitzahl und Bevölkerung

Schlüssel- nummer	Gemeinde	Post- leit- zahl	Kreis	Land	Bevölkerung
07 3 37 027	Freimersheim (Pfalz)	6731	Südliche Weinstraße	RP	762
07 3 32 019	Freinsheim, Stadt	6713	Bad Dürkheim	RP	4 049
07 1 43 019	Freirachdorf	5419	Westerwaldkreis	RP	572
07 3 34 006	Freisbach	6721	Germersheim	RP	756
10 0 46 111	Freisen	6699	Sankt Wendel	SL	8 238
09 1 78 124	Freising, Stadt	8050	Freising	BY	34 325
03 2 51 018	Freistatt	2839	Diepholz	NI	640
03 1 54 005	Frellstedt	3334	Helmstedt	NI	1 094
03 3 52 017	Frelsdorf	2855	Cuxhaven	NI	678
09 7 79 147	Fremdingen	8864	Donau-Ries	BY	2 129
09 4 71 131	Frensdorf	8602	Bamberg	BY	3 541
03 4 54 012	Freren, Stadt	4452	Emsland	NI	3 966
03 4 54 013	Fresenburg	4474	Emsland	NI	777
01 0 54 032	Fresendelf	2251	Nordfriesland	SH	74
01 0 51 032	Frestedt	2227	Dithmarschen	SH	350
07 3 31 028	Frettenheim	6521	Alzey-Worms	RP	147
09 3 71 122	Freudenberg	8451	Amberg-Weizsach	BY	3 545
05 9 70 016	Freudenberg, Stadt	5905	Siegen-Wittgenstein	NW	16 438
08 1 28 039	Freudenberg, Stadt	6982	Main-Tauber-Kreis	BW	3 735
07 2 35 028	Freudenburg	5514	Trier-Saarburg	RP	1 488
08 2 37 028	Freudenstadt, Stadt	7290	Freudenstadt	BW	21 090
08 1 18 016	Freudental	7121	Ludwigsburg	BW	2 076
09 3 73 126	Freystadt, Stadt	8437	Neumarkt i.d. OPf.	BY	6 417
09 2 72 118	Freyung, Stadt	8393	Freyung-Grafenau	BY	7 124
08 1 16 020	Frickenhausen	7443	Esslingen	BW	6 544
09 6 79 131	Frickenhausen a. Main, Markt	8701	Würzburg	BY	1 236
08 4 35 015	Frickeningen	7771	Bodenseekreis	BW	2 227
08 3 27 016	Fridingen an der Donau, Stadt	7203	Tuttlingen	BW	3 078
09 1 89 118	Fridolfing	8229	Traunstein	BY	3 326
06 4 40 008	Friedberg (Hessen), Kreisstadt	6360	Wetteraukreis	HE	23 854
09 7 71 130	Friedberg, Stadt	8904	Aichach-Friedberg	BY	25 580
03 4 62 005	Friedeburg	2947	Wittmund	NI	9 593
07 3 32 020	Friedelsheim	6701	Bad Dürkheim	RP	1 355
09 3 77 118	Friedenfels	8591	Tirschenreuth	BY	1 444
08 3 15 039	Friedenweiler	7829	Breisgau-Hochschwarzwald	BW	1 617
07 1 32 036	Friedewald	5241	Altenkirchen (Westerwald)	RP	1 072
06 6 32 006	Friedewald	6431	Hersfeld-Rotenburg	HE	2 446
03 1 52 009	Friedland	3403	Göttingen	NI	6 871
01 0 54 034	Friedrich-Wilhelm-Lübke-Koog	2266	Nordfriesland	SH	216
06 4 34 002	Friedrichsdorf, Stadt	6382	Hochtaunuskreis	HE	22 336
01 0 51 033	Friedrichsgabekoog	2244	Dithmarschen	SH	94
01 0 58 055	Friedrichsgraben	2371	Rendsburg-Eckernförde	SH	47
08 4 35 016	Friedrichshafen, Stadt	7990	Bodenseekreis	BW	51 808
01 0 58 056	Friedrichsholm	2371	Rendsburg-Eckernförde	SH	371
01 0 51 034	Friedrichskoog	2228	Dithmarschen	SH	2 552
01 0 54 033	Friedrichstadt, Stadt	2254	Nordfriesland	SH	2 580
10 0 41 511	Friedrichsthal, Stadt	6605	Stadtverband Saarbrücken	SL	12 120
06 6 34 004	Frielendorf	3579	Schwalb-Eder-Kreis	HE	7 222
07 1 32 037	Friesenhagen	5221	Altenkirchen (Westerwald)	RP	1 660
08 3 17 031	Friesenheim	7632	Ortenaukreis	BW	10 168
07 3 39 018	Friesenheim	6501	Mainz-Bingen	RP	434

Schlüssel- nummer	Gemeinde	Post- leit- zahl	Kreis	Land	Bevölkerung
09 7 77 128	Friesenried	8951	Ostallgäu	BY	1 399
03 4 53 007	Friesoythe, Stadt	2908	Cloppenburg	NI	16 576
08 2 36 019	Friolzheim	7259	Enzkreis	BW	3 054
08 3 27 017	Frittlingen	7211	Tuttlingen	BW	1 735
06 6 34 005	Fritzlar, Stadt	3580	Schwalm-Eder-Kreis	HE	13 713
08 3 36 025	Fröhd	7869	Lörrach	BW	438
05 9 78 012	Fröndenberg, Stadt	5758	Unna	NW	20 429
07 3 36 027	Frohnhofen	6791	Kusel	RP	475
06 5 34 009	Fronhausen	3555	Marburg-Biedenkopf	HE	3 701
07 1 40 039	Fronhofen	6541	Rhein-Hunsrück-Kreis	RP	167
08 4 36 096	Fronreute	7981	Ravensburg	BW	3 522
09 2 79 115	Frontenhausen, Markt	8316	Dingolfing-Landau	BY	3 151
07 1 41 044	Frücht	5421	Rhein-Lahn-Kreis	RP	574
07 1 31 022	Fuchshofen	5489	Ahrweiler	RP	107
09 3 77 119	Fuchsmühl, Markt	8591	Tirschenreuth	BY	1 732
09 6 72 124	Fuchsstadt	8731	Bad Kissingen	BY	1 446
09 1 81 121	Fuchstal	8915	Landsberg a. Lech	BY	2 771
09 7 79 148	Fünfstetten	8851	Donau-Ries	BY	1 335
07 1 33 032	Fürfeld	6551	Bad Kreuznach	RP	1 449
03 4 59 017	Fürstenau, Stadt	4557	Osnabrück	NI	7 995
03 2 55 014	Fürstenberg	3476	Holzminden	NI	1 272
08 2 72 119	Fürsteneck	8391	Freyung-Grafenau	BY	813
09 1 79 121	Fürstenfeldbruck, Stadt	8080	Fürstenfeldbruck	BY	30 334
09 2 75 121	Fürstenstein	8359	Passau	BY	3 550
09 2 75 122	Fürstenzell, Markt	8399	Passau	BY	6 794
06 4 31 007	Fürth	6149	Bergstraße	HE	9 706
09 5 63 000	Fürth, Stadt	8510	Kreisfreie Stadt	BY	97 480
07 1 32 038	Fürthen	5249	Altenkirchen (Westerwald)	RP	1 029
09 7 77 129	Füssen, Stadt	8958	Ostallgäu	BY	13 212
01 0 60 023	Fuhlendorf	2351	Segeberg	SH	387
01 0 53 031	Fühlenhagen	2053	Herzogtum Lauenburg	SH	280
06 6 31 009	Fulda, Stadt	6400	Fulda	HE	54 322
06 6 33 008	Fuldabrück	3501	Kassel	HE	8 787
06 6 33 009	Fuldatal	3501	Kassel	HE	12 040
09 2 74 132	Furth	8301	Landshut	BY	2 154
09 3 72 126	Furth i. Wald, Stadt	8492	Cham	BY	9 437
08 3 26 017	Furtwangen, Stadt	7743	Schwarzwald-Baar-Kreis	BW	9 702
07 3 38 008	Fußgönheim	6701	Ludwigshafen	RP	2 358

G

09 7 72 145	Gablingen	8901	Augsburg	BY	3 940
07 3 31 029	Gabsheim	6509	Alzey-Worms	RP	591
09 1 85 131	Gachenbach	8899	Neuburg-Schrobenhausen	BY	1 839
07 1 43 020	Gackenbach	5431	Westerwaldkreis	RP	410
09 6 74 139	Gädheim	8729	Haßberge	BY	1 085
08 1 15 015	Gärtringen	7034	Böblingen	BW	10 147
08 1 15 016	Gäufelden	7031	Böblingen	BW	6 283
08 2 16 015	Gaggenau, Stadt	7560	Rastatt	BW	28 116
08 2 26 022	Gaiberg	6901	Rhein-Neckar-Kreis	BW	2 054
08 3 35 025	Gaienhofen	7766	Konstanz	BW	2 724
08 1 27 025	Gaildorf, Stadt	7160	Schwäbisch Hall	BW	10 571

Schlüssel- nummer	Gemeinde	Post- leit- zahl	Kreis	Land	Bevölkerung
08 3 35 026	Gailingen	7704	Konstanz	BW	2 262
09 1 76 126	Gaimersheim, Markt	8074	Eichstätt	BY	7 758
09 1 73 124	Gaißbach	8178	Bad Tölz-Wolfratshausen	BY	2 570
07 1 31 204	Galenberg	5476	Ahrweiler	RP	159
09 5 75 124	Gallmersgarten	8801	Neustadt a.d.Aisch-Bad Windsheim ...	BY	782
01 0 54 165	Galmsbüll	2260	Nordfriesland	SH	660
07 1 35 033	Gamlen	5441	Cochem-Zell	RP	477
01 0 58 057	Gammelby	2330	Rendsburg-Eckernförde	SH	472
09 1 78 125	Gammelsdorf	8051	Freising	BY	1 002
08 1 17 023	Gammelshausen	7321	Göppingen	BW	1 485
08 4 37 031	Gammertingen, Stadt	7487	Sigmaringen	BW	5 908
03 4 58 005	Ganderkesee	2875	Oldenburg (Oldenburg)	NI	26 061
03 2 56 008	Gandesbergen	2813	Nienburg (Weser)	NI	474
05 3 70 008	Gangelt	5133	Heinsberg	NW	9 650
09 2 77 121	Gangkofen, Markt	8314	Rottal-Inn	BY	6 095
07 1 37 027	Gappenhach	5401	Mayen-Koblenz	RP	220
03 2 53 004	Garbsen, Stadt	3008	Hannover	NI	58 081
09 1 71 117	Garching a.d. Alz	8268	Altötting	BY	7 352
09 1 84 119	Garching b. München	8046	München	BY	11 587
01 0 54 035	Garding, Kirchspiel	2256	Nordfriesland	SH	289
01 0 54 036	Garding, Stadt	2256	Nordfriesland	SH	2 117
03 3 53 011	Garlstorf	2125	Harburg	NI	777
09 1 80 117	Garmisch-Partenkirchen, Markt	8100	Garmisch-Partenkirchen	BY	25 742
03 4 53 008	Garrel	4594	Cloppenburg	NI	8 472
09 1 83 118	Gars a. Inn, Markt	8096	Mühldorf a. Inn	BY	3 585
03 3 53 012	Garstedt	2091	Harburg	NI	999
03 3 54 005	Gartow, Flecken	3136	Lüchow-Dannenberg	NI	1 216
09 4 75 127	Gattendorf	8671	Hof	BY	949
07 3 39 019	Gau-Algesheim, Stadt	6535	Mainz-Bingen	RP	5 558
07 3 31 030	Gau-Bickelheim	6551	Alzey-Worms	RP	1 628
07 3 39 020	Gau-Bischofsheim	6501	Mainz-Bingen	RP	1 568
07 3 31 031	Gau-Heppenheim	6509	Alzey-Worms	RP	433
07 3 31 032	Gau-Odernheim	6509	Alzey-Worms	RP	2 440
07 3 31 033	Gau-Weinheim	6551	Alzey-Worms	RP	459
07 3 33 022	Gauersheim	6719	Donnersbergkreis	RP	561
07 3 33 023	Gaugrehweiler	6761	Donnersbergkreis	RP	466
09 6 79 134	Gaukönigshofen	8701	Würzburg	BY	1 938
01 0 51 035	Gaushorn	2241	Dithmarschen	SH	179
09 1 88 120	Gauting	8035	Starnberg	BY	17 561
09 3 71 123	Gebenbach	8451	Amberg-Weizbach	BY	667
07 1 32 039	Gebhardshain	5241	Altenkirchen (Westerwald)	RP	1 586
07 1 33 033	Gebroth	6551	Bad Kreuznach	RP	144
09 5 71 152	Gebstättel	8801	Ansbach	BY	1 425
08 2 35 029	Gechingen	7268	Calw	BW	3 305
06 4 40 009	Gedern, Stadt	6473	Wetteraukreis	HE	6 610
03 4 54 014	Geeste	4478	Emsland	NI	9 232
01 0 53 032	Geesthacht, Stadt	2054	Herzogtum Lauenburg	SH	24 488
07 2 33 025	Gefell	5569	Daun	RP	91
09 4 72 139	Gefrees, Stadt	8586	Bayreuth	BY	4 744
07 1 43 223	Gehlert	5238	Westerwaldkreis	RP	476
07 1 40 040	Gehlweiler	6541	Rhein-Hunsrück-Kreis	RP	247

Schlüssel- nummer	Gemeinde	Post- leit- zahl	Kreis	Land	Bevölkerung
03 4 59 018	Gehrde	4559	Osnabrück	NI	1 508
03 2 53 005	Gehrden, Stadt	3007	Hannover	NI	12 676
07 3 33 024	Gehrweiler	6751	Donnersbergkreis	RP	396
07 2 32 040	Geichlingen	5529	Bitburg-Prüm	RP	323
09 2 76 122	Geiersthal	8376	Regen	BY	2 085
05 3 70 012	Geilenkirchen, Stadt	5130	Heinsberg	NW	21 393
07 1 41 045	Geilnau	5409	Rhein-Lahn-Kreis	RP	351
09 6 71 119	Geiselbach	8752	Aschaffenburg	BY	1 646
07 3 40 012	Geiselberg	6751	Pirmasens	RP	712
09 2 78 123	Geiselhöring, Stadt	8442	Straubing-Bogen	BY	5 765
09 6 75 127	Geiselwind, Markt	8614	Kitzingen	BY	2 016
09 1 86 122	Geisenfeld, Stadt	8069	Pfaffenhofen a.d. Ilm	BY	7 689
09 2 74 134	Geisenhausen, Markt	8315	Landshut	BY	5 256
06 4 39 004	Geisenheim, Stadt	6222	Rheingau-Taunus-Kreis	HE	10 694
07 2 35 030	Geisfeld	5509	Trier-Saarburburg	RP	516
07 1 41 046	Geisig	5429	Rhein-Lahn-Kreis	RP	330
08 3 27 018	Geisingen, Stadt	7716	Tuttlingen	BW	5 172
08 1 17 024	Geislingen an der Steige, Stadt	7340	Göppingen	BW	25 980
08 4 17 022	Geislingen, Stadt	7465	Zollernalbkreis	BW	5 034
09 6 79 135	Gelchsheim, Markt	8701	Würzburg	BY	855
05 1 54 012	Geldern, Stadt	4170	Kleve	NW	28 147
09 6 78 132	Geldersheim	8721	Schweinfurt	BY	2 350
07 2 33 212	Gelenberg	5489	Daun	RP	101
06 4 35 010	Gelnhausen, Barbarossastadt	6460	Main-Kinzig-Kreis	HE	18 547
05 5 13 000	Gelsenkirchen, Stadt	4650	Kreisfreie Stadt	NW	287 508
09 1 81 122	Geltendorf	8085	Landsberg a. Lech	BY	3 850
01 0 59 112	Gelting	2342	Schleswig-Flensburg	SH	1 895
01 0 59 032	Geltorf	2381	Schleswig-Flensburg	SH	290
07 1 41 047	Gemmerich	5429	Rhein-Lahn-Kreis	RP	537
08 1 25 034	Gemmingen	7519	Heilbronn	BW	4 088
08 1 18 018	Gemrigheim	7121	Ludwigsburg	BW	3 387
07 2 32 041	Gemünd	5529	Bitburg-Prüm	RP	48
07 1 43 224	Gemünden	5439	Westerwaldkreis	RP	1 075
07 1 40 041	Gemünden	6545	Rhein-Hunsrück-Kreis	RP	1 176
06 5 35 005	Gemünden (Felda)	6316	Vogelsbergkreis	HE	2 884
06 6 35 012	Gemünden (Mohra), Stadt	3573	Waldeck-Frankenberg	HE	3 626
09 6 77 131	Gemünden a. Main, Stadt	8780	Main-Spessart	BY	10 050
09 7 79 149	Genderkingen	8851	Donau-Ries	BY	1 059
08 3 17 034	Gengenbach, Stadt	7614	Ortenaukreis	BW	10 697
07 3 39 021	Gensingen	6537	Mainz-Bingen	RP	2 629
07 2 32 042	Gentingen	5529	Bitburg-Prüm	RP	68
09 3 74 123	Georgenberg	8481	Neustadt a.d. Waldnaab	BY	1 508
09 5 76 121	Georgensgmünd	8544	Roth	BY	5 167
03 4 56 005	Georgsdorf	4458	Grafschaft Bentheim	NI	1 110
03 4 59 019	Georgsmarienhütte, Stadt	4504	Osnabrück	NI	30 833
08 1 27 032	Gerabronn, Stadt	7182	Schwäbisch Hall	BW	3 700
07 1 34 028	Gerach	6580	Birkenfeld	RP	254
09 4 71 133	Gerach	8601	Bamberg	BY	927
09 2 77 122	Geratskirchen	8261	Rottal-Inn	BY	597
07 3 33 025	Gerbach	6761	Donnersbergkreis	RP	550
09 6 79 136	Gerbrunn	8708	Würzburg	BY	5 791

Schlüssel- nummer	Gemeinde	Post- leit- zahl	Kreis	Land	Bevölkerung
03 3 60 009	Gerdau	3111	Uelzen	NI	1 656
09 1 73 126	Geretsried, Stadt	8192	Bad Tölz-Wolfratshausen	BY	20 722
07 3 35 011	Gerhardsbrunn	6791	Kaiserslautern	RP	156
09 5 75 125	Gerhardshofen	8531	Neustadt a.d.Aisch-Bad Windsheim ...	BY	1 389
07 1 37 029	Gering	5444	Mayen-Koblenz	RP	274
08 1 18 019	Gerlingen, Stadt	7016	Ludwigsburg	BW	17 938
09 7 77 130	Germaringen	8956	Ostallgäu	BY	2 814
09 1 79 123	Germering	8034	Fürstenfeldbruck	BY	34 968
07 3 34 007	Germersheim, Stadt	6728	Germersheim	RP	13 530
08 2 16 017	Gernsbach, Stadt	7562	Rastatt	BW	14 115
06 4 33 004	Gernsheim, Stadt	6084	Groß-Gerau	HE	8 248
09 6 72 126	Geroda, Markt	8781	Bad Kissingen	BY	944
09 4 75 128	Geroldsgrün	8682	Hof	BY	3 500
09 6 79 137	Geroldshausen	8701	Würzburg	BY	1 011
09 5 71 154	Gerolfingen	8821	Ansbach	BY	1 065
09 1 86 125	Gerolsbach	8069	Pfaffenhofen a.d. Ilm	BY	2 439
07 3 32 021	Gerolsheim	6711	Bad Dürkheim	RP	1 369
07 2 33 026	Gerolstein, Stadt	5530	Daun	RP	6 460
09 6 78 134	Gerolzshofen, Stadt	8723	Schweinfurt	BY	6 346
06 6 31 010	Gersfeld (Rhön), Stadt	6412	Fulda	HE	5 285
10 0 45 113	Gersheim	6657	Saar-Pfalz-Kreis	SL	6 948
03 4 54 015	Gersten	4453	Emsland	NI	1 123
08 1 35 015	Gerstetten	7929	Heidenheim	BW	10 407
09 7 72 147	Gersthofen, Stadt	8906	Augsburg	BY	17 051
09 2 74 135	Gerzen	8311	Landshut	BY	1 727
01 0 60 024	Geschendorf	2361	Segeberg	SH	440
05 5 54 016	Gescher, Stadt	4423	Borken	NW	14 619
09 4 72 140	Gesees	8581	Bayreuth	BY	989
05 9 74 020	Geseke, Stadt	4787	Soest	NW	16 958
09 5 71 155	Geslau	8801	Ansbach	BY	1 282
09 7 72 148	Gessertshausen	8901	Augsburg	BY	3 862
09 7 76 112	Gestratz	8999	Lindau (Bodensee)	BY	1 028
03 4 56 006	Getelo	4459	Grafschaft Bentheim	NI	588
01 0 58 058	Gettorf	2303	Rendsburg-Eckernförde	SH	5 383
05 9 54 012	Gevelsberg, Stadt	5820	Ennepe-Ruhr-Kreis	NW	32 456
07 1 35 034	Gevenich	5591	Cochem-Zell	RP	573
03 1 54 006	Gevensleben	3339	Helmstedt	NI	783
03 3 52 018	Geversdorf	2171	Cuxhaven	NI	750
09 6 79 138	Giebelstadt, Markt	8701	Würzburg	BY	3 642
03 1 52 010	Gieboldehausen, Flecken	3429	Göttingen	NI	3 222
01 0 57 021	Giekau	2322	Plön	SH	994
03 1 58 015	Gielde	3342	Wolfenbüttel	NI	814
07 1 32 040	Gieleroth	5230	Altenkirchen (Westerwald)	RP	540
07 2 31 035	Gielert	5509	Bernkastel-Wittlich	RP	162
08 1 35 016	Giengen an der Brenz, Stadt	7928	Heidenheim	BW	18 378
07 1 37 030	Gierschnach	5401	Mayen-Koblenz	RP	74
07 1 32 041	Giershausen	5232	Altenkirchen (Westerwald)	RP	109
07 2 32 224	Giesdorf	5540	Bitburg-Prüm	RP	116
03 2 54 017	Giesen	3208	Hildesheim	NI	8 459
07 1 43 225	Giesenhausen	5231	Westerwaldkreis	RP	297
01 0 53 033	Giesensdorf	2418	Herzogtum Lauenburg	SH	90

Schlüssel- nummer	Gemeinde	Post- leit- zahl	Kreis	Land	Bevölkerung
06 5 31 005	Gießen, Universitätsstadt	6300	Gießen	HE	69 824
03 1 51 009	Gifhorn, Stadt	3170	Gifhorn	NI	34 770
09 1 88 121	Gilching	8031	Starnberg	BY	12 913
07 1 35 035	Gillenbeuren	5591	Cochem-Zell	RP	294
07 2 33 027	Gillenfeld	5569	Daun	RP	1 241
06 6 34 006	Gilserberg	3579	Schwalm-Eder-Kreis	HE	3 140
03 3 58 010	Gilten	3031	Soltau-Fallingb.	NI	1 060
07 2 32 225	Gilzem	5501	Bitburg-Prüm	RP	353
07 3 31 034	Gimbsheim	6527	Alzey-Worms	RP	3 155
07 1 34 029	Gimbweiler	6589	Birkenfeld	RP	467
07 2 32 043	Gindorf	5521	Bitburg-Prüm	RP	318
08 1 17 025	Gingen an der Fils	7344	Göppingen	BW	4 173
06 4 33 005	Ginsheim-Gustavsburg	6095	Groß-Gerau	HE	14 772
07 3 36 029	Ginsweiler	6758	Kusel	RP	353
07 2 31 036	Gipperath	5561	Bernkastel-Wittlich	RP	209
07 1 43 226	Girkenroth	5439	Westerwaldkreis	RP	572
07 1 43 021	Girod	5431	Westerwaldkreis	RP	973
03 1 56 007	Gittelde, Flecken	3363	Osterode am Harz	NI	2 154
07 2 31 037	Gladbach	5561	Bernkastel-Wittlich	RP	404
05 5 62 014	Gladbeck, Stadt	4390	Recklinghausen	NW	78 343
06 5 34 010	Gladenbach, Stadt	3554	Marburg-Biedenkopf	HE	10 995
07 3 36 031	Glan-Münchweiler	6791	Kusel	RP	1 131
07 3 36 030	Glanbrücken	6799	Kusel	RP	535
03 4 59 034	Glandorf	4519	Osnabrück	NI	5 411
01 0 60 025	Glasau	2421	Segeberg	SH	782
06 4 34 003	Glashütten	6246	Hochtaunuskreis	HE	4 755
09 4 72 141	Glashütten	8581	Bayreuth	BY	1 052
09 6 71 120	Glattbach	8752	Aschaffenburg	BY	3 172
08 2 37 030	Glatten	7296	Freudenstadt	BW	2 282
06 4 40 010	Glauburg	6475	Wetteraukreis	HE	2 985
07 1 31 205	Glees	5471	Ahrweiler	RP	533
03 1 52 011	Gleichen	3407	Göttingen	NI	8 677
09 3 76 131	Gleiritsch	8481	Schwandorf	BY	693
09 3 72 128	Gleißenberg	8491	Cham	BY	834
07 3 37 028	Gleisweiler	6741	Südliche Weinstraße	RP	523
07 3 37 029	Gleiszellen-Gleishorbach	6749	Südliche Weinstraße	RP	752
01 0 62 018	Glinde, Stadt	2056	Stormarn	SH	14 890
09 7 73 133	Glött	8871	Dillingen a.d. Donau	BY	1 099
09 1 75 121	Glonn, Markt	8019	Ebersberg	BY	3 706
08 3 15 041	Glottertal	7804	Breisgau-Hochschwarzwald	BW	2 584
01 0 59 113	Glücksburg (Ostsee), Stadt	2392	Schleswig-Flensburg	SH	6 318
01 0 61 029	Glückstadt, Stadt	2208	Steinburg	SH	11 322
01 0 51 036	Glüsing	2246	Dithmarschen	SH	120
09 1 82 116	Gmund a. Tegernsee	8184	Miesbach	BY	5 397
03 3 57 016	Gnarrenburg	2742	Rotenburg (Wümme)	NI	8 444
09 5 77 133	Gnotzheim, Markt	8821	Weißenburg-Gunzenhausen	BY	718
01 0 58 059	Gnutz	2351	Rendsburg-Eckernförde	SH	958
05 1 54 016	Goch, Stadt	4180	Kleve	NW	29 282
09 6 78 135	Gochsheim	8726	Schweinfurt	BY	5 997
07 1 43 022	Goddert	5418	Westerwaldkreis	RP	303
07 3 37 031	Gocklingen	6741	Südliche Weinstraße	RP	959

Schlüssel- nummer	Gemeinde	Post- leit- zahl	Kreis	Land	Bevölkerung
07 1 40 042	Gödenroth	5449	Rhein-Hunsrück-Kreis	RP	427
03 3 53 013	Gödenstorf	2125	Harburg	NI	690
08 1 36 024	Göggingen	7071	Ostalbkreis	BW	1 723
01 0 55 014	Göhl	2440	Ostholstein	SH	852
03 3 54 006	Göhrde	3139	Lüchow-Dannenberg	NI	605
01 0 53 034	Goldenitz	2419	Herzogtum Lauenburg	SH	170
03 4 56 007	Gölenkamp	4459	Grafschaft Bentheim	NI	687
07 3 33 026	Göllheim	6719	Donnersbergkreis	RP	3 161
01 0 60 026	Gönnebek	2351	Segeberg	SH	389
07 2 33 028	Gönnersdorf	5532	Daun	RP	463
07 1 31 025	Gönnersdorf	5484	Ahrweiler	RP	495
07 3 32 022	Gönnheim	6701	Bad Dürkheim	RP	1 233
08 1 17 026	Göppingen, Stadt	7320	Göppingen	BW	52 151
07 1 43 023	Görgeshausen	5431	Westerwaldkreis	RP	634
09 7 77 131	Görisried	8951	Ostallgäu	BY	1 011
08 3 37 038	Görwihl	7883	Waldshut	BW	3 859
07 1 34 030	Gösenroth	6572	Birkenfeld	RP	234
09 6 77 132	Gössenheim	8781	Main-Spessart	BY	1 167
09 4 74 129	Gößweinstein, Markt	8556	Forchheim	BY	3 950
01 0 53 035	Göttin	2059	Herzogtum Lauenburg	SH	56
03 1 52 012	Göttingen, Stadt	3400	Göttingen	NI	114 698
01 0 58 061	Gokels	2215	Rendsburg-Eckernförde	SH	519
09 6 71 121	Goldbach	8758	Aschaffenburg	BY	9 145
01 0 54 037	Goldebek	2251	Nordfriesland	SH	288
01 0 54 038	Goldelund	2251	Nordfriesland	SH	369
03 4 60 004	Goldenstedt	2849	Vechta	NI	6 928
09 4 72 143	Goldkronach, Stadt	8581	Bayreuth	BY	2 903
07 1 34 031	Gollenberg	6589	Birkenfeld	RP	130
09 5 75 127	Gollhofen	8701	Neustadt a.d.Aisch-Bad Windsheim ...	BY	786
03 2 55 015	Golmbach	3451	Holzminden	NI	1 108
01 0 59 033	Goltoft	2381	Schleswig-Flensburg	SH	178
08 4 15 027	Gomadingen	7423	Reutlingen	BW	2 001
08 4 16 015	Gomaringen	7413	Tübingen	BW	6 624
07 3 37 032	Gommersheim	6721	Südliche Weinstraße	RP	1 218
07 3 33 027	Gonbach	6751	Donnersbergkreis	RP	364
08 2 15 025	Gondelsheim	7518	Karlsruhe	BW	2 423
07 2 32 227	Gondenbrett	5540	Bitburg-Prüm	RP	465
07 1 40 043	Gondershausen	5401	Rhein-Hunsrück-Kreis	RP	1 245
07 2 32 044	Gondorf	5521	Bitburg-Prüm	RP	314
01 0 58 102	Goosefeld	2330	Rendsburg-Eckernförde	SH	575
03 3 54 007	Gorleben	3131	Lüchow-Dannenberg	NI	605
07 2 31 040	Gornhausen	5551	Bernkastel-Wittlich	RP	218
06 4 31 008	Gorxheimertal	6946	Bergstraße	HE	3 870
08 3 27 019	Gosheim	7209	Tuttlingen	BW	3 210
03 1 53 005	Goslar, Stadt	3380	Goslar	NI	45 978
07 3 37 033	Gossersweiler-Stein	6749	Südliche Weinstraße	RP	1 308
08 3 15 043	Gottenheim	7801	Breisgau-Hochschwarzwald	BW	2 197
09 2 76 123	Gotteszell	8375	Regen	BY	1 167
09 2 79 116	Gottfrieding	8311	Dingolfing-Landau	BY	1 601
08 3 35 028	Gottmadingen	7702	Konstanz	BW	8 482
07 2 31 041	Graach an der Mosel	5550	Bernkastel-Wittlich	RP	792

Schlüssel- nummer	Gemeinde	Post- leit- zahl	Kreis	Land	Bevölkerung
01 0 62 019	Grabau	2061	Stormarn	SH	676
01 0 53 036	Grabau	2053	Herzogtum Lauenburg	SH	234
09 7 72 149	Graben	8933	Augsburg	BY	1 742
08 2 15 099	Graben-Neudorf	7523	Karlsruhe	BW	9 396
09 1 89 119	Grabenstätt	8221	Traunstein	BY	3 145
08 4 15 028	Grabenstetten	7431	Reutlingen	BW	1 312
09 1 84 120	Gräfelfing	8032	München	BY	12 792
09 4 74 132	Gräfenberg, Stadt	8554	Forchheim	BY	3 660
07 2 31 042	Gräfenhron	5509	Bernkastel-Wittlich	RP	109
09 6 77 133	Gräfenhof	8781	Main-Spessart	BY	1 452
06 4 34 004	Grävenwiesbach	6394	Hochtaunuskreis	HE	4 007
08 1 15 054	Grafenau	7031	Böblingen	BW	5 139
09 2 72 120	Grafenau, Stadt	8352	Freyung-Grafenau	BY	8 093
08 4 15 029	Grafenberg	7441	Reutlingen	BW	2 277
09 4 77 117	Grafengehaig, Markt	8651	Kulmbach	BY	1 109
08 3 37 039	Grafenhausen	7821	Waldshut	BW	1 944
09 6 78 136	Grafenrheinfeld	8722	Schweinfurt	BY	2 918
09 3 72 130	Grafenwiesen	8491	Cham	BY	1 525
09 3 74 124	Grafenwöhr, Stadt	8484	Neustadt a.d. Waldnaab	BY	5 461
03 1 54 007	Grafhorst	3181	Helmstedt	NI	983
09 1 75 122	Grafring b. München, Stadt	8018	Ebersberg	BY	11 039
09 2 71 122	Grafling	8351	Deggendorf	BY	2 524
09 1 79 125	Grafrath	8082	Fürstenfeldbruck	BY	2 861
07 1 31 090	Grafschaft	5482	Ahrweiler	RP	7 406
09 1 80 118	Grainau	8104	Garmisch-Partenkirchen	BY	3 383
09 2 72 121	Grainet	8391	Freyung-Grafenau	BY	2 112
01 0 53 037	Grambek	2411	Herzogtum Lauenburg	SH	316
01 0 62 020	Grande	2077	Stormarn	SH	570
07 2 32 228	Gransdorf	5561	Bitburg-Prüm	RP	298
03 3 56 002	Grasberg	2801	Osterholz	NI	6 267
09 1 84 121	Grasbrunn	8011	München	BY	3 517
06 4 31 009	Grasellenbach	6149	Bergstraße	HE	3 147
03 1 54 008	Grasleben	3332	Helmstedt	NI	2 391
09 1 89 120	Grassau, Markt	8217	Traunstein	BY	5 383
09 2 71 123	Grattersdorf	8351	Deggendorf	BY	1 365
01 0 58 062	Grael	2354	Rendsburg-Eckernförde	SH	193
06 5 35 006	Grebenau, Stadt	6325	Vogelsbergkreis	HE	2 781
06 5 35 007	Grebennain	6424	Vogelsbergkreis	HE	4 782
06 6 33 010	Grebenstein, Stadt	3523	Kassel	HE	5 829
01 0 57 022	Grebin	2325	Plön	SH	988
09 5 76 122	Greding, Stadt	8547	Roth	BY	6 366
05 1 66 008	Grefrath	4155	Viersen	NW	13 848
09 1 81 123	Greifenberg	8919	Landsberg a. Lech	BY	1 243
06 5 32 010	Greifenstein	6349	Lahn-Dill-Kreis	HE	6 706
08 1 73 127	Greiling	8175	Bad Tölz-Wolfratshausen	BY	1 038
07 2 35 033	Greimerath	5501	Trier-Saarburg	RP	1 054
07 2 31 044	Greimerath	5561	Bernkastel-Wittlich	RP	216
07 1 35 036	Greimersburg	5591	Cochem-Zell	RP	629
01 0 55 015	Gremersdorf	2440	Ostholstein	SH	1 422
09 5 72 126	Gremsdorf	8551	Erlangen-Hochstadt	BY	1 201
07 1 35 037	Grenderich	5581	Cochem-Zell	RP	393

Schlüssel- nummer	Gemeinde	Post- leit- zahl	Kreis	Land	Bevölkerung
08 3 36 105	Grenzach-Wyhlen	7889	Lörrach	BW	12 316
03 3 58 011	Grethem	3031	Soltau-Fallingb.	NI	607
09 6 78 138	Grettstadt	8722	Schweinfurt	BY	3 527
09 6 79 141	Greußenheim	8702	Würzburg	BY	1 251
05 5 66 012	Greven, Stadt	4402	Steinfurt	NW	29 512
05 1 62 008	Grevenbroich, Stadt	4048	Neuss	NW	58 611
01 0 61 030	Grevenkop	2204	Steinburg	SH	339
01 0 58 063	Grevenkrug	2301	Rendsburg-Eckernförde	SH	218
01 0 61 031	Gribbohm	2211	Steinburg	SH	421
07 1 34 032	Griebelschied	6571	Birkenfeld	RP	218
07 3 36 032	Gries	6791	Kusel	RP	873
09 2 75 124	Griesbach i. Rottal, Stadt	8399	Passau	BY	7 027
06 4 32 008	Griesheim, Stadt	6103	Darmstadt-Dieburg	HE	20 135
08 4 25 050	Griesingen	7931	Alb-Donau-Kreis	BW	746
09 1 87 134	Griesstätt	8091	Rosenheim	BY	1 902
07 2 35 035	Grimburg	5509	Trier-Saarburg	RP	507
01 0 53 038	Grinau	2061	Herzogtum Lauenburg	SH	225
09 1 79 126	Gröbenzell	8038	Fürstenfeldbruck	BY	17 504
01 0 54 039	Grode	2251	Nordfriesland	SH	14
01 0 59 034	Grodersby	2340	Schleswig-Flensburg	SH	255
08 2 37 032	Grömbach	7291	Freudenstadt	BW	515
01 0 55 016	Grömitz	2433	Ostholstein	SH	6 578
09 7 78 144	Grönenbach, Markt	8944	Unterallgäu	BY	4 395
01 0 62 021	Grönwohld	2071	Stormarn	SH	1 145
07 3 39 022	Grolsheim	6531	Mainz-Bingen	RP	778
03 2 54 018	Gronau (Leine), Stadt	3212	Hildesheim	NI	5 144
05 5 54 020	Gronau (Westf.), Stadt	4432	Borken	NW	39 318
03 4 54 016	Groß Berßen	4471	Emsland	NI	634
01 0 53 039	Groß Boden	2061	Herzogtum Lauenburg	SH	205
01 0 58 064	Groß Buchwald	2352	Rendsburg-Eckernförde	SH	317
01 0 53 040	Groß Disnack	2419	Herzogtum Lauenburg	SH	87
01 0 60 102	Groß Gladebrügge	2360	Segeberg	SH	857
01 0 53 041	Groß Grönau	2401	Herzogtum Lauenburg	SH	3 756
03 4 58 006	Groß Ippener	2833	Oldenburg (Oldenburg)	NI	979
01 0 60 028	Groß Kummerfeld	2351	Segeberg	SH	1 559
03 3 57 017	Groß Meckelsen	2732	Rotenburg (Wümme)	NI	452
01 0 60 029	Groß Niendorf	2361	Segeberg	SH	545
01 0 56 016	Groß Nordende	2082	Pinneberg	SH	395
03 1 51 010	Groß Oesingen	3121	Gifhorn	NI	1 455
01 0 56 017	Groß Offenseth-Aspern	2202	Pinneberg	SH	252
01 0 53 042	Groß Pampau	2053	Herzogtum Lauenburg	SH	107
01 0 59 035	Groß Rheide	2381	Schleswig-Flensburg	SH	729
01 0 60 030	Groß Rönkau	2360	Segeberg	SH	435
01 0 53 043	Groß Sarau	2401	Herzogtum Lauenburg	SH	733
01 0 53 044	Groß Schenkenberg	2061	Herzogtum Lauenburg	SH	410
03 1 54 009	Groß Twülpstedt	3181	Helmstedt	NI	2 639
01 0 58 065	Groß Vollstedt	2371	Rendsburg-Eckernförde	SH	703
01 0 58 066	Groß Wittensee	2333	Rendsburg-Eckernförde	SH	949
06 4 32 009	Groß-Bieberau, Stadt	6101	Darmstadt-Dieburg	HE	3 871
06 4 33 006	Groß-Gerau, Stadt	6080	Groß-Gerau	HE	21 243
06 4 31 010	Groß-Rohrheim	6845	Bergstraße	HE	3 448

Schlüssel- nummer	Gemeinde	Post- leit- zahl	Kreis	Land	Bevölkerung
06 4 32 010	Groß-Umstadt, Stadt	6114	Darmstadt-Dieburg	HE	18 396
06 4 32 011	Groß-Zimmern	6112	Darmstadt-Dieburg	HE	9 890
09 7 72 151	Großbaitingen	8934	Augsburg	BY	3 620
06 6 36 004	Großbalmerode, Stadt	3432	Werra-Meißner-Kreis	HE	7 469
09 6 73 126	Großbardorf	8741	Rhön-Grabfeld	BY	876
01 0 57 023	Großbarkau	2315	Plön	SH	205
08 1 16 022	Großbettlingen	7441	Esslingen	BW	3 464
08 1 18 021	Großböttwar, Stadt	7141	Ludwigsburg	BW	7 087
07 3 40 209	Großbundenbach	6661	Pirmasens	RP	354
03 4 52 006	Großefehn	2962	Aurich	NI	11 288
09 6 73 127	Großeibstadt	8741	Rhön-Grabfeld	BY	1 172
08 4 17 023	Grosselfingen	7451	Zollernalbkreis	BW	1 613
01 0 60 027	Großenaspe	2351	Segeberg	SH	2 027
01 0 55 017	Großenbrode	2443	Ostholstein	SH	1 770
03 4 58 007	Großenkneten	2907	Oldenburg (Oldenburg)	NI	10 737
06 6 31 011	Großenlöder	6402	Fulda	HE	7 663
01 0 51 037	Großenrade	2224	Dithmarschen	SH	426
01 0 62 022	Großensee	2077	Stormarn	SH	1 407
09 5 72 127	Großenseebach	8521	Erlangen-Hochstadt	BY	1 849
01 0 59 115	Großenwiehe	2391	Schleswig-Flensburg	SH	2 031
03 3 59 019	Großenwörden	2161	Stade	NI	478
08 1 19 024	Großerlach	7151	Rems-Murr-Kreis	BW	2 183
07 3 37 035	Großfischlingen	6736	Südliche Weinstraße	RP	432
09 5 73 115	Großhabersdorf	8501	Fürth	BY	3 429
01 0 62 023	Großhansdorf	2070	Stormarn	SH	8 526
01 0 57 024	Großharrie	2351	Plön	SH	414
03 4 52 007	Großheide	2987	Aurich	NI	7 687
09 4 73 132	Großheirath	8621	Coburg	BY	1 877
09 6 76 125	Großheubach, Markt	8766	Miltenberg	BY	4 596
07 1 43 024	Großholbach	5431	Westerwaldkreis	RP	704
07 2 32 229	Großkampenbergr	5541	Bitburg-Prüm	RP	189
07 3 32 023	Großkarlbach	6711	Bad Dürkheim	RP	983
09 1 87 137	Großkarolinenfeld	8201	Rosenheim	BY	5 207
06 4 35 011	Großkrotzenburg	6451	Main-Kinzig-Kreis	HE	6 293
07 2 32 230	Großlangenfeld	5542	Bitburg-Prüm	RP	175
09 6 75 131	Großlangheim, Markt	8711	Kitzingen	BY	1 293
07 2 31 046	Großlittgen	5561	Bernkastel-Wittlich	RP	943
07 1 38 023	Großmaischeid	5419	Neuwied	RP	1 846
09 1 76 129	Großmehring	8071	Eichstätt	BY	4 440
07 3 38 009	Großniedesheim	6711	Ludwigshafen	RP	1 092
09 6 71 122	Großostheim, Markt	8754	Aschaffenburg	BY	13 514
08 1 28 045	Großrinderfeld	6975	Main-Tauber-Kreis	BW	3 423
10 0 41 512	Großrosseln	6624	Stadtverband Saarbrücken	SL	10 339
07 1 43 227	Großseifen	5439	Westerwaldkreis	RP	458
01 0 59 116	Großsolt	2391	Schleswig-Flensburg	SH	1 615
07 3 40 210	Großsteinhausen	6661	Pirmasens	RP	501
09 6 76 126	Großwallstadt	8751	Miltenberg	BY	3 345
09 1 80 119	Großweil	8119	Garmisch-Partenkirchen	BY	1 133
01 0 54 040	Grothusenkoog	2256	Nordfriesland	SH	26
01 0 53 045	Grove	2053	Herzogtum Lauenburg	SH	223
01 0 51 038	Groven	2247	Dithmarschen	SH	126

Schlüssel- nummer	Gemeinde	Post- leit- zahl	Kreis	Land	Bevölkerung
09 4 73 134	Grub a. Forst	8621	Coburg	BY	2 913
01 0 55 018	Grube	2434	Ostholstein	SH	950
06 5 31 006	Grünberg, Stadt	6310	Gießen	HE	11 743
06 4 35 012	Gründau	6466	Main-Kinzig-Kreis	HE	10 975
07 1 32 042	Grünebach	5241	Altenkirchen (Westerwald)	RP	526
09 7 76 113	Grünenbach	8999	Lindau (Bodensee)	BY	1 124
03 3 59 020	Grünendeich	2162	Stade	NI	1 881
08 4 36 039	Grünkraut	7981	Ravensburg	BW	2 366
08 1 28 047	Grünsfeld, Stadt	6974	Main-Tauber-Kreis	BW	3 331
07 3 32 024	Grünstadt, Stadt	6718	Bad Dürkheim	RP	12 081
09 1 84 122	Grünwald	8022	München	BY	8 894
08 1 17 028	Gruibingen	7348	Göppingen	BW	1 836
07 3 36 033	Grumbach	6759	Kusel	RP	563
01 0 59 118	Grundhof	2391	Schleswig-Flensburg	SH	882
08 4 25 052	Grundsheim	7931	Alb-Donau-Kreis	BW	198
08 1 36 027	Gschwend	7162	Ostalbkreis	BW	4 329
09 1 87 138	Gstadt a. Chiemsee	8211	Rosenheim	BY	1 013
07 1 43 228	Guckheim	5439	Westerwaldkreis	RP	771
01 0 51 039	Gudendorf	2221	Dithmarschen	SH	368
06 6 34 007	Gudensberg, Stadt	3505	Schwalm-Eder-Kreis	HE	7 281
03 3 59 021	Guderhandviertel	2162	Stade	NI	1 026
01 0 53 046	Gudow	2411	Herzogtum Lauenburg	SH	1 380
01 0 58 067	Güby	2334	Rendsburg-Eckernförde	SH	693
07 1 41 049	Gückingen	6251	Rhein-Lahn-Kreis	RP	591
08 1 25 038	Güglingen, Stadt	7129	Heilbronn	BW	4 600
07 1 32 043	Güllesheim	5453	Altenkirchen (Westerwald)	RP	721
01 0 53 047	Gülzow	2059	Herzogtum Lauenburg	SH	982
09 6 79 142	Güntersleben	8702	Würzburg	BY	3 591
09 7 77 138	Günzach	8953	Ostallgäu	BY	1 235
09 7 74 135	Günzburg, Stadt	8870	Günzburg	BY	18 217
01 0 53 048	Güster	2059	Herzogtum Lauenburg	SH	653
08 3 26 020	Gütenbach	7741	Schwarzwald-Baar-Kreis	BW	1 459
05 7 54 008	Gütersloh, Stadt	4830	Gütersloh	NW	81 804
08 4 36 040	Guggenhausen	7961	Ravensburg	BW	192
07 1 33 035	Guldental	6531	Bad Kreuznach	RP	2 297
07 3 31 035	Gumbshheim	6556	Alzey-Worms	RP	343
05 3 74 012	Gummersbach, Stadt	5270	Oberbergischer Kreis	NW	48 250
08 3 15 047	Gundelfingen	7803	Breisgau-Hochschwarzwald	BW	10 389
09 7 73 136	Gundelfingen a.d. Donau, Stadt	8883	Dillingen a.d. Donau	BY	6 492
09 4 71 137	Gundelsheim	8601	Bamberg	BY	2 755
08 1 25 039	Gundelsheim, Stadt	6953	Heilbronn	BW	6 487
07 2 33 213	Gunderath	5441	Daun	RP	91
07 3 31 036	Gundersheim	6521	Alzey-Worms	RP	1 493
07 3 33 028	Gundersweiler	6751	Donnersbergkreis	RP	481
07 3 31 037	Gundheim	6521	Alzey-Worms	RP	810
09 7 74 136	Gundremmingen	8871	Günzburg	BY	1 124
08 3 27 020	Gunningen	7201	Tuttlingen	BW	535
07 3 39 024	Guntersblum	6524	Mainz-Bingen	RP	2 988
09 5 77 136	Gunzenhausen, Stadt	8820	Weißenburg-Gunzenhausen	BY	15 285
03 3 54 008	Gusborn	3139	Lüchow-Dannenberg	NI	1 215
07 2 35 036	Gusenburg	5509	Trier-Saarburg	RP	1 121

Schlüssel- nummer	Gemeinde	Post- leit- zahl	Kreis	Land	Bevölkerung
07 2 35 037	Gusterath	5501	Trier-Saarburg	RP	1 854
08 3 17 039	Gutach (Schwarzwaldbahn)	7611	Ortenaukreis	BW	2 222
08 3 16 014	Gutach im Breisgau	7809	Emmendingen	BW	3 526
07 1 41 050	Gutenacker	5409	Rhein-Lahn-Kreis	RP	335
07 1 36 036	Gutenberg	6551	Bad Kreuznach	RP	795
09 3 76 133	Guteneck	8471	Schwandorf	BY	914
09 5 75 128	Gutenstetten	8531	Neustadt a.d.Aisch-Bad Windsheim ...	BY	1 070
08 4 26 135	Gutenzell-Hürbel	7959	Biberach	BW	1 406
07 1 34 501	Gutsbezirk Baumholder, gemfr. Gebiet	6567	Birkenfeld	RP	74
08 4 15 086	Gutsbezirk Munsingen, gemfr. Gebiet	7420	Reutlingen	BW	143
09 4 77 118	Guttenberg	8651	Kulmbach	BY	502
07 2 35 038	Gutweiler	5501	Trier-Saarburg	RP	685
06 6 34 008	Guxhagen	3501	Schwalm-Eder-Kreis	HE	4 572
03 3 57 018	Gyhum	2730	Rotenburg (Wümme)	NI	2 018
H					
09 4 72 146	Haag	8587	Bayreuth	BY	783
09 1 78 129	Haag a.d. Amper	8051	Freising	BY	2 003
09 1 83 119	Haag i. OB, Markt	8092	Mühdorf a. Inn	BY	4 775
01 0 58 068	Haale	2371	Rendsburg-Eckernförde	SH	460
05 1 58 008	Haan, Stadt	5657	Mettmann	NW	28 489
09 1 84 123	Haar	8013	München	BY	16 645
09 2 75 125	Haarbach	8359	Passau	BY	2 374
09 1 90 126	Habach	8121	Weilheim-Schongau	BY	723
06 6 33 011	Habichtswald	3501	Kassel	HE	4 739
03 3 51 011	Habighorst	3101	Celle	NI	756
07 2 32 231	Habscheid	5541	Bitburg-Prüm	RP	579
01 0 58 069	Haby	2333	Rendsburg-Eckernförde	SH	350
07 1 43 229	Hachenburg, Stadt	5238	Westerwaldkreis	RP	4 571
07 1 33 037	Hackenheim	6551	Bad Kreuznach	RP	1 709
06 5 33 007	Hadamar, Stadt	6253	Limburg-Weilburg	HE	10 472
03 3 58 012	Hademstorf	3031	Soltau-Fallingb.ostel	NI	773
01 0 61 033	Hadenfeld	2216	Steinburg	SH	93
08 3 36 106	Häg-Ehrsberg	7861	Lorrach	BW	934
01 0 51 040	Hägen	2246	Dithmarschen	SH	57
03 2 56 009	Hämelhausen	2813	Nienburg (Weser)	NI	540
07 1 43 230	Härtlingen	5439	Westerwaldkreis	RP	256
08 3 37 045	Häusern	7822	Waldshut	BW	1 049
03 3 58 013	Häuslingen	2818	Soltau-Fallingb.ostel	NI	814
09 6 77 135	Hafenlohr	8771	Main-Spessart	BY	1 721
03 4 52 008	Hage, Flecken	2984	Aurich	NI	4 960
09 3 75 143	Hagelstadt	8401	Regensburg	BY	1 727
01 0 60 031	Hagen	2357	Segeberg	SH	412
03 4 59 020	Hagen am Teutoburger Wald	4506	Osnabrück	NI	11 926
03 3 52 019	Hagen im Bremischen	2856	Cuxhaven	NI	2 895
05 9 14 000	Hagen, Stadt	5800	Kreisfreie Stadt	NW	209 363
07 3 34 008	Hagenbach	6729	Germersheim	RP	4 556
09 5 75 129	Hagenbüchach	8531	Neustadt a.d.Aisch-Bad Windsheim ...	BY	820
03 2 57 010	Hagenburg, Flecken	3055	Schaumburg	NI	3 628
03 4 52 009	Hagermarsch	2984	Aurich	NI	533
08 4 35 018	Hagnau am Bodensee	7759	Bodenseekreis	BW	1 290

Schlüssel- nummer	Gemeinde	Post- leit- zahl	Kreis	Land	Bevölkerung
03 1 53 006	Hahausen	3372	Goslar	NI	874
07 1 40 044	Hahn	5585	Rhein-Hunsrück-Kreis	RP	199
07 1 43 232	Hahn am See	5419	Westerwaldkreis	RP	432
07 1 43 231	Hahn bei Marienberg	5439	Westerwaldkreis	RP	368
09 3 71 126	Hahnbach, Markt	8451	Amberg-Sulzbach	BY	4 594
07 1 33 038	Hahnenbach	6570	Bad Kreuznach	RP	634
07 3 39 025	Hahnheim	6501	Mainz-Bingen	RP	1 311
07 1 41 051	Hahnstätten	6251	Rhein-Lahn-Kreis	RP	2 613
07 1 34 033	Hahnweiler	6589	Birkenfeld	RP	202
09 2 78 129	Haibach	8441	Straubing-Bogen	BY	2 084
09 6 71 124	Haibach	8751	Aschaffenburg	BY	7 688
09 2 72 122	Haidmühle	8391	Freyung-Grafenau	BY	1 526
06 5 32 011	Haiger, Stadt	6342	Lahn-Dill-Kreis	HE	18 333
08 4 17 025	Haigerloch, Stadt	7452	Zollernalbkreis	BW	9 433
09 1 74 121	Heimhausen	8048	Dachau	BY	3 673
09 1 71 118	Haiming	8261	Altötting	BY	2 103
06 6 35 013	Haina (Kloster)	3559	Waldeck-Frankenberg	HE	3 810
07 1 41 110	Hainau	5429	Rhein-Lahn-Kreis	RP	143
06 4 38 004	Hainburg	6452	Offenbach	HE	13 560
07 3 37 036	Hainfeld	6741	Südliche Weinstraße	RP	704
09 7 79 154	Hainsfarth	8865	Donau-Ries	BY	1 443
08 2 35 032	Haiterbach, Stadt	7274	Calw	BW	4 665
03 4 52 010	Halbemond	2984	Aurich	NI	749
09 7 77 173	Halblech	8959	Ostallgäu	BY	3 115
07 1 43 233	Halbs	5438	Westerwaldkreis	RP	284
09 7 80 122	Haldenwang	8961	Oberallgäu	BY	2 726
09 7 74 140	Haldenwang	8871	Günzburg	BY	1 615
09 1 87 139	Halfig	8201	Rosenheim	BY	2 005
09 1 78 130	Hallbergmoos	8055	Freising	BY	4 003
03 4 56 008	Halle	4459	Grafschaft Bentheim	NI	701
03 2 55 016	Halle	3451	Holz Minden	NI	1 730
05 7 54 012	Halle (Westf.), Stadt	4802	Gütersloh	NW	18 161
05 9 58 020	Hallenberg, Stadt	5789	Hochsauerlandkreis	NW	4 718
09 4 74 133	Hallerndorf	8551	Forchheim	BY	3 016
07 1 33 039	Hallgarten	6761	Bad Kreuznach	RP	755
07 2 33 214	Hallschlag	5547	Daun	RP	486
09 4 71 140	Hallstadt, Stadt	8605	Bamberg	BY	7 436
09 1 71 119	Halsbach	8261	Altötting	BY	866
07 2 32 045	Halsdorf	5525	Bitburg-Prüm	RP	92
07 1 40 045	Halsenbach	5401	Rhein-Hunsrück-Kreis	RP	1 096
01 0 56 018	Halstenbek	2083	Pinneberg	SH	14 338
05 5 62 016	Haltern, Stadt	4358	Recklinghausen	NW	32 758
05 9 62 012	Halver, Stadt	5884	Märkischer Kreis	NW	15 322
03 3 53 014	Halvesbostel	2151	Harburg	NI	560
07 1 41 052	Hambach	6252	Rhein-Lahn-Kreis	RP	378
01 0 62 025	Hamberge	2401	Stormarn	SH	1 070
03 3 56 003	Hambergen	2864	Osterholz	NI	4 695
08 2 15 029	Hambrücken	7521	Karlsruhe	BW	4 062
07 1 35 038	Hambuch	5441	Cochem-Zell	RP	557
03 3 51 012	Hambühren	3107	Celle	NI	8 569
02 0 00 000	Hamburg, Freie und Hansestadt	2000	Kreisfreie Stadt	HH	1 592 770

Schlüssel- nummer	Gemeinde	Post- leit- zahl	Kreis	Land	Bevölkerung
01 0 58 070	Hamdorf	2371	Rendsburg-Eckernförde	SH	1 173
03 2 52 006	Hameln, Stadt	3250	Hameln-Pyrmont	NI	58 181
03 3 57 019	Hamersen	2732	Rotenburg (Wümme)	NI	446
01 0 62 026	Hamfelde	2071	Stormarn	SH	403
01 0 53 049	Hamfelde	2071	Herzogtum Lauenburg	SH	444
07 2 32 046	Hamm	5521	Bitburg-Prüm	RP	33
07 3 31 038	Hamm	6521	Alzey-Worms	RP	2 039
07 1 32 044	Hamm (Sieg)	5249	Altenkirchen (Westerwald)	RP	2 887
05 9 15 000	Hamm, Stadt	4700	Kreisfreie Stadt	NW	171 170
03 3 59 022	Hamimah	2161	Stade	NI	2 104
09 6 72 127	Hammelburg, Stadt	8783	Bad Kissingen	BY	11 488
06 4 35 013	Hammersbach	6451	Main-Kinzig-Kreis	HE	4 006
07 1 38 024	Hammerstein	5456	Neuwied	RP	351
05 1 70 012	Haminkeln	4236	Wesel	NW	23 285
01 0 62 027	Hammoor	2071	Stormarn	SH	872
01 0 53 050	Hamwarde	2054	Herzogtum Lauenburg	SH	683
01 0 58 071	Hamweddel	2371	Rendsburg-Eckernförde	SH	400
06 4 35 014	Hanau, Stadt	6450	Main-Kinzig-Kreis	HE	83 391
03 3 53 015	Handeloh	2111	Harburg	NI	1 562
01 0 59 119	Handewitt	2397	Schleswig-Flensburg	SH	4 436
03 3 55 017	Handorf	2091	Lüneburg	NI	1 073
03 4 54 017	Handrup	4453	Emsland	NI	813
01 0 58 072	Hanerau-Hademarschen	2215	Rendsburg-Eckernförde	SH	3 126
07 3 31 039	Hangen-Weisheim	6509	Alzey-Worms	RP	392
07 3 38 010	Hanhofen	6721	Ludwigshafen	RP	1 673
03 1 51 011	Hankensbüttel	3122	Gifhorn	NI	3 900
03 2 01 000	Hannover, Landeshauptstadt	3000	Kreisfreie Stadt	NI	494 864
07 1 38 025	Hanroth	5419	Neuwied	RP	376
03 3 60 010	Hanstedt	3111	Uelzen	NI	928
03 3 53 016	Hanstedt	2116	Harburg	NI	4 170
09 5 74 128	Happurg	8569	Nürnberger Land	BY	3 396
07 1 32 045	Harbach	5241	Altenkirchen (Westerwald)	RP	527
03 2 54 019	Harbarnsen	3221	Hildesheim	NI	690
09 7 79 155	Harburg (Schwaben), Stadt	8856	Donau-Ries	BY	5 711
01 0 60 033	Hardebek	2351	Segeberg	SH	406
03 1 55 005	Hardeggen, Stadt	3414	Northeim	NI	7 761
07 1 38 026	Hardert	5455	Neuwied	RP	632
08 2 25 032	Hardheim	6969	Neckar-Odenwald-Kreis	BW	6 429
08 3 25 024	Hardt	7232	Rottweil	BW	2 275
07 1 43 234	Hardt	5439	Westerwaldkreis	RP	351
08 1 25 111	Hardthausen am Kocher	7101	Heilbronn	BW	2 883
03 4 54 018	Haren (Ems), Stadt	4472	Emsland	NI	18 422
07 2 32 233	Hargarten	5523	Bitburg-Prüm	RP	94
07 1 33 040	Hargesheim	6551	Bad Kreuznach	RP	2 443
01 0 53 051	Harmsdorf	2419	Herzogtum Lauenburg	SH	256
01 0 55 020	Harmsdorf	2432	Ostholstein	SH	711
03 3 53 017	Harmstorf	2101	Harburg	NI	609
03 4 58 008	Harpstedt, Flecken	2833	Oldenburg (Oldenburg)	NI	3 656
01 0 59 120	Harrislee	2398	Schleswig-Flensburg	SH	10 065
07 1 38 027	Harschbach	5419	Neuwied	RP	317
07 1 31 026	Harscheid	5489	Ahrweiler	RP	119

Schlüssel- nummer	Gemeinde	Post- leit- zahl	Kreis	Land	Bevölkerung
09 4 77 119	Harsdorf	8581	Kulmbach	BY	751
03 3 59 023	Harsefeld, Flecken	2165	Stade	NI	8 615
05 7 54 016	Harsewinkel, Stadt	4834	Gütersloh	NW	18 741
07 2 32 234	Harspelt	5541	Bitburg-Prüm	RP	93
03 2 54 020	Harsum	3207	Hildesheim	NI	10 218
07 1 43 025	Hartenfels	5419	Westerwaldkreis	RP	702
01 0 60 034	Hartenholm	2359	Segeberg	SH	1 543
09 5 74 129	Hartenstein	8564	Nürnberger Land	BY	1 307
07 3 38 011	Harthausen	6721	Ludwigshafen	RP	2 300
08 3 15 048	Hartheim	7801	Breisgau-Hochschwarzwald	BW	3 142
07 3 39 026	Harxheim	6501	Mainz-Bingen	RP	1 495
03 4 59 021	Hasbergen	4507	Osnabrück	NI	9 255
07 2 31 049	Hasborn	5561	Bernkastel-Wittlich	RP	403
07 3 36 034	Haschbach am Remigiusberg	6799	Kusel	RP	653
08 3 36 034	Hasel	7861	Lörrach	BW	1 006
01 0 56 019	Haselau	2081	Pinneberg	SH	928
09 2 78 134	Haselbach	8441	Straubing-Bogen	BY	1 222
01 0 56 020	Haseldorf	2081	Pinneberg	SH	1 500
03 4 54 019	Haselünne, Stadt	4473	Emsland	NI	10 809
01 0 54 041	Haselund	2251	Nordfriesland	SH	730
01 0 60 035	Hasenkrug	2351	Segeberg	SH	267
01 0 60 036	Hasenmoor	2359	Segeberg	SH	602
07 1 35 039	Haserich	5581	Cochem-Zell	RP	165
08 3 17 040	Haslach im Kinzigtal, Stadt	7612	Ortenaukreis	BW	5 979
09 6 77 137	Hasloch	6981	Main-Spessart	BY	1 449
01 0 56 021	Hasloh	2087	Pinneberg	SH	3 052
03 2 56 011	Haßbergen	3071	Nienburg (Weser)	NI	1 253
03 2 56 010	Hassel	2813	Nienburg (Weser)	NI	1 535
07 1 32 046	Hasselbach	5231	Altenkirchen (Westerwald)	RP	248
07 1 40 046	Hasselbach	5448	Rhein-Hunsrück-Kreis	RP	165
01 0 59 121	Hasselberg	2340	Schleswig-Flensburg	SH	831
06 4 35 015	Hasselroth	6467	Main-Kinzig-Kreis	HE	6 833
03 3 57 020	Hassendorf	2724	Rotenburg (Wümme)	NI	868
09 6 74 147	Haßfurt, Stadt	8728	Haßberge	BY	11 121
07 3 32 025	Haßloch	6733	Bad Dürkheim	RP	18 502
08 2 25 033	Haßmersheim	6954	Neckar-Odenwald-Kreis	BW	4 259
01 0 58 073	Haßmoor	2373	Rendsburg-Eckernförde	SH	244
03 2 57 011	Haste	3053	Schaumburg	NI	2 344
03 4 58 009	Hatten	2904	Oldenburg (Oldenburg)	NI	9 420
09 1 79 128	Hattenhofen	8081	Fürstenfeldbruck	BY	1 090
08 1 17 029	Hattenhofen	7323	Göppingen	BW	2 715
06 4 36 005	Hattersheim am Main, Stadt	6234	Main-Taunus-Kreis	HE	22 844
07 1 43 235	Hattert	5239	Westerwaldkreis	RP	1 637
07 1 34 034	Hattgenstein	6589	Birkenfeld	RP	280
05 9 54 016	Hattingen, Stadt	4320	Ennepe-Ruhr-Kreis	NW	55 880
03 1 56 008	Hattorf am Harz	3415	Osterode am Harz	NI	4 238
01 0 54 042	Hattstedt	2251	Nordfriesland	SH	1 852
01 0 54 043	Hattstedtermarsch	2251	Nordfriesland	SH	313
07 3 34 009	Hatzenbühl	6729	Germersheim	RP	2 369
06 6 35 014	Hatzfeld (Eder), Stadt	3559	Waldeck-Frankenberg	HE	3 272
07 3 40 014	Hauenstein	6746	Pirmasens	RP	4 201

Schlüssel- nummer	Gemeinde	Post- leit- zahl	Kreis	Land	Bevölkerung
09 5 77 138	Haundorf	8827	Weißenburg-Gunzenhausen	BY	1 909
06 6 32 007	Hauneck	6431	Hersfeld-Rotenburg	HE	3 445
06 6 32 008	Haunetal	6419	Hersfeld-Rotenburg	HE	3 050
09 7 73 137	Haunsheim	8881	Dillingen a.d. Donau	BY	1 482
07 3 35 012	Hauptstuhl	6791	Kaiserslautern	RP	1 094
07 1 35 040	Hauroth	5441	Cochem-Zell	RP	258
08 3 17 041	Hausach, Stadt	7613	Ortenaukreis	BW	5 138
07 1 40 047	Hausbay	5449	Rhein-Hunsrück-Kreis	RP	179
07 1 34 035	Hausen	6571	Birkenfeld	RP	211
09 4 74 134	Hausen	8551	Forchheim	BY	2 949
09 6 76 128	Hausen	8751	Miltenberg	BY	1 682
09 6 73 129	Hausen	8741	Rhön-Grabfeld	BY	735
09 2 73 125	Hausen	8421	Kelheim	BY	1 720
07 1 38 007	Hausen (Wied)	5461	Neuwied	RP	1 588
08 4 25 055	Hausen am Bussen	7932	Alb-Donau-Kreis	BW	210
08 4 17 029	Hausen am Tann	7461	Zollernalbkreis	BW	404
09 6 79 143	Hausen b. Würzburg	8702	Würzburg	BY	1 954
08 3 36 036	Hausen im Wiesental	7862	Lörrach	BW	2 209
08 3 27 023	Hausen ob Verena	7201	Tuttlingen	BW	630
09 1 82 119	Hausham	8164	Miesbach	BY	7 520
07 1 37 034	Hausten	5441	Mayen-Koblenz	RP	308
07 3 36 035	Hausweiler	6758	Kusel	RP	84
09 2 75 126	Hauzenberg, Stadt	8395	Passau	BY	11 857
01 0 53 052	Havekost	2053	Herzogtum Lauenburg	SH	119
03 1 58 016	Haverlah	3324	Wolfenbüttel	NI	1 441
01 0 59 037	Havetoft	2381	Schleswig-Flensburg	SH	814
01 0 59 038	Havetoftloft	2381	Schleswig-Flensburg	SH	775
05 5 58 020	Havixbeck	4409	Coesfeld	NW	9 843
09 7 78 149	Hawangen	8941	Unterallgäu	BY	1 019
08 4 15 034	Hayingen, Stadt	7427	Reutlingen	BW	2 034
09 2 77 124	Hebertsfelden	8333	Rottal-Inn	BY	3 547
09 1 74 122	Hebertshausen	8061	Dachau	BY	4 128
08 4 17 031	Hechingen, Stadt	7450	Zollernalbkreis	BW	15 962
03 3 52 020	Hechthausen	2174	Cuxhaven	NI	3 405
07 1 40 048	Hecken	6544	Rhein-Hunsrück-Kreis	RP	132
07 1 31 027	Heckenbach	5481	Ahrweiler	RP	225
07 2 31 050	Heckenmünster	5560	Bernkastel-Wittlich	RP	102
07 2 32 236	Heckhuscheid	5541	Bitburg-Prüm	RP	187
07 2 35 040	Heddert	5509	Trier-Saarburg	RP	226
08 2 26 027	Heddesbach	6932	Rhein-Neckar-Kreis	BW	429
08 2 26 028	Heddesheim	6805	Rhein-Neckar-Kreis	BW	10 660
03 1 58 017	Hedeper	3341	Wolfenbüttel	NI	615
01 0 51 043	Hedwigenkoog	2242	Dithmarschen	SH	276
01 0 56 022	Heede	2202	Pinneberg	SH	588
03 4 54 020	Heede	2992	Emsland	NI	1 608
05 5 54 024	Heek	4438	Borken	NW	6 904
03 2 56 012	Heemsen	3071	Nienburg (Weser)	NI	1 383
03 1 58 018	Heere	3327	Wolfenbüttel	NI	1 050
03 3 52 021	Heerstedt	2855	Cuxhaven	NI	482
03 3 57 021	Heeslingen	2730	Rotenburg (Wümme)	NI	4 031
03 2 57 012	Heeßen	3064	Schaumburg	NI	1 302

Schlüssel- nummer	Gemeinde	Post- leit- zahl	Kreis	Land	Bevölkerung
07 3 36 036	Hefersweiler	6759	Kusel	RP	537
03 2 55 017	Hehlen	3452	Holzminden	NI	2 294
01 0 51 044	Heide, Stadt	2240	Dithmarschen	SH	20 112
09 5 76 126	Heideck, Stadt	8548	Roth	BY	4 108
01 0 62 031	Heidekamp	2067	Stormarn	SH	308
08 2 21 000	Heidelberg, Stadt	6900	Stadtkreis	BW	127 768
05 5 54 028	Heiden	4284	Borken	NW	6 511
03 3 53 018	Heidenau	2111	Harburg	NI	1 576
07 2 31 204	Heidenburg	5509	Bernkastel-Wittlich	RP	711
08 1 35 019	Heidenheim an der Brenz, Stadt	7920	Heidenheim	BW	47 753
09 5 77 140	Heidenheim, Markt	8824	Weißenburg-Gunzenhausen	BY	2 538
06 4 39 005	Heidenrod	6209	Rheingau-Taunus-Kreis	HE	6 713
07 3 39 027	Heidesheim am Rhein	6501	Mainz-Bingen	RP	5 925
01 0 56 023	Heidgraben	2082	Pinneberg	SH	1 844
01 0 60 037	Heidmoor	2359	Segeberg	SH	229
01 0 60 038	Heidmühlen	2351	Segeberg	SH	594
07 2 31 051	Heidweiler	5561	Bernkastel-Wittlich	RP	175
09 6 71 126	Heigenbrücken	8751	Aschaffenburg	BY	2 332
01 0 57 025	Heikendorf	2305	Plön	SH	7 768
07 2 32 047	Heilbach	5529	Bitburg-Prüm	RP	127
07 1 43 026	Heilberscheid	5431	Westerwaldkreis	RP	490
08 1 21 000	Heilbronn, Stadt	7100	Stadtkreis	BW	110 970
07 2 32 048	Heilenbach	5521	Bitburg-Prüm	RP	107
08 4 35 020	Heiligenberg	7799	Bodenseekreis	BW	2 440
01 0 55 021	Heiligenhafen, Stadt	2447	Ostholstein	SH	8 900
05 1 58 012	Heiligenhaus, Stadt	5628	Mettmann	NW	28 851
07 3 35 013	Heiligenmoschel	6751	Kaiserslautern	RP	555
07 1 43 027	Heiligenroth	5431	Westerwaldkreis	RP	1 277
08 4 71 142	Heiligenstadt i. OFr., Markt	8551	Bamberg	BY	3 492
01 0 61 034	Heiligenstedten	2210	Steinburg	SH	1 268
01 0 61 035	Heiligenstedtenerkamp	2210	Steinburg	SH	573
08 2 26 029	Heiligkreuzsteinach	6901	Rhein-Neckar-Kreis	BW	2 368
09 5 71 165	Heilsbronn, Stadt	8807	Ansbach	BY	7 409
01 0 62 032	Heilshoop	2401	Stormarn	SH	503
07 1 34 036	Heimbach	6589	Birkenfeld	RP	1 351
05 3 58 012	Heimbach, Stadt	5169	Düren	NW	4 156
07 1 43 236	Heimborn	5239	Westerwaldkreis	RP	273
09 6 71 127	Heimbuchenthal	8751	Aschaffenburg	BY	2 106
09 7 76 114	Heimenkirch, Markt	8999	Lindau (Bodensee)	BY	3 093
09 7 78 150	Heimertingen	8941	Unterallgäu	BY	1 406
08 2 36 025	Heimsheim, Stadt	7258	Enzkreis	BW	4 037
07 1 33 041	Heimweiler	6570	Bad Kreuznach	RP	433
03 2 55 018	Heinade	3457	Holzminden	NI	1 042
03 3 59 024	Heinbockel	2164	Stade	NI	864
09 4 72 150	Heinersreuth	8581	Bayreuth	BY	3 301
08 1 17 030	Heiningen	7326	Göppingen	BW	4 896
03 1 58 019	Heiningen	3344	Wolfenbüttel	NI	606
01 0 58 074	Heinkenborstel	2354	Rendsburg-Eckernförde	SH	152
09 6 71 128	Heinrichsthal	8752	Aschaffenburg	BY	892
05 3 70 016	Heinsberg, Stadt	5138	Heinsberg	NW	36 109
03 2 55 019	Heinsen	3451	Holzminden	NI	977

Schlüssel- nummer	Gemeinde	Post- leit- zahl	Kreis	Land	Bevölkerung
07 1 40 049	Heinzenbach	6541	Rhein-Hunsrück-Kreis	RP	345
07 1 33 042	Heinzenberg	6570	Bad Kreuznach	RP	30
07 3 36 038	Heinzenhausen	6758	Kusel	RP	256
07 2 32 238	Heisdorf	5544	Bitburg-Prüm	RP	98
01 0 56 024	Heist	2081	Pinneberg	SH	2 105
07 1 41 053	Heistenbach	6251	Rhein-Lahn-Kreis	RP	941
08 3 15 050	Heitersheim, Stadt	7843	Breisgau-Hochschwarzwald	BW	4 591
09 1 83 120	Heldenstein	8251	Mühl Dorf a. Inn	BY	1 812
07 1 43 028	Helferskirchen	5419	Westerwaldkreis	RP	857
01 0 56 025	Helgoland	2192	Pinneberg	SH	1 804
07 1 43 237	Hellenhahn-Schellenberg	5439	Westerwaldkreis	RP	1 126
05 3 66 020	Hellenthal	5374	Euskirchen	NW	8 137
07 1 34 037	Hellertshausen	6581	Birkenfeld	RP	203
01 0 51 045	Hellschen-Heringsand-Unterschaar	2244	Dithmarschen	SH	142
03 3 57 022	Hellwege	2724	Rotenburg (Wümme)	NI	893
09 4 75 136	Helmbrechts, Stadt	8662	Hof	BY	10 126
07 1 32 047	Helmenzen	5231	Altenkirchen (Westerwald)	RP	583
07 1 32 048	Helmeroth	5231	Altenkirchen (Westerwald)	RP	206
09 6 79 144	Helmstadt, Markt	8702	Würzburg	BY	2 307
08 2 26 106	Helmstadt-Bargen	6928	Rhein-Neckar-Kreis	BW	3 387
03 1 54 010	Helmstedt, Stadt	3330	Helmstedt	NI	26 656
01 0 57 026	Helmstorf	2322	Plön	SH	314
03 2 57 013	Helpsen	3068	Schaumburg	NI	1 758
06 6 33 012	Helsa	3506	Kassel	HE	5 655
01 0 51 046	Helse	2222	Dithmarschen	SH	865
07 3 40 015	Heltersberg	6751	Pirmasens	RP	2 022
03 3 57 023	Helvesiek	2727	Rotenburg (Wümme)	NI	587
09 3 75 148	Hemau, Stadt	8416	Regensburg	BY	6 751
01 0 56 026	Hemdingen	2081	Pinneberg	SH	1 340
05 9 62 016	Hemer, Stadt	5870	Märkischer Kreis	NW	32 914
09 5 72 130	Hemhofen	8551	Erlangen-Hochstadt	BY	4 278
01 0 51 047	Hemme	2241	Dithmarschen	SH	530
07 1 32 049	Hemmelzen	5231	Altenkirchen (Westerwald)	RP	192
09 5 75 130	Hemmersheim	8701	Neustadt a.d. Aisch-Bad Windsheim ...	BY	710
08 1 18 027	Hemmingen	7254	Ludwigsburg	BW	6 937
03 2 53 006	Hemmingen	3005	Hannover	NI	16 007
01 0 51 048	Hemmingstedt	2248	Dithmarschen	SH	2 934
03 3 52 022	Hemmoor, Stadt	2170	Cuxhaven	NI	7 608
08 2 26 031	Hemsbach, Stadt	6944	Rhein-Neckar-Kreis	BW	12 502
03 3 57 024	Hemsbünde	2725	Rotenburg (Wümme)	NI	1 058
03 3 57 025	Hemslingen	2725	Rotenburg (Wümme)	NI	1 242
03 2 51 019	Hemsloh	2841	Diepholz	NI	604
07 1 40 050	Henau	6541	Rhein-Hunsrück-Kreis	RP	182
09 6 73 130	Hendungen	8741	Rhön-Grabfeld	BY	1 023
09 5 74 131	Henfenfeld	8561	Nürnberger Land	BY	1 668
09 2 71 125	Hengersberg, Markt	8355	Deggendorf	BY	6 157
05 3 82 020	Hennef (Sieg), Stadt	5202	Rhein-Sieg-Kreis	NW	29 968
01 0 51 049	Hennstedt	2246	Dithmarschen	SH	1 758
01 0 61 036	Hennstedt	2211	Steinburg	SH	536
07 1 33 043	Hennweiler	6576	Bad Kreuznach	RP	1 211
07 3 36 037	Henschtal	6791	Kusel	RP	399

H

2 Gemeinden in alphabetischer Ordnung am 25.5.1987 mit Schlüsselnummer, Postleitzahl und Bevölkerung

Schlüssel- nummer	Gemeinde	Post- leit- zahl	Kreis	Land	Bevölkerung
01 0 60 039	Henstedt-Ulzburg	2359	Segeberg	SH	19 408
07 2 35 043	Hentern	5504	Trier-Saarburg	RP	347
09 1 76 131	Hepberg	8071	Eichstätt	BY	1 760
06 4 31 011	Heppenheim (Bergstraße), Kreisstadt	6148	Bergstraße	HE	23 100
03 3 57 026	Hepstedt	2733	Rotenburg (Wümme)	NI	824
08 4 37 044	Herbertingen	7944	Sigmaringen	BW	3 997
08 3 16 017	Herbolzheim, Stadt	7834	Emmendingen	BW	7 777
07 1 34 038	Herborn	6581	Birkenfeld	RP	522
06 5 32 012	Herborn, Stadt	6348	Lahn-Dill-Kreis	HE	20 338
08 1 35 020	Herbrechtingen, Stadt	7922	Heidenheim	BW	12 116
09 6 73 131	Herbstadt	8741	Rhön-Grabfeld	BY	676
06 5 35 008	Herbststein, Stadt	6422	Vogelsbergkreis	HE	4 621
07 2 32 049	Herbstmühle	5529	Bitburg-Prüm	RP	38
07 3 36 039	Herchweiler	6799	Kusel	RP	486
05 9 54 020	Herdecke, Stadt	5804	Ennepe-Ruhr-Kreis	NW	25 238
07 1 32 050	Herdorf, Stadt	5243	Altenkirchen (Westerwald)	RP	7 213
08 4 37 124	Herdwangen-Schönach	7796	Sigmaringen	BW	2 198
09 7 72 156	Heretsried	8901	Augsburg	BY	943
05 7 58 012	Herford, Stadt	4900	Herford	NW	60 935
07 2 32 050	Herforst	5522	Bitburg-Prüm	RP	796
09 7 76 131	Hergatz	8994	Lindau (Bodensee)	BY	2 158
07 1 33 044	Hergenfeld	6531	Bad Kreuznach	RP	409
07 1 43 238	Hergenroth	5438	Westerwaldkreis	RP	346
09 7 76 115	Hergensweiler	8997	Lindau (Bodensee)	BY	1 391
07 3 37 037	Hergersweiler	6741	Südliche Weinstraße	RP	179
06 6 32 009	Heringen (Werra), Stadt	6432	Hersfeld-Rotenburg	HE	8 817
01 0 55 022	Heringsdorf	2444	Ostholstein	SH	1 010
07 2 35 044	Herl	5501	Trier-Saarburg	RP	258
06 6 36 005	Herleshausen	3443	Werra-Meißner-Kreis	HE	2 927
03 3 51 013	Hermannsburg	3102	Celle	NI	7 855
08 1 35 021	Hermaringen	7921	Heidenheim	BW	2 115
07 3 40 016	Hermersberg	6791	Pirmasens	RP	1 845
07 2 35 045	Hermeskeil, Stadt	5508	Trier-Saarburg	RP	5 486
05 9 16 000	Herne, Stadt	4690	Kreisfreie Stadt	NW	174 238
07 1 41 054	Herold	5429	Rhein-Lahn-Kreis	RP	329
09 4 74 135	Heroldsbach	8551	Forchheim	BY	3 648
09 5 72 131	Heroldsberg, Markt	8501	Erlangen-Hochstadt	BY	6 345
08 4 25 139	Heroldstatt	7424	Alb-Donau-Kreis	BW	1 831
07 3 36 040	Herren-Sulzbach	6759	Kusel	RP	230
08 1 15 021	Herrenberg, Stadt	7033	Böblingen	BW	26 001
07 1 37 035	Herresbach	5441	Mayen-Koblenz	RP	411
09 5 71 166	Herrieden, Stadt	8808	Ansbach	BY	6 250
08 3 37 049	Herrischried	7881	Waldshut	BW	1 958
09 2 73 127	Herrngiersdorf	8301	Kelheim	BY	1 010
09 1 88 124	Herrsching a. Ammersee	8036	Starnberg	BY	7 892
07 1 34 039	Herrstein	6583	Birkenfeld	RP	770
09 5 74 132	Hersbruck, Stadt	8562	Nürnberger Land	BY	11 479
07 1 43 029	Herschbach	5419	Westerwaldkreis	RP	2 337
07 1 43 239	Herschbach (Oberwesterwald)	5431	Westerwaldkreis	RP	760
07 3 40 017	Herschberg	6791	Pirmasens	RP	925
07 1 31 028	Herschbroich	5488	Ahrweiler	RP	290

Schlüssel- nummer	Gemeinde	Post- leit- zahl	Kreis	Land	Bevölkerung
05 9 62 020	Herscheid	5974	Märkischer Kreis	NW	6 828
07 3 36 041	Herschweiler-Pettersheim	6799	Kusel	RP	1 378
07 2 32 332	Hersdorf	5541	Bitburg-Prüm	RP	367
05 5 62 020	Herten, Stadt	4352	Recklinghausen	NW	67 806
07 3 32 026	Herxheim am Berg	6719	Bad Dürkheim	RP	519
07 3 37 038	Herxheim bei Landau/ Pfalz	6742	Südliche Weinstraße	RP	8 924
07 3 37 039	Herxheimweyher	6742	Südliche Weinstraße	RP	458
03 1 56 009	Herzberg am Harz, Stadt	3420	Osterode am Harz	NI	15 960
05 7 54 020	Herzebrock-Clarholz	4836	Gütersloh	NW	12 626
07 2 32 240	Herzfeld	5541	Bitburg-Prüm	RP	40
01 0 61 037	Herzhorn	2209	Steinburg	SH	1 090
03 4 54 021	Herzlake	4479	Emsland	NI	3 166
09 5 72 132	Herzogenaurach, Stadt	8522	Erlangen-Höchstädt	BY	18 451
05 3 54 016	Herzogenrath, Stadt	5120	Aachen	NW	43 094
03 4 57 010	Hesel	2951	Leer	NI	3 271
03 2 57 014	Hespe	3061	Schaumburg	NI	1 557
09 5 72 133	Heßdorf	8521	Erlangen-Höchstädt	BY	2 634
06 4 37 008	Hesseneck	6121	Odenwaldkreis	HE	745
07 3 38 012	Heßheim	6717	Ludwigshafen	RP	3 083
08 1 18 028	Hessigheim	7121	Ludwigsburg	BW	1 796
06 6 36 006	Hessisch Lichtenau, Stadt	3436	Werra-Meißner-Kreis	HE	13 288
03 2 52 007	Hessisch Oldendorf, Stadt	3253	Hameln-Pyrmont	NI	17 527
07 1 35 041	Hesweiler	5588	Cochem-Zell	RP	146
01 0 56 027	Hetlingen	2081	Pinneberg	SH	1 097
07 3 40 018	Hettenhausen	6791	Pirmasens	RP	262
07 3 32 027	Hettenleidelheim	6719	Bad Dürkheim	RP	3 044
07 1 34 040	Hettenrodt	6581	Birkenfeld	RP	707
09 1 86 126	Hettenshausen	8068	Pfaffenhofen a.d. Ilm	BY	1 532
08 4 37 047	Hettingen, Stadt	7481	Sigmaringen	BW	1 929
09 6 79 146	Hettstadt	8702	Würzburg	BY	2 235
07 2 31 053	Hetzerath	5567	Bernkastel-Wittlich	RP	1 751
09 4 74 137	Hetzles	8524	Forchheim	BY	1 089
08 1 36 028	Heubach, Stadt	7072	Ostalbkreis	BW	8 880
06 5 31 007	Heuchelheim	6301	Gießen	HE	7 184
07 3 38 013	Heuchelheim bei Frankenthal	6711	Ludwigshafen	RP	1 143
07 3 37 040	Heuchelheim-Klingen	6741	Südliche Weinstraße	RP	837
08 1 36 029	Heuchlingen	7071	Ostalbkreis	BW	1 584
03 2 57 015	Heuerßen	3061	Schaumburg	NI	858
07 1 32 051	Heupelzen	5231	Altenkirchen (Westerwald)	RP	204
06 4 38 005	Heusenstamm, Stadt	6056	Offenbach	HE	17 927
09 6 73 133	Heustreu	8741	Rhön-Grabfeld	BY	1 157
10 0 41 513	Heusweiler	6601	Stadtverband Saarbrücken	SL	20 103
08 3 15 051	Heuweiler	7803	Breisgau-Hochschwarzwald	BW	853
07 1 43 240	Heuzert	5238	Westerwaldkreis	RP	163
03 2 55 020	Heyen	3452	Holzminen	NI	612
05 7 58 016	Hiddenhausen	4901	Herford	NW	19 166
05 9 70 020	Hilchenbach, Stadt	5912	Siegen-Wittgenstein	NW	15 439
05 1 58 016	Hilden, Stadt	4010	Mettmann	NW	53 262
06 6 31 012	Hilders	6414	Fulda	HE	4 470
03 2 54 021	Hildesheim, Stadt	3200	Hildesheim	NI	103 448
08 1 15 022	Hildrizhausen	7031	Böblingen	BW	2 862

Schlüssel- nummer	Gemeinde	Post- leit- zahl	Kreis	Land	Bevölkerung
07 1 32 052	Hilgenroth	5231	Altenkirchen (Westerwald)	RP	260
03 2 56 013	Hilgermissen	2812	Nienburg (Weser)	NI	2 079
07 1 43 030	Hilgert	5411	Westerwaldkreis	RP	1 255
09 1 74 147	Hilgertshausen-Tandern	8893	Dachau	BY	2 348
03 4 54 022	Hilkenbrook	2993	Emsland	NI	584
05 7 70 012	Hille	4955	Minden-Lübbecke	NW	14 256
03 1 51 012	Hillerse	3171	Gifhorn	NI	1 797
07 3 39 028	Hillesheim	6521	Mainz-Bingen	RP	575
07 2 33 029	Hillesheim	5533	Daun	RP	2 520
01 0 51 050	Hillgroven	2244	Dithmarschen	SH	88
07 1 43 031	Hillscheid	5416	Westerwaldkreis	RP	2 463
09 5 76 127	Hilpoltstein, Stadt	8543	Roth	BY	10 127
07 2 31 054	Hilscheid	5509	Bernkastel-Wittlich	RP	285
07 3 40 019	Hilst	6781	Pirmasens	RP	372
09 7 72 157	Hiltensfingen	8931	Augsburg	BY	1 235
03 4 59 022	Hilter am Teutoburger Wald	4517	Osnabrück	NI	8 618
09 4 74 138	Hiltpoltstein, Markt	8551	Forchheim	BY	1 433
08 3 35 035	Hilzingen	7709	Konstanz	BW	6 385
03 3 60 011	Himbergen	3119	Uelzen	NI	1 509
09 4 77 121	Himmelkron	8581	Kulmbach	BY	2 833
03 3 59 025	Himmelpforten	2167	Stade	NI	3 807
09 6 77 142	Himmelstadt	8702	Main-Spessart	BY	1 558
07 1 41 055	Himmighofen	5429	Rhein-Lahn-Kreis	RP	332
09 7 80 123	Hindelang, Markt	8973	Oberallgäu	BY	4 648
01 0 61 038	Hingstheide	2218	Steinburg	SH	65
03 4 52 011	Hinte	2971	Aurich	NI	7 349
09 2 72 126	Hinterschmiding	8391	Freyung-Grafenau	BY	2 107
07 1 34 041	Hintertiefenbach	6580	Birkenfeld	RP	346
07 3 40 020	Hinterweidenthal	6787	Pirmasens	RP	1 694
07 2 33 030	Hinterweiler	5531	Daun	RP	231
08 3 15 052	Hinterzarten	7824	Breisgau-Hochschwarzwald	BW	2 102
07 2 35 046	Hinzenburg	5501	Trier-Saarburg	RP	159
07 2 35 047	Hinzert-Pöler	5509	Trier-Saarburg	RP	305
07 3 36 042	Hinzweiler	6759	Kusel	RP	446
03 3 57 027	Hipstedt	2740	Rotenburg (Wümme)	NI	1 129
08 4 16 018	Hirrlingen	7401	Tübingen	BW	2 147
09 4 71 145	Hirschaid, Markt	8606	Bamberg	BY	8 786
09 3 71 127	Hirschau, Stadt	8452	Amberg-Weizbach	BY	6 067
09 3 71 128	Hirschbach	8459	Amberg-Weizbach	BY	1 144
07 1 41 057	Hirschberg	6251	Rhein-Lahn-Kreis	RP	411
08 2 26 107	Hirschberg an der Bergstraße	6945	Rhein-Neckar-Kreis	BW	9 522
07 1 40 053	Hirschfeld (Hunsrück)	6541	Rhein-Hunsrück-Kreis	RP	322
06 4 31 012	Hirschhorn (Neckar), Stadt	6932	Bergstraße	HE	3 847
07 3 35 014	Hirschhorn/ Pfalz	6751	Kaiserslautern	RP	658
07 3 40 021	Hirschthal	6781	Pirmasens	RP	115
07 1 37 036	Hirten	5441	Mayen-Koblenz	RP	207
07 1 32 053	Hirz-Maulsbach	5231	Altenkirchen (Westerwald)	RP	221
06 4 40 011	Hirzenhain	6476	Wetteraukreis	HE	2 664
07 2 32 052	Hisel	5525	Bitburg-Prüm	RP	29
03 3 55 018	Hittbergen	2059	Lüneburg	NI	641
03 3 54 009	Hitzacker, Stadt	3139	Lüchow-Dannenberg	NI	4 689

Schlüssel- nummer	Gemeinde	Post- leit- zahl	Kreis	Land	Bevölkerung
09 1 76 132	Hitzhofen	8079	Eichstätt	BY	1 892
01 0 60 040	Hitzhusen	2357	Segeberg	SH	986
07 3 31 011	Hochborn	6509	Alzey-Worms	RP	363
01 0 51 051	Hochdonn	2224	Dithmarschen	SH	1 096
08 1 16 027	Hochdorf	7311	Esslingen	BW	4 115
08 4 26 058	Hochdorf	7951	Biberach	BW	1 830
07 3 38 014	Hochdorf-Assenheim	6701	Ludwigshafen	RP	2 304
06 4 36 006	Hochheim am Main, Stadt	6203	Main-Taunus-Kreis	HE	15 382
07 2 31 056	Hochscheid	5551	Bernkastel-Wittlich	RP	225
07 3 35 015	Hochspeyer	6755	Kaiserslautern	RP	4 094
07 3 37 041	Hochstadt (Pfalz)	6741	Südliche Weinstraße	RP	2 179
09 4 78 127	Hochstadt a. Main	8621	Lichtenfels	BY	1 679
07 1 33 045	Hochstätten	6551	Bad Kreuznach	RP	665
07 1 33 046	Hochstetten-Dhaun	6570	Bad Kreuznach	RP	1 502
08 2 26 032	Hockenheim, Stadt	6832	Rhein-Neckar-Kreis	BW	16 112
07 2 35 048	Hockweiler	5501	Trier-Saarburg	RP	179
03 3 58 014	Hodenhagen	3035	Soltau-Fallingb.	NI	2 037
01 0 61 039	Hodorf	2211	Steinburg	SH	198
09 6 79 147	Höchberg	8706	Würzburg	BY	8 761
08 3 37 051	Höchenschwand	7821	Waldshut	BW	1 874
09 6 73 134	Höchheim	8741	Rhön-Grabfeld	BY	1 269
06 4 37 009	Hochst i. Odw.	6128	Odenwaldkreis	HE	8 473
09 5 72 135	Höchstädt a.d. Aisch, Stadt	8552	Erlangen-Höchstädt	BY	11 034
09 7 73 139	Höchstädt a.d. Donau, Stadt	8884	Dillingen a.d. Donau	BY	4 762
09 4 79 126	Höchstädt b. Thiersheim	8671	Wunsiedel i. Fichtelgebirge	BY	1 107
07 2 33 215	Höchstberg	5441	Daun	RP	401
07 1 43 241	Höchstenbach	5239	Westerwaldkreis	RP	656
08 2 35 035	Hofen an der Enz	7545	Calw	BW	1 563
03 3 51 014	Höfer	3101	Celle	NI	877
01 0 54 045	Högel	2251	Nordfriesland	SH	405
01 0 60 041	Högersdorf	2360	Segeberg	SH	280
01 0 57 027	Högsdorf	2324	Plön	SH	372
03 3 54 010	Höhbeck	3131	Lüchow-Dannenberg	NI	688
07 3 40 022	Höheinöd	6781	Pirmasens	RP	1 416
07 3 40 023	Höheischweiler	6781	Pirmasens	RP	849
09 1 84 127	Höhenkirchen-Siegertsbrunn	8011	München	BY	5 861
07 3 40 024	Höhfröschen	6781	Pirmasens	RP	793
07 1 43 242	Höhn	5439	Westerwaldkreis	RP	2 975
01 0 57 028	Höhndorf	2306	Plön	SH	345
07 1 43 032	Höhr-Grenzhausen, Stadt	5410	Westerwaldkreis	RP	8 199
07 1 41 058	Hömburg	5409	Rhein-Lahn-Kreis	RP	287
07 1 31 029	Hönningen	5481	Ahrweiler	RP	899
08 2 25 039	Höpfingen	6969	Neckar-Odenwald-Kreis	BW	2 779
03 1 56 010	Hörden	3421	Osterode am Harz	NI	1 042
07 3 34 011	Hördt	6729	Germersheim	RP	2 119
09 1 78 132	Hörgertshausen	8051	Freising	BY	1 493
07 3 33 030	Höringen	6751	Donnersbergkreis	RP	572
01 0 54 046	Hörnum (Sylt)	2284	Nordfriesland	SH	922
07 2 33 031	Hörscheid	5569	Daun	RP	117
07 2 33 032	Hörschhausen	5569	Daun	RP	155
05 5 66 016	Hörstel, Stadt	4446	Steinfurt	NW	15 305

Schlüssel- nummer	Gemeinde	Post- leit- zahl	Kreis	Land	Bevölkerung
01 0 58 075	Hörsten	2371	Rendsburg-Eckernförde	SH	57
01 0 59 123	Hörup	2391	Schleswig-Flensburg	SH	558
09 6 71 130	Hösbach	8759	Aschaffenburg	BY	11 925
09 1 87 145	Höslwang	8201	Rosenheim	BY	934
09 5 77 141	Höttingen	8831	Weißenburg-Gunzenhausen	BY	1 032
01 0 51 052	Hovede	2245	Dithmarschen	SH	62
05 7 74 024	Hövelhof	4794	Paderborn	NW	12 599
07 1 32 054	Hövels	5249	Altenkirchen (Westerwald)	RP	660
05 7 62 020	Höxter, Stadt	3470	Höxter	NW	31 972
07 1 43 243	Hof	5439	Westerwaldkreis	RP	1 196
09 4 64 000	Hof, Stadt	8670	Kreisfreie Stadt	BY	51 108
06 6 31 013	Hofbieber	6417	Fulda	HE	5 162
07 1 31 030	Hoffeld	5489	Ahrweiler	RP	322
01 0 58 076	Hoffeld	2352	Rendsburg-Eckernförde	SH	141
06 6 33 013	Hofgeismar, Stadt	3520	Kassel	HE	14 469
05 4 36 007	Hofheim am Taunus, Kreisstadt	6238	Main-Taunus-Kreis	HE	34 256
09 6 74 149	Hofheim i. Ufr., Stadt	8729	Haßberge	BY	5 007
09 2 75 127	Hofkirchen, Markt	8359	Passau	BY	3 122
09 1 81 124	Hofstetten	8911	Landsberg a. Lech	BY	1 245
08 3 17 046	Hofstetten	7612	Ortenaukreis	BW	1 515
08 3 17 047	Hohberg	7609	Ortenaukreis	BW	6 848
07 3 31 041	Hohen-Sülzen	6521	Alzey-Worms	RP	549
06 5 32 013	Hohenahr	6331	Lahn-Dill-Kreis	HE	4 338
09 7 79 162	Hohenaltheim	8861	Donau-Ries	BY	575
01 0 61 040	Hohenaspe	2211	Steinburg	SH	1 727
09 2 72 127	Hohenau	8351	Freyung-Grafenau	BY	3 288
09 4 79 127	Hohenberg a.d. Eger, Stadt	8591	Wunsiedel i. Fichtelgebirge	BY	1 576
09 1 84 129	Hohenbrunn	8011	München	BY	6 283
09 3 71 129	Hohenburg, Markt	8451	Amberg-Weizbach	BY	1 563
01 0 61 041	Hohenfelde	2203	Steinburg	SH	859
01 0 62 033	Hohenfelde	2077	Stormarn	SH	56
01 0 57 029	Hohenfelde	2318	Plön	SH	722
08 3 35 096	Hohenfels	7769	Konstanz	BW	1 577
09 3 73 134	Hohenfels, Markt	8431	Neumarkt i.d. OPf.	BY	2 095
07 2 33 033	Hohenfels-Essingen	5531	Daun	RP	316
09 1 90 129	Hohenfurch	8928	Weilheim-Schongau	BY	1 274
03 1 57 002	Hohenhameln	3156	Peine	NI	8 220
01 0 53 053	Hohenhorn	2051	Herzogtum Lauenburg	SH	407
09 1 78 133	Hohenkammer	8051	Freising	BY	1 609
07 1 31 206	Hohenleimbach	5446	Ahrweiler	RP	277
09 1 75 123	Hohenlinden	8011	Ebersberg	BY	2 149
01 0 61 042	Hohenlockstedt	2214	Steinburg	SH	5 485
07 3 36 043	Hohenöllen	6759	Kusel	RP	453
09 1 90 130	Hohenpeißenberg	8126	Weilheim-Schongau	BY	3 231
09 1 77 121	Hohenpolding	8251	Erding	BY	1 084
06 6 32 010	Hohenroda	6431	Hersfeld-Rotenburg	HE	3 632
09 6 73 135	Hohenroth	8741	Rhon-Grabfeld	BY	2 493
08 1 17 031	Hohenstadt	7349	Göppingen	BW	524
08 4 15 090	Hohenstein	7425	Reutlingen	BW	3 022
06 4 39 006	Hohenstein	6209	Rheingau-Taunus-Kreis	HE	5 792
08 4 37 053	Hohentengen	7969	Sigmaringen	BW	3 806

Schlüssel- nummer	Gemeinde	Post- leit- zahl	Kreis	Land	Bevölkerung
08 3 37 053	Hohentengen am Hochrhein	7891	Waldshut	BW	2 748
09 2 74 141	Hohenthann	8301	Landshut	BY	2 661
09 1 86 128	Hohenwart, Markt	8899	Pfaffenhofen a.d. Ilm	BY	3 407
09 3 72 135	Hohenwarth	8491	Cham	BY	2 129
01 0 58 077	Hohenwestedt	2354	Rendsburg-Eckernförde	SH	4 346
01 0 58 078	Hohn	2377	Rendsburg-Eckernförde	SH	1 895
03 3 51 015	Hohne	3101	Celle	NI	1 690
03 2 57 016	Hohnhorst	3053	Schaumburg	NI	1 981
03 3 55 019	Hohnstorf (Elbe)	2059	Lüneburg	NI	1 908
01 0 57 030	Hohwacht (Ostsee)	2322	Plön	SH	766
01 0 62 035	Hoisdorf	2071	Stormarn	SH	3 060
03 4 60 005	Holdorf	2841	Vechta	NI	5 001
03 2 55 021	Holenberg	3451	Holzminde	NI	488
03 2 54 022	Holle	3201	Hildesheim	NI	6 292
03 3 52 023	Hollen	2855	Cuxhaven	NI	842
09 7 71 140	Hollenbach	8894	Aichach-Friedberg	BY	1 996
01 0 53 054	Hollenbek	2411	Herzogtum Lauenburg	SH	349
03 3 53 019	Hollenstedt	2114	Harburg	NI	2 374
07 1 43 033	Holler	5431	Westerwaldkreis	RP	928
03 3 59 026	Hollern-Twielenfleth	2161	Stade	NI	2 885
09 4 72 154	Hollfeld, Stadt	8607	Bayreuth	BY	5 111
01 0 59 039	Hollingstedt	2381	Schleswig-Flensburg	SH	838
01 0 51 053	Hollingstedt	2241	Dithmarschen	SH	341
07 1 40 055	Hollnich	5448	Rhein-Hunsrück-Kreis	RP	258
03 3 52 024	Hollnseth	2171	Cuxhaven	NI	817
09 6 73 136	Hollstadt	8741	Rhön-Grabfeld	BY	1 411
01 0 56 028	Holm	2081	Pinneberg	SH	2 410
01 0 54 048	Holm	2264	Nordfriesland	SH	92
03 3 56 004	Holste	2864	Osterholz	NI	774
01 0 61 043	Holstenniendorf	2211	Steinburg	SH	395
07 2 32 053	Holsthum	5521	Bitburg-Prüm	RP	519
01 0 59 124	Holt	2267	Schleswig-Flensburg	SH	174
03 4 62 006	Holtgast	2943	Wittmund	NI	1 552
03 4 57 011	Holtland	2951	Leer	NI	2 117
01 0 58 080	Holtsee	2331	Rendsburg-Eckernförde	SH	1 063
07 1 41 059	Holzappel	5409	Rhein-Lahn-Kreis	RP	1 015
07 1 40 056	Holzbach	6540	Rhein-Hunsrück-Kreis	RP	451
01 0 58 081	Holzbunge	2333	Rendsburg-Eckernförde	SH	297
01 0 58 082	Holzdorf	2331	Rendsburg-Eckernförde	SH	819
03 2 55 022	Holzen	3456	Holzminde	NI	705
07 2 35 050	Holzerath	5501	Trier-Saarburg	RP	400
08 1 15 024	Holzgerlingen	7038	Boblingen	BW	8 918
09 7 78 151	Holzgünz	8941	Unterallgäu	BY	914
07 1 41 060	Holzhausen an der Haide	5429	Rhein-Lahn-Kreis	RP	1 011
07 1 41 061	Holzheim	6251	Rhein-Lahn-Kreis	RP	729
09 7 73 140	Holzheim	8885	Dillingen a.d. Donau	BY	3 240
09 7 75 126	Holzheim	7911	Neu-Ulm	BY	1 455
09 7 79 163	Holzheim	8851	Donau-Ries	BY	1 006
09 3 75 153	Holzheim a. Forst	8411	Regensburg	BY	846
08 4 25 062	Holzkirch	7901	Alb-Donau-Kreis	BW	236
09 6 79 149	Holzkirchen	8702	Würzburg	BY	945

Schlüssel- nummer	Gemeinde	Post- leit- zahl	Kreis	Land	Bevölkerung
09 1 82 120	Holzkirchen, Markt	8150	Miesbach	BY	10 788
08 1 16 029	Holzmaden	7311	Esslingen	BW	1 646
03 2 55 023	Holzminden, Stadt	3450	Holzminden	NI	21 064
05 9 78 016	Holzwickede	4755	Unna	NW	15 878
07 3 36 044	Homberg	6759	Kusel	RP	236
07 1 43 244	Homberg	5439	Westerwaldkreis	RP	118
06 6 34 009	Homberg (Efze), Kreisstadt	3588	Schwalm-Eder-Kreis	HE	14 028
06 5 35 009	Homberg (Ohm), Stadt	6313	Vogelsbergkreis	HE	7 434
10 0 45 114	Homburg, Kreisstadt	6650	Saar-Pfalz-Kreis	SL	41 384
07 2 32 054	Hommerdingen	5529	Bitburg-Prüm	RP	72
07 1 31 032	Honerath	5488	Ahrweiler	RP	124
01 0 57 031	Honigsee	2308	Plön	SH	337
07 2 31 057	Hontheim	5561	Bernkastel-Wittlich	RP	744
01 0 54 050	Hooge	2251	Nordfriesland	SH	133
03 4 56 009	Hoogstede	4459	Grafschaft Bentheim	NI	2 641
08 7 77 135	Hopferau	8959	Ostallgäu	BY	972
07 3 36 045	Hoppstädten	6759	Kusel	RP	383
07 1 34 042	Hoppstädten-Weiersbach	6589	Birkenfeld	RP	2 348
05 5 66 020	Hopsten	4447	Steinfurt	NW	5 928
07 2 31 058	Horath	5552	Bernkastel-Wittlich	RP	454
08 2 37 040	Horb am Neckar, Stadt	7240	Freudenstadt	BW	21 050
07 3 40 025	Horbach	6781	Pirmasens	RP	514
07 1 33 047	Horbach	6570	Bad Kreuznach	RP	49
07 1 43 034	Horbach	5431	Westerwaldkreis	RP	559
08 3 15 056	Horben	7801	Breisgau-Hochschwarzwald	BW	819
07 1 34 043	Horbruch	6541	Birkenfeld	RP	286
09 7 72 159	Horgau	8901	Augsburg	BY	2 012
08 4 36 095	Horgenzell	7981	Ravensburg	BW	3 630
07 1 41 062	Horhausen	5409	Rhein-Lahn-Kreis	RP	348
07 1 32 055	Horhausen (Westerwald)	5453	Altenkirchen (Westerwald)	RP	1 291
07 1 40 058	Horn	6540	Rhein-Hunsrück-Kreis	RP	277
05 7 66 032	Horn-Bad Meinberg, Stadt	4934	Lippe	NW	16 318
07 3 40 211	Hornbach, Stadt	6661	Pirmasens	RP	1 670
01 0 53 056	Hornbek	2059	Herzogtum Lauenburg	SH	161
08 3 17 051	Hornberg, Stadt	7746	Ortenaukreis	BW	4 642
03 1 58 020	Hornburg, Stadt	3342	Wolfenbüttel	NI	2 754
03 3 59 027	Horneburg, Flecken	2152	Stade	NI	4 901
07 2 33 216	Horperath	5441	Daun	RP	106
07 3 39 029	Horrweiler	6537	Mainz-Bingen	RP	636
07 3 36 046	Horschbach	6799	Kusel	RP	284
01 0 53 057	Horst	2411	Herzogtum Lauenburg	SH	256
01 0 61 044	Horst (Holstein)	2203	Steinfurt	SH	4 254
01 0 54 052	Horstedt	2251	Nordfriesland	SH	603
03 3 57 028	Horstedt	2724	Rotenburg (Wümme)	NI	1 014
05 5 66 024	Horstmar, Stadt	4435	Steinfurt	NW	6 010
06 6 31 014	Hosenfeld	6406	Fulda	HE	4 013
08 4 36 047	Hoßkirch	7961	Ravensburg	BW	554
07 2 32 055	Hosten	5521	Bitburg-Prüm	RP	199
07 1 34 044	Hottenbach	6581	Birkenfeld	RP	707
03 2 56 014	Hoya, Stadt	2812	Nienburg (Weser)	NI	3 703
03 2 56 015	Hoyerhagen	2812	Nienburg (Weser)	NI	865

Schlüssel- nummer	Gemeinde	Post- leit- zahl	Kreis	Land	Bevölkerung
03 2 54 038	Hoyershausen	3221	Hildesheim	NI	554
01 0 54 054	Hude	2251	Nordfriesland	SH	173
03 4 58 010	Hude (Oldenburg)	2872	Oldenburg (Oldenburg)	NI	12 008
07 1 43 036	Hübingen	5431	Westerwaldkreis	RP	435
07 1 43 245	Hüblingen	5439	Westerwaldkreis	RP	255
05 3 70 020	Hückelhoven, Stadt	5142	Heinsberg	NW	33 672
05 3 74 016	Hückeswagen, Stadt	5609	Oberbergischer Kreis	NW	14 759
03 2 51 020	Hüde	2844	Diepholz	NI	802
07 1 33 048	Hüffelsheim	6551	Bad Kreuznach	RP	1 070
08 2 25 042	Hüffenhardt	6921	Neckar-Odenwald-Kreis	BW	1 848
07 3 36 047	Hüffler	6799	Kusel	RP	590
08 3 26 027	Hüfingen, Stadt	7713	Schwarzwald-Baar-Kreis	BW	6 469
08 2 16 022	Hügelsheim	7571	Rastatt	BW	1 496
08 4 15 039	Hülben	7435	Reutlingen	BW	2 610
05 7 70 016	Hüllhorst	4971	Minden-Lübbecke	NW	11 093
03 2 57 017	Hülsede	3255	Schaumburg	NI	1 036
07 1 31 033	Hümmel	5489	Ahrweiler	RP	533
07 1 38 030	Hümmerich	5461	Neuwied	RP	526
06 6 31 015	Hünfeld, Stadt	6418	Fulda	HE	13 122
06 5 33 008	Hünfelden	6257	Limburg-Weilburg	HE	8 855
06 4 39 007	Hünstetten	6274	Rheingau-Taunus-Kreis	HE	7 874
05 1 70 016	Hünxe	4224	Wesel	NW	12 638
05 3 58 016	Hürtgenwald	5165	Düren	NW	7 468
05 3 62 028	Hürth, Stadt	5030	Erftrkreis	NW	48 376
01 0 59 126	Hürup	2395	Schleswig-Flensburg	SH	1 114
01 0 59 041	Husby	2385	Schleswig-Flensburg	SH	576
07 3 35 016	Hütschenhausen	6791	Kaiserslautern	RP	3 748
01 0 60 042	Hüttblek	2359	Segeberg	SH	267
01 0 58 083	Hütten	2331	Rendsburg-Eckernförde	SH	161
07 2 32 056	Hütten	5528	Bitburg-Prüm	RP	64
06 5 32 014	Hüttenberg	6338	Lahn-Dill-Kreis	HE	8 499
07 2 32 057	Hütterscheid	5521	Bitburg-Prüm	RP	200
07 2 32 058	Hüttingen an der Kyll	5521	Bitburg-Prüm	RP	348
07 2 32 059	Hüttingen bei Lahr	5529	Bitburg-Prüm	RP	140
08 4 25 064	Hüttisheim	7901	Alb-Donau-Kreis	BW	1 197
08 1 36 033	Hüttlingen	7088	Ostalbkreis	BW	5 127
03 4 54 023	Hüven	4471	Emsland	NI	472
09 1 90 131	Huglfing	8125	Weilheim-Schongau	BY	1 864
09 7 79 167	Huisheim	8851	Donau-Ries	BY	1 448
01 0 61 045	Huje	2211	Steinburg	SH	244
01 0 58 064	Hummelfeld	2334	Rendsburg-Eckernförde	SH	236
09 4 72 155	Hummeltal	8581	Bayreuth	BY	1 897
01 0 54 055	Humptrup	2264	Nordfriesland	SH	674
09 2 78 139	Hunderdorf	8447	Straubing-Bogen	BY	2 937
09 2 71 126	Hunding	8351	Deggendorf	BY	1 117
07 1 43 037	Hundsangen	5431	Westerwaldkreis	RP	1 747
07 1 33 049	Hundsbach	6578	Bad Kreuznach	RP	469
07 1 43 038	Hundsdorf	5412	Westerwaldkreis	RP	298
06 5 31 008	Hungen, Stadt	6303	Gießen	HE	11 745
07 1 40 060	Hungenroth	5401	Rhein-Hunsrück-Kreis	RP	231
07 1 41 063	Hunzel	5428	Rhein-Lahn-Kreis	RP	213

Schlüssel- nummer	Gemeinde	Post- leit- zahl	Kreis	Land	Bevölkerung
07 2 31 062	Hupperath	5561	Bernkastel-Wittlich	RP	531
09 1 81 126	Hurlach	8931	Landsberg a. Lech	BY	1 075
01 0 59 127	Husby	2395	Schleswig-Flensburg	SH	1 736
03 2 56 016	Husum	3071	Nienburg (Weser)	NI	1 979
01 0 54 056	Husum, Stadt	2250	Nordfriesland	SH	20 762
09 2 75 128	Hutthurm, Markt	8391	Passau	BY	4 935
I					
08 3 37 059	Ibach	7822	Waldshut	BW	350
05 5 66 028	Ibbenbüren, Stadt	4530	Steinfurt	NW	43 243
09 7 74 143	Ichenhausen, Stadt	8873	Günzburg	BY	7 166
09 1 73 130	Icking	8021	Bad Tölz-Wolfratshausen	BY	3 186
07 1 34 045	Idar-Oberstein, Stadt	6580	Birkenfeld	RP	33 643
07 1 32 056	Idelberg	5231	Altenkirchen (Westerwald)	RP	51
07 2 32 060	Idenheim	5521	Bitburg-Prüm	RP	400
07 2 32 061	Idesheim	5521	Bitburg-Prüm	RP	400
01 0 59 042	Idstedt	2381	Schleswig-Flensburg	SH	805
06 4 39 008	Idstein, Stadt	6270	Rheingau-Taunus-Kreis	HE	19 003
09 1 90 132	Iffeldorf	8127	Weilheim-Schongau	BY	1 942
08 2 16 023	Iffezheim	7557	Rastatt	BW	3 987
07 2 35 051	Igel	5501	Trier-Saarburg	RP	1 873
09 4 74 140	Igensdorf, Markt	8551	Forchheim	BY	3 118
08 1 28 058	Igersheim	6991	Main-Tauber-Kreis	BW	4 648
09 2 71 127	Iggensbach	8351	Deggendorf	BY	1 900
08 1 36 034	Iggingen	7071	Ostalbkreis	BW	1 963
09 1 81 127	Igling	8939	Landsberg a. Lech	BY	1 767
03 3 52 025	Ihlienworth	2179	Cuxhaven	NI	1 850
03 4 52 012	Ihlow	2965	Aurich	NI	10 499
08 3 15 059	Ihringen	7817	Breisgau-Hochschwarzwald	BW	4 717
09 2 73 133	Ihrlerstein	8429	Kelheim	BY	3 583
07 3 33 031	Ilbesheim	6719	Donnersbergkreis	RP	466
07 3 37 042	Ilbesheim bei Landau in der Pfalz	6741	Südliche Weinstraße	RP	1 141
07 1 35 042	Illerich	5591	Cochem-Zell	RP	618
08 4 25 137	Illerkirchberg	7901	Alb-Donau-Kreis	BW	3 863
08 4 25 066	Illerrieden	7901	Alb-Donau-Kreis	BW	2 899
09 7 75 129	Illertissen, Stadt	7918	Neu-Ulm	BY	13 438
09 5 75 133	Illesheim	8531	Neustadt a.d. Aisch-Bad Windsheim ...	BY	849
10 0 43 112	Illingen	6688	Neunkirchen	SL	18 574
08 2 36 028	Illingen	7132	Enzkreis	BW	6 605
08 4 37 056	Illmensee	7797	Sigmaringen	BW	1 476
09 3 71 131	Illschwang	8451	Amberg-Weizsach	BY	1 585
09 1 86 130	Ilmmünster	8069	Pfaffenhofen a.d. Ilm	BY	1 590
03 1 57 003	Ilse	3152	Peine	NI	11 884
08 1 25 046	Ilsfeld	7129	Heilbronn	BW	6 694
08 1 27 043	Ilshofen, Stadt	7174	Schwäbisch Hall	BW	4 300
08 2 26 036	Ilvesheim	6804	Rhein-Neckar-Kreis	BW	7 075
08 3 27 025	Immendingen	7717	Tuttlingen	BW	5 190
06 6 33 014	Immenhausen, Stadt	3524	Kassel	HE	6 859
09 3 77 127	Immenreuth	8581	Tirschenreuth	BY	1 890
08 4 35 024	Immenstaad am Bodensee	7997	Bodenseekreis	BW	5 229
09 7 80 124	Immenstadt i. Allgäu, Stadt	8970	Oberallgäu	BY	12 968

Schlüssel- nummer	Gemeinde	Post- leit- zahl	Kreis	Land	Bevölkerung
01 0 54 057	Immenstedt	2251	Nordfriesland	SH	584
01 0 51 054	Immenstedt	2243	Dithmarschen	SH	100
07 2 33 034	Immerath	5569	Daun	RP	250
07 2 31 064	Immert	5509	Bernkastel-Wittlich	RP	161
07 3 33 032	Immesheim	6719	Donnersbergkreis	RP	157
07 3 37 043	Impflingen	6741	Südliche Weinstraße	RP	712
07 3 33 033	Imsbach	6761	Donnersbergkreis	RP	892
07 3 33 034	Imsweiler	6761	Donnersbergkreis	RP	601
09 7 71 141	Inchenhofen, Markt	8895	Aichach-Friedberg	BY	1 937
05 3 58 020	Inden	5176	Düren	NW	7 561
07 1 32 057	Ingelbach	5230	Altenkirchen (Westerwald)	RP	441
03 1 54 011	Ingeleben	3339	Helmstedt	NI	457
08 1 26 039	Ingelfingen, Stadt	7118	Hohenlohekreis	BW	5 310
07 3 39 030	Ingelheim am Rhein, Stadt	6507	Mainz-Bingen	RP	21 081
07 2 32 062	Ingendorf	5521	Bitburg-Prüm	RP	198
09 1 90 133	Ingenried	8921	Weilheim-Schongau	BY	687
08 1 18 077	Ingersheim	7121	Ludwigsburg	BW	5 074
08 4 26 062	Ingoldingen	7951	Biberach	BW	2 415
09 1 61 000	Ingolstadt, Stadt	8070	Kreisfreie Stadt	BY	96 071
09 2 72 128	Innernzell	8351	Freyung-Grafenau	BY	1 542
09 1 88 126	Inning a. Ammersee	8084	Starnberg	BY	3 191
09 1 77 122	Inning a. Holz	8252	Erding	BY	1 098
07 3 37 044	Insheim	6741	Südliche Weinstraße	RP	1 944
09 5 71 169	Insingen	8801	Ansbach	BY	934
07 1 31 034	Insul	5489	Ahrweiler	RP	435
09 1 89 124	Inzell	8221	Traunstein	BY	3 736
06 4 37 059	Inzigkofen	7483	Sigmaringen	BW	2 223
08 3 36 043	Inzlingen	7854	Lörrach	BW	2 380
09 6 75 139	Iphofen, Stadt	8715	Kitzingen	BY	4 046
07 1 33 050	Ippenschied	6553	Bad Kreuznach	RP	159
09 5 75 134	Ippesheim, Markt	8701	Neustadt a.d.Aisch-Bad Windsheim ...	BY	1 165
09 5 75 135	Ipsheim, Markt	8531	Neustadt a.d.Aisch-Bad Windsheim ...	BY	1 773
09 3 74 127	Irchenrieth	8481	Neustadt a.d. Waldnaab	BY	1 574
09 2 78 140	Irlbach	8444	Straubing-Bogen	BY	1 131
07 2 31 501	Irmenach	5581	Bernkastel-Wittlich	RP	662
07 1 43 246	Irmtraut	5439	Westerwaldkreis	RP	574
08 3 27 027	Irndorf	7201	Tuttlingen	BW	732
07 2 32 063	Irrel	5527	Bitburg-Prüm	RP	1 191
07 2 32 245	Irrhausen	5529	Bitburg-Prüm	RP	211
07 2 35 052	Irsch	5519	Trier-Saarburg	RP	1 454
09 1 82 123	Irschenberg	8167	Miesbach	BY	2 504
09 7 77 139	Irsee, Markt	8951	Ostallgäu	BY	1 248
09 1 77 123	Isen, Markt	8254	Erding	BY	4 107
03 1 51 013	Isenbüttel	3172	Gifhorn	NI	3 430
07 1 38 031	Isenburg	5411	Neuwied	RP	753
05 9 62 024	Iserlohn, Stadt	5860	Märkischer Kreis	NW	92 183
03 2 53 007	Isernhagen	3004	Hannover	NI	20 489
07 1 32 058	Isert	5231	Altenkirchen (Westerwald)	RP	158
09 1 84 130	Ismaning	8045	München	BY	12 498
08 4 36 049	Isny im Allgäu, Stadt	7972	Ravensburg	BW	12 757
08 2 36 030	Ispringen	7536	Enzkreis	BW	5 896

Schlüssel- nummer	Gemeinde	Post- leit- zahl	Kreis	Land	Bevölkerung
07 1 41 064	Isselbach	6251	Rhein-Lahn-Kreis	RP	342
05 5 54 032	Isselburg, Stadt	4294	Borken	NW	9 720
09 4 75 137	Issigau	8671	Hof	BY	1 233
05 1 54 020	Issum	4174	Kleve	NW	10 680
03 4 56 010	Isterberg	4443	Grafschaft Bentheim	NI	643
03 4 56 011	Itterbeck	4459	Grafschaft Bentheim	NI	1 624
08 1 25 047	Ittlingen	6921	Heilbronn	BW	1 773
01 0 61 046	Itzehoe, Stadt	2210	Steinburg	SH	32 425
09 4 73 138	Itzgrund	8621	Coburg	BY	1 825
01 0 60 043	Itzstedt	2061	Segeberg	SH	1 256
J					
09 1 73 131	Jachenau	8171	Bad Tölz-Wolfratshausen	BY	828
03 4 61 005	Jade	2933	Wesermarsch	NI	4 555
01 0 59 043	Jagel	2381	Schleswig-Flensburg	SH	749
08 1 25 048	Jagsthausen	7109	Heilbronn	BW	1 301
08 1 36 035	Jagstzell	7093	Ostalbkreis	BW	2 202
01 0 58 085	Jahrsdorf	2354	Rendsburg-Eckernförde	SH	216
07 3 33 035	Jakobsweiler	6765	Donnersbergkreis	RP	198
03 3 54 011	Jameln	3139	Lüchow-Dannenberg	NI	1 078
09 2 72 129	Jandelsbrunn	8391	Freyung-Grafenau	BY	3 118
01 0 59 128	Janneby	2391	Schleswig-Flensburg	SH	410
01 0 59 129	Jardelund	2267	Schleswig-Flensburg	SH	274
01 0 59 180	Jarplund-Weding	2390	Schleswig-Flensburg	SH	2 978
07 1 33 051	Jeckenbach	6551	Bad Kreuznach	RP	316
03 3 60 012	Jelmstorf	3119	Uelzen	NI	845
03 1 51 014	Jembke	3181	Gifhorn	NI	1 130
03 4 57 012	Jemgum	2951	Leer	NI	3 972
09 7 77 140	Jengen	8939	Ostallgäu	BY	1 709
01 0 59 131	Jerrishoe	2399	Schleswig-Flensburg	SH	712
01 0 62 036	Jersbek	2072	Stormarn	SH	1 480
03 1 54 012	Jerxheim	3339	Helmstedt	NI	1 344
06 6 34 010	Jesberg	3579	Schwalm-Eder-Kreis	HE	2 748
09 1 79 130	Jesenwang	8081	Fürstenfeldbruck	BY	1 044
03 3 53 020	Jesteburg	2112	Harburg	NI	5 818
08 3 37 060	Jestetten	7893	Waldshut	BW	4 059
07 3 36 048	Jettenbach	6791	Kusel	RP	918
09 1 83 122	Jettenbach	8261	Mühldorf a. Inn	BY	722
08 1 15 053	Jettingen	7031	Böblingen	BW	5 330
09 7 74 144	Jettingen-Scheppach, Markt	8876	Günzburg	BY	5 744
09 1 86 132	Jetzendorf	8069	Pfaffenhofen a.d. Ilm	BY	2 225
01 0 58 086	Jevenstedt	2375	Rendsburg-Eckernförde	SH	2 731
03 4 55 007	Jever, Stadt	2942	Friesland	NI	12 675
07 3 34 012	Jockgrim	6729	Germersheim	RP	5 670
01 0 59 132	Jörl	2391	Schleswig-Flensburg	SH	638
09 6 71 133	Johannesberg	8752	Aschaffenburg	BY	3 391
09 2 77 126	Johanniskirchen	8349	Rottal-Inn	BY	2 335
01 0 54 059	Joldelund	2251	Nordfriesland	SH	604
03 3 59 028	Jork	2155	Stade	NI	10 205
06 4 35 016	Jossgrund	6485	Main-Kinzig-Kreis	HE	3 427
07 2 32 246	Jucken	5529	Bitburg-Prüm	RP	201

Schlüssel- nummer	Gemeinde	Post- leit- zahl	Kreis	Land	Bevölkerung
01 0 59 044	Jübek	2383	Schleswig-Flensburg	SH	1 814
05 1 62 012	Jüchen	4053	Neuss	NW	20 509
03 1 52 013	Jühnde	3402	Göttingen	NI	981
05 3 58 024	Jülich, Stadt	5170	Düren	NW	30 367
07 2 33 035	Jünkerath	5532	Daun	RP	1 761
07 3 39 031	Jugenheim in Rheinhessen	6501	Mainz-Bingen	RP	1 016
03 4 52 013	Juist	2983	Aurich	NI	1 501
09 2 77 127	Julbach	8341	Rottal-Inn	BY	1 858
01 0 53 058	Juliusburg	2059	Herzogtum Lauenburg	SH	154
08 4 17 036	Jungingen	7455	Zollernalbkreis	BW	1 403
K					
01 0 61 047	Kaaks	2211	Steinburg	SH	361
05 1 62 016	Kaarst, Stadt	4044	Neuss	NW	39 208
01 0 55 023	Kabelhorst	2432	Ostholstein	SH	405
07 1 43 247	Kaden	5439	Westerwaldkreis	RP	509
07 1 43 039	Kadenbach	5411	Westerwaldkreis	RP	1 188
08 2 36 074	Kämpfelbach	7539	Enzkreis	BW	5 613
07 3 40 212	Käshofen	6791	Pirmasens	RP	532
09 6 71 134	Kehl a. Main	8756	Aschaffenburg	BY	7 030
07 1 35 043	Kaifenheim	5441	Cochem-Zell	RP	657
07 1 35 044	Kail	5593	Cochem-Zell	RP	288
01 0 61 048	Kaisborstel	2216	Steinburg	SH	76
01 0 51 057	Kaiser-Wilhelm-Koog	2221	Dithmarschen	SH	376
08 1 19 037	Kaisersbach	7061	Rems-Murr-Kreis	BW	2 061
07 1 35 045	Kaisersesch	5443	Cochem-Zell	RP	2 383
07 3 12 000	Kaiserslautern, Stadt	6750	Kreisfreie Stadt	RP	97 326
09 7 79 169	Kaisheim, Markt	8851	Donau-Ries	BY	3 378
03 3 53 021	Kakenstorf	2117	Harburg	NI	916
06 6 31 016	Kalbach	6401	Fulda	HE	5 418
03 3 57 029	Kalbe	2732	Rotenburg (Wümme)	NI	458
09 5 72 137	Kalchreuth	8501	Erlangen-Möckstadt	BY	2 314
03 1 55 006	Kalefeld	3355	Northeim	NI	7 251
07 1 35 046	Kalenborn	5443	Cochem-Zell	RP	247
07 1 31 036	Kalenborn	5486	Ahrweiler	RP	467
07 2 33 036	Kalenborn-Scheuern	5531	Daun	RP	403
05 1 54 024	Kalkar, Stadt	4192	Kleve	NW	10 581
07 3 33 036	Kalkofen	6761	Donnersbergkreis	RP	243
05 3 66 024	Kall	5370	Euskirchen	NW	9 904
05 7 66 036	Kalletal	4925	Lippe	NW	13 756
09 3 75 156	Kallmünz, Markt	8411	Regensburg	BY	2 754
07 3 32 028	Kallstadt	6701	Bad Dürkheim	RP	1 014
07 1 37 041	Kalt	5401	Mayen-Koblenz	RP	339
07 1 31 037	Kaltenborn	5489	Ahrweiler	RP	343
07 1 37 209	Kaltenengers	5401	Mayen-Koblenz	RP	1 645
07 1 41 065	Kaltenholzhausen	6251	Rhein-Lahn-Kreis	RP	463
01 0 60 044	Kaltenkirchen, Stadt	2358	Segeberg	SH	12 640
09 7 77 141	Kaltental, Markt	8951	Ostallgäu	BY	1 232
01 0 57 032	Kalübbe	2323	Plön	SH	497
05 9 78 020	Kamen, Stadt	4708	Unna	NW	44 002
09 7 74 145	Kammeltal	8879	Günzburg	BY	3 082

K

2 Gemeinden in alphabetischer Ordnung am 25.5.1987 mit Schlüsselnummer, Postleitzahl und Bevölkerung

Schlüssel- nummer	Gemeinde	Post- leit- zahl	Kreis	Land	Bevölkerung
07 1 43 040	Kammerforst	5411	Westerwaldkreis	RP	227
09 5 76 128	Kammerstein	8541	Roth	BY	2 266
09 7 78 180	Kammlach	8949	Unterallgäu	BY	1 483
07 1 41 066	Kamp-Bornhofen	5424	Rhein-Lahn-Kreis	RP	1 708
05 1 70 020	Kamp-Lintfort, Stadt	4132	Wesel	NW	37 433
01 0 54 061	Kampen (Sylt)	2285	Nordfriesland	SH	613
07 3 34 013	Kandel, Stadt	6744	Germersheim	RP	7 617
08 3 36 045	Kandern, Stadt	7842	Lörrach	BW	6 851
01 0 53 059	Kankelau	2059	Herzogtum Lauenburg	SH	210
08 4 26 064	Kanzach	7952	Biberach	BW	411
07 2 35 055	Kanzem	5511	Trier-Saarburg	RP	496
07 3 37 045	Kapellen-Drusweiler	6749	Südliche Weinstraße	RP	676
07 2 33 217	Kaperich	5441	Daun	RP	189
07 1 40 062	Kappel	6541	Rhein-Hunsrück-Kreis	RP	426
08 3 17 152	Kappei-Grafenhausen	7639	Ortenaukreis	BW	3 601
07 3 36 049	Kappeln	6759	Kusel	RP	248
01 0 59 045	Kappeln, Stadt	2340	Schleswig-Flensburg	SH	9 999
08 3 17 056	Kappelrodeck	7594	Ortenaukreis	BW	5 627
07 3 37 046	Kapsweyer	6749	Südliche Weinstraße	RP	918
07 1 40 063	Karbach	5401	Rhein-Hunsrück-Kreis	RP	516
09 6 77 146	Karbach, Markt	8771	Main-Spessart	BY	1 308
06 4 40 012	Karben, Stadt	6367	Wetteraukreis	HE	18 774
01 0 58 087	Karby	2343	Rendsburg-Eckernförde	SH	647
07 2 31 065	Karl	5561	Bernkastel-Wittlich	RP	220
08 2 15 096	Karlsbad	7516	Karlsruhe	BW	13 239
08 2 15 103	Karlsdorf-Neuthard	7528	Karlsruhe	BW	7 920
09 1 74 126	Karlsfeld	8047	Dachau	BY	13 650
07 2 32 064	Karlshausen	5529	Bitburg-Prüm	RP	403
09 1 85 139	Karlshuld	8859	Neuburg-Schrobenhausen	BY	3 790
09 1 85 140	Karlskron	8071	Neuburg-Schrobenhausen	BY	3 465
08 2 12 000	Karlsruhe, Stadt	7500	Stadtkreis	BW	260 591
09 6 77 148	Karlstadt, Stadt	8782	Main-Spessart	BY	14 584
09 6 71 114	Karlstein a. Main	8757	Aschaffenburg	BY	7 056
01 0 54 062	Karlum	2265	Nordfriesland	SH	219
01 0 51 058	Karolinenkoog	2247	Dithmarschen	SH	142
09 6 77 149	Karsbach	8781	Main-Spessart	BY	1 507
03 3 54 012	Karwitz	3139	Lüchow-Dannenberg	NI	659
07 1 38 501	Kasbach-Ohlenberg	5461	Neuwied	RP	1 219
07 2 32 065	Kaschenbach	5521	Bitburg-Prüm	RP	44
07 1 41 067	Kasdorf	5429	Rhein-Lahn-Kreis	RP	227
07 2 35 056	Kasel	5501	Trier-Saarburg	RP	1 220
09 4 77 124	Kasendorf, Markt	8658	Kulmbach	BY	2 257
01 0 53 060	Kasseburg	2071	Herzogtum Lauenburg	SH	503
01 0 55 024	Kasseedorf	2423	Ostholstein	SH	1 273
06 6 11 000	Kassel, Stadt	3500	Kreisfreie Stadt	HE	187 288
07 2 35 057	Kastel-Staadt	5511	Trier-Saarburg	RP	406
07 1 40 064	Kastellaun, Stadt	5448	Rhein-Hunsrück-Kreis	RP	3 741
09 3 77 128	Kastl	8581	Tirschenreuth	BY	1 240
09 1 71 121	Kastl	8261	Altötting	BY	1 754
09 3 71 132	Kastl, Markt	8455	Amberg-Weizsach	BY	2 588
01 0 53 061	Kastorf	2061	Herzogtum Lauenburg	SH	624

Schlüssel- nummer	Gemeinde	Post- leit- zahl	Kreis	Land	Bevölkerung
01 0 54 063	Katharinenheerd	2256	Nordfriesland	SH	185
03 1 55 007	Katlenburg-Lindau	3411	Northeim	NI	7 512
01 0 60 045	Kattendorf	2358	Segeberg	SH	778
07 3 33 037	Katzenbach	6760	Donnersbergkreis	RP	493
07 1 41 068	Katzelnbogen, Stadt	5429	Rhein-Lahn-Kreis	RP	1 602
07 3 35 017	Katzweiler	6751	Kaiserslautern	RP	1 541
07 2 33 037	Katzwinkel	5569	Daun	RP	142
07 1 32 080	Katzwinkel (Sieg)	5241	Altenkirchen (Westerwald)	RP	1 730
07 1 41 069	Kaub, Stadt	5425	Rhein-Lahn-Kreis	RP	1 261
09 7 62 000	Kaufbeuren, Stadt	8950	Kreisfreie Stadt	BY	38 946
09 1 81 128	Kaufering	8912	Landsberg a. Lech	BY	8 140
06 6 33 015	Kaufungen	3504	Kassel	HE	10 387
07 1 32 059	Kausen	5241	Altenkirchen (Westerwald)	RP	653
01 0 60 046	Kayhude	2061	Segeberg	SH	871
06 4 40 013	Kefenrod	6471	Wetteraukreis	HE	2 427
08 3 17 057	Kehl, Stadt	7640	Ortenaukreis	BW	28 557
07 1 41 070	Kehlbach	5428	Rhein-Lahn-Kreis	RP	153
07 1 37 043	Kehrig	5440	Mayen-Koblenz	RP	1 002
07 1 40 065	Keidelheim	6541	Rhein-Hunsrück-Kreis	RP	208
07 2 33 218	Kelberg	5489	Daun	RP	1 613
09 2 73 137	Kelheim, Stadt	8420	Kelheim	BY	14 701
06 4 36 008	Kelkheim (Taunus), Stadt	6233	Main-Taunus-Kreis	HE	25 439
07 2 35 058	Kell	5509	Trier-Saarburg	RP	1 675
07 1 33 202	Kellenbach	6570	Bad Kreuznach	RP	266
01 0 55 025	Kellenhusen (Ostsee)	2436	Ostholstein	SH	1 011
01 0 61 049	Kellinghusen, Stadt	2217	Steinburg	SH	7 872
09 7 75 132	Kellmünz a.d. Iller, Markt	7919	Neu-Ulm	BY	1 163
06 4 33 007	Kelsterbach, Stadt	6092	Groß-Gerau	HE	13 331
08 2 36 070	Keltern	7538	Enzkreis	BW	7 804
07 1 41 071	Kemmenau	5421	Rhein-Lahn-Kreis	RP	448
09 4 71 150	Kemmern	8601	Bamberg	BY	2 188
09 3 77 129	Kemnath, Stadt	8584	Tirschenreuth	BY	5 045
05 1 66 012	Kempen, Stadt	4152	Viersen	NW	31 789
07 1 31 502	Kempenich	5446	Ahrweiler	RP	1 582
07 1 34 046	Kempfeld	6581	Birkenfeld	RP	783
09 7 63 000	Kempten (Allgäu), Stadt	8960	Kreisfreie Stadt	BY	59 369
07 2 35 060	Kenn	5559	Trier-Saarburg	RP	2 276
08 3 16 020	Kenzingen, Stadt	7832	Emmendingen	BW	6 962
07 2 32 066	Keppeshausen	5529	Bitburg-Prüm	RP	17
07 1 37 048	Kerben	5401	Mayen-Koblenz	RP	280
05 1 54 028	Kerken	4173	Kleve	NW	10 846
08 1 19 093	Kernen im Remstal	7053	Rems-Murr-Kreis	BW	13 776
07 2 33 038	Kerpen (Eifel)	5531	Daun	RP	427
05 3 62 032	Kerpen, Stadt	5014	Erftkreis	NW	53 608
07 2 33 219	Kerschenbach	5536	Daun	RP	129
07 3 33 038	Kerzenheim	6719	Donnersbergkreis	RP	1 905
07 1 32 060	Kescheid	5232	Altenkirchen (Westerwald)	RP	84
07 2 32 247	Kesfeld	5541	Bitburg-Prüm	RP	103
07 1 31 039	Kesseling	5481	Ahrweiler	RP	694
07 2 31 066	Kesten	5561	Bernkastel-Wittlich	RP	422
07 1 41 072	Kestert	5421	Rhein-Lahn-Kreis	RP	787

K

2 Gemeinden in alphabetischer Ordnung am 25.5.1987 mit Schlüsselnummer, Postleitzahl und Bevölkerung

Schlüssel- nummer	Gemeinde	Post- leit- zahl	Kreis	Land	Bevölkerung
08 2 26 037	Ketsch	6834	Rhein-Neckar-Kreis	BW	12 069
07 1 32 061	Kettenhausen	5231	Altenkirchen (Westerwald)	RP	153
07 3 31 042	Kettenheim	6509	Alzey-Worms	RP	280
03 4 59 023	Kettenkamp	4554	Osnabrück	NI	1 228
09 7 78 221	Kettershausen	8909	Unterallgäu	BY	1 621
07 1 37 211	Kettig	5401	Mayen-Koblenz	RP	2 656
05 1 54 032	Kevelaer, Stadt	4178	Kleve	NW	22 428
07 2 32 248	Kickeshausen	5529	Bitburg-Prüm	RP	36
01 0 61 050	Kiebitzreihe	2207	Steinburg	SH	1 901
06 4 39 009	Kiedrich	6229	Rheingau-Taunus-Kreis	HE	3 400
09 1 87 148	Kiefersfelden	8205	Rosenheim	BY	5 575
01 0 02 000	Kiel, Landeshauptstadt	2300	Kreisfreie Stadt	SH	237 767
09 1 89 126	Kienberg	8221	Traunstein	BY	1 115
05 9 62 028	Kierspe, Stadt	5883	Märkischer Kreis	NW	14 864
01 0 59 047	Kiesby	2347	Schleswig-Flensburg	SH	210
08 2 36 031	Kieselbronn	7531	Enzkreis	BW	2 217
07 3 32 029	Kindenheim	6719	Bad Dürkheim	RP	927
07 2 31 067	Kinderbeuern	5561	Bernkastel-Wittlich	RP	989
09 1 76 137	Kinding, Markt	8079	Eichstätt	BY	2 172
07 3 35 018	Kindsbach	6795	Kaiserslautern	RP	2 413
07 2 31 068	Kinheim	5561	Bernkastel-Wittlich	RP	904
09 1 81 129	Kinsau	8921	Landsberg a. Lech	BY	790
07 2 32 249	Kinzenburg	5541	Bitburg-Prüm	RP	56
09 1 76 138	Kipfenberg, Markt	8079	Eichstätt	BY	4 543
08 3 17 059	Kippenheim	7634	Ortenaukreis	BW	4 164
07 1 43 248	Kirburg	5239	Westerwaldkreis	RP	455
09 1 89 127	Kirchanschöring	8229	Traunstein	BY	2 577
08 1 25 049	Kirchardt	6926	Heilbronn	BW	4 020
01 0 57 033	Kirchbarkau	2315	Plön	SH	720
09 2 76 126	Kirchberg	8371	Regen	BY	3 969
09 1 77 124	Kirchberg	8251	Erding	BY	732
07 1 40 067	Kirchberg (Hunsrück), Stadt	6544	Rhein-Hunsrück-Kreis	RP	2 757
08 4 26 065	Kirchberg an der Iller	7959	Biberach	BW	1 625
08 1 27 046	Kirchberg an der Jagst, Stadt	7184	Schwäbisch Hall	BW	3 495
08 1 19 038	Kirchberg an der Murr	7141	Rems-Murr-Kreis	BW	3 216
03 2 55 025	Kirchbrak	3452	Holz Minden	NI	1 184
03 2 51 021	Kirchdorf	2839	Diepholz	NI	1 872
09 2 73 139	Kirchdorf	8421	Kelheim	BY	735
09 1 83 123	Kirchdorf	8092	Mühlendorf a. Inn	BY	1 162
09 2 77 128	Kirchdorf a. Inn	8347	Rottal-Inn	BY	4 064
09 1 78 136	Kirchdorf a.d. Amper	8051	Freising	BY	1 817
08 4 26 066	Kirchdorf an der Iller	7951	Biberach	BW	2 481
09 2 76 127	Kirchdorf i. Wald	8371	Regen	BY	2 054
09 4 74 143	Kirchehrenbach	8551	Forchheim	BY	2 095
07 1 32 062	Kircheib	5231	Altenkirchen (Westerwald)	RP	400
07 1 32 063	Kirchen (Sieg)	5242	Altenkirchen (Westerwald)	RP	9 353
09 3 74 128	Kirchendemenreuth	8481	Neustadt a.d. Waldnaab	BY	952
09 4 79 129	Kirchenlamitz, Stadt	8686	Munsiedel i. Fichtelgebirge	BY	4 382
09 4 72 156	Kirchenpingarten	8588	Bayreuth	BY	1 118
09 5 74 135	Kirchensittenbach	8565	Nürnberger Land	BY	2 020
08 4 16 022	Kirchentellinsfurt	7402	Tübingen	BW	4 827

Schlüssel- nummer	Gemeinde	Post- leit- zahl	Kreis	Land	Bevölkerung
09 3 74 129	Kirchentumbach, Markt	8575	Neustadt a.d. Waldnaab	BY	3 402
03 3 55 020	Kirchgellersen	2121	Lüneburg	NI	1 507
06 5 34 011	Kirchhain, Stadt	3575	Marburg-Biedenkopf	HE	15 113
09 2 75 130	Kirchham	8399	Passau	BY	1 969
09 7 78 157	Kirchhaslach	8941	Unterallgäu	BY	1 157
09 6 79 153	Kirchheim	8701	Würzburg	BY	2 008
06 6 32 011	Kirchheim	6437	Hersfeld-Rotenburg	HE	3 690
08 1 18 040	Kirchheim am Neckar	7125	Ludwigsburg	BW	4 203
08 1 36 037	Kirchheim am Ries	7081	Ostalbkreis	BW	1 744
07 3 32 030	Kirchheim an der Weinstraße	6719	Bad Dürkheim	RP	1 422
09 1 84 131	Kirchheim b. München	8011	München	BY	11 146
09 7 78 158	Kirchheim i. Schw., Markt	8949	Unterallgäu	BY	2 403
08 1 16 033	Kirchheim unter Teck, Stadt	7312	Esslingen	BW	33 920
07 3 33 039	Kirchheimbolanden, Stadt	6719	Donnersbergkreis	RP	6 103
05 9 66 016	Kirchhundem	5942	Olpe	NW	11 813
09 6 74 160	Kirchlauter	8601	Haßberge	BY	1 391
05 7 58 020	Kirchlengern	4983	Herford	NW	14 238
03 3 61 005	Kirchlinteln	2816	Verden	NI	8 601
01 0 57 034	Kirchnüchel	2427	Plön	SH	227
09 2 78 141	Kirchroth	8441	Straubing-Bogen	BY	3 104
07 1 31 040	Kirchsahr	5486	Ahrweiler	RP	354
03 4 58 011	Kirchseelte	2833	Oldenburg (Oldenburg)	NI	974
09 1 75 124	Kirchseon, Markt	8011	Ebersberg	BY	7 255
03 3 57 030	Kirchtimke	2733	Rotenburg (Wümme)	NI	861
07 1 37 049	Kirchwald	5441	Mayen-Koblenz	RP	898
03 3 57 031	Kirchwalsede	2725	Rotenburg (Wümme)	NI	1 082
09 1 71 122	Kirchweidach	8261	Altötting	BY	1 661
07 2 33 039	Kirchweiler	5531	Daun	RP	429
03 3 52 026	Kirchwistedt	2855	Cuxhaven	NI	481
08 3 15 054	Kirchzarten	7815	Breisgau-Hochschwarzwald	BW	8 301
09 6 76 131	Kirchzell, Markt	8761	Miltenberg	BY	2 382
07 2 35 062	Kirf	5511	Trier-Saarburg	RP	769
10 0 45 115	Kirkel	6654	Saar-Pfalz-Kreis	SL	9 345
07 1 33 052	Kirn, Stadt	6570	Bad Kreuznach	RP	8 992
07 3 36 050	Kirrweiler	6759	Kusel	RP	254
07 3 37 047	Kirrweiler (Pfalz)	6731	Südliche Weinstraße	RP	1 597
07 2 33 220	Kirsbach	5489	Daun	RP	101
07 1 33 053	Kirschroth	6553	Bad Kreuznach	RP	301
07 1 34 047	Kirschweiler	6580	Birkenfeld	RP	1 183
06 5 35 010	Kirtorf, Stadt	6322	Vogelsbergkreis	HE	3 278
01 0 60 047	Kisdorf	2359	Segeberg	SH	2 836
07 1 40 068	Kisselbach	5449	Rhein-Hunsrück-Kreis	RP	530
03 1 58 021	Kissenbrück	3341	Wolfenbüttel	NI	1 087
09 7 71 142	Kissing	8901	Aichach-Friedberg	BY	8 561
08 4 36 052	Kißlegg	7964	Ravensburg	BW	7 573
09 6 79 154	Kist	8702	Würzburg	BY	2 293
01 0 53 062	Kittlitz	2419	Herzogtum Lauenburg	SH	259
09 6 75 141	Kitzingen, Stadt	8710	Kitzingen	BY	18 999
01 0 57 035	Klamp	2322	Plön	SH	614
01 0 54 065	Klanxbüll	2266	Nordfriesland	SH	753
01 0 59 049	Klappholz	2387	Schleswig-Flensburg	SH	378

Schlüssel- nummer	Gemeinde	Post- leit- zahl	Kreis	Land	Bevölkerung
01 0 57 036	Klausdorf	2300	Plön	SH	5 317
07 2 31 069	Klausen	5561	Bernkastel-Wittlich	RP	1 024
01 0 57 037	Klein Barkau	2315	Plön	SH	258
01 0 59 050	Klein Bennebek	2382	Schleswig-Flensburg	SH	557
03 4 54 024	Klein Berßen	4471	Emsland	NI	948
03 3 57 032	Klein Meckelsen	2732	Rotenburg (Wümme)	NI	759
01 0 56 029	Klein Nordende	2200	Pinneberg	SH	2 400
01 0 56 030	Klein Offenseth-Sparrieshoop	2206	Pinneberg	SH	2 031
01 0 53 064	Klein Pampau	2059	Herzogtum Lauenburg	SH	495
01 0 59 051	Klein Rheide	2382	Schleswig-Flensburg	SH	285
01 0 60 049	Klein Rönkau	2360	Segeberg	SH	1 071
01 0 62 039	Klein Wesenberg	2061	Stormarn	SH	520
01 0 58 088	Klein Wittensee	2333	Rendsburg-Eckernförde	SH	176
01 0 53 066	Klein Zecher	2411	Herzogtum Lauenburg	SH	232
07 3 39 032	Klein-Winternheim	6501	Mainz-Bingen	RP	2 945
09 7 72 160	Kleinaitingen	8901	Augsburg	BY	880
10 0 41 514	Kleinblittersdorf	6601	Stadtverband Saarbrücken	SL	12 567
07 3 40 213	Kleimbundenbach	6661	Pirmasens	RP	348
07 3 37 048	Kleinfischlingen	6731	Südliche Weinstraße	RP	262
09 6 76 132	Kleinheubach, Markt	8764	Miltenberg	BY	2 761
07 2 31 070	Kleinich	5551	Bernkastel-Wittlich	RP	705
09 6 71 135	Kleinkahl	8752	Aschaffenburg	BY	1 582
07 3 32 031	Kleinkarlbach	6719	Bad Dürkheim	RP	701
07 2 32 250	Kleinlangenfeld	5541	Bitburg-Prüm	RP	144
09 6 75 142	Kleinlangheim, Markt	8711	Kitzingen	BY	1 447
07 1 38 034	Kleinmaischeid	5419	Neuwied	RP	946
07 3 38 015	Kleinniedesheim	6711	Ludwigshafen	RP	679
09 6 71 136	Kleinostheim	8752	Aschaffenburg	BY	7 212
09 6 79 155	Kleinrinderfeld	8702	Würzburg	BY	1 823
09 4 74 144	Kleinsendelbach	8524	Forchheim	BY	1 222
07 3 40 214	Kleinsteinhausen	6661	Pirmasens	RP	667
09 6 76 133	Kleinwallstadt, Markt	8751	Miltenberg	BY	4 876
01 0 53 067	Klempau	2401	Herzogtum Lauenburg	SH	563
01 0 57 038	Kletkamp	2324	Plön	SH	121
08 3 37 062	Klettgau	7895	Waldshut	BW	6 579
01 0 61 052	Kleve	2213	Steinburg	SH	547
01 0 51 060	Kleve	2241	Dithmarschen	SH	423
05 1 54 036	Kleve, Stadt	4190	Kleve	NW	44 106
07 1 35 048	Kliding	5591	Cochem-Zell	RP	244
07 1 41 073	Klingelbach	5429	Rhein-Lahn-Kreis	RP	545
09 6 76 134	Klingenberg a. Main, Stadt	8763	Miltenberg	BY	6 009
07 3 37 049	Klingenmünster	6749	Südliche Weinstraße	RP	2 087
01 0 53 068	Klinkrade	2411	Herzogtum Lauenburg	SH	417
01 0 54 068	Klixbüll	2260	Nordfriesland	SH	842
07 1 40 070	Klosterkumbd	6540	Rhein-Hunsrück-Kreis	RP	260
09 7 72 162	Klosterlechfeld	8933	Augsburg	BY	1 838
07 1 35 049	Klotten	5592	Cochem-Zell	RP	1 581
07 1 40 071	Kludenbach	6541	Rhein-Hunsrück-Kreis	RP	92
07 2 35 063	Klüsserath	5559	Trier-Saarburg	RP	1 120
03 4 54 025	Kluse	2992	Emsland	NI	1 270
03 1 58 022	Kneitlingen	3307	Wolfenbüttel	NI	843

Schlüssel- nummer	Gemeinde	Post- leit- zahl	Kreis	Land	Bevölkerung
09 6 74 163	Knetzgau	8729	Haßberge	BY	5 544
07 3 34 014	Knittelsheim	6741	Germersheim	RP	751
08 2 36 033	Knittlingen, Stadt	7134	Enzkreis	BW	6 107
07 3 37 050	Knöringen	6741	Südliche Weinstraße	RP	422
07 3 40 215	Knopp-Labach	6791	Pirmasens	RP	477
06 6 34 011	Knüllwald	3589	Schwalm-Eder-Kreis	HE	4 845
01 0 53 069	Koberg	2411	Herzogtum Lauenburg	SH	497
07 1 37 212	Koborn-Gondorf	5401	Mayen-Koblenz	RP	2 961
07 1 11 000	Koblenz, Stadt	5400	Kreisfreie Stadt	RP	108 246
09 1 73 133	Kochel a. See	8113	Bad Tölz-Wolfratshausen	BY	3 604
09 4 75 141	Köditz	8671	Hof	BY	2 209
09 4 77 127	Ködnitz	8651	Kulmbach	BY	1 700
09 3 75 161	Kofering	8401	Regensburg	BY	1 030
03 3 52 027	Köhlen	2852	Cuxhaven	NI	864
01 0 57 039	Köhn	2318	Plön	SH	616
07 1 43 249	Kölbingen	5439	Westerwaldkreis	RP	799
01 0 56 031	Kölln-Reisiek	2200	Pinneberg	SH	2 043
05 3 15 000	Köln, Stadt	5000	Kreisfreie Stadt	NW	928 309
08 1 16 035	Köngen	7316	Esslingen	BW	8 058
07 3 39 033	Kongernheim	6501	Mainz-Bingen	RP	695
08 1 28 061	Königheim	6976	Main-Tauber-Kreis	BW	3 320
07 1 33 203	Königsau	6570	Bad Kreuznach	RP	98
08 2 36 076	Königsbach-Stein	7535	Enzkreis	BW	8 474
09 6 74 164	Königsberg i. Bay., Stadt	8729	Haßberge	BY	3 757
08 1 35 025	Königsbrunn	7923	Heidenheim	BW	7 307
09 7 72 163	Königsbrunn, Stadt	8901	Augsburg	BY	19 231
09 1 73 134	Königsdorf	8197	Bad Tölz-Wolfratshausen	BY	2 172
08 4 36 053	Königseggwald	7961	Ravensburg	BW	500
09 4 71 151	Königsfeld	8601	Bamberg	BY	1 297
07 1 31 041	Königsfeld	5481	Ahrweiler	RP	477
08 3 26 031	Königsfeld im Schwarzwald	7744	Schwarzwald-Baar-Kreis	BW	5 254
08 3 27 029	Königsheim	7201	Tuttlingen	BW	507
01 0 58 089	Königshügel	2371	Rendsburg-Eckernförde	SH	136
03 1 54 013	Königslutter am Elm, Stadt	3308	Helmstedt	NI	16 143
03 3 53 022	Königsmoor	2111	Harburg	NI	482
09 1 85 163	Königsmoos	8859	Neuburg-Schrobenhausen	BY	3 226
06 4 34 005	Königstein im Taunus, Stadt	6240	Hochtaunuskreis	HE	14 770
09 3 71 135	Königstein, Markt	8459	Amberg-Weizbach	BY	1 561
05 3 82 024	Königswinter, Stadt	5330	Rhein-Sieg-Kreis	NW	33 783
07 3 36 051	Körborn	6799	Kusel	RP	342
07 1 41 074	Kördorf	5429	Rhein-Lahn-Kreis	RP	541
06 6 34 012	Körle	3501	Schwalm-Eder-Kreis	HE	2 535
07 2 32 067	Körperich	5529	Bitburg-Prüm	RP	1 046
09 1 76 139	Kösching, Markt	8073	Eichstätt	BY	5 873
09 2 75 131	Köplarn, Markt	8399	Passau	BY	1 696
01 0 62 040	Köthel	2071	Stormarn	SH	288
01 0 53 070	Köthel	2071	Herzogtum Lauenburg	SH	198
07 2 33 221	Kötterichen	5441	Daun	RP	89
09 7 74 148	Kötz	8871	Günzburg	BY	2 960
09 3 72 137	Kötzting, Stadt	8493	Cham	BY	6 805
07 2 35 067	Köwerich	5559	Trier-Saarburg	RP	321

Schlüssel- nummer	Gemeinde	Post- leit- zahl	Kreis	Land	Bevölkerung
08 1 16 036	Kohlberg	7441	Esslingen	BW	2 119
09 3 74 131	Kohlberg, Markt	8481	Neustadt a.d. Waldnaab	BY	1 175
09 1 87 150	Kolbermoor, Stadt	8208	Rosenheim	BY	13 835
08 3 27 030	Kolbingen	7201	Tuttlingen	BW	1 098
01 0 54 070	Koldenbüttel	2254	Nordfriesland	SH	693
09 6 78 150	Kolitzheim	8721	Schweinfurt	BY	4 990
01 0 54 071	Kolkerheide	2251	Nordfriesland	SH	58
07 1 37 053	Kollig	5444	Mayen-Koblenz	RP	356
01 0 61 118	Kollmar	2201	Steinburg	SH	1 717
01 0 61 053	Kollmoor	2210	Steinburg	SH	45
09 2 76 128	Kollnburg	8371	Regen	BY	2 789
01 0 53 071	Kollow	2051	Herzogtum Lauenburg	SH	559
07 3 35 019	Kollweiler	6791	Kaiserslautern	RP	346
07 2 33 222	Kolverath	5441	Daun	RP	158
07 2 31 071	Kommen	5551	Bernkastel-Wittlich	RP	243
07 3 36 052	Konken	6799	Kusel	RP	763
09 3 77 131	Konnernsreuth, Markt	8591	Tirschenreuth	BY	1 825
09 4 75 142	Konradsreuth	8684	Hof	BY	3 439
08 3 35 043	Konstanz, Universitätsstadt	7750	Konstanz	BW	70 378
07 2 35 068	Konz, Stadt	5503	Trier-Saarburg	RP	15 433
09 2 78 143	Konzell	8441	Straubing-Bogen	BY	1 751
07 2 33 223	Kopp	5535	Daun	RP	194
08 1 19 041	Korb	7054	Rems-Murr-Kreis	BW	9 327
06 6 35 015	Korbach, Kreisstadt	3540	Waldeck-Frankenberg	HE	21 638
07 2 35 069	Kordel	5501	Trier-Saarburg	RP	2 291
07 2 35 070	Korlingen	5501	Trier-Saarburg	RP	787
08 1 18 080	Korntal-Münchingen, Stadt	7015	Ludwigsburg	BW	16 476
08 1 18 046	Kornwestheim, Stadt	7014	Ludwigsburg	BW	28 117
05 1 62 020	Korschenbroich, Stadt	4052	Neuss	NW	27 094
07 1 40 073	Korweiler	5448	Rhein-Hunsrück-Kreis	RP	68
01 0 58 090	Kosel	2332	Rendsburg-Eckernförde	SH	1 184
07 1 31 042	Kottenborn	5488	Ahrweiler	RP	140
07 1 37 055	Kottenheim	5445	Mayen-Koblenz	RP	2 664
09 1 79 131	Kottgeisering	8081	Fürstenfeldbruck	BY	1 296
07 3 35 020	Kottweiler-Schwanden	6791	Kaiserslautern	RP	1 243
01 0 54 072	Kotzenbüll	2253	Nordfriesland	SH	205
07 2 32 068	Koxhausen	5529	Bitburg-Prüm	RP	112
07 1 32 064	Kream	5231	Altenkirchen (Westerwald)	RP	162
07 2 33 040	Kradenbach	5569	Daun	RP	132
07 3 40 216	Krähenberg	6791	Pirmasens	RP	196
09 7 77 144	Kraftisried	8957	Ostallgäu	BY	722
09 1 83 124	Kraiburg a. Inn, Markt	8261	Mühl Dorf a. Inn	BY	2 876
08 2 15 097	Kraichtal, Stadt	7527	Karlsruhe	BW	12 576
09 1 88 127	Krailling	8033	Sternberg	BY	7 346
05 1 54 040	Kranenburg	4193	Kleve	NW	7 745
03 3 59 029	Kranenburg	2164	Stade	NI	668
09 1 78 137	Kranzberg	8051	Freising	BY	2 933
07 1 40 075	Kratzenburg	5401	Rhein-Hunsrück-Kreis	RP	361
08 4 37 065	Krauchenwies	7482	Sigmaringen	BW	4 209
08 1 26 045	Krautheim, Stadt	7109	Hohenlohekreis	BW	4 083
07 2 32 253	Krautscheid	5528	Bitburg-Prüm	RP	304

Schlüssel- nummer	Gemeinde	Post- leit- zahl	Kreis	Land	Bevölkerung
03 1 52 014	Krebeck	3429	Göttingen	NI	1 042
05 1 14 000	Krefeld, Stadt	4150	Kreisfreie Stadt	NW	232 261
03 1 55 008	Kreensen	3350	Northeim	NI	8 058
07 3 36 053	Kreimbach-Kaulbach	6751	Kusel	RP	905
01 0 61 054	Krempdorf	2209	Steinburg	SH	266
01 0 61 055	Krempe, Stadt	2204	Steinburg	SH	2 072
01 0 51 061	Krempel	2247	Dithmarschen	SH	599
01 0 61 056	Kremperheide	2211	Steinburg	SH	2 301
01 0 61 057	Krempermoor	2211	Steinburg	SH	436
01 0 60 050	Krems II	2361	Segeberg	SH	300
08 1 27 101	Kreßberg	7181	Schwäbisch Hall	BW	3 200
08 4 35 029	Kressbronn am Bodensee	7993	Bodenseekreis	BW	6 633
07 1 37 056	Kretz	5471	Mayen-Koblenz	RP	689
09 1 82 124	Kreuth	8185	Miesbach	BY	3 305
05 3 58 028	Kreuzau	5166	Düren	NW	14 870
05 9 70 024	Kreuztal, Stadt	5910	Siegen-Wittgenstein	NW	29 370
09 6 77 151	Kreuzwertheim, Markt	6983	Main-Spessart	BY	3 562
07 3 35 021	Krickenbach	6751	Kaiserslautern	RP	1 101
07 3 33 040	Kriegsfeld	6761	Donnersbergkreis	RP	1 115
06 4 36 009	Kriftel	6239	Main-Taunus-Kreis	HE	9 635
09 2 74 145	Kroning	8311	Landshut	BY	1 754
01 0 53 072	Kröppelshagen-Fahrendorf	2051	Herzogtum Lauenburg	SH	916
07 3 40 026	Kröppen	6781	Pirmasens	RP	706
07 2 31 072	Kröv	5563	Bernkastel-Wittlich	RP	2 430
01 0 58 091	Krogaspe	2351	Rendsburg-Eckernförde	SH	406
01 0 57 040	Krokau	2306	Plön	SH	297
09 6 71 138	Krombach	8752	Aschaffenburg	BY	1 772
09 4 76 145	Kronach, Stadt	8640	Kronach	BY	18 401
08 2 15 039	Kronau	7521	Karlsruhe	BW	4 569
06 4 34 006	Kronberg im Taunus, Stadt	6242	Hochtaunuskreis	HE	17 603
09 7 78 161	Kronburg	8941	Unterallgäu	BY	1 398
01 0 51 062	Kronprinzenkoog	2221	Dithmarschen	SH	994
01 0 59 136	Kronsgaard	2342	Schleswig-Flensburg	SH	227
01 0 58 092	Kronshagen	2300	Rendsburg-Eckernförde	SH	12 066
01 0 61 058	Kronsmoor	2211	Steinburg	SH	210
07 1 34 048	Kronweiler	6581	Birkenfeld	RP	395
01 0 59 053	Kropp	2382	Schleswig-Flensburg	SH	4 960
07 1 43 250	Kroppach	5231	Westerwaldkreis	RP	567
07 3 36 054	Krotteibach	6799	Kusel	RP	754
07 2 32 069	Kruchten	5529	Bitburg-Prüm	RP	431
07 1 43 041	Krümmel	5418	Westerwaldkreis	RP	157
09 1 80 122	Krün	8108	Garmisch-Partenkirchen	BY	1 745
01 0 53 073	Krüzen	2059	Herzogtum Lauenburg	SH	274
07 1 37 057	Krufft	5473	Mayen-Koblenz	RP	3 905
01 0 53 074	Krukow	2059	Herzogtum Lauenburg	SH	166
09 7 74 150	Krumbach (Schwaben), Stadt	8908	Günzburg	BY	11 757
01 0 57 041	Krummbek	2306	Plön	SH	309
07 1 34 049	Krummenau	6541	Birkenfeld	RP	116
03 3 59 030	Krummendeich	2161	Stade	NI	601
01 0 61 059	Krummendiek	2213	Steinburg	SH	58
09 3 77 132	Krummennaab	8481	Tirschenreuth	BY	1 748

K

2 Gemeinden in alphabetischer Ordnung am 25.5.1997 mit Schlüsselnummer, Postleitzahl und Bevölkerung

Schlüssel- nummer	Gemeinde	Post- leit- zahl	Kreis	Land	Bevölkerung
01 0 53 075	Krummesse	2401	Herzogtum Lauenburg	SH	1 501
03 4 52 014	Krummhörn	2974	Aurich	NI	12 477
01 0 58 093	Krummwisch	2371	Rendsburg-Eckernförde	SH	558
01 0 51 063	Krumstedt	2227	Dithmarschen	SH	508
07 1 32 065	Krunkei	5453	Altenkirchen (Westerwald)	RP	468
08 1 17 033	Kuchen	7343	Göppingen	BW	5 567
01 0 53 076	Kuddewörde	2071	Herzogtum Lauenburg	SH	1 110
01 0 51 064	Kuden	2224	Dithmarschen	SH	591
01 0 61 060	Kudensee	2211	Steinburg	SH	183
09 7 71 144	Kühbach, Markt	8892	Aichach-Friedberg	BY	3 165
09 7 72 166	Kühlenthal	8851	Augsburg	BY	613
01 0 57 042	Kühren	2308	Plön	SH	517
03 3 52 028	Kührstedt	2852	Cuxhaven	NI	1 004
01 0 53 077	Kühnen	2411	Herzogtum Lauenburg	SH	317
01 0 60 051	Kükels	2361	Segeberg	SH	398
08 1 28 064	Külsheim, Stadt	6987	Main-Tauber-Kreis	BW	5 324
07 1 40 076	Külz (Hunsrück)	6541	Rhein-Hunsrück-Kreis	RP	404
07 1 40 077	Kümbdchen	6541	Rhein-Hunsrück-Kreis	RP	427
09 3 71 136	Kümmersbruck	8451	Amberg-Weizbach	BY	7 640
06 6 31 017	Künzell	6411	Fulda	HE	13 765
08 1 26 046	Künzelsau, Stadt	7118	Hohenlohekreis	BW	11 600
09 2 71 128	Künzing	8351	Deggendorf	BY	2 895
09 4 76 146	Küps, Markt	8643	Kronach	BY	7 125
09 6 79 156	Kürnach	8702	Würzburg	BY	2 849
08 2 15 040	Kürnbach	7519	Karlsruhe	BW	2 390
05 3 78 012	Kürten	5067	Rheinisch-Bergischer Kreis	NW	16 522
08 3 37 125	Küssaberg	7897	Waldshut	BW	4 561
03 3 54 013	Küsten	3131	Lüchow-Dannenberg	NI	1 245
07 3 34 015	Kuhardt	6729	Germersheim	RP	1 597
07 1 43 251	Kuhnhöfen	5419	Westerwaldkreis	RP	92
09 3 77 133	Kulmain	8581	Tirschenreuth	BY	2 134
09 4 77 128	Kulmbach, Stadt	8650	Kulmbach	BY	27 241
01 0 53 078	Kulpin	2419	Herzogtum Lauenburg	SH	169
09 2 74 146	Kumhausen	8300	Landshut	BY	3 416
01 0 56 032	Kummerfeld	2081	Pinneberg	SH	1 661
07 1 43 252	Kundert	5239	Westerwaldkreis	RP	273
09 4 74 145	Kunreuth	8551	Forchheim	BY	1 241
09 4 77 129	Kupferberg, Stadt	8651	Kulmbach	BY	1 148
08 1 26 047	Kupferzell	7115	Hohenlohekreis	BW	4 251
08 2 16 024	Kuppenheim, Stadt	7554	Rastatt	BW	6 922
07 1 38 036	Kurtscheid	5451	Neuwied	RP	917
01 0 56 033	Kurzenmoor	2201	Pinneberg	SH	824
07 3 36 055	Kusel, Stadt	6798	Kusel	RP	5 469
08 4 16 023	Kusterdingen	7408	Tübingen	BW	6 661
03 3 59 031	Kutenholz	2741	Stade	NI	3 997
09 7 72 167	Kutzenhausen	8901	Augsburg	BY	2 034
07 2 32 070	Kyllburg, Stadt	5524	Bitburg-Prüm	RP	1 045
07 2 32 071	Kyllburgweiler	5524	Bitburg-Prüm	RP	105

Schlüssel- nummer	Gemeinde	Post- leit- zahl	Kreis	Land	Bevölkerung
L					
09 3 75 162	Laaber, Markt	8411	Regensburg	BY	4 567
03 4 56 012	Laar	4459	Grafschaft Bentheim	NI	2 108
03 2 53 008	Laatzten, Stadt	3014	Hannover	NI	35 891
01 0 53 079	Labenz	2411	Herzogtum Lauenburg	SH	494
09 2 78 144	Laberweinting	8301	Straubing-Bogen	BY	3 280
01 0 57 043	Laboe	2304	Plön	SH	4 458
09 7 78 162	Lachen	8941	Unterallgäu	BY	1 116
03 3 51 016	Lachendorf	3101	Celle	NI	4 359
05 5 66 032	Ladbergen	4544	Steinfurt	NW	5 596
01 0 54 073	Ladelund	2265	Nordfriesland	SH	1 140
08 2 26 038	Ladenburg, Stadt	6802	Rhein-Neckar-Kreis	BW	11 395
01 0 61 061	Lägerdorf	2219	Steinburg	SH	3 007
03 4 54 026	Lähden	4471	Emsland	NI	3 737
05 5 66 036	Laer	4419	Steinfurt	NW	5 147
03 4 56 013	Lage	4458	Grafschaft Bentheim	NI	940
05 7 66 040	Lage, Stadt	4937	Lippe	NW	31 375
03 4 54 027	Lahn	4476	Emsland	NI	710
06 5 32 015	Lahnau	6335	Lahn-Dill-Kreis	HE	7 625
07 1 41 075	Lahnstein, Stadt	5420	Rhein-Lahn-Kreis	RP	17 827
06 5 34 012	Lahntal	3551	Marburg-Biedenkopf	HE	6 022
07 1 35 050	Lahr	5448	Cochem-Zell	RP	176
07 2 32 072	Lahr	5529	Bitburg-Prüm	RP	197
08 3 17 065	Lahr/ Schwarzwald, Stadt	7630	Ortenaukreis	BW	33 047
03 1 57 004	Lahstedt	3153	Peine	NI	9 653
08 4 25 071	Laichingen, Stadt	7903	Alb-Donau-Kreis	BW	8 714
09 2 71 130	Lalling	8351	Deggendorf	BY	1 393
09 3 72 138	Lam, Markt	8496	Cham	BY	3 140
07 2 32 254	Lambertsberg	5523	Bitburg-Prüm	RP	299
07 3 32 032	Lambrecht (Pfalz), Stadt	6734	Bad Dürkheim	RP	4 058
07 3 35 201	Lambsborn	6791	Kaiserslautern	RP	798
07 3 38 016	Lambsheim	6715	Ludwigshafen	RP	5 331
09 7 77 145	Lamerdingen	8939	Ostallgäu	BY	1 589
01 0 57 044	Lammershagen	2319	Plön	SH	265
07 2 35 072	Lampaden	5501	Trier-Saarburg	RP	522
06 4 31 013	Lampertheim, Stadt	6840	Bergstraße	HE	30 167
03 2 54 023	Lamspringe, Flecken	3206	Hildesheim	NI	3 352
03 3 52 029	Lamstedt	2172	Cuxhaven	NI	2 986
09 2 79 122	Landau a.d. Isar, Stadt	8380	Dingolfing-Landau	BY	11 299
07 3 13 000	Landau in der Pfalz, Stadt	6740	Kreisfreie Stadt	RP	36 057
09 7 74 151	Landensberg	8871	Günzburg	BY	616
03 2 56 017	Landesbergen	3076	Nienburg (Weser)	NI	2 638
07 1 35 051	Landkern	5591	Cochem-Zell	RP	701
01 0 55 026	Landkirchen auf Fehmarn	2448	Ostholstein	SH	2 137
03 1 52 015	Landolfshausen	3401	Göttingen	NI	1 125
01 0 61 062	Landrecht	2213	Steinburg	SH	135
09 1 81 130	Landsberg a. Lech, Stadt	8910	Landsberg a. Lech	BY	19 230
09 1 79 132	Landsberied	8081	Fürstenfeldbruck	BY	849
07 2 31 503	Landscheid	5565	Bernkastel-Wittlich	RP	1 982
01 0 61 063	Landscheide	2211	Steinburg	SH	268

L 2 Gemeinden in alphabetischer Ordnung am 25.5.1987 mit Schlüsselnummer, Postleitzahl und Bevölkerung

Schlüssel- nummer	Gemeinde	Post- leit- zahl	Kreis	Land	Bevölkerung
09 2 61 000	Landshut, Stadt	8300	Kreisfreie Stadt	BY	56 446
07 3 35 022	Landstuhl, Stadt	6790	Kaiserslautern	RP	8 177
03 2 54 024	Landwehr	3221	Hildesheim	NI	654
01 0 59 137	Langballig	2391	Schleswig-Flensburg	SH	952
09 2 76 129	Langdorf	8371	Regen	BY	1 779
01 0 56 034	Langeln	2081	Pinneberg	SH	415
03 1 53 007	Langelsheim, Stadt	3394	Goslar	NI	13 625
03 3 52 030	Langen	2857	Cuxhaven	NI	15 224
03 4 54 028	Langen	4453	Emsland	NI	1 242
06 4 38 006	Langen, Stadt	6070	Offenbach	HE	30 203
09 5 77 148	Langenalthheim	8831	Weißenburg-Gunzenhausen	BY	2 224
08 4 35 030	Langenargen	7934	Bodenseekreis	BW	6 073
08 4 25 072	Langenau, Stadt	7907	Alb-Donau-Kreis	BW	11 560
07 3 36 056	Langenbach	6799	Kusel	RP	498
09 1 78 138	Langenbach	8051	Freising	BY	2 667
07 1 43 253	Langenbach bei Kirburg	5241	Westerwaldkreis	RP	718
05 7 54 024	Langenberg	4831	Gütersloh	NW	6 797
08 1 25 113	Langenbrettach	7101	Heilbronn	BW	2 581
08 1 27 047	Langenburg, Stadt	7183	Schwäbisch Hall	BW	1 802
03 3 54 014	Langendorf	3139	Lüchow-Dannenberg	NI	693
08 4 26 067	Langenenslingen	7945	Biberach	BW	3 077
01 0 54 074	Langeneß	2251	Nordfriesland	SH	153
07 1 37 060	Langenfeld	5441	Mayen-Koblenz	RP	782
09 5 75 138	Langenfeld	8531	Neustadt a.d.Aisch-Bad Windsheim ...	BY	779
05 1 58 020	Langenfeld (Rheinland), Stadt	4018	Mettmann	NW	50 297
03 2 53 009	Langenhagen, Stadt	3012	Hannover	NI	45 965
07 1 43 254	Langenhahn	5439	Westerwaldkreis	RP	1 155
01 0 54 075	Langenhorn	2255	Nordfriesland	SH	2 647
01 0 53 080	Langenlehsten	2059	Herzogtum Lauenburg	SH	115
07 1 33 054	Langenlonsheim	6536	Bad Kreuznach	RP	3 311
09 1 85 143	Langenmosen	8899	Neuburg-Schrobenhausen	BY	1 305
09 7 72 168	Langenneufnach	8937	Augsburg	BY	1 424
09 1 77 126	Langenpreising	8059	Erding	BY	1 867
07 1 41 076	Langenscheid	6251	Rhein-Lahn-Kreis	RP	527
06 4 35 017	Langenselbold, Stadt	6456	Main-Kinzig-Kreis	HE	10 536
09 4 74 146	Langensendelbach	8521	Forchheim	BY	2 413
07 1 33 055	Langenthal	6557	Bad Kreuznach	RP	116
05 5 73 120	Langenzenn, Stadt	8506	Fürth	BY	8 193
03 4 62 007	Langeoog	2941	Wittmund	NI	2 091
09 7 72 170	Langerringen	8936	Augsburg	BY	2 765
05 3 58 032	Langerwehe	5163	Düren	NW	11 919
09 5 71 170	Langfurth	8821	Ansbach	BY	1 956
06 5 31 009	Langgöns	6306	Gießen	HE	9 434
03 3 51 017	Langlingen	3101	Celle	NI	2 045
09 2 73 141	Langquaid, Markt	8301	Kelheim	BY	3 777
07 1 37 061	Langscheid	5441	Mayen-Koblenz	RP	93
01 0 59 138	Langstedt	2384	Schleswig-Flensburg	SH	789
07 2 35 073	Langsur	5501	Trier-Saarburg	RP	1 523
01 0 58 094	Langwedel	2351	Rendsburg-Eckernförde	SH	1 144
03 3 61 006	Langwedel, Flecken	2815	Verden	NI	10 733
09 7 72 171	Langweid a. Lech	8901	Augsburg	BY	6 084

Schlüssel- nummer	Gemeinde	Post- leit- zahl	Kreis	Land	Bevölkerung
07 3 36 057	Langweiler	6759	Kusel	RP	303
07 3 35 202	Langwieden	6791	Kaiserslautern	RP	202
01 0 53 081	Lankau	2411	Herzogtum Lauenburg	SH	441
01 0 53 082	Lanze	2059	Herzogtum Lauenburg	SH	182
09 3 75 165	Lappersdorf	8411	Regensburg	BY	10 908
01 0 62 089	Lasbek	2061	Stormarn	SH	1 030
07 2 32 255	Lascheid	5541	Bitburg-Prüm	RP	115
07 2 32 256	Lasel	5543	Bitburg-Prüm	RP	350
03 4 53 009	Lastrup	4595	Cloppenburg	NI	5 470
01 0 60 052	Latendorf	2351	Segeberg	SH	480
03 4 54 029	Lathen	4474	Emsland	NI	3 835
07 1 40 079	Laubach	5448	Rhein-Hunsrück-Kreis	RP	398
07 1 35 052	Laubach	5443	Cochem-Zell	RP	956
06 5 31 010	Laubach, Stadt	6312	Gießen	HE	9 182
09 7 78 163	Lauben	8941	Unterallgäu	BY	1 168
09 7 80 125	Lauben	8961	Oberallgäu	BY	2 757
07 1 33 056	Laubenheim	6531	Bad Kreuznach	RP	828
08 1 36 038	Lauchheim, Stadt	7089	Ostalbkreis	BW	3 527
08 3 37 065	Lauchringen	7898	Waldshut	BW	6 364
08 1 28 139	Lauda-Königshofen, Stadt	6970	Main-Tauber-Kreis	BW	14 456
08 2 26 040	Laudenbach	6947	Rhein-Neckar-Kreis	BW	5 227
09 6 76 135	Laudenbach	8761	Miltenberg	BY	1 233
07 1 40 080	Laudert	5449	Rhein-Hunsrück-Kreis	RP	379
03 2 57 018	Lauenau, Flecken	3255	Schaumburg	NI	2 921
03 3 57 033	Lauenbrück	2727	Rotenburg (Wümme)	NI	1 656
01 0 53 083	Lauenburg/ Elbe, Stadt	2058	Herzogtum Lauenburg	SH	10 783
03 2 55 026	Lauenforde, Flecken	3471	Holzminde	NI	2 614
03 2 57 019	Lauenhagen	3061	Schaumburg	NI	1 259
08 3 17 068	Lauf	7598	Ortenaukreis	BW	3 822
09 5 74 138	Lauf a.d. Pegnitz, Stadt	8560	Nürnberger Land	BY	22 371
09 6 71 139	Laufach	8752	Aschaffenburg	BY	4 716
07 2 31 074	Laufeld	5561	Bernkastel-Wittlich	RP	471
09 1 72 122	Laufen, Stadt	8229	Berchtesgadener Land	BY	5 634
08 3 37 066	Laufenburg (Baden), Stadt	7887	Waldshut	BW	7 214
07 1 40 081	Laufersweiler	6543	Rhein-Hunsrück-Kreis	RP	785
08 1 25 056	Lauffen am Neckar, Stadt	7128	Heilbronn	BW	9 089
09 7 73 143	Laugna	8901	Dillingen a.d. Donau	BY	1 313
09 7 73 144	Lauringen (Donau), Stadt	8882	Dillingen a.d. Donau	BY	9 308
07 3 32 033	Laumersheim	6711	Bad Dürkheim	RP	834
07 2 32 258	Lauperath	5523	Bitburg-Prüm	RP	123
08 4 26 070	Laupheim, Stadt	7958	Biberach	BW	15 014
07 1 41 077	Laurenburg	5409	Rhein-Lahn-Kreis	RP	387
07 1 33 057	Lauschied	6551	Bad Kreuznach	RP	680
08 3 17 067	Lautenbach	7606	Ortenaukreis	BW	1 855
09 4 71 152	Lauter	8601	Bamberg	BY	1 021
08 4 25 073	Lauterach	7930	Alb-Donau-Kreis	BW	456
08 3 25 036	Lauterbach	7233	Rottweil	BW	3 393
06 5 35 011	Lauterbach (Hessen), Kreisstadt	6420	Vogelsbergkreis	HE	13 994
07 3 36 058	Lauterecken, Stadt	6758	Kusel	RP	2 433
09 3 73 140	Lauterhofen, Markt	8451	Neumarkt i.d. OPf.	BY	3 167
07 3 33 041	Lautersheim	6719	Donnersbergkreis	RP	504

2 Gemeinden in alphabetischer Ordnung am 25.5.1987 mit Schlüsselnummer, Postleitzahl und Bevölkerung

Schlüssel- nummer	Gemeinde	Post- leit- zahl	Kreis	Land	Bevölkerung
08 1 17 061	Lauterstein, Stadt	7329	Göppingen	BW	2 660
07 1 41 078	Lautert	5428	Rhein-Lahn-Kreis	RP	186
09 4 73 141	Lautertal	8631	Coburg	BY	3 141
06 4 31 014	Lautertal (Odenwald)	6147	Bergstraße	HE	6 925
06 5 35 012	Lautertal (Vogelsberg)	6425	Vogelsbergkreis	HE	2 504
09 7 78 164	Lautrach	8941	Unterallgäu	BY	1 085
07 1 43 255	Lautzenbrücken	5439	Westerwaldkreis	RP	329
07 1 40 082	Lautzenhausen	6541	Rhein-Hunsrück-Kreis	RP	232
10 0 44 112	Lebach, Stadt	6610	Saarlouis	SL	20 634
01 0 57 045	Lebrade	2320	Plön	SH	532
09 7 77 147	Lechbruck	8923	Ostallgäu	BY	2 248
01 0 54 076	Leck	2262	Nordfriesland	SH	7 046
03 4 57 013	Leer (Ostfriesland), Stadt	2950	Leer	NI	31 411
03 2 56 018	Leese	3071	Nienburg (Weser)	NI	1 640
03 4 52 015	Leezdorf	2986	Aurich	NI	1 613
01 0 60 053	Leezen	2361	Segeberg	SH	1 342
09 7 78 165	Legau, Markt	8945	Unterallgäu	BY	2 894
05 5 54 036	Legden	4427	Borken	NW	5 448
03 4 54 030	Lehe	2992	Emsland	NI	772
01 0 51 065	Lehe	2247	Dithmarschen	SH	1 048
07 1 37 504	Lehmen	5401	Mayen-Koblenz	RP	1 177
01 0 57 046	Lehmkuhlen	2308	Plön	SH	1 230
01 0 53 084	Lehmrade	2411	Herzogtum Lauenburg	SH	366
09 5 71 171	Lehrberg, Markt	8818	Ansbach	BY	2 605
03 1 54 014	Lehre	3306	Helmstedt	NI	10 124
08 1 25 057	Lehrensteinsfeld	7102	Heilbronn	BW	1 639
03 2 53 010	Lehrte, Stadt	3160	Hannover	NI	39 577
08 4 37 072	Leibertingen	7795	Sigmaringen	BW	1 900
09 2 78 146	Leiblfing	8448	Straubing-Bogen	BY	3 395
05 3 78 016	Leichlingen (Rheinland), Stadt	5653	Rheinisch-Bergischer Kreis	NW	24 703
07 2 32 259	Leidenborn	5541	Bitburg-Prüm	RP	195
09 6 76 136	Leidersbach	8751	Miltenberg	BY	4 304
03 1 51 015	Leiferde	3175	Gifhorn	NI	3 147
07 1 31 044	Leimbach	5488	Ahrweiler	RP	481
07 2 32 073	Leimbach	5529	Bitburg-Prüm	RP	66
07 3 40 027	Leimen	6781	Pirmasens	RP	1 079
08 2 26 041	Leimen, Stadt	6906	Rhein-Neckar-Kreis	BW	18 225
07 3 34 016	Leimersheim	6729	Germersheim	RP	2 259
09 6 79 200	Leinach	8702	Würzburg	BY	2 568
09 5 74 139	Leinburg	8566	Nürnberger Land	BY	5 370
08 1 16 078	Leinfeld-Echterdingen, Stadt	7022	Esslingen	BW	33 694
08 1 25 058	Leingarten	7105	Heilbronn	BW	7 984
07 1 40 084	Leiningen	5449	Rhein-Hunsrück-Kreis	RP	502
07 3 37 051	Leinsweiler	6740	Südliche Weinstraße	RP	413
08 1 36 040	Leinzell	7078	Ostalbkreis	BW	2 161
09 7 74 155	Leipheim, Stadt	8874	Günzburg	BY	5 132
07 1 34 050	Leisel	6589	Birkenfeld	RP	534
07 1 34 051	Leitzweiler	6589	Birkenfeld	RP	124
07 2 35 074	Leiwen	5559	Trier-Saarburg	RP	1 462
07 3 40 028	Lemberg	6786	Pirmasens	RP	3 860
03 2 51 022	Lembruch	2841	Diepholz	NI	847

Schlüssel- nummer	Gemeinde	Post- leit- zahl	Kreis	Land	Bevölkerung
03 2 51 023	Lemförde, Flecken	2844	Diepholz	NI	2 214
05 7 66 044	Lemgo, Stadt	4920	Lippe	NW	38 151
03 3 54 015	Lemgow	3131	Lüchow-Dannenberg	NI	1 485
03 4 61 006	Lemwerder	2874	Wesermarsch	NI	6 805
09 1 77 127	Lengdorf	8256	Erding	BY	2 002
03 1 57 005	Lengede	3325	Peine	NI	10 107
03 3 57 034	Lengenbostel	2732	Rotenburg (Wümme)	NI	428
09 7 77 149	Lengenwang	8951	Ostallgäu	BY	1 226
03 4 54 031	Lengerich	4453	Emsland	NI	2 312
05 5 66 040	Lengerich, Stadt	4540	Steinfurt	NW	20 215
09 1 73 135	Lenggries	8172	Bad Tölz-Wolfratshausen	BY	8 078
03 2 55 027	Lenne	3457	Holz Minden	NI	763
05 9 66 020	Lennestadt, Stadt	5940	Olpe	NW	25 901
08 1 16 079	Lenningen	7318	Esslingen	BW	7 978
01 0 55 027	Lensahn	2432	Ostholstein	SH	4 419
01 0 60 054	Lentförden	2359	Segeberg	SH	1 772
09 1 76 143	Lenting	8071	Eichstätt	BY	3 826
08 3 15 068	Lenzkirch	7825	Breisgau-Hochschwarzwald	BW	4 376
09 3 77 137	Leonberg	8596	Tirschenreuth	BY	1 075
08 1 15 028	Leonberg, Stadt	7250	Böblingen	BW	40 303
05 7 66 048	Leopoldshöhe	4817	Lippe	NW	12 699
07 1 33 058	Lettweiler	6763	Bad Kreuznach	RP	241
07 1 38 037	Leubsdorf	5461	Neuwied	RP	1 551
09 3 74 132	Leuchtenberg, Markt	8481	Neustadt a.d. Waldnaab	BY	1 192
06 5 32 016	Leun, Stadt	6337	Lahn-Dill-Kreis	HE	5 000
09 4 75 145	Leupoldsgrün	8671	Hof	BY	1 387
09 4 74 147	Leutenbach	8551	Forchheim	BY	1 491
08 1 19 042	Leutenbach	7057	Rems-Murr-Kreis	BW	9 299
07 1 43 042	Leuterod	5419	Westerwaldkreis	RP	659
09 5 71 174	Leutershausen, Stadt	8811	Ansbach	BY	5 052
07 1 38 038	Leutesdorf	5458	Neuwied	RP	2 047
08 4 36 055	Leutkirch im Allgäu, Stadt	7970	Ravensburg	BW	20 309
05 3 16 000	Leverkusen, Stadt	5090	Kreisfreie Stadt	NW	154 692
01 0 54 077	Lexgaard	2264	Nordfriesland	SH	68
06 5 31 011	Lich, Stadt	6302	Gießen	HE	11 344
09 5 71 175	Lichtenau, Markt	8814	Ansbach	BY	3 486
05 7 74 028	Lichtenau, Stadt	4791	Paderborn	NW	9 147
08 2 16 028	Lichtenau, Stadt	7585	Rastatt	BW	4 133
09 4 75 146	Lichtenberg, Stadt	8671	Hof	BY	1 142
07 2 32 260	Lichtenborn	5541	Bitburg-Prüm	RP	415
09 4 78 139	Lichtenfels, Stadt	8620	Lichtenfels	BY	20 248
06 6 35 016	Lichtenfels, Stadt	3559	Waldeck-Frankenberg	HE	4 280
08 4 15 092	Lichtenstein	7414	Reutlingen	BW	8 364
08 1 16 037	Lichtenwald	7061	Esslingen	BW	2 399
03 2 56 019	Liebenau, Flecken	3073	Nienburg (Weser)	NI	3 435
06 6 33 016	Liebenau, Stadt	3528	Kassel	HE	3 486
03 1 53 008	Liebenburg	3384	Goslar	NI	9 493
07 1 43 256	Liebenscheid	5439	Westerwaldkreis	RP	684
07 1 40 085	Liebshausen	6542	Rhein-Hunsrück-Kreis	RP	345
06 4 36 010	Liederbach	6237	Main-Taunus-Kreis	HE	6 714
07 1 35 053	Lieg	5449	Cochem-Zell	RP	403

L

2 Gemeinden in alphabetischer Ordnung am 25.5.1987 mit Schlüsselnummer, Postleitzahl und Bevölkerung

Schlüssel- nummer	Gemeinde	Post- leit- zahl	Kreis	Land	Bevölkerung
05 5 66 044	Lienen	4543	Steinfurt	NW	7 832
07 2 32 261	Lierfeld	5541	Bitburg-Prüm	RP	66
07 1 41 079	Lierschied	5429	Rhein-Lahn-Kreis	RP	524
07 1 35 054	Liesenich	5581	Cochem-Zell	RP	326
07 2 31 075	Lieser	5550	Bernkastel-Wittlich	RP	1 239
07 2 32 074	Ließem	5521	Bitburg-Prüm	RP	91
01 0 51 067	Lieth	2248	Dithmarschen	SH	303
03 3 56 005	Lilienthal	2804	Osterholz	NI	15 643
08 2 25 052	Limbach	6958	Neckar-Odenwald-Kreis	BW	4 244
07 1 43 257	Limbach	5239	Westerwaldkreis	RP	386
07 1 33 059	Limbach	6570	Bad Kreuznach	RP	371
06 5 33 009	Limburg a.d. Lahn, Kreisstadt	6250	Limburg-Weilburg	HE	29 113
07 3 38 017	Limburgerhof	6703	Ludwigshafen	RP	9 614
06 4 40 014	Limeshain	6477	Wetteraukreis	HE	4 372
01 0 53 085	Linau	2071	Herzogtum Lauenburg	SH	833
07 1 31 047	Lind	5481	Ahrweiler	RP	483
07 1 37 063	Lind	5441	Mayen-Koblenz	RP	64
01 0 58 096	Lindau	2301	Rendsburg-Eckernförde	SH	1 212
09 7 76 116	Lindau (Bodensee), Stadt	8990	Lindau (Bodensee)	BY	23 619
09 2 76 130	Lindberg	8372	Regen	BY	2 296
07 1 43 258	Linden	5239	Westerwaldkreis	RP	146
07 3 35 023	Linden	6791	Kaiserslautern	RP	1 206
01 0 51 068	Linden	2241	Dithmarschen	SH	733
06 5 31 012	Linden, Stadt	6307	Gießen	HE	10 527
07 3 32 034	Lindenberg	6731	Bad Dürkheim	RP	1 239
09 7 76 117	Lindenberg i. Allgäu, Stadt	8998	Lindau (Bodensee)	BY	10 075
06 4 31 015	Lindenfels, Stadt	6145	Bergstraße	HE	4 913
07 1 40 086	Lindenschied	6541	Rhein-Hunsrück-Kreis	RP	224
03 4 53 010	Lindern (Oldenburg)	4592	Cloppenburg	NI	3 924
01 0 59 179	Lindewitt	2391	Schleswig-Flensburg	SH	1 841
03 2 57 020	Lindhorst	3067	Schaumburg	NI	4 459
05 3 74 020	Lindlar	5253	Oberbergischer Kreis	NW	18 115
03 3 58 015	Lindwedel	3031	Soltau-Fallingb.	NI	1 362
03 4 54 032	Lingen (Ems), Stadt	4450	Emsland	NI	47 489
07 3 34 017	Lingenfeld	6722	Germersheim	RP	4 084
07 1 40 087	Lingerhahn	5449	Rhein-Hunsrück-Kreis	RP	375
07 1 38 040	Linkenbach	5419	Neuwied	RP	355
08 2 15 105	Linkenheim-Hochstetten	7515	Karlsruhe	BW	9 632
05 3 58 036	Linnich, Stadt	5172	Düren	NW	12 098
03 2 56 020	Linsburg	3071	Nienburg (Weser)	NI	914
06 4 35 018	Linsengericht	6464	Main-Kinzig-Kreis	HE	8 297
03 3 52 031	Lintig	2852	Cuxhaven	NI	1 269
07 1 38 041	Linz am Rhein, Stadt	5460	Neuwied	RP	5 629
05 9 74 024	Lippetal	4775	Soest	NW	10 904
07 1 41 080	Lipporn	5429	Rhein-Lahn-Kreis	RP	250
05 9 74 028	Lippstadt, Stadt	4780	Soest	NW	60 102
07 2 33 224	Lirstal	5441	Daun	RP	238
09 4 71 154	Lisberg	8602	Bamberg	BY	1 345
07 2 33 041	Lissendorf	5534	Daun	RP	900
01 0 54 078	List	2282	Nordfriesland	SH	2 015
09 4 71 155	Litzendorf	8615	Bamberg	BY	4 825

Schlüssel- nummer	Gemeinde	Post- leit- zahl	Kreis	Land	Bevölkerung
08 2 26 104	Lobbach	6921	Rhein-Neckar-Kreis	BW	2 134
07 1 43 259	Lochum	5239	Westerwaldkreis	RP	304
01 0 61 064	Lockstedt	2211	Steinburg	SH	148
08 1 18 047	Löchgau	7121	Ludwigsburg	BW	4 410
07 1 37 503	Löf	5401	Mayen-Koblenz	RP	2 024
08 3 15 070	Löffingen, Stadt	7827	Breisgau-Hochschwarzwald	BW	6 288
06 5 33 010	Löhnberg	6293	Limburg-Weilburg	HE	4 279
05 7 58 024	Löhne, Stadt	4972	Herford	NW	36 746
07 1 33 060	Löllbach	6759	Bad Kreuznach	RP	266
03 4 53 011	Löningen, Stadt	4573	Cloppenburg	NI	10 889
01 0 57 047	Löptin	2309	Plön	SH	243
08 3 36 050	Lörrach, Stadt	7850	Lörrach	BW	40 561
07 3 39 034	Lörzweiler	6501	Mainz-Bingen	RP	1 713
07 2 31 076	Löslich	5553	Bernkastel-Wittlich	RP	419
07 2 31 206	Lötzbeuren	5581	Bernkastel-Wittlich	RP	384
01 0 54 079	Löwenstedt	2251	Nordfriesland	SH	620
08 1 25 059	Löwenstein, Stadt	7101	Heilbronn	BW	2 630
08 2 16 029	Loffenau	7563	Rastatt	BW	2 400
01 0 61 065	Lohbarbek	2214	Steinburg	SH	497
09 3 72 178	Lohberg	8491	Cham	BY	2 051
01 0 58 097	Lohe-Föhrden	2377	Rendsburg-Eckernförde	SH	610
01 0 51 069	Lohe-Rickelshof	2240	Dithmarschen	SH	1 802
06 6 33 017	Lohfelden	3503	Kassel	HE	12 233
03 3 51 501	Lohheide, gemfr. Bezirk	3103	Celle	NI	1 025
09 1 83 125	Lohkirchen	8267	Mühdorf a. Inn	BY	602
05 3 82 028	Lohmar	5204	Rhein-Sieg-Kreis	NW	25 294
03 4 60 006	Lohne (Oldenburg), Stadt	2842	Vechta	NI	19 308
07 3 33 042	Lohnsfeld	6751	Donnersbergkreis	RP	673
07 3 36 060	Lohnweiler	6759	Kusel	RP	443
09 6 77 155	Lohr a. Main, Stadt	8770	Main-Spessart	BY	15 719
06 5 34 013	Lohra	3554	Marburg-Biedenkopf	HE	5 187
07 1 41 081	Lohrheim	6251	Rhein-Lahn-Kreis	RP	533
09 2 79 124	Loiching	8311	Dingolfing-Landau	BY	2 871
01 0 59 055	Loit	2381	Schleswig-Flensburg	SH	250
09 2 78 147	Loitzendorf	8441	Straubing-Bogen	BY	581
06 5 31 013	Lollar, Stadt	6304	Gießen	HE	8 622
07 1 41 082	Lollschied	5429	Rhein-Lahn-Kreis	RP	188
07 2 35 077	Longen	5559	Trier-Saarburg	RP	86
07 2 31 077	Longkamp	5551	Bernkastel-Wittlich	RP	970
07 2 35 078	Longuich	5559	Trier-Saarburg	RP	1 169
09 5 72 139	Lonnerstadt, Markt	8531	Erlangen-Höchstädt	BY	1 608
07 1 37 065	Lonnig	5401	Mayen-Koblenz	RP	850
08 4 25 075	Lonsee	7901	Alb-Donau-Kreis	BW	3 547
07 3 31 043	Lonsheim	6509	Alzey-Worms	RP	436
01 0 61 066	Loof	2211	Steinburg	SH	315
01 0 58 098	Loop	2351	Rendsburg-Eckernförde	SH	171
01 0 58 099	Loose	2331	Rendsburg-Eckernförde	SH	743
08 1 36 042	Lorch, Stadt	7073	Ostalbkreis	BW	9 834
06 4 39 010	Lorch, Stadt	6223	Rheingau-Taunus-Kreis	HE	4 499
06 4 31 016	Lorsch, Stadt	6143	Bergstraße	HE	10 981
07 2 35 080	Lorscheid	5501	Trier-Saarburg	RP	453

2 Gemeinden in alphabetischer Ordnung am 25.5.1987 mit Schlüsselnummer, Postleitzahl und Bevölkerung

Schlüssel- nummer	Gemeinde	Post- leit- zahl	Kreis	Land	Bevölkerung
03 4 54 033	Lorup	2991	Emsland	NI	2 245
10 0 42 112	Losheim	6646	Merzig-Wadern	SL	14 858
08 2 37 045	Loßburg	7298	Freudenstadt	BW	5 293
05 5 66 048	Lotte	4531	Steinfurt	NW	10 060
01 0 59 056	Lottorf	2381	Schleswig-Flensburg	SH	200
08 3 37 070	Lottstetten	7891	Waldshut	BW	1 952
03 3 52 032	Loxstedt	2854	Cuxhaven	NI	14 730
03 3 54 016	Luckau	3131	Lüchow-Dannenberg	NI	605
07 1 43 260	Luckenbach	5239	Westerwaldkreis	RP	475
06 6 32 012	Ludwigsau	6438	Hersfeld-Rotenburg	HE	5 641
08 1 18 048	Ludwigsburg, Stadt	7140	Ludwigsburg	BW	78 884
09 4 77 135	Ludwigschorgast, Markt	8651	Kulmbach	BY	881
07 3 14 000	Ludwigshafen am Rhein, Stadt	6700	Kreisfreie Stadt	RP	156 601
07 3 39 035	Ludwigshöhe	6501	Mainz-Bingen	RP	437
09 4 76 152	Ludwigsstadt, Stadt	8642	Kronach	BY	4 043
07 3 40 029	Ludwigswinkel	6781	Pirmasens	RP	759
05 7 70 020	Lübbecke, Stadt	4990	Minden-Lübbecke	NW	22 191
03 3 56 006	Lübberstedt	2864	Osterholz	NI	610
03 3 54 017	Lübbow	3131	Lüchow-Dannenberg	NI	740
01 0 03 000	Lübeck, Hansestadt	2400	Kreisfreie Stadt	SH	210 497
01 0 53 086	Lüchow	2411	Herzogtum Lauenburg	SH	186
03 3 54 018	Lüchow, Stadt	3130	Lüchow-Dannenberg	NI	9 498
07 2 31 078	Lückenburg	5509	Bernkastel-Wittlich	RP	91
05 9 62 032	Lüdenscheid, Stadt	5880	Märkischer Kreis	NW	74 635
03 3 60 013	Lüder	3121	Uelzen	NI	1 232
03 3 55 021	Lüdersburg	2127	Lüneburg	NI	479
03 2 57 021	Lüdersfeld	3061	Schaumburg	NI	974
05 5 58 024	Lüdinghausen, Stadt	4710	Coesfeld	NW	19 036
03 2 55 028	Lüerdissen	3451	Holz Minden	NI	553
05 7 66 052	Lügde, Stadt	4927	Lippe	NW	10 691
09 6 78 153	Lülsfeld	8722	Schweinfurt	BY	819
07 2 32 262	Lünebach	5541	Bitburg-Prüm	RP	628
03 3 55 022	Lüneburg, Stadt	2120	Lüneburg	NI	59 543
05 9 78 024	Lünen, Stadt	4670	Unna	NW	84 664
03 4 54 034	Lünne	4441	Emsland	NI	1 433
01 0 59 057	Lürschau	2385	Schleswig-Flensburg	SH	864
01 0 53 087	Lüttau	2059	Herzogtum Lauenburg	SH	598
03 4 52 016	Lütetsburg	2984	Aurich	NI	637
01 0 57 048	Lütjenburg, Stadt	2322	Plön	SH	5 354
01 0 54 080	Lütjenholm	2255	Nordfriesland	SH	239
01 0 62 045	Lütjensee	2073	Stormarn	SH	2 506
01 0 58 100	Lütjenwestedt	2211	Rendsburg-Eckernförde	SH	565
07 1 35 056	Lütz	5449	Cochem-Zell	RP	281
06 4 37 010	Lützelbach	6129	Odenwaldkreis	HE	6 233
07 2 32 263	Lützkampen	5541	Bitburg-Prüm	RP	465
07 3 40 030	Lug	6749	Pirmasens	RP	610
03 2 57 022	Luhden	3061	Schaumburg	NI	804
09 3 74 133	Luhe-Wildenau, Markt	8481	Neustadt a.d. Waldnaab	BY	3 012
01 0 58 101	Luhnstedt	2371	Rendsburg-Eckernförde	SH	371
01 0 51 071	Lunden	2247	Dithmarschen	SH	1 748
03 3 52 033	Lunestedt	2855	Cuxhaven	NI	2 217

Schlüssel- nummer	Gemeinde	Post- leit- zahl	Kreis	Land	Bevölkerung
09 3 73 143	Lupburg, Markt	8433	Neumarkt i.d. OPf.	BY	1 979
07 3 34 018	Lustadt	6723	Germersheim	RP	2 910
03 1 53 009	Lutter am Barenberge, Flecken	3372	Goslar	NI	2 566
01 0 57 049	Lutterbek	2304	Plön	SH	305
07 1 35 057	Lutzerath	5595	Cochem-Zell	RP	1 352
01 0 56 035	Lutzhorn	2202	Pinneberg	SH	636
09 7 73 146	Lutzingen	8881	Dillingen a.d. Donau	BY	983
07 1 37 066	Luxem	5441	Mayen-Koblenz	RP	261
07 1 41 083	Lykershausen	5422	Rhein-Lahn-Kreis	RP	195
M					
01 0 59 141	Maasbüll	2395	Schleswig-Flensburg	SH	731
03 2 51 024	Maasen	2839	Diepholz	NI	508
01 0 59 142	Maasholm	2341	Schleswig-Flensburg	SH	656
07 1 37 215	Macken	5449	Mayen-Koblenz	RP	338
07 3 35 024	Mackenbach	6751	Kaiserslautern	RP	1 801
07 1 34 052	Mackenrodt	6581	Birkenfeld	RP	400
05 3 77 139	Mähring, Markt	8591	Tirschenreuth	BY	1 882
08 1 15 029	Magstadt	7037	Böblingen	BW	7 585
08 3 17 073	Mahlberg, Stadt	7638	Ortenaukreis	BW	3 420
08 3 27 033	Mahlstetten	7201	Tuttilingen	BW	692
09 7 76 118	Maierhöfen	8999	Lindau (Bodensee)	BY	1 306
09 7 79 176	Maihingen	8861	Donau-Ries	BY	1 043
07 3 37 052	Maikammer	6735	Südliche Weinstraße	RP	3 615
09 6 71 140	Mainaschaff	8752	Aschaffenburg	BY	6 743
09 6 75 144	Mainbernheim, Stadt	8717	Kitzingen	BY	2 190
09 2 73 147	Mainburg, Stadt	8302	Kelheim	BY	10 657
08 1 27 052	Mainhardt	7173	Schwäbisch Hall	BW	4 357
06 4 38 007	Mainhausen	6451	Offenbach	HE	6 942
09 4 77 136	Mainleus	8653	Kulmbach	BY	6 189
09 6 75 146	Mainstockheim	8711	Kitzingen	BY	1 630
06 4 35 019	Maintal, Stadt	6457	Main-Kinzig-Kreis	HE	35 238
07 3 15 000	Mainz, Stadt	6500	Kreisfreie Stadt	RP	172 529
09 1 79 134	Maisach	8031	Fürstenfeldbruck	BY	10 007
07 1 40 089	Maisborn	5449	Rhein-Hunsrück-Kreis	RP	108
09 1 83 126	Maitenbeth	8091	Mühl Dorf a. Inn	BY	1 585
07 1 40 090	Maitzborn	6544	Rhein-Hunsrück-Kreis	RP	123
07 2 32 075	Malberg	5524	Bitburg-Prüm	RP	773
07 1 32 066	Malberg	5239	Altenkirchen (Westerwald)	RP	888
07 2 32 076	Malbergweich	5524	Bitburg-Prüm	RP	335
07 2 31 079	Malborn	5509	Bernkastel-Wittlich	RP	1 406
09 2 75 132	Malching	8399	Passau	BY	1 154
01 0 55 028	Malente	2427	Ostholstein	SH	9 706
09 2 77 131	Malgersdorf	8336	Rottal-Inn	BY	998
09 2 78 148	Mallersdorf-Pfaffenberg, Markt	8304	Straubing-Bogen	BY	6 091
08 3 36 104	Malsburg-Marzell	7841	Lörrach	BW	1 532
08 2 26 046	Malsch	6911	Rhein-Neckar-Kreis	BW	2 610
08 2 15 046	Malsch	7502	Karlsruhe	BW	11 844
06 6 34 013	Malsfeld	3509	Schwalm-Eder-Kreis	HE	3 952
08 3 16 024	Malterdingen	7831	Emmendingen	BW	2 290
07 1 32 067	Mammelzen	5231	Altenkirchen (Westerwald)	RP	749

M

2 Gemeinden in alphabetischer Ordnung am 25.5.1987 mit Schlüsselnummer, Postleitzahl und Bevölkerung

Schlüssel- nummer	Gemeinde	Post- leit- zahl	Kreis	Land	Bevölkerung
09 1 79 136	Mammendorf	8083	Fürstenfeldbruck	BY	2 593
09 2 79 125	Mamming	8388	Dingolfing-Landau	BY	2 309
09 1 86 137	Manching, Markt	8072	Pfaffenhofen a.d. Ilm	BY	9 235
07 1 33 061	Mandel	6551	Bad Kreuznach	RP	717
10 0 45 116	Mandelbachtal	6676	Saar-Pfalz-Kreis	SL	11 435
07 2 35 081	Mandern	5509	Trier-Saarburg	RP	942
07 2 32 264	Manderscheid	5523	Bitburg-Prüm	RP	74
07 2 31 080	Manderscheid	5562	Bernkastel-Wittlich	RP	1 159
01 0 55 029	Manhagen	2432	Ostholstein	SH	357
07 2 35 082	Mannebach	5511	Trier-Saarburg	RP	300
07 2 33 225	Mannebach	5441	Daun	RP	255
08 2 22 000	Mannheim, Universitätsstadt	6800	Stadtkreis	BW	295 191
07 3 33 043	Mannweiler-Cölln	6761	Donnersbergkreis	RP	410
09 3 74 134	Mantel, Markt	8481	Neustadt a.d. Waldnaab	BY	2 800
07 3 39 036	Manubach	6531	Mainz-Bingen	RP	348
08 1 18 049	Marbach am Neckar, Stadt	7142	Ludwigsburg	BW	12 586
06 5 34 014	Marburg, Universitätsstadt	3550	Marburg-Biedenkopf	HE	68 624
08 3 15 132	March	7806	Breisgau-Hochschwarzwald	BW	7 815
05 6 79 161	Margetshöchheim	8702	Würzburg	BY	2 768
09 2 78 149	Mariaposching	8351	Straubing-Bogen	BY	1 236
07 1 41 084	Marienfels	5429	Rhein-Lahn-Kreis	RP	304
03 4 52 017	Marienhäfe, Flecken	2986	Aurich	NI	1 666
03 2 54 039	Marienhagen	3221	Hildesheim	NI	957
07 1 38 201	Marienhäusen	5419	Neuwied	RP	382
05 3 74 024	Marienhöhe	5277	Oberbergischer Kreis	NW	11 236
05 7 62 024	Marienmünster, Stadt	3477	Höxter	NW	4 908
07 1 43 044	Marienrachdorf	5418	Westerwaldkreis	RP	722
03 1 54 015	Mariental	3332	Helmstedt	NI	1 142
07 2 31 081	Maring-Novian	5554	Bernkastel-Wittlich	RP	1 431
08 4 35 034	Markdorf, Stadt	7778	Bodenseekreis	BW	10 578
08 1 18 050	Markgroningen, Stadt	7145	Ludwigsburg	BW	12 412
09 2 79 126	Marklkofen	8311	Dingolfing-Landau	BY	3 365
03 2 56 021	Marklohe	3072	Nienburg (Weser)	NI	3 922
09 5 77 149	Markt Berolzheim, Markt	8831	Weißenburg-Gunzenhausen	BY	1 232
09 5 75 144	Markt Bibart, Markt	8536	Neustadt a.d.Aisch-Bad Windsheim ...	BY	1 852
09 6 75 148	Markt Einersheim, Markt	8711	Kitzingen	BY	1 114
09 5 75 145	Markt Erlbach, Markt	8531	Neustadt a.d.Aisch-Bad Windsheim ...	BY	4 269
09 1 74 131	Markt Indersdorf, Markt	8062	Dachau	BY	7 240
09 5 75 146	Markt Nordheim, Markt	8531	Neustadt a.d.Aisch-Bad Windsheim ...	BY	1 116
09 7 78 168	Markt Rettenbach, Markt	8947	Unterallgäu	BY	3 282
09 1 75 127	Markt Schwaben, Markt	8015	Ebersberg	BY	8 719
09 5 75 147	Markt Taschendorf, Markt	8531	Neustadt a.d.Aisch-Bad Windsheim ...	BY	960
09 7 78 169	Markt Wald, Markt	8939	Unterallgäu	BY	2 023
09 5 75 143	Marktbergel, Markt	8801	Neustadt a.d.Aisch-Bad Windsheim ...	BY	1 471
09 6 75 147	Marktbreit, Stadt	8713	Kitzingen	BY	3 669
09 4 78 143	Marktgraitz, Markt	8627	Lichtenfels	BY	1 251
09 6 77 157	Marktheidenfeld, Stadt	8772	Main-Spessart	BY	9 421
09 1 71 123	Markt, Markt	8261	Altötting	BY	2 814
09 4 77 138	Marktleugast, Markt	8654	Kulmbach	BY	3 843
09 4 79 135	Marktleuthen, Stadt	8688	Wunsiedel i. Fichtelgebirge	BY	3 942
09 7 77 151	Marktoberdorf, Stadt	8952	Ostallgäu	BY	15 909

Schlüssel- nummer	Gemeinde	Post- leit- zahl	Kreis	Land	Bevölkerung
09 7 79 177	Marktoffingen	8861	Donau-Ries	BY	1 238
09 4 79 136	Marktredwitz, Stadt	8590	Wunsiedel i. Fichtelgebirge	BY	18 854
09 4 76 183	Marktrodach, Markt	8641	Kronach	BY	3 729
09 1 72 124	Marktschellenberg, Markt	8246	Berchtesgadener Land	BY	1 726
09 4 77 139	Marktschorgast, Markt	8581	Kulmbach	BY	1 538
09 6 75 149	Marktsteft, Stadt	8711	Kitzingen	BY	1 623
09 4 78 144	Marktzeuln, Markt	8621	Lichtenfels	BY	1 514
03 2 51 025	Marl	2844	Diepholz	NI	769
05 5 62 024	Mari, Stadt	4370	Recklinghausen	NW	89 063
09 5 72 141	Marloffstein	8525	Erlangen-Höchstädt	BY	1 499
01 0 51 072	Marne, Stadt	2222	Dithmarschen	SH	5 911
01 0 51 073	Marnerdeich	2222	Dithmarschen	SH	329
07 3 33 045	Marnheim	6719	Donnersbergkreis	RP	1 404
09 6 74 171	Maroldsweisach, Markt	8617	Haßberge	BY	4 567
07 1 43 045	Maroth	5419	Westerwaldkreis	RP	174
10 0 46 112	Marpingen	6694	Sankt Wendel	SL	11 251
09 1 89 129	Marquartstein	8215	Traunstein	BY	2 665
05 9 58 024	Marsberg, Stadt	3538	Hochsauerlandkreis	NW	20 772
03 3 53 023	Marschacht	2095	Harburg	NI	2 456
01 0 57 050	Martensrade	2319	Plön	SH	659
03 2 51 026	Martfeld	2811	Diepholz	NI	2 288
09 6 75 150	Martinsheim	8713	Kitzingen	BY	979
07 3 35 203	Martinshöhe	6791	Kaiserslautern	RP	1 704
07 1 33 062	Martinstein	6574	Bad Kreuznach	RP	351
03 3 53 024	Marxen	2091	Harburg	NI	957
09 7 79 178	Marxheim	8851	Donau-Ries	BY	2 536
08 2 15 047	Marxzell	7501	Karlsruhe	BW	4 500
07 1 43 261	Marzhausen	5238	Westerwaldkreis	RP	215
09 1 78 140	Marzling	8051	Freising	BY	1 871
07 1 35 058	Masburg	5441	Cochem-Zell	RP	870
08 4 26 071	Maselheim	7951	Biberach	BW	3 892
09 6 72 131	Maßbach, Markt	8734	Bad Kissingen	BY	4 422
08 1 25 061	Massenbachhausen	7101	Heilbronn	BW	2 847
09 2 77 133	Massing, Markt	8332	Rottal-Inn	BY	2 930
07 3 40 217	Maßweiler	6661	Pirmasens	RP	1 142
07 1 40 204	Mastershausen	5581	Rhein-Hunsrück-Kreis	RP	1 001
07 2 32 265	Masthorn	5541	Bitburg-Prüm	RP	76
07 3 36 107	Matzenbach	6799	Kusel	RP	593
07 2 32 266	Matzerath	5541	Bitburg-Prüm	RP	87
07 3 31 044	Mauchenheim	6719	Alzey-Worms	RP	839
07 1 32 068	Mauden	5241	Altenkirchen (Westerwald)	RP	80
07 2 32 267	Mauel	5523	Bitburg-Prüm	RP	113
08 2 26 048	Mauer	6901	Rhein-Neckar-Kreis	BW	3 258
09 1 78 142	Mauern	8054	Freising	BY	1 942
09 7 77 152	Mauerstetten	8951	Ostallgäu	BY	2 355
08 2 36 038	Maulbronn, Stadt	7133	Enzkreis	BW	5 786
08 3 36 057	Maulburg	7864	Lörrach	BW	3 612
07 3 40 218	Mauschbach	6661	Pirmasens	RP	204
09 2 72 134	Mauth	8391	Freyung-Grafenau	BY	2 478
07 3 38 018	Maxdorf	6701	Ludwigshafen	RP	5 554
09 3 76 141	Maxhütte-Haidhof, Stadt	8414	Schwandorf	BY	8 893

Schlüssel- nummer	Gemeinde	Post- leit- zahl	Kreis	Land	Bevölkerung
07 1 43 046	Maxsain	5419	Westerwaldkreis	RP	945
07 1 37 068	Mayen, Stadt	5440	Mayen-Koblenz	RP	18 584
07 1 31 049	Mayschoß	5481	Ahrweiler	RP	966
05 3 66 028	Mechernich, Stadt	5353	Euskirchen	NW	21 910
01 0 53 088	Mechow	2418	Herzogtum Lauenburg	SH	83
03 3 55 023	Mechtersen	2121	Lüneburg	NI	555
07 2 32 077	Meckel	5521	Bitburg-Prüm	RP	295
07 1 33 063	Meckenbach	6571	Bad Kreuznach	RP	392
07 1 34 053	Meckenbach	6589	Birkenfeld	RP	150
08 4 35 035	Meckenbeuren	7996	Bodenseekreis	BW	10 833
07 3 32 035	Meckenheim	6701	Bad Dürkheim	RP	2 707
05 3 82 032	Meckenheim, Stadt	5309	Rhein-Sieg-Kreis	NW	20 868
08 2 26 049	Meckesheim	6922	Rhein-Neckar-Kreis	BW	4 775
07 3 36 061	Medard	6759	Kusel	RP	567
07 1 33 064	Meddersheim	6553	Bad Kreuznach	RP	1 163
01 0 62 046	Meddewade	2061	Stormarn	SH	649
05 9 58 028	Medebach, Stadt	5789	Hochsauerlandkreis	NW	7 250
01 0 59 143	Medelby	2267	Schleswig-Flensburg	SH	776
09 7 73 153	Medlingen	8881	Dillingen a.d. Donau	BY	817
09 4 73 144	Meeder	8631	Coburg	BY	3 546
03 2 57 023	Meerbeck	3061	Schaumburg	NI	1 931
05 1 62 022	Meerbusch, Stadt	4005	Neuss	NW	50 240
07 2 31 082	Meerfeld	5562	Bernkastel-Wittlich	RP	349
08 4 35 036	Meersburg, Stadt	7758	Bodenseekreis	BW	4 703
01 0 58 103	Meezen	2354	Rendsburg-Eckernförde	SH	283
09 7 79 180	Megesheim	8861	Donau-Ries	BY	753
01 0 59 058	Meggerdorf	2371	Schleswig-Flensburg	SH	720
07 3 35 025	Mehlbach	6751	Kaiserslautern	RP	1 026
01 0 61 067	Mehlbek	2211	Steinburg	SH	409
07 3 35 026	Mehlingen	6751	Kaiserslautern	RP	3 023
09 4 72 164	Mehlmeisel	8591	Bayreuth	BY	1 461
07 1 32 069	Mehren	5231	Altenkirchen (Westerwald)	RP	320
07 2 33 042	Mehren	5569	Daun	RP	1 094
09 1 71 124	Mehring	8261	Altötting	BY	1 857
07 2 35 083	Mehring	5559	Trier-Saarburg	RP	1 894
08 4 15 048	Mehrstetten	7421	Reutlingen	BW	1 201
07 1 38 042	Meinborn	5459	Neuwied	RP	428
03 1 51 016	Meine	3174	Gifhorn	NI	5 661
03 1 51 017	Meinersen	3176	Gifhorn	NI	5 208
05 9 62 036	Meinerzhagen, Stadt	5882	Märkischer Kreis	NW	18 318
06 6 36 007	Meinhard	3446	Werra-Meißner-Kreis	HE	5 666
09 5 77 150	Meinheim	8831	Weißenburg-Gunzenhausen	BY	788
07 2 33 043	Meisburg	5531	Daun	RP	268
07 1 33 065	Meisenheim, Stadt	6554	Bad Kreuznach	RP	2 837
08 3 17 075	Meißenheim	7631	Ortenaukreis	BW	3 011
06 6 36 008	Meißner	3447	Werra-Meißner-Kreis	HE	3 682
09 7 72 177	Meitingen	8901	Augsburg	BY	8 999
03 3 55 024	Melbeck	2121	Lüneburg	NI	2 131
01 0 51 074	Meldorf, Stadt	2223	Dithmarschen	SH	7 157
03 4 59 024	Melle, Stadt	4520	Osnabrück	NI	40 311
03 2 51 027	Mellinghausen	2839	Diepholz	NI	1 057

Schlüssel- nummer	Gemeinde	Post- leit- zahl	Kreis	Land	Bevölkerung
09 6 73 142	Mellrichstadt, Stadt	8744	Rhön-Grabfeld	BY	5 958
07 1 38 043	Melsbach	5451	Neuwied	RP	2 015
01 0 58 104	Melsdorf	2300	Rendsburg-Eckernförde	SH	1 328
06 6 34 014	Melsungen, Stadt	3508	Schwalm-Eder-Kreis	HE	13 186
09 4 71 159	Memmelsdorf	8608	Bamberg	BY	7 893
09 7 64 000	Memmingen, Stadt	8940	Kreisfreie Stadt	BY	38 127
09 7 78 171	Memmingerberg	8946	Unterallgäu	BY	2 023
05 9 62 040	Menden (Sauerland), Stadt	5750	Märkischer Kreis	NW	54 058
07 1 37 069	Mendig, Stadt	5442	Mayen-Koblenz	RP	7 281
08 4 37 076	Mengen, Stadt	7947	Sigmaringen	BW	8 962
07 1 40 092	Mengerschied	6545	Rhein-Hunsrück-Kreis	RP	767
06 5 33 011	Mengerskirchen	6296	Limburg-Weilburg	HE	4 551
09 2 79 127	Mengkofen	8317	Dingolfing-Landau	BY	4 326
07 2 32 078	Menningen	5501	Bitburg-Prüm	RP	165
03 4 59 025	Menslage	4575	Osnabrück	NI	2 442
03 4 54 035	Meppen, Stadt	4470	Emsland	NI	29 797
09 7 71 145	Merching	8901	Aichach-Friedberg	BY	2 233
10 0 43 113	Merchweiler	6689	Neunkirchen	SL	11 831
08 3 15 072	Merdingen	7801	Breisgau-Hochschwarzwald	BW	2 177
06 5 33 012	Merenberg	6295	Limburg-Weilburg	HE	2 575
09 7 71 146	Mering, Markt	8905	Aichach-Friedberg	BY	9 152
07 1 43 262	Merkelbach	5239	Westerwaldkreis	RP	425
09 5 71 177	Merkendorf, Stadt	8828	Ansbach	BY	2 174
07 2 32 269	Merkeshausen	5521	Bitburg-Prüm	RP	25
08 4 25 079	Merklingen	7901	Alb-Donau-Kreis	BW	1 508
07 2 32 270	Merlscheid	5541	Bitburg-Prüm	RP	52
07 1 40 093	Mermuth	5401	Rhein-Hunsrück-Kreis	RP	244
07 2 31 093	Merschbach	5509	Bernkastel-Wittlich	RP	71
07 2 35 085	Mertesdorf	5501	Trier-Saarburg	RP	1 602
07 3 32 036	Mertesheim	6719	Bad Dürkheim	RP	322
09 7 79 181	Mertingen	8851	Donau-Ries	BY	2 837
07 1 37 070	Mertloch	5441	Mayen-Koblenz	RP	1 047
07 1 33 066	Merxheim	6574	Bad Kreuznach	RP	1 374
07 3 40 031	Merzalben	6781	Pirmasens	RP	1 268
03 4 59 026	Merzen	4553	Osnabrück	NI	2 989
05 3 58 040	Merzenich	5161	Düren	NW	7 842
08 3 15 073	Merzhausen	7802	Breisgau-Hochschwarzwald	BW	4 135
10 0 42 113	Merzig, Kreisstadt	6640	Merzig-Wadern	SL	29 369
07 2 35 154	Merzkirchen	5510	Trier-Saarburg	RP	624
07 3 36 062	Merzweiler	6759	Kusel	RP	211
05 9 58 032	Meschede, Stadt	5778	Hochsauerlandkreis	NW	31 110
07 1 35 060	Mesenich	5594	Cochem-Zell	RP	356
09 6 71 141	Mespelbrunn	8751	Aschaffenburg	BY	2 073
06 4 32 012	Messel	6101	Darmstadt-Dieburg	HE	3 640
03 2 57 024	Messenkamp	3255	Schaumburg	NI	789
07 2 32 079	Messerich	5521	Bitburg-Prüm	RP	382
03 4 54 036	Messingen	4452	Emsland	NI	1 056
08 4 37 078	Meßkirch, Stadt	7790	Sigmaringen	BW	6 934
08 4 17 044	Meßstetten, Stadt	7475	Zollernalbkreis	BW	9 655
05 5 66 052	Metelen	4439	Steinfurt	NW	5 738
09 2 71 132	Metten, Markt	8354	Deggendorf	BY	3 680

Schlüssel- nummer	Gemeinde	Post- leit- zahl	Kreis	Land	Bevölkerung
07 2 32 080	Mettendorf	5529	Bitburg-Prüm	RP	1 055
09 1 83 127	Mettenheim	8261	Mühdorf a. Inn	BY	2 015
07 3 31 045	Mettenheim	6521	Alzey-Worms	RP	919
07 2 32 081	Metterich	5520	Bitburg-Prüm	RP	442
05 5 66 056	Mettingen	4532	Steinfurt	NW	10 206
10 0 42 114	Mettlach	6642	Merzig-Wadern	SL	11 848
05 1 58 024	Mettmann, Stadt	4020	Mettmann	NW	37 220
07 1 34 054	Mettweiler	6589	Birkenfeld	RP	291
07 1 40 094	Metzenhausen	6541	Rhein-Hunsrück-Kreis	RP	119
08 4 15 050	Metzingen, Stadt	7430	Reutlingen	BW	19 468
07 1 43 263	Meudt	5431	Westerwaldkreis	RP	1 518
07 1 31 050	Meuspath	5489	Ahrweiler	RP	148
01 0 59 144	Meyn	2391	Schleswig-Flensburg	SH	529
09 4 78 145	Michelau i. OFr.	8626	Lichtenfels	BY	6 368
09 6 78 157	Michelau i. Steigerwald	8721	Schweinfurt	BY	1 068
07 1 40 095	Michelbach	5448	Rhein-Hunsrück-Kreis	RP	169
07 1 32 070	Michelbach (Westerwald)	5230	Altenkirchen (Westerwald)	RP	404
08 1 27 056	Michelbach an der Bilz	7178	Schwäbisch Hall	BW	2 809
08 1 27 059	Michelfeld	7171	Schwäbisch Hall	BW	2 621
09 3 72 142	Michelsneukirchen	8411	Cham	BY	1 453
06 4 37 011	Michelstadt, Stadt	6120	Odenwaldkreis	HE	14 183
09 7 72 178	Mickhausen	8931	Augsburg	BY	1 102
03 3 52 034	Midlum	2853	Cuxhaven	NI	1 663
01 0 54 083	Midlum	2270	Nordfriesland	SH	300
07 1 41 085	Miehlen	5429	Rhein-Lahn-Kreis	RP	1 837
01 0 58 105	Mielkendorf	2301	Rendsburg-Eckernförde	SH	986
07 1 41 086	Miellen	5421	Rhein-Lahn-Kreis	RP	425
09 1 82 125	Miesbach, Stadt	8160	Miesbach	BY	9 571
08 4 26 073	Mietingen	7959	Biberach	BW	3 199
01 0 54 084	Mildstedt	2251	Nordfriesland	SH	2 429
09 3 72 143	Miltach	8491	Cham	BY	2 211
09 6 76 139	Miltenberg, Stadt	8760	Miltenberg	BY	8 842
09 7 78 173	Mindelheim, Stadt	8948	Unterallgäu	BY	11 849
09 1 76 147	Mindelstetten	8421	Eichstätt	BY	1 254
07 2 32 082	Minden	5501	Bitburg-Prüm	RP	252
05 7 70 024	Minden, Stadt	4950	Minden-Lübbecke	NW	75 031
07 2 31 085	Minderlittgen	5561	Bernkastel-Wittlich	RP	574
07 3 34 070	Minfeld	6741	Germersheim	RP	1 488
07 2 31 086	Minheim	5561	Bernkastel-Wittlich	RP	495
09 3 75 170	Mintraching	8401	Regensburg	BY	3 537
07 1 41 087	Misselberg	5408	Rhein-Lahn-Kreis	RP	76
03 3 52 035	Misselwarden	2853	Cuxhaven	NI	504
09 7 80 127	Missen-Wilhams	8979	Oberallgäu	BY	1 135
09 4 72 166	Mistelbach	8581	Bayreuth	BY	1 502
09 4 72 167	Mistelgau	8581	Bayreuth	BY	3 133
08 4 26 074	Mittelbiberach	7951	Biberach	BW	2 669
07 3 35 027	Mittelbrunn	6791	Kaiserslautern	RP	575
09 5 71 178	Mittelleschenbach	8821	Ansbach	BY	1 356
07 1 41 088	Mittelfischbach	5429	Rhein-Lahn-Kreis	RP	111
07 1 32 011	Mittelhof	5248	Altenkirchen (Westerwald)	RP	781
09 7 72 179	Mittelneufnach	8931	Augsburg	BY	901

Schlüssel- nummer	Gemeinde	Post- leit- zahl	Kreis	Land	Bevölkerung
03 3 59 032	Mittelnkirchen	2162	Stade	NI	852
07 1 34 055	Mittelreidenbach	6581	Birkenfeld	RP	726
09 6 77 159	Mittelsinn	8781	Main-Spessart	BY	947
03 3 52 036	Mittelstenahe	2171	Cuxhaven	NI	600
09 1 79 137	Mittelstetten	8081	Fürstenfeldbruck	BY	1 294
07 1 35 061	Mittelstrimmig	5581	Cochem-Zell	RP	451
06 5 32 017	Mittenaar	6349	Lahn-Dill-Kreis	HE	4 791
09 1 80 123	Mittenwald, Markt	8102	Garmisch-Partenkirchen	BY	8 019
09 2 78 151	Mitterfels, Markt	8446	Straubing-Bogen	BY	2 047
09 2 77 134	Mitterskirchen	8337	Rottal-Inn	BY	1 612
09 3 77 141	Mitterteich, Stadt	8596	Tirschenreuth	BY	7 311
09 4 76 154	Mitwitz, Markt	8621	Kronach	BY	3 042
06 4 32 013	Modautal	6101	Darmstadt-Dieburg	HE	4 312
08 1 25 063	Möckmühl, Stadt	7108	Heilbronn	BW	5 829
09 7 73 147	Mödingen	8886	Dillingen a.d. Donau	BY	1 205
08 1 36 043	Möggingen	7074	Ostalbkreis	BW	3 316
08 1 18 051	Möglingen	7141	Ludwigsburg	BW	9 981
05 9 74 032	Möhnensee	4773	Soest	NW	8 692
01 0 53 089	Möhnsee	2053	Herzogtum Lauenburg	SH	423
09 5 72 142	Möhrendorf	8521	Erlangen-Hochstadt	BY	3 363
01 0 53 090	Mölln, Stadt	2410	Herzogtum Lauenburg	SH	16 378
07 3 31 046	Mölsheim	6521	Alzey-Worms	RP	577
09 6 71 143	Mombris, Markt	8752	Aschaffenburg	BY	10 830
09 6 76 140	Momlingen	8751	Miltenberg	BY	4 348
09 6 76 141	Mönchberg, Markt	8761	Miltenberg	BY	2 291
05 1 16 000	Mönchengladbach, Stadt	4050	Kreisfreie Stadt	NW	249 587
09 7 79 184	Mönchsdeggingen	8866	Donau-Ries	BY	1 563
09 5 71 179	Mönchsroth	8801	Ansbach	BY	1 286
08 3 26 037	Mönchweiler	7733	Schwarzwald-Baar-Kreis	BW	2 999
01 0 57 051	Mönkeberg	2312	Plön	SH	3 178
01 0 62 048	Mönkhagen	2401	Stormarn	SH	504
01 0 60 056	Mönkloh	2357	Segeberg	SH	222
08 2 36 039	Mönsheim	7256	Enzkreis	BW	2 285
07 1 35 062	Möntenich	5441	Cochem-Zell	RP	148
01 0 58 106	Mörel	2354	Rendsburg-Eckernförde	SH	162
06 4 33 008	Mörfelden-Walldorf, Stadt	6082	Groß-Gerau	HE	28 367
07 1 43 264	Morlen	5241	Westerwaldkreis	RP	510
06 4 31 017	Mörtenbach	6942	Bergstraße	HE	8 765
09 1 76 148	Mörnsheim, Markt	8831	Eichstätt	BY	1 662
05 1 70 024	Moers, Stadt	4130	Wesel	NW	100 872
07 1 43 265	Mörsbach	5239	Westerwaldkreis	RP	454
07 1 40 096	Mörschbach	6542	Rhein-Hunsrück-Kreis	RP	289
07 1 34 056	Mörschied	6581	Birkenfeld	RP	793
07 1 35 063	Mörsdorf	5449	Cochem-Zell	RP	716
07 3 33 046	Mörsfeld	6761	Donnersbergkreis	RP	366
07 3 31 047	Morstadt	6521	Alzey-Worms	RP	629
08 4 16 025	Mossingen, Stadt	7406	Tübingen	BW	15 803
09 7 79 185	Möttingen	8868	Donau-Ries	BY	2 249
09 3 75 171	Mötzting	8401	Regensburg	BY	1 230
08 1 15 034	Mötzingen	7031	Böblingen	BW	2 643
01 0 60 057	Mözen	2360	Segeberg	SH	364

M

2 Gemeinden in alphabetischer Ordnung am 25.5.1987 mit Schlüsselnummer, Postleitzahl und Bevölkerung

Schlüssel- nummer	Gemeinde	Post- leit- zahl	Kreis	Land	Bevölkerung
07 1 43 047	Mogendorf	5431	Westerwaldkreis	RP	1 117
01 0 59 060	Mohrkirch	2341	Schleswig-Flensburg	SH	998
03 3 53 025	Moisburg	2151	Harburg	NI	1 458
03 4 53 012	Molbergen	4599	Cloppenburg	NI	4 678
01 0 58 107	Molfsee	2300	Rendsburg-Eckernförde	SH	4 934
07 1 43 266	Molsberg	5431	Westerwaldkreis	RP	388
07 1 32 071	Molzheim	5241	Altenkirchen (Westerwald)	RP	503
07 3 39 037	Mommenheim	6501	Mainz-Bingen	RP	1 833
05 1 58 026	Monheim, Stadt	4019	Mettmann	NW	39 985
09 7 79 186	Monheim, Stadt	8855	Donau-Ries	BY	4 123
07 1 37 074	Monreal	5441	Mayen-Koblenz	RP	886
05 3 54 020	Monschau, Stadt	5108	Aachen	NW	11 363
07 3 31 048	Monsheim	6529	Alzey-Worms	RP	2 377
07 1 43 048	Montabaur, Stadt	5430	Westerwaldkreis	RP	10 903
07 2 31 087	Monzelfeld	5551	Bernkastel-Wittlich	RP	1 142
07 3 31 049	Monzernheim	6509	Alzey-Worms	RP	474
07 1 33 067	Monzingen	6557	Bad Kreuznach	RP	1 545
01 0 61 068	Moordiek	2211	Steinburg	SH	136
01 0 61 069	Moordorf	2211	Steinburg	SH	31
09 1 79 138	Moorenweis	8086	Fürstenfeldbruck	BY	2 900
01 0 61 070	Moorhusen	2213	Steinburg	SH	95
03 4 57 014	Moormerland	2956	Leer	NI	18 912
01 0 56 036	Moorrege	2082	Pinneberg	SH	3 474
03 4 62 008	Moorweg	2943	Wittmund	NI	865
09 2 71 135	Moos	8351	Deggendorf	BY	1 851
08 3 35 055	Moos	7761	Konstanz	BW	2 520
09 1 75 128	Moosach	8019	Ebersberg	BY	1 100
09 3 74 137	Moosbach, Markt	8481	Neustadt a.d. Waldnaab	BY	2 639
08 4 26 078	Moosburg	7952	Biberach	BW	171
09 1 78 143	Moosburg a.d. Isar, Stadt	8052	Freising	BY	14 251
09 1 77 130	Moosinning	8059	Erding	BY	3 569
09 2 79 128	Moosthenning	8311	Dingolfing-Landau	BY	3 736
07 2 31 502	Morbach	5552	Bernkastel-Wittlich	RP	10 014
03 1 55 009	Moringen, Stadt	3413	Northeim	NI	6 944
07 1 35 064	Moritzheim	5588	Cochem-Zell	RP	98
05 3 74 028	Morsbach	5222	Oberbergischer Kreis	NW	9 619
07 2 35 090	Morscheid	5501	Trier-Saarburg	RP	745
06 6 34 015	Morschen	3509	Schwalm-Eder-Kreis	HE	3 731
07 3 33 047	Morschheim	6719	Donnersbergkreis	RP	522
07 1 40 205	Morshausen	5401	Rhein-Hunsrück-Kreis	RP	380
03 3 61 007	Morsum	2819	Verden	NI	2 155
08 2 25 058	Mosbach, Stadt	6950	Neckar-Odenwald-Kreis	BW	23 568
07 2 33 226	Mosbruch	5441	Daun	RP	184
07 1 43 049	Moschheim	5431	Westerwaldkreis	RP	623
07 1 35 065	Moselkern	5401	Cochem-Zell	RP	664
06 4 37 012	Mossautal	6121	Odenwaldkreis	HE	2 191
09 6 72 134	Motten	8781	Bad Kissingen	BY	1 641
05 3 82 036	Much	5203	Rhein-Sieg-Kreis	NW	11 309
01 0 57 052	Mucheln	2319	Plön	SH	505
08 2 25 060	Mudau	6933	Neckar-Odenwald-Kreis	BW	4 774
07 1 43 267	Mudenbach	5231	Westerwaldkreis	RP	697

Schlüssel- nummer	Gemeinde	Post- leit- zahl	Kreis	Land	Bevölkerung
07 1 32 072	Mudersbach	5245	Altenkirchen (Westerwald)	RP	5 931
07 1 41 089	Mudershausen	6251	Rhein-Lahn-Kreis	RP	358
06 5 35 013	Mücke	6315	Vogelsbergkreis	HE	8 917
07 2 33 046	Mückeln	5569	Daun	RP	237
03 1 51 018	Müden (Aller)	3173	Gifhorn	NI	4 005
07 1 35 066	Müden (Mosel)	5401	Cochem-Zell	RP	763
01 0 58 108	Mühbrook	2352	Rendsburg-Eckernförde	SH	443
08 2 36 040	Mühlacker, Stadt	7130	Enzkreis	BW	23 856
09 1 83 128	Mühlendorf a. Inn, Stadt	8260	Mühlendorf a. Inn	BY	14 636
08 3 17 078	Mühlenbach	7611	Ortenaukreis	BW	1 492
01 0 61 071	Mühlenbarbek	2217	Steinburg	SH	287
01 0 53 091	Mühlenrade	2053	Herzogtum Lauenburg	SH	186
08 2 26 054	Mühlhausen	6913	Rhein-Neckar-Kreis	BW	6 352
09 3 73 146	Mühlhausen	8431	Neumarkt i.d. OPf.	BY	3 705
08 1 17 035	Mühlhausen im Tale	7341	Göppingen	BW	936
09 5 72 143	Mühlhausen, Markt	8602	Erlangen-Hochstadt	BY	1 373
08 3 35 097	Mühlhausen-Ehingen	7701	Konstanz	BW	3 034
06 4 38 008	Mühlheim am Main, Stadt	6052	Offenbach	HE	23 084
08 3 27 036	Mühlheim an der Donau, Stadt	7202	Tuttlingen	BW	3 311
08 3 35 057	Mühlingen	7769	Konstanz	BW	1 753
07 1 40 098	Mühlpfad	5449	Rhein-Hunsrück-Kreis	RP	74
06 4 32 014	Mühltal	6109	Darmstadt-Dieburg	HE	12 736
07 2 32 083	Mülbach	5521	Bitburg-Prüm	RP	112
07 2 31 090	Mülheim (Mosel)	5556	Bernkastel-Wittlich	RP	888
05 1 17 000	Mülheim a.d. Ruhr, Stadt	4330	Kreisfreie Stadt	NW	176 423
07 1 37 216	Mülheim-Kärlich	5403	Mayen-Koblenz	RP	9 600
07 1 35 067	Müllenbach	5441	Cochem-Zell	RP	642
07 1 31 051	Müllenbach	5489	Ahrweiler	RP	480
08 3 15 074	Müllheim, Stadt	7840	Breisgau-Hochschwarzwald	BW	13 640
09 4 75 154	Münchberg, Stadt	8660	Hof	BY	11 668
09 1 62 000	München, Landeshauptstadt	8000	Kreisfreie Stadt	BY	1 185 421
06 5 34 015	Münchhausen	3551	Marburg-Biedenkopf	HE	3 534
09 1 86 139	Münchsmünster	8071	Pfaffenhofen a.d. Ilm	BY	2 312
09 5 75 150	Münchsteinach	8531	Neustadt a.d. Aisch-Bad Windsheim ...	BY	1 329
07 1 33 068	Münchwald	6551	Bad Kreuznach	RP	252
07 3 37 054	Münchweiler am Klingbach	6749	Südliche Weinstraße	RP	202
07 3 33 048	Münchweiler an der Alsenz	6751	Donnersbergkreis	RP	1 077
07 3 40 032	Münchweiler an der Rodalb	6785	Pirmasens	RP	2 889
03 1 52 016	Münden, Stadt	3510	Göttingen	NI	24 971
07 1 43 268	Mundersbach	5419	Westerwaldkreis	RP	647
07 1 37 077	Münk	5441	Mayen-Koblenz	RP	261
09 6 72 135	Münnerstadt, Stadt	8732	Bad Kissingen	BY	7 837
09 1 73 137	Münsing	8193	Bad Tölz-Wolfratshausen	BY	3 317
08 4 15 053	Münsingen, Stadt	7420	Reutlingen	BW	11 266
09 7 79 187	Münster	8851	Donau-Ries	BY	856
06 4 32 015	Münster	6115	Darmstadt-Dieburg	HE	11 078
05 5 15 000	Münster, Stadt	4400	Kreisfreie Stadt	NW	246 186
07 3 39 038	Münster-Sarmsheim	6538	Mainz-Bingen	RP	2 541
07 3 33 049	Münsterappel	6761	Donnersbergkreis	RP	529
01 0 61 072	Münsterdorf	2211	Steinburg	SH	1 908
09 7 74 160	Münsterhausen, Markt	8909	Günzburg	BY	1 709

Schlüssel- nummer	Gemeinde	Post- leit- zahl	Kreis	Land	Bevölkerung
07 1 37 501	Münstermaifeld, Stadt	5401	Mayen-Koblenz	RP	2 544
08 3 15 130	Münstertal/ Schwarzwald	7816	Breisgau-Hochschwarzwald	BW	4 680
06 4 40 015	Münzenberg, Stadt	6309	Wetteraukreis	HE	4 888
07 2 33 227	Mürtenbach	5537	Daun	RP	694
07 1 31 052	Müsch	5489	Ahrweiler	RP	205
07 1 43 269	Müschelbach	5239	Westerwaldkreis	RP	983
01 0 53 092	Müssen	2059	Herzogtum Lauenburg	SH	833
07 2 32 271	Mützenich	5542	Bitburg-Prüm	RP	151
08 2 16 033	Muggensturm	7553	Rastatt	BW	5 103
09 5 77 114	Muhr a. See	8823	Weißenburg-Gunzenhausen	BY	1 523
08 1 26 056	Mulfingen	7119	Hohenlohekreis	BW	3 347
03 3 52 037	Mulsum	2853	Cuxhaven	NI	456
08 1 18 053	Mundelsheim	7121	Ludwigsburg	BW	2 827
08 4 25 081	Munderkingen, Stadt	7932	Alb-Donau-Kreis	BW	4 667
01 0 59 145	Munkbrarup	2392	Schleswig-Flensburg	SH	926
09 7 79 188	Munningen	8861	Donau-Ries	BY	1 659
03 3 58 016	Munster, Stadt	3042	Soltau-Fallingb.ostel	NI	15 896
08 3 37 076	Murg	7886	Waldshut	BW	6 431
09 1 80 124	Murnau a. Staffelsee, Markt	8110	Garmisch-Partenkirchen	BY	9 913
08 1 18 054	Murr	7141	Ludwigsburg	BW	4 364
08 1 19 044	Murrhardt, Stadt	7157	Rems-Murr-Kreis	BW	13 274
01 0 53 093	Mustin	2419	Herzogtum Lauenburg	SH	593
07 2 31 091	Musweiler	5561	Bernkastel-Wittlich	RP	80
08 1 36 044	Mutlangen	7075	Ostalbkreis	BW	4 860
07 1 40 099	Mutterschied	6540	Rhein-Hunsrück-Kreis	RP	433
07 3 38 019	Mutterstadt	6704	Ludwigshafen	RP	12 063
07 2 32 084	Muxerath	5528	Bitburg-Prüm	RP	75
N					
09 3 76 144	Nabburg, Stadt	8470	Schwandorf	BY	6 062
05 9 62 044	Nachrodt-Wiblingwerde	5992	Märkischer Kreis	NW	6 456
07 1 37 079	Nachtsheim	5441	Mayen-Koblenz	RP	542
07 3 31 050	Nack	6509	Alzey-Worms	RP	496
07 3 39 039	Nackenheim	6506	Mainz-Bingen	RP	3 891
09 4 79 138	Nagel	8591	Wunsiedel i. Fichtelgebirge	BY	1 825
08 2 35 046	Nagold, Stadt	7270	Calw	BW	19 949
01 0 60 058	Nahe	2061	Segeberg	SH	1 993
03 3 55 025	Nahrendorf	2121	Lüneburg	NI	1 168
09 4 75 156	Naila, Stadt	8574	Hof	BY	8 636
10 0 44 113	Nalbach	6637	Saarlouis	SL	9 474
10 0 46 113	Namorn	6698	Sankt Wendel	SL	7 386
09 1 78 144	Nandlstadt, Markt	8051	Freising	BY	3 203
07 1 40 100	Nannhausen	6540	Rhein-Hunsrück-Kreis	RP	494
07 3 36 064	Nanzdietschweiler	6791	Kusel	RP	1 259
07 2 32 085	Nasingen	5528	Bitburg-Prüm	RP	41
07 1 41 091	Nassau, Stadt	5408	Rhein-Lahn-Kreis	RP	4 639
09 1 76 149	Nassenfels, Markt	8079	Eichstätt	BY	1 411
07 1 41 092	Nastätten, Stadt	5428	Rhein-Lahn-Kreis	RP	3 128
03 3 60 014	Natendorf	3111	Uelzen	NI	756
07 2 32 086	Nattenheim	5521	Bitburg-Prüm	RP	412
08 1 35 026	Nattheim	7921	Heidenheim	BW	5 576

Schlüssel- nummer	Gemeinde	Post- leit- zahl	Kreis	Land	Bevölkerung
06 4 33 009	Nauheim	6085	Groß-Gerau	HE	9 675
06 6 33 018	Naumburg, Stadt	3501	Kassel	HE	5 027
07 1 37 080	Naunheim	5441	Mayen-Koblenz	RP	337
07 1 43 050	Nauort	5415	Westerwaldkreis	RP	1 996
07 2 35 091	Naurath (Eifel)	5559	Trier-Saarburg	RP	330
07 2 35 092	Naurath (Wald)	5509	Trier-Saarburg	RP	163
07 1 32 073	Nauroth	5241	Altenkirchen (Westerwald)	RP	995
01 0 54 085	Nebel	2278	Nordfriesland	SH	933
08 2 26 055	Neckarbischofsheim, Stadt	6924	Rhein-Neckar-Kreis	BW	3 455
08 2 26 056	Neckargemünd, Stadt	6903	Rhein-Neckar-Kreis	BW	13 701
08 2 25 064	Neckargerach	6934	Neckar-Odenwald-Kreis	BW	2 233
06 4 31 018	Neckarsteinach, Stadt	6918	Bergstraße	HE	3 781
08 1 25 065	Neckarsulm, Stadt	7107	Heilbronn	BW	21 534
08 1 16 041	Neckartailfingen	7441	Esslingen	BW	3 274
08 1 16 042	Neckartenzlingen	7449	Esslingen	BW	5 443
08 1 25 066	Neckarwestheim	7129	Heilbronn	BW	2 349
08 2 25 067	Neckarzimmern	6951	Neckar-Odenwald-Kreis	BW	1 622
07 1 35 068	Neef	5581	Cochem-Zell	RP	550
08 4 25 083	Neenstetten	7901	Alb-Donau-Kreis	BW	677
03 3 55 026	Neetze	2121	Lüneburg	NI	1 828
03 2 55 030	Negenborn	3451	Holzwinden	NI	804
01 0 58 109	Negenharrie	2351	Rendsburg-Eckernförde	SH	315
01 0 50 059	Negernbötzel	2360	Segeberg	SH	769
01 0 60 060	Nehms	2361	Segeberg	SH	475
01 0 57 053	Nehmten	2323	Plön	SH	234
08 4 16 026	Nehren	7401	Tübingen	BW	3 011
07 1 35 069	Nehren	5594	Cochem-Zell	RP	76
07 2 33 048	Neichen	5569	Daun	RP	141
07 2 32 087	Neidenbach	5521	Bitburg-Prüm	RP	843
07 3 32 037	Neidenfels	6731	Bad Dürkheim	RP	1 050
08 2 26 058	Neidenstein	6921	Rhein-Neckar-Kreis	BW	1 539
08 1 16 043	Neidlingen	7311	Esslingen	BW	1 602
07 1 32 074	Neitersen	5231	Altenkirchen (Westerwald)	RP	736
08 4 25 084	Nellingen	7901	Alb-Donau-Kreis	BW	1 487
03 4 62 009	Nenndorf	2989	Wittmund	NI	504
09 5 77 151	Nennslingen, Markt	8837	Weißenburg-Gunzenhausen	BY	1 294
06 6 32 013	Nentershausen	6446	Hersfeld-Rotenburg	HE	3 437
07 1 43 051	Nentershausen	5431	Westerwaldkreis	RP	1 779
07 2 33 049	Nerdien	5568	Daun	RP	184
08 4 25 085	Nerenstetten	7907	Alb-Donau-Kreis	BW	288
08 1 36 045	Neresheim, Stadt	7086	Ostalbkreis	BW	7 077
01 0 62 050	Neritz	2060	Stormarn	SH	311
07 2 33 050	Neroth	5531	Daun	RP	912
09 7 75 134	Nersingen	7916	Neu-Ulm	BY	7 910
07 3 36 065	Nerzweiler	6759	Kusel	RP	135
03 4 52 018	Nesse, Flecken	2981	Aurich	NI	1 471
09 7 77 153	Nesselwang, Markt	8964	Ostallgäu	BY	3 068
05 9 70 032	Netphen	5902	Siegen-Wittgenstein	NW	21 959
01 0 57 054	Nettelsee	2309	Plön	SH	354
05 3 66 032	Nettersheim	5376	Euskirchen	NW	6 231
05 1 66 016	Nettetal, Stadt	4054	Viersen	NW	37 740

Schlüssel- nummer	Gemeinde	Post- leit- zahl	Kreis	Land	Bevölkerung
07 1 41 093	Netzbach	6251	Rhein-Lahn-Kreis	RP	302
03 3 54 019	Neu Darchau	3139	Lüchow-Dannenberg	NI	1 313
01 0 58 111	Neu Duvenstedt	2371	Rendsburg-Eckernförde	SH	122
03 3 53 025	Neu Wulmstorf	2153	Harburg	NI	13 964
06 4 34 007	Neu-Anspach	6392	Hochtaunuskreis	HE	9 933
07 1 33 069	Neu-Bamberg	6551	Bad Kreuznach	RP	886
06 6 36 009	Neu-Eichenberg	3433	Werra-Meißner-Kreis	HE	1 949
06 4 38 009	Neu-Isenburg, Stadt	6078	Offenbach	HE	34 574
09 7 75 135	Neu-Ulm, Stadt	7910	Neu-Ulm	BY	44 438
09 3 77 142	Neualbenreuth, Markt	8591	Tirschenreuth	BY	1 474
01 0 59 062	Neubernd	2381	Schleswig-Flensburg	SH	992
06 4 35 020	Neuberg	6451	Main-Kinzig-Kreis	HE	4 689
09 1 87 154	Neubeuern, Markt	8201	Rosenheim	BY	3 358
09 1 84 146	Neubiberg	8014	München	BY	9 054
03 4 54 037	Neubörger	2991	Emsland	NI	1 336
09 6 79 164	Neubrunn, Markt	8702	Würzburg	BY	2 124
08 2 35 047	Neubulach, Stadt	7265	Calw	BW	3 899
09 2 75 133	Neuburg a. Inn	8399	Passau	BY	3 257
09 1 85 149	Neuburg a.d. Donau, Stadt	8858	Neuburg-Schrobenhausen	BY	24 157
09 7 74 162	Neuburg a.d. Kammel, Markt	8909	Günzburg	BY	2 757
07 3 34 021	Neuburg am Rhein	6729	Germersheim	RP	2 557
09 1 77 131	Neuching	8059	Erding	BY	1 561
08 1 25 068	Neudenau, Stadt	6956	Heilbronn	BW	4 491
01 0 58 110	Neudorf-Bornstein	2303	Rendsburg-Eckernförde	SH	883
09 4 77 142	Neudrossenfeld	8581	Kulmbach	BY	3 002
01 0 61 073	Neuenbrook	2211	Steinburg	SH	590
08 2 36 043	Neuenbürg, Stadt	7540	Enzkreis	BW	6 984
08 3 15 076	Neuenburg am Rhein, Stadt	7844	Breisgau-Hochschwarzwald	BW	8 050
01 0 56 037	Neuendeich	2082	Pinneberg	SH	419
09 5 71 180	Neuendettelsau	8806	Ansbach	BY	6 448
09 6 77 164	Neuendorf	8781	Main-Spessart	BY	868
07 2 32 272	Neuendorf	5541	Bitburg-Prum	RP	114
01 0 61 074	Neuendorf b. Elmshorn	2200	Steinburg	SH	877
01 0 61 075	Neuendorf b. Wilster	2213	Steinburg	SH	373
01 0 60 061	Neuengörs	2361	Segeberg	SH	638
03 4 56 014	Neuenhaus, Stadt	4458	Grafschaft Bentheim	NI	8 178
03 3 59 033	Neuenkirchen	2152	Stade	NI	658
01 0 51 075	Neuenkirchen	2241	Dithmarschen	SH	900
03 3 58 017	Neuenkirchen	3044	Soltau-Fallingb.ostel	NI	5 037
03 3 52 038	Neuenkirchen	2179	Cuxhaven	NI	1 346
03 2 51 028	Neuenkirchen	2831	Diepholz	NI	757
05 5 66 060	Neuenkirchen	4445	Steinfurt	NW	11 435
03 4 59 027	Neuenkirchen	4553	Osnabrück	NI	3 234
03 4 60 007	Neuenkirchen (Oldenburg)	2846	Vechta	NI	6 193
09 4 77 143	Neuenmarkt	8655	Kulmbach	BY	2 750
05 9 62 048	Neuenrade, Stadt	5982	Märkischer Kreis	NW	11 197
08 1 25 069	Neuenstadt am Kocher, Stadt	7106	Heilbronn	BW	7 227
06 6 32 014	Neuenstein	6431	Hersfeld-Rotenburg	HE	3 076
08 1 26 058	Neuenstein, Stadt	7113	Hohenlohekreis	BW	5 323
06 6 34 016	Neuental	3585	Schwalm-Eder-Kreis	HE	3 419
08 3 36 060	Neuenweg	7861	Lörrach	BW	342

Schlüssel- nummer	Gemeinde	Post- leit- zahl	Kreis	Land	Bevölkerung
07 2 32 088	Neuerburg, Stadt	5528	Bitburg-Prüm	RP	1 599
07 1 40 101	Neuerkirch	6541	Rhein-Hunsrück-Kreis	RP	219
09 1 78 145	Neufahrn b. Freising	8056	Freising	BY	14 120
09 2 74 153	Neufahrn i. NB	8301	Landshut	BY	3 133
01 0 51 076	Neufeld	2221	Dithmarschen	SH	677
01 0 51 077	Neufelderkoog	2221	Dithmarschen	SH	153
08 1 16 046	Neuffen, Stadt	7442	Esslingen	BW	5 208
08 4 37 082	Neufra	7458	Sigmaringen	BW	1 813
09 2 74 154	Neufraunhofen	8311	Landshut	BY	969
07 1 43 052	Neuhäusel	5411	Westerwaldkreis	RP	1 589
03 4 62 010	Neuharlingersiel	2943	Wittmund	NI	1 061
03 3 52 039	Neuhaus (Oste), Flecken	2179	Cuxhaven	NI	1 329
09 2 75 134	Neuhaus a. Inn	8399	Passau	BY	2 899
09 5 74 140	Neuhaus a.d. Pegnitz, Markt	8574	Nürnberger Land	BY	2 867
08 2 36 044	Neuhausen	7531	Enzkreis	BW	4 167
08 1 16 047	Neuhausen auf den Fildern	7303	Esslingen	BW	10 398
08 3 27 038	Neuhausen ob Eck	7201	Tuttlingen	BW	3 094
07 2 32 273	Neuheilenbach	5541	Bitburg-Prüm	RP	219
07 3 35 028	Neuhemsbach	6751	Kaiserslautern	RP	586
06 6 31 018	Neuhof	6404	Fulda	HE	10 011
03 2 54 025	Neuhof	3201	Hildesheim	NI	499
09 5 75 152	Neuhof a.d. Zenn, Markt	8501	Neustadt a.d. Aisch-Bad Windsheim ...	BY	1 756
07 3 38 020	Neuhofen	6708	Ludwigshafen	RP	6 783
07 2 35 093	Neuhütten	5509	Trier-Saarburg	RP	841
09 6 77 165	Neuhütten	8771	Main-Spessart	BY	1 092
03 4 57 015	Neukamperfehn	2951	Leer	NI	1 269
08 4 35 042	Neukirch	7995	Bodenseekreis	BW	2 147
09 2 78 154	Neukirchen	8441	Straubing-Bogen	BY	1 491
01 0 55 031	Neukirchen	2442	Ostholstein	SH	1 003
01 0 54 086	Neukirchen	2268	Nordfriesland	SH	1 133
09 3 72 144	Neukirchen b. Hl. Blut, Markt	8497	Cham	BY	4 176
09 3 71 141	Neukirchen b. Sulzbach-Rosenberg	8459	Amberg-Sulzbach	BY	2 657
09 2 75 135	Neukirchen vorm Wald	8391	Passau	BY	2 071
06 6 34 017	Neukirchen, Stadt	3579	Schwalm-Eder-Kreis	HE	6 802
09 3 76 146	Neukirchen-Balbini, Markt	8469	Schwandorf	BY	1 218
05 1 70 028	Neukirchen-Vluyn, Stadt	4133	Wesel	NW	25 386
03 4 54 038	Neulehe	2991	Emsland	NI	586
07 3 32 038	Neuleiningen	6719	Bad Dürkheim	RP	727
08 1 36 046	Neuler	7096	Ostalbkreis	BW	2 580
08 2 36 073	Neulingen	7531	Enzkreis	BW	4 638
08 2 26 059	Neulußheim	6823	Rhein-Neckar-Kreis	BW	5 043
07 2 31 092	Neumagen-Dhron	5559	Bernkastel-Wittlich	RP	2 440
09 3 73 147	Neumarkt i.d. OPf., Stadt	8430	Neumarkt i.d. OPf.	BY	32 924
09 1 83 129	Neumarkt-Sankt Veit, Stadt	8267	Mühldorf a. Inn	BY	5 278
01 0 04 000	Neumünster, Stadt	2350	Kreisfreie Stadt	SH	79 771
09 3 76 147	Neunburg vorm Wald, Stadt	8462	Schwandorf	BY	7 215
07 1 43 270	Neunkhausen	5241	Westerwaldkreis	RP	816
07 1 43 271	Neunkirchen	5439	Westerwaldkreis	RP	459
05 9 70 036	Neunkirchen	5908	Siegen-Wittgenstein	NW	14 055
07 2 31 093	Neunkirchen	5509	Bernkastel-Wittlich	RP	163
09 6 76 143	Neunkirchen	8761	Miltenberg	BY	1 309

Schlüssel- nummer	Gemeinde	Post- leit- zahl	Kreis	Land	Bevölkerung
08 2 25 068	Neunkirchen	6951	Neckar-Odenwald-Kreis	BW	1 558
09 4 74 154	Neunkirchen a. Brand, Markt	8524	Forchheim	BY	6 335
09 5 74 141	Neunkirchen a. Sand	8567	Nürnberger Land	BY	4 265
07 3 36 066	Neunkirchen am Potzberg	6791	Kusel	RP	429
10 0 43 114	Neunkirchen, Kreisstadt	6680	Neunkirchen	SL	51 215
05 3 82 040	Neunkirchen-Seelscheid	5206	Rhein-Sieg-Kreis	NW	15 566
09 1 71 125	Neuötting, Stadt	8265	Altötting	BY	7 570
07 3 34 022	Neupotz	6729	Germersheim	RP	1 510
09 2 72 136	Neureichenau	8391	Freyung-Grafenau	BY	4 182
08 3 17 151	Neuried	7607	Ortenaukreis	BW	7 482
09 1 84 132	Neuried	8027	München	BY	5 848
09 7 72 184	Neusäß	8902	Augsburg	BY	19 042
09 2 72 146	Neuschönau	8351	Freyung-Grafenau	BY	2 169
03 4 62 011	Neuschoo	2941	Wittmund	NI	1 151
09 5 71 181	Neusitz	8803	Ansbach	BY	1 437
09 3 77 143	Neusorg	8591	Tirschenreuth	BY	2 159
05 1 62 024	Neuss, Stadt	4040	Neuss	NW	142 178
06 5 34 016	Neustadt (Hessen), Stadt	3577	Marburg-Biedenkopf	HE	8 386
07 1 38 044	Neustadt (Wied)	5466	Neuwied	RP	5 370
09 3 74 140	Neustadt a. Kulm, Stadt	8581	Neustadt a.d. Waldnaab	BY	1 311
09 6 77 166	Neustadt a. Main	8771	Main-Spessart	BY	1 301
09 5 75 153	Neustadt a.d. Aisch, Stadt	8530	Neustadt a.d. Aisch-Bad Windsheim ...	BY	10 903
09 2 73 152	Neustadt a.d. Donau, Stadt	8425	Kelheim	BY	9 811
09 3 74 139	Neustadt a.d. Waldnaab, Stadt	8482	Neustadt a.d. Waldnaab	BY	5 537
03 2 53 011	Neustadt am Rübenberge, Stadt	3057	Hannover	NI	38 085
07 3 16 000	Neustadt an der Weinstraße, Stadt	6730	Kreisfreie Stadt	RP	50 120
09 4 73 151	Neustadt b. Coburg, Stadt	8632	Coburg	BY	16 320
01 0 55 032	Neustadt in Holstein, Stadt	2430	Ostholstein	SH	14 401
07 1 43 272	Neustadt/ Westerwald	5439	Westerwaldkreis	RP	460
08 4 16 049	Neustetten	7401	Tübingen	BW	2 241
09 3 75 174	Neutraubling, Stadt	8402	Regensburg	BY	8 721
08 2 35 050	Neuweiler	7266	Calw	BW	2 536
07 1 38 045	Neuwied, Stadt	5450	Neuwied	RP	60 261
01 0 58 112	Neumittlenbek	2303	Rendsburg-Eckernförde	SH	1 143
01 0 60 062	Neversdorf	2361	Segeberg	SH	598
07 2 35 094	Newel	5501	Trier-Saarburg	RP	2 259
07 1 40 102	Ney	5401	Rhein-Hunsrück-Kreis	RP	342
07 1 37 081	Nickenich	5477	Mayen-Koblenz	RP	3 219
06 4 40 016	Nidda, Stadt	6478	Wetteraukreis	HE	16 258
06 4 40 017	Niddatal, Stadt	6361	Wetteraukreis	HE	8 179
06 4 35 021	Nidderau, Stadt	6369	Main-Kinzig-Kreis	HE	14 646
05 3 58 044	Nideggen, Stadt	5168	Düren	NW	8 184
01 0 54 087	Nieblum	2270	Nordfriesland	SH	670
01 0 54 088	Niebüll, Stadt	2260	Nordfriesland	SH	6 743
01 0 59 147	Nieby	2342	Schleswig-Flensburg	SH	231
06 6 34 018	Niedenstein, Stadt	3501	Schwalm-Eder-Kreis	HE	4 756
07 1 40 105	Nieder Kostenz	6544	Rhein-Hunsrück-Kreis	RP	171
07 3 39 041	Nieder-Hilbersheim	6531	Mainz-Bingen	RP	444
07 3 39 042	Nieder-Olm	6501	Mainz-Bingen	RP	6 469
07 3 31 051	Nieder-Wiesen	6509	Alzey-Worms	RP	574
07 1 43 273	Niederahr	5431	Westerwaldkreis	RP	703

Schlüssel- nummer	Gemeinde	Post- leit- zahl	Kreis	Land	Bevölkerung
09 2 74 156	Niederaichbach	8301	Landshut	BY	2 396
07 3 36 067	Niederalben	6799	Kusel	RP	394
09 2 71 138	Niederalteich	8351	Deggendorf	BY	1 509
06 6 32 015	Niederaula	6434	Hersfeld-Rotenburg	HE	5 184
07 1 41 094	Niederbachheim	5429	Rhein-Lahn-Kreis	RP	221
09 1 83 130	Niederbergkirchen	8267	Mühdorf a. Inn	BY	1 099
07 1 38 047	Niederbreitbach	5451	Neuwied	RP	1 204
07 1 34 057	Niederbrombach	6581	Birkenfeld	RP	541
07 1 40 104	Niederburg	6531	Rhein-Hunsrück-Kreis	RP	681
06 4 35 022	Niederdorfelden	6369	Main-Kinzig-Kreis	HE	2 896
07 1 32 075	Niederdreisbach	5241	Altenkirchen (Westerwald)	RP	979
07 1 31 054	Niederdürenbach	5476	Ahrweiler	RP	892
07 1 43 053	Niederelbert	5431	Westerwaldkreis	RP	1 616
07 1 43 054	Niedererbach	5431	Westerwaldkreis	RP	778
08 3 26 041	Niedereschach	7732	Schwarzwald-Baar-Kreis	BW	4 606
07 1 37 217	Niederfell	5401	Mayen-Koblenz	RP	1 040
07 1 32 076	Niederfischbach	5241	Altenkirchen (Westerwald)	RP	4 452
09 4 73 153	Niederfüllbach	8631	Coburg	BY	1 241
07 2 32 089	Niedergeckler	5529	Bitburg-Prüm	RP	65
07 1 34 058	Niederhambach	6581	Birkenfeld	RP	342
07 1 33 070	Niederhausen	6551	Bad Kreuznach	RP	605
07 3 33 050	Niederhausen an der Appel	6761	Donnersbergkreis	RP	280
07 3 39 040	Niederheimbach	6531	Mainz-Bingen	RP	827
07 1 38 048	Niederhofen	5419	Neuwied	RP	243
07 3 37 055	Niederhorbach	6749	Südliche Weinstraße	RP	370
07 1 34 059	Niederhosenbach	6581	Birkenfeld	RP	328
07 1 32 077	Niederirsen	5249	Altenkirchen (Westerwald)	RP	99
05 3 82 044	Niederkassel, Stadt	5216	Rhein-Sieg-Kreis	NW	28 243
07 3 35 029	Niederkirchen	6751	Kaiserslautern	RP	1 852
07 3 32 039	Niederkirchen bei Deidesheim	6701	Bad Dürkheim	RP	1 868
05 1 66 020	Niederkrüchten	4055	Viersen	NW	10 736
07 1 40 106	Niederkumbd	6540	Rhein-Hunsrück-Kreis	RP	192
03 4 54 039	Niederlangen	4471	Emsland	NI	1 020
07 2 32 276	Niederlauch	5544	Bitburg-Prüm	RP	35
09 6 73 146	Niederlauer	8741	Rhön-Grabfeld	BY	1 333
07 3 35 030	Niedermohr	6791	Kaiserslautern	RP	1 380
07 3 33 051	Niedermoschel	6761	Donnersbergkreis	RP	450
09 3 76 148	Niedermurach	8471	Schwandorf	BY	1 366
09 6 76 144	Niedernberg	8751	Miltenberg	BY	3 426
07 1 41 095	Niederneisen	6251	Rhein-Lahn-Kreis	RP	1 307
08 1 26 060	Niedernhall, Stadt	7119	Hohenlohekreis	BW	3 298
06 4 39 011	Niedernhausen	6272	Rheingau-Taunus-Kreis	HE	12 055
03 2 57 025	Niedernwöhren	3066	Schaumburg	NI	1 681
07 2 31 095	Niederöfflingen	5561	Bernkastel-Wittlich	RP	435
07 3 37 056	Niederotterbach	6749	Südliche Weinstraße	RP	252
07 2 32 277	Niederpierscheid	5523	Bitburg-Prüm	RP	46
07 2 32 090	Niederraden	5529	Bitburg-Prüm	RP	69
09 7 78 177	Niederrieden	8941	Unterallgäu	BY	1 088
07 1 43 274	Niederroßbach	5439	Westerwaldkreis	RP	628
07 1 43 275	Niedersayn	5419	Westerwaldkreis	RP	183
07 2 31 096	Niederscheidweiler	5561	Bernkastel-Wittlich	RP	252

Schlüssel- nummer	Gemeinde	Post- leit- zahl	Kreis	Land	Bevölkerung
07 3 40 033	Niederschlettenbach	6749	Pirmasens	RP	358
09 7 79 192	Niederschönenfeld	8851	Donau-Ries	BY	1 074
07 1 40 107	Niedersohren	6543	Rhein-Hunsrück-Kreis	RP	296
07 2 33 052	Niederstadtfeld	5531	Daun	RP	471
07 3 36 068	Niederstaufenbach	6791	Kusel	RP	276
07 2 32 091	Niederstedem	5521	Bitburg-Prüm	RP	197
07 1 32 078	Niedersteinebach	5453	Altenkirchen (Westerwald)	RP	211
08 1 28 082	Niederstetten, Stadt	6994	Main-Tauber-Kreis	BW	5 212
08 1 35 027	Niderstotzingen, Stadt	7908	Heidenheim	BW	4 012
07 1 40 108	Niedert	5449	Rhein-Hunsrück-Kreis	RP	130
09 1 83 131	Niedertaufkirchen	8267	Mühl Dorf a. Inn	BY	1 083
07 1 41 096	Niedertiefenbach	5429	Rhein-Lahn-Kreis	RP	206
09 2 79 130	Niederviehbach	8311	Dingolfing-Landau	BY	1 901
07 1 41 097	Niederwallmenach	5429	Rhein-Lahn-Kreis	RP	386
07 1 38 050	Niederwambach	5231	Neuwied	RP	418
07 2 32 092	Niederweiler	5521	Bitburg-Prüm	RP	99
07 1 40 109	Niederweiler	6547	Rhein-Hunsrück-Kreis	RP	329
07 2 32 093	Niederweis	5521	Bitburg-Prüm	RP	239
09 6 78 160	Niederwerrn	8721	Schweinfurt	BY	6 146
07 1 37 218	Niederwerth	5414	Mayen-Koblenz	RP	1 230
09 2 78 159	Niederwinkling	8351	Straubing-Bogen	BY	1 759
07 1 34 060	Niederwörresbach	6584	Birkenfeld	RP	1 035
05 3 58 048	Niederzier	5162	Düren	NW	11 698
07 1 31 055	Niederzissen	5476	Ahrweiler	RP	2 223
08 2 36 046	Niefern-öschelbronn	7532	Enzkreis	BW	9 530
05 7 62 028	Nieheim, Stadt	3493	Höxter	NW	6 505
07 2 32 094	Niehl	5525	Bitburg-Prüm	RP	75
03 1 52 017	Niemetal	3402	Göttingen	NI	1 403
01 0 58 113	Nienborstel	2371	Rendsburg-Eckernförde	SH	532
01 0 61 076	Nienbüttel	2211	Steinburg	SH	139
03 2 56 022	Nienburg (Weser), Stadt	3070	Nienburg (Weser)	NI	29 474
01 0 53 094	Niendorf bei Berkenthin	2419	Herzogtum Lauenburg	SH	137
01 0 53 095	Niendorf/ Stecknitz	2411	Herzogtum Lauenburg	SH	518
03 3 51 018	Nienhagen	3101	Celle	NI	5 054
03 2 57 026	Nienstädt	3065	Schaumburg	NI	4 487
01 0 62 051	Nienwohld	2061	Stormarn	SH	417
07 2 31 504	Niersbach	5561	Bernkastel-Wittlich	RP	647
07 3 39 043	Nierstein	6505	Mainz-Bingen	RP	5 997
01 0 59 148	Niesgrau	2342	Schleswig-Flensburg	SH	519
06 6 33 019	Nieste	3501	Kassel	HE	1 478
06 6 33 020	Niestetal	3501	Kassel	HE	9 857
07 1 41 098	Nievern	5421	Rhein-Lahn-Kreis	RP	966
07 2 32 279	Nimshuscheid	5543	Bitburg-Prüm	RP	312
07 2 32 280	Nimsreuland	5544	Bitburg-Prüm	RP	87
01 0 58 115	Nindorf	2354	Rendsburg-Eckernförde	SH	523
01 0 51 078	Nindorf	2223	Dithmarschen	SH	994
07 1 43 276	Nister	5239	Westerwaldkreis	RP	875
07 1 43 278	Nister-Möhrendorf	5439	Westerwaldkreis	RP	271
07 1 43 277	Nisterau	5439	Westerwaldkreis	RP	757
07 1 32 079	Nisterberg	5439	Altenkirchen (Westerwald)	RP	396
07 1 43 279	Nistertal	5239	Westerwaldkreis	RP	1 151

Schlüssel- nummer	Gemeinde	Post- leit- zahl	Kreis	Land	Bevölkerung
07 2 35 095	Nittel	5515	Trier-Saarburg	RP	1 564
09 3 76 149	Nittenau, Stadt	8415	Schwandorf	BY	7 275
09 3 75 175	Nittendorf	8419	Regensburg	BY	6 550
07 2 33 228	Nitz	5441	Daun	RP	56
07 1 41 099	Nochern	5429	Rhein-Lahn-Kreis	RP	493
01 0 58 116	Noer	2303	Rendsburg-Eckernförde	SH	772
09 7 79 194	Nordlingen, Stadt	8860	Donau-Ries	BY	18 275
03 1 55 010	Nörten-Hardenberg, Flecken	3412	Northeim	NI	8 370
07 1 37 219	Nörtershausen	5401	Mayen-Koblenz	RP	788
05 3 58 052	Nörvenich	5164	Düren	NW	8 351
07 1 34 061	Nohen	6589	Birkenfeld	RP	419
10 0 46 114	Nohfelden	6697	Sankt Wendel	SL	10 570
07 2 33 229	Nohn	5531	Daun	RP	398
07 1 43 055	Nomborn	5431	Westerwaldkreis	RP	589
09 7 76 120	Nonnenhorn	8993	Lindau (Bodensee)	BY	1 450
10 0 46 115	Nonnweiler	6696	Sankt Wendel	SL	8 459
07 1 40 110	Norath	5449	Rhein-Hunsrück-Kreis	RP	407
01 0 51 079	Norddeich	2244	Dithmarschen	SH	370
01 0 54 089	Norddorf	2278	Nordfriesland	SH	557
03 4 52 019	Norden, Stadt	2980	Aurich	NI	24 187
09 7 72 185	Nordendorf	8851	Augsburg	BY	1 982
03 4 61 007	Nordenham, Stadt	2890	Wesermarsch	NI	28 956
01 0 59 063	Norderbrarup	2347	Schleswig-Flensburg	SH	441
01 0 54 090	Norderfriedrichskoog	2251	Nordfriesland	SH	60
01 0 51 080	Norderheistedt	2246	Dithmarschen	SH	105
01 0 51 137	Nordermeldorf	2223	Dithmarschen	SH	607
03 4 52 020	Norderney, Stadt	2982	Aurich	NI	6 200
01 0 59 064	Norderstapel	2251	Schleswig-Flensburg	SH	747
01 0 60 063	Norderstedt, Stadt	2000	Segeberg	SH	65 976
01 0 51 081	Norderwörden	2240	Dithmarschen	SH	295
01 0 59 149	Nordhackstedt	2391	Schleswig-Flensburg	SH	435
09 4 76 159	Nordhalben, Markt	8646	Kronach	BY	2 352
01 0 51 082	Nordhastedt	2249	Dithmarschen	SH	2 192
08 1 25 074	Nordheim	7107	Heilbronn	BW	5 660
09 6 75 155	Nordheim a. Main	8711	Kitzingen	BY	956
09 6 73 147	Nordheim v.d. Rhön	8741	Rhön-Grabfeld	BY	1 176
07 1 43 056	Nordhofen	5418	Westerwaldkreis	RP	404
03 3 52 040	Nordholz	2859	Cuxhaven	NI	6 904
03 4 56 015	Nordhorn, Stadt	4460	Grafschaft Bentheim	NI	48 368
05 5 58 028	Nordkirchen	4717	Coesfeld	NW	7 862
03 3 52 041	Nordleda	2179	Cuxhaven	NI	1 170
08 3 17 085	Nordrach	7618	Ortenaukreis	BW	1 960
03 4 52 501	Nordseeinsel Memmert, gemfr. Gebiet	2983	Aurich	NI	1
03 2 57 027	Nordsehl	3061	Schaumburg	NI	734
03 2 54 026	Nordstemmen	3204	Hildesheim	NI	11 927
01 0 54 091	Nordstrand	2251	Nordfriesland	SH	2 452
05 5 66 064	Nordwalde	4418	Steinfurt	NW	8 430
07 1 33 071	Norheim	6551	Bad Kreuznach	RP	1 567
07 1 43 280	Norken	5239	Westerwaldkreis	RP	862
01 0 54 092	Norstedt	2251	Nordfriesland	SH	392
03 1 55 011	Northeim, Stadt	3410	Northeim	NI	30 208

Schlüssel- nummer	Gemeinde	Post- leit- zahl	Kreis	Land	Bevölkerung
03 4 57 016	Nortmoor	2951	Leer	NI	1 419
01 0 61 077	Nortorf	2213	Steinburg	SH	758
01 0 58 117	Nortorf, Stadt	2353	Rendsburg-Eckernförde	SH	6 525
03 4 59 028	Nortrup	4577	Osnabrück	NI	2 389
07 3 40 034	Nothweiler	6749	Pirmasens	RP	188
03 3 59 034	Nottensdorf	2152	Stade	NI	948
01 0 59 065	Nottfeld	2347	Schleswig-Flensburg	SH	131
05 5 58 032	Nottuln	4405	Coesfeld	NW	14 457
08 1 16 048	Notzingen	7311	Esslingen	BW	3 089
01 0 58 118	Nübbel	2371	Rendsburg-Eckernförde	SH	1 287
01 0 59 098	Nübel	2381	Schleswig-Flensburg	SH	1 233
09 6 72 136	Nüdlingen	8738	Bad Kissingen	BY	3 520
05 3 74 032	Nümbrecht	5223	Oberbergischer Kreis	NW	12 347
07 3 40 035	Nünschweiler	6781	Pirmasens	RP	816
07 1 31 058	Nürburg	5489	Ahrweiler	RP	164
09 5 64 000	Nürnberg, Stadt	8500	Kreisfreie Stadt	BY	470 943
08 1 16 049	Nürtingen, Stadt	7440	Esslingen	BW	36 350
06 6 31 019	Nüsttal	6419	Fulda	HE	2 340
01 0 60 064	Nützen	2358	Segeberg	SH	649
08 1 15 037	Nufringen	7031	Böblingen	BW	4 085
07 2 32 095	Nusbaum	5529	Bitburg-Prüm	RP	454
08 4 17 045	Nusplingen	7461	Zollernalbkreis	BW	1 901
07 3 36 069	Nußbach	6759	Kusel	RP	667
07 1 33 072	Nußbaum	6551	Bad Kreuznach	RP	335
09 1 89 130	Nußdorf	8221	Traunstein	BY	1 768
09 1 87 156	Nußdorf a. Inn	8201	Rosenheim	BY	2 001
01 0 53 096	Nusse	2412	Herzogtum Lauenburg	SH	831
08 2 26 060	Nußloch	6907	Rhein-Neckar-Kreis	BW	8 808
01 0 61 078	Nutteln	2211	Steinburg	SH	300
0					
07 1 40 111	Ober Kostenz	6544	Rhein-Hunsrück-Kreis	RP	218
07 3 31 052	Ober-Flörsheim	6509	Alzey-Worms	RP	898
07 3 39 046	Ober-Hilbersheim	6531	Mainz-Bingen	RP	778
06 4 40 018	Ober-Mörlen	6352	Wetteraukreis	HE	5 048
07 3 39 047	Ober-Olm	6501	Mainz-Bingen	RP	3 303
06 4 32 016	Ober-Ramstadt, Stadt	6105	Darmstadt-Dieburg	HE	12 905
07 1 43 281	Oberahr	5431	Westerwaldkreis	RP	403
07 3 36 070	Oberalben	6799	Kusel	RP	260
09 1 80 125	Oberammergau	8103	Garmisch-Partenkirchen	BY	4 944
07 3 35 031	Oberarnbach	6791	Kaiserslautern	RP	410
09 5 73 122	Oberasbach	8507	Fürth	BY	14 833
09 1 80 126	Oberau	8106	Garmisch-Partenkirchen	BY	2 599
09 1 87 157	Oberaudorf	8203	Rosenheim	BY	4 373
06 6 34 019	Oberaula	6435	Schwalm-Eder-Kreis	HE	3 292
09 6 74 159	Oberaurach	8729	Haßberge	BY	3 901
07 1 41 100	Oberbachheim	5428	Rhein-Lahn-Kreis	RP	173
09 1 83 132	Oberbergkirchen	8261	Mühlendorf a. Inn	BY	1 184
07 2 33 053	Oberbettingen	5531	Daun	RP	588
07 2 35 096	Oberbillig	5501	Trier-Saarburg	RP	887
08 1 16 050	Oberboihingen	7446	Esslingen	BW	4 500

Schlüssel- nummer	Gemeinde	Post- leit- zahl	Kreis	Land	Bevölkerung
07 1 34 062	Oberbrombach	6581	Birkenfeld	RP	493
09 5 71 183	Oberdachstetten	8802	Ansbach	BY	1 249
08 2 15 059	Oberderdingen	7519	Karlsruhe	BW	8 190
07 3 39 044	Oberdiebach	6531	Mainz-Bingen	RP	935
09 1 77 133	Oberding	8059	Erding	BY	3 228
08 4 25 088	Oberdischingen	7938	Alb-Donau-Kreis	BW	1 622
09 1 76 150	Oberdolling	8071	Eichstätt	BY	954
07 1 38 052	Oberdreis	5231	Neuwied	RP	781
07 1 31 059	Oberdürenbach	5476	Ahrweiler	RP	486
07 2 33 054	Oberehe-Stroheich	5531	Daun	RP	341
07 1 43 057	Oberelbert	5431	Westerwaldkreis	RP	866
09 6 73 149	Oberelsbach, Markt	8741	Rhön-Grabfeld	BY	2 871
07 2 33 230	Oberelz	5441	Daun	RP	170
07 1 43 058	Obererbach	5431	Westerwaldkreis	RP	458
07 1 32 081	Obererbach (Westerwald)	5231	Altenkirchen (Westerwald)	RP	457
07 1 37 220	Oberfell	5401	Mayen-Koblenz	RP	1 004
07 1 41 101	Oberfischbach	5429	Rhein-Lahn-Kreis	RP	148
07 2 32 096	Obergeckler	5529	Bitburg-Prüm	RP	165
09 7 71 149	Obergriesbach	8891	Aichach-Friedberg	BY	1 545
08 1 36 049	Obergröningen	7071	Ostalbkreis	BW	426
09 7 77 154	Obergünzburg, Markt	8953	Ostallgäu	BY	5 476
09 1 84 134	Oberhaching	8024	München	BY	8 790
09 4 71 165	Oberhaid	8616	Bamberg	BY	4 090
07 1 43 059	Oberhaid	5419	Westerwaldkreis	RP	311
07 1 34 063	Oberhambach	6589	Birkenfeld	RP	207
08 3 17 088	Oberharmersbach	7611	Ortenaukreis	BW	2 336
07 3 37 058	Oberhausen	6749	Südliche Weinstraße	RP	416
09 1 85 150	Oberhausen	8859	Neuburg-Schrobenhausen	BY	1 800
09 1 90 135	Oberhausen	8125	Weilheim-Schongau	BY	1 503
07 3 33 053	Oberhausen an der Appel	6761	Donnersbergkreis	RP	181
07 1 33 074	Oberhausen an der Nahe	6551	Bad Kreuznach	RP	389
07 1 33 073	Oberhausen bei Kirn	6570	Bad Kreuznach	RP	908
05 1 19 000	Oberhausen, Stadt	4200	Kreisfreie Stadt	NW	220 286
08 2 15 107	Oberhausen-Rheinhausen	6839	Karlsruhe	BW	8 520
07 3 39 045	Oberheimbach	6531	Mainz-Bingen	RP	659
07 1 38 053	Oberhonnelfeld-Gierend	5457	Neuwied	RP	706
07 1 34 064	Oberhosenbach	6581	Birkenfeld	RP	141
09 5 75 155	Oberickelsheim	8701	Neustadt a.d.Aisch-Bad Windsheim ...	BY	699
07 1 32 082	Oberirsen	5231	Altenkirchen (Westerwald)	RP	567
07 2 32 282	Oberkail	5561	Bitburg-Prüm	RP	695
08 3 17 089	Oberkirch, Stadt	7602	Ortenaukreis	BW	16 711
07 1 34 065	Oberkirn	6572	Birkenfeld	RP	378
08 1 36 050	Oberkochen, Stadt	7082	Ostalbkreis	BW	8 104
09 4 75 158	Oberkotzau, Markt	8679	Hof	BY	5 338
07 1 32 083	Oberlahr	5231	Altenkirchen (Westerwald)	RP	698
03 4 54 040	Oberlangen	4471	Emsland	NI	777
07 2 32 283	Oberläscheid	5542	Bitburg-Prüm	RP	173
07 2 32 284	Oberlauch	5544	Bitburg-Prüm	RP	60
09 6 72 138	Oberleichtersbach	8781	Bad Kissingen	BY	1 787
09 7 80 131	Obermaiselstein	8981	Oberallgäu	BY	823
08 4 25 090	Obermarchtal	7937	Alb-Donau-Kreis	BW	1 164

Schlüssel- nummer	Gemeinde	Post- leit- zahl	Kreis	Land	Bevölkerung
09 1 81 131	Obermeitingen	8933	Landsberg a. Lech	BY	1 265
09 5 73 123	Obermichelbach	8501	Fürth	BY	1 795
07 3 33 054	Obermoschel, Stadt	6763	Donnersbergkreis	RP	1 125
07 1 32 084	Obernau	5231	Altenkirchen (Westerwald)	RP	113
09 6 75 156	Obernbreit, Markt	8711	Kitzingen	BY	1 484
09 6 76 145	Obernburg a. Main, Stadt	8753	Miltenberg	BY	7 405
07 3 33 055	Oberndorf	6762	Donnersbergkreis	RP	262
03 3 52 042	Oberndorf	2171	Cuxhaven	NI	1 676
09 7 79 196	Oberndorf a. Lech	8851	Donau-Ries	BY	1 907
08 3 25 045	Oberndorf am Neckar, Stadt	7238	Rottweil	BW	14 050
07 1 41 102	Oberneisen	6251	Rhein-Lahn-Kreis	RP	710
09 1 83 134	Oberneukirchen	8261	Mühlendorf a. Inn	BY	684
03 1 52 018	Obernfeld	3429	Göttingen	NI	950
08 4 17 047	Obernheim	7461	Zollernalbkreis	BW	1 344
07 3 40 219	Obernheim-Kirchenarbach ,	6791	Pirmasens	RP	1 810
07 1 41 103	Obernhof	5409	Rhein-Lahn-Kreis	RP	420
03 1 51 019	Obernholz	3122	Gifhorn	NI	930
03 2 57 028	Obernkirchen, Stadt	3063	Schaumburg	NI	10 149
09 2 75 137	Obernzell, Markt	8391	Passau	BY	3 425
09 5 75 156	Obernzenn, Markt	8802	Neustadt a.d.Aisch-Bad Windsheim ...	BY	2 503
07 2 31 100	Oberöfflingen	5561	Bernkastel-Wittlich	RP	233
09 7 77 155	Oberostendorf	8939	Ostallgäu	BY	1 158
07 3 37 059	Oberotterbach	6749	Südliche Weinstraße	RP	1 017
09 7 72 186	Oberottmarshausen	8901	Augsburg	BY	1 033
09 1 75 131	Oberpframmern	8011	Ebersberg	BY	1 522
07 2 32 285	Oberpierscheid	5523	Bitburg-Prüm	RP	309
09 6 79 169	Oberpleichfeld	8702	Würzburg	BY	908
09 2 71 139	Oberporing	8351	Deggendorf	BY	1 014
07 1 38 054	Oberraden	5457	Neuwied	RP	500
09 5 72 147	Oberrreichenbach	8521	Erlangen-Hochstadt	BY	763
08 2 35 055	Oberrreichenbach	7261	Calw	BW	2 355
07 1 34 066	Oberrreidenbach	6581	Birkenfeld	RP	611
09 7 76 121	Oberrreute	8999	Lindau (Bodensee)	BY	1 283
08 3 15 084	Oberrried	7801	Breisgau-Hochschwarzwald	BW	2 401
09 7 78 183	Oberrrieden	8949	Unterallgäu	BY	1 160
08 1 18 059	Oberrriexingen, Stadt	7141	Ludwigsburg	BW	2 349
07 1 43 282	Oberrrod	5439	Westerwaldkreis	RP	645
07 1 43 283	Oberrroßbach	5439	Westerwaldkreis	RP	328
08 1 27 062	Oberrrot	7163	Schwäbisch Hall	BW	2 919
09 7 75 141	Oberrroth	7919	Neu-Ulm	BY	723
07 2 31 101	Oberscheidweiler	5561	Bernkastel-Wittlich	RP	198
09 5 75 157	Oberscheinfeld, Markt	8531	Neustadt a.d.Aisch-Bad Windsheim ...	BY	1 205
09 1 84 135	Oberschleißheim	8042	München	BY	10 034
07 3 37 060	Oberschlettenbach	6749	Südliche Weinstraße	RP	157
09 2 78 167	Oberschneiding	8441	Straubing-Bogen	BY	2 419
09 7 78 184	Oberschönegg	8941	Unterallgäu	BY	865
09 6 78 164	Oberschwarzach, Markt	8722	Schweinfurt	BY	1 397
09 1 79 140	Oberschweinbach	8081	Fürstenfeldbruck	BY	1 002
07 3 40 036	Obersimten	6781	Pirmasens	RP	599
09 6 77 169	Obersinn, Markt	8781	Main-Spessart	BY	1 221
09 1 90 136	Obersöchering	8121	Weilheim-Schongau	BY	1 064

Schlüssel- nummer	Gemeinde	Post- leit- zahl	Kreis	Land	Bevölkerung
08 1 27 063	Obersontheim	7164	Schwäbisch Hall	BW	3 696
08 4 25 091	Oberstadion	7931	Alb-Donau-Kreis	BW	1 184
07 2 33 055	Oberstadtfeld	5531	Daun	RP	561
09 7 80 132	Oberstauten, Markt	8974	Oberallgäu	BY	6 461
07 3 36 071	Oberstautenbach	6791	Kusel	RP	190
09 7 80 133	Oberstdorf, Markt	8980	Oberallgäu	BY	9 994
07 2 32 097	Oberstedem	5521	Bitburg-Prüm	RP	100
07 1 32 085	Obersteinebach	5453	Altenkirchen (Westerwald)	RP	186
08 1 18 060	Oberstenfeld	7141	Ludwigsburg	BW	7 235
07 1 33 075	Oberstreit	6558	Bad Kreuznach	RP	237
09 6 73 151	Oberstreu	8741	Rhön-Grabfeld	BY	1 481
07 3 32 040	Obersülzen	6719	Bad Dürkheim	RP	375
09 2 74 165	Obersüßbach	8301	Landshut	BY	1 128
08 1 25 110	Obersulm	7104	Heilbronn	BW	11 191
09 1 83 135	Obertaufkirchen	8255	Mühldorf a. Inn	BY	1 722
08 4 35 045	Oberteuringen	7991	Bodenseekreis	BW	3 313
10 0 46 116	Oberthal	6692	Sankt Wendel	SL	6 431
09 6 72 139	Oberthulba, Markt	8731	Bad Kissingen	BY	4 261
07 1 41 104	Obertiefenbach	5429	Rhein-Lahn-Kreis	RP	295
09 3 75 179	Obertraubling	8407	Regensburg	BY	5 260
09 4 74 156	Obertrubach	8571	Forchheim	BY	1 882
06 4 38 010	Obertshausen, Stadt	6053	Offenbach	HE	21 759
06 4 34 008	Oberursel (Taunus), Stadt	6370	Hochtaunuskreis	HE	38 574
09 3 76 151	Oberviechtach, Stadt	8474	Schwandorf	BY	4 698
07 1 41 105	Oberwallmenach	5429	Rhein-Lahn-Kreis	RP	170
07 1 32 086	Oberwambach	5231	Altenkirchen (Westerwald)	RP	370
07 2 32 098	Oberweiler	5521	Bitburg-Prüm	RP	145
07 3 36 072	Oberweiler im Tal	6759	Kusel	RP	223
07 3 36 073	Oberweiler-Tiefenbach	6759	Kusel	RP	267
07 2 32 099	Oberweis	5521	Bitburg-Prüm	RP	533
07 1 40 112	Oberwesel, Stadt	6532	Rhein-Hunsrück-Kreis	RP	4 228
06 6 33 021	Oberweser	3525	Kassel	HE	3 625
07 1 41 106	Oberwies	5409	Rhein-Lahn-Kreis	RP	153
07 3 33 056	Oberwiesen	6719	Donnersbergkreis	RP	500
07 1 34 067	Oberwörresbach	6581	Birkenfeld	RP	152
08 3 17 093	Oberwolfach	7620	Ortenaukreis	BW	2 677
07 1 31 060	Oberzissen	5476	Ahrweiler	RP	973
09 1 89 133	Obing	8201	Traunstein	BY	3 226
08 2 25 074	Obrigheim	6952	Neckar-Odenwald-Kreis	BW	5 102
07 3 32 041	Obrigheim (Pfalz)	6719	Bad Dürkheim	RP	2 405
09 6 79 170	Ochsenfurt, Stadt	8703	Würzburg	BY	11 427
08 4 26 087	Ochsenhausen, Stadt	7955	Biberach	BW	6 941
07 1 37 086	Ochtendung	5405	Mayen-Koblenz	RP	3 910
03 4 62 012	Ochtersum	2941	Wittmund	NI	975
05 5 66 068	Ochtrup, Stadt	4434	Steinfurt	NW	16 873
07 1 38 055	Ockenfels	5461	Neuwied	RP	919
07 3 39 048	Ockenheim	6531	Mainz-Bingen	RP	1 958
07 2 35 098	Ockfen	5511	Trier-Saarburg	RP	571
01 0 54 093	Ockholm	2255	Nordfriesland	SH	416
01 0 51 083	Odderade	2249	Dithmarschen	SH	285
09 1 74 135	Odelzhausen	8063	Dachau	BY	3 211

Schlüssel- nummer	Gemeinde	Post- leit- zahl	Kreis	Land	Bevölkerung
07 3 36 074	Odenbach	6759	Kusel	RP	954
05 3 78 020	Odenthal	5068	Rheinisch-Bergischer Kreis	NW	12 811
07 1 33 076	Odernheim am Glan	6559	Bad Kreuznach	RP	1 800
03 3 52 043	Odisheim	2179	Cuxhaven	NI	600
03 3 59 035	Oederquart	2161	Stade	NI	1 315
08 1 25 078	Oedheim	7101	Heilbronn	BW	4 444
08 3 35 061	Öhningen	7763	Konstanz	BW	3 324
08 1 26 066	Öhringen, Stadt	7110	Hohenlohekreis	BW	16 942
08 2 36 075	Ölbronn-Dürrn	7531	Enzkreis	BW	2 835
05 5 70 028	Olde, Stadt	4740	Warendorf	NW	27 033
01 0 61 079	Oelixdorf	2210	Steinburg	SH	1 823
08 4 25 092	Öllingen	7907	Alb-Donau-Kreis	BW	397
07 1 41 107	Oelsberg	5429	Rhein-Lahn-Kreis	RP	431
07 1 32 087	Ölsen	5231	Altenkirchen (Westerwald)	RP	82
08 4 25 093	Öpfingen	7939	Alb-Donau-Kreis	BW	1 859
05 5 62 028	Oer-Erkenschwick, Stadt	4353	Recklinghausen	NW	27 607
03 3 57 035	Oerel	2740	Rotenburg (Wümme)	NI	1 701
01 0 60 065	Oering	2061	Segeberg	SH	946
09 6 72 140	Oerlenbach	8735	Bad Kissingen	BY	4 660
05 7 66 056	Oerlinghausen, Stadt	4811	Lippe	NW	14 757
01 0 59 067	Oersberg	2341	Schleswig-Flensburg	SH	269
01 0 60 066	Oersdorf	2358	Segeberg	SH	784
01 0 61 080	Oeschebüttel	2217	Steinburg	SH	147
01 0 51 084	Oesterdeichstrich	2242	Dithmarschen	SH	212
01 0 51 140	Oesterwurth	2244	Dithmarschen	SH	280
06 4 39 012	Oestrich-Winkel, Stadt	6227	Rheingau-Taunus-Kreis	HE	10 860
08 2 15 064	Östringen, Stadt	7524	Karlsruhe	BW	10 735
08 2 16 039	Ötigheim	7556	Rastatt	BW	3 861
08 2 36 050	Ötisheim	7136	Enzkreis	BW	4 218
09 7 79 197	Oettingen i. Bay., Stadt	8867	Donau-Ries	BY	4 616
03 3 60 015	Oetzen	3111	Uelzen	NI	1 272
07 1 43 060	Ötzingen	5419	Westerwaldkreis	RP	895
01 0 54 094	Oevenum	2270	Nordfriesland	SH	437
01 0 59 150	Oeversee	2391	Schleswig-Flensburg	SH	1 796
08 1 25 079	Offenau	7101	Heilbronn	BW	2 341
06 4 13 000	Offenbach am Main, Stadt	6050	Kreisfreie Stadt	HE	111 386
07 3 37 061	Offenbach an der Queich	6745	Südliche Weinstraße	RP	4 676
07 3 36 075	Offenbach-Hundheim	6759	Kusel	RP	1 295
09 2 71 140	Offenberg	8351	Deggendorf	BY	2 726
01 0 51 085	Offenbüttel	2243	Dithmarschen	SH	284
08 3 17 096	Offenburg, Stadt	7600	Ortenaukreis	BW	51 311
09 5 74 145	Offenhausen	8561	Nürnberger Land	BY	1 348
07 3 31 053	Offenheim	6509	Alzey-Worms	RP	459
09 7 74 171	Offingen, Markt	8875	Günzburg	BY	3 330
07 3 31 054	Offstein	6521	Alzey-Worms	RP	1 512
08 4 16 031	Ofterdingen	7404	Tübingen	BW	3 735
09 7 80 134	Ofterschwang	8972	Oberallgäu	BY	1 427
08 2 26 062	Oftersheim	6836	Rhein-Neckar-Kreis	BW	10 382
08 4 26 090	Oggelshausen	7952	Biberach	BW	816
07 1 31 062	Ohlenhard	5489	Ahrweiler	RP	124
08 3 17 097	Ohlsbach	7601	Ortenaukreis	BW	2 335

Schlüssel- nummer	Gemeinde	Post- leit- zahl	Kreis	Land	Bevölkerung
09 1 80 127	Ohlstadt	8115	Garmisch-Partenkirchen	BY	2 609
07 1 40 113	Ohlweiler	6541	Rhein-Hunsrück-Kreis	RP	312
07 3 36 076	Ohmbach	6791	Kusel	RP	794
08 1 16 053	Ohmden	7311	Esslingen	BW	1 579
03 4 56 016	Ohne	4443	Grafschaft Bentheim	NI	500
09 5 71 188	Ohrenbach	8801	Ansbach	BY	728
03 1 58 023	Ohrum	3344	Wolfenbüttel	NI	629
09 1 79 142	Olching	8037	Fürstenfeldbruck	BY	20 062
01 0 61 081	Oldenborstel	2216	Steinburg	SH	109
01 0 58 119	Oldenbüttel	2215	Rendsburg-Eckernförde	SH	259
03 4 03 000	Oldenburg (Oldenburg), Stadt	2900	Kreisfreie Stadt	NI	140 149
01 0 55 033	Oldenburg in Holstein, Stadt	2440	Ostholstein	SH	9 206
01 0 61 082	Oldendorf	2211	Steinburg	SH	936
03 3 59 036	Oldendorf	2164	Stade	NI	2 373
03 3 55 027	Oldendorf (Luhe)	2124	Lüneburg	NI	795
01 0 58 120	Oldenhütten	2371	Rendsburg-Eckernförde	SH	126
01 0 54 095	Oldenswort	2251	Nordfriesland	SH	1 264
01 0 54 096	Oldersbek	2251	Nordfriesland	SH	473
01 0 54 097	Olderup	2251	Nordfriesland	SH	351
01 0 54 098	Oldsum	2270	Nordfriesland	SH	470
05 5 58 036	Olfen, Stadt	4716	Coesfeld	NW	8 329
07 2 35 100	Ollmuth	5501	Trier-Saarburg	RP	141
07 2 32 287	Olmscheid	5529	Bitburg-Prüm	RP	168
05 9 66 024	Olpe, Stadt	5960	Olpe	NW	22 710
05 9 58 036	Olzberg, Stadt	5787	Hochsauerlandkreis	NW	14 464
07 3 35 033	Olzbrücken	6751	Kaiserslautern	RP	1 177
07 2 32 100	Olzendorf	5525	Bitburg-Prüm	RP	123
07 2 32 288	Olzheim	5541	Bitburg-Prüm	RP	420
07 2 35 101	Onsdorf	5513	Trier-Saarburg	RP	159
09 7 76 122	Opfenbach	8996	Lindau (Bodensee)	BY	1 952
08 3 17 098	Oppenau, Stadt	7603	Ortenaukreis	BW	4 983
07 3 39 049	Oppenheim, Stadt	6504	Mainz-Bingen	RP	5 289
08 1 19 053	Oppenweiler	7155	Rems-Murr-Kreis	BW	3 720
07 1 40 115	Oppertshausen	6540	Rhein-Hunsrück-Kreis	RP	105
07 3 33 057	Orbis	6719	Donnersbergkreis	RP	519
07 2 32 289	Orenhofen	5501	Bitburg-Prüm	RP	1 266
07 1 32 088	Orfgen	5232	Altenkirchen (Westerwald)	RP	190
07 2 32 290	Orlenbach	5540	Bitburg-Prüm	RP	151
07 2 33 232	Ormont	5541	Daun	RP	363
09 5 71 189	Ornbau, Stadt	8829	Ansbach	BY	1 457
07 2 32 101	Orsfeld	5524	Bitburg-Prüm	RP	152
08 3 35 099	Orsingen-Nenzingen	7769	Konstanz	BW	2 188
08 3 17 100	Ortenberg	7601	Ortenaukreis	BW	2 822
06 4 40 019	Ortenberg, Stadt	6474	Wetteraukreis	HE	7 871
09 2 75 138	Ortenburg, Markt	8359	Passau	BY	6 546
07 2 31 103	Osann-Monzel	5561	Bernkastel-Wittlich	RP	1 442
07 2 35 103	Osburg	5501	Trier-Saarburg	RP	1 599
01 0 58 121	Osdorf	2301	Rendsburg-Eckernförde	SH	1 837
03 1 51 020	Osloß	3171	Gifhorn	NI	1 446
03 4 04 000	Osnabrück, Stadt	4500	Kreisfreie Stadt	NI	150 807
05 5 70 032	Ostbevern	4412	Warendorf	NW	6 926

Schlüssel- nummer	Gemeinde	Post- leit- zahl	Kreis	Land	Bevölkerung
03 4 52 021	Osteel	2986	Aurich	NI	2 100
08 2 35 057	Ostelsheim	7261	Calw	BW	2 020
03 3 52 044	Osten	2176	Cuxhaven	NI	1 933
01 0 54 099	Ostenfeld (Husum)	2251	Nordfriesland	SH	1 235
01 0 58 122	Ostenfeld (Rendsburg)	2373	Rendsburg-Eckernförde	SH	450
01 0 54 101	Oster-Ohrstedt	2251	Nordfriesland	SH	572
09 7 75 142	Osterberg	7919	Neu-Ulm	BY	767
03 3 52 045	Osterbruch	2178	Cuxhaven	NI	523
08 2 25 075	Osterburken, Stadt	6960	Neckar-Odenwald-Kreis	BW	4 727
01 0 58 123	Osterby	2331	Rendsburg-Eckernförde	SH	808
01 0 59 151	Osterby	2267	Schleswig-Flensburg	SH	284
03 4 59 029	Ostercappeln	4514	Osnabrück	NI	7 763
03 3 57 036	Ostereistedt	2730	Rotenburg (Wümme)	NI	903
03 3 58 501	Osterheide, gemfr. Bezirk	3032	Soltau-Fallingb.ostel	NI	885
01 0 54 100	Osterhever	2251	Nordfriesland	SH	264
09 2 71 141	Osterhofen, Stadt	8353	Deggendorf	BY	10 428
03 3 56 007	Osterholz-Scharmbeck, Stadt	2860	Osterholz	NI	24 146
01 0 56 038	Osterhorn	2205	Pinneberg	SH	283
03 1 56 011	Osterode am Harz, Stadt	3360	Osterode am Harz	NI	26 735
01 0 51 086	Osterrade	2243	Dithmarschen	SH	466
01 0 58 124	Osterrönfeld	2370	Rendsburg-Eckernförde	SH	3 376
07 1 41 108	Osterspai	5421	Rhein-Lahn-Kreis	RP	1 311
01 0 58 125	Osterstedt	2211	Rendsburg-Eckernförde	SH	524
03 4 56 017	Osterwald	4458	Grafschaft Bentheim	NI	1 238
09 7 77 157	Osterzell	8951	Ostallgäu	BY	615
08 1 16 080	Ostfildern, Stadt	7302	Esslingen	BW	27 888
09 6 73 153	Ostheim v.d. Rhon, Stadt	8745	Rhön-Grabfeld	BY	3 581
07 3 31 055	Osthofen, Stadt	6522	Alzey-Worms	RP	7 033
08 4 37 086	Ostrach	7965	Sigmaringen	BW	5 214
03 4 57 017	Ostrhauderfehn	2958	Leer	NI	8 201
01 0 51 087	Ostrohe	2240	Dithmarschen	SH	807
01 0 62 053	Oststeinbek	2000	Stormarn	SH	7 724
08 1 17 037	Ottenbach	7321	Göppingen	BW	2 084
01 0 61 083	Ottenbüttel	2211	Steinburg	SH	553
01 0 58 126	Ottendorf	2300	Rendsburg-Eckernförde	SH	775
08 3 17 102	Ottenhöfen im Schwarzwald	7593	Ortenaukreis	BW	3 229
09 1 77 134	Ottenhofen	8015	Erding	BY	1 071
09 5 74 146	Ottensoos	8561	Nürnberger Land	BY	1 661
03 2 55 031	Ottenstein, Flecken	3251	Holzminde	NI	1 238
03 3 53 027	Otter	2111	Harburg	NI	1 073
07 3 35 034	Otterbach	6756	Kaiserslautern	RP	3 326
07 3 35 035	Otterberg, Stadt	6754	Kaiserslautern	RP	4 386
09 1 82 127	Otterfing	8156	Miesbach	BY	3 189
03 3 52 046	Otterndorf, Stadt	2178	Cuxhaven	NI	6 073
03 3 61 008	Ottersberg, Flecken	2802	Verden	NI	9 779
07 3 33 058	Ottersheim	6719	Donnersbergkreis	RP	331
07 3 34 023	Ottersheim bei Landau	6741	Germersheim	RP	1 537
07 3 38 021	Otterstadt	6701	Ludwigshafen	RP	3 116
08 2 16 041	Ottersweier	7583	Rastatt	BW	5 732
09 7 79 198	Otting	8851	Donau-Ries	BY	678
09 7 78 186	Otto beuren, Markt	8942	Unterallgäu	BY	7 317

Schlüssel- nummer	Gemeinde	Post- leit- zahl	Kreis	Land	Bevölkerung
09 1 84 136	Ottobrunn	8012	München	BY	18 784
06 6 34 020	Ottrau	3579	Schwalm-Eder-Kreis	HE	2 438
10 0 43 115	Ottweiler, Stadt	6682	Neunkirchen	SL	15 296
06 4 32 017	Otzberg	6111	Darmstadt-Dieburg	HE	5 724
09 2 71 143	Otzing	8351	Deggendorf	BY	1 504
07 1 33 077	Otzweiler	6570	Bad Kreuznach	RP	246
03 4 61 008	Ovelgönne	2882	Wesermarsch	NI	4 964
05 3 78 024	Overath	5063	Rheinisch-Bergischer Kreis	NW	22 553
08 1 16 054	Owen, Stadt	7311	Esslingen	BW	2 925
08 4 35 047	Owingen	7776	Bodenseekreis	BW	3 119
01 0 58 127	Omschlag	2372	Rendsburg-Eckernförde	SH	2 764
09 7 80 128	Oy-Mittelberg	8967	Oberallgäu	BY	3 516
03 3 61 009	Oyten	2806	Verden	NI	12 104
P					
01 0 58 128	Padenstedt	2351	Rendsburg-Eckernförde	SH	761
05 7 74 032	Paderborn, Stadt	4790	Paderborn	NW	110 715
03 3 52 047	Padingbüttel	2853	Cuxhaven	NI	581
09 1 90 138	Pähl	8121	Weilheim-Schongau	BY	1 676
01 0 51 088	Pahlen	2241	Dithmarschen	SH	998
09 2 73 159	Painten, Markt	8421	Kelheim	BY	1 878
09 1 89 134	Palling	8221	Traunstein	BY	2 905
07 2 35 104	Palzem	5510	Trier-Saarburg	RP	1 234
01 0 57 055	Panker	2322	Plön	SH	1 201
01 0 53 097	Panten	2412	Herzogtum Lauenburg	SH	495
07 2 31 104	Pantenburg	5562	Bernkastel-Wittlich	RP	260
07 1 35 070	Panzweiler	5588	Cochem-Zell	RP	161
03 4 54 041	Papenburg, Stadt	2990	Emsland	NI	29 143
09 5 77 158	Pappenheim, Stadt	8834	Weißenburg-Gunzenhausen	BY	4 237
09 3 74 144	Parkstein, Markt	8481	Neustadt a.d. Waldnaab	BY	1 749
09 2 78 170	Parkstetten	8441	Straubing-Bogen	BY	2 249
03 1 51 021	Parsau	3181	Gifhorn	NI	1 470
09 3 73 151	Parsberg, Stadt	8433	Neumarkt i.d. OPf.	BY	5 619
07 3 31 056	Partenheim	6501	Alzey-Worms	RP	1 089
09 6 77 170	Partenstein	8775	Main-Spessart	BY	2 683
07 2 35 105	Paschel	5504	Trier-Saarburg	RP	203
01 0 57 056	Passade	2316	Plön	SH	218
09 2 62 000	Passau, Stadt	8390	Kreisfreie Stadt	BY	48 516
09 1 77 135	Pastetten	8011	Erding	BY	1 702
07 1 41 109	Patersberg	5421	Rhein-Lahn-Kreis	RP	448
09 2 76 134	Patersdorf	8371	Regen	BY	1 699
03 2 53 012	Pattensen, Stadt	3017	Hannover	NI	13 080
09 1 78 150	Paunzhausen	8069	Freising	BY	977
09 3 77 145	Pechbrunn	8591	Tirschenreuth	BY	1 615
07 2 32 103	Peffingen	5521	Bitburg-Prüm	RP	209
03 2 55 032	Pegestorf	3452	Holzminden	NI	526
09 4 72 175	Pegnitz, Stadt	8570	Bayreuth	BY	13 282
03 1 57 006	Peine, Stadt	3150	Peine	NI	45 780
01 0 61 084	Peissen	2214	Steinburg	SH	265
09 1 90 139	Peißenberg, Markt	8123	Weilheim-Schongau	BY	10 675
09 1 90 140	Peiting, Markt	8922	Weilheim-Schongau	BY	10 319

P

2 Gemeinden in alphabetischer Ordnung am 25.5.1987 mit Schlüsselnummer, Postleitzahl und Bevölkerung

Schlüssel- nummer	Gemeinde	Post- leit- zahl	Kreis	Land	Bevölkerung
07 2 35 106	Pellingen	5501	Trier-Saarburg	RP	937
01 0 54 103	Pellworm	2251	Nordfriesland	SH	1 182
07 2 33 056	Palm	5531	Daun	RP	907
09 3 72 146	Pemfling	8491	Cham	BY	2 083
03 2 56 023	Pennigsehl	3071	Nienburg (Weser)	NI	1 209
09 3 75 180	Pentling	8401	Regensburg	BY	4 814
09 1 90 141	Penzberg, Stadt	8122	Weilheim-Schongau	BY	12 949
09 1 81 132	Penzing	8916	Landsberg a. Lech	BY	3 104
09 1 71 126	Perach	8261	Altötting	BY	1 085
09 2 78 171	Perasdorf	8441	Straubing-Bogen	BY	628
09 2 78 172	Perkam	8441	Straubing-Bogen	BY	1 104
10 0 42 115	Perl	6643	Merzig-Wadern	SL	6 004
09 2 72 138	Perlesreut, Markt	8391	Freyung-Grafenau	BY	2 686
07 1 40 116	Perscheid	6532	Rhein-Hunsrück-Kreis	RP	330
09 5 71 190	Petersaurach	8815	Ansbach	BY	3 927
06 6 31 020	Petersberg	6415	Fulda	HE	12 904
07 3 40 037	Petersberg	6781	Pirmasens	RP	848
09 7 71 155	Petersdorf	8891	Aichach-Friedberg	BY	1 645
05 7 70 028	Petershagen, Stadt	4953	Minden-Lübbecke	NW	23 619
09 1 74 136	Petershausen	8067	Dachau	BY	4 327
07 1 32 089	Peterslahr	5231	Altenkirchen (Westerwald)	RP	286
07 1 35 071	Peterswald-Löffelscheid	5581	Cochem-Zell	RP	486
09 3 75 181	Pettendorf	8411	Regensburg	BY	2 577
09 1 89 135	Petting	8221	Traunstein	BY	1 891
09 4 71 169	Pettstadt	8602	Bamberg	BY	1 411
07 1 33 078	Pfaffen-Schwabenheim	6551	Bad Kreuznach	RP	957
09 7 78 187	Pfaffenhausen, Markt	8949	Unterallgäu	BY	1 997
08 1 25 081	Pfaffenhofen	7129	Heilbronn	BW	2 022
09 1 74 137	Pfaffenhofen a.d. Glonn	8063	Dachau	BY	1 345
09 1 86 143	Pfaffenhofen a.d. Ilm, Stadt	8068	Pfaffenhofen a.d. Ilm	BY	17 801
09 7 75 143	Pfaffenhofen a.d. Roth, Markt	7914	Neu-Ulm	BY	5 897
08 3 15 089	Pfaffenweiler	7801	Breisgau-Hochschwarzwald	BW	2 616
09 1 87 159	Pfaffing	8098	Rosenheim	BY	4 152
09 3 75 182	Pfakofen	8401	Regensburg	BY	1 084
07 1 40 117	Pfalzfeld	5449	Rhein-Hunsrück-Kreis	RP	587
08 2 37 054	Pfalzgrafenweiler	7293	Freudenstadt	BW	5 292
09 2 77 138	Pfarrkirchen, Stadt	8340	Rottal-Inn	BY	10 275
09 6 74 184	Pfarrweisach	8601	Haßberge	BY	1 595
09 3 75 183	Pfatter	8401	Regensburg	BY	2 511
08 1 26 069	Pfedelbach	7114	Hohenlohekreis	BW	6 709
07 3 36 077	Pfeffelbach	6799	Kusel	RP	997
09 2 74 172	Pfeffenhausen, Markt	8308	Landshut	BY	4 179
08 2 15 101	Pfinztal	7507	Karlsruhe	BW	14 946
09 1 76 153	Pförring, Markt	8071	Eichstätt	BY	2 766
09 5 77 159	Pföfeld	8821	Weißenburg-Gunzenhausen	BY	1 180
09 7 77 158	Pforzen	8951	Ostallgäu	BY	1 714
08 2 31 000	Pforzheim, Stadt	7530	Stadtkreis	BW	106 530
09 3 76 153	Pfreimd, Stadt	8473	Schwandorf	BY	5 126
08 4 15 058	Pfronstetten	7426	Reutlingen	BW	1 354
09 7 77 159	Pfronten	8962	Ostallgäu	BY	7 058
08 4 37 088	Pfullendorf, Stadt	7798	Sigmaringen	BW	10 326

Schlüssel- nummer	Gemeinde	Post- leit- zahl	Kreis	Land	Bevölkerung
08 4 15 059	Pfullingen, Stadt	7417	Reutlingen	BW	16 350
06 4 32 018	Pfungstadt, Stadt	6102	Darmstadt-Dieburg	HE	23 084
08 2 15 066	Philippsburg, Stadt	7522	Karlsruhe	BW	10 922
07 2 32 104	Philippshelm	5522	Bitburg-Prüm	RP	106
09 2 72 139	Philippshelm	8391	Freyung-Grafenau	BY	715
06 6 32 016	Philippsthal (Werra)	6433	Hersfeld-Rotenburg	HE	4 835
07 2 32 105	Pickließem	5521	Bitburg-Prüm	RP	327
09 1 72 128	Piding	8235	Berchtesgadener Land	BY	4 213
09 3 75 184	Pielenhofen	8411	Regensburg	BY	1 060
07 2 31 105	Piesport	5555	Bernkastel-Wittlich	RP	2 091
07 1 37 087	Pillig	5441	Mayen-Koblenz	RP	490
09 3 73 153	Pilsach	8431	Neumarkt i.d. OPf.	BY	2 212
09 2 79 132	Pilsting, Markt	8385	Dingolfing-Landau	BY	5 570
01 0 56 039	Pinneberg, Stadt	2080	Pinneberg	SH	36 134
07 2 32 291	Pintesfeld	5523	Bitburg-Prüm	RP	34
09 4 74 158	Pinzberg	8551	Forchheim	BY	1 696
09 3 74 146	Pirk	8481	Neustadt a.d. Waldnaab	BY	1 629
07 3 17 000	Pirmasens, Stadt	6780	Kreisfreie Stadt	RP	47 997
07 2 32 292	Pittenbach	5540	Bitburg-Prüm	RP	116
09 1 89 137	Pittenhart	8201	Traunstein	BY	1 320
07 1 37 088	Plaidt	5472	Mayen-Koblenz	RP	5 190
09 1 84 138	Planegg	8033	München	BY	9 720
08 4 72 176	Plankenfels	8581	Bayreuth	BY	798
08 2 26 063	Plankstadt	6831	Rhein-Neckar-Kreis	BW	9 042
07 2 32 106	Plascheid	5529	Bitburg-Prüm	RP	82
07 2 31 107	Platten	5561	Bernkastel-Wittlich	RP	741
09 2 71 146	Plattling, Stadt	8350	Deggendorf	BY	10 404
09 4 72 177	Plech, Markt	8571	Bayreuth	BY	1 191
07 1 32 090	Pleckhausen	5453	Altenkirchen (Westerwald)	RP	564
08 1 18 063	Pleidelsheim	7127	Ludwigsburg	BW	4 359
07 2 31 108	Plein	5561	Bernkastel-Wittlich	RP	562
09 5 77 161	Pleinfeld, Markt	8835	Weißenburg-Gunzenhausen	BY	6 297
09 1 71 127	Pleiskirchen	8261	Altötting	BY	2 127
07 3 37 062	Pleisweiler-Oberhofen	6749	Südliche Weinstraße	RP	772
07 1 33 080	Pleitersheim	6555	Bad Kreuznach	RP	196
07 1 40 118	Pleizenhausen	6540	Rhein-Hunsrück-Kreis	RP	197
09 7 78 188	Pleiß	8941	Unterallgäu	BY	705
05 9 62 052	Plettenberg, Stadt	5970	Märkischer Kreis	NW	27 726
09 3 74 147	Pleystein, Stadt	8481	Neustadt a.d. Waldnaab	BY	2 591
09 1 75 133	Pliening	8011	Ebersberg	BY	3 296
08 4 15 060	Pliezhausen	7401	Reutlingen	BW	7 087
08 1 16 056	Plochingen, Stadt	7310	Esslingen	BW	12 140
01 0 57 057	Plön, Stadt	2320	Plön	SH	10 353
09 3 77 146	Plößberg, Markt	8591	Tirschenreuth	BY	3 186
08 1 19 055	Plüderhausen	7067	Rems-Murr-Kreis	BW	8 714
07 2 32 293	Plütscheid	5541	Bitburg-Prüm	RP	318
07 2 35 107	Pluwig	5501	Trier-Saarburg	RP	1 115
09 2 75 141	Pocking, Stadt	8398	Passau	BY	11 152
09 1 88 137	Pöcking	8134	Starnberg	BY	5 272
07 2 35 108	Pölich	5559	Trier-Saarburg	RP	297
01 0 62 056	Pölitz	2061	Stormarn	SH	977

Schlüssel- nummer	Gemeinde	Post- leit- zahl	Kreis	Land	Bevölkerung
09 1 86 144	Pörnbach	8069	Pfaffenhofen a.d. Ilm	BY	1 485
01 0 61 085	Pöschendorf	2216	Steinburg	SH	183
09 3 72 147	Pösing	8491	Cham	BY	870
09 7 71 156	Pöttmes, Markt	8897	Aichach-Friedberg	BY	5 580
01 0 53 098	Pogeez	2419	Herzogtum Lauenburg	SH	353
01 0 53 099	Poggensee	2412	Herzogtum Lauenburg	SH	277
07 1 41 111	Pohl	5429	Rhein-Lahn-Kreis	RP	275
03 2 57 029	Pohle	3255	Schaumburg	NI	833
06 5 31 014	Pohlheim, Stadt	6301	Gießen	HE	14 599
01 0 57 058	Pohnsdorf	2308	Plön	SH	400
09 1 75 135	Poing	8011	Ebersberg	BY	6 152
07 1 37 089	Polch	5444	Mayen-Koblenz	RP	3 891
03 2 55 033	Polle, Flecken	3453	Holzwinden	NI	1 316
09 1 76 155	Pollenfeld	8079	Eichstätt	BY	2 378
03 2 57 030	Pollhagen	3061	Schaumburg	NI	1 224
09 1 90 142	Polling	8128	Weilheim-Schongau	BY	2 629
09 1 83 136	Polling	8261	Mühlendorf a. Inn	BY	3 019
03 5 77 162	Polsingen	8831	Weißenburg-Gunzenhausen	BY	1 785
09 5 74 147	Pommelsbrunn	8561	Nürnberger Land	BY	4 786
01 0 59 152	Pommerby	2342	Schleswig-Flensburg	SH	206
07 1 35 072	Pommern	5593	Cochem-Zell	RP	585
09 4 71 172	Pommersfelden	8602	Bamberg	BY	2 253
07 1 31 065	Pomster	5489	Ahrweiler	RP	191
01 0 54 104	Poppenbüll	2251	Nordfriesland	SH	276
09 6 78 168	Poppenhausen	8721	Schweinfurt	BY	3 682
06 6 31 021	Poppenhausen (Wasserkuppe)	6416	Fulda	HE	2 452
09 3 71 144	Poppenricht	8451	Amberg-Sulzbach	BY	3 041
05 7 70 032	Porta Westfalica, Stadt	4952	Minden-Lübbecke	NW	33 787
09 2 74 174	Postau	8301	Landshut	BY	1 350
09 3 73 155	Postbauer-Heng	8439	Neumarkt i.d. OPf.	BY	5 479
01 0 57 059	Postfeld	2308	Plön	SH	412
09 2 77 139	Postmünster	8341	Rottal-Inn	BY	2 240
09 4 72 179	Pottenstein, Stadt	8573	Bayreuth	BY	4 995
07 1 43 284	Pottum	5439	Westerwaldkreis	RP	942
09 4 74 160	Poxdorf	8521	Forchheim	BY	1 282
01 0 61 086	Poyenberg	2211	Steinburg	SH	306
07 1 32 091	Pracht	5249	Altenkirchen (Westerwald)	RP	1 208
09 2 76 135	Prackenbach	8371	Regen	BY	2 476
01 0 57 060	Prasdorf	2316	Plön	SH	358
07 1 41 112	Prath	5422	Rhein-Lahn-Kreis	RP	278
09 4 72 180	Prebitz	8587	Bayreuth	BY	979
01 0 57 062	Preetz, Stadt	2308	Plön	SH	14 997
07 2 32 294	Preisheid	5529	Bitburg-Prüm	RP	174
07 2 32 107	Preist	5521	Bitburg-Prüm	RP	666
09 1 90 143	Prem	8921	Weilheim-Schongau	BY	818
09 3 74 149	Pressath, Stadt	8487	Neustadt a.d. Waldnaab	BY	4 572
09 4 77 148	Presseck, Markt	8657	Kulmbach	BY	2 369
09 4 76 164	Pressig, Markt	8644	Kronach	BY	4 498
09 4 74 161	Pretzfeld, Markt	8551	Forchheim	BY	2 128
05 7 70 036	Preußisch Oldendorf, Stadt	4994	Minden-Lübbecke	NW	10 373
03 3 54 020	Prezelle	3131	Lüchow-Dannenberg	NI	483

Schlüssel- nummer	Gemeinde	Post- leit- zahl	Kreis	Land	Bevölkerung
09 6 75 158	Prichsenstadt, Stadt	8718	Kitzingen	BY	2 786
09 1 87 162	Prien a. Chiemsee, Markt	8210	Rosenheim	BY	8 682
09 4 71 173	Priesendorf	8602	Bamberg	BY	1 240
01 0 58 129	Prinzenmoor	2371	Rendsburg-Eckernförde	SH	161
03 4 58 012	Prinzhöfte	2833	Oldenburg (Oldenburg)	NI	711
01 0 56 040	Prisdorf	2081	Pinneberg	SH	1 648
09 1 81 134	Prittriching	8911	Landsberg a. Lech	BY	1 863
01 0 57 063	Probsteierhagen	2316	Plön	SH	1 784
07 2 32 295	Pronsfeld	5541	Bitburg-Prüm	RP	924
01 0 60 067	Pronstorf	2361	Segeberg	SH	1 184
09 6 79 174	Prosselsheim	8702	Würzburg	BY	989
07 2 32 296	Prüm, Stadt	5540	Bitburg-Prüm	RP	5 032
07 2 32 108	Prümzurley	5521	Bitburg-Prüm	RP	410
09 1 87 163	Prutting	8201	Rosenheim	BY	1 769
09 1 79 145	Puchheim	8039	Fürstenfeldbruck	BY	18 074
07 1 38 057	Puderbach	5419	Neuwied	RP	2 113
09 3 74 150	Püchersreuth	8481	Neustadt a.d. Waldnaab	BY	1 400
07 1 35 073	Pünderich	5587	Cochem-Zell	RP	893
09 1 81 141	Pürgen	8911	Landsberg a. Lech	BY	2 241
10 0 41 515	Püttlingen, Stadt	6625	Stadtverband Saarbrücken	SL	20 502
05 3 62 036	Pulheim, Stadt	5024	Erftkreis	NW	47 852
09 1 84 139	Pullach i. Isartal	8023	München	BY	7 655
09 3 77 148	Pullenreuth	8591	Tirschenreuth	BY	1 983
01 0 61 087	Puls	2216	Steinburg	SH	450
09 5 73 124	Puschendorf	8501	Fürth	BY	1 582
09 1 84 140	Putzbrunn	8011	München	BY	4 578
09 3 73 156	Pyrbaum, Markt	8501	Neumarkt i.d. OPf.	BY	4 379
Q					
03 4 59 030	Quakenbrück, Stadt	4570	Osnabrück	NI	10 028
01 0 58 130	Quarneck	2300	Rendsburg-Eckernförde	SH	1 548
01 0 61 088	Quarneck	2218	Steinburg	SH	386
07 3 35 037	Queidersbach	6791	Kaiserslautern	RP	2 422
03 4 56 018	Quendorf	4443	Grafschaft Bentheim	NI	555
03 1 54 016	Querenhorst	3332	Helmstedt	NI	470
01 0 59 153	Quern	2391	Schleswig-Flensburg	SH	1 255
03 2 51 029	Quernheim	2844	Diepholz	NI	390
01 0 51 089	Quickborn	2224	Dithmarschen	SH	180
01 0 56 041	Quickborn, Stadt	2085	Pinneberg	SH	18 008
07 1 31 066	Quiddelbach	5488	Ahrweiler	RP	294
10 0 41 516	Quierschied	6607	Stadtverband Saarbrücken	SL	15 588
07 1 43 061	Quirnbach	5418	Westerwaldkreis	RP	358
07 3 36 501	Quirnbach/ Pfalz	6799	Kusel	RP	554
07 3 32 042	Quirnheim	6719	Bad Dürkheim	RP	516
R					
01 0 56 042	Raa-Besenbek	2200	Pinneberg	SH	449
01 0 59 154	Rabel	2341	Schleswig-Flensburg	SH	521
06 5 31 015	Rabenau	6301	Gießen	HE	5 135
01 0 59 155	Rabenholz	2342	Schleswig-Flensburg	SH	280
01 0 59 068	Rabenkirchen-Faulück	2341	Schleswig-Flensburg	SH	676

R

2 Gemeinden in alphabetischer Ordnung am 25.5.1987 mit Schlüsselnummer, Postleitzahl und Bevölkerung

Schlüssel- nummer	Gemeinde	Post- leit- zahl	Kreis	Land	Bevölkerung
07 1 32 092	Racksen	5231	Altenkirchen (Westerwald)	RP	112
03 3 55 028	Radbruch	2091	Lüneburg	NI	1 467
03 2 56 024	Raddestorf	3079	Nienburg (Weser)	NI	2 044
01 0 61 089	Rade	2211	Steinburg	SH	110
01 0 56 131	Rade b. Hohenwestedt	2354	Rendsburg-Eckernförde	SH	67
01 0 58 132	Rade b. Rendsburg	2373	Rendsburg-Eckernförde	SH	272
05 3 74 036	Radevormwald, Stadt	5608	Oberbergischer Kreis	NW	22 579
08 3 35 063	Radolfzell am Bodensee, Stadt	7760	Konstanz	BW	25 051
03 1 54 017	Räbke	3331	Helmstedt	NI	596
05 5 54 040	Raesfeld	4285	Borken	NW	8 569
03 3 60 016	Rätzlingen	3111	Uelzen	NI	476
05 7 70 040	Rahden, Stadt	4993	Minden-Lübbecke	NW	13 452
08 3 36 067	Raich	7861	Lörrach	BW	246
09 2 78 177	Rain	8441	Straubing-Bogen	BY	1 720
09 7 79 201	Rain, Stadt	8852	Donau-Ries	BY	6 794
08 1 36 089	Rainau	7095	Ostalbkreis	BW	2 645
01 0 57 064	Raisdorf	2313	Plön	SH	7 171
09 1 90 144	Raisting	8121	Weilheim-Schongau	BY	1 541
09 5 77 163	Raitenbuch	8337	Weißenburg-Gunzenhausen	BY	1 011
07 2 35 111	Ralingen	5501	Trier-Saarburg	RP	1 780
07 3 37 064	Ramberg	6741	Südliche Weinstraße	RP	942
09 1 87 164	Ramerberg	8091	Rosenheim	BY	1 050
01 0 51 090	Ramhusen	2226	Dithmarschen	SH	176
07 3 36 079	Rammelsbach	6799	Kusel	RP	1 881
08 4 25 097	Rammingen	7901	Alb-Donau-Kreis	BW	1 059
09 7 78 209	Rammingen	8939	Unterallgäu	BY	1 164
09 1 72 129	Ramsau b. Berchtesgaden	8243	Berchtesgadener Land	BY	1 694
07 3 33 060	Ramsen	6719	Donnersbergkreis	RP	1 810
01 0 54 105	Ramstedt	2251	Nordfriesland	SH	329
07 3 35 038	Ramstein-Miesenbach	6792	Kaiserslautern	RP	6 995
09 6 72 142	Ramsthal	8731	Bad Kissingen	BY	1 105
09 6 79 175	Randersacker, Markt	8701	Würzburg	BY	3 507
08 4 17 051	Rangendingen	7456	Zollernalbkreis	BW	4 440
09 6 72 143	Rannungen	8721	Bad Kissingen	BY	1 117
07 1 43 062	Ransbach-Baumbach, Stadt	5412	Westerwaldkreis	RP	6 316
07 3 37 065	Ranschbach	6740	Südliche Weinstraße	RP	601
06 4 40 020	Ranstadt	6479	Wetteraukreis	HE	4 098
07 3 33 061	Ransweiler	6761	Donnersbergkreis	RP	310
01 0 54 106	Rantrum	2251	Nordfriesland	SH	1 211
01 0 54 107	Rantum (Sylt)	2280	Nordfriesland	SH	456
01 0 57 065	Rantzeau	2325	Plön	SH	294
07 2 35 112	Rascheid	5509	Trier-Saarburg	RP	534
06 6 31 022	Rasdorf	6419	Fulda	HE	1 629
08 2 16 043	Rastatt, Stadt	7550	Rastatt	BW	39 660
03 4 54 042	Rastdorf	2991	Emsland	NI	819
03 4 51 005	Rastede	2902	Ammerland	NI	18 212
01 0 57 066	Rastorf	2308	Plön	SH	789
01 0 55 035	Ratekau	2401	Ostholstein	SH	13 705
01 0 57 067	Rathjensdorf	2320	Plön	SH	502
07 3 33 201	Rathskirchen	6759	Donnersbergkreis	RP	211
07 3 36 081	Rathsweiler	6799	Kusel	RP	140

Schlüssel- nummer	Gemeinde	Post- leit- zahl	Kreis	Land	Bevölkerung
05 1 58 028	Ratingen, Stadt	4030	Mettmann	NW	88 631
08 4 17 052	Ratshausen	7461	Zollernalbkreis	BW	653
09 4 71 174	Rattelsdorf, Markt	8601	Bamberg	BY	3 987
09 2 78 178	Rattenberg	8441	Straubing-Bogen	BY	1 793
09 1 83 138	Rattenkirchen	8251	Mühlendorf a. Inn	BY	764
09 2 78 179	Rattiszell	8441	Straubing-Bogen	BY	1 314
01 0 53 100	Ratzburg, Stadt	2418	Herzogtum Lauenburg	SH	11 786
07 1 38 058	Ratzert	5231	Neuwied	RP	203
07 1 38 059	Raubach	5419	Neuwied	RP	1 666
09 1 87 165	Raubling	8201	Rosenheim	BY	8 894
08 2 26 065	Rauenberg, Stadt	6914	Rhein-Neckar-Kreis	BW	6 018
09 6 74 187	Rauhenebrach	8602	Haßberge	BY	3 078
07 1 33 081	Raumbach	6551	Bad Kreuznach	RP	493
06 4 33 010	Raunheim, Stadt	6096	Groß-Gerau	HE	11 319
06 5 34 017	Rauschenberg, Stadt	3576	Marburg-Biedenkopf	HE	4 350
01 0 62 058	Rausdorf	2071	Stormarn	SH	199
07 1 40 119	Ravengiersburg	6541	Rhein-Hunsrück-Kreis	RP	422
08 4 36 064	Ravensburg, Stadt	7980	Ravensburg	BW	43 913
08 2 25 114	Ravenstein, Stadt	6963	Neckar-Odenwald-Kreis	BW	2 645
07 1 40 120	Raversbeuren	5585	Rhein-Hunsrück-Kreis	RP	160
07 1 40 121	Rayerschied	6540	Rhein-Hunsrück-Kreis	RP	111
07 1 31 068	Rech	5481	Ahrweiler	RP	577
08 1 17 038	Rechberghausen	7324	Göppingen	BW	4 991
09 6 77 172	Rechtenbach	8771	Main-Spessart	BY	1 107
08 4 25 098	Rechtenstein	7937	Alb-Donau-Kreis	BW	309
09 1 83 139	Rechtmehring	8091	Mühlendorf a. Inn	BY	1 330
03 4 52 022	Rechtsweg	2981	Aurich	NI	1 810
05 5 66 072	Recke	4534	Steinfurt	NW	9 610
09 4 71 175	Reckendorf	8601	Bamberg	BY	1 546
07 1 41 113	Reckenroth	5429	Rhein-Lahn-Kreis	RP	180
07 1 40 122	Reckershausen	6544	Rhein-Hunsrück-Kreis	RP	315
05 5 62 032	Recklinghausen, Stadt	4350	Recklinghausen	NW	119 991
09 5 76 137	Rednitzhembach	8540	Roth	BY	5 447
09 4 78 155	Redwitz a.d. Rodach	8627	Lichtenfels	BY	3 312
05 1 54 044	Rees, Stadt	4242	Kleve	NW	18 075
01 0 58 133	Reesdorf	2301	Rendsburg-Eckernförde	SH	109
03 3 57 037	Reeßum	2724	Rotenburg (Wümme)	NI	1 444
09 2 76 138	Regen, Stadt	8370	Regen	BY	11 001
09 3 62 000	Regensburg, Stadt	8400	Kreisfreie Stadt	BY	118 639
09 3 75 190	Regenstauf, Markt	8413	Regensburg	BY	12 849
03 3 53 028	Regesbostel	2151	Harburg	NI	740
09 4 75 161	Regnitzlosau	8671	Hof	BY	2 562
09 4 75 162	Rehau, Stadt	8673	Hof	BY	9 988
07 1 33 082	Rehbach	6553	Bad Kreuznach	RP	41
07 1 33 083	Rehborn	6551	Bad Kreuznach	RP	782
03 2 56 025	Rehburg-Loccum, Stadt	3056	Nienburg (Weser)	NI	9 641
03 2 51 030	Rehden	2841	Diepholz	NI	1 570
07 1 43 285	Rehe	5439	Westerwaldkreis	RP	684
01 0 61 091	Reher	2211	Steinburg	SH	709
01 0 62 059	Rehhorst	2401	Stormarn	SH	560
09 7 71 158	Rehling	8901	Aichach-Friedberg	BY	1 956

Schlüssel- nummer	Gemeinde	Post- leit- zahl	Kreis	Land	Bevölkerung
10 0 44 114	Rehlingen	6639	Saarlouis	SL	14 629
03 3 55 029	Rehlingen	2124	Lüneburg	NI	512
01 0 51 092	Rehm-Flehde-Bargen	2241	Dithmarschen	SH	550
07 3 36 082	Rehweiler	6799	Kusel	RP	435
07 1 40 123	Reich	6541	Rhein-Hunsrück-Kreis	RP	310
08 2 26 066	Reichartshausen	6921	Rhein-Neckar-Kreis	BW	1 611
06 4 37 013	Reichelsheim (Odenwald)	6101	Odenwaldkreis	HE	7 609
06 4 40 021	Reichelsheim (Wetterau), Stadt	6361	Wetteraukreis	HE	5 820
08 3 35 066	Reichenau	7752	Konstanz	BW	4 247
07 1 34 068	Reichenbach	6589	Birkenfeld	RP	655
09 3 72 149	Reichenbach	8411	Cham	BY	1 052
09 4 76 166	Reichenbach	8641	Kronach	BY	966
08 3 27 040	Reichenbach am Heuberg	7209	Tuttlingen	BW	398
08 1 16 058	Reichenbach an der Fils	7313	Esslingen	BW	7 012
07 3 35 501	Reichenbach-Steegen	6791	Kaiserslautern	RP	1 345
07 1 41 114	Reichenberg	5429	Rhein-Lahn-Kreis	RP	216
09 6 79 176	Reichenberg, Markt	8701	Würzburg	BY	3 732
09 5 74 150	Reichenschwand	8561	Nürnberger Land	BY	2 050
09 1 73 140	Reichersbeuern	8175	Bad Tölz-Wolfratshausen	BY	1 581
09 1 86 146	Reichertshausen	8069	Pfaffenhofen a.d. Ilm	BY	3 837
09 1 83 140	Reichertshausen	8251	Mühl Dorf a. Inn	BY	1 455
09 1 86 147	Reichertshausen, Markt	8077	Pfaffenhofen a.d. Ilm	BY	5 624
09 1 81 135	Reichling	8911	Landsberg a. Lech	BY	1 272
05 3 74 040	Reichshof	5226	Oberbergischer Kreis	NW	15 368
07 3 33 202	Reichsthal	6759	Donnersbergkreis	RP	120
07 3 36 084	Reichweiler	6799	Kusel	RP	561
07 1 35 074	Reidenhausen	5588	Cochem-Zell	RP	142
07 3 40 220	Reifenberg	6661	Pirmasens	RP	803
07 1 32 093	Reiferscheid	5232	Altenkirchen (Westerwald)	RP	261
07 2 32 297	Reiff	5541	Bitburg-Prüm	RP	49
07 1 33 084	Reiffeibach	6761	Bad Kreuznach	RP	258
07 1 31 069	Reifferscheid	5489	Ahrweiler	RP	537
07 2 31 110	Reil	5586	Bernkastel-Wittlich	RP	1 233
08 2 26 068	Reilingen	6838	Rhein-Neckar-Kreis	BW	6 077
07 2 33 233	Reimerath	5489	Daun	RP	70
09 7 79 203	Reimlingen	8861	Donau-Ries	BY	1 069
01 0 62 060	Reinbek, Stadt	2057	Stormarn	SH	24 207
01 0 62 061	Reinfeld (Holstein), Stadt	2067	Stormarn	SH	7 205
06 6 33 022	Reinhardshagen	3512	Kassel	HE	4 539
06 4 32 019	Reinheim, Stadt	6107	Darmstadt-Dieburg	HE	16 152
01 0 51 093	Reinsbüttel	2244	Dithmarschen	SH	379
07 2 35 114	Reinsfeld	5509	Trier-Saarlouis	RP	2 041
03 3 55 030	Reinstorf	2121	Lüneburg	NI	1 103
07 2 32 298	Reipeldingen	5529	Bitburg-Prüm	RP	79
07 3 36 085	Reipoltskirchen	6759	Kusel	RP	377
09 2 79 134	Reisbach, Markt	8386	Dingolfing-Landau	BY	6 258
09 1 71 129	Reischach	8261	Altötting	BY	2 309
06 5 31 016	Reiskirchen	6301	Gießen	HE	8 281
09 1 89 139	Reit im Winkel	8216	Traunstein	BY	2 632
07 1 41 115	Reitzenhain	5429	Rhein-Lahn-Kreis	RP	327
05 5 54 044	Reken	4421	Borken	NW	11 015

Schlüssel- nummer	Gemeinde	Post- leit- zahl	Kreis	Land	Bevölkerung
01 0 56 043	Rellingen	2084	Pinneberg	SH	13 140
07 3 36 086	Relsberg	6759	Kusel	RP	197
07 1 31 070	Remagen, Stadt	5480	Ahrweiler	RP	14 130
08 2 36 071	Remchingen	7537	Enzkreis	BW	9 369
03 1 58 024	Remlingen	3346	Wolfenbüttel	NI	1 741
09 6 79 177	Remlingen, Markt	8702	Würzburg	BY	1 371
01 0 58 134	Remmels	2354	Rendsburg-Eckernförde	SH	427
05 1 20 000	Remscheid, Stadt	5630	Kreisfreie Stadt	NW	120 132
08 1 18 081	Remseck am Neckar	7148	Ludwigsburg	BW	16 331
08 1 19 090	Remshalden	7064	Rems-Murr-Kreis	BW	12 836
08 3 17 110	Renchen, Stadt	7592	Ortenaukreis	BW	6 074
01 0 58 135	Rendsburg, Stadt	2370	Rendsburg-Eckernförde	SH	30 767
01 0 57 068	Rendswühren	2351	Plön	SH	679
07 1 38 061	Rengsdorf	5455	Neuwied	RP	2 255
03 4 54 043	Renkenberge	4474	Emsland	NI	565
03 1 54 018	Rennau	3332	Helmstedt	NI	677
07 1 43 286	Rennerod, Stadt	5439	Westerwaldkreis	RP	3 469
09 1 85 153	Rennertshofen, Markt	8859	Neuburg-Schrobenhausen	BY	4 221
08 1 15 041	Renningen, Stadt	7253	Böblingen	BW	13 393
08 3 27 041	Renquishausen	7201	Tuttlingen	BW	611
09 6 74 190	Rentweinsdorf, Markt	8601	Haßberge	BY	1 361
03 3 55 031	Reppenstedt	2121	Lüneburg	NI	4 846
03 3 58 018	Rethem (Aller), Stadt	2818	Soltau-Fallingb.ostel	NI	2 444
01 0 62 062	Rethwisch	2061	Stormarn	SH	903
01 0 61 092	Rethwisch	2219	Steinburg	SH	587
09 7 74 174	Rettenbach	8871	Gunzburg	BY	1 275
09 3 72 150	Rettenbach	8411	Cham	BY	1 493
09 7 80 137	Rettenberg	8977	Oberallgäu	BY	3 122
07 2 33 234	Retterath	5441	Daun	RP	318
07 1 32 094	Rettersen	5231	Altenkirchen (Westerwald)	RP	240
07 1 41 116	Rettershain	5429	Rhein-Lahn-Kreis	RP	316
07 1 41 117	Rettert	5429	Rhein-Lahn-Kreis	RP	449
09 6 77 175	Retzstadt	8702	Main-Spessart	BY	1 520
07 1 37 092	Reudelstert	5440	Mayen-Koblenz	RP	331
01 0 54 108	Reußenköge	2257	Nordfriesland	SH	380
09 2 77 140	Reut	8342	Rottal-Inn	BY	1 599
08 3 16 036	Reute	7801	Emmendingen	BW	2 436
07 2 33 235	Reuth	5541	Daun	RP	208
09 3 77 149	Reuth b. Erbdorf	8481	Tirschenreuth	BY	1 187
08 4 15 061	Reutlingen, Stadt	7410	Reutlingen	BW	98 853
03 3 57 038	Rhade	2730	Rotenburg (Hümme)	NI	1 012
03 4 57 018	Rhauderfehn	2953	Leer	NI	14 139
07 1 34 069	Rhaunen	6572	Birkenfeld	RP	1 461
05 7 54 028	Rheda-Wiedenbrück, Stadt	4840	Gütersloh	NW	36 822
03 4 54 044	Rhede (Ems)	2994	Emsland	NI	3 610
05 5 54 048	Rhede, Stadt	4292	Borken	NW	16 383
03 2 54 027	Rheden	3211	Hildesheim	NI	1 260
08 3 17 153	Rheinau, Stadt	7597	Ortenaukreis	BW	9 889
05 3 82 048	Rheinbach, Stadt	5308	Rhein-Sieg-Kreis	NW	22 161
05 1 70 032	Rheinberg, Stadt	4134	Wesel	NW	26 158
07 1 40 125	Rheinböllen	6542	Rhein-Hunsrück-Kreis	RP	3 075

Schlüssel- nummer	Gemeinde	Post- leit- zahl	Kreis	Land	Bevölkerung
07 1 38 062	Rheinbreitbach	5342	Neuwied	RP	3 909
07 1 38 063	Rheinbrohl	5456	Neuwied	RP	3 845
05 5 66 076	Rheine, Stadt	4440	Steinfurt	NW	69 348
08 3 36 069	Rheinfeld (Baden), Stadt	7888	Lörrach	BW	27 453
08 3 16 053	Rheinhausen	7831	Emmendingen	BW	3 108
08 2 16 063	Rheinmünster	7587	Rastatt	BW	5 001
08 2 15 108	Rheinstetten	7512	Karlsruhe	BW	19 065
07 3 34 024	Rheinzaßern	6729	Germersheim	RP	3 862
07 1 37 221	Rhens, Stadt	5401	Mayen-Koblenz	RP	2 761
05 1 54 048	Rheurdt	4137	Kleve	NW	5 432
07 3 37 066	Rhodt unter Rietburg	6741	Südliche Weinstraße	RP	1 141
03 1 52 019	Rhumspringe	3429	Göttingen	NI	2 051
03 1 51 022	Ribbesbüttel	3171	Gifhorn	NI	1 484
08 3 37 090	Rickenbach	7884	Waldshut	BW	3 452
01 0 58 136	Rickert	2370	Rendsburg-Eckernförde	SH	912
01 0 60 068	Rickling	2351	Segeberg	SH	3 339
09 7 71 160	Ried	8901	Aichach-Friedberg	BY	2 357
09 6 74 153	Riedbach	8729	Haßberge	BY	1 724
03 3 61 010	Riede	2819	Verden	NI	2 171
07 3 40 221	Riedelberg	6661	Pirmasens	RP	423
09 7 77 164	Rieden	8951	Ostallgäu	BY	1 431
07 1 37 093	Rieden	5441	Mayen-Koblenz	RP	1 266
09 7 77 163	Rieden am Forggensee	8959	Ostallgäu	BY	991
09 3 71 146	Rieden, Markt	8451	Amberg-Weizsach	BY	2 303
09 6 72 145	Riedenberg	8781	Bad Kissingen	BY	1 072
09 2 73 164	Riedenbürg, Stadt	8422	Kelheim	BY	4 878
09 6 79 179	Riedenheim	8701	Würzburg	BY	755
08 4 15 062	Riederich	7434	Reutlingen	BW	3 963
09 1 87 167	Riedering	8201	Rosenheim	BY	4 336
08 4 36 067	Riedhausen	7961	Ravensburg	BW	383
08 4 26 097	Riedlingen, Stadt	7940	Biberach	BW	8 383
06 4 33 011	Riedstadt	6086	Groß-Gerau	HE	16 283
08 3 16 037	Riegel	7839	Emmendingen	BW	2 701
10 0 41 517	Riegelsberg	6601	Stadtverband Saarbrücken	SL	14 349
07 1 40 126	Riegenroth	6540	Rhein-Hunsrück-Kreis	RP	148
09 1 80 128	Riegsee	8110	Garmisch-Partenkirchen	BY	1 000
09 3 75 191	Riekofen	8406	Regensburg	BY	755
08 3 35 100	Rielasingen-Worblingen	7703	Konstanz	BW	9 605
09 6 77 177	Rieneck, Stadt	8786	Main-Spessart	BY	2 096
01 0 55 036	Riepsdorf	2432	Ostholstein	SH	971
08 1 36 087	Riesbürg	7081	Ostalbkreis	BW	1 991
07 3 40 222	Rieschweiler-Mühlbach	6661	Pirmasens	RP	2 181
01 0 58 137	Rieseby	2332	Rendsburg-Eckernförde	SH	1 992
03 4 59 031	Rieste	4555	Osnabrück	NI	2 121
07 1 40 127	Riesweiler	6541	Rhein-Hunsrück-Kreis	RP	702
05 7 54 032	Rietberg, Stadt	4835	Gütersloh	NW	22 782
08 3 27 056	Rietheim-Weilheim	7207	Tuttlingen	BW	2 278
06 4 31 019	Rimbach	6149	Bergstraße	HE	7 718
09 2 77 141	Rimbach	8331	Rottal-Inn	BY	837
09 3 72 151	Rimbach	8491	Cham	BY	1 881
09 6 79 180	Rimpar, Markt	8709	Würzburg	BY	7 016

Schlüssel- nummer	Gemeinde	Post- leit- zahl	Kreis	Land	Bevölkerung
07 1 34 070	Rimsberg	6588	Birkenfeld	RP	123
09 1 87 168	Rimsting	8219	Rosenheim	BY	2 847
09 2 76 139	Rinchnach	8371	Regen	BY	2 988
03 4 56 019	Ringe	4459	Grafschaft Bentheim	NI	1 834
09 2 72 140	Ringelai	8391	Freyung-Grafenau	BY	1 813
06 6 36 010	Ringgau	3448	Werra-Meißner-Kreis	HE	3 612
01 0 59 157	Ringsberg	2391	Schleswig-Flensburg	SH	402
08 3 17 113	Ringsheim	7636	Ortenaukreis	BW	1 974
03 3 52 048	Ringstedt	2852	Cuxhaven	NI	774
07 3 37 067	Rinnthal	6741	Südliche Weinstraße	RP	553
03 2 57 031	Rinteln, Stadt	3260	Schaumburg	NI	26 067
07 1 34 071	Rinzenberg	6589	Birkenfeld	RP	272
07 2 35 115	Riöl	5559	Trier-Saarburg	RP	898
01 0 54 109	Risum-Lindholm	2263	Nordfriesland	SH	3 133
03 3 56 008	Ritterhude	2863	Osterholz	NI	12 736
07 2 32 109	Rittersdorf	5521	Bitburg-Prüm	RP	969
07 3 33 062	Rittersheim	6719	Donnersbergkreis	RP	153
01 0 53 101	Ritzerau	2412	Herzogtum Lauenburg	SH	245
07 2 31 111	Rivenich	5561	Bernkastel-Wittlich	RP	696
07 2 35 116	Riveris	5501	Trier-Saarburg	RP	298
06 4 40 022	Rockenberg	6309	Wetteraukreis	HE	3 689
07 3 33 502	Rockenhausen, Stadt	6760	Donnersbergkreis	RP	5 291
07 2 33 058	Rockeskyll	5531	Daun	RP	280
09 4 73 158	Rodach b. Coburg, Stadt	8634	Coburg	BY	6 137
07 3 40 038	Rodalben, Stadt	6782	Pirmasens	RP	7 458
07 1 31 -072	Rodder	5489	Ahrweiler	RP	217
09 6 77 178	Roden	8771	Main-Spessart	BY	872
01 0 54 110	Rodenäs	2266	Nordfriesland	SH	425
06 4 35 023	Rodenbach	6458	Main-Kinzig-Kreis	HE	11 333
07 3 35 040	Rodenbach	6751	Kaiserslautern	RP	2 478
07 1 38 064	Rodenbach bei Puderbach	5231	Neuwied	RP	511
01 0 58 138	Rodenbek	2301	Rendsburg-Eckernförde	SH	483
03 2 57 032	Rodenberg, Stadt	3054	Schaumburg	NI	4 775
07 2 32 110	Rodershausen	5529	Bitburg-Prüm	RP	200
03 2 56 026	Rodewald	3075	Nienburg (Weser)	NI	2 208
06 4 38 011	Rodgau, Stadt	6054	Offenbach	HE	38 181
09 3 72 153	Roding, Stadt	8495	Cham	BY	10 422
09 5 71 192	Röckingen	8821	Ansbach	BY	705
07 1 40 128	Rödelhausen	5581	Rhein-Hunsrück-Kreis	RP	124
09 6 73 156	Rödelmaier	8741	Rhön-Grabfeld	BY	752
09 6 75 161	Rödelsee	8711	Kitzingen	BY	1 323
09 4 73 159	Rödental	8633	Coburg	BY	12 037
06 4 38 012	Rödermark, Stadt	6074	Offenbach	HE	23 624
07 1 40 129	Rödern	6544	Rhein-Hunsrück-Kreis	RP	168
07 3 38 022	Rödersheim-Gronau	6701	Ludwigshafen	RP	2 486
05 7 58 028	Rödinghausen	4986	Herford	NW	8 266
09 7 74 178	Röfingen	8871	Günzburg	BY	1 099
09 7 79 206	Rögling	8851	Donau-Ries	BY	676
07 2 32 111	Röhl	5521	Bitburg-Prüm	RP	482
09 1 74 141	Röhrmoos	8061	Dachau	BY	5 017
09 2 72 141	Röhrnbach, Markt	8391	Freyung-Grafenau	BY	4 145

R

2 Gemeinden in alphabetischer Ordnung am 25.5.1987 mit Schlüsselnummer, Postleitzahl und Bevölkerung

Schlüssel- nummer	Gemeinde	Post- leit- zahl	Kreis	Land	Bevölkerung
09 6 76 151	Röllbach	8761	Miltenberg	BY	1 279
07 3 38 023	Römerberg	6725	Ludwigshafen	RP	6 988
08 4 15 088	Römerstein	7436	Reutlingen	BW	3 500
01 0 53 102	Römnitz	2418	Herzogtum Lauenburg	SH	55
03 3 60 017	Römstedt	3119	Uelzen	NI	715
07 1 35 075	Roes	5441	Cochem-Zell	RP	524
09 4 79 145	Röslau	8689	Wunsiedel i. Fichtelgebirge	BY	2 764
05 3 78 028	Rösrath	5064	Rheinisch-Bergischer Kreis	NW	21 783
05 3 54 024	Roetgen	5106	Aachen	NW	6 567
03 1 51 023	Rötgesbüttel	3171	Gifhorn	NI	1 269
09 7 76 124	Röthenbach (Allgäu)	8999	Lindau (Bodensee)	BY	1 567
09 5 74 152	Röthenbach a.d. Pegnitz, Stadt	8505	Nürnberger Land	BY	11 899
09 6 78 170	Röthlein	8721	Schweinfurt	BY	3 933
07 1 34 072	Rötsweiler-Nockenthal	6581	Birkenfeld	RP	565
09 5 76 141	Röttenbach	8541	Roth	BY	2 328
09 5 72 149	Röttenbach	8551	Erlangen-Höchstadt	BY	3 904
09 6 79 182	Röttingen, Stadt	8701	Würzburg	BY	1 733
09 3 72 154	Rötz, Stadt	8463	Cham	BY	3 426
09 7 75 149	Roggenburg	7911	Neu-Ulm	BY	2 259
01 0 60 069	Rohlstorf	2361	Segeberg	SH	810
09 5 76 142	Rohr	8541	Roth	BY	2 809
09 2 73 165	Rohr i. NB, Markt	8428	Kelheim	BY	2 956
09 1 86 149	Rohrbach	8069	Pfaffenhofen a.d. Ilm	BY	3 461
07 3 37 068	Rohrbach	6741	Südliche Weinstraße	RP	1 524
07 1 34 073	Rohrbach	6589	Birkenfeld	RP	253
07 1 40 130	Rohrbach	6545	Rhein-Hunsrück-Kreis	RP	179
09 1 87 169	Rohrdorf	8201	Rosenheim	BY	4 266
08 2 35 060	Rohrdorf	7271	Calw	BW	1 788
09 1 85 157	Rohrenfels	8859	Neuburg-Schrobenhausen	BY	1 057
03 2 56 027	Rohrsen	3071	Nienburg (Weser)	NI	847
08 1 25 084	Roigheim	7109	Heilbronn	BW	1 383
03 1 58 025	Roklum	3341	Wolfenbüttel	NI	538
03 1 52 020	Rollshausen	3429	Göttingen	NI	950
07 2 32 300	Rommersheim	5541	Bitburg-Prüm	RP	575
05 1 62 028	Rommerskirchen	4049	Neuss	NW	11 134
06 5 35 014	Romrod, Stadt	6326	Vogelsbergkreis	HE	2 829
01 0 53 103	Rondeshagen	2419	Herzogtum Lauenburg	SH	637
06 4 35 024	Ronneburg	6451	Main-Kinzig-Kreis	HE	2 819
03 2 53 013	Ronnenberg, Stadt	3003	Hannover	NI	19 421
09 7 77 165	Ronsberg, Markt	8951	Ostallgäu	BY	1 623
06 6 32 017	Ronshausen	6447	Hersfeld-Rotenburg	HE	2 582
07 2 31 112	Rorodt	5509	Bernkastel-Wittlich	RP	65
06 4 40 023	Rosbach v.d. Höhe, Stadt	6365	Wetteraukreis	HE	9 609
07 3 37 069	Roschbach	6741	Südliche Weinstraße	RP	754
03 3 60 018	Rosche	3115	Uelzen	NI	2 152
07 2 32 301	Roscheid	5541	Bitburg-Prüm	RP	90
01 0 61 093	Rosdorf	2217	Steinburg	SH	383
03 1 52 021	Rosdorf	3405	Göttingen	NI	9 934
01 0 53 104	Roseburg	2059	Herzogtum Lauenburg	SH	438
08 2 25 082	Rosenberg	6964	Neckar-Odenwald-Kreis	BW	1 941
08 1 36 060	Rosenberg	7092	Ostalbkreis	BW	2 314

Schlüssel- nummer	Gemeinde	Post- leit- zahl	Kreis	Land	Bevölkerung
05 5 58 040	Rosendahl	4428	Coesfeld	NW	9 538
08 4 17 054	Rosenfeld, Stadt	7463	Zollernalbkreis	BW	5 148
08 1 27 100	Rosengarten	7172	Schwäbisch Hall	BW	4 019
03 3 53 029	Rosengarten	2107	Harburg	NI	10 303
07 1 32 095	Rosenheim (Landkreis Altenkirchen)	5241	Altenkirchen (Westerwald)	RP	654
09 1 63 000	Rosenheim, Stadt	8200	Kreisfreie Stadt	BY	53 155
07 3 40 223	Rosenkopf	6791	Pirmasens	RP	293
06 6 35 017	Rosenthal, Stadt	3559	Waldeck-Frankenberg	HE	1 977
07 1 38 065	Roßbach	5461	Neuwied	RP	1 179
07 1 43 287	Roßbach	5419	Westerwaldkreis	RP	724
09 2 77 142	Roßbach	8387	Rottal-Inn	BY	2 730
06 4 32 020	Roßdorf	6101	Darmstadt-Dieburg	HE	10 387
09 7 77 166	Roßhaupten	8959	Ostallgäu	BY	1 768
09 5 73 125	Roßtal, Markt	8501	Fürth	BY	8 006
08 1 27 071	Rot am See	7185	Schwäbisch Hall	BW	4 350
08 4 26 100	Rot an der Rot	7956	Biberach	BW	3 827
03 3 57 039	Rotenburg (Wümme), Stadt	2720	Rotenburg (Wümme)	NI	18 391
06 6 32 018	Rotenburg a.d. Fulda, Stadt	6442	Hersfeld-Rotenburg	HE	13 259
07 1 43 288	Rotenhain	5439	Westerwaldkreis	RP	414
07 1 41 118	Roth	5429	Rhein-Lahn-Kreis	RP	165
07 1 40 131	Roth	5448	Rhein-Munsrück-Kreis	RP	203
07 1 33 085	Roth	6534	Bad Kreuznach	RP	272
07 1 32 096	Roth	5249	Altenkirchen (Westerwald)	RP	1 247
07 2 32 112	Roth an der Our	5529	Bitburg-Prüm	RP	225
07 2 32 302	Roth bei Prüm	5541	Bitburg-Prüm	RP	359
09 5 76 143	Roth, Stadt	8542	Roth	BY	19 807
07 1 43 289	Rothenbach	5439	Westerwaldkreis	RP	844
06 4 37 014	Rothenberg	6121	Odenwaldkreis	HE	2 367
09 6 71 148	Rothenbuch	8751	Aschaffenburg	BY	1 560
09 5 71 193	Rothenburg ob der Tauber, Stadt	8803	Ansbach	BY	11 059
09 6 77 181	Rothenfels, Stadt	8774	Main-Spessart	BY	1 011
07 3 36 087	Rothselberg	6759	Kusel	RP	685
09 1 81 137	Rott	8911	Landsberg a. Lech	BY	1 018
07 1 32 097	Rott	5232	Altenkirchen (Westerwald)	RP	330
09 1 87 176	Rott a. Inn	8093	Rosenheim	BY	3 000
09 1 82 129	Rottach-Egern	8183	Miesbach	BY	5 395
08 4 25 104	Rottenacker	7935	Alb-Donau-Kreis	BW	1 804
09 1 90 145	Rottenbuch	8121	Weilheim-Schongau	BY	1 551
09 2 74 176	Rottenburg a.d. Laaber, Stadt	8303	Landshut	BY	6 790
08 4 16 036	Rottenburg am Neckar, Stadt	7407	Tübingen	BW	33 108
09 6 79 185	Rottendorf	8702	Würzburg	BY	4 286
09 2 75 143	Rotthalmünster, Markt	8399	Passau	BY	4 538
08 3 25 049	Rottweil, Stadt	7210	Rottweil	BW	22 787
07 1 33 086	Roxheim	6551	Bad Kreuznach	RP	1 820
09 1 78 122	Rudelzhausen	8301	Freising	BY	2 390
09 7 77 167	Ruderatshofen	8951	Ostallgäu	BY	1 425
08 1 19 061	Rudersberg	7062	Rems-Murr-Kreis	BW	9 824
09 2 75 144	Ruderting	8391	Passau	BY	2 487
07 1 37 095	Rüder	5401	Mayen-Koblenz	RP	667
07 1 43 064	Rückeroth	5419	Westerwaldkreis	RP	358
09 5 74 154	Rückersdorf	8501	Nürnberger Land	BY	4 020

Schlüssel- nummer	Gemeinde	Post- leit- zahl	Kreis	Land	Bevölkerung
09 7 77 168	Rückholz	8961	Ostallgäu	BY	726
07 1 34 074	Rückweiler	6589	Birkenfeld	RP	381
01 0 59 069	Rüde	2394	Schleswig-Flensburg	SH	294
09 6 76 153	Rüdenau	8764	Miltenberg	BY	793
09 6 75 162	Rüdenhausen, Markt	8711	Kitzingen	BY	688
03 1 52 022	Rüdershausen	3429	Göttingen	NI	1 028
07 1 33 117	Rüdesheim	6551	Bad Kreuznach	RP	2 115
06 4 39 013	Rüdesheim am Rhein, Stadt	6220	Rheingau-Taunus-Kreis	HE	9 194
01 0 59 070	Rügge	2341	Schleswig-Flensburg	SH	215
09 5 71 194	Rügland	8802	Ansbach	BY	1 093
03 1 51 024	Rühen	3181	Gifhorn	NI	3 006
07 3 34 025	Rülzheim	6729	Germersheim	RP	6 676
07 1 33 087	Rümmelsheim	6531	Bad Kreuznach	RP	1 063
08 3 36 073	Rümmingen	7851	Lörrach	BW	1 274
01 0 62 065	Rümpel	2060	Stormarn	SH	893
07 1 38 066	Rüscheld	5459	Neuwied	RP	687
06 4 33 012	Rüsselsheim, Stadt	6090	Groß-Gerau	HE	58 530
07 3 33 064	Rüssingen	6719	Donnersbergkreis	RP	380
05 9 74 036	Rüthen, Stadt	4784	Soest	NW	10 999
09 4 77 151	Rugendorf	8651	Kulmbach	BY	968
09 2 76 142	Ruhmannsfelden, Markt	8375	Regen	BY	1 972
09 1 89 140	Ruhpolding	8222	Traunstein	BY	6 116
09 2 75 145	Ruhstorf a.d. Rott	8399	Passau	BY	5 844
01 0 57 069	Ruhwinkel	2355	Plön	SH	847
03 3 55 032	Rullstorf	2127	Lüneburg	NI	1 193
07 3 40 039	Rumbach	6749	Pirmasens	RP	485
01 0 58 139	Rumohr	2301	Rendsburg-Eckernförde	SH	647
09 3 72 155	Runding	8491	Cham	BY	2 121
06 5 33 013	Runkel, Stadt	6258	Limburg-Weilburg	HE	8 833
07 1 43 065	Ruppach-Goldhausen	5431	Westerwaldkreis	RP	1 084
07 3 32 043	Ruppertsberg	6701	Bad Dürkheim	RP	1 277
07 3 33 065	Ruppertsecken	6761	Donnersbergkreis	RP	347
07 1 41 120	Ruppertshofen	5429	Rhein-Lahn-Kreis	RP	333
08 1 36 061	Ruppertshofen	7071	Ostalbkreis	BW	1 274
07 3 40 040	Ruppertsweiler	6781	Pirmasens	RP	1 173
05 3 82 052	Ruppichterath	5207	Rhein-Sieg-Kreis	NW	7 741
07 1 34 075	Ruschberg	6589	Birkenfeld	RP	861
08 3 17 114	Rust	7631	Ortenaukreis	BW	2 663
08 1 15 042	Rutesheim	7255	Böblingen	BW	8 511
07 3 36 088	Ruthweiler	6798	Kusel	RP	494
07 3 36 089	Rutsweiler am Glan	6799	Kusel	RP	362
07 3 36 090	Rutsweiler an der Lauter	6759	Kusel	RP	310

S

09 2 73 166	Saal a.d. Donau	8424	Kelheim	BY	5 216
09 6 73 160	Saal a.d. Saale, Markt	8741	Rhön-Grabfeld	BY	1 588
09 1 72 130	Saaldorf	8229	Berchtesgadener Land	BY	4 125
07 3 40 041	Saalstadt	6791	Pirmasens	RP	327
10 0 41 100	Saarbrücken, Landeshauptstadt	6600	Stadtverband Saarbrücken	SL	188 702
07 2 35 118	Saarlouis, Stadt	5510	Trier-Saarlouis	RP	5 611
10 0 44 115	Saarlouis, Kreisstadt	6630	Saarlouis	SL	37 264

Schlüssel- nummer	Gemeinde	Post- leit- zahl	Kreis	Land	Bevölkerung
10 0 44 116	Saarwellingen	6632	Saarlouis	SL	14 089
09 5 71 196	Sachsen b. Ansbach	8802	Ansbach	BY	2 985
01 0 61 094	Sachsenbande	2213	Steinburg	SH	137
03 2 57 033	Sachsenhagen, Stadt	3051	Schaumburg	NI	1 838
08 1 18 076	Sachsenheim, Stadt	7123	Ludwigsburg	BW	14 794
09 1 73 141	Sachsenkam	8179	Bad Tölz-Wolfratshausen	BY	780
05 5 66 080	Saerbeck	4401	Steinfurt	NW	4 884
07 1 37 096	Saffig	5478	Mayen-Koblenz	RP	1 944
01 0 53 106	Sahms	2053	Herzogtum Lauenburg	SH	278
09 6 71 150	Sailauf	8752	Aschaffenburg	BY	3 205
08 1 17 042	Salach	7335	Göppingen	BW	6 793
09 2 78 182	Salching	8441	Straubing-Bogen	BY	1 695
09 2 72 142	Saldenburg	8391	Freyung-Grafenau	BY	1 982
06 4 35 052	Salem	7777	Bodenseekreis	BW	8 520
01 0 53 107	Salem	2419	Herzogtum Lauenburg	SH	443
09 7 78 190	Salgen	8949	Unterallgäu	BY	1 227
08 3 36 074	Sallneck	7861	Lörrach	BW	281
07 2 33 060	Salm	5531	Daun	RP	373
07 2 31 113	Salmthal	5566	Bernkastel-Wittlich	RP	1 952
07 1 43 290	Salz	5431	Westerwaldkreis	RP	756
09 6 73 161	Salz	8740	Rhön-Grabfeld	BY	1 696
03 4 54 045	Salzbergen	4442	Emsland	NI	6 291
07 1 43 291	Salzburg	5439	Westerwaldkreis	RP	191
03 1 02 000	Salzgitter, Stadt	3320	Kreisfreie Stadt	NI	111 069
03 3 53 030	Salzhausen	2125	Harburg	NI	3 223
03 2 52 008	Salzhemmendorf, Flecken	3216	Hamel-Pyrmont	NI	10 711
05 7 74 036	Salzkotten, Stadt	4796	Paderborn	NW	19 572
09 2 75 146	Salzweg	8391	Passau	BY	5 018
09 1 87 172	Samerberg	8201	Rosenheim	BY	1 981
03 4 56 020	Saßern	4443	Grafschaft Bentheim	NI	679
09 6 74 195	Sand a. Main	8729	Haßberge	BY	2 596
09 6 73 162	Sandberg	8741	Rhön-Grabfeld	BY	2 798
03 3 57 040	Sandbostel	2743	Rotenburg (Wümme)	NI	749
03 4 55 014	Sande	2945	Friesland	NI	8 870
01 0 53 108	Sandesneben	2411	Herzogtum Lauenburg	SH	1 047
08 2 26 076	Sandhausen	6902	Rhein-Neckar-Kreis	BW	12 470
03 3 52 049	Sandstedt	2856	Cuxhaven	NI	1 645
01 0 59 181	Sankelmark	2391	Schleswig-Flensburg	SH	1 123
07 3 33 066	Sankt Alban	6761	Donnersbergkreis	RP	290
07 1 35 076	Sankt Aldegund	5581	Cochem-Zell	RP	695
03 1 53 010	Sankt Andreasberg, Bergstadt	3424	Goslar	NI	2 616
01 0 51 096	Sankt Annen	2241	Dithmarschen	SH	348
05 3 82 056	Sankt Augustin, Stadt	5205	Rhein-Sieg-Kreis	NW	49 396
08 3 37 097	Sankt Blasien, Stadt	7822	Waldshut	BW	3 851
09 2 78 184	Sankt Englmar	8449	Straubing-Bogen	BY	1 287
08 3 26 052	Sankt Georgen im Schwarzwald, Stadt	7742	Schwarzwald-Baar-Kreis	BW	14 103
07 1 40 133	Sankt Goar, Stadt	5401	Rhein-Hunsrück-Kreis	RP	3 116
07 1 41 121	Sankt Goarshausen, Stadt	5422	Rhein-Lahn-Kreis	RP	1 585
10 0 45 117	Sankt Ingbert, Stadt	6670	Saar-Pfalz-Kreis	SL	40 978
07 1 37 097	Sankt Johann	5440	Mayen-Koblenz	RP	756
07 3 39 050	Sankt Johann	6551	Mainz-Bingen	RP	548

Schlüssel- nummer	Gemeinde	Post- leit- zahl	Kreis	Land	Bevölkerung
07 3 36 095	Sankt Julian	6799	Kusel	RP	1 361
07 1 33 088	Sankt Katharinen	6551	Bad Kreuznach	RP	301
07 1 38 068	Sankt Katharinen (Landkreis Neuwied)	5468	Neuwied	RP	2 458
08 2 26 103	Sankt Leon-Rot	6837	Rhein-Neckar-Kreis	BW	10 526
08 3 15 094	Sankt Märgen	7811	Breisgau-Hochschwarzwald	BW	1 720
01 0 61 095	Sankt Margarethen	2211	Steinburg	SH	938
07 3 37 070	Sankt Martin	6731	Südliche Weinstraße	RP	1 780
01 0 51 097	Sankt Michaelisdonn	2220	Dithmarschen	SH	3 596
09 2 72 143	Sankt Oswald-Riedlhütte	8351	Freyung-Grafenau	BY	3 103
08 3 15 095	Sankt Peter	7811	Breisgau-Hochschwarzwald	BW	2 116
01 0 54 113	Sankt Peter-Ording	2252	Nordfriesland	SH	3 625
07 1 37 222	Sankt Sebastian	5401	Mayen-Koblenz	RP	2 056
07 2 32 113	Sankt Thomas	5524	Bitburg-Prüm	RP	312
10 0 46 117	Sankt Wendel, Kreisstadt	6690	Sankt Wendel	SL	26 417
09 1 77 137	Sankt Wolfgang	8257	Erding	BY	3 010
07 1 40 134	Sargenroth	6549	Rhein-Hunsrück-Kreis	RP	426
01 0 61 086	Sarlhusen	2351	Steinburg	SH	341
07 2 33 061	Sarmersbach	5569	Daun	RP	178
03 2 54 028	Sarstedt, Stadt	3203	Hildesheim	NI	16 463
01 0 51 098	Sarzbüttel	2249	Dithmarschen	SH	609
08 3 16 038	Sasbach	7831	Emmendingen	BW	2 730
08 3 17 116	Sasbach	7591	Ortenaukreis	BW	4 967
08 3 17 118	Sasbachwalden	7595	Ortenaukreis	BW	2 113
07 2 33 236	Sassen	5441	Daun	RP	107
05 5 70 036	Sassenberg, Stadt	4414	Warendorf	NW	9 438
03 1 51 025	Sassenburg	3177	Gifhorn	NI	6 765
03 4 53 013	Saterland	2915	Cloppenburg	NI	9 421
01 0 59 071	Satrup	2394	Schleswig-Flensburg	SH	3 055
08 1 27 073	Satteldorf	7181	Schwäbisch Hall	BW	3 823
03 3 59 037	Sauensiek	2151	Stade	NI	1 694
09 1 84 141	Sauerlach	8029	München	BY	5 094
07 1 41 122	Sauerthal	6223	Rhein-Lahn-Kreis	RP	187
08 4 37 123	Sauldorf	7793	Sigmaringen	BW	2 140
08 4 37 100	Saulgau, Stadt	7968	Sigmaringen	BW	14 874
09 1 80 129	Saulgrub	8111	Garmisch-Partenkirchen	BY	1 469
07 3 31 058	Saulheim	6501	Alzey-Worms	RP	5 503
01 0 59 072	Saustруп	2347	Schleswig-Flensburg	SH	209
07 2 33 062	Saxler	5569	Daun	RP	79
06 4 32 021	Schaafheim	6117	Darmstadt-Dieburg	HE	7 595
01 0 59 073	Schaalby	2381	Schleswig-Flensburg	SH	1 275
01 0 58 140	Schacht-Audorf	2373	Rendsburg-Eckernförde	SH	4 145
01 0 60 070	Schackendorf	2360	Segeberg	SH	658
09 1 84 142	Schäftlarn	8021	München	BY	4 724
01 0 59 158	Schafflund	2391	Schleswig-Flensburg	SH	1 567
01 0 51 099	Schafstedt	2225	Dithmarschen	SH	1 116
07 1 31 073	Schalkenbach	5481	Ahrweiler	RP	654
07 2 33 063	Schalkenmehren	5569	Daun	RP	471
09 2 74 179	Schalkham	8311	Landshut	BY	888
01 0 51 100	Schalkholz	2245	Dithmarschen	SH	515
05 9 62 056	Schalksmühle	5885	Märkischer Kreis	NW	11 576
08 3 36 075	Schallbach	7851	Lörrach	BW	596

Schlüssel- nummer	Gemeinde	Post- leit- zahl	Kreis	Land	Bevölkerung
07 3 35 041	Schallodenbach	6751	Kaiserslautern	RP	892
08 3 15 098	Schallstadt	7801	Breisgau-Hochschwarzwald	BW	4 835
07 2 32 114	Schankweiler	5521	Bitburg-Prüm	RP	200
03 4 54 046	Schapen	4441	Emsland	NI	1 818
01 0 55 044	Scharbeutz	2409	Ostholstein	SH	9 658
07 2 32 115	Scharfbillig	5521	Bitburg-Prüm	RP	77
03 3 55 033	Scharnebeck	2127	Lüneburg	NI	2 439
03 3 51 019	Scharnhorst	3101	Celle	NI	644
01 0 55 037	Schashagen	2430	Ostholstein	SH	2 029
06 6 33 023	Schauenburg	3501	Kassel	HE	9 764
09 4 75 165	Schauenstein, Stadt	8685	Hof	BY	2 337
07 3 40 042	Schauerberg	6791	Pirmasens	RP	217
09 2 71 148	Schaufling	8351	Deggendorf	BY	1 209
07 1 41 123	Schaumburg	6251	Rhein-Lahn-Kreis	RP	18
07 1 35 077	Schauren	5588	Cochem-Zell	RP	269
07 1 34 076	Schauren	6581	Birkenfeld	RP	529
09 1 87 142	Schechen	8201	Rosenheim	BY	3 489
08 1 36 062	Schechingen	7071	Ostalbkreis	BW	1 603
03 1 52 023	Scheden	3402	Göttingen	NI	2 045
08 4 37 101	Scheer, Stadt	7486	Sigmaringen	BW	2 368
03 3 57 041	Scheeßel	2723	Rotenburg (Wümme)	NI	10 250
08 2 25 115	Schefflenz	6951	Neckar-Odenwald-Kreis	BW	4 042
01 0 59 074	Scheggerott	2347	Schleswig-Flensburg	SH	349
07 3 34 027	Scheibenhardt	6729	Germersheim	RP	622
07 2 33 237	Scheid	5547	Daun	RP	116
09 7 76 125	Schneidegg, Markt	8999	Lindau (Bodensee)	BY	3 508
07 1 41 124	Scheidt	5409	Rhein-Lahn-Kreis	RP	286
09 5 75 161	Scheinfeld, Stadt	8533	Neustadt a.d.Aisch-Bad Windsheim ...	BY	4 225
07 2 32 116	Scheitenkorb	5529	Bitburg-Prüm	RP	41
08 4 25 108	Schelklingen, Stadt	7933	Alb-Donau-Kreis	BW	6 255
03 2 54 029	Schellerten	3209	Hildesheim	NI	8 359
01 0 57 070	Schellhorn	2308	Plön	SH	1 496
07 3 36 091	Schellweiler	6799	Kusel	RP	499
08 4 26 134	Schemmerhofen	7957	Biberach	BW	6 234
01 0 61 097	Schenefeld	2216	Steinburg	SH	2 211
01 0 56 044	Schenefeld, Stadt	2000	Pinneberg	SH	14 985
07 1 43 066	Schenkelberg	5419	Westerwaldkreis	RP	607
08 3 25 050	Schenkenzell	7623	Rottweil	BW	1 913
06 6 32 019	Schenklengsfeld	6436	Hersfeld-Rotenburg	HE	4 642
05 1 70 036	Schermbeck	4235	Wesel	NW	12 185
09 1 76 160	Schernfeld	8079	Eichstätt	BY	2 229
09 7 72 197	Scherstetten	8931	Augsburg	BY	918
09 4 71 185	Scheßlitz, Stadt	8604	Bamberg	BY	6 570
07 1 32 098	Scheuerfeld	5241	Altenkirchen (Westerwald)	RP	1 960
07 2 32 117	Scheuern	5529	Bitburg-Prüm	RP	76
09 1 81 138	Scheuring	8911	Landsberg a. Lech	BY	1 277
09 1 86 151	Scheyern	8069	Pfaffenhofen a.d. Ilm	BY	3 468
05 7 66 060	Schieder-Schwalenberg, Stadt	4938	Lippe	NW	8 214
01 0 60 071	Schieren	2360	Segeberg	SH	274
01 0 58 141	Schierensee	2301	Rendsburg-Eckernförde	SH	367
09 3 75 196	Schierling, Markt	8306	Regensburg	BY	6 322

Schlüssel- nummer	Gemeinde	Post- leit- zahl	Kreis	Land	Bevölkerung
07 3 33 067	Schiersfeld	6761	Donnersbergkreis	RP	279
07 1 41 125	Schiesheim	6251	Rhein-Lahn-Kreis	RP	223
03 3 52 050	Schiffdorf	2858	Cuxhaven	NI	11 248
07 3 38 025	Schifferstadt, Stadt	6707	Ludwigshafen	RP	17 322
10 0 43 116	Schiffweiler	6685	Neunkirchen	SL	17 245
07 2 35 119	Schillingen	5509	Trier-Saarburg	RP	1 288
09 5 71 198	Schillingsfürst, Stadt	8813	Ansbach	BY	2 290
01 0 57 071	Schillsdorf	2351	Plön	SH	796
08 3 25 051	Schiltach, Stadt	7622	Rottweil	BW	3 848
09 7 71 162	Schiltberg	8896	Aichach-Friedberg	BY	1 637
07 3 40 043	Schindhard	6781	Pirmasens	RP	512
01 0 58 142	Schinkel	2303	Rendsburg-Eckernförde	SH	862
01 0 53 109	Schiphorst	2061	Herzogtum Lauenburg	SH	379
09 3 74 154	Schirmitz	8481	Neustadt a.d. Waldnaab	BY	1 624
09 4 79 147	Schirnding, Markt	8591	Wunsiedel i. Fichtelgebirge	BY	1 812
03 1 58 026	Schladen	3342	Wolfenbüttel	NI	5 124
07 2 31 114	Schladt	5561	Bernkastel-Wittlich	RP	132
08 1 16 063	Schlaithdorf	7441	Esslingen	BW	1 442
09 3 74 155	Schlamersdorf	8581	Neustadt a.d. Waldnaab	BY	775
05 7 66 064	Schlangen	4797	Lippe	NW	7 217
06 4 39 014	Schlangenbad	6229	Rheingau-Taunus-Kreis	HE	5 530
08 1 17 043	Schlat	7321	Göppingen	BW	1 634
09 1 89 141	Schleching	8211	Traunstein	BY	1 494
09 1 73 142	Schlehdorf	8118	Bad Tölz-Wolfratshausen	BY	931
07 2 35 120	Schleich	5559	Trier-Saarburg	RP	223
07 2 32 118	Schleid	5521	Bitburg-Prüm	RP	402
05 3 66 036	Schleiden, Stadt	5372	Euskirchen	NW	12 597
01 0 57 072	Schlesen	2317	Plön	SH	433
01 0 59 075	Schleswig, Stadt	2380	Schleswig-Flensburg	SH	26 817
01 0 51 102	Schlichting	2241	Dithmarschen	SH	249
08 3 36 078	Schliengen	7846	Lörrach	BW	3 871
08 4 36 069	Schlier	7981	Ravensburg	BW	3 115
08 1 17 044	Schlierbach	7311	Göppingen	BW	3 438
07 1 40 135	Schlierschied	6541	Rhein-Hunsrück-Kreis	RP	198
09 1 82 131	Schliersee, Markt	8162	Miesbach	BY	6 141
06 5 35 015	Schlitz, Stadt	6407	Vogelsbergkreis	HE	9 372
05 7 54 036	Schloß Holte-Stukenbrock	4815	Gütersloh	NW	20 183
07 1 33 089	Schloßböckelheim	6558	Bad Kreuznach	RP	397
01 0 61 098	Schlotfeld	2214	Steinburg	SH	230
08 3 15 102	Schluchsee	7826	Breisgau-Hochschwarzwald	BW	2 273
06 4 35 025	Schlüchtern, Stadt	6490	Main-Kinzig-Kreis	HE	13 958
09 4 71 220	Schlüsselfeld, Stadt	8602	Bamberg	BY	5 034
07 3 40 044	Schmalenberg	6751	Pirmasens	RP	627
01 0 60 072	Schmalensee	2321	Segeberg	SH	387
01 0 60 073	Schmalfeld	2359	Segeberg	SH	1 502
05 9 58 040	Schmallenberg, Stadt	5948	Hochsauerlandkreis	NW	24 477
01 0 58 143	Schmalstede	2301	Rendsburg-Eckernförde	SH	216
01 0 51 103	Schmedeswurth	2221	Dithmarschen	SH	237
10 0 44 117	Schmelz	6612	Saarlouis	SL	16 720
09 3 76 159	Schmidgaden	8477	Schwandorf	BY	2 421
09 3 71 148	Schmidmühlen, Markt	8456	Amberg-Weizsach	BY	2 217

Schlüssel- nummer	Gemeinde	Post- leit- zahl	Kreis	Land	Bevölkerung
07 1 34 077	Schmidthachenbach	6581	Birkenfeld	RP	446
09 7 71 163	Schmiechen	8901	Aichach-Friedberg	BY	950
01 0 53 110	Schmilau	2419	Herzogtum Lauenburg	SH	567
07 1 34 078	Schmißberg	6589	Birkenfeld	RP	229
07 3 40 224	Schmitshausen	6661	Pirmasens	RP	398
07 1 35 078	Schmitt	5591	Cochem-Zell	RP	126
06 4 34 009	Schmitten	6384	Hochtaunuskreis	HE	7 168
07 1 33 090	Schmittweiler	6761	Bad Kreuznach	RP	194
09 4 72 184	Schnabelwaid, Markt	8571	Bayreuth	BY	893
03 3 54 021	Schnackenburg, Stadt	3131	Lüchow-Dannenberg	NI	754
09 1 89 142	Schnaitsee	8095	Traunstein	BY	3 020
09 5 74 155	Schnaittach, Markt	8563	Nürnberger Land	BY	6 990
09 3 71 150	Schnaittenbach, Stadt	8454	Amberg-Sulzbach	BY	4 266
01 0 53 111	Schnakenbek	2058	Herzogtum Lauenburg	SH	736
01 0 59 076	Schnarup-Thumby	2381	Schleswig-Flensburg	SH	564
07 3 35 042	Schneckenhausen	6751	Kaiserslautern	RP	548
09 4 76 171	Schneckenlohe	8621	Kronach	BY	1 168
09 6 76 156	Schneeberg, Markt	8761	Miltenberg	BY	1 822
03 3 54 022	Schnega	3133	Lüchow-Dannenberg	NI	1 630
09 1 72 131	Schneizlreuth	8230	Berchtesgadener Land	BY	1 264
09 5 71 199	Schnelldorf	8816	Ansbach	BY	3 030
07 1 33 204	Schneppenbach	6571	Bad Kreuznach	RP	284
03 3 58 019	Schneverdingen, Stadt	3043	Soltau-Fallingb.ostel	NI	15 584
07 1 40 138	Schnorbach	6548	Rhein-Hunsrück-Kreis	RP	188
08 4 25 110	Schnurpflingen	7901	Alb-Donau-Kreis	BW	1 200
01 0 54 115	Schobüll	2251	Nordfriesland	SH	1 681
07 2 35 122	Schoden	5511	Trier-Saarburg	RP	545
06 5 32 018	Schöffengrund	6331	Lahn-Dill-Kreis	HE	5 732
09 2 72 145	Schöfweg	8351	Freyung-Grafenau	BY	1 174
09 6 71 152	Schöllkrippen, Markt	8752	Aschaffenburg	BY	3 197
09 2 71 149	Schöllnach, Markt	8359	Deggendorf	BY	4 344
08 2 35 065	Schömberg	7542	Calw	BW	6 792
08 4 17 057	Schömberg, Stadt	7464	Zollernalbkreis	BW	3 623
07 2 35 123	Schömerich	5504	Trier-Saarburg	RP	132
08 1 15 044	Schönaich	7036	Böblingen	BW	9 229
09 2 77 144	Schönau	8338	Rottal-Inn	BY	1 540
07 3 40 045	Schönau (Pfalz)	6781	Pirmasens	RP	574
09 1 72 132	Schönau a. Königssee	8240	Berchtesgadener Land	BY	5 213
09 6 73 163	Schönau a.d. Brend	8741	Rhön-Grabfeld	BY	1 353
08 3 36 079	Schönau im Schwarzwald, Stadt	7869	Lörrach	BW	2 241
08 2 26 080	Schönau, Stadt	6917	Rhein-Neckar-Kreis	BW	4 409
07 2 33 064	Schönbach	5569	Daun	RP	292
01 0 58 144	Schönbek	2351	Rendsburg-Eckernförde	SH	176
01 0 53 112	Schönberg	2071	Herzogtum Lauenburg	SH	919
07 2 31 115	Schönberg	5509	Bernkastel-Wittlich	RP	242
09 1 83 143	Schönberg	8261	Mühdorf a. Inn	BY	909
01 0 57 073	Schönberg (Holstein)	2306	Plön	SH	4 734
09 2 72 147	Schönberg, Markt	8351	Freyung-Grafenau	BY	3 663
07 3 33 068	Schönborn	6761	Donnersbergkreis	RP	137
07 1 41 126	Schönborn	5429	Rhein-Lahn-Kreis	RP	591
07 1 40 139	Schönborn	6540	Rhein-Hunsrück-Kreis	RP	204

Schlüssel- nummer	Gemeinde	Post- leit- zahl	Kreis	Land	Bevölkerung
08 2 26 081	Schonbrunn	6936	Rhein-Neckar-Kreis	BW	2 598
09 4 71 186	Schonbrunn i. Steigerwald	8602	Bamberg	BY	1 732
07 2 35 124	Schöndorf	5501	Trier-Saarburg	RP	761
07 1 32 099	Schöneberg	5231	Altenkirchen (Westerwald)	RP	333
07 1 33 091	Schöneberg	6531	Bad Kreuznach	RP	579
06 4 35 026	Schöneck	6369	Main-Kinzig-Kreis	HE	9 751
07 2 32 304	Schönecken	5544	Bitburg-Prüm	RP	1 618
08 3 36 080	Schönenberg	7869	Lörrach	BW	339
07 3 36 092	Schönenberg-Kübelberg	6796	Kusel	RP	4 765
03 1 51 026	Schönenwörde	3121	Gifhorn	NI	737
09 1 79 147	Schongeising	8081	Fürstenfeldbruck	BY	1 529
01 0 58 145	Schonhorst	2302	Rendsburg-Eckernförde	SH	307
03 1 54 019	Schoningen, Stadt	3338	Helmstedt	NI	14 629
01 0 57 074	Schönkirchen	2314	Plön	SH	5 691
09 3 76 160	Schönsee, Stadt	8476	Schwandorf	BY	2 697
08 1 26 072	Schöntal	7109	Hohenlohekreis	BW	5 335
09 3 72 157	Schönthal	8491	Cham	BY	1 894
08 3 26 054	Schönwald im Schwarzwald	7741	Schwarzwald-Baar-Kreis	BW	2 170
09 4 79 150	Schönwald, Stadt	8671	Wunsiedel i. Fichtelgebirge	BY	4 007
01 0 55 038	Schönwalde am Bungsberg	2437	Ostholstein	SH	2 239
03 1 58 027	Schöppenstedt, Stadt	3307	Wolfenbüttel	NI	5 741
05 5 54 052	Schöppingen	4437	Borken	NW	5 223
03 2 51 031	Scholen	2831	Diepholz	NI	817
09 6 77 182	Schollbrunn	8771	Main-Spessart	BY	866
08 3 26 055	Schonach im Schwarzwald	7745	Schwarzwald-Baar-Kreis	BW	4 459
09 1 81 139	Schondorf a. Ammersee	8913	Landsberg a. Lech	BY	2 930
09 6 72 149	Schondra, Markt	8781	Bad Kissingen	BY	1 536
09 1 90 148	Schongau, Stadt	8920	Weilheim-Schongau	BY	10 182
09 1 87 173	Schonstett	8201	Rosenheim	BY	1 006
09 6 78 174	Schonungen	8724	Schweinfurt	BY	7 878
08 3 36 081	Schopfheim, Stadt	7860	Lörrach	BW	15 857
08 2 37 061	Schopfloch	7294	Freudenstadt	BW	1 976
09 5 71 200	Schopfloch, Markt	8819	Ansbach	BY	2 640
07 3 35 204	Schopp	6751	Kaiserslautern	RP	1 381
09 3 72 158	Schorndorf	8491	Cham	BY	1 908
08 1 19 067	Schorndorf, Stadt	7060	Rems-Murr-Kreis	BW	35 759
07 3 31 059	Schornsheim	6509	Alzey-Worms	RP	1 268
03 4 55 015	Schortens	2948	Friesland	NI	19 446
06 5 35 016	Schotten, Stadt	6479	Vogelsbergkreis	HE	9 790
08 3 25 053	Schramberg, Stadt	7230	Rottweil	BW	18 102
06 6 34 021	Schrecksbach	3579	Schwalm-Eder-Kreis	HE	3 200
01 0 53 113	Schretstaken	2053	Herzogtum Lauenburg	SH	419
08 2 26 082	Schriesheim, Stadt	6905	Rhein-Neckar-Kreis	BW	12 913
09 1 85 158	Schrobenhausen, Stadt	8898	Neuburg-Schrobenhausen	BY	14 618
08 1 27 075	Schrozberg, Stadt	7187	Schwäbisch Hall	BW	5 292
01 0 51 104	Schrum	2241	Dithmarschen	SH	79
01 0 59 077	Schuby	2385	Schleswig-Flensburg	SH	2 204
01 0 58 146	Schülldorf	2373	Rendsburg-Eckernförde	SH	505
07 2 33 239	Schüller	5531	Daun	RP	339
01 0 51 105	Schülz	2244	Dithmarschen	SH	443
01 0 58 147	Schülz b. Nortorf	2353	Rendsburg-Eckernförde	SH	677

Schlüssel- nummer	Gemeinde	Post- leit- zahl	Kreis	Land	Bevölkerung
01 0 58 148	Schulp b. Rendsburg	2371	Rendsburg-Eckernförde	SH	833
07 1 32 100	Schürdt	5232	Altenkirchen (Westerwald)	RP	172
01 0 53 114	Schürensöhlen	2061	Herzogtum Lauenburg	SH	158
03 4 56 021	Schüttorf, Stadt	4443	Grafschaft Bentheim	NI	9 550
07 1 31 074	Schuld	5489	Ahrweiler	RP	727
03 1 53 011	Schulenberg im Oberharz	3396	Goslar	NI	332
01 0 53 115	Schulendorf	2059	Herzogtum Lauenburg	SH	355
08 3 17 121	Schuttertal	7631	Ortenaukreis	BW	3 203
08 3 17 122	Schutterwald	7601	Ortenaukreis	BW	6 214
07 2 33 065	Schutz	5531	Daun	RP	154
07 1 32 101	Schutzbach	5241	Altenkirchen (Westerwald)	RP	443
09 5 65 000	Schwabach, Stadt	8540	Kreisfreie Stadt	BY	33 539
09 1 90 149	Schwabbruck	8921	Weilheim-Schongau	BY	714
07 3 39 051	Schwabenheim an der Selz	6501	Mainz-Bingen	RP	1 759
09 1 74 143	Schwabhausen	8061	Dachau	BY	3 648
09 7 72 200	Schwabmünchen, Stadt	8930	Augsburg	BY	10 433
09 1 90 151	Schwabsoien	8929	Weilheim-Schongau	BY	1 072
01 0 54 116	Schwabstedt	2251	Nordfriesland	SH	1 157
08 1 36 065	Schwäbisch Gmünd, Stadt	7070	Ostalbkreis	BW	56 754
08 1 27 076	Schwäbisch Hall, Stadt	7170	Schwäbisch Hall	BW	31 289
03 2 51 032	Schwaiförden	2831	Diepholz	NI	1 483
09 5 74 156	Schwaig b. Nürnberg	8501	Nürnberger Land	BY	8 175
09 1 80 131	Schwaigen	8116	Garmisch-Partenkirchen	BY	556
08 1 25 086	Schwaigern, Stadt	7103	Heilbronn	BW	8 916
08 1 19 068	Schwaikheim	7052	Rems-Murr-Kreis	BW	7 962
10 0 44 118	Schwalbach	6635	Saarlouis	SL	19 028
06 4 36 011	Schwalbach am Taunus, Stadt	6231	Main-Taunus-Kreis	HE	14 570
07 1 40 140	Schwall	5401	Rhein-Hunsrück-Kreis	RP	185
06 6 34 022	Schwalmstadt, Stadt	3578	Schwalm-Eder-Kreis	HE	17 293
06 5 35 017	Schwalmtal	6323	Vogelsbergkreis	HE	3 242
05 1 66 024	Schwalmtal	4056	Viersen	NW	14 551
08 3 17 150	Schwanau	7635	Ortenaukreis	BW	5 375
09 3 76 161	Schwandorf, Stadt	8460	Schwandorf	BY	26 109
03 3 56 009	Schwanewede	2822	Osterholz	NI	16 754
09 6 78 175	Schwanfeld	8722	Schweinfurt	BY	1 643
09 7 77 169	Schwangau	8959	Ostallgäu	BY	3 075
07 3 40 047	Schwanheim	6749	Pirmasens	RP	629
09 5 76 132	Schwanstetten, Markt	8501	Roth	BY	6 111
03 2 51 033	Schwarme	2811	Diepholz	NI	1 888
03 3 58 020	Schwarmstedt	3033	Soltau-Fallingb.	NI	4 345
01 0 57 076	Schwartbuck	2318	Plön	SH	640
08 2 25 116	Schwarzach	6951	Neckar-Odenwald-Kreis	BW	2 593
09 6 75 165	Schwarzach a. Main, Markt	8719	Kitzingen	BY	3 190
09 3 76 162	Schwarzach b. Nabburg	8471	Schwandorf	BY	1 372
09 2 78 187	Schwarzach, Markt	8445	Straubing-Bogen	BY	2 263
07 1 40 141	Schwarzen	6544	Rhein-Hunsrück-Kreis	RP	128
09 3 74 156	Schwarzenbach	8481	Neustadt a.d. Waldnaab	BY	819
09 4 75 169	Schwarzenbach a. Wald, Stadt	8678	Hof	BY	5 678
09 4 75 168	Schwarzenbach a.d. Saale, Stadt	8676	Hof	BY	8 174
01 0 53 116	Schwarzenbek, Stadt	2053	Herzogtum Lauenburg	SH	11 209
07 2 31 116	Schwarzenborn	5561	Bernkastel-Wittlich	RP	40

Schlüssel- nummer	Gemeinde	Post- leit- zahl	Kreis	Land	Bevölkerung
06 6 34 023	Schwarzenborn, Stadt	3579	Schwalm-Eder-Kreis	HE	1 102
09 5 74 157	Schwarzenbruck	8501	Nürnberger Land	BY	7 800
09 3 76 163	Schwarzenfeld, Markt	8472	Schwandorf	BY	5 929
07 1 33 205	Schwarzerden	6577	Bad Kreuznach	RP	293
09 3 76 164	Schwarzhofen, Markt	8467	Schwandorf	BY	1 605
09 6 78 176	Schwebheim	8721	Schweinfurt	BY	3 312
07 3 35 043	Schwedelbach	6751	Kaiserslautern	RP	852
01 0 58 150	Schwedeneck	2307	Rendsburg-Eckernförde	SH	2 432
07 3 34 028	Schwegenheim	6721	Germersheim	RP	2 244
07 2 35 125	Schweich, Stadt	5558	Trier-Saarburg	RP	5 511
07 3 37 071	Schweigen-Rechtenbach	6749	Südliche Weinstraße	RP	1 300
07 1 41 127	Schweighausen	5408	Rhein-Lahn-Kreis	RP	189
07 3 37 072	Schweighofen	6749	Südliche Weinstraße	RP	543
03 4 62 013	Schweindorf	2989	Wittmund	NI	524
09 6 62 000	Schweinfurt, Stadt	8720	Kreisfreie Stadt	BY	51 962
07 1 33 092	Schweinschied	6759	Bad Kreuznach	RP	227
07 3 33 069	Schweisweiler	6761	Donnersbergkreis	RP	321
09 1 86 152	Schweitenkirchen	8069	Pfaffenhofen a.d. Ilm	BY	3 586
07 3 40 048	Schweix	6781	Pirmasens	RP	358
05 9 54 024	Schwelm, Stadt	5830	Ennepe-Ruhr-Kreis	NW	29 527
08 4 26 108	Schwendi	7959	Biberach	BW	5 367
08 4 37 102	Schwenningen	7476	Sigmaringen	BW	1 597
09 7 73 164	Schwenningen	8881	Dillingen a.d. Donau	BY	1 343
07 1 33 093	Schweppenhausen	6531	Bad Kreuznach	RP	900
07 1 34 079	Schwerbach	6572	Birkenfeld	RP	61
03 2 56 028	Schweringen	2811	Nienburg (Weser)	NI	747
03 4 57 019	Schwerinsdorf	2951	Leer	NI	744
05 9 78 028	Schwerte, Stadt	5840	Unna	NW	48 344
01 0 54 118	Schwesing	2250	Nordfriesland	SH	752
08 2 26 084	Schwetzingen, Stadt	6830	Rhein-Neckar-Kreis	BW	17 729
08 1 18 067	Schwieberdingen	7141	Ludwigsburg	BW	8 971
03 3 60 019	Schwienau	3111	Uelzen	NI	811
09 1 81 140	Schwiffling	8911	Landsberg a. Lech	BY	616
09 1 83 144	Schwindegg	8255	Mühdorf a. Inn	BY	2 661
07 2 32 305	Schwarzheim	5541	Bitburg-Prüm	RP	393
01 0 60 074	Schwissel	2361	Segeberg	SH	216
08 3 36 082	Schwörstadt	7881	Lörrach	BW	2 311
07 1 34 080	Schwollen	6589	Birkenfeld	RP	472
03 1 51 027	Schwülper	3301	Gifhorn	NI	5 011
07 1 43 292	Seck	5439	Westerwaldkreis	RP	1 065
08 2 25 091	Seckach	6966	Neckar-Odenwald-Kreis	BW	3 666
08 3 17 126	Seebach	7596	Ortenaukreis	BW	1 433
03 1 52 024	Seeburg	3401	Göttingen	NI	1 309
01 0 60 075	Seedorf	2360	Segeberg	SH	1 734
01 0 53 117	Seedorf	2411	Herzogtum Lauenburg	SH	497
03 3 57 042	Seedorf	2730	Rotenburg (Wümme)	NI	532
01 0 58 151	Seefeld	2215	Rendsburg-Eckernförde	SH	298
09 1 88 132	Seefeld	8031	Starnberg	BY	5 820
09 7 77 170	Seeg	8959	Ostallgäu	BY	2 276
09 1 80 132	Seehausen a. Staffelsee	8110	Garmisch-Partenkirchen	BY	1 917
06 4 32 022	Seeheim-Jugenheim	6104	Darmstadt-Dieburg	HE	15 965

Schlüssel- nummer	Gemeinde	Post- leit- zahl	Kreis	Land	Bevölkerung
08 4 26 109	Seekirch	7952	Biberach	BW	196
08 3 17 127	Seelbach	7633	Ortenaukreis	BW	4 610
07 1 41 128	Seelbach	5408	Rhein-Lahn-Kreis	RP	358
07 1 32 103	Seelbach (Westerwald)	5232	Altenkirchen (Westerwald)	RP	279
07 1 32 102	Seelbach bei Hamm (Sieg)	5249	Altenkirchen (Westerwald)	RP	129
07 3 33 203	Seelen	6759	Donnersbergkreis	RP	186
03 2 53 014	Seelze, Stadt	3016	Hannover	NI	29 586
09 1 89 143	Seeon-Seebruck	8221	Traunstein	BY	3 426
07 1 33 094	Seesbach	6577	Bad Kreuznach	RP	606
03 1 53 012	Seesen, Stadt	3370	Goslar	NI	21 726
09 1 90 152	Seeshaupt	8124	Weilheim-Schongau	BY	2 545
01 0 56 045	Seestermühle	2201	Pinneberg	SH	777
01 0 54 119	Seeth	2251	Nordfriesland	SH	711
01 0 56 046	Seeth-Ekholz	2200	Pinneberg	SH	579
03 3 53 031	Seevetal	2105	Harburg	NI	35 964
08 2 37 073	Seewald	7291	Freudenstadt	BW	2 028
07 2 32 119	Seffern	5521	Bitburg-Prüm	RP	315
07 2 32 120	Sefferweich	5521	Bitburg-Prüm	RP	230
03 2 57 034	Seggebruch	3061	Schaumburg	NI	1 262
09 6 75 166	Segnitz	8713	Kitzingen	BY	877
01 0 58 152	Sehestedt	2371	Rendsburg-Eckernförde	SH	620
03 1 58 028	Sehlde	3328	Wolfenbüttel	NI	978
03 2 54 030	Sehlem	3201	Hildesheim	NI	955
07 2 31 117	Sehlem	5561	Bernkastel-Wittlich	RP	772
03 2 53 015	Sehnde	3163	Hannover	NI	17 687
07 1 33 095	Seibersbach	6531	Bad Kreuznach	RP	1 302
07 1 32 104	Seifen	5232	Altenkirchen (Westerwald)	RP	104
07 2 32 306	Seinsfeld	5524	Bitburg-Prüm	RP	214
09 6 75 167	Seinsheim, Markt	8711	Kitzingen	BY	1 049
08 3 27 055	Seitingen-Oberflacht	7201	Tuttlingen	BW	1 873
07 2 32 307	Seiwerath	5541	Bitburg-Prüm	RP	154
09 4 79 152	Selb, Stadt	8672	Wunsiedel i. Fichtelgebirge	BY	19 615
07 1 32 105	Selbach (Sieg)	5249	Altenkirchen (Westerwald)	RP	664
09 4 75 171	Selbitz, Stadt	8677	Hof	BY	4 981
07 3 36 094	Selchenbach	6799	Kusel	RP	341
01 0 57 077	Selent	2319	Plön	SH	1 186
05 3 70 024	Selkant	5135	Heinsberg	NW	8 332
06 4 38 013	Seligenstadt, Stadt	6453	Offenbach	HE	17 201
01 0 59 078	Selk	2381	Schleswig-Flensburg	SH	740
07 2 32 308	Sellerich	5540	Bitburg-Prüm	RP	299
05 9 78 032	Selm, Stadt	4714	Unna	NW	23 895
03 3 57 043	Selsingen	2743	Rotenburg (Wümme)	NI	2 741
06 5 33 014	Selters (Taunus)	6251	Limburg-Weilburg	HE	6 588
07 1 43 067	Selters (Westerwald)	5418	Westerwaldkreis	RP	2 079
07 3 39 053	Selzen	6501	Mainz-Bingen	RP	1 189
07 3 35 205	Sembach	6751	Kaiserslautern	RP	821
03 1 58 029	Semmenstedt	3341	Wolfenbüttel	NI	667
05 5 58 044	Senden	4403	Coesfeld	NW	14 462
09 7 75 152	Senden, Stadt	7913	Neu-Ulm	BY	19 010
05 5 70 040	Sendenhorst, Stadt	4415	Warendorf	NW	10 809
09 3 73 159	Sengenthal	8431	Neumarkt i.d. OPf.	BY	1 971

Schlüssel- nummer	Gemeinde	Post- leit- zahl	Kreis	Land	Bevölkerung
07 2 32 309	Sengerich	5541	Bitburg-Prüm	RP	28
07 1 35 079	Senheim	5594	Cochem-Zell	RP	610
09 6 78 178	Sennfeld	8722	Schweinfurt	BY	3 970
06 4 37 015	Sensbachtal	6121	Odenwaldkreis	HE	989
07 1 31 075	Senscheid	5489	Ahrweiler	RP	116
07 1 34 081	Sensweiler	5586	Birkenfeld	RP	771
07 2 35 126	Serrig	5512	Trier-Saarburg	RP	1 337
08 1 18 068	Sersheim	7126	Ludwigsburg	BW	4 160
07 1 43 068	Sessenbach	5415	Westerwaldkreis	RP	435
07 1 43 069	Sessenhausen	5419	Westerwaldkreis	RP	553
09 4 73 165	Seßlach, Stadt	8601	Coburg	BY	3 737
01 0 60 076	Seth	2061	Segeberg	SH	1 553
08 4 25 112	Setzingen	7907	Alb-Donau-Kreis	BW	582
09 3 73 160	Seubersdorf i.d. OPf.	8431	Neumarkt i.d. OPf.	BY	4 456
09 5 73 126	Seukendorf	8501	Fürth	BY	2 103
03 1 52 025	Seulingen	3401	Göttingen	NI	1 255
07 2 32 310	Sevenig (Our)	5541	Bitburg-Prüm	RP	68
07 2 32 121	Sevenig bei Neuerburg	5529	Bitburg-Prüm	RP	44
08 3 16 039	Sexau	7831	Emmendingen	BW	2 692
09 4 72 188	Seybothenreuth	8581	Bayreuth	BY	725
03 2 54 031	Sibbesse	3226	Hildesheim	NI	2 581
03 1 58 030	Sickte	3305	Wolfenbüttel	NI	4 516
07 3 37 073	Siebeldingen	6741	Südliche Weinstraße	RP	922
07 1 37 099	Siebenbach	5441	Mayen-Koblenz	RP	172
01 0 53 118	Siebenbäumen	2061	Herzogtum Lauenburg	SH	506
01 0 53 119	Siebeneichen	2059	Herzogtum Lauenburg	SH	234
03 2 51 034	Siedenburg, Flecken	2839	Diepholz	NI	1 148
07 3 31 060	Siefersheim	6551	Alzey-Worms	RP	845
06 5 32 019	Siegbach	6349	Lahn-Dill-Kreis	HE	2 984
05 3 82 060	Siegburg, Stadt	5200	Rhein-Sieg-Kreis	NW	33 637
08 1 25 067	Siegelsbach	6921	Heilbronn	BW	1 391
05 9 70 040	Siegen, Stadt	5900	Siegen-Wittgenstein	NW	106 384
09 2 73 172	Siegenburg, Markt	8427	Kelheim	BY	2 384
09 1 89 145	Siegsdorf	8227	Traunstein	BY	7 219
01 0 62 069	Siek	2071	Stormarn	SH	1 846
09 7 71 165	Sielenbach	8891	Aichach-Friedberg	BY	1 222
07 1 34 082	Sien	6581	Birkenfeld	RP	605
07 1 34 083	Sienhachenbach	6581	Birkenfeld	RP	200
01 0 55 039	Sierksdorf	2430	Ostholstein	SH	1 275
01 0 53 120	Sierksrade	2061	Herzogtum Lauenburg	SH	305
07 1 31 076	Sierscheid	5489	Ahrweiler	RP	87
07 1 43 070	Siershahn	5433	Westerwaldkreis	RP	2 606
07 1 34 084	Siesbach	6581	Birkenfeld	RP	443
01 0 60 077	Sievershütten	2359	Segeberg	SH	858
01 0 59 159	Sieverstedt	2381	Schleswig-Flensburg	SH	1 522
01 0 61 099	Siezbüttel	2216	Steinburg	SH	72
08 4 37 104	Sigmaringen, Stadt	7480	Sigmaringen	BW	15 109
08 4 37 105	Sigmaringendorf	7485	Sigmaringen	BW	3 527
09 7 76 126	Sigmarszell	8995	Lindau (Bodensee)	BY	2 215
01 0 59 079	Silberstedt	2381	Schleswig-Flensburg	SH	1 597
07 3 37 074	Silz	6749	Südliche Weinstraße	RP	811

Schlüssel- nummer	Gemeinde	Post- leit- zahl	Kreis	Land	Bevölkerung
01 0 61 100	Silzen	2211	Steinburg	SH	139
09 2 77 145	Simbach a. Inn, Stadt	8346	Rottal-Inn	BY	8 697
09 2 79 135	Simbach, Markt	8384	Dingolfing-Landau	BY	3 392
09 5 74 158	Simmelsdorf	8568	Nürnberger Land	BY	3 008
05 3 54 028	Simmerath	5107	Aachen	NW	12 511
07 1 43 071	Simmern	5411	Westerwaldkreis	RP	1 228
07 1 40 144	Simmern/ Hunsrück, Stadt	6540	Rhein-Hunsrück-Kreis	RP	6 145
08 2 35 066	Simmersfeld	7275	Calw	BW	1 712
09 5 75 163	Simmershofen	8704	Neustadt a.d.Aisch-Bad Windsheim ...	BY	1 057
07 1 33 096	Simmertal	6573	Bad Kreuznach	RP	1 732
08 2 35 067	Simmozheim	7261	Calw	BW	2 154
01 0 54 120	Simonsberg	2250	Nordfriesland	SH	760
08 3 16 042	Simonswald	7809	Emmendingen	BW	2 837
08 1 15 045	Sindelfingen, Stadt	7032	Böblingen	BW	56 861
09 1 90 153	Sindelsdorf	8121	Weilheim-Schongau	BY	783
08 3 35 075	Singen (Hohentwiel), Stadt	7700	Konstanz	BW	42 403
07 1 41 129	Singhofen	5409	Rhein-Lahn-Kreis	RP	1 492
06 5 32 020	Sinn	6349	Lahn-Dill-Kreis	HE	5 999
06 4 35 027	Sinntal	6492	Main-Kinzig-Kreis	HE	9 332
08 2 26 085	Sinsheim, Stadt	6920	Rhein-Neckar-Kreis	BW	27 454
07 2 32 122	Sinspelt	5529	Bitburg-Prüm	RP	343
08 2 16 049	Sinzheim	7573	Rastatt	BW	8 311
07 1 31 077	Sinzig, Stadt	5485	Ahrweiler	RP	14 840
09 3 75 199	Sinzing	8411	Regensburg	BY	5 715
07 3 33 071	Sippersfeld	6751	Donnersbergkreis	RP	938
08 4 35 053	Sipplingen	7767	Bodenseekreis	BW	2 044
01 0 53 121	Sirkfeld	2411	Herzogtum Lauenburg	SH	209
03 3 57 044	Sittensen	2732	Rotenburg (Wümme)	NI	4 085
07 3 33 072	Sitters	6763	Donnersbergkreis	RP	115
07 1 33 501	Sobernheim, Stadt	6553	Bad Kreuznach	RP	6 517
03 3 55 034	Soderstorf	2121	Lüneburg	NI	1 013
09 1 87 174	Söchtenau	8201	Rosenheim	BY	2 039
03 4 54 047	Sogel	4475	Emsland	NI	4 234
03 2 54 032	Söhlde	3201	Hildesheim	NI	7 764
06 6 33 024	Söhrewald	3501	Kassel	HE	4 779
08 3 15 107	Solden	7801	Breisgau-Hochschwarzwald	BW	903
03 1 54 020	Söllingen	3339	Helmstedt	NI	768
01 0 54 121	Sönnebüll	2257	Nordfriesland	SH	182
01 0 58 153	Sören	2301	Rendsburg-Eckernförde	SH	142
07 3 39 054	Sorgenloch	6501	Mainz-Bingen	RP	780
07 1 32 106	Sörth	5231	Altenkirchen (Westerwald)	RP	210
01 0 59 161	Sörup	2393	Schleswig-Flensburg	SH	3 835
05 9 74 040	Soest, Stadt	4770	Soest	NW	40 207
07 1 40 145	Sohren	6543	Rhein-Hunsrück-Kreis	RP	1 929
07 1 40 146	Sohrschied	6543	Rhein-Hunsrück-Kreis	RP	107
05 1 22 000	Solingen, Stadt	5650	Kreisfreie Stadt	NW	159 103
01 0 59 162	Sollerup	2381	Schleswig-Flensburg	SH	472
01 0 54 123	Sollwitt	2251	Nordfriesland	SH	273
06 5 32 021	Solms, Stadt	6336	Lahn-Dill-Kreis	HE	12 442
09 5 77 168	Solnhofen	8838	Weißenburg-Gunzenhausen	BY	1 583
03 3 58 021	Soltau, Stadt	3040	Soltau-Fallingb.ostel	NI	19 227

Schlüssel- nummer	Gemeinde	Post- leit- zahl	Kreis	Land	Bevölkerung
03 3 60 020	Soltendieck	3111	Uelzen	NI	1 085
09 6 75 169	Sommerach	8711	Kitzingen	BY	1 163
07 2 35 129	Sommerau	5501	Trier-Saarburg	RP	64
09 6 79 187	Sommerhausen, Markt	8701	Würzburg	BY	1 403
09 6 71 153	Sommerkahl	8752	Aschaffenburg	BY	1 053
01 0 61 101	Sommerland	2203	Steinburg	SH	753
07 1 33 098	Sommerloch	6551	Bad Kreuznach	RP	386
09 6 79 188	Sonderhofen	8701	Würzburg	BY	791
09 6 73 167	Sondheim v.d. Rhön	8741	Rhön-Grabfeld	BY	1 061
09 4 73 166	Sonnefeld	8625	Coburg	BY	4 885
09 2 75 148	Sonnen	8391	Passau	BY	1 367
07 1 34 085	Sonnenberg-Winnenberg	6581	Birkenfeld	RP	536
08 4 15 091	Sonnenbühl	7419	Reutlingen	BW	5 888
07 1 34 086	Sonnschied	6581	Birkenfeld	RP	120
05 1 70 040	Sonsbeck	4176	Wesel	NW	6 775
09 7 78 196	Sontheim	8941	Unterallgäu	BY	2 080
08 1 35 031	Sontheim an der Brenz	7927	Heidenheim	BW	5 251
09 7 80 139	Sonthofen, Stadt	8972	Oberallgäu	BY	20 025
06 6 36 011	Sontra, Stadt	6443	Werra-Meißner-Kreis	HE	9 045
01 0 58 154	Sophienhamm	2377	Rendsburg-Eckernförde	SH	312
07 1 35 080	Sosberg	5581	Cochem-Zell	RP	193
03 3 57 045	Sottrum	2724	Rotenburg (Wümme)	NI	4 048
09 1 87 176	Soyen	8091	Rosenheim	BY	2 304
07 1 33 099	Spabrücken	6551	Bad Kreuznach	RP	1 078
03 4 54 048	Spahnharrenstätte	4475	Emsland	NI	1 204
08 3 27 046	Spaichingen, Stadt	7208	Tuttingen	BW	9 964
07 1 33 100	Spall	6551	Bad Kreuznach	RP	154
05 5 76 147	Spalt, Stadt	8545	Roth	BY	4 830
07 2 32 311	Spangdahlem	5561	Bitburg-Prüm	RP	802
06 6 34 024	Spangenberg, Stadt	3509	Schwalm-Eder-Kreis	HE	6 418
09 5 72 154	Spardorf	8521	Erlangen-Höchstädt	BY	1 908
09 4 75 174	Sparneck, Markt	8663	Hof	BY	1 861
09 1 80 133	Spatzenhausen	8111	Garmisch-Partenkirchen	BY	670
07 1 37 223	Spay	5401	Mayen-Koblenz	RP	2 101
08 2 26 086	Spechbach	6921	Rhein-Neckar-Kreis	BW	1 411
07 2 32 123	Speicher	5522	Bitburg-Prüm	RP	2 687
09 4 72 190	Speichersdorf	8585	Bayreuth	BY	4 831
09 3 74 157	Speinshart	8489	Neustadt a.d. Waldnaab	BY	1 030
03 4 54 049	Spelle	4441	Emsland	NI	5 117
05 7 58 032	Spenge, Stadt	4905	Herford	NW	14 043
07 1 40 147	Spesenroth	5448	Rhein-Hunsrück-Kreis	RP	151
07 1 31 208	Spessart	5446	Ahrweiler	RP	660
07 3 18 000	Speyer, Stadt	6720	Kreisfreie Stadt	RP	44 034
09 2 72 149	Spiegelau	8356	Freyung-Grafenau	BY	4 064
08 1 19 069	Spiegelberg	7151	Rems-Murr-Kreis	BW	1 719
03 4 62 014	Spiekeroog	2941	Wittmund	NI	672
10 0 43 117	Spiesen-Elversberg	6683	Neunkirchen	SL	15 701
07 3 31 061	Spiesheim	6509	Alzey-Worms	RP	778
07 3 40 049	Spirkelbach	6741	Pirmasens	RP	561
07 1 33 101	Sponheim	6551	Bad Kreuznach	RP	749
08 1 36 066	Spraitbach	7071	Ostalbkreis	BW	2 878

Schlüssel- nummer	Gemeinde	Post- leit- zahl	Kreis	Land	Bevölkerung
01 0 54 124	Sprakebüll	2262	Nordfriesland	SH	218
03 1 51 028	Sprakensehl	3101	Gifhorn	NI	1 244
07 3 39 056	Sprendlingen	6555	Mainz-Bingen	RP	3 484
03 2 53 016	Springe, Stadt	3257	Hannover	NI	29 328
05 9 54 028	Sprockhövel, Stadt	4322	Ennepe-Ruhr-Kreis	NW	23 857
08 4 15 093	St. Johann	7411	Reutlingen	BW	4 472
03 3 59 038	Stade, Stadt	2160	Stade	NI	40 898
07 3 39 057	Stadecken-Elsheim	6501	Mainz-Bingen	RP	3 333
09 4 71 189	Stadelhofen	8601	Bamberg	BY	1 291
03 3 60 021	Stadensen	3111	Uelzen	NI	1 303
03 4 61 009	Stadland	2883	Wesermarsch	NI	7 351
09 3 76 167	Stadlern	8471	Schwandorf	BY	611
06 5 34 018	Stadtallendorf, Stadt	3570	Marburg-Biedenkopf	HE	19 538
09 7 72 202	Stadtbergen, Markt	8901	Augsburg	BY	11 713
03 2 57 035	Stadthagen, Stadt	3060	Schaumburg	NI	22 114
07 2 33 240	Stadtkyll	5536	Daun	RP	1 206
09 6 78 181	Stadtlauringen, Markt	8721	Schweinfurt	BY	4 055
05 5 54 056	Stadtlohn, Stadt	4424	Borken	NW	17 079
03 2 55 034	Stadtoldendorf, Stadt	3457	Holzminde	NI	5 826
09 6 76 158	Stadtprozelten, Stadt	6985	Miltenberg	BY	1 504
09 4 77 156	Stadtsteinach, Stadt	8652	Kulmbach	BY	3 481
01 0 54 125	Stadum	2262	Nordfriesland	SH	987
09 4 78 165	Staffelstein, Stadt	8623	Lichtenfels	BY	9 883
03 2 51 035	Staffhorst	2839	Diepholz	NI	592
01 0 58 155	Staßfurt	2371	Rendsburg-Eckernförde	SH	362
07 3 33 073	Stahlberg	6761	Donnersbergkreis	RP	186
07 1 43 072	Stahlhofen	5431	Westerwaldkreis	RP	527
07 1 43 293	Stahlhofen am Wiesensee	5439	Westerwaldkreis	RP	250
08 4 25 138	Staig	7901	Alb-Donau-Kreis	BW	2 731
01 0 57 078	Stakendorf	2306	Plön	SH	414
09 2 78 189	Stallwang	8441	Straubing-Bogen	BY	1 326
09 4 75 175	Stammbach, Markt	8664	Hof	BY	2 755
09 1 71 130	Stammham	8261	Altötting	BY	947
09 1 76 161	Stammham	8071	Eichstätt	BY	2 547
09 3 72 161	Stamsried, Markt	8491	Cham	BY	1 908
07 3 33 074	Standenbühl	6766	Donnersbergkreis	RP	209
01 0 59 163	Stangheck	2342	Schleswig-Flensburg	SH	214
01 0 62 071	Stapelfeld	2000	Stormarn	SH	1 359
07 2 31 120	Starkenburg	5581	Bernkastel-Wittlich	RP	208
09 1 88 139	Starnberg, Stadt	8130	Starnberg	BY	19 411
08 4 16 050	Starzach	7245	Tübingen	BW	2 938
09 1 89 146	Staudach-Egerndach	8217	Traunstein	BY	1 046
07 1 33 102	Staudernheim	6551	Bad Kreuznach	RP	1 592
07 1 43 073	Staudt	5431	Westerwaldkreis	RP	934
08 3 15 108	Staufen im Breisgau, Stadt	7813	Breisgau-Hochschwarzwald	BW	6 580
03 1 52 026	Staufenberg	3513	Göttingen	NI	8 507
06 5 31 017	Staufenberg, Stadt	6301	Gießen	HE	7 180
03 4 54 050	Stavern	4471	Emsland	NI	1 023
07 1 38 069	Stebach	5419	Neuwied	RP	200
01 0 54 126	Stedesand	2263	Nordfriesland	SH	750
03 4 62 015	Stedesdorf	2943	Wittmund	NI	1 429

Schlüssel- nummer	Gemeinde	Post- leit- zahl	Kreis	Land	Bevölkerung
01 0 58 156	Steenfeld	2215	Rendsburg-Eckernförde	SH	334
07 2 33 241	Steffeln	5549	Daun	RP	585
06 5 34 019	Steffenberg	3564	Marburg-Biedenkopf	HE	4 178
09 4 71 191	Stegaurach	8602	Bamberg	BY	4 958
08 3 15 109	Stegen	7801	Breisgau-Hochschwarzwald	BW	3 631
03 2 56 029	Steimbke	3071	Nienburg (Weser)	NI	2 122
07 1 38 070	Steimel	5231	Neuwied	RP	727
01 0 57 079	Stein	2304	Plön	SH	670
09 5 73 127	Stein, Stadt	8504	Fürth	BY	13 267
07 3 31 062	Stein-Bockenheim	6551	Alzey-Worms	RP	543
07 1 43 295	Stein-Neukirch	5439	Westerwaldkreis	RP	362
07 1 43 296	Stein-Wingert	5239	Westerwaldkreis	RP	163
09 2 78 190	Steinach	8441	Straubing-Bogen	BY	2 073
08 3 17 129	Steinach	7611	Ortenaukreis	BW	3 648
07 3 40 050	Steinalben	6791	Pirmasens	RP	364
03 3 52 051	Steinau	2179	Cuxhaven	NI	1 013
06 4 35 028	Steinau an der Straße, Stadt	6497	Main-Kinzig-Kreis	HE	10 236
07 1 40 148	Steinbach	5449	Rhein-Hunsrück-Kreis	RP	105
06 4 34 010	Steinbach (Taunus), Stadt	6374	Hochtaunuskreis	HE	9 769
09 4 76 175	Steinbach a. Wald	8641	Kronach	BY	3 736
07 3 33 075	Steinbach am Donnersberg	6761	Donnersbergkreis	RP	614
07 3 36 096	Steinbach am Glan	6791	Kusel	RP	921
09 3 76 168	Steinberg	8468	Schwandorf	BY	1 422
01 0 59 164	Steinberg	2391	Schleswig-Flensburg	SH	874
01 0 59 165	Steinbergkirche	2391	Schleswig-Flensburg	SH	1 260
07 2 32 313	Steinborn	5524	Bitburg-Prüm	RP	248
01 0 62 091	Steinburg	2074	Stormarn	SH	2 054
09 7 71 168	Steindorf	8081	Aichach-Friedberg	BY	805
07 1 43 294	Steinebach an der Wied	5239	Westerwaldkreis	RP	650
07 1 32 107	Steinebach/ Sieg	5241	Altenkirchen (Westerwald)	RP	1 279
07 2 33 067	Steineberg	5569	Daun	RP	200
07 1 43 074	Steinefrenz	5431	Westerwaldkreis	RP	591
07 1 43 075	Steinen	5419	Westerwaldkreis	RP	211
08 3 36 084	Steinen	7853	Lörrach	BW	8 794
08 1 15 046	Steinenbronn	7031	Böblingen	BW	4 636
07 1 32 108	Steineroth	5240	Altenkirchen (Westerwald)	RP	556
09 6 77 186	Steinfeld	8771	Main-Spessart	BY	2 060
07 3 37 076	Steinfeld	6749	Südliche Weinstraße	RP	1 720
01 0 59 080	Steinfeld	2381	Schleswig-Flensburg	SH	629
03 4 60 008	Steinfeld (Oldenburg)	2841	Vechta	NI	6 537
05 5 66 084	Steinfurt, Stadt	4430	Steinfurt	NW	30 067
09 1 90 154	Steingaden	8924	Weilheim-Schongau	BY	2 443
05 7 54 040	Steinhagen	4803	Gütersloh	NW	16 486
08 4 26 113	Steinhausen an der Rottum	7955	Biberach	BW	1 610
08 1 35 032	Steinheim am Albuch	7924	Heidenheim	BW	8 069
08 1 18 070	Steinheim an der Murr, Stadt	7141	Ludwigsburg	BW	9 464
05 7 62 032	Steinheim, Stadt	4939	Höxter	NW	12 132
09 1 75 137	Steinhöring	8019	Ebersberg	BY	3 068
03 1 51 029	Steinhorst	3101	Gifhorn	NI	1 402
01 0 53 122	Steinhorst	2061	Herzogtum Lauenburg	SH	434
07 2 33 068	Steiningen	5569	Daun	RP	192

Schlüssel- nummer	Gemeinde	Post- leit- zahl	Kreis	Land	Bevölkerung
09 1 77 138	Steinkirchen	8251	Erding	BY	1 073
03 3 59 039	Steinkirchen	2162	Stade	NI	1 593
08 2 16 052	Steinmauern	7551	Rastatt	BW	2 272
07 1 41 130	Steinsberg	5409	Rhein-Lahn-Kreis	RP	211
09 5 71 205	Steinsfeld	8801	Ansbach	BY	1 179
07 3 34 030	Steinweiler	6741	Germersheim	RP	1 526
07 3 35 044	Steinwenden	6791	Kaiserslautern	RP	2 324
09 4 76 177	Steinwiesen, Markt	8645	Kronach	BY	4 000
08 3 35 077	Steißlingen	7705	Konstanz	BW	3 296
03 3 53 032	Stelle	2093	Harburg	NI	8 780
01 0 51 107	Stelle-Wittenwurth	2241	Dithmarschen	SH	392
07 3 35 045	Steizenberg	6751	Kaiserslautern	RP	1 106
03 3 57 046	Stemmen	2727	Rotenburg (Wümme)	NI	729
03 2 51 036	Stemshorn	2844	Diepholz	NI	582
05 7 70 044	Stemwede	4995	Minden-Lübbecke	NW	12 701
09 1 87 177	Stephanskirchen	8209	Rosenheim	BY	8 909
09 2 71 151	Stephansposching	8351	Deggendorf	BY	2 515
01 0 53 123	Sterley	2411	Herzogtum Lauenburg	SH	795
08 2 36 061	Sternenfels	7137	Enzkreis	BW	2 319
01 0 59 167	Sterup	2396	Schleswig-Flensburg	SH	1 377
08 4 35 054	Stetten	7758	Bodenseekreis	BW	914
07 3 33 076	Stetten	6719	Donnersbergkreis	RP	474
09 7 78 199	Stetten	8949	Unterallgäu	BY	1 092
08 4 37 107	Stetten am kalten Markt	7488	Sigmaringen	BW	5 140
09 6 74 201	Stettfeld	8601	Haßberge	BY	1 024
03 2 56 030	Steyerberg, Flecken	3074	Nienburg (Weser)	NI	5 065
09 7 76 127	Stiefenhofen	8999	Lindau (Bodensee)	BY	1 498
08 1 27 104	Stimpfach	7181	Schwäbisch Hall	BW	2 404
03 3 52 052	Stinstedt	2171	Cuxhaven	NI	635
01 0 60 079	Stipsdorf	2360	Segeberg	SH	178
07 1 34 087	Stipshausen	6581	Birkenfeld	RP	838
08 3 35 079	Stockach, Stadt	7768	Konstanz	BW	13 268
01 0 55 040	Stockelsdorf	2406	Ostholstein	SH	13 826
07 2 32 124	Stockem	5525	Bitburg-Prüm	RP	103
07 1 43 297	Stockhausen-Ilfurth	5439	Westerwaldkreis	RP	355
09 6 73 170	Stockheim	8741	Rhön-Grabfeld	BY	1 056
09 4 76 178	Stockheim	8647	Kronach	BY	5 280
01 0 60 080	Stocksee	2323	Segeberg	SH	363
09 6 71 155	Stockstadt a. Main	8751	Aschaffenburg	BY	6 615
06 4 33 013	Stockstadt am Rhein	6081	Groß-Gerau	HE	5 116
07 1 43 298	Stockum-Püschchen	5439	Westerwaldkreis	RP	659
03 2 56 031	Stöckse	3071	Nienburg (Weser)	NI	1 308
08 1 36 068	Stödtlen	7091	Ostalbkreis	BW	1 708
01 0 61 102	Stördorf	2213	Steinburg	SH	134
01 0 61 103	Störkathen	2217	Steinburg	SH	66
09 3 74 158	Störnstein	8481	Neustadt a.d. Waldnaab	BY	1 181
09 7 77 171	Stötten a. Auerberg	8951	Ostallgäu	BY	2 324
09 7 77 172	Stöttwang	8951	Ostallgäu	BY	1 350
03 3 60 022	Stoetze	3111	Uelzen	NI	788
05 3 54 032	Stolberg (Rhld.), Stadt	5190	Aachen	NW	55 747
01 0 59 081	Stolk	2381	Schleswig-Flensburg	SH	805

Schlüssel- nummer	Gemeinde	Post- leit- zahl	Kreis	Land	Bevölkerung
01 0 57 080	Stolpe	2355	Plön	SH	1 045
01 0 59 168	Stoltebüll	2341	Schleswig-Flensburg	SH	665
01 0 57 081	Stoltenberg	2317	Plön	SH	304
03 2 56 032	Stolzenau	3078	Nienburg (Weser)	NI	5 703
05 1 54 052	Straelen, Stadt	4172	Kleve	NW	12 265
09 6 73 171	Strahlungen	8741	Rhön-Grabfeld	BY	818
01 0 58 157	Strande	2307	Rendsburg-Eckernförde	SH	1 573
08 4 17 063	Straßberg	7473	Zollernalbkreis	BW	2 416
07 1 38 071	Straßenhaus	5457	Neuwied	RP	1 465
09 2 78 192	Straßkirchen	8444	Straubing-Bogen	BY	2 725
09 1 84 144	Straßlach	8021	München	BY	2 435
08 2 36 072	Straubenhardt	7541	Enzkreis	BW	8 420
09 2 63 000	Straubing, Stadt	8440	Kreisfreie Stadt	BY	40 093
07 1 43 299	Streithausen	5239	Westerwaldkreis	RP	514
07 2 32 315	Strickscheid	5541	Bitburg-Prüm	RP	44
07 2 33 070	Strohn	5569	Daun	RP	485
07 1 33 103	Stromberg, Stadt	6534	Bad Kreuznach	RP	2 307
07 2 33 071	Strotzbüsch	5569	Daun	RP	372
01 0 54 128	Struckum	2257	Nordfriesland	SH	831
01 0 51 108	Strübbel	2241	Dithmarschen	SH	114
07 1 41 131	Strüth	5429	Rhein-Lahn-Kreis	RP	316
01 0 60 081	Strukdorf	2361	Segeberg	SH	291
09 4 71 195	Strullendorf	8618	Bamberg	BY	6 489
01 0 60 082	Struvenhütten	2359	Segeberg	SH	848
01 0 59 082	Struxdorf	2381	Schleswig-Flensburg	SH	677
03 3 52 053	Stubben	2855	Cuxhaven	NI	1 222
01 0 53 124	Stubben	2061	Herzogtum Lauenburg	SH	297
09 2 77 147	Stubenberg	8399	Rottal-Inn	BY	1 307
08 3 37 106	Stühlingen, Stadt	7894	Waldshut	BW	4 811
07 1 32 109	Stürzelbach	5231	Altenkirchen (Westerwald)	RP	243
03 2 51 037	Stuhr	2805	Diepholz	NI	27 085
09 3 76 169	Stulln	8471	Schwandorf	BY	1 272
08 2 15 109	Stutensee	7513	Karlsruhe	BW	18 932
08 1 11 000	Stuttgart, Landeshauptstadt	7000	Stadtkreis	BW	551 904
01 0 60 084	Stuvenborn	2359	Segeberg	SH	751
03 4 56 022	Suddendorf	4443	Grafschaft Bentheim	NI	739
03 3 60 023	Sudenburg	3113	Uelzen	NI	4 222
03 2 51 038	Sudwalde	2831	Diepholz	NI	961
03 4 52 023	Sudbrookmerland	2963	Aurich	NI	15 281
01 0 61 104	Süderau	2204	Steinburg	SH	760
01 0 59 083	Süderbrarup	2347	Schleswig-Flensburg	SH	3 340
01 0 51 109	Süderdeich	2244	Dithmarschen	SH	405
01 0 51 139	Süderdorf	2245	Dithmarschen	SH	361
01 0 54 129	Süderende	2270	Nordfriesland	SH	142
01 0 59 084	Süderfahnenstedt	2381	Schleswig-Flensburg	SH	393
03 3 55 035	Südergellersen	2121	Lüneburg	NI	1 034
01 0 59 169	Süderhackstedt	2384	Schleswig-Flensburg	SH	297
01 0 51 110	Süderhastedt	2227	Dithmarschen	SH	750
01 0 51 111	Süderheistedt	2246	Dithmarschen	SH	448
01 0 54 130	Süderhöft	2251	Nordfriesland	SH	20
01 0 54 131	Süderlügum	2264	Nordfriesland	SH	1 861

Schlüssel- nummer	Gemeinde	Post- leit- zahl	Kreis	Land	Bevölkerung
01 0 54 132	Südermarsch	2250	Nordfriesland	SH	127
01 0 59 085	Suderstapel	2251	Schleswig-Flensburg	SH	995
05 5 54 060	Südlohn	4286	Borken	NW	7 557
01 0 60 085	Sülfeld	2061	Segeberg	SH	2 619
07 2 32 125	Sülm	5521	Bitburg-Prüm	RP	392
09 3 75 201	Sünching	8406	Regensburg	BY	1 677
03 1 54 021	Süplingen	3334	Helmstedt	NI	1 885
03 1 54 022	Süplingenburg	3331	Helmstedt	NI	708
01 0 55 041	Süsel	2420	Ostholstein	SH	4 375
08 1 17 049	Süßen	7334	Göppingen	BW	8 841
03 2 51 039	Sustedt	2814	Diepholz	NI	1 365
09 5 75 165	Sugenheim, Markt	8531	Neustadt a.d.Aisch-Bad Windsheim ...	BY	2 333
03 3 60 024	Suhlendorf	3117	Uelzen	NI	2 386
03 2 51 040	Sulingen, Stadt	2838	Diepholz	NI	11 144
08 3 25 057	Sulz am Neckar, Stadt	7247	Rottweil	BW	10 407
07 1 34 088	Sulzbach	6581	Birkenfeld	RP	378
07 1 41 132	Sulzbach	5409	Rhein-Lahn-Kreis	RP	201
06 4 36 012	Sulzbach (Taunus)	6231	Main-Taunus-Kreis	HE	6 811
09 6 76 160	Sulzbach a. Main, Markt	8751	Miltenberg	BY	5 777
08 1 19 075	Sulzbach an der Murr	7158	Rems-Murr-Kreis	BW	4 519
08 1 27 079	Sulzbach-Laufen	7166	Schwäbisch Hall	BW	2 242
09 3 71 151	Sulzbach-Rosenberg, Stadt	8458	Amberg-Sulzbach	BY	18 139
10 0 41 518	Sulzbach/ Saar, Stadt	6603	Stadtverband Saarbrücken	SL	19 762
07 3 35 046	Sulzbachtal	6751	Kaiserslautern	RP	437
09 7 80 140	Sulzberg, Markt	8961	Oberallgäu	BY	4 043
08 3 15 111	Sulzburg, Stadt	7811	Breisgau-Hochschwarzwald	BW	2 290
09 6 73 172	Sulzdorf a.d. Lederhecke	8729	Rhön-Grabfeld	BY	1 213
09 1 74 146	Sulzemoos	8061	Dachau	BY	1 792
08 2 15 082	Sulzfeld	7519	Karlsruhe	BW	3 901
09 6 73 173	Sulzfeld	8741	Rhön-Grabfeld	BY	1 607
09 6 75 170	Sulzfeld a. Main	8711	Kitzingen	BY	1 240
09 6 78 183	Sulzheim	8722	Schweinfurt	BY	1 764
07 3 31 063	Sulzheim	6501	Alzey-Worms	RP	682
09 6 72 155	Sulzthal, Markt	8737	Bad Kissingen	BY	859
05 9 58 044	Sundern (Sauerland), Stadt	5768	Hochsauerlandkreis	NW	25 824
09 1 89 148	Surberg	8221	Traunstein	BY	2 823
03 4 54 051	Surwold	2991	Emsland	NI	3 392
03 4 54 052	Sustrum	4474	Emsland	NI	1 057
03 2 57 036	Suthfeld	3051	Schaumburg	NI	1 373
05 3 82 064	Swisttal	5357	Rhein-Sieg-Kreis	NW	16 341
03 2 51 041	Syke, Stadt	2808	Diepholz	NI	18 776
01 0 54 133	Sylt-Ost	2280	Nordfriesland	SH	4 805
09 7 73 170	Syrgenstein	8889	Dillingen a.d. Donau	BY	3 038
T					
01 0 59 086	Taarstedt	2381	Schleswig-Flensburg	SH	777
07 2 35 131	Taben-Rodt	5511	Trier-Saarburg	RP	919
09 1 89 149	Tacherting	8221	Traunstein	BY	4 388
09 1 89 150	Taching a. See	8221	Traunstein	BY	1 657
01 0 58 158	Tackesdorf	2211	Rendsburg-Eckernförde	SH	91
08 1 36 070	Täferrot	7070	Ostalbkreis	BW	927

T

2 Gemeinden in alphabetischer Ordnung am 25.5.1987 mit Schlüsselnummer, Postleitzahl und Bevölkerung

Schlüssel- nummer	Gemeinde	Post- leit- zahl	Kreis	Land	Bevölkerung
09 3 74 159	Tannesberg, Markt	8481	Neustadt a.d. Waldnaab	BY	1 579
09 7 79 217	Tagmersheim	8851	Donau-Ries	BY	1 025
08 1 25 094	Talheim	7129	Heilbronn	BW	3 571
08 3 27 048	Talheim	7201	Tuttlingen	BW	967
01 0 53 125	Talkau	2053	Herzogtum Lauenburg	SH	409
07 2 31 122	Talling	5509	Bernkastel-Wittlich	RP	201
08 1 18 071	Tamm	7146	Ludwigsburg	BW	10 646
01 0 62 076	Tangstedt	2000	Stormarn	SH	5 463
01 0 56 047	Tangstedt	2081	Pinneberg	SH	1 620
06 6 31 023	Tann (Rhön), Stadt	6413	Fulda	HE	4 610
09 2 77 148	Tann, Markt	8342	Rottal-Inn	BY	3 289
08 1 36 071	Tannhausen	7097	Ostalbkreis	BW	1 662
08 4 26 117	Tannheim	7951	Biberach	BW	1 871
09 7 79 218	Tapfheim	8851	Donau-Ries	BY	3 463
03 1 51 030	Tappenbeck	3181	Gifhorn	NI	782
01 0 58 159	Tappendorf	2354	Rendsburg-Eckernförde	SH	274
01 0 60 086	Tarbek	2351	Segeberg	SH	155
03 3 57 047	Tarmstedt	2733	Rotenburg (Wümme)	NI	2 655
01 0 59 171	Tarp	2399	Schleswig-Flensburg	SH	4 750
01 0 57 083	Tasdorf	2350	Plön	SH	368
01 0 59 101	Tastrup	2390	Schleswig-Flensburg	SH	377
01 0 54 134	Tating	2251	Nordfriesland	SH	960
08 1 28 115	Tauberbischofsheim, Stadt	6972	Main-Tauber-Kreis	BW	11 666
09 6 79 192	Tauberrettersheim	8701	Würzburg	BY	754
09 1 83 145	Taufkirchen	8261	Mühldorf a. Inn	BY	1 184
09 1 84 145	Taufkirchen	8028	München	BY	14 891
09 1 77 139	Taufkirchen (Vils)	8252	Erding	BY	7 768
06 4 39 015	Taunusstein, Stadt	6204	Rheingau-Taunus-Kreis	HE	25 761
07 2 35 132	Tawern	5513	Trier-Saarburg	RP	2 075
01 0 58 160	Techelsdorf	2302	Rendsburg-Eckernförde	SH	165
05 5 66 088	Tecklenburg, Stadt	4542	Steinfurt	NW	8 861
08 3 36 086	Tegernau	7861	Lörrach	BW	425
09 3 75 204	Tegernheim	8409	Regensburg	BY	3 633
09 1 82 132	Tegernsee, Stadt	8180	Miesbach	BY	4 099
09 1 72 134	Teisendorf, Markt	8221	Berchtesgadener Land	BY	8 061
09 1 71 131	Teising	8261	Altötting	BY	1 477
09 2 76 143	Teisnach, Markt	8376	Regen	BY	2 641
05 5 70 044	Telgte, Stadt	4404	Warendorf	NW	16 555
07 1 35 081	Tellig	5581	Cochem-Zell	RP	301
01 0 51 114	Tellingstedt	2245	Dithmarschen	SH	2 277
07 2 35 133	Temmels	5511	Trier-Saarburg	RP	544
08 3 35 080	Tengen, Stadt	7708	Konstanz	BW	4 086
08 3 16 043	Teningen	7835	Emmendingen	BW	10 640
08 3 25 058	Tennenbronn	7741	Rottweil	BW	3 731
01 0 51 138	Tensbüttel-Rost	2243	Dithmarschen	SH	535
01 0 60 087	Tensfeld	2361	Segeberg	SH	531
07 3 33 077	Teschenmoschel	6760	Donnersbergkreis	RP	130
03 3 53 033	Tespe	2121	Harburg	NI	2 946
01 0 54 135	Tetenbüll	2251	Nordfriesland	SH	734
01 0 59 087	Tetenhusen	2371	Schleswig-Flensburg	SH	807
09 4 76 179	Tettau, Markt	8648	Kronach	BY	2 880

Schlüssel- nummer	Gemeinde	Post- leit- zahl	Kreis	Land	Bevölkerung
09 2 75 149	Tettenweis	8399	Passau	BY	1 658
08 4 35 057	Tettwang, Stadt	7992	Bodenseekreis	BW	15 522
09 3 76 170	Teublitz, Stadt	8418	Schwandorf	BY	6 915
09 2 73 175	Teugn	8421	Kelheim	BY	1 220
09 3 76 171	Teunz	8478	Schwandorf	BY	1 734
09 4 76 180	Teuschnitz, Stadt	8641	Kronach	BY	2 485
01 0 58 161	Thaden	2215	Rendsburg-Eckernförde	SH	283
09 1 81 142	Thaining	8911	Landsberg a. Lech	BY	846
07 3 40 051	Thaleischweiler-Fröschen	6784	Pirmasens	RP	3 742
07 2 31 123	Thalfang	5509	Bernkastel-Wittlich	RP	1 553
07 1 38 072	Thalhausen	5459	Neuwied	RP	557
07 3 36 097	Thallichtenberg	6799	Kusel	RP	579
09 5 76 148	Thalmassing, Markt	8546	Roth	BY	5 010
09 3 75 205	Thalmassing	8401	Regensburg	BY	2 238
09 7 74 185	Thannhausen, Stadt	8907	Günzburg	BY	4 825
09 3 76 172	Thanstein	8471	Schwandorf	BY	975
03 3 61 011	Thedinghausen	2819	Verden	NI	3 643
09 5 77 172	Theilenhofen	8821	Weißenburg-Gunzenhausen	BY	1 008
09 6 79 193	Theilheim	8701	Würzburg	BY	2 067
07 3 36 098	Theisbergstegen	6799	Kusel	RP	779
09 3 74 160	Theisseil	8480	Neustadt a.d. Waldnaab	BY	985
09 6 74 180	Theres	8729	Haßberge	BY	2 375
09 7 72 207	Thierhaupten, Markt	8851	Augsburg	BY	3 786
09 4 79 158	Thiersheim, Markt	8591	Wunsiedel i. Fichtelgebirge	BY	2 203
09 4 79 159	Thierstein, Markt	8671	Wunsiedel i. Fichtelgebirge	BY	1 405
07 1 40 149	Thörlingen	5449	Rhein-Hunsrück-Kreis	RP	123
07 2 35 134	Thörnich	5559	Trier-Saarburg	RP	177
10 0 46 118	Tholey	6695	Sankt Wendel	SL	12 524
03 3 55 036	Thomasburg	2121	Lüneburg	NI	984
07 2 35 135	Thomm	5501	Trier-Saarburg	RP	839
09 6 77 189	Thüngen, Markt	8702	Main-Spessart	BY	1 341
09 6 79 194	Thüngersheim	8702	Würzburg	BY	2 453
07 1 37 101	Thür	5441	Mayen-Koblenz	RP	1 381
03 4 54 053	Thuine	4452	Emsland	NI	1 618
01 0 58 162	Thumby	2335	Rendsburg-Eckernförde	SH	534
09 6 72 157	Thundorf i. Ufr.	8734	Bad Kissingen	BY	1 114
09 2 72 150	Thurmansbang	8391	Freyung-Grafenau	BY	2 159
09 4 77 157	Thurnau, Markt	8656	Kulmbach	BY	4 003
09 2 75 150	Thyrnau	8391	Passau	BY	3 534
03 1 51 031	Tiddische	3181	Gifhorn	NI	940
09 2 74 182	Tiefenbach	8311	Landshut	BY	2 590
09 3 72 163	Tiefenbach	8491	Cham	BY	2 228
09 2 75 151	Tiefenbach	8391	Passau	BY	5 524
08 4 26 118	Tiefenbach	7952	Biberach	BW	418
07 1 40 150	Tiefenbach	6549	Rhein-Hunsrück-Kreis	RP	706
08 2 36 062	Tiefenbronn	7533	Enzkreis	BW	4 352
07 1 33 104	Tiefenthal	6551	Bad Kreuznach	RP	94
07 3 32 044	Tiefenthal	6719	Bad Dürkheim	RP	664
01 0 59 088	Tielen	2376	Schleswig-Flensburg	SH	331
01 0 51 117	Tielenhemme	2241	Dithmarschen	SH	147
01 0 58 163	Timmaspe	2351	Rendsburg-Eckernförde	SH	852

Schlüssel- nummer	Gemeinde	Post- leit- zahl	Kreis	Land	Bevölkerung
01 0 55 042	Timmendorfer Strand	2408	Ostholstein	SH	7 944
01 0 54 136	Tinningstedt	2262	Nordfriesland	SH	202
09 3 77 154	Tirschenreuth, Stadt	8593	Tirschenreuth	BY	9 740
03 3 57 048	Tiste	2732	Rotenburg (Wumme)	NI	717
08 3 15 113	Titisee-Neustadt, Stadt	7820	Breisgau-Hochschwarzwald	BW	10 772
09 1 76 164	Titting, Markt	8079	Eichstätt	BY	2 420
09 2 75 152	Tittling, Markt	8391	Passau	BY	3 860
09 1 89 152	Tittmoning, Stadt	8261	Traunstein	BY	4 947
05 3 58 056	Titz	5177	Düren	NW	7 451
01 0 58 164	Todenbüttel	2371	Rendsburg-Eckernförde	SH	915
01 0 62 078	Todendorf	2071	Stormarn	SH	919
07 1 40 151	Todenroth	6541	Rhein-Hunsrück-Kreis	RP	87
01 0 60 088	Todesfelde	2361	Segeberg	SH	755
09 7 71 169	Todtenweis	8901	Aichach-Friedberg	BY	1 187
08 3 37 108	Todtmoos	7865	Waldshut	BW	1 793
08 3 36 087	Todtnau, Stadt	7868	Lörrach	BW	4 856
09 1 71 132	Töging a. Inn, Stadt	8266	Altötting	BY	8 499
05 1 66 028	Tönisvorst, Stadt	4154	Viersen	NW	23 172
01 0 54 138	Tönning, Stadt	2253	Nordfriesland	SH	4 919
09 4 75 181	Töpen	8671	Hof	BY	1 070
01 0 59 090	Tolk	2381	Schleswig-Flensburg	SH	890
03 3 53 034	Toppenstedt	2096	Harburg	NI	1 642
01 0 56 048	Tornesch	2082	Pinneberg	SH	9 662
03 3 53 035	Tostedt	2117	Harburg	NI	10 132
03 3 55 037	Tosterglope	2121	Lüneburg	NI	501
07 2 31 124	Traben-Trarbach, Stadt	5580	Bernkastel-Wittlich	RP	5 775
09 3 74 148	Trabitz	8481	Neustadt a.d. Waldnaab	BY	1 366
09 2 73 177	Train	8421	Kelheim	BY	1 347
07 1 33 105	Traisen	6551	Bad Kreuznach	RP	564
09 3 72 164	Traitsching	8489	Cham	BY	3 665
01 0 53 126	Tramm	2059	Herzogtum Lauenburg	SH	277
01 0 60 089	Trappenkamp	2351	Segeberg	SH	5 082
09 6 73 174	Trappstadt, Markt	8741	Rhön-Grabfeld	BY	1 022
07 2 35 136	Trasse	5511	Trier-Saarburg	RP	855
09 1 89 154	Traunreut, Stadt	8225	Traunstein	BY	19 278
09 1 89 155	Traunstein, Stadt	8220	Traunstein	BY	17 349
09 3 76 173	Trausnitz	8471	Schwandorf	BY	979
09 5 75 166	Trautskirchen	8501	Neustadt a.d. Aisch-Bad Windsheim ...	BY	1 141
01 0 62 092	Travenbrück	2060	Stormarn	SH	1 277
01 0 60 090	Travenhorst	2361	Segeberg	SH	203
03 3 54 023	Trebel	3131	Lüchow-Dannenberg	NI	1 050
09 4 77 158	Trebgast	8651	Kulmbach	BY	1 652
06 4 33 014	Trebur	6097	Groß-Gerau	HE	10 777
07 3 39 058	Trechtingshausen	6531	Mainz-Bingen	RP	1 101
09 3 72 165	Treffelstein	8491	Cham	BY	1 023
01 0 59 092	Treia	2381	Schleswig-Flensburg	SH	1 314
07 1 35 082	Treis-Karden	5402	Cochem-Zell	RP	2 478
01 0 62 081	Tremsbüttel	2071	Stormarn	SH	1 387
06 6 33 025	Trendelburg, Stadt	3526	Kassel	HE	5 584
01 0 51 118	Trennewurth	2220	Dithmarschen	SH	289
09 5 77 173	Treuchtlingen, Stadt	8830	Weißenburg-Gunzenhausen	BY	12 285

Schlüssel- nummer	Gemeinde	Post- leit- zahl	Kreis	Land	Bevölkerung
08 3 26 060	Triberg im Schwarzwald, Stadt	7740	Schwarzwald-Baar-Kreis	BW	5 783
09 6 77 154	Triefenstein, Markt	8771	Main-Spessart	BY	3 530
07 2 11 000	Trier, Stadt	5500	Kreisfreie Stadt	RP	94 118
07 1 31 079	Trierscheid	5489	Ahrweiler	RP	64
07 2 35 137	Trierweiler	5501	Trier-Saarburg	RP	2 438
09 2 77 149	Triftern, Markt	8343	Rottal-Inn	BY	5 012
07 2 32 126	Trimport	5521	Bitburg-Prüm	RP	258
07 3 35 047	Trippstadt	6751	Kaiserslautern	RP	2 478
01 0 62 082	Trittau	2077	Stormarn	SH	5 881
07 2 31 207	Trittenheim	5559	Bernkastel-Wittlich	RP	1 203
08 4 15 073	Trochtelfingen, Stadt	7416	Reutlingen	BW	5 341
01 0 57 082	Tröndel	2322	Plön	SH	353
09 4 79 161	Tröstau	8591	Wunsiedel i. Fichtelgebirge	BY	2 452
09 4 75 182	Trogen	8671	Hof	BY	1 334
05 3 82 068	Troisdorf, Stadt	5210	Rhein-Sieg-Kreis	NW	60 079
08 3 27 049	Trossingen, Stadt	7218	Tuttlingen	BW	11 358
09 1 89 157	Trostberg, Stadt	8223	Traunstein	BY	10 251
07 3 40 052	Trulben	6781	Pirmasens	RP	1 311
09 7 78 202	Trunkelsberg	8941	Unterallgäu	BY	1 400
09 4 76 182	Tschirn	8641	Kronach	BY	736
09 5 73 129	Tuchenbach	8501	Fürth	BY	944
08 4 16 041	Tübingen, Universitätsstadt	7400	Tübingen	BW	71 701
03 1 51 032	Tülau	3121	Gifhorn	NI	1 196
01 0 54 140	Tümlauer Koog	2251	Nordfriesland	SH	133
09 1 79 149	Turkenfeld	8087	Fürstenfeldbruck	BY	2 654
09 7 78 203	Türkheim, Markt	8939	Unterallgäu	BY	5 236
09 1 71 133	Tüßling, Markt	8261	Altötting	BY	2 396
01 0 58 165	Tüttendorf	2303	Rendsburg-Eckernförde	SH	895
08 3 36 089	Tunau	7869	Lörrach	BW	180
08 3 26 061	Tuningen	7201	Schwarzwald-Baar-Kreis	BW	2 231
09 1 87 179	Tuntenhausen	8201	Rosenheim	BY	4 454
09 7 78 204	Tussenhausen, Markt	8939	Unterallgäu	BY	2 360
08 3 27 050	Tuttlingen, Stadt	7200	Tuttlingen	BW	31 552
05 1 88 141	Tutzing	8132	Starnberg	BY	8 845
01 0 59 097	Twedt	2381	Schleswig-Flensburg	SH	424
03 1 54 023	Twieflingen	3339	Helmstedt	NI	788
03 4 54 054	Twist	4477	Emsland	NI	8 141
06 6 35 018	Twistetal	3549	Waldeck-Frankenberg	HE	4 485
03 2 51 042	Twistringen, Stadt	2832	Diepholz	NI	11 345
09 1 71 134	Tyrlaching	8261	Altötting	BY	861
U					
08 2 15 084	Ubstadt-Weiher	7526	Karlsruhe	BW	10 146
03 2 56 033	Uchte, Flecken	3079	Nienburg (Weser)	NI	4 670
07 3 31 064	Udenheim	6501	Alzey-Worms	RP	906
07 2 33 074	Udler	5569	Daun	RP	249
05 3 70 028	Übach-Palenberg, Stadt	5132	Heinsberg	NW	22 933
07 2 32 127	Übereisenbach	5529	Bitburg-Prüm	RP	48
10 0 44 119	Überherrn	6636	Saarlouis	SL	11 406
08 4 35 059	Überlingen, Stadt	7770	Bodenseekreis	BW	18 729
09 1 89 159	Übersee	8212	Traunstein	BY	3 787

U

2 Gemeinden in alphabetischer Ordnung am 25.5.1987 mit Schlüsselnummer, Postleitzahl und Bevölkerung

Schlüssel- nummer	Gemeinde	Post- leit- zahl	Kreis	Land	Bevölkerung
09 6 78 186	Uchtelhausen	8721	Schweinfurt	BY	3 717
05 1 54 056	Uedem	4182	Kleve	NW	6 628
07 2 33 075	Uetersdorf	5569	Daun	RP	958
09 5 75 167	Uehlfeld, Markt	8531	Neustadt a.d.Aisch-Bad Windsheim ...	BY	2 182
08 3 37 128	Uhlingen-Birkendorf	7899	Waldshut	BW	4 166
03 1 58 031	Uhrde	3307	Wolfenbüttel	NI	1 109
01 0 59 093	Ulsby	2387	Schleswig-Flensburg	SH	411
03 4 56 023	Uelsen	4459	Grafschaft Bentheim	NI	4 078
07 3 39 059	Uelversheim	6501	Mainz-Bingen	RP	885
01 0 54 141	Uelvesbüll	2251	Nordfriesland	SH	280
03 3 60 025	Uelzen, Stadt	3110	Uelzen	NI	35 010
07 2 33 242	Uersfeld	5441	Daun	RP	658
07 2 31 125	Urzig	5564	Bernkastel-Wittlich	RP	963
07 2 33 243	Ueß	5441	Daun	RP	46
01 0 56 049	Uetersen, Stadt	2082	Pinneberg	SH	16 997
07 2 32 333	Üttfeld	5541	Bitburg-Prüm	RP	528
09 6 79 196	Uettingen	8702	Würzburg	BY	1 401
03 2 53 017	Uetze	3162	Hannover	NI	17 183
07 2 33 076	Uxheim	5538	Daun	RP	1 380
09 5 75 168	Uffenheim, Stadt	8704	Neustadt a.d.Aisch-Bad Windsheim ...	BY	5 694
05 1 80 134	Uffing a. Staffelsee	8114	Garmisch-Partenkirchen	BY	2 194
08 1 17 051	Uhingen	7336	Göppingen	BW	12 090
08 4 35 066	Uhltingen-Mühlhofen	7772	Bodenseekreis	BW	5 521
07 1 40 153	Uhler	5449	Rhein-Hunsrück-Kreis	RP	332
08 4 21 000	Ulm, Universitätsstadt	7900	Stadtkreis	BW	103 494
07 1 35 083	Ulmen	5447	Cochem-Zell	RP	2 295
07 3 36 099	Ulmet	6799	Kusel	RP	764
06 5 35 018	Ulrichstein, Stadt	6314	Vogelsbergkreis	HE	3 133
01 0 59 094	Ulsnis	2381	Schleswig-Flensburg	SH	647
08 3 15 115	Umkirch	7801	Breisgau-Hochschwarzwald	BW	4 653
08 4 26 120	Ummendorf	7951	Biberach	BW	3 415
03 1 51 033	Ummern	3101	Gifhorn	NI	1 001
03 3 53 036	Undeloh	2111	Harburg	NI	783
07 3 39 060	Uندنheim	6509	Mainz-Bingen	RP	1 567
09 7 78 205	Ungerhausen	8941	Unterallgäu	BY	954
07 1 38 073	Unkel, Stadt	5463	Neuwied	RP	4 173
07 3 33 078	Unkenbach	6763	Donnersbergkreis	RP	252
08 4 26 121	Unlingen	7941	Biberach	BW	2 084
05 9 78 036	Unna, Stadt	4750	Unna	NW	56 499
07 1 43 300	Unnau	5239	Westerwaldkreis	RP	1 705
09 6 73 175	Unslieben	8741	Rhön-Grabfeld	BY	871
09 1 80 135	Unterammergau	8101	Garmisch-Partenkirchen	BY	1 217
09 1 81 143	Unterdießen	8911	Landsberg a. Lech	BY	1 026
09 2 77 151	Unterdietfurt	8339	Rottal-Inn	BY	1 844
09 7 78 207	Unteregg	8949	Unterallgäu	BY	1 218
08 1 25 096	Untereisesheim	7101	Heilbronn	BW	3 030
08 1 16 068	Unterensingen	7441	Esslingen	BW	3 927
09 1 84 147	Unterföhring	8043	München	BY	5 071
09 2 75 153	Untergriesbach, Markt	8391	Passau	BY	5 814
08 1 25 098	Untergruppenbach	7101	Heilbronn	BW	6 530
09 1 84 148	Unterhaching	8025	München	BY	17 260

Schlüssel- nummer	Gemeinde	Post- leit- zahl	Kreis	Land	Bevölkerung
07 3 36 100	Unterjeckenbach	6759	Kusel	RP	121
08 3 26 065	Unterkirnach	7731	Schwarzwald-Baar-Kreis	BW	2 067
09 4 74 168	Unterleinleiter	8551	Forchheim	BY	1 219
03 3 51 020	Unterlüß	3104	Celle	NI	4 135
08 4 25 123	Untermarchtal	7934	Alb-Donau-Kreis	BW	888
09 7 72 209	Untermeitingen	8933	Augsburg	BY	3 853
09 6 74 210	Untermerzbach	8601	Haßberge	BY	1 757
08 1 27 086	Untermünkheim	7177	Schwäbisch Hall	BW	2 490
09 1 71 135	Unterneukirchen	8261	Altötting	BY	2 051
09 6 79 201	Unterpleichfeld	8702	Würzburg	BY	2 376
08 2 35 073	Unterreichenbach	7267	Calw	BW	2 108
09 1 83 147	Unterreit	8091	Mühlldorf a. Inn	BY	1 354
09 7 75 161	Unterroth	7919	Neu-Ulm	BY	833
09 1 84 149	Unterschleißheim	8044	München	BY	20 643
08 1 36 075	Unterschneidheim	7094	Ostalbkreis	BW	4 098
09 5 71 208	Unterschweningen	8821	Ansbach	BY	858
07 1 43 077	Untershausen	5431	Westerwaldkreis	RP	397
09 4 73 170	Untersiema	8621	Coburg	BY	3 802
08 4 25 124	Unterstadion	7931	Alb-Donau-Kreis	BW	586
09 4 77 159	Untersteinach	8659	Kulmbach	BY	1 966
09 7 77 175	Unterthingau, Markt	8957	Ostallgäu	BY	2 354
08 4 25 125	Unterwachingen	7932	Alb-Donau-Kreis	BW	153
08 4 36 077	Unterwaldhausen	7961	Ravensburg	BW	219
09 1 89 160	Unterwössen	8218	Traunstein	BY	2 752
09 7 77 176	Untrasried	8961	Ostallgäu	BY	1 231
07 1 40 154	Unzenberg	6541	Rhein-Hunsrück-Kreis	RP	374
03 4 52 024	Uppgant-Schott	2986	Aurich	NI	2 917
01 0 54 142	Uphusum	2264	Nordfriesland	SH	371
03 4 57 020	Uplengen	2912	Leer	NI	9 477
07 2 32 128	Uppershausen	5528	Bitburg-Prüm	RP	82
07 1 38 074	Urbach	5419	Neuwied	RP	985
08 1 19 076	Urbach	7068	Rems-Murr-Kreis	BW	7 076
07 1 37 224	Urbar	5417	Mayen-Koblenz	RP	2 645
07 1 35 084	Urnersbach	5441	Cochem-Zell	RP	463
07 1 37 225	Urmitz	5401	Mayen-Koblenz	RP	3 203
09 7 74 116	Ursberg	8909	Günzburg	BY	3 587
07 1 35 085	Urschmitt	5591	Cochem-Zell	RP	234
09 3 71 154	Ursensollen	8451	Amberg-Weizbach	BY	2 991
09 6 77 193	Urspringen	8771	Main-Spessart	BY	1 160
07 2 32 129	Usch	5524	Bitburg-Prüm	RP	68
06 4 34 011	Usingen, Stadt	6390	Hochtaunuskreis	HE	10 927
03 1 55 012	Uslar, Stadt	3418	Northeim	NI	16 121
09 7 72 211	Ustersbach	8901	Augsburg	BY	1 005
03 4 62 016	Utarp	2989	Wittmund	NI	556
01 0 54 143	Utersum	2270	Nordfriesland	SH	436
03 3 52 054	Uthlede	2856	Cuxhaven	NI	830
07 2 32 102	Utscheid	5529	Bitburg-Prüm	RP	486
09 5 72 158	Uttenreuth	8525	Erlangen-Hochstadt	BY	4 608
08 4 26 124	Uttenweiler	7946	Biberach	BW	2 937
09 1 81 144	Utting a. Ammersee	8919	Landsberg a. Lech	BY	2 933
08 3 36 090	Utzenfeld	7861	Lörrach	BW	584

Schlüssel- nummer	Gemeinde	Post- leit- zahl	Kreis	Land	Bevölkerung
07 1 40 156	Utzenhain	5449	Rhein-Hunsrück-Kreis	RP	128
07 2 33 077	Utzerath	5569	Daun	RP	192
V					
01 0 61 105	Vaale	2211	Steinburg	SH	1 114
01 0 61 106	Vaalermoor	2211	Steinburg	SH	170
09 1 89 161	Vachendorf	8221	Traunstein	BY	1 481
03 1 58 032	Vahlberg	3307	Wolfenbüttel	NI	900
03 2 55 035	Vahlbruch	3453	Holzminden	NI	522
03 3 57 049	Vahlde	2721	Rotenburg (Wümme)	NI	555
08 1 18 073	Vaihingen an der Enz, Stadt	7143	Ludwigsburg	BW	23 151
07 1 37 226	Vallendar, Stadt	5414	Mayen-Koblenz	RP	9 490
09 1 82 133	Valley	8155	Miesbach	BY	2 199
07 1 35 086	Valwig	5591	Cochem-Zell	RP	336
03 4 55 026	Varel, Stadt	2930	Friesland	NI	23 892
03 2 51 043	Varrel	2839	Diepholz	NI	1 462
03 3 55 038	Vastorf	2121	Lüneburg	NI	754
09 1 75 132	Vaterstetten	8011	Ebersberg	BY	17 843
03 1 57 007	Vechelde	3303	Peine	NI	14 079
03 4 60 009	Vechta, Stadt	2848	Vechta	NI	22 461
09 5 73 130	Veitsbronn	8501	Fürth	BY	5 461
09 6 79 202	Veitshöchheim	8707	Würzburg	BY	8 535
07 1 34 089	Veitsrodt	6581	Birkenfeld	RP	641
05 1 58 032	Velbert, Stadt	5620	Mettmann	NW	87 366
09 3 73 167	Velburg, Stadt	8436	Neumarkt i.d. OPf.	BY	4 479
09 2 74 183	Velden, Markt	8319	Landshut	BY	4 860
09 5 74 160	Velden, Stadt	8564	Nürnberger Land	BY	1 702
07 2 31 126	Veldenz	5551	Bernkastel-Wittlich	RP	887
05 5 54 064	Velen	4282	Borken	NW	9 719
08 1 27 089	Veliberg, Stadt	7175	Schwäbisch Hall	BW	3 625
06 6 33 026	Vellmar, Stadt	3502	Kassel	HE	16 489
03 1 54 024	Velpke	3185	Helmstedt	NI	3 749
03 1 58 033	Veltheim (Ohe)	3305	Wolfenbüttel	NI	807
07 3 31 065	Vendersheim	6551	Alzey-Worms	RP	393
07 3 37 077	Venningen	6731	Südliche Weinstraße	RP	898
03 3 61 012	Verden (Aller), Stadt	2810	Verden	NI	23 768
08 4 37 114	Veringenstadt, Stadt	7484	Sigmaringen	BW	2 125
05 7 54 044	Verl	4837	Gütersloh	NW	18 507
05 7 54 048	Versmold, Stadt	4804	Gütersloh	NW	17 396
09 5 72 159	Vestenbergsbreuth, Markt	8531	Erlangen-Höchstädt	BY	1 132
07 1 38 075	Vettelschoß	5467	Neuwied	RP	2 671
05 3 58 060	Vettweiß	5167	Düren	NW	6 944
09 2 76 144	Viechtach, Stadt	8374	Regen	BY	8 012
07 1 43 078	Vielbach	5419	Westerwaldkreis	RP	435
03 1 53 013	Vienenburg, Stadt	3387	Goslar	NI	11 333
03 3 57 050	Vierden	2732	Rotenburg (Wümme)	NI	624
09 4 71 207	Viereth-Trunstadt	8602	Bamberg	BY	2 838
07 2 35 140	Vierherrenborn	5504	Trier-Saarburg	RP	206
03 3 53 037	Vierhöfen	2091	Harburg	NI	711
09 1 74 150	Vierkirchen	8061	Dachau	BY	2 940
06 4 31 020	Viernheim, Stadt	6806	Bergstraße	HE	29 353

Schlüssel- nummer	Gemeinde	Post- leit- zahl	Kreis	Land	Bevölkerung
05 1 66 032	Viersen, Stadt	4060	Viersen	NW	76 445
09 1 81 133	Vilgertshofen	8911	Landsberg a. Lech	BY	1 741
09 7 73 179	Villenbach	8881	Dillingen a.d. Donau	BY	1 062
08 3 26 074	Villingen-Schwenningen, Stadt	7730	Schwarzwald-Baar-Kreis	BW	75 861
08 3 25 060	Villingendorf	7211	Rottweil	BW	2 565
06 5 33 015	Villmar	6256	Limburg-Weilburg	HE	6 306
09 2 74 184	Vilsbiburg, Stadt	8313	Landshut	BY	9 908
09 3 71 156	Vilseck, Stadt	8453	Amberg-Sulzbach	BY	5 541
09 2 74 185	Vilsheim	8311	Landshut	BY	1 674
09 2 75 154	Vilshofen, Stadt	8358	Passau	BY	15 142
07 3 40 053	Vinningen	6788	Pirmasens	RP	1 647
01 0 54 144	Viöl	2251	Nordfriesland	SH	1 141
07 1 37 105	Virneburg	5441	Mayen-Koblenz	RP	398
03 4 60 010	Visbek	2849	Vechta	NI	8 069
03 3 57 051	Visselhövede, Stadt	2722	Rotenburg (Wümme)	NI	10 111
05 7 58 036	Vlotho, Stadt	4973	Herford	NW	18 780
03 3 55 039	Vogelsen	2121	Lüneburg	NI	1 773
06 6 35 019	Vöhl	3546	Waldeck-Frankenberg	HE	5 581
08 3 26 068	Vöhrenbach, Stadt	7741	Schwarzwald-Baar-Kreis	BW	4 004
08 3 25 061	Vöhringen	7243	Rottweil	BW	3 331
09 7 75 162	Vöhringen, Stadt	7917	Neu-Ulm	BY	12 168
07 3 37 078	Völkersweiler	6748	Südliche Weinstraße	RP	524
10 0 41 519	Völklingen, Stadt	6620	Stadtverband Saarbrücken	SL	43 429
05 1 70 044	Voerde (Niederrhein), Stadt	4223	Wesel	NW	34 870
08 3 16 045	Vorstetten	7801	Emmendingen	BW	2 041
08 4 36 078	Vogt	7981	Ravensburg	BW	3 781
09 1 87 181	Vogtareuth	8097	Rosenheim	BY	2 192
08 3 15 133	Vogtsburg im Kaiserstuhl, Stadt	7818	Breisgau-Hochschwarzwald	BW	5 300
09 1 86 158	Vohburg a.d. Donau, Stadt	8075	Pfaffenhofen a.d. Ilm	BY	5 863
09 3 74 162	Vohenstrauß, Stadt	8483	Neustadt a.d. Waldnaab	BY	7 059
09 6 75 174	Volkach, Stadt	8712	Kitzingen	BY	8 179
09 2 73 178	Volkenschwand	8301	Kelheim	BY	1 384
08 3 35 081	Volkertshausen	7701	Konstanz	BW	1 987
07 1 32 110	Volkerzen	5231	Altenkirchen (Westerwald)	RP	67
07 1 37 106	Volkesfeld	5441	Mayen-Koblenz	RP	460
06 6 35 020	Volkmarsen, Stadt	3549	Waldeck-Frankenberg	HE	6 448
03 3 56 010	Vollersode	2864	Osterholz	NI	2 826
01 0 54 145	Vollerwiek	2256	Nordfriesland	SH	198
07 1 34 090	Vollmersbach	6581	Birkenfeld	RP	507
07 3 34 031	Vollmersweiler	6729	Germersheim	RP	220
01 0 54 146	Vollstedt	2257	Nordfriesland	SH	119
01 0 51 119	Volsemenhusen	2220	Dithmarschen	SH	397
03 4 59 032	Voltlage	4553	Osnabrück	NI	1 584
07 1 33 106	Volxheim	6551	Bad Kreuznach	RP	874
09 3 74 163	Vorbach	8581	Neustadt a.d. Waldnaab	BY	908
07 3 37 079	Vorderweidenthal	6749	Südliche Weinstraße	RP	641
03 1 51 034	Vordorf	3171	Gifhorn	NI	2 265
09 5 74 161	Vorra	8561	Nürnberger Land	BY	1 694
03 3 57 052	Vorwerk	2733	Rotenburg (Wümme)	NI	784
05 5 54 068	Vreden, Stadt	4426	Borken	NW	18 607
03 4 54 055	Vrees	4476	Emsland	NI	1 065

Schlüssel- nummer	Gemeinde	Post- leit- zahl	Kreis	Land	Bevölkerung
W					
01 0 58 166	Waabs	2336	Rendsburg-Eckernförde	SH	1 161
03 1 52 027	Waake	3401	Göttingen	NI	1 379
09 1 82 134	Waakirchen	8176	Miesbach	BY	4 705
09 7 77 177	Waal, Markt	8939	Ostallgäu	BY	1 784
06 6 34 025	Wabern	3583	Schwalm-Eder-Kreis	HE	7 214
07 3 31 066	Wachenheim	6521	Alzey-Worms	RP	599
07 3 32 046	Wachenheim an der Weinstraße, Stadt	6706	Bad Dürkheim	RP	4 240
09 5 72 160	Wachenroth, Markt	8602	Erlangen-Höchstädt	BY	1 440
05 3 82 072	Wachtberg	5307	Rhein-Sieg-Kreis	NW	16 563
05 1 54 060	Wachtendonk	4175	Kleve	NW	6 225
01 0 61 107	Wacken	2211	Steinburg	SH	1 447
07 3 39 061	Wackernheim	6501	Mainz-Bingen	RP	1 854
09 1 73 145	Wackersberg	8170	Bad Tölz-Wolfratshausen	BY	2 763
09 3 76 175	Wackersdorf	8464	Schwandorf	BY	3 896
03 3 54 024	Waddewitz	3131	Lüchow-Dannenberg	NI	910
10 0 42 116	Wadern, Stadt	6648	Merzig-Wadern	SL	16 158
05 5 70 048	Wadersloh	4724	Warendorf	NW	11 509
10 0 44 120	Wadgassen	6633	Saarlouis	SL	18 622
06 4 35 029	Wächtersbach, Stadt	6480	Main-Kinzig-Kreis	HE	10 095
08 1 17 053	Wäschchenbeuren	7328	Göppingen	BW	2 808
09 3 72 168	Waffenbrunn	8491	Cham	BY	1 792
03 2 51 044	Wagenfeld	2841	Diepholz	NI	7 074
07 1 35 087	Wagenhausen	5595	Cochem-Zell	RP	89
03 1 51 035	Wagenhoff	3171	Gifhorn	NI	776
01 0 59 095	Wagersrodt	2347	Schleswig-Flensburg	SH	245
08 2 15 106	Waghäusel, Stadt	6833	Karlsruhe	BW	17 107
09 1 89 162	Waging a. See, Markt	8221	Traunstein	BY	5 317
07 1 40 158	Wahlbach	6542	Rhein-Hunsrück-Kreis	RP	146
07 1 40 159	Wahlenau	6547	Rhein-Hunsrück-Kreis	RP	150
07 3 31 067	Wahlheim	6509	Alzey-Worms	RP	434
07 1 43 301	Wahlrod	5231	Westerwaldkreis	RP	738
06 6 33 027	Wahlsburg	3417	Kassel	HE	2 576
01 0 60 092	Wahlstedt, Stadt	2362	Segeberg	SH	9 041
01 0 57 084	Wahlstorf	2308	Plön	SH	469
07 3 36 101	Wahnwegen	6799	Kusel	RP	730
03 1 51 036	Wahrenholz	3126	Gifhorn	NI	2 199
08 1 19 079	Waiblingen, Stadt	7050	Rems-Murr-Kreis	BW	45 603
08 2 26 091	Waibstadt, Stadt	6923	Rhein-Neckar-Kreis	BW	4 970
09 3 74 164	Waidhaus, Markt	8481	Neustadt a.d. Waldnaab	BY	2 413
09 1 85 166	Waidhofen	8899	Neuburg-Schrobenhausen	BY	1 711
07 1 43 302	Waigandshain	5439	Westerwaldkreis	RP	187
09 6 78 190	Waigolshausen	8722	Schweinfurt	BY	2 614
08 4 26 125	Wain	7959	Biberach	BW	1 343
09 4 72 197	Waischenfeld, Stadt	8551	Bayreuth	BY	3 031
01 0 60 093	Wakendorf I	2061	Segeberg	SH	344
01 0 60 094	Wakendorf II	2359	Segeberg	SH	1 003
03 4 54 056	Walchum	2999	Emsland	NI	1 128
09 3 72 169	Wald	8411	Cham	BY	2 339
08 4 37 118	Wald	7794	Sigmaringen	BW	2 425

Schlüssel- nummer	Gemeinde	Post- leit- zahl	Kreis	Land	Bevölkerung
09 7 77 179	Wald	8952	Ostallgäu	BY	946
06 4 31 021	Wald-Michelbach	6948	Bergstraße	HE	10 581
08 2 37 074	Waldachtal	7244	Freudenstadt	BW	4 933
07 3 39 062	Waldalgesheim	6539	Mainz-Bingen	RP	2 754
09 6 71 156	Waldaschaff	8752	Aschaffenburg	BY	3 692
07 1 33 107	Waldböckelheim	6558	Bad Kreuznach	RP	2 277
07 1 38 076	Waldbreitbach	5454	Neuwied	RP	1 912
05 3 74 044	Waldbröl, Stadt	5220	Oberbergischer Kreis	NW	14 765
08 2 15 110	Waldbronn	7517	Karlsruhe	BW	12 257
08 2 25 118	Waldbrunn	6935	Neckar-Odenwald-Kreis	BW	4 206
09 6 79 204	Waldbrunn	8702	Würzburg	BY	2 061
06 5 33 016	Waldbrunn (Westerwald)	6251	Limburg-Weilburg	HE	5 083
09 6 79 205	Waldbüttelbrunn	8702	Würzburg	BY	4 066
08 4 36 079	Waldburg	7981	Ravensburg	BW	2 152
08 4 15 087	Walddorfhäslach	7401	Reutlingen	BW	3 668
06 6 35 021	Waldeck, Stadt	3544	Waldeck-Frankenberg	HE	6 917
06 4 39 016	Waldems	6273	Rheingau-Taunus-Kreis	HE	5 023
08 1 15 048	Waldenbuch, Stadt	7035	Böblingen	BW	7 389
08 1 26 085	Waldenburg, Stadt	7112	Hohenlohekreis	BW	2 404
09 3 72 170	Walderbach	8411	Cham	BY	1 731
09 3 77 157	Waldershof, Stadt	8598	Tirschenreuth	BY	4 300
07 1 37 227	Waldesch	5401	Mayen-Koblenz	RP	2 116
05 3 70 032	Waldfeucht	5137	Heinsberg	NW	7 651
07 3 40 054	Waldfischbach-Burgalben	6757	Pirmasens	RP	5 295
07 3 33 079	Waldgrehweiler	6761	Donnersbergkreis	RP	234
07 3 37 080	Waldhambach	6749	Südliche Weinstraße	RP	358
07 2 32 130	Waldhof-Falkenstein	5529	Bitburg-Prüm	RP	29
06 6 36 012	Waldkappel, Stadt	3445	Werra-Meißner-Kreis	HE	5 138
08 3 16 056	Waldkirch, Stadt	7808	Emmendingen	BW	18 818
09 2 72 151	Waldkirchen, Stadt	8392	Freyung-Grafenau	BY	9 448
09 1 83 148	Waldkraiburg, Stadt	8264	Mühldorf a. Inn	BY	22 672
07 1 33 108	Waldlaubersheim	6531	Bad Kreuznach	RP	743
07 3 35 048	Waldleiningen	6751	Kaiserslautern	RP	430
07 3 36 102	Waldmohr	6797	Kusel	RP	4 827
07 1 43 303	Waldmühlen	5439	Westerwaldkreis	RP	229
09 3 72 171	Waldmünchen, Stadt	8494	Cham	BY	7 274
07 1 31 081	Waldorf	5481	Ahrweiler	RP	778
07 2 35 141	Waldrach	5501	Trier-Saarburg	RP	2 084
07 3 37 081	Waldrohrbach	6749	Südliche Weinstraße	RP	362
09 3 77 158	Waldsassen, Stadt	8595	Tirschenreuth	BY	7 894
07 3 38 026	Waldsee	6701	Ludwigshafen	RP	4 505
08 3 37 126	Waldshut-Tiengen, Stadt	7890	Waldshut	BW	21 264
06 5 32 022	Waldsolms	6331	Lahn-Dill-Kreis	HE	4 061
08 1 36 079	Waldstetten	7076	Ostalbkreis	BW	6 703
09 7 74 191	Waldstetten, Markt	8871	Günzburg	BY	1 007
09 3 74 165	Waldthurn, Markt	8481	Neustadt a.d. Waldnaab	BY	2 072
07 2 35 142	Waldweiler	5509	Trier-Saarburg	RP	874
07 1 35 088	Walhausen	5588	Cochem-Zell	RP	117
08 1 18 074	Walheim	7121	Ludwigsburg	BW	2 634
03 1 56 012	Walkenried	3425	Osterode am Harz	NI	2 465
09 7 72 214	Walkertshofen	8931	Augsburg	BY	846

W

2 Gemeinden in alphabetischer Ordnung am 25.5.1987 mit Schlüsselnummer, Postleitzahl und Bevölkerung

Schlüssel- nummer	Gemeinde	Post- leit- zahl	Kreis	Land	Bevölkerung
01 0 53 127	Walksfelde	2412	Herzogtum Lauenburg	SH	129
08 2 26 095	Walldorf, Stadt	6909	Rhein-Neckar-Kreis	BW	13 071
08 2 25 109	Walldürn, Stadt	6968	Neckar-Odenwald-Kreis	BW	10 375
01 0 51 120	Wallen	2241	Dithmarschen	SH	29
07 2 33 079	Wallenborn	5531	Daun	RP	491
07 2 32 131	Wallendorf	5529	Bitburg-Prüm	RP	377
09 4 76 184	Wallenfels, Stadt	8649	Kronach	BY	3 459
03 4 59 033	Wallenhorst	4512	Osnabrück	NI	20 662
10 0 44 121	Wallerfangen	6634	Saarlouis	SL	9 964
09 2 71 152	Wallerfing	8351	Deggendorf	BY	1 183
09 2 79 137	Wallersdorf, Markt	8357	Dingolfing-Landau	BY	5 646
07 2 32 318	Wallersheim	5541	Bitburg-Prüm	RP	745
09 7 79 224	Wallerstein, Markt	8862	Donau-Ries	BY	2 943
07 3 31 068	Wallertheim	6551	Alzey-Worms	RP	1 136
09 1 80 136	Wallgau	8109	Garmisch-Partenkirchen	BY	1 170
07 3 40 225	Wallhalben	6791	Pirmasens	RP	873
08 1 27 091	Wallhausen	7181	Schwäbisch Hall	BW	1 992
07 1 33 109	Wallhausen	6551	Bad Kreuznach	RP	1 584
07 1 32 111	Wallmenroth	5241	Altenkirchen (Westerwald)	RP	1 143
07 1 43 304	Wallmerod	5431	Westerwaldkreis	RP	911
03 1 53 014	Wallmoden	3372	Goslar	NI	1 131
01 0 59 173	Wallsbüll	2391	Schleswig-Flensburg	SH	749
07 2 31 127	Wallscheid	5562	Bernkastel-Wittlich	RP	323
06 4 39 017	Walluf	6229	Rheingau-Taunus-Kreis	HE	5 395
09 1 77 142	Walpertskirchen	8059	Erding	BY	1 323
09 4 71 208	Walsdorf	8602	Bamberg	BY	1 695
07 2 33 080	Walsdorf	5539	Daun	RP	758
07 3 40 226	Walshausen	6661	Pirmasens	RP	261
07 3 37 082	Walsheim	6741	Südliche Weinstraße	RP	506
03 3 58 022	Walsrode, Stadt	3030	Soltau-Fallingb.ostel	NI	22 297
09 7 74 192	Waltenhausen	8909	Günzburg	BY	607
09 7 80 143	Waltenhofen	8963	Oberallgäu	BY	7 969
07 1 32 112	Walterschen	5232	Altenkirchen (Westerwald)	RP	115
09 1 76 165	Walting	8079	Eichstätt	BY	1 888
05 5 62 036	Waltrop, Stadt	4355	Recklinghausen	NW	28 127
08 2 15 089	Walzbachtal	7519	Karlsruhe	BW	7 234
01 0 59 174	Wanderup	2391	Schleswig-Flensburg	SH	1 768
06 6 36 013	Wanfried, Stadt	3442	Werra-Meißner-Kreis	HE	4 787
09 1 78 155	Wang	8052	Freising	BY	1 439
01 0 53 128	Wangelau	2059	Herzogtum Lauenburg	SH	229
03 2 55 036	Wangelnstedt	3457	Holzminde	NI	701
01 0 55 043	Wangels	2440	Ostholstein	SH	2 131
08 1 17 055	Wangen	7321	Göppingen	BW	3 209
08 4 36 081	Wangen im Allgäu, Stadt	7988	Ravensburg	BW	23 588
03 4 55 020	Wangerland	2949	Friesland	NI	9 668
03 4 55 021	Wangerooge, Nordseebad	2946	Friesland	NI	1 105
01 0 57 085	Wankendorf	2355	Plön	SH	2 365
03 3 52 055	Wanna	2179	Cuxhaven	NI	2 237
08 4 15 080	Wannweil	7415	Reutlingen	BW	4 583
01 0 58 167	Wapelfeld	2354	Rendsburg-Eckernförde	SH	202
03 1 54 025	Warberg	3331	Helmstedt	NI	956

Schlüssel- nummer	Gemeinde	Post- leit- zahl	Kreis	Land	Bevölkerung
05 7 62 036	Warburg, Stadt	3530	Höxter	NW	21 887
03 4 58 013	Wardenburg	2906	Oldenburg (Oldenburg)	NI	13 508
01 0 58 168	Warder	2351	Rendsburg-Eckernförde	SH	341
05 5 70 052	Warendorf, Stadt	4410	Warendorf	NW	33 476
09 4 72 198	Warmensteinach	8581	Bayreuth	BY	2 571
03 2 56 034	Warmen	3079	Nienburg (Weser)	NI	3 440
07 1 33 110	Warmstede	6534	Bad Kreuznach	RP	414
01 0 57 086	Warnau	2309	Plön	SH	303
09 1 82 136	Warnigau	8151	Miesbach	BY	2 784
03 2 56 035	Warpe	2811	Nienburg (Weser)	NI	738
01 0 61 108	Warringholz	2216	Steinburg	SH	244
05 9 74 044	Warstein, Stadt	4788	Soest	NW	28 138
06 5 35 019	Wartenberg	6423	Vogelsbergkreis	HE	3 576
09 1 77 143	Wartenberg, Markt	8059	Erding	BY	3 038
07 3 33 080	Wartenberg-Rohrbach	6751	Donnersbergkreis	RP	330
08 4 26 128	Warthausen	7951	Biberach	BW	3 889
09 6 72 161	Wartmannsroth	8781	Bad Kissingen	BY	2 383
01 0 51 121	Warwerort	2242	Dithmarschen	SH	170
01 0 58 169	Wasbek	2351	Rendsburg-Eckernförde	SH	1 715
03 1 51 037	Wasbüttel	3171	Gifhorn	NI	1 316
07 1 41 133	Wasenbach	5409	Rhein-Lahn-Kreis	RP	307
07 1 31 209	Wassenach	5471	Ahrweiler	RP	959
05 3 70 036	Wassenberg, Stadt	5143	Heinsberg	NW	12 229
09 7 75 128	Wasserburg (Bodensee)	8992	Lindau (Bodensee)	BY	2 693
09 1 87 182	Wasserburg a. Inn, Stadt	8090	Rosenheim	BY	9 067
07 2 35 143	Wasserllesch	5505	Trier-Saarburg	RP	1 767
09 6 78 192	Wasserlosen	8722	Schweinfurt	BY	3 170
09 5 71 214	Wassertrüdingen, Stadt	8822	Ansbach	BY	5 600
03 3 51 021	Wathlingen	3101	Celle	NI	5 106
01 0 58 170	Wattenbek	2352	Rendsburg-Eckernförde	SH	2 153
09 4 71 209	Wattendorf	8601	Bamberg	BY	723
07 3 32 047	Wattenheim	6719	Bad Dürkheim	RP	1 547
07 2 32 320	Watzelath	5540	Bitburg-Prüm	RP	317
07 2 35 144	Wawern	5511	Trier-Saarburg	RP	574
07 2 32 321	Wawern	5543	Bitburg-Prüm	RP	293
07 2 32 322	Waxweiler	5523	Bitburg-Prüm	RP	1 155
09 7 79 226	Wechingen	8861	Donau-Ries	BY	1 317
01 0 60 095	Weddelbrook	2357	Segeberg	SH	762
01 0 51 122	Weddingstedt	2241	Dithmarschen	SH	2 016
01 0 56 050	Wedel (Holstein), Stadt	2000	Pinneberg	SH	30 055
03 2 53 018	Wedemark	3002	Hannover	NI	23 848
01 0 60 096	Weede	2360	Segeberg	SH	809
03 4 57 021	Weener, Stadt	2952	Leer	NI	14 357
03 2 54 040	Weenzen	3221	Hildesheim	NI	483
01 0 59 176	Wees	2391	Schleswig-Flensburg	SH	1 394
01 0 59 177	Weesby	2267	Schleswig-Flensburg	SH	472
05 1 54 064	Weeze	4179	Kleve	NW	8 345
05 3 70 040	Wegberg, Stadt	5144	Heinsberg	NW	24 784
09 2 75 156	Wegscheid, Markt	8396	Passau	BY	5 393
08 3 27 051	Wehingen	7209	Tuttlingen	BW	3 127
07 1 31 210	Wehr	5479	Ahrweiler	RP	1 149

Schlüssel- nummer	Gemeinde	Post- leit- zahl	Kreis	Land	Bevölkerung
08 3 37 116	Wehr, Stadt	7867	Waldshut	BW	11 931
03 2 51 045	Wehrbleck	2839	Diepholz	NI	818
06 6 36 014	Wehretal	3444	Werra-Meißner-Kreis	HE	5 383
06 4 34 012	Wehrheim	6393	Hochtaunuskreis	HE	7 655
09 7 72 215	Wehringen	8901	Augsburg	BY	2 070
07 1 31 211	Weibern	5441	Ahrweiler	RP	1 333
09 6 71 157	Weibersbrunn	8751	Aschaffenburg	BY	1 934
09 1 85 168	Weichering	8859	Neuburg-Schrobenhausen	BY	1 854
09 1 74 151	Weichs	8061	Dachau	BY	2 410
07 1 34 091	Weiden	6581	Birkenfeld	RP	122
09 3 63 000	Weiden i.d. OPf., Stadt	8480	Kreisfreie Stadt	BY	42 100
07 1 41 134	Weidenbach	5428	Rhein-Lahn-Kreis	RP	79
07 2 33 081	Weidenbach	5531	Daun	RP	343
09 5 71 216	Weidenbach, Markt	8825	Ansbach	BY	1 994
09 4 72 199	Weidenberg, Markt	8588	Bayreuth	BY	5 489
07 1 43 305	Weidenhahn	5419	Westerwaldkreis	RP	558
08 4 25 130	Weidenstetten	7901	Alb-Donau-Kreis	BW	1 035
07 3 32 048	Weidenthal	6739	Bad Dürkheim	RP	2 107
09 4 73 174	Weidhausen b. Coburg	8621	Coburg	BY	2 971
09 3 72 174	Weiding	8491	Cham	BY	2 060
09 3 76 176	Weiding	8471	Schwandorf	BY	655
07 2 32 132	Weidingen	5521	Bitburg-Prüm	RP	176
09 3 71 157	Weigendorf	8561	Amberg-Weizbach	BY	1 125
09 5 75 179	Weigenheim	8704	Neustadt a.d.Aisch-Bad Windsheim ..	BY	972
09 5 71 217	Weihenzell	8802	Ansbach	BY	2 095
09 3 74 166	Weiherhammer	8481	Neustadt a.d. Waldnaab	BY	3 655
09 2 74 187	Weihmichl	8301	Landshtut	BY	1 804
08 1 28 126	Weikersheim, Stadt	6992	Main-Tauber-Kreis	BW	6 588
09 1 81 145	Weil	8911	Landsberg a. Lech	BY	2 608
08 3 36 091	Weil am Rhein, Stadt	7858	Lörrach	BW	25 800
08 1 15 050	Weil der Stadt, Stadt	7252	Böblingen	BW	16 145
08 1 15 051	Weil im Schönbuch	7039	Böblingen	BW	8 429
09 6 76 165	Weilbach, Markt	8761	Miltenberg	BY	2 057
06 5 33 017	Weilburg, Stadt	6290	Limburg-Weilburg	HE	12 506
08 4 17 071	Weilen unter den Rinnen	7461	Zollernalbkreis	BW	452
07 1 35 089	Weiler	5591	Cochem-Zell	RP	286
07 1 37 110	Weiler	5441	Mayen-Koblenz	RP	473
07 3 39 063	Weiler bei Bingen	6531	Mainz-Bingen	RP	2 483
07 1 33 111	Weiler bei Monzingen	6574	Bad Kreuznach	RP	453
09 7 76 129	Weiler-Simmerberg, Markt	8999	Lindau (Bodensee)	BY	5 137
07 3 35 049	Weilerbach	6751	Kaiserslautern	RP	3 163
09 4 74 171	Weilersbach	8551	Forchheim	BY	1 767
05 3 66 040	Weilerswist	5354	Euskirchen	NW	13 722
08 3 37 118	Weilheim	7891	Waldshut	BW	2 463
08 1 16 070	Weilheim an der Teck, Stadt	7315	Esslingen	BW	8 145
09 1 90 157	Weilheim i. OB, Stadt	8120	Weilheim-Schongau	BY	17 294
06 5 33 018	Weilmünster, Marktflecken	6292	Limburg-Weilburg	HE	8 553
06 4 34 013	Weilrod	6395	Hochtaunuskreis	HE	5 394
09 5 71 218	Weiltingen, Markt	8821	Ansbach	BY	1 289
06 5 34 020	Weimar	3556	Marburg-Biedenkopf	HE	6 276
07 1 41 135	Weinähr	5409	Rhein-Lahn-Kreis	RP	432

Schlüssel- nummer	Gemeinde	Post- leit- zahl	Kreis	Land	Bevölkerung
06 5 33 019	Weinbach	6294	Limburg-Weilburg	HE	4 390
08 2 15 090	Weingarten (Baden)	7504	Karlsruhe	BW	8 142
07 3 34 032	Weingarten (Pfalz)	6721	Germersheim	RP	1 287
08 4 36 082	Weingarten, Stadt	7987	Ravensburg	BW	20 918
08 2 26 096	Weinheim, Stadt	6940	Rhein-Neckar-Kreis	BW	41 934
07 3 39 064	Weinolsheim	6501	Mainz-Bingen	RP	536
08 1 25 102	Weinsberg, Stadt	7102	Heilbronn	BW	8 899
07 1 33 112	Weinsheim	6551	Bad Kreuznach	RP	1 633
07 2 32 226	Weinsheim	5540	Bitburg-Prüm	RP	815
08 1 19 091	Weinstadt, Stadt	7056	Rems-Murr-Kreis	BW	23 148
07 1 41 136	Weisel	5421	Rhein-Lahn-Kreis	RP	944
08 2 16 059	Weisenbach	7566	Rastatt	BW	2 540
09 5 72 164	Weisendorf, Markt	8521	Erlangen-Höchstädt	BY	4 089
07 3 32 049	Weisenheim am Berg	6719	Bad Dürkheim	RP	1 682
07 3 32 050	Weisenheim am Sand	6714	Bad Dürkheim	RP	4 060
10 0 42 117	Weiskirchen	6649	Merzig-Wadern	SL	6 086
09 4 78 176	Weismain, Stadt	8628	Lichtenfels	BY	4 675
08 1 15 052	Weissach	7251	Böblingen	BW	6 193
08 1 19 083	Weissach im Tal	7153	Rems-Murr-Kreis	BW	6 163
08 1 26 086	Weißbach	7119	Hohenlohekreis	BW	1 648
09 4 75 184	Weißdorf	8661	Hof	BY	1 256
06 6 36 015	Weißborn	3441	Werra-Meißner-Kreis	HE	1 205
09 4 76 185	Weißbrunn	8641	Kronach	BY	3 084
09 5 77 177	Weißenburg i. Bay., Stadt	8832	Weißenburg-Gunzenhausen	BY	17 445
09 7 75 164	Weißhorn, Stadt	7912	Neu-Ulm	BY	10 856
09 4 74 173	Weißenohe	8551	Forchheim	BY	862
09 7 76 130	Weißensberg	8995	Lindau (Bodensee)	BY	1 965
09 4 79 166	Weißensstadt, Stadt	8687	Wunsiedel i. Fichtelgebirge	BY	3 846
07 1 37 228	Weißenthurm, Stadt	5452	Mayen-Koblenz	RP	6 786
08 3 16 049	Weisweil	7831	Emmendingen	BW	1 609
07 1 32 113	Weitefeld	5241	Altenkirchen (Westerwald)	RP	2 039
07 1 34 092	Weitersbach	6581	Birkenfeld	RP	95
07 1 33 113	Weitersborn	6577	Bad Kreuznach	RP	280
07 1 37 229	Weitersburg	5411	Mayen-Koblenz	RP	2 048
06 4 32 023	Weiterstadt	6108	Darmstadt-Dieburg	HE	20 397
07 3 33 081	Weitersweiler	6761	Donnersbergkreis	RP	338
09 7 80 144	Weitnau, Markt	8961	Oberallgäu	BY	3 873
09 4 73 175	Weitramsdorf	8631	Coburg	BY	4 338
07 2 33 244	Welcherath	5489	Daun	RP	128
07 3 36 103	Welchweiler	6799	Kusel	RP	223
09 7 72 216	Welden, Markt	8901	Augsburg	BY	2 961
07 3 39 065	Welgesheim	6555	Mainz-Bingen	RP	422
07 1 43 306	Welkenbach	5239	Westerwaldkreis	RP	147
03 3 53 038	Welle	2111	Harburg	NI	979
07 2 35 146	Wellen	5518	Trier-Saarburg	RP	675
08 3 25 064	Wellendingen	7217	Rottweil	BW	2 371
09 1 76 166	Wellheim, Markt	8839	Eichstätt	BY	2 452
07 1 37 502	Welling	5441	Mayen-Koblenz	RP	1 259
01 0 51 125	Welmbüttel	2241	Dithmarschen	SH	354
07 2 35 501	Welschbillig	5501	Trier-Saarburg	RP	2 285
07 1 37 113	Welschenbach	5441	Mayen-Koblenz	RP	55

Schlüssel- nummer	Gemeinde	Post- leit- zahl	Kreis	Land	Bevölkerung
07 1 43 079	Welschneudorf	5431	Westerwaldkreis	RP	864
01 0 54 148	Welt	2256	Nordfriesland	SH	197
07 1 41 137	Welterod	5429	Rhein-Lahn-Kreis	RP	381
07 1 43 307	Weltersburg	5439	Westerwaldkreis	RP	234
05 9 74 048	Welver	4777	Soest	NW	10 378
08 1 19 084	Welzheim, Stadt	7063	Rems-Murr-Kreis	BW	8 863
08 3 36 094	Wembach	7869	Lörrach	BW	251
09 7 79 228	Wemding, Stadt	8853	Donau-Ries	BY	5 275
03 1 57 008	Wendeburg	3304	Peine	NI	7 614
07 3 31 070	Wendelsheim	6509	Alzey-Worms	RP	1 006
09 5 76 151	Wendelstein, Markt	8508	Roth	BY	13 809
05 9 66 028	Wenden	5963	Olpe	NW	15 995
03 3 55 040	Wendisch Evern	2121	Lüneburg	NI	1 054
08 1 16 071	Wendlingen am Neckar, Stadt	7317	Esslingen	BW	14 414
01 0 57 087	Wendtorf	2304	Plön	SH	890
09 2 74 188	Weng	8311	Landshut	BY	1 028
01 0 51 126	Wennbüttel	2243	Dithmarschen	SH	84
03 2 53 019	Wennigsen (Deister)	3015	Hannover	NI	12 831
01 0 54 149	Wenningstedt (Sylt)	2283	Nordfriesland	SH	1 578
01 0 60 097	Wensin	2361	Segeberg	SH	640
01 0 53 130	Wentorf (Amt Sandesneben)	2411	Herzogtum Lauenburg	SH	479
01 0 53 129	Wentorf bei Hamburg	2057	Herzogtum Lauenburg	SH	8 529
09 3 75 208	Wenzenbach	8411	Regensburg	BY	5 535
03 3 53 039	Wenzendorf	2114	Harburg	NI	902
08 1 28 128	Werbach	6977	Main-Tauber-Kreis	BW	3 343
05 9 62 060	Werdohl, Stadt	5980	Märkischer Kreis	NW	20 856
03 4 62 017	Werdum	2943	Wittmund	NI	644
07 1 32 114	Werkhausen	5231	Altenkirchen (Westerwald)	RP	159
05 9 74 052	Werl, Stadt	4760	Soest	NW	27 067
03 1 58 034	Werlaburgdorf	3342	Wolfenbüttel	NI	908
03 4 54 057	Werlte	4476	Emsland	NI	6 013
05 3 78 032	Wermelskirchen, Stadt	5632	Rheinisch-Bergischer Kreis	NW	34 447
08 1 16 072	Wernau (Neckar), Stadt	7314	Esslingen	BW	11 765
09 3 76 150	Wernberg-Köblitz, Markt	8475	Schwandorf	BY	5 607
05 9 78 040	Werne, Stadt	4712	Unna	NW	28 056
09 6 78 193	Werneck, Markt	8727	Schweinfurt	BY	9 759
07 3 37 083	Wernersberg	6741	Südliche Weinstraße	RP	1 123
07 1 43 080	Weroth	5431	Westerwaldkreis	RP	487
03 4 54 058	Werpeloh	4475	Emsland	NI	905
07 1 31 082	Wershofen	5489	Ahrweiler	RP	816
09 7 80 145	Wertach, Markt	8965	Oberallgäu	BY	1 872
08 1 28 131	Wertheim, Stadt	6980	Main-Tauber-Kreis	BW	20 377
05 7 54 052	Werther (Westf.), Stadt	4806	Gütersloh	NW	10 115
09 7 73 182	Wertingen, Stadt	8857	Dillingen a.d. Donau	BY	6 829
05 1 70 048	Wesel, Stadt	4230	Wesel	NW	57 507
07 3 40 055	Weselberg	6791	Pirmasens	RP	1 368
01 0 62 094	Wesenberg	2061	Stormarn	SH	578
03 1 51 038	Wesendorf	3125	Gifhorn	NI	2 873
01 0 51 127	Wesselburen, Stadt	2244	Dithmarschen	SH	3 194
01 0 51 128	Wesselburener Deichhausen	2244	Dithmarschen	SH	129
01 0 51 129	Wesselburenerkoog	2244	Dithmarschen	SH	245

Schlüssel- nummer	Gemeinde	Post- leit- zahl	Kreis	Land	Bevölkerung
05 3 62 040	Wesseling, Stadt	5047	Erfdkreis	NW	29 101
01 0 51 130	Wesseln	2240	Dithmarschen	SH	1 064
09 1 88 144	Weßling	8031	Starnberg	BY	4 118
09 1 90 158	Wessobrunn	8129	Weilheim-Schongau	BY	1 761
03 3 60 026	Weste	3119	Uelzen	NI	965
09 7 77 182	Westendorf	8951	Ostallgäu	BY	1 389
09 7 72 217	Westendorf	8851	Augsburg	BY	1 122
01 0 58 171	Westensee	2301	Rendsburg-Eckernförde	SH	1 420
01 0 54 152	Wester-Ohrstedt	2251	Nordfriesland	SH	899
01 0 62 083	Westerau	2061	Stormarn	SH	683
01 0 51 131	Westerborstel	2245	Dithmarschen	SH	89
07 1 43 308	Westerburg, Stadt	5438	Westerwaldkreis	RP	4 926
01 0 51 132	Westerdeichstrich	2242	Dithmarschen	SH	818
03 3 55 041	Westergellersen	2121	Lüneburg	NI	899
09 7 78 214	Westerheim	8941	Unterallgäu	BY	1 679
08 4 25 134	Westerheim	7437	Alb-Donau-Kreis	BW	2 369
01 0 54 150	Westerhever	2251	Nordfriesland	SH	154
03 4 62 018	Westerholt	2989	Wittmund	NI	2 064
01 0 59 178	Westerholz	2391	Schleswig-Flensburg	SH	577
01 0 56 051	Westerhorn	2205	Pinneberg	SH	1 043
05 5 66 092	Westerkappeln	4535	Steinfurt	NW	8 930
01 0 54 151	Westerland, Stadt	2280	Nordfriesland	SH	9 552
01 0 61 109	Westermoor	2211	Steinburg	SH	361
09 6 71 159	Westerngrund	8752	Aschaffenburg	BY	1 584
07 1 43 309	Westernohe	5439	Westerwaldkreis	RP	752
01 0 60 098	Westerrade	2361	Segeberg	SH	442
01 0 58 172	Westerrönfeld	2370	Rendsburg-Eckernförde	SH	3 800
03 4 51 007	Westerstede, Stadt	2910	Ammerland	NI	18 202
08 4 25 135	Westerstetten	7901	Alb-Donau-Kreis	BW	1 798
03 3 57 053	Westertimke	2733	Rotenburg (Wümme)	NI	649
03 3 57 054	Westerwalsede	2725	Rotenburg (Wümme)	NI	666
01 0 55 045	Westfehmarh	2449	Ostholstein	SH	1 776
03 2 54 033	Westfeld	3226	Hildesheim	NI	842
08 1 36 082	Westhausen	7084	Ostalbkreis	BW	5 113
09 5 77 179	Westheim	8821	Weißenburg-Gunzenhausen	BY	1 208
07 3 34 033	Westheim (Pfalz)	6721	Germersheim	RP	1 300
07 3 31 071	Westhofen	6525	Alzey-Worms	RP	2 779
03 4 57 022	Westoverledingen	2957	Leer	NI	16 456
01 0 54 154	Westre	2265	Nordfriesland	SH	376
03 2 51 046	Wetschen	2841	Diepholz	NI	1 330
06 5 31 018	Wettenberg	6301	Gießen	HE	10 962
06 5 34 021	Wetter (Hessen), Stadt	3552	Marburg-Biedenkopf	HE	8 716
05 9 54 032	Wetter (Ruhr), Stadt	5802	Ennepe-Ruhr-Kreis	NW	28 160
07 2 32 133	Wettlingen	5525	Bitburg-Prüm	RP	57
09 5 71 222	Wettringen	8801	Ansbach	BY	886
05 5 66 096	Wettringen	4441	Steinfurt	NW	6 521
03 4 54 059	Wettrup	4453	Emsland	NI	580
09 1 76 167	Wettstetten	8071	Eichstätt	BY	3 563
06 5 32 023	Wetzlar, Stadt	6330	Lahn-Dill-Kreis	HE	50 211
01 0 61 110	Wewelsfleth	2211	Steinburg	SH	1 182
09 1 82 137	Weyarn	8153	Miesbach	BY	2 686

Schlüssel- nummer	Gemeinde	Post- leit- zahl	Kreis	Land	Bevölkerung
07 1 41 138	Weyer	5429	Rhein-Lahn-Kreis	RP	497
07 1 32 115	Weyerbusch	5231	Altenkirchen (Westerwald)	RP	1 138
03 1 51 039	Weyhausen	3171	Gifhorn	NI	2 228
03 2 51 047	Weyhe	2803	Diepholz	NI	23 832
07 3 37 084	Weyher in der Pfalz	6741	Südliche Weinstraße	RP	560
05 9 74 056	Wickede (Ruhr)	5757	Soest	NW	11 363
07 1 34 093	Wickenrodt	6581	Birkenfeld	RP	159
08 1 25 103	Widdern, Stadt	7109	Heilbronn	BW	1 392
07 1 40 161	Wiebelsheim	5449	Rhein-Hunsrück-Kreis	RP	342
07 1 43 310	Wied	5239	Westerwaldkreis	RP	451
03 1 56 013	Wieda	3426	Osterode am Harz	NI	1 607
08 3 36 096	Wieden	7861	Lörrach	BW	525
01 0 61 111	Wiedenborstel	2356	Steinburg	SH	7
03 2 57 037	Wiedensahl, Flecken	3061	Schaumburg	NI	954
09 7 78 216	Wiedergeltingen	8939	Unterallgäu	BY	1 021
03 4 51 008	Wiefelstede	2901	Ammerland	NI	10 566
05 3 74 048	Wiehl, Stadt	5276	Oberbergischer Kreis	NW	21 651
03 4 56 024	Wielen	4459	Grafschaft Bentheim	NI	605
09 1 90 159	Wielenbach	8121	Weilheim-Schongau	BY	2 573
01 0 60 099	Wiemersdorf	2351	Segeberg	SH	1 120
01 0 51 133	Wiernerstedt	2241	Dithmarschen	SH	143
03 3 51 022	Wienhausen	3101	Celle	NI	3 286
03 3 60 027	Wieren	3111	Uelzen	NI	2 493
08 2 36 065	Wiernsheim	7135	Enzkreis	BW	4 778
07 1 37 114	Wierschem	5401	Mayen-Koblenz	RP	300
07 2 32 134	Wiersdorf	5521	Bitburg-Prüm	RP	157
01 0 53 131	Wiershop	2054	Herzogtum Lauenburg	SH	143
08 3 36 097	Wies	7861	Lörrach	BW	678
09 3 77 159	Wiesau, Markt	8597	Tirschenreuth	BY	4 710
07 3 40 227	Wiesbach	6791	Pirmasens	RP	602
06 4 14 000	Wiesbaden, Landeshauptstadt	6200	Kreisfreie Stadt	HE	251 871
07 2 33 083	Wiesbaum	5531	Daun	RP	509
07 1 31 083	Wiesemscheid	5489	Ahrweiler	RP	218
09 6 71 162	Wiesen	8752	Aschaffenburg	BY	1 050
09 7 74 189	Wiesenbach	8909	Günzburg	BY	845
08 2 26 097	Wiesenbach	6901	Rhein-Neckar-Kreis	BW	2 697
09 6 75 177	Wiesenbronn	8711	Kitzingen	BY	848
09 2 78 197	Wiesenfelden	8441	Straubing-Bogen	BY	3 054
08 1 17 058	Wiesensteig, Stadt	7346	Göppingen	BW	2 426
09 3 75 209	Wiesent	8401	Regensburg	BY	1 997
09 4 74 175	Wiesenthau	8551	Forchheim	BY	1 470
09 6 75 178	Wiesentheid, Markt	8714	Kitzingen	BY	3 806
09 4 74 176	Wiesenttal, Markt	8551	Forchheim	BY	2 557
09 5 71 223	Wieseth	8802	Ansbach	BY	1 285
07 3 40 056	Wieslautern	6749	Pirmasens	RP	2 764
08 3 36 098	Wieslet	7861	Lörrach	BW	506
08 2 26 098	Wiesloch, Stadt	6908	Rhein-Neckar-Kreis	BW	21 862
03 4 52 025	Wiesmoor	2964	Aurich	NI	10 789
09 6 77 200	Wiesthal	8771	Main-Spessart	BY	1 407
07 3 36 104	Wiesweiler	6759	Kusel	RP	507
03 4 56 025	Wietmarschen	4455	Grafschaft Bentheim	NI	7 719

Schlüssel- nummer	Gemeinde	Post- leit- zahl	Kreis	Land	Bevölkerung
03 3 51 023	Wietze	3109	Celle	NI	6 705
03 2 56 036	Wietzen	3077	Nienburg (Weser)	NI	2 045
03 3 58 023	Wietzendorf	3046	Soltau-Fallingb.ostel	NI	2 692
09 7 80 146	Wiggensbach, Markt	8961	Oberallgäu	BY	3 468
09 5 71 224	Wilburgstetten	8801	Ansbach	BY	1 998
08 2 35 079	Wildbad im Schwarzwald, Stadt	7547	Calw	BW	10 133
08 2 35 080	Wildberg, Stadt	7277	Calw	BW	8 633
06 6 32 020	Wildeck	6444	Hersfeld-Rotenburg	HE	5 234
03 1 53 015	Wildemann, Bergstadt	3391	Goslar	NI	1 257
09 2 73 181	Wildenberg	8421	Kelheim	BY	1 068
03 4 58 014	Wildeshausen, Stadt	2878	Oldenburg (Oldenburg)	NI	13 623
09 6 72 163	Wildflecken, Markt	8789	Bad Kissingen	BY	2 760
09 7 80 147	Wildpoldsried	8961	Oberallgäu	BY	1 917
09 1 90 160	Wildsteig	8121	Weilheim-Schongau	BY	1 024
07 3 40 057	Wilgartswiesen	6741	Pirmasens	RP	1 150
09 5 75 181	Wilhelmsdorf	8531	Neustadt a.d.Aisch-Bad Windsheim ...	BY	1 002
08 4 36 083	Wilhelmsdorf	7983	Ravensburg	BW	3 563
08 2 26 099	Wilhelmsfeld	6916	Rhein-Neckar-Kreis	BW	2 831
03 4 05 000	Wilhelmshaven, Stadt	2940	Kreisfreie Stadt	NI	90 982
09 4 76 189	Wilhelmsthal	8641	Kronach	BY	4 369
09 5 73 133	Wilhermsdorf, Markt	8534	Fürth	BY	3 937
09 6 75 179	Willanzheim, Markt	8711	Kitzingen	BY	1 399
05 7 62 040	Willebadessen, Stadt	3533	Höxter	NW	7 822
01 0 61 112	Willenscharen	2351	Steinburg	SH	138
05 1 66 036	Willich, Stadt	4156	Viersen	NW	40 303
07 1 43 311	Willingen	5439	Westerwaldkreis	RP	323
06 6 35 022	Willingen (Upland)	3542	Waldeck-Frankenberg	HE	5 885
06 6 34 026	Willingshausen	3579	Schwalm-Eder-Kreis	HE	4 952
09 6 73 182	Willmars	8741	Rhön-Grabfeld	BY	673
07 1 43 312	Willmenrod	5439	Westerwaldkreis	RP	596
09 3 72 175	Willmering	8491	Cham	BY	1 516
07 1 32 116	Willroth	5451	Altenkirchen (Westerwald)	RP	722
08 3 17 141	Willstätt	7608	Ortenaukreis	BW	7 375
07 2 31 132	Willwerscheid	5561	Bernkastel-Wittlich	RP	33
05 9 70 044	Wilnsdorf	5901	Siegen-Wittgenstein	NW	19 874
07 2 32 135	Wilsecker	5524	Bitburg-Prüm	RP	184
03 3 57 055	Wilstedt	2733	Rotenburg (Wümme)	NI	1 468
01 0 61 113	Wilster, Stadt	2213	Steinburg	SH	4 470
03 4 56 026	Wilsum	4459	Grafschaft Bentheim	NI	1 511
07 2 35 148	Wiltingen	5516	Trier-Saarburg	RP	1 312
07 1 34 094	Wilzenberg-Hußweiler	6589	Birkenfeld	RP	306
07 1 31 084	Wimbach	5488	Ahrweiler	RP	410
08 2 36 067	Wimsheim	7251	Enzkreis	BW	2 050
07 2 35 149	Wincheringen	5517	Trier-Saarburg	RP	1 329
09 1 81 146	Windach	8911	Landsberg a. Lech	BY	2 264
09 2 78 198	Windberg	8447	Straubing-Bogen	BY	884
01 0 51 134	Windbergen	2221	Dithmarschen	SH	721
01 0 58 173	Windeby	2330	Rendsburg-Eckernförde	SH	999
05 3 82 076	Windeck	5227	Rhein-Sieg-Kreis	NW	17 666
09 5 71 225	Windelsbach	8801	Ansbach	BY	959
07 1 41 139	Winden	5408	Rhein-Lahn-Kreis	RP	639

Schlüssel- nummer	Gemeinde	Post- leit- zahl	Kreis	Land	Bevölkerung
07 3 34 034	Winden	6741	Germersheim	RP	783
08 3 16 055	Winden im Elztal	7809	Emmendingen	BW	2 528
07 1 33 114	Windesheim	6531	Bad Kreuznach	RP	1 732
07 1 38 077	Windhagen	5469	Neuwied	RP	2 752
03 1 56 014	Windhausen	3362	Osterode am Harz	NI	1 209
09 3 74 168	Windischeschenbach, Stadt	8486	Neustadt a.d. Waldnaab	BY	5 850
09 2 75 159	Windorf, Markt	8359	Passau	BY	4 212
09 5 71 226	Windsbach, Stadt	8812	Ansbach	BY	4 973
03 3 52 056	Wingst	2177	Cuxhaven	NI	3 483
09 1 71 137	Winhöring	8261	Altötting	BY	4 500
07 2 33 084	Winkel (Eifel)	5569	Daun	RP	160
07 1 43 313	Winkelbach	5239	Westerwaldkreis	RP	139
09 5 74 164	Winkelhaid	8501	Nürnberger Land	BY	3 381
03 4 58 015	Winkelsett	2833	Oldenburg (Oldenburg)	NI	603
09 3 76 178	Winklarn, Markt	8479	Schwandorf	BY	1 417
01 0 58 174	Winnemark	2343	Rendsburg-Eckernförde	SH	525
07 1 43 314	Winnen	5439	Westerwaldkreis	RP	395
08 1 19 085	Winnenden, Stadt	7057	Rems-Murr-Kreis	BW	22 044
07 1 31 085	Winnerath	5489	Ahrweiler	RP	163
01 0 54 156	Winnert	2251	Nordfriesland	SH	663
03 1 58 035	Winnigstedt	3307	Wolfenbüttel	NI	900
07 1 37 230	Winnigen	5406	Mayen-Koblenz	RP	2 457
07 3 33 503	Winnweiler	6752	Donnersbergkreis	RP	3 744
07 2 32 327	Winringen	5544	Bitburg-Prüm	RP	68
01 0 61 114	Winseldorf	2214	Steinburg	SH	335
01 0 60 100	Winsen	2358	Segeberg	SH	361
03 3 51 024	Winsen (Aller)	3108	Celle	NI	10 126
03 3 53 040	Winsen (Luhe), Stadt	2090	Harburg	NI	25 925
07 1 33 115	Winterbach	6551	Bad Kreuznach	RP	444
09 7 74 196	Winterbach	8871	Günzburg	BY	653
08 1 19 086	Winterbach	7065	Rems-Murr-Kreis	BW	6 587
07 3 40 228	Winterbach (Pfalz)	6661	Pirmasens	RP	438
05 9 58 048	Winterberg, Stadt	5788	Hochsauerlandkreis	NW	13 495
07 3 33 083	Winterborn	6761	Donnersbergkreis	RP	193
07 1 33 116	Winterburg	6551	Bad Kreuznach	RP	249
09 6 78 206	Winterhausen, Markt	8701	Würzburg	BY	1 209
08 4 17 075	Winterlingen	7472	Zollernalbkreis	BW	6 382
09 7 78 217	Winterrieden	8941	Unterallgäu	BY	706
07 2 32 328	Winterscheid	5542	Bitburg-Prüm	RP	159
07 3 39 066	Wintersheim	6521	Mainz-Bingen	RP	263
07 2 32 329	Winterspelt	5548	Bitburg-Prüm	RP	871
07 1 41 140	Winterwerb	5428	Rhein-Lahn-Kreis	RP	136
07 2 31 133	Wintrich	5557	Bernkastel-Wittlich	RP	1 077
03 2 54 034	Winzenburg	3221	Hildesheim	NI	890
09 2 71 153	Winzer, Markt	8351	Deggendorf	BY	3 241
09 6 78 196	Wipfeld	8722	Schweinfurt	BY	1 027
05 3 74 052	Wipperfürth, Stadt	5272	Oberbergischer Kreis	NW	20 373
03 4 54 060	Wipplingen	2992	Emsland	NI	700
03 4 52 026	Wirdum	2971	Aurich	NI	1 022
07 1 31 086	Wirft	5489	Ahrweiler	RP	133
07 1 35 090	Wirfus	5591	Cochem-Zell	RP	237

Schlüssel- nummer	Gemeinde	Post- leit- zahl	Kreis	Land	Bevölkerung
07 1 43 081	Wirges, Stadt	5432	Westerwaldkreis	RP	4 836
09 4 77 163	Wirsberg, Markt	8655	Kulmbach	BY	1 804
07 1 43 082	Wirscheid	5415	Westerwaldkreis	RP	288
07 1 34 095	Wirschweiler	6581	Birkenfeld	RP	421
01 0 57 088	Wisch	2306	Plön	SH	490
01 0 54 157	Wisch	2251	Nordfriesland	SH	98
03 3 59 040	Wischhafen	2161	Stade	NI	2 927
07 1 32 117	Wissen, Stadt	5248	Altenkirchen (Westerwald)	RP	8 321
07 2 32 501	Wißmannsdorf	5521	Bitburg-Prüm	RP	679
03 3 53 041	Wistedt	2117	Harburg	NI	1 321
01 0 54 158	Witsum	2270	Nordfriesland	SH	50
01 0 54 159	Wittbek	2251	Nordfriesland	SH	694
01 0 54 160	Wittdün	2278	Nordfriesland	SH	612
09 5 71 227	Wittelshofen	8821	Ansbach	BY	1 261
05 9 54 036	Witten, Stadt	5810	Ennepe-Ruhr-Kreis	NW	102 902
01 0 61 115	Wittenbergen	2217	Steinburg	SH	166
01 0 60 101	Wittenborn	2361	Segeberg	SH	708
07 1 43 084	Wittgert	5419	Westerwaldkreis	RP	579
09 2 77 152	Wittibreut	8348	Rottal-Inn	BY	1 872
08 1 28 137	Wittighausen	6978	Main-Tauber-Kreis	BW	1 703
03 1 51 040	Wittingen, Stadt	3120	Gifhorn	NI	11 656
09 7 73 183	Wittislingen, Markt	8886	Dillingen a.d. Donau	BY	2 322
07 2 31 134	Wittlich, Stadt	5560	Bernkastel-Wittlich	RP	15 224
08 3 36 100	Wittlingen	7851	Lörrach	BW	647
03 1 58 036	Wittmar	3341	Wolfenbüttel	NI	1 059
01 0 57 089	Wittmoldt	2320	Plön	SH	197
03 4 62 019	Wittmund, Stadt	2944	Wittmund	NI	19 115
08 3 15 125	Wittnau	7801	Breisgau-Hochschwarzwald	BW	1 132
03 3 55 042	Wittorf	2123	Lüneburg	NI	913
01 0 53 132	Witzeeze	2059	Herzogtum Lauenburg	SH	697
06 6 36 016	Witzenhausen, Stadt	3430	Werra-Meißner-Kreis	HE	16 244
01 0 62 086	Witzhave	2071	Stormarn	SH	932
09 2 75 160	Witzmannsberg	8391	Passau	BY	1 402
01 0 54 161	Witzwort	2251	Nordfriesland	SH	888
01 0 54 162	Wobbenbüll	2251	Nordfriesland	SH	411
01 0 51 113	Wöhrden	2241	Dithmarschen	SH	1 106
07 1 43 085	Wölferlingen	5419	Westerwaldkreis	RP	493
06 4 40 024	Wölfersheim	6366	Wetteraukreis	HE	8 107
06 4 40 025	Wöllstadt	6362	Wetteraukreis	HE	5 042
07 3 31 072	Wöllstein	6556	Alzey-Worms	RP	2 969
07 1 32 118	Wölmersen	5231	Altenkirchen (Westerwald)	RP	324
03 2 57 038	Wölpinghausen	3051	Schaumburg	NI	1 612
08 2 37 072	Wörnersberg	7291	Freudenstadt	BW	201
09 5 71 228	Wörnitz	8801	Ansbach	BY	1 138
07 3 31 073	Wörrstadt	6501	Alzey-Worms	RP	5 920
08 1 36 084	Wört	7098	Ostalbkreis	BW	1 170
09 1 77 144	Wörth	8059	Erding	BY	2 858
09 6 76 169	Wörth a. Main, Stadt	8767	Miltenberg	BY	4 010
09 3 75 210	Wörth a.d. Donau, Stadt	8404	Regensburg	BY	3 591
09 2 74 191	Wörth a.d. Isar	8301	Landshut	BY	1 389
07 3 34 501	Wörth am Rhein, Stadt	6729	Germersheim	RP	16 926

Schlüssel- nummer	Gemeinde	Post- leit- zahl	Kreis	Land	Bevölkerung
09 1 88 145	Wörthsee	8031	Starnberg	BY	3 802
01 0 59 096	Wohld	2381	Schleswig-Flensburg	SH	518
01 0 53 133	Wohltorf	2055	Herzogtum Lauenburg	SH	2 422
03 3 57 056	Wohnste	2732	Rotenburg (Wümme)	NI	681
06 5 34 022	Wohratal	3571	Marburg-Biedenkopf	HE	2 146
07 1 38 078	Woldert	5231	Neuwied	RP	494
08 3 17 145	Wolfach, Stadt	7620	Ortenaukreis	BW	5 980
08 4 36 085	Wolfegg	7962	Ravensburg	BW	2 961
03 1 58 037	Wolfenbüttel, Stadt	3340	Wolfenbüttel	NI	50 729
09 1 78 156	Wolfersdorf	8053	Freising	BY	1 537
09 7 79 231	Wolferstadt	8851	Donau-Ries	BY	995
09 7 78 218	Wolferstschwenden	8941	Unterallgäu	BY	1 440
06 6 33 028	Wolfhagen, Stadt	3549	Kassel	HE	12 199
09 5 71 229	Wolframs-Eschenbach, Stadt	8802	Ansbach	BY	2 086
09 1 73 147	Wolfratshausen, Stadt	8190	Bad Tölz-Wolfratshausen	BY	15 090
03 1 03 000	Wolfsburg, Stadt	3180	Kreisfreie Stadt	NI	124 896
08 1 16 073	Wolfschlügen	7448	Esslingen	BW	5 212
09 3 75 211	Wolfsegg	8411	Regensburg	BY	1 084
07 3 39 202	Wolfsheim	6551	Mainz-Bingen	RP	588
07 3 36 105	Wolfstein, Stadt	6759	Kusel	RP	2 049
07 1 37 231	Wolken	5401	Mayen-Koblenz	RP	663
09 6 73 183	Wollbach	8741	Rhön-Grabfeld	BY	1 146
03 1 52 028	Wollbrandshausen	3429	Göttingen	NI	639
03 1 52 029	Wollershausen	3429	Göttingen	NI	425
07 1 35 091	Wollmerath	5595	Cochem-Zell	RP	201
01 0 51 135	Wolmersdorf	2223	Dithmarschen	SH	317
09 1 86 162	Wolnzach, Markt	8069	Pfaffenhofen a.d. Ilm	BY	7 752
08 1 27 099	Wolpertshausen	7179	Schwäbisch Hall	BW	1 198
08 4 36 087	Wolpertswende	7984	Ravensburg	BW	3 442
03 1 54 026	Wolsdorf	3331	Helmstedt	NI	1 101
07 2 32 137	Wolsfeld	5521	Bitburg-Prüm	RP	632
01 0 53 134	Woltersdorf	2059	Herzogtum Lauenburg	SH	246
03 3 54 025	Woltersdorf	3131	Lüchow-Dannenberg	NI	908
03 2 54 035	Woltershausen	3221	Hildesheim	NI	937
07 1 40 163	Womrath	6544	Rhein-Hunsrück-Kreis	RP	206
09 6 74 219	Wonfurt	8729	Haßberge	BY	1 635
09 1 89 165	Wonneberg	8221	Traunstein	BY	1 143
09 4 77 164	Wonsees, Markt	8601	Kulmbach	BY	1 068
07 3 31 075	Wonsheim	6551	Alzey-Worms	RP	726
07 1 40 164	Woppenroth	6545	Rhein-Hunsrück-Kreis	RP	275
09 7 78 219	Woringen	8941	Unterallgäu	BY	1 405
07 3 19 000	Worms, Stadt	6520	Kreisfreie Stadt	RP	73 635
03 3 56 011	Worpswede	2862	Osterholz	NI	8 684
01 0 53 135	Worth	2054	Herzogtum Lauenburg	SH	187
03 3 52 057	Wremen	2851	Cuxhaven	NI	1 482
03 3 60 028	Wrestedt	3114	Uelzen	NI	2 911
03 3 60 029	Wriedel	3111	Uelzen	NI	2 606
01 0 61 116	Wrist	2218	Steinburg	SH	2 193
01 0 54 163	Wrixum	2270	Nordfriesland	SH	493
01 0 51 136	Wrohlm	2241	Dithmarschen	SH	671
09 6 73 184	Wülfershausen a.d. Saale	8741	Rhön-Grabfeld	BY	1 483

Schlüssel- nummer	Gemeinde	Post- leit- zahl	Kreis	Land	Bevölkerung
05 1 58 036	Wülfrath, Stadt	5603	Mettmann	NW	20 690
05 7 74 040	Wünnenberg, Stadt	4798	Paderborn	NW	9 448
07 1 40 165	Würrich	5581	Rhein-Hunsrück-Kreis	RP	171
05 3 54 036	Würselen, Stadt	5102	Aachen	NW	33 499
09 6 63 000	Würzburg, Stadt	8700	Kreisfreie Stadt	BY	123 378
07 3 33 084	Wurzweiler	6761	Donnersbergkreis	RP	218
07 1 40 166	Wüschheim	6541	Rhein-Hunsrück-Kreis	RP	241
08 1 25 107	Wüstenrot	7156	Heilbronn	BW	5 662
03 3 53 042	Wulfsen	2091	Harburg	NI	1 307
01 0 61 117	Wulfsmoor	2218	Steinburg	SH	289
03 1 56 015	Wulften	3411	Osterode am Harz	NI	1 978
03 3 52 058	Wulsbüttel	2856	Cuxhaven	NI	1 435
09 4 79 169	Wunsiedel, Stadt	8592	Wunsiedel i. Fichtelgebirge	BY	9 808
03 2 53 020	Wunstorf, Stadt	3050	Hannover	NI	37 105
05 1 24 000	Wuppertal, Stadt	5600	Kreisfreie Stadt	NW	365 662
09 2 77 153	Wurmannsquick, Markt ;.....	8334	Rottal-Inn	BY	3 239
08 2 36 068	Wurmberg	7131	Enzkreis	BW	2 241
08 3 27 054	Wurmlingen	7204	Tuttlingen	BW	3 449
09 2 74 193	Wurmsham	8311	Landshut	BY	1 232
03 3 54 026	Wustrow, Stadt	3135	Lüchow-Dannenberg	NI	2 625
08 3 37 127	Wutach	7821	Waldshut	BW	1 151
08 3 37 123	Wutöschingen	7896	Waldshut	BW	5 506
08 3 16 051	Wyhl	7831	Emmendingen	BW	2 863
01 0 54 164	Wyk auf Föhr, Stadt	2270	Nordfriesland	SH	4 454
03 4 57 023	Wymeer	2955	Leer	NI	1 221
X					
05 1 70 052	Xanten, Stadt	4232	Wesel	NW	15 974
Z					
06 1 25 108	Zaberfeld	7129	Heilbronn	BW	2 878
09 2 76 146	Zachenberg	8375	Regen	BY	2 046
08 2 15 094	Zaisenhausen	7519	Karlsruhe	BW	1 420
09 3 72 177	Zandt	8491	Cham	BY	1 578
09 1 83 151	Zangberg	8261	Mühl Dorf a. Inn	BY	800
09 4 71 214	Zapfendorf, Markt	8619	Bamberg	BY	3 939
01 0 62 087	Zarpen	2401	Stormarn	SH	1 443
07 1 43 315	Zehnhausen bei Rennerod	5439	Westerwaldkreis	RP	307
07 1 43 316	Zehnhausen bei Wallmerod	5431	Westerwaldkreis	RP	130
09 6 74 221	Zeil a. Main, Stadt	8729	Haßberge	BY	5 684
09 2 77 154	Zeilarn	8331	Rottal-Inn	BY	2 053
07 3 34 036	Zeiskam	6721	Germersheim	RP	1 761
09 3 75 213	Zeitlarn	8411	Regensburg	BY	4 502
09 6 72 166	Zeitlofs, Markt	8787	Bad Kissingen	BY	2 114
09 3 72 167	Zell	8411	Cham	BY	1 554
07 1 35 092	Zell (Mosel), Stadt	5583	Cochem-Zell	RP	4 576
09 6 79 209	Zell a. Main, Markt	8702	Würzburg	BY	3 226
08 3 17 146	Zell am Harmersbach, Stadt	7615	Ortenaukreis	BW	6 505
08 3 36 103	Zell im Wiesental, Stadt	7863	Lörrach	BW	6 183
08 1 17 060	Zell unter Aichelberg	7321	Göppingen	BW	2 363
09 4 75 189	Zell, Markt	8665	Hof	BY	2 125

Z

2 Gemeinden in alphabetischer Ordnung am 25.5.1987 mit Schlüsselnummer, Postleitzahl und Bevölkerung

Schlüssel- nummer	Gemeinde	Post- leit- zahl	Kreis	Land	Bevölkerung
07 3 33 501	Zellertal	6719	Donnersbergkreis	RP	1 189
09 6 77 203	Zellingen, Markt	8705	Main-Spessart	BY	5 651
07 2 31 136	Zeltingen-Rachtig	5553	Bernkastel-Wittlich	RP	2 375
07 2 35 151	Zemmer	5506	Trier-Saarburg	RP	2 740
07 2 32 331	Zendscheid	5524	Bitburg-Prüm	RP	138
09 2 72 152	Zenting	8359	Freyung-Grafenau	BY	1 170
07 2 35 152	Zerf	5504	Trier-Saarburg	RP	1 400
03 3 54 027	Zernien	3139	Lüchow-Dannenberg	NI	1 424
03 4 55 027	Zetel	2932	Friesland	NI	10 404
07 1 35 093	Zettingen	5441	Cochem-Zell	RP	172
03 3 57 057	Zeven, Stadt	2730	Rotenburg (Wümme)	NI	10 499
07 1 32 119	Ziegenhain	5232	Altenkirchen (Westerwald)	RP	62
09 7 74 198	Ziemetshausen, Markt	8907	Günzburg	BY	2 952
06 6 33 029	Zierenberg, Stadt	3501	Kassel	HE	6 435
09 7 73 186	Ziertheim	8881	Dillingen a.d. Donau	BY	1 083
01 0 53 136	Ziethen	2419	Herzogtum Lauenburg	SH	728
07 1 35 094	Zilshausen	5448	Cochem-Zell	RP	378
08 3 25 069	Zimmern ob Rottweil	7214	Rottweil	BW	4 807
08 4 17 078	Zimmern unter der Burg	7461	Zollernalbkreis	BW	399
07 1 41 141	Zimmerschied	5409	Rhein-Lahn-Kreis	RP	76
09 5 73 134	Zirndorf, Stadt	8502	Fürth	BY	21 022
09 7 73 187	Zöschingen	8881	Dillingen a.d. Donau	BY	640
09 1 78 157	Zolling	8051	Freising	BY	3 061
03 1 56 016	Zorge	3421	Osterode am Harz	NI	1 449
09 1 75 139	Zorneding	8011	Ebersberg	BY	6 743
07 3 39 067	Zornheim	6501	Mainz-Bingen	RP	3 014
07 3 39 068	Zotzenheim	6555	Mainz-Bingen	RP	481
05 3 66 044	Zülpich, Stadt	5352	Euskirchen	NW	16 943
07 2 35 153	Züschen	5509	Trier-Saarburg	RP	686
09 7 73 188	Zusamaltheim	8881	Dillingen a.d. Donau	BY	912
09 7 72 223	Zusmarshausen, Markt	8901	Augsburg	BY	4 803
08 2 26 101	Zuzenhausen	6921	Rhein-Neckar-Kreis	BW	1 305
07 3 20 000	Zweibrücken, Stadt	6660	Kreisfreie Stadt	RP	33 373
07 2 32 138	Zweifelscheid	5528	Bitburg-Prüm	RP	62
08 1 26 094	Zweiflingen	7111	Hohenlohekreis	BW	1 337
06 6 34 027	Zwesten	3584	Schwalm-Eder-Kreis	HE	3 175
08 4 15 085	Zwiefalten	7942	Reutlingen	BW	2 334
09 2 76 148	Zwiesel, Stadt	8372	Regen	BY	10 128
08 2 25 113	Zwingenberg	6931	Neckar-Odenwald-Kreis	BW	718
06 4 31 022	Zwingenberg, Stadt	6144	Bergstraße	HE	5 530

D

Systematisches Verzeichnis von Namens- und Grenzänderungen der Verwaltungseinheiten vom 1.1.1983 bis 25.5.1987

Systematisches Verzeichnis von Namens- und Grenzänderungen der Verwaltungseinheiten vom 1.1.1983 bis 25.5.1987

Kreisfreie Stadt Landkreis Schlüsselnummer	Art der Änderung und betroffene Gemeinde	Bevölkerung am						Wirkungs- datum	
		6.6.1961			27.5.1970				
		vor der Änderung	Zu- bzw. Abnahme	nach der Änderung	vor der Änderung	Zu- bzw. Abnahme	nach der Änderung		
01 Schleswig-Holstein									
0 02 Kreisfreie Stadt Kiel .. T	von Kiel, Landeshaupt- stadt	280 290	- 7	280 283	271 719	- 7	271 712	1. 1.1984	
0 58 Kreis Rendsburg- Eckernförde	nach Altenholz	2 454	+ 7	2 461	6 475	+ 7	6 482		
0 51 Kreis Dithmarschen	von Schafstedt	1 208	- 1	1 207	1 188	- 1	1 187	1. 1.1984	
0 61 Kreis Steinburg ..	nach Holstenniendorf ..	461	+ 1	462	498	+ 1	499		
	Änderung der Kreis- grenze	128 980	- 1	128 979	133 960	- 1	133 959	1. 1.1984	
0 53 Kreis Herzogtum Lauenburg	T von Geesthacht, Stadt .	20 809	- 11	20 798	23 137	- 10	23 127	1. 1.1985	
	nach Gültzow	1 034	+ 11	1 045	996	+ 10	1 006		
0 54 Kreis Nordfriesland	T von Oldenswort	1 298	- 13	1 285	1 407	- 13	1 394	1. 1.1984	
	nach Tönning, Stadt ...	5 245	+ 13	5 258	5 516	+ 13	5 529		
	T von Tönning, Stadt	5 258	- 2	5 256	5 529	- 2	5 527	1. 1.1984	
	nach Oldenswort	1 285	+ 2	1 287	1 394	+ 2	1 396		
	T von Oldenswort	1 287	- 17	1 270	1 396	- 17	1 379	1. 1.1985	
	nach Tönning, Stadt ...	5 256	+ 17	5 273	5 527	+ 17	5 544		
0 56 Kreis Pinneberg	T von Klein Nordende	1 556	- 11	1 545	1 713	- 11	1 702	1. 1.1985	
	nach Elmshorn, Stadt ..	35 314	+ 11	35 325	41 254	+ 11	41 265		
0 57 Kreis Plön	T von Klamp	492	- 4	488	589	- 4	585	1. 1.1985	
	nach Giekau	1 061	+ 4	1 065	981	+ 4	985		
0 58 Kreis Rendsburg- Eckernförde	T von Brügge	733	- 8	725	824	- 8	816	1. 1.1983	
	Wattenbek	1 286	- 2	1 284	1 693	- 2	1 691		
	nach Bordesholm	6 213	+ 10	6 223	6 011	+ 10	6 021		
	T von Bordesholm	6 223	- 10	6 213	6 021	- 10	6 011	1. 1.1983	
	nach Brügge	725	+ 10	735	816	+ 10	826		
0 02 Krfr. Stadt Kiel . T	von Kiel, Landeshaupt- stadt	280 290	- 7	280 283	271 719	- 7	271 712	1. 1.1984	
	nach Altenholz	2 454	+ 7	2 461	6 475	+ 7	6 482		
	Änderung der Kreis- grenze	209 939	+ 7	209 946	223 346	+ 7	223 353	1. 1.1984	
	T von Felm	839	- 409	430	1 313	- 409	904	1. 1.1984	
	nach Neuwittenbek	641	+ 409	1 050	587	+ 409	996		
	T von Bünsdorf	641	- 4	637	383	- 4	379	1. 1.1987	
	nach Holzbunge	276	+ 4	280	220	+ 4	224		
0 60 Kreis Segeberg	T von Wiemersdorf	869	- 6	863	931	- 6	925	1. 1.1985	
	nach Bimöhlen	596	+ 6	602	582	+ 6	588		
0 61 Kreis Steinburg	T von Grevenkop	314	- 4	310	249	- 4	245	1. 1.1984	
	nach Krempe, Stadt	2 513	+ 4	2 517	2 277	+ 4	2 281		
0 51 Kreis Dithmar- schen	T von Schafstedt	1 208	- 1	1 207	1 188	- 1	1 187	1. 1.1984	
	nach Holstenniendorf ..	461	+ 1	462	498	+ 1	499		
	Änderung der Kreis- grenze	128 512	+ 1	128 513	131 843	+ 1	131 844	1. 1.1984	
	T von Wrist	1 194	- 6	1 188	2 052	- 6	2 046	1. 1.1986	
	nach Kellinghusen, Stadt	6 986	+ 6	6 992	8 127	+ 6	8 133		

Systematisches Verzeichnis von Namens- und Grenzänderungen der Verwaltungseinheiten vom 1.1.1983 bis 25.5.1987

Kreisfreie Stadt Landkreis Schlüsselnummer	Art der Änderung und betroffene Gemeinde	Bevölkerung am						Wirkungs- datum
		6.6.1961			27.5.1970			
		vor der Änderung	zu- bzw. Abnahme	nach der Änderung	vor der Änderung	zu- bzw. Abnahme	nach der Änderung	
03 Niedersachsen								
2 51	Landkreis Diepholz T von Sudwalde	1 219	- 3	1 216	1 137	- 4	1 133	1. 1.1984
	nach Affinghausen	816	+ 3	819	976	+ 4	980	
2 54	Landkreis Hildesheim ... T von Duingen, Flecken ..	3 489	- 4	3 485	3 474	- 3	3 471	1. 1.1986
	nach Coppengrave	833	+ 4	837	885	+ 3	888	
2 55	Landkreis Holzminden ... T von Brevörde	931	- 1	930	861	- 1	860	1. 1.1986
	nach Bevern, Flecken ..	3 786	+ 1	3 787	4 316	+ 1	4 317	
3 53	Landkreis Harburg T von Wenzendorf	801	- 6	795	757	- 4	753	1. 7.1983
	nach Drestedt	330	+ 6	336	461	+ 4	465	
3 57	Ldkr. Rotenburg (Wümme) T von Tarmstedt	1 769	- 23	1 746	2 061	- 27	2 034	1. 1.1983
3 56	Landkreis Osterholz nach Grasberg	5 144	+ 23	5 167	5 316	+ 27	5 343	
	Änderung der Kreis- grenze	71 620	+ 23	71 643	82 164	+ 27	82 191	1. 1.1983
3 57	Landkreis Rotenburg (Wümme) T von Tarmstedt	1 769	- 23	1 746	2 061	- 27	2 034	1. 1.1983
3 56	Ldkr. Osterholz .. nach Grasberg	5 144	+ 23	5 167	5 316	+ 27	5 343	
	Änderung der Kreis- grenze	121 665	- 23	121 642	128 515	- 27	128 488	1. 1.1983
3 59	Landkreis Stade NÄ Hollern in Hollern-Twielenfleth ..							1. 7.1984
05 Nordrhein-Westfalen								
5 62	Kreis Recklinghausen ... T von Dorsten, Stadt	47 748	- 20	47 728	57 396	- 24	57 372	1. 1.1986
	nach Haltern, Stadt ...	23 940	+ 20	23 960	26 825	+ 24	26 849	
7 54	Kreis Gütersloh NÄ Herzebrock in Herzebrock-Clarholz							26. 4.1985
7 70	Kreis Minden-Lübbecke .. T von Lübbecke, Stadt ...	19 706	- 13	19 693	20 828	- 14	20 814	1. 7.1986
	nach Hille	14 503	+ 13	14 516	14 809	+ 14	14 823	
	T von Hille	14 516	- 2	14 514	14 823	- 2	14 821	1. 7.1986
	nach Lübbecke, Stadt ..	19 693	+ 2	19 695	20 814	+ 2	20 816	
9 70	Kreis Siegen NÄ Kreis Siegen in Siegen-Wittgenstein							1. 1.1984
9 70	Kreis Siegen-Witt- genstein V Laasphe, Stadt							1. 1.1984
	in Bad Laasphe, Stadt .							1. 1.1984

Systematisches Verzeichnis von Namens- und Grenzänderungen der Verwaltungseinheiten vom 1.1.1983 bis 25.5.1987

Kreisfreie Stadt Landkreis Schlüsselnummer	Art der Änderung und betroffene Gemeinde	Bevölkerung am						Wirkungs- datum	
		6.6.1961			27.5.1970				
		vor der Änderung	zu- bzw. Abnahme	nach der Änderung	vor der Änderung	zu- bzw. Abnahme	nach der Änderung		
06 Hessen									
4 31	Landkreis Bergstraße ...	nach Lampertheim, Stadt	23 988	+ 158	24 146	29 393	+ 127	29 520	
2 26	Rhein-Neckar-Kreis T (Baden Württemberg)	von Hemsbach, Stadt ...	4 786	- 158	4 628	9 677	- 127	9 550	21. 6.1983
		Änderung der Kreis- grenze	186 383	+ 158	186 541	223 775	+ 127	223 902	21. 6.1983
4 35	Main-Kinzig-Kreis V	Langenselbold in Langenselbold, Stadt							26. 8.1983
4 36	Main-Taunus-Kreis V	Hofheim am Taunus, Stadt in Hofheim am Taunus, Kreisstadt							7.11.1984
4	Reg.-Bez. Darmstadt	Änderung der Reg-Bez. Grenze	2 845 328	+ 158	2 845 486	3 255 779	+ 127	3 255 906	21. 6.1983
5 33	Landkreis Limburg- Weilburg V	Weilmünster in Weilmünster, Markt- flecken							30. 9.1983
06	Hessen	Änderung der Landesgrenze	4 814 447	+ 158	4 814 605	5 381 705	+ 127	5 381 832	21. 6.1983

07 Rheinland-Pfalz

1 32	Landkreis Altenkirchen . NÄ Blickhauserhöhe (Westerwald)							1. 3.1986
	in Mittelhof							
	NÄ Steinebach in Steinebach/Sieg							1. 3.1987
1 37	Landkreis Mayen-Koblenz T von Urbar	2 289	- 2	2 287	2 843	- 3	2 840	1. 1.1983
	nach Vallendar, Stadt .	6 867	+ 2	6 869	7 322	+ 3	7 325	
	V Rhens in Rhens, Stadt							6. 9.1984
	T von Mülheim-Kärlich ...	8 619	- 109	8 510	9 385	- 118	9 267	1.10.1986
	nach Urmitz	2 133	+ 109	2 242	2 662	+ 118	2 780	
1 41	Rhein-Lahn-Kreis T von Dausenau	1 084	- 31	1 053	1 320	- 57	1 263	19. 2.1985
	nach Misselberg	74	+ 31	105	90	+ 57	147	
1 43	Landkreis Westerwald ... NÄ Neustadt in Neustadt/Westerwald							1. 3.1987
2 35	Landkreis Trier-Saarburg V Schweich in Schweich, Stadt							30. 5.1984
	T von Ollmuth	174	- 6	168	159	- 6	153	11.12.1984
	nach Franzenheim	316	+ 6	322	325	+ 6	331	
3 40	Landkreis Pirmasens T von Bechhofen	1 665	- 28	1 637	2 016	- 33	1 983	1. 1.1987
	nach Rosenkopf	219	+ 28	247	207	+ 33	240	

Systematisches Verzeichnis von Namens- und Grenzänderungen der Verwaltungseinheiten vom 1.1.1983 bis 25.5.1987

Kreisfreie Stadt Landkreis Schlüsselnummer	Art der Änderung und betroffene Gemeinde	Bevölkerung am						Wirkungs- datum	
		6.6.1961			27.5.1970				
		vor der Änderung	Zu- bzw. Abnahme	nach der Änderung	vor der Änderung	Zu- bzw. Abnahme	nach der Änderung		
08 Baden-Württemberg									
1 19	Rems-Murr-Kreis T	von Waiblingen, Stadt .	34 870	- 11	34 859	43 078	- 11	43 067	1. 1.1984
		nach Kernen im Rems- tal	10 147	+ 11	10 158	13 153	+ 11	13 164	
2 15	Landkreis Karlsruhe V	Waghäusel in Waghäusel, Stadt ...							1. 5.1984
2 26	Rhein-Neckar-Kreis T	von Hemsbach, Stadt ...	4 786	- 158	4 628	9 677	- 127	9 550	21. 6.1983
06 431	Ldkr. Bergstraße (Hessen)	nach Lampertheim, Stadt	23 988	+ 158	24 146	29 393	+ 127	29 520	
		Änderung der Kreis- grenze	338 099	- 158	337 941	413 147	- 127	413 020	21. 6.1983
2 2	Region Unterer Neckar ..	Änderung der Regions- grenze	899 622	- 158	899 464	1 005 500	- 127	1 005 373	21. 6.1983
2	Reg.-Bez. Karlsruhe	Änderung der Reg.-Bez. Grenze	2 047 655	- 158	2 047 497	2 328 459	- 127	2 328 332	21. 6.1983
4 15	Landkreis Reutlingen ... V	Urach, Stadt in Bad Urach, Stadt ...							1. 7.1983
4 36	Landkreis Ravensburg ... T	von Fronreute	2 156	- 3	2 153	2 357	- 3	2 354	1. 1.1983
		nach Wolpertswende	2 391	+ 3	2 394	2 830	+ 3	2 833	
		T von Baienfurt	4 337	- 22	4 315	5 941	- 25	5 916	1. 1.1986
		nach Weingarten, Stadt	14 783	+ 22	14 805	17 831	+ 25	17 856	
		T von Weingarten, Stadt	14 805	- 22	14 783	17 856	- 26	17 830	1. 1.1986
		nach Baienfurt	4 315	+ 22	4 337	5 916	+ 26	5 942	
08	Baden-Württemberg	Änderung der Landesgrenze	7 759 140	- 158	7 758 982	8 895 048	- 127	8 894 921	21. 6.1983

Systematisches Verzeichnis von Namens- und Grenzänderungen der Verwaltungseinheiten vom 1.1.1983 bis 25.5.1987

Kreisfreie Stadt Landkreis Schlüsselnummer	Art der Änderung und betroffene Gemeinde	Bevölkerung am						Wirkungs- datum
		6.6.1961			27.5.1970			
		vor der Änderung	zu- bzw. Abnahme	nach der Änderung	vor der Änderung	zu- bzw. Abnahme	nach der Änderung	

09 Bayern										
1 Reg.-Bez. Oberbayern										
1 72	Landkreis Berchtes- gadener Land	T	von gemfr. Gebiet	11	-	11	-	-	-	1. 1.1984
			nach Schönaun am Königssee	4 898	+	11	4 909	4 903	-	4 903
1 74	Landkreis Dachau		nach Petershausen	2 401	+	107	2 508	2 584	+	110
1 78	Ldkr. Freising ...	T	von Fahrenzhausen	2 564	-	107	2 457	2 800	-	110
			Änderung der Kreis- grenze	75 601	+	107	75 708	88 589	+	110
										88 699
										1. 1.1984
1 77	Landkreis Erding	T	von Kirchberg	748	-	15	733	780	-	11
2 74	Ldkr. Landshut ...		nach Buch am Erlbach ..	1 601	+	15	1 616	1 641	+	11
			Änderung der Kreis- grenze	72 714	-	15	72 699	78 986	-	11
										78 975
										1. 1.1986
1 78	Landkreis Freising	T	von Fahrenzhausen	2 564	-	107	2 457	2 800	-	110
1 74	Ldkr. Dachau		nach Petershausen	2 401	+	107	2 508	2 584	+	110
			Änderung der Kreis- grenze	81 481	-	107	81 374	95 263	-	110
										95 153
										1. 1.1984
1 79	Landkreis Fürstenfeld- bruck	T	von Olching	9 291	-	10	9 281	13 797	-	7
			nach Gröbenzell	6 936	+	10	6 946	11 379	+	7
		T	von Kottgeisering	857	-		857	906	-	1
			nach Grafrath	1 859	-		1 859	2 146	+	1
										2 147
										7. 2.1986
										7. 2.1986
1 82	Landkreis Miesbach	T	von Miesbach, Stadt ...	8 525	-	4	8 521	8 943	-	
			nach Hausham	6 784	+	4	6 788	6 977	-	
										8 943
										6 977
										7. 2.1986
1 83	Landkreis Mühldorf a. Inn	T	von Mühldorf a. Inn, Stadt	14 074	-	2	14 072	14 523	-	
			nach Erharting	875	+	2	877	954	-	
										14 523
										954
										7. 2.1986
1 84	Landkreis München	NÄ	von Höhenkirchen in Höhenkirchen- Siegertsbrunn							
										1. 6.1985
1 84	Landkreis München	T	von Planegg	5 057	-	4	5 053	6 917	-	1
1 88	Ldkr. Starnberg ..		nach Krailling	4 634	+	4	4 638	7 063	+	1
			Änderung der Kreis- grenze	123 369	-	4	123 365	168 337	-	1
										168 336
										1. 7.1985
1 85	Landkreis Neuburg- Schrobenhausen	T	von Weichering	1 535	-	47	1 488	1 671	-	63
			nach Karlshuld	3 098	+	47	3 145	3 359	+	63
										1 608
										3 422
										1. 1.1985
1 86	Landkreis Pfaffenhofen a.d. Ilm	Z	von Baar	975	-	975	-	1 230	-	1 230
			Ebenhausen	1 747	-	1 747	-	1 666	-	1 666
			zu Baar-Ebenhausen	-	+	2 722	2 722	-	+	2 896
										2 896
										1. 5.1984

Systematisches Verzeichnis von Namens- und Grenzänderungen der Verwaltungseinheiten vom 1.1.1983 bis 25.5.1987

Kreisfreie Stadt Landkreis Schlüsselnummer	Art der Änderung und betroffene Gemeinde	Bevölkerung am						Wirkungs- datum
		6.6.1961			27.5.1970			
		vor der Änderung	zu- bzw. Abnahme	nach der Änderung	vor der Änderung	zu- bzw. Abnahme	nach der Änderung	

09 Bayern												
1 Reg.-Bez. Oberbayern												
1 86	Landkreis Pfaffenhofen a.d. Ilm	V	Manching in Manching, Markt						2. 7.1983			
1 87	Landkreis Rosenheim		nach Amerang	2 228	+	4	2 232	2 467	+	6	2 473	1. 7.1984
1 89	Ldkr. Traunstein .	T	von Obing	2 811	-	4	2 807	2 937	-	6	2 931	
			Änderung der Kreis- grenze	143 809	+	4	143 813	158 802	+	6	158 808	1. 7.1984
		T	von Bad Aibling, Stadt	9 993	-	2	9 991	10 867	-	7	10 860	1. 1.1986
			nach Bruckmühl, Markt .	8 485	+	2	8 487	9 963	+	7	9 970	
			nach Amerang	2 232	+	12	2 244	2 473	+	11	2 484	1. 1.1986
1 89	Ldkr. Traunstein .	T	von Obing	2 807	-	12	2 795	2 931	-	11	2 920	
			Änderung der Kreis- grenze	143 813	+	12	143 825	158 808	+	11	158 819	1. 1.1986
1 88	Landkreis Starnberg		nach Krailling	4 634	+	4	4 638	7 063	+	1	7 064	1. 7.1985
1 84	Ldkr. München	T	von Planegg	5 057	-	4	5 053	6 917	-	1	6 916	
			Änderung der Kreis- grenze	73 700	+	4	73 704	86 672	+	1	86 673	1. 7.1985
		T	von Tutzing	6 271	-		6 271	6 961	-	3	6 958	7. 2.1986
1 90	Ldkr. Weilheim- Schongau		nach Bernried	898	-		898	1 185	+	3	1 188	
			Änderung der Kreis- grenze	73 704	-		73 704	86 673	-	3	86 670	7. 2.1986
1 89	Landkreis Traunstein ...	T	von Obing	2 811	-	4	2 807	2 937	-	6	2 931	1. 7.1984
1 87	Ldkr. Rosenheim ..		nach Amerang	2 228	+	4	2 232	2 467	+	6	2 473	
			Änderung der Kreis- grenze	120 737	-	4	120 733	133 640	-	6	133 634	1. 7.1984
		T	von Obing	2 807	-	12	2 795	2 931	-	11	2 920	1. 1.1986
1 87	Ldkr. Rosenheim ..		nach Amerang	2 232	+	12	2 244	2 473	+	11	2 484	
			Änderung der Kreis- grenze	120 733	-	12	120 721	133 634	-	11	133 623	1. 1.1986
1 90	Landkreis Weilheim- Schongau		nach Bernried	898	-		898	1 185	+	3	1 188	7. 2.1986
1 88	Ldkr. Starnberg .	T	von Tutzing	6 271	-		6 271	6 961	-	3	6 958	
			Änderung der Kreis- grenze	88 028	-		88 028	96 359	+	3	96 362	7. 2.1986
		T	von Burggen	1 217	-		1 217	1 248	-	1	1 247	7. 2.1986
			nach Bernbeuren	1 742	-		1 742	1 748	+	1	1 749	
1	Reg.-Bez. Oberbayern ...		Änderung der Reg.-Bez. Grenze	2 831 759	-	15	2 831 744	3 324 115	-	11	3 324 104	1. 1.1986
2 Reg.-Bez. Niederbayern												
2 72	Landkreis Freyung- Grafenau	T	von Sankt Oswald Riedlhütte	3 069	-		3 069	3 243	-	4	3 239	7. 2.1986
			nach Spiegelau	4 314	-		4 314	4 379	+	4	4 383	
2 73	Landkreis Kelheim	T	von Riedenburg, Stadt .	5 123	-	9	5 114	5 195	-	14	5 181	1. 1.1983
3 73	Ldkr. Neumarkt i.d. Opf.		nach Dietfurt a.d. Altmühl, Stadt	4 685	+	9	4 694	5 047	+	14	5 061	
			Änderung der Kreis- grenze	79 382	-	9	79 373	85 384	-	14	85 370	1. 1.1983

Systematisches Verzeichnis von Namens- und Grenzänderungen der Verwaltungseinheiten vom 1.1.1983 bis 25.5.1987

Kreisfreie Stadt Landkreis Schlüsselnummer	Art der Änderung und betroffene Gemeinde	Bevölkerung am						Wirkungs- datum
		6.6.1961			27.5.1970			
		vor der Änderung	Zu- bzw. Abnahme	nach der Änderung	vor der Änderung	Zu- bzw. Abnahme	nach der Änderung	

09 Bayern									
2 Reg.-Bez. Niederbayern									
2 73	Landkreis Kelheim	NÄ Ratzenhofen in Elsendorf						1.10.1985	
	T	von Langquaid, Markt ..	3 600	-	3 600	3 671	- 2	3 669	7. 2.1986
		nach Herrngiersdorf ...	1 052	-	1 052	1 016	+ 2	1 018	
2 74	Landkreis Landshut	T von Gerzen	1 545	- 44	1 501	1 613	- 41	1 572	1. 1.1984
		nach Kröning	1 759	+ 12	1 771	1 765	+ 14	1 779	
		Vilsbiburg, Stadt	8 699	+ 32	8 731	9 247	+ 27	9 274	
	T	von Kröning	1 771	- 5	1 766	1 779	- 3	1 776	1. 1.1984
		nach Vilsbiburg, Stadt	8 731	+ 5	8 736	9 274	+ 3	9 277	
	T	von Hohenthann	2 724	- 5	2 719	2 685	- 4	2 681	30. 5.1984
		nach Weihmichl	1 330	+ 5	1 335	1 351	+ 4	1 355	
		(Rückgliederung)							
	T	von Vilsbiburg, Stadt .	8 736	- 12	8 724	9 277	- 13	9 264	23. 7.1985
		nach Gerzen	1 501	+ 12	1 513	1 572	+ 13	1 585	
		(Rückgliederung)							
		nach Buch am Erlbach ..	1 601	+ 15	1 616	1 641	+ 11	1 652	1. 1.1986
1 77	Ldkr. Erding	T von Kirchberg	748	- 15	733	780	- 11	769	
		Änderung der Kreis- grenze	90 780	+ 15	90 795	96 555	+ 11	96 566	1. 1.1986
2 75	Landkreis Passau	T von Hauzenberg	10 253	- 9	10 244	11 331	- 12	11 319	1. 1.1984
		nach Thyrnau	2 747	+ 9	2 756	3 175	+ 12	3 187	
	T	von Tiefenbach	3 957	-	3 957	4 509	-	4 509	1. 7.1984
		nach Neukirchen vorm Wald	1 853	-	1 853	1 962	-	1 962	
	T	von Vilshofen, Stadt ..	13 458	- 12	13 446	14 313	- 15	14 298	22.11.1984
		nach Fürstenzell, Markt	6 562	+ 12	6 574	6 364	+ 15	6 379	
	T	von Windorf, Markt	3 651	- 11	3 640	3 882	- 10	3 872	1. 1.1987
		nach Aicha vorm Wald ..	1 667	+ 11	1 678	1 778	+ 10	1 788	
2 76	Landkreis Regen	T von Lindberg	2 656	- 10	2 646	2 491	- 10	2 481	1. 1.1983
		nach Bayerisch Eisen- stein	2 171	+ 10	2 181	1 858	+ 10	1 868	
	T	von Bodenmais, Markt ..	3 367	- 3	3 364	3 291	- 3	3 288	1. 1.1985
		nach Böbrach	1 302	+ 3	1 305	1 397	+ 3	1 400	
2 77	Landkreis Rottal-Inn ...	T von Eggenfelden, Stadt	10 634	- 355	10 279	10 980	- 350	10 630	2.11.1983
		nach Unterdietfurt	1 554	+ 355	1 909	1 444	+ 350	1 794	
	V	Birnbach in Birnbach, Markt							6.10.1984
2 78	Landkreis Straubing- Bogen	Irlbach	-	+ 1 054	1 054	-	+ 1 074	1 074	3.11.1983
	T	von Straßkirchen	4 092	- 1 054	3 038	3 938	- 1 074	2 864	
		(Rückgliederung)							
	T	von Straßkirchen	3 038	- 103	2 935	2 864	- 87	2 777	3.11.1983
		nach Irlbach	1 054	+ 103	1 157	1 074	+ 87	1 161	
	T	von Salching	1 260	-	1 260	1 336	- 7	1 329	7. 2.1986
		nach Oberschneiding ...	2 809	-	2 809	2 612	+ 7	2 619	
2	Reg.-Bez. Niederbayern .	Änderung der Reg.-Bez. Grenze	927 718	- 9	927 709	977 169	- 14	977 155	1. 1.1983
		Änderung der Reg.-Bez. Grenze	927 709	+ 15	927 724	977 155	+ 11	977 166	1. 1.1986

Systematisches Verzeichnis von Namens- und Grenzänderungen der Verwaltungseinheiten vom 1.1.1983 bis 25.5.1987

Kreisfreie Stadt Landkreis Schlüsselnummer	Art der Änderung und betroffene Gemeinde	Bevölkerung am						Wirkungs- datum
		6.6.1961			27.5.1970			
		vor der Änderung	zu- bzw. Abnahme	nach der Änderung	vor der Änderung	zu- bzw. Abnahme	nach der Änderung	

09 Bayern									
3 Reg.-Bez. Oberpfalz									
3 71	Landkreis Amberg-Sulzbach	NÄ Neidstein in Etzelwang						1. 7.1983	
3 72	Landkreis Cham	T von Cham, Stadt	15 290	- 5	15 285	17 119	- 4	17 115	1. 1.1983
		nach Pemfling	1 966	+ 5	1 971	1 942	+ 4	1 946	
		T von Rimbach	1 456	- 3	1 453	1 537	- 5	1 532	1. 1.1983
		nach Kötzing, Stadt ..	6 481	+ 3	6 484	6 900	+ 5	6 905	
		T von Zandt	1 324	- 4	1 320	1 380	- 6	1 374	1. 1.1983
		nach Miltach	1 835	+ 4	1 839	1 881	+ 6	1 887	
		T des gemfr. Gebietes Ldkr. Cham	-	-	-	-	-	-	1. 1.1983
		nach Waldmünchen, Stadt	7 492	-	7 492	7 359	-	7 359	
		NÄ Unterzell in Zell							1. 7.1983
3 73	Landkreis Neumarkt i.d. OPf.	nach Dietfurt a.d. Altmühl, Stadt	4 685	+ 9	4 694	5 047	+ 14	5 061	1. 1.1983
2 73	Ldkr. Kelheim	T von Riedenburg, Stadt .	5 123	- 9	5 114	5 195	- 14	5 181	
		Änderung der Kreis- grenze	82 263	+ 9	82 272	92 691	+ 14	92 705	1. 1.1983
		T von Berg b. Neumarkt i.d. OPf.	4 390	-	4 390	4 779	-	4 779	1. 1.1983
		nach Neumarkt i.d. OPf., Stadt	22 320	-	22 320	27 395	-	27 395	
		T von Hohenfels, Markt ..	2 314	- 38	2 276	2 381	- 35	2 346	1. 1.1983
3 75	Ldkr. Regensburg .	nach Beratzhausen, Markt	4 052	+ 38	4 090	4 821	+ 35	4 856	
		Änderung der Kreis- grenze	82 272	- 38	82 234	92 705	- 35	92 670	1. 1.1983
		nach Hohenfels, Markt .	2 276	+ 38	2 314	2 346	+ 35	2 381	7.11.1984
3 75	Ldkr. Regensburg .	T von Beratzhausen, Markt	4 090	- 38	4 052	4 856	- 35	4 821	
		(Rückgliederung)							
		Änderung der Kreis- grenze	82 234	+ 38	82 272	92 670	+ 35	92 705	7.11.1984
3 74	Landkreis Neustadt a.d. Waldnaab	T von Kirchenthumbach, Markt	3 452	- 22	3 430	3 518	- 27	3 491	1. 1.1986
4 72	Ldkr. Bayreuth ...	nach Prebitz	923	+ 22	945	986	+ 27	1 013	
		Änderung der Kreis- grenze	87 798	- 22	87 776	92 424	- 27	92 397	1. 1.1986
3 75	Landkreis Regensburg ...	nach Beratzhausen, Markt	4 052	+ 38	4 090	4 821	+ 35	4 856	1. 1.1983
3 73	Ldkr. Neumarkt i.d. OPf.	T von Hohenfels, Markt ..	2 314	- 38	2 276	2 381	- 35	2 346	
		Änderung der Kreis- grenze	103 698	+ 38	103 736	120 290	+ 35	120 325	1. 1.1983
		T von Bernhardswald	3 441	- 16	3 425	3 692	- 8	3 684	1. 1.1984
		nach Donaustauf, Markt	2 657	+ 16	2 673	2 764	+ 8	2 772	
		T von Beratzhausen, Markt	4 090	- 38	4 052	4 856	- 35	4 821	7.11.1984
		(Rückgliederung)							
3 73	Ldkr. Neumarkt i.d. OPf.	nach Hohenfels, Markt .	2 276	+ 38	2 314	2 346	+ 35	2 381	
		Änderung der Kreis- grenze	103 736	- 38	103 698	120 325	- 35	120 290	7.11.1984
		V Neutraubling in Neutraubling, Stadt							13. 6.1986

Systematisches Verzeichnis von Namens- und Grenzänderungen der Verwaltungseinheiten vom 1.1.1983 bis 25.5.1987

Kreisfreie Stadt Landkreis Schlüsselnummer	Art der Änderung und betroffene Gemeinde	Bevölkerung am						Wirkungs- datum
		6.6.1961			27.5.1970			
		vor der Änderung	Zu- bzw. Abnahme	nach der Änderung	vor der Änderung	Zu- bzw. Abnahme	nach der Änderung	
09 Bayern								
3 Reg.-Bez. Oberpfalz								
3 77	Landkreis Tirschen- reuth	T	von Plößberg, Markt ...	3 146 - 16	3 130	3 227 - 21	3 206	1. 1.1983
	nach Tirschenreuth, Stadt			9 495 + 16	9 511	9 809 + 21	9 830	
	T	von Neusorg		2 070 - 27	2 043	2 263 - 14	2 249	1. 7.1983
	nach Waldershof, Stadt			4 557 + 27	4 584	4 832 + 14	4 846	
	T	von Pullenreuth		1 990 - 7	1 983	2 107 - 6	2 101	1. 7.1983
	nach Waldershof, Stadt			4 584 + 7	4 591	4 846 + 6	4 852	
	T	von Brand		1 183 -	1 183	1 220 -	1 220	1. 1.1985
	nach Ebnath			1 610 -	1 610	1 598 -	1 598	
3	Reg.-Bez. Oberpfalz		Änderung der Reg.-Bez. Grenze	898 593 + 9	898 602	963 846 + 14	963 860	1. 1.1983
			Änderung der Reg.-Bez. Grenze	898 602 - 22	898 580	963 860 - 27	963 833	1. 1.1986
4 Reg.-Bez. Oberfranken								
4 72	Landkreis Bayreuth	T	von Mistelbach	1 205 -	1 205	1 340 -	1 340	1. 1.1983
	nach Hummeltal			1 403 -	1 403	1 499 -	1 499	
	nach Prebitz			923 + 22	945	986 + 27	1 013	1. 1.1986
3 74	Ldkr. Neustadt a.d. Waldnaab ...	T	von Kirchenthumbach, Markt	3 452 - 22	3 430	3 518 - 27	3 491	
	Änderung der Kreis- grenze			92 704 + 22	92 726	97 069 + 27	97 096	1. 1.1986
	nach Ahorntal			2 034 + 7	2 041	2 108 + 8	2 116	1. 1.1986
4 74	Ldkr. Forchheim ..	T	von Gößweinstein, Markt	3 739 - 7	3 732	4 057 - 8	4 049	
	Änderung der Kreis- grenze			92 726 + 7	92 733	97 096 + 8	97 104	1. 1.1986
4 74	Landkreis Forchheim	T	von Egloffstein, Markt	1 790 - 6	1 784	1 880 - 12	1 868	1. 9.1983
	nach Gößweinstein, Markt			3 733 + 6	3 739	4 045 + 12	4 057	
	T	von Gößweinstein, Markt		3 739 - 7	3 732	4 057 - 8	4 049	1. 1.1986
4 72	Ldkr. Bayreuth ...		nach Ahorntal	2 034 + 7	2 041	2 108 + 8	2 116	
	Änderung der Kreis- grenze			80 195 - 7	80 188	87 462 - 8	87 454	1. 1.1986
4 77	Landkreis Kulmbach	T	von Kasendorf, Markt ..	2 564 - 6	2 558	2 385 - 6	2 379	1. 1.1983
	nach Thurnau, Markt ...			4 175 + 6	4 181	4 122 + 6	4 128	
4	Reg.-Bez. Oberfranken ..		Änderung der Reg.-Bez. Grenze	1 056 065 + 22	1 056 087	1 079 104 + 27	1 079 131	1. 1.1986
5 Reg.-Bez. Mittelfranken								
5 64	Kreisfreie Stadt Nürnberg		nach Nürnberg, Stadt ..	474 686 + 23	474 709	504 134 + 6	504 140	1. 1.1985
5 73	Ldkr. Fürth	T	von Oberasbach	7 880 - 23	7 857	12 917 - 6	12 911	
5 73	Landkreis Fürth		nach Roßtal, Markt	5 949 -	5 949	6 759 + 6	6 765	1. 1.1983
5 76	Ldkr. Roth	T	von Rohr	2 254 -	2 254	2 509 - 6	2 503	
	Änderung der Kreis- grenze			62 128 -	62 128	75 261 + 6	75 267	1. 1.1983
	T	von Oberasbach		7 880 - 23	7 857	12 917 - 6	12 911	1. 1.1985
5 64	Krfr. Stadt Nürnberg		nach Nürnberg, Stadt ..	474 686 + 23	474 709	504 134 + 6	504 140	
	Änderung der Kreis- grenze			62 128 - 23	62 105	75 267 - 6	75 261	1. 1.1985

Systematisches Verzeichnis von Namens- und Grenzänderungen der Verwaltungseinheiten vom 1.1.1983 bis 25.5.1987

Kreisfreie Stadt Landkreis Schlüsselnummer	Art der Änderung und betroffene Gemeinde	Bevölkerung am						Wirkungs- datum	
		6.6.1961			27.5.1970				
		vor der Änderung	zu- bzw. Abnahme	nach der Änderung	vor der Änderung	zu- bzw. Abnahme	nach der Änderung		
09 Bayern									
5 Reg.-Bez. Mittelfranken									
5 75	Landkreis Neustadt a.d. Aisch-Bad Windsheim ... T	von Sugenheim, Markt ..	2 546	- 10	2 536	2 530	- 3	2 527	1. 1.1984
6 75	Ldkr. Kitzingen ..	nach Iphofen, Stadt ...	4 265	+ 10	4 275	4 305	+ 3	4 308	
		Änderung der Kreis- grenze	86 781	- 10	86 771	86 871	- 3	86 868	1. 1.1984
5 76	Landkreis Roth T	von Rohr	2 254	-	2 254	2 509	- 6	2 503	1. 1.1983
5 73	Ldkr. Fürth	nach Roßtal, Markt	5 949	-	5 949	6 759	+ 6	6 765	
		Änderung der Kreis- grenze	74 232	-	74 232	88 656	- 6	88 650	1. 1.1983
5 77	Landkreis Weißenburg- Gunzenhausen	nach Treuchtlingen, Stadt	12 129	+ 65	12 194	12 750	+ 11	12 761	1. 1.1985
7 79	Ldkr. Donau-Ries . T	von Wolferstadt	944	- 65	879	968	- 11	957	
		Änderung der Kreis- grenze	85 941	+ 65	86 006	88 190	+ 11	88 201	1. 1.1985
5	Reg.-Bez. Mittel- franken	Änderung der Reg.-Bez. Grenze	1 371 137	- 10	1 371 127	1 486 381	- 3	1 486 378	1. 1.1984
		Änderung der Reg.-Bez. Grenze	1 371 127	+ 65	1 371 192	1 486 378	+ 11	1 486 389	1. 1.1985
6 Reg.-Bez. Unterfranken									
6 63	Kreisfreie Stadt Würzburg	T von Würzburg, Stadt ...	126 096	- 3	126 093	128 550	- 4	128 546	1. 1.1983
6 79	Ldkr. Würzburg ...	nach Veitshöchheim	4 531	+ 3	4 534	6 419	+ 4	6 423	
6 75	Landkreis Kitzingen	nach Iphofen, Stadt ...	4 265	+ 10	4 275	4 305	+ 3	4 308	1. 1.1984
5 75	Ldkr. Neustadt a.d. Aisch-Bad Windsheim	T von Sugenheim, Markt ..	2 546	- 10	2 536	2 530	- 3	2 527	
		Änderung der Kreis- grenze	78 802	+ 10	78 812	81 071	- 3	81 074	1. 1.1984
6 78	Landkreis Schweinfurt .. V	Werneck in Werneck, Markt							27. 7.1984
6 79	Landkreis Würzburg	nach Veitshöchheim	4 531	+ 3	4 534	6 419	+ 4	6 423	
6 63	Krfr. Stadt Würzburg	T von Würzburg, Stadt ...	126 096	- 3	126 093	128 550	- 4	128 546	1. 1.1983
		Änderung der Kreis- grenze	108 123	+ 3	108 126	121 662	+ 4	121 666	1. 1.1983
6	Reg.-Bez. Unter- franken	Änderung der Reg.-Bez. Grenze	1 089 973	+ 10	1 089 983	1 181 306	+ 3	1 181 309	1. 1.1984
7 Reg.-Bez. Schwaben									
7 72	Landkreis Augsburg	Horgau	-	+ 1 483	1 483	-	+ 1 591	1 591	27.10.1983
	T von Zusmarshausen, Markt	(Rückgliederung)	5 746	- 1 483	4 263	6 200	- 1 591	4 609	
	V Stadtbergen in Stadtbergen, Markt .								14. 6.1985
7 79	Landkreis Donau-Ries ... T	von Wolferstadt	944	- 65	879	968	- 11	957	1. 1.1985
5 77	Ldkr. Weißenburg- Gunzenhausen	nach Treuchtlingen, Stadt	12 129	+ 65	12 194	12 750	+ 11	12 761	
		Änderung der Kreis- grenze	111 966	- 65	111 901	116 720	- 11	116 709	1. 1.1985
7	Reg.-Bez. Schwaben	Änderung der Reg.-Bez. Grenze	1 340 234	- 65	1 340 169	1 467 465	- 11	1 467 454	1. 1.1985

Systematisches Verzeichnis von Namens- und Grenzänderungen der Verwaltungseinheiten vom 1.1.1983 bis 25.5.1987

Kreisfreie Stadt Landkreis Schlüsselnummer	Art der Änderung und betroffene Gemeinde	Bevölkerung am						Wirkungs- datum
		6.6.1961			27.5.1970			
		vor der Änderung	zu- bzw. Abnahme	nach der Änderung	vor der Änderung	zu- bzw. Abnahme	nach der Änderung	

10 Saarland										
0 41	Stadtverband Saarbrücken	T	von Saarbrücken Landeshauptstadt	215 088	- 30	215 058	212 844	- 26	212 818	30.11.1985
			nach Kleinblittersdorf.	11 250	+ 30	11 280	12 751	+ 26	12 777	
		T	von Kleinblittersdorf .	11 280	- 13	11 267	12 777	- 10	12 767	30.11.1985
			nach Saarbrücken Landeshauptstadt	215 058	+ 13	215 071	212 818	+ 10	212 828	
0 43	Landkreis Neunkirchen ..	T	von Neunkirchen, Kreisstadt	61 086	- 351	60 735	59 345	- 350	58 995	1. 4.1985
0 45	Saar-Pfalz-Kreis .		nach Kirkel	7 607	+ 351	7 958	8 689	+ 350	9 039	
			Änderung der Kreis- grenze	160 192	- 351	159 841	162 209	- 350	161 859	1. 4.1985
0 45	Saar-Pfalz-Kreis		nach Kirkel	7 607	+ 351	7 958	8 689	+ 350	9 039	1. 4.1985
0 43	Ldkr. Neun- kirchen	T	von Neunkirchen, Kreisstadt	61 086	- 351	60 735	59 345	- 350	58 995	
			Änderung der Kreis- grenze	142 186	+ 351	142 537	156 085	+ 350	156 435	1. 4.1985